



ЗАКОН ТУЛЬСКОЙ ОБЛАСТИ

О внесении изменений в Закон Тульской области «О переименовании муниципального образования «Веневский район Тульской области», установлении границ, наделении статусом и определении административных центров муниципальных образований на территории Веневского района Тульской области»

Принят
Тульской областной Думой
28 марта 2019 года

Статья 1

Внести в Закон Тульской области от 11 марта 2005 года № 549-ЗТО «О переименовании муниципального образования «Веневский район Тульской области», установлении границ, наделении статусом и определении административных центров муниципальных образований на территории Веневского района Тульской области» (Тульские известия, 2005, 24 марта; 2008, 4 декабря; Сборник правовых актов Тульской области и иной официальной информации (<http://npatula.ru>), 3 апреля 2014 года) следующие изменения:

- 1) приложение 1 изложить в редакции приложения 1 к настоящему Закону;
- 2) приложение 2 изложить в редакции приложения 2 к настоящему Закону;
- 3) приложение 3 изложить в редакции приложения 3 к настоящему Закону;
- 4) приложение 4 изложить в редакции приложения 4 к настоящему Закону;
- 5) приложение 5 изложить в редакции приложения 5 к настоящему Закону;
- 6) приложение 6 изложить в редакции приложения 6 к настоящему Закону;
- 7) приложение 7 изложить в редакции приложения 7 к настоящему Закону;
- 8) приложение 8 изложить в редакции приложения 8 к настоящему Закону;

9) приложение 9 изложить в редакции приложения 9 к настоящему Закону;
10) приложение 10 изложить в редакции приложения 10 к настоящему Закону.

Статья 2

Настоящий Закон вступает в силу по истечении десяти дней после дня его официального опубликования.

Губернатор
Тульской области



А.Г. Дюмин

г. Тула
1 апреля 2019 года

№ 25-ЗТО

Приложение 1
к Закону Тульской области
«О внесении изменений в Закон Тульской области
«О переименовании муниципального образования
«Веневский район Тульской области»,
установлении границ, наделении статусом и
определении административных центров
муниципальных образований на территории
Веневского района Тульской области»

Приложение 1
к Закону Тульской области
«О переименовании муниципального образования
«Веневский район Тульской области»,
установлении границ, наделении статусом и
определении административных центров
муниципальных образований на территории
Веневского района Тульской области»

**Описание границы муниципального образования
Веневский район**

За начальную точку описания границы муниципального образования Веневский район принята узловая точка 2, расположенная в 1,40 км северо-западнее деревни Новое Глазово Веневского района, в 3,30 км западнее села Жежельна Ясногорского района и являющаяся точкой стыка границ муниципальных образований Мордвесское Веневского района, Иваньковское Ясногорского района и Московской области.

Прохождение границы с Московской областью

От узловой точки 2 (801575.38; 291626.43) линия границы идет в юго-восточном и южном направлениях на протяжении 83,79 км до узловой точки 2(34), расположенной в русле реки Осетр, в 0,20 км к северу от северо-восточной окраины деревни Причаль Веневского района, в 3,50 км юго-восточнее деревни Соколовка Веневского района, в 0,15 км к северо-востоку от места слияния безымянного ручья, протекающего по урочищу Причальские Выселки в Веневском районе, с рекой Осетр и являющейся точкой стыка границ муниципальных образований Центральное Веневского района, Мордвесское Веневского района и Московской области.

От узловой точки 2(34) (772236.96; 315410.99) линия границы идет в основном в юго-восточном направлении по руслу реки Осетр, руслам безымянных ручьев, руслу реки Полосня и лесополосам в Веневском районе на протяжении 28,30 км до узловой точки 1, расположенной примерно в 2,50 км западнее деревни Теплое Веневского района, в 2,20 км северо-западнее деревни Подхожие Выселки Новомосковского района и являющейся точкой стыка границ муниципальных образований Центральное Веневского района, город Новомосковск и Московской области.

Прохождение границы с муниципальным образованием город Новомосковск

От узловой точки 1 (755328.18; 321829.37) линия границы идет в южном направлении вдоль лесополосы в Веневском районе на протяжении 2,91 км до поворотной точки 67, расположенной на полевой дороге в Новомосковском районе, в 0,58 км севернее безымянной балки в Веневском районе.

От точки 67 (752535.79; 321761.47) линия границы идет в южном направлении на протяжении 0,84 км до поворотной точки 66, расположенной на пересечении грунтовых дорог.

От точки 66 (751701.84; 321756.12) линия границы идет в юго-западном направлении на протяжении 1,29 км до поворотной точки 65, расположенной в начале безымянной балки в Новомосковском районе.

От точки 65 (751447.06; 320534.00) линия границы идет в юго-западном направлении на протяжении 0,11 км до поворотной точки 64.

От точки 64 (751426.65; 320432.81) линия границы идет в западном направлении на протяжении 0,19 км по безымянной балке до поворотной точки 63, расположенной на южной стороне безымянной балки в Веневском районе.

От точки 63 (751427.93; 320243.09) линия границы идет в юго-западном направлении на протяжении 1,13 км до поворотной точки 62.

От точки 62 (750545.50; 319547.83) линия границы идет в южном направлении на протяжении 0,49 км до поворотной точки 61, расположенной на пересечении грунтовой и полевой дорог.

От точки 61 (750072.47; 319465.78) линия границы идет в юго-западном направлении на протяжении 0,41 км до поворотной точки 60, расположенной на грунтовой дороге.

От точки 60 (749651.86; 319378.34) линия границы идет в юго-западном направлении вдоль безымянной балки на протяжении 0,99 км до поворотной точки 59, расположенной на пересечении полевых дорог в Новомосковском районе.

От точки 59 (748955.11; 318761.09) линия границы идет в общем западном направлении по полевой дороге на протяжении 1,01 км до поворотной точки 58, расположенной на восточной стороне лесного квартала 129 земель лесного фонда, на пересечении полевых дорог.

От точки 58 (748903.51; 317865.81) линия границы идет в юго-восточном направлении на протяжении 0,40 км до поворотной точки 57.

От точки 57 (748668.59; 318034.72) линия границы идет в юго-западном направлении на протяжении 0,61 км по южной стороне лесного квартала 129 земель лесного фонда до поворотной точки 56.

От точки 56 (748344.38; 317546.58) линия границы идет в северо-западном направлении по южной стороне лесного квартала 129 земель лесного фонда на протяжении 0,11 км до поворотной точки 55.

От точки 55 (748395.83; 317440.38) линия границы идет в юго-западном направлении на протяжении 1,30 км до поворотной точки 54, расположенной на восточной стороне полосы отвода автодороги Калуга – Тула – Михайлов – Рязань.

От точки 54 (747566.34; 316415.58) линия границы идет в юго-западном направлении по прямой на протяжении 0,05 км до поворотной точки 53, расположенной на западной стороне полосы отвода автодороги Калуга – Тула – Михайлов – Рязань.

От точки 53 (747550.91; 316364.46) линия границы идет в северо-западном направлении по западной стороне полосы отвода автодороги Калуга – Тула – Михайлов – Рязань на протяжении 0,38 км до поворотной точки 52, расположенной на западной стороне полосы отвода автодороги Калуга – Тула – Михайлов – Рязань.

От точки 52 (747879.73; 316159.90) линия границы идет в юго-западном направлении на протяжении 0,63 км до поворотной точки 51.

От точки 51 (747748.56; 315600.45) линия границы идет в южном направлении на протяжении 0,61 км до поворотной точки 50.

От точки 50 (747156.18; 315569.42) линия границы идет в западном направлении на протяжении 0,06 км до поворотной точки 49, расположенной в 0,08 км северо-восточнее лесополосы в Новомосковском районе.

От точки 49 (747121.10; 315527.16) линия границы идет в юго-западном направлении на протяжении 0,26 км до поворотной точки 48, расположенной в 0,05 км на северной стороне лесополосы в Новомосковском районе.

От точки 48 (747012.08; 315286.01) линия границы идет в юго-западном направлении по северной стороне безымянной балки в Новомосковском районе на протяжении 0,36 км до поворотной точки 47.

От точки 47 (746903.53; 314997.67) линия границы идет в юго-западном направлении на протяжении 0,06 км до поворотной точки 46.

От точки 46 (746864.11; 314980.47) линия границы идет вдоль лесополосы в западном направлении на протяжении 0,74 км до поворотной точки 45.

От точки 45 (746956.13; 314247.44) линия границы идет по прямой в северо-западном направлении вдоль лесополосы на протяжении 3,60 км до поворотной точки 44, расположенной на грунтовой дороге в Веневском районе.

От точки 44 (750438.32; 313175.44) линия границы идет по прямой в северо-западном направлении на протяжении 0,68 км до поворотной точки 43, расположенной на оси автодороги Новомосковск – Венев.

От точки 43 (751082.47; 312968.64) линия границы идет по прямой в северо-западном направлении на протяжении 0,99 км, пересекая безымянную балку, до поворотной точки 42, расположенной на северной стороне безымянной балки в Веневском районе.

От точки 42 (752028.64; 312663.85) линия границы идет в западном направлении на протяжении 1,58 км до поворотной точки 41.

От точки 41 (752174.75; 311119.61) линия границы идет в юго-западном направлении по прямой на протяжении 3,12 км до поворотной точки 40, расположенной на пересечении лесополос Веневского и Новомосковского районов.

От точки 40 (749275.24; 309936.16) линия границы идет в западном направлении по прямой на протяжении 0,06 км до поворотной точки 39,

расположенной на оси автодороги поселок Коммунаров Новомосковского района – село Гати Веневского района.

От точки 39 (749283.88; 309880.88) линия границы идет в западном направлении по прямой на протяжении 0,02 км до поворотной точки 38, расположенной на западной стороне автодороги поселок Коммунаров Новомосковского района – село Гати Веневского района.

От точки 38 (749285.89; 309863.81) линия границы идет в южном направлении по прямой на протяжении 0,57 км до поворотной точки 37, расположенной в 0,04 км южнее полевой дороги в Веневском районе.

От точки 37 (748722.25; 309824.29) линия границы проходит по прямой в юго-западном направлении на протяжении 0,45 км до поворотной точки 44(36), расположенной в суходольной лощине на южной стороне лесополосы в Веневском районе, в 2,20 км к югу от деревни Княжево Веневского района, в 0,85 км северо-восточнее автодороги поселок Коммунаров – поселок Правда Новомосковского района, в 3,00 км северо-восточнее деревни Новая Деревня Новомосковского района.

От точки 44(36) (748583.75; 309393.98) линия границы идет в северо-западном направлении по южной стороне лесополосы в Веневском районе на расстоянии 3,09 км до поворотной точки 35, расположенной в русле безымянного ручья.

От точки 35 (749813.09; 306531.99) линия границы идет в северном направлении на протяжении 1,19 км по руслу безымянного ручья, вниз по течению, до места слияния с другим безымянным ручьем, далее в общем западном направлении, вверх против течения, по руслу безымянного ручья на протяжении 3,12 км до поворотной точки 34, расположенной в русле безымянного ручья в Новомосковском районе.

От точки 34 (750885.86; 303778.33) линия границы идет в северо-западном направлении по прямой на протяжении 0,70 км до поворотной точки 33, расположенной в 0,15 км южнее разъезда в Веневском районе, в полосе отвода железной дороги Ожерелье – Елец.

От точки 33 (751258.27; 303190.61) линия границы идет в западном направлении на протяжении 0,09 км до поворотной точки 1(31а), расположенной на оси железной дороги Ожерелье – Елец, южнее разъезда Ольховка в Веневском районе, в 1,90 км юго-западнее села Медведки Веневского района, в 3,00 км юго-восточнее деревни Теплое Веневского

района, в 0,60 км северо-западнее деревни Михайловка Новомосковского района.

От точки 1(31а) (751261.43; 303090.65) линия границы идет в западном направлении на протяжении 0,10 км до узловой точки 1(31), расположенной на юго-западном углу лесополосы у разъезда Ольховка в Веневском районе, в 1,70 км юго-восточнее села Медведки Веневского района, в 2,60 км северо-восточнее села Городенец Веневского района, в 0,60 км северо-западнее деревни Михайловка Новомосковского района и являющейся точкой стыка границ муниципальных образований Центральное Веневского района, Грицовское Веневского района и город Новомосковск.

От узловой точки 1(31) (751262.92; 302996.53) линия границы идет в юго-западном и южном направлениях на протяжении 2,80 км до поворотной точки 30, расположенной на западной стороне полосы отвода железной дороги Ожерелье – Елец.

От точки 30 (749096.25; 302131.01) линия границы идет в юго-западном направлении на протяжении 0,40 км по западной стороне полосы отвода железной дороги Ожерелье – Елец до поворотной точки 29.

От точки 29 (748697.46; 302088.06) линия границы идет в южном направлении на протяжении 11,05 км по западной стороне полосы отвода железной дороги Ожерелье – Елец до поворотной точки 28, расположенной на западной стороне полосы отвода железной дороги Ожерелье – Елец, в 0,03 км западнее оси линии электропередачи.

От точки 28 (738668.66; 300033.77) линия границы идет в северо-западном направлении по прямой на протяжении 0,04 км до поворотной точки 27, расположенной в 0,15 км юго-восточнее плотины пруда в Веневском районе, в 0,03 км западнее оси линии электропередачи.

От точки 27 (738704.18; 300012.56) линия границы идет в юго-западном направлении по прямой на протяжении 0,12 км до поворотной точки 1(32), расположенной на восточной стороне железной дороги, в 0,30 км северо-западнее деревни Старая Уваровка Новомосковского района, в 1,00 км на юг от деревни Воейково Веневского района, в 0,50 км на восток от деревни Новая Уваровка Веневского района.

От точки 1(32) (738642.09; 299880.30) линия границы идет сначала в юго-восточном, затем в северо-восточном направлении по северной стороне

железнодорожной на протяжении 3,25 км до поворотной точки 26', расположенной на пересечении железной дороги с автодорогой.

От точки 26' (739900.49; 302412.23) линия границы идет в северо-восточном направлении вдоль полосы отвода автодороги Грицовский – Новомосковск II – шахта Подмосковная на протяжении 3,00 км до поворотной точки 27', расположенной на западной стороне автомобильной дороги.

От точки 27' (741848.88; 304474.42) линия границы идет в северо-западном направлении на протяжении 0,20 км по западной стороне автодороги до поворотной точки 28', расположенной на оси автомобильной дороги.

От точки 28' (742066.69; 304426.05) линия границы идет в западном направлении на протяжении 0,48 км до поворотной точки 29', расположенной в 0,03 км западнее оси линии электропередачи.

От точки 29' (742134.72; 303984.87) линия границы идет в северо-западном направлении на протяжении 0,07 км до поворотной точки 30'.

От точки 30' (742146.63; 303913.45) линия границы идет в северо-восточном направлении на протяжении 0,09 км до поворотной точки 31'.

От точки 31' (742236.42; 303943.07) линия границы идет в юго-восточном направлении на протяжении 0,07 км до поворотной точки 32', расположенной в 0,38 км на юго-запад от безымянного озера в Новомосковском районе.

От точки 32' (742221.51; 304000.78) линия границы идет в юго-западном направлении на протяжении 0,08 км до поворотной точки 33', расположенной в 0,45 км на юго-запад от безымянного озера в Новомосковском районе.

От точки 33' (742148.36; 303982.74) линия границы идет в восточном направлении на протяжении 0,45 км до поворотной точки 34', расположенной на оси автодороги.

От точки 34' (742080.60; 304409.95) линия границы идет в северо-западном направлении по западной стороне автодороги на протяжении 0,65 км до поворотной точки 35', расположенной на оси автодороги.

От точки 35' (742692.03; 304278.13) линия границы идет в северо-восточном направлении по прямой на протяжении 0,10 км до поворотной точки 36', расположенной в 0,02 км юго-восточнее безымянного озера в Новомосковском районе.

От точки 36' (742737.26; 304354.90) линия границы идет в северо-западном направлении по прямой на протяжении 0,19 км до поворотной точки 37', расположенной в 0,11 км севернее безымянного озера в Новомосковском районе.

От точки 37' (742939.25; 304308.06) линия границы идет в северо-восточном направлении по прямой на протяжении 0,03 км до поворотной точки 38', расположенной в 0,13 км севернее безымянного озера в Новомосковском районе.

От точки 38' (742946.14; 304334.84) линия границы идет в юго-восточном направлении по прямой на протяжении 0,20 км до поворотной точки 39'.

От точки 39' (742769.36; 304393.20) линия границы идет в юго-восточном направлении по прямой на протяжении 0,12 км до поворотной точки 40', расположенной с северной стороны отвала, в 0,24 км западнее железнодорожного тупика.

От точки 40' (742725.26; 304555.40) линия границы идет в северо-восточном направлении на протяжении 0,18 км до поворотной точки 41', расположенной на полевой дороге, в 0,05 км северо-западнее железнодорожного тупика.

От точки 41' (742738.93; 304729.21) линия границы идет в юго-восточном направлении на протяжении 0,08 км до поворотной точки 42', расположенной на полевой дороге.

От точки 42' (742719.73; 304771.83) линия границы идет в юго-восточном направлении на протяжении 0,77 км до поворотной точки 43', расположенной на полевой дороге.

От точки 43' (742046.37; 305029.77) линия границы идет в юго-западном направлении на протяжении 0,22 км до поворотной точки 44'.

От точки 44' (741848.00; 304927.00) линия границы идет в северо-западном направлении по прямой на протяжении 0,34 км до поворотной точки 45'.

От точки 45' (741970.94; 304609.16) линия границы идет в юго-западном направлении на протяжении 0,14 км до поворотной точки 46', расположенной на восточной стороне полосы отвода железной дороги.

От точки 46' (741849.38; 304547.55) линия границы идет в юго-западном направлении на протяжении 3,00 км в основном по полосе отвода железной дороги в Веневском районе до поворотной точки 47', расположенной на пересечении полосы отвода железной дороги с южной стороной автодороги.

От точки 47' (739880.90; 302450.41) линия границы идет в юго-западном направлении по южной стороне автодороги шахта Подмосковная – Новомосковск II – Грицовский на протяжении 3,32 км до поворотной точки 26.

От точки 26 (738602.17; 299796.88) линия границы идет в юго-западном направлении на протяжении 0,13 км по западной стороне полосы отвода железной дороги Ожерелье – Елец до поворотной точки 25, расположенной на оси железной дороги.

От точки 25 (738532.01; 299684.40) линия границы идет в юго-западном направлении на протяжении 0,55 км по западной стороне полосы отвода железной дороги Ожерелье – Елец до поворотной точки 24, расположенной на оси автодороги станция Грицово Новомосковского района – сельский поселок Грицовский Веневского района.

От точки 24 (738076.82; 299378.07) линия границы идет в западном направлении на протяжении 0,59 км до поворотной точки 23.

От точки 23 (738056.64; 298810.92) линия границы идет в юго-восточном направлении на протяжении 0,12 км до поворотной точки 22.

От точки 22 (737998.76; 298920.27) линия границы идет в южном направлении на протяжении 0,03 км по суходольной линии до поворотной точки 21.

От точки 21 (737969.08; 298917.66) линия границы идет в западном направлении на протяжении 0,01 км до поворотной точки 20.

От точки 20 (737969.41; 298908.40) линия границы идет в южном направлении на протяжении 0,01 км до поворотной точки 19.

От точки 19 (737959.55; 298907.32) линия границы идет в западном направлении на протяжении 0,04 км до поворотной точки 18.

От точки 18 (737960.46; 298866.22) линия границы идет в северном направлении на протяжении 0,02 км до поворотной точки 17.

От точки 17 (737979.97; 298865.83) линия границы идет в восточном направлении на протяжении 0,03 км до поворотной точки 16.

От точки 16 (737979.58; 298901.45) линия границы идет в северо-западном направлении на протяжении 0,14 км до поворотной точки 15.

От точки 15 (738054.78; 298788.01) линия границы идет в западном направлении на протяжении 0,08 км до поворотной точки 14.

От точки 14 (738044.64; 298744.98) линия границы идет в южном направлении на протяжении 0,22 км до поворотной точки 13, расположенной в 1,25 км западнее места впадения безымянного ручья в реку Шатец.

От точки 13 (737843.96; 298742.27) линия границы идет в северо-западном направлении на протяжении 0,65 км вдоль южной границы сельского поселка Грицовский Веневского района до поворотной точки 12.

От точки 12 (738085.50; 298146.27) линия границы идет в южном направлении на протяжении 0,50 км вдоль автомобильной дороги к сельскому поселку Грицовский Веневского района до поворотной точки 11.

От точки 11 (737620.19; 298114.21) линия границы идет в западном направлении по прямой на протяжении 0,38 км до поворотной точки 10, расположенной на южной стороне автодороги к сельскому поселку Грицовский Веневского района.

От точки 10 (737634.25; 297767.94) линия границы идет в северном направлении на протяжении 0,28 км вдоль южной границы сельского поселка Грицовский Веневского района до поворотной точки 9.

От точки 9 (737900.25; 297769.94) линия границы идет в северо-западном направлении на протяжении 0,64 км до поворотной точки 8.

От точки 8 (738387.10; 297464.98) линия границы идет в северо-западном направлении на протяжении 0,29 км до поворотной точки 1(33), расположенной в 0,17 км южнее автодороги сельский поселок Грицовский Веневского района – поселок Первомайский Веневского района, в 2,50 км северо-западнее деревни Тихоновка Новомосковского района, в 0,40 км западнее сельского поселка Грицовский Веневского района, в 0,80 км севернее деревни Грызловка Веневского района.

От точки 1(33) (738540.60; 297207.34) линия границы идет по прямой в юго-западном направлении на протяжении 0,64 км до поворотной точки 6.

От точки 6 (737928.24; 297023.74) линия границы идет по прямой в юго-восточном направлении на протяжении 0,50 км до поворотной точки 5.

От точки 5 (737714.98; 297468.56) линия границы идет в южном направлении на протяжении 0,09 км, далее в юго-западном направлении на протяжении 0,96 км, далее по левому берегу реки Шат на протяжении 0,74 км до поворотной точки 4, расположенной в месте впадения ручья в реку Шат.

От точки 4 (736293.84; 296687.42) линия границы идет в юго-восточном направлении по руслу ручья, вверх против течения, на протяжении 0,78 км до поворотной точки 3, расположенной в месте пересечения ручья с полевой дорогой.

От точки 3 (735670.62; 296841.89) линия границы идет в юго-западном направлении на протяжении 2,28 км до поворотной точки 2, расположенной на технологической оси плотины безымянного пруда.

От точки 2 (733896.48; 296324.21) линия границы идет в юго-западном направлении на протяжении 1,00 км вдоль восточного берега пруда, далее по южной стороне лесополосы до поворотной точки 1.

От точки 1 (733467.56; 295659.59) линия границы идет в юго-западном направлении на протяжении 1,64 км по южной стороне лесополосы до узловой точки 44, расположенной в 0,80 км севернее деревни Дубовка Киреевского района, в 2,60 км юго-восточнее деревни Касторня Веневского района и являющейся точкой стыка границ муниципальных образований Шварцевское Киреевского района, город Новомосковск и Грицовское Веневского района.

Прохождение границы с муниципальным образованием Шварцевское Киреевского района

От узловой точки 44 (732965.97; 294060.02) линия границы идет по руслу безымянного ручья в западном направлении на протяжении 1,76 км, вниз по течению, до поворотной точки 91, расположенной в месте слияния реки Каменка с безымянным ручьем.

От точки 91 (732801.69; 292452.24) линия границы идет по руслу реки Каменка в западном направлении на протяжении 0,38 км, вниз по течению, до поворотной точки 90, расположенной в месте слияния реки Каменка с безымянным ручьем.

От точки 90 (732788.55; 292240.69) линия границы идет по руслу реки Каменка в северо-западном направлении на протяжении 0,98 км, вниз по течению, до поворотной точки 89, расположенной в русле реки Каменка.

От точки 89 (733408.98; 292006.79) линия границы идет на протяжении 1,76 км в юго-западном направлении вдоль юго-восточной границы лесополосы, проходящей по территории Веневского района, до поворотной точки 88.

От точки 88 (732852.44; 290340.77) линия границы идет по прямой на протяжении 0,05 км в западном направлении до поворотной точки 87, расположенной на полосе отвода магистральной дороги М-4 «Дон».

От точки 87 (732855.55; 290288.97) линия границы идет по западной стороне полосы отвода магистральной дороги М-4 «Дон» на протяжении 0,40 км в северо-восточном направлении до поворотной точки 86, расположенной на полосе отвода магистральной дороги М-4 «Дон», в 0,12 км южнее поворотного столба линии электропередачи.

От точки 86 (733235.62; 290393.01) линия границы идет на протяжении 0,41 км в западном направлении вдоль южной границы лесополосы в Веневском районе до поворотной точки 85, расположенной на южной стороне поворота лесополосы в Веневском районе.

От точки 85 (733259.53; 289982.47) линия границы идет на протяжении 0,16 км в северном направлении до поворотной точки 84, расположенной на южной стороне поворота лесополосы в Веневском районе.

От точки 84 (733421.04; 289987.32) линия границы идет в западном направлении вдоль южной границы лесополосы на протяжении 0,32 км до поворотной точки 33(83), расположенной в 1,70 км северо-восточнее деревни Моховое Киреевского района, в 2,23 км южнее деревни Сергиево Веневского района, на южной окраине лесополосы в Веневском районе.

От точки 33(83) (733428.14; 289666.78) линия границы идет на протяжении 0,22 км в северном направлении вдоль восточной границы лесополосы, проходящей по территории Киреевского района, до поворотной точки 33б, расположенной в 1,75 км северо-восточнее деревни Моховое Киреевского района, в 2,20 км южнее деревни Сергиево Веневского района, с северо-восточной стороны лесополосы в Веневском районе.

От точки 336 (733642.92; 289708.22) линия границы идет в северо-восточном направлении вдоль восточной границы лесополосы в Киреевском районе на протяжении 1,00 км до поворотной точки 82.

От точки 82 (734623.68; 289898.61) линия границы идет на протяжении 0,39 км в северном направлении вдоль восточной границы лесополосы в Киреевском районе до поворотной точки 81, расположенной на восточной стороне стыка лесополос в Веневском и Киреевском районах.

От точки 81 (735008.62; 289910.58) линия границы идет на протяжении 0,33 км в северо-западном направлении вдоль юго-западной границы деревни Сергиево Веневского района до поворотной точки 80, расположенной в русле реки Шат.

От точки 80 (735336.87; 289857.57) линия границы идет в северо-западном направлении по руслу реки Шат, вниз по течению, на протяжении 1,91 км до поворотной точки 79, расположенной на технологической оси моста через реку Шат.

От точки 79 (736249.38; 288729.76) линия границы идет в северо-западном направлении по руслу реки Шат на протяжении 0,62 км, вниз по течению, до узловой точки 33(78), расположенной в 1,10 км северо-западнее села Петропавловское Веневского района, в 0,40 км юго-восточнее деревни Нижнее Петрово Киреевского района, в русле реки Шат и являющейся точкой стыка границ муниципальных образований Красноярское Киреевского района, Шварцевское Киреевского района и Грицовское Веневского района.

Прохождение границы с муниципальным образованием Красноярское Киреевского района

От узловой точки 33(78) (736412.93; 288225.77) линия границы идет на протяжении 1,45 км в северо-восточном направлении вдоль восточной границы лесополосы, расположенной на территории Киреевского района, до поворотной точки 77.

От точки 77 (737711.55; 288843.09) линия границы идет на протяжении 0,68 км в северо-восточном направлении вдоль восточной границы лесополосы, расположенной на территории Киреевского района, до поворотной точки 76.

От точки 76 (738376.53; 288978.79) линия границы идет на протяжении 0,15 км в юго-западном направлении вдоль южной границы лесного квартала 131 земель лесного фонда до поворотной точки 75, расположенной на грунтовой дороге.

От точки 75 (738304.76; 288848.99) линия границы идет на протяжении 0,21 км в северо-западном направлении вдоль южной границы лесного массива до поворотной точки 74.

От точки 74 (738338.71; 288646.42) линия границы идет на протяжении 0,08 км в северо-восточном направлении вдоль западной границы лесного массива до поворотной точки 73.

От точки 73 (738405.93; 288689.21) линия границы идет на протяжении 0,17 км в северном направлении вдоль лесного массива до поворотной точки 72.

От точки 72 (738576.13; 288708.81) линия границы идет на протяжении 0,10 км в северо-восточном направлении вдоль лесного массива до поворотной точки 71.

От точки 71 (738672.58; 288742.47) линия границы идет на протяжении 0,66 км в северо-восточном направлении вдоль лесного массива до поворотной точки 70.

От точки 70 (739166.67; 289175.67) линия границы идет по прямой на протяжении 1,47 км в северо-западном направлении до поворотной точки 69.

От точки 69 (740133.50; 288070.53) линия границы идет по прямой на протяжении 1,05 км в северо-западном направлении до поворотной точки 68.

От точки 68 (740867.09; 287313.59) линия границы идет по прямой на протяжении 0,71 км в северо-западном направлении до поворотной точки 67.

От точки 67 (741355.73; 286793.54) линия границы идет по прямой на протяжении 0,30 км в северо-восточном направлении до поворотной точки 66.

От точки 66 (741492.55; 287065.89) линия границы идет по прямой на протяжении 0,12 км в северо-восточном направлении до поворотной точки 65.

От точки 65 (741541.59; 287173.49) линия границы идет по прямой на протяжении 0,11 км в северо-восточном направлении до поворотной точки 64, расположенной на дороге, идущей от магистральной дороги М-4 «Дон» к шахте Бельковская в Веневском районе.

От точки 64 (741639.25; 287234.06) линия границы идет по прямой на протяжении 0,19 км в северо-восточном направлении до поворотной точки 63.

От точки 63 (741801.15; 287333.04) линия границы идет по прямой на протяжении 0,59 км в северо-восточном направлении до поворотной точки 62.

От точки 62 (742062.60; 287866.11) линия границы идет по прямой на протяжении 0,66 км в северо-восточном направлении вдоль северо-западной границы лесополосы в Веневском районе до поворотной точки 61.

От точки 61 (742469.42; 288388.03) линия границы идет на протяжении 0,18 км в северо-восточном направлении вдоль северо-западной границы лесополосы в Веневском районе до поворотной точки 60, расположенной на стыке лесополос.

От точки 60 (742617.33; 288711.28) линия границы идет на протяжении 1,03 км в северо-восточном направлении вдоль северной границы лесополосы в Веневском районе до поворотной точки 59.

От точки 59 (742872.02; 289713.79) линия границы идет на протяжении 1,47 км в северном направлении вдоль западной границы лесных кварталов 2, 3 земель лесного фонда до поворотной точки 58.

От точки 58 (744333.35; 289806.03) линия границы идет на протяжении 0,69 км в северо-западном направлении вдоль юго-западной границы лесного массива до поворотной точки 57, расположенной на оси автодороги Алешково – Карники.

От точки 57 (744861.11; 289365.52) линия границы идет на протяжении 0,56 км в северо-западном направлении вдоль юго-западной границы лесного массива до поворотной точки 56.

От точки 56 (745289.52; 288999.56) линия границы идет на протяжении 0,51 км в северо-восточном направлении вдоль северо-западной границы лесного массива до поворотной точки 55.

От точки 55 (745575.72; 289423.43) линия границы идет на протяжении 0,20 км в северо-восточном направлении вдоль северо-западной границы лесного массива до поворотной точки 54.

От точки 54 (745701.64; 289580.99) линия границы идет на протяжении 0,15 км в северо-восточном направлении вдоль северо-западной границы лесного массива до поворотной точки 53.

От точки 53 (745769.45; 289716.50) линия границы идет на протяжении 1,55 км в северо-западном направлении вдоль юго-западной границы лесополосы в Веневском районе до поворотной точки 52.

От точки 52 (746872.66; 288654.65) линия границы идет на протяжении 0,76 км в северо-западном направлении вдоль юго-западной границы лесополосы в Веневском районе до поворотной точки 51.

От точки 51 (747196.54; 287964.56) линия границы идет на протяжении 0,44 км в юго-западном направлении вдоль юго-восточной границы лесополосы в Веневском районе до поворотной точки 50.

От точки 50 (747029.67; 287560.97) линия границы идет в северо-западном направлении по руслу безымянного ручья, впадающего в реку Сежа, вниз по течению, на протяжении 0,50 км до поворотной точки 49.

От точки 49 (747374.55; 287343.31) линия границы идет в северо-западном направлении по руслу реки Сежа, вниз по течению, на протяжении 4,45 км до поворотной точки 48.

От точки 48 (748512.42; 284997.95) линия границы идет в юго-западном направлении вдоль русла реки Сежа, вниз по течению, на протяжении 0,35 км до поворотной точки 47.

От точки 47 (748329.16; 284882.65) линия границы идет в северо-западном направлении на протяжении 0,17 км вдоль русла реки Сежа, вниз по течению, до поворотной точки 46.

От точки 46 (748402.11; 284729.57) линия границы идет в северо-западном направлении на протяжении 0,22 км вдоль юго-западной границы лесополосы в Веневском районе до поворотной точки 45.

От точки 45 (748608.55; 284669.47) линия границы идет в северо-западном направлении на протяжении 0,41 км вдоль юго-западной границы лесополосы в Веневском районе до поворотной точки 44.

От точки 44 (748978.30; 284499.79) линия границы идет в северо-западном направлении на протяжении 0,11 км вдоль юго-западной границы лесополосы в Веневском районе до поворотной точки 43.

От точки 43 (749082.90; 284468.68) линия границы идет в северо-восточном направлении на протяжении 0,10 км до поворотной точки 42.

От точки 42 (749176.65; 284459.08) линия границы идет в северо-западном направлении на протяжении 0,18 км вдоль западной границы лесного квартала 281 земель лесного фонда до поворотной точки 41.

От точки 41 (749312.73; 284339.17) линия границы идет в северо-восточном направлении на протяжении 0,13 км вдоль западной границы лесного квартала 281 земель лесного фонда до поворотной точки 40.

От точки 40 (749433.75; 284395.80) линия границы идет в северо-восточном направлении на протяжении 0,35 км вдоль западной границы лесного квартала 281 земель лесного фонда до поворотной точки 39.

От точки 39 (749603.80; 284702.52) линия границы идет в северо-восточном направлении на протяжении 0,63 км вдоль западной границы лесного квартала 281 земель лесного фонда до поворотной точки 38.

От точки 38 (750170.68; 284981.63) линия границы идет в северо-западном направлении на протяжении 0,40 км вдоль южной границы лесного квартала 280 земель лесного фонда до поворотной точки 37.

От точки 37 (750363.81; 284635.99) линия границы идет в северо-западном направлении на протяжении 0,13 км вдоль южной границы лесного квартала 280 земель лесного фонда до поворотной точки 36.

От точки 36 (750479.75; 284573.19) линия границы идет в северо-западном направлении на протяжении 0,31 км вдоль южной границы лесного квартала 280 земель лесного фонда до поворотной точки 35.

От точки 35 (750589.59; 284278.71) линия границы идет в юго-западном направлении на протяжении 0,23 км вдоль южной границы лесного квартала 280 земель лесного фонда до поворотной точки 34.

От точки 34 (750382.11; 284191.20) линия границы идет в северо-западном направлении на протяжении 0,10 км вдоль южной границы лесного квартала 280 земель лесного фонда до поворотной точки 33.

От точки 33 (750417.54; 284102.02) линия границы идет по прямой в юго-западном направлении на протяжении 0,10 км вдоль южной границы лесного квартала 280 земель лесного фонда до поворотной точки 32.

От точки 32 (750341.09; 284038.82) линия границы идет в северо-западном направлении на протяжении 0,10 км вдоль южной границы лесного квартала 280 земель лесного фонда до поворотной точки 31.

От точки 31 (750407.10; 283974.14) линия границы идет в западном направлении на протяжении 0,08 км вдоль южной границы лесного квартала 280 земель лесного фонда до поворотной точки 30.

От точки 30 (750377.32; 283914.83) линия границы идет в юго-восточном направлении на протяжении 0,33 км вдоль южной границы лесного квартала 280 земель лесного фонда до поворотной точки 29.

От точки 29 (750055.82; 283974.80) линия границы идет в северо-западном направлении на протяжении 0,13 км вдоль южной границы лесного квартала 280 земель лесного фонда до поворотной точки 28.

От точки 28 (750125.10; 283865.43) линия границы идет в северо-западном направлении на протяжении 0,07 км вдоль южной границы лесного квартала 280 земель лесного фонда до поворотной точки 27.

От точки 27 (750117.51; 283797.25) линия границы идет в юго-западном направлении на протяжении 0,19 км вдоль южной границы лесного квартала 280 земель лесного фонда до поворотной точки 26.

От точки 26 (750015.38; 283641.85) линия границы идет в северо-западном направлении на протяжении 0,13 км вдоль южной границы лесного квартала 280 земель лесного фонда до поворотной точки 25.

От точки 25 (750043.62; 283510.76) линия границы идет в северном направлении на протяжении 0,26 км вдоль южной границы лесного квартала 280 земель лесного фонда до поворотной точки 24.

От точки 24 (750281.79; 283498.66) линия границы идет в юго-западном направлении на протяжении 0,61 км вдоль юго-западной границы лесного квартала 280 земель лесного фонда до поворотной точки 23.

От точки 23 (750032.09; 282941.76) линия границы идет в северном направлении на протяжении 0,11 км вдоль юго-восточной границы поселка Серебряные Ключи Киреевского района и юго-западной границы лесного квартала 280 земель лесного фонда до поворотной точки 22.

От точки 22 (750141.86; 282963.18) линия границы идет в северо-восточном направлении на протяжении 0,15 км вдоль юго-восточной границы поселка Серебряные Ключи Киреевского района и западной границы лесного квартала 280 земель лесного фонда до поворотной точки 21.

От точки 21 (750210.99; 283040.46) линия границы идет в северо-западном направлении на протяжении 0,04 км вдоль восточной границы поселка Серебряные Ключи Киреевского района и западной границы лесного квартала 280 земель лесного фонда до поворотной точки 20.

От точки 20 (750253.86; 282986.51) линия границы идет в северо-восточном направлении на протяжении 0,06 км вдоль восточной границы поселка Серебряные Ключи Киреевского района и западной границы лесного квартала 280 земель лесного фонда до поворотной точки 19.

От точки 19 (750315.07; 282998.81) линия границы идет в восточном направлении вдоль западной границы лесного квартала 280 земель лесного фонда на протяжении 0,07 км до поворотной точки 18.

От точки 18 (750301.85; 283061.71) линия границы идет в северо-восточном направлении на протяжении 0,06 км вдоль восточной границы поселка Серебряные Ключи Киреевского района и западной границы лесного квартала 280 земель лесного фонда до поворотной точки 17.

От точки 17 (750353.60; 283086.48) линия границы идет в северо-западном направлении на протяжении 0,09 км вдоль восточной границы поселка Серебряные Ключи Киреевского района и западной границы лесного квартала 280 земель лесного фонда до поворотной точки 16.

От точки 16 (750417.55; 283017.46) линия границы идет в северо-западном направлении на протяжении 0,19 км вдоль восточной границы поселка Серебряные Ключи Киреевского района и северо-западной границы лесного квартала 280 земель лесного фонда до поворотной точки 15, расположенной на северо-западной стороне лесного квартала 280 земель лесного фонда, в 0,09 км юго-восточнее плотины пруда в Киреевском районе.

От точки 15 (750583.83; 282917.51) линия границы идет в северо-восточном направлении на протяжении 0,05 км вдоль восточной границы поселка Серебряные Ключи Киреевского района и северо-западной границы лесного квартала 280 земель лесного фонда до поворотной точки 14.

От точки 14 (750614.43; 282952.14) линия границы идет в юго-восточном направлении на протяжении 0,11 км вдоль восточной границы поселка Серебряные Ключи Киреевского района и северо-западной границы лесного квартала 280 земель лесного фонда до поворотной точки 13.

От точки 13 (750555.41; 283022.64) линия границы идет в северо-восточном направлении на протяжении 0,42 км вдоль юго-восточной границы поселка Серебряные Ключи Киреевского района и северо-западной границы лесного квартала 280 земель лесного фонда до поворотной точки 12.

От точки 12 (750748.62; 283384.77) линия границы идет в северо-восточном направлении на протяжении 0,16 км вдоль юго-восточной границы поселка Серебряные Ключи Киреевского района и северо-западной границы лесного квартала 280 земель лесного фонда до поворотной точки 11.

От точки 11 (750787.51; 283532.02) линия границы идет в северо-восточном направлении на протяжении 0,07 км вдоль восточной границы поселка Серебряные Ключи Киреевского района до поворотной точки 10.

От точки 10 (750844.63; 283565.25) линия границы идет в северо-восточном направлении на протяжении 0,07 км вдоль восточной границы поселка Серебряные Ключи Киреевского района и северо-западной границы лесного квартала 280 земель лесного фонда до поворотной точки 9.

От точки 9 (750862.15; 283614.79) линия границы идет в южном направлении на протяжении 0,03 км вдоль юго-восточной границы поселка Серебряные Ключи Киреевского района и северо-западной границы лесного квартала 280 земель лесного фонда до поворотной точки 8.

От точки 8 (750831.60; 283616.50) линия границы идет в юго-западном направлении на протяжении 0,12 км вдоль юго-восточной границы поселка Серебряные Ключи Киреевского района и северо-западной границы лесного квартала 280 земель лесного фонда до поворотной точки 7, расположенной на северной стороне лесного квартала 280 земель лесного фонда.

От точки 7 (750711.24; 283613.37) линия границы идет в юго-восточном направлении на протяжении 0,27 км вдоль восточной границы поселка Серебряные Ключи Киреевского района и северо-западной границы лесного квартала 280 земель лесного фонда до поворотной точки 6.

От точки 6 (750605.89; 283855.73) линия границы идет в северо-восточном направлении на протяжении 0,09 км вдоль восточной границы поселка Серебряные Ключи Киреевского района до поворотной точки 5.

От точки 5 (750647.56; 283931.13) линия границы идет в северо-восточном направлении на протяжении 0,07 км вдоль восточной границы поселка Серебряные Ключи Киреевского района до поворотной точки 4.

От точки 4 (750713.78; 283952.95) линия границы идет в северном направлении на протяжении 0,15 км вдоль восточной границы поселка Серебряные Ключи Киреевского района до поворотной точки 3.

От точки 3 (750866.50; 283940.81) линия границы идет в северо-западном направлении на протяжении 0,10 км вдоль северо-восточной границы поселка Серебряные Ключи Киреевского района до поворотной точки 2.

От точки 2 (750951.19; 283889.73) линия границы идет в северо-западном направлении на протяжении 0,15 км вдоль северо-восточной границы поселка Серебряные Ключи Киреевского района до поворотной точки н89.

От точки н89 (751090.83; 283845.77) линия границы идет в северо-восточном направлении через точку н88 (751098.69; 283866.52) на протяжении 0,06 км вдоль южной границы подъездной автодороги к селу Грецово Киреевского района до поворотной точки н87.

От точки н87 (751102.46; 283900.60) линия границы идет в юго-восточном направлении через точки н86 (751089.15; 283986.87), н85 (751060.05; 284100.63), н84 (751020.79; 284247.31), н83 (750899.68; 284603.68), н82 (750903.49; 284772.23), н81 (750862.43; 284915.75), н80 (750787.19; 285094.13) на протяжении 1,61 км вдоль южной границы подъездной автодороги к селу Грецово Киреевского района до поворотной точки н79.

От точки н79 (750647.82; 285430.42) линия границы идет в юго-западном направлении через точку н78 (750574.12; 285366.53) на протяжении 0,28 км вдоль восточной границы села Грецово Киреевского района по полевой дороге до поворотной точки н77.

От точки н77 (750397.73; 285314.19) линия границы идет в восточном направлении на протяжении 0,03 км вдоль северо-восточной границы лесного массива до поворотной точки н76.

От точки н76 (750398.13; 285340.97) линия границы идет в северо-восточном направлении на протяжении 0,07 км вдоль северо-восточной границы лесного массива до поворотной точки н75.

От точки н75 (750429.33; 285408.29) линия границы идет в юго-восточном направлении на протяжении 0,05 км вдоль северо-восточной границы лесного массива до поворотной точки н74.

От точки н74 (750408.83; 285446.77) линия границы идет в юго-восточном направлении на протяжении 0,11 км вдоль северо-восточной границы лесного массива до поворотной точки н73.

От точки н73 (750305.01; 285467.37) линия границы идет в юго-восточном направлении на протяжении 0,03 км вдоль северо-восточной границы лесного массива до поворотной точки н72.

От точки н72 (750273.26; 285478.09) линия границы идет в юго-восточном направлении через точки н71 (750195.69; 285496.85) и н70 (750059.03; 285558.06) на протяжении 0,30 км вдоль северо-восточной границы лесного массива до поворотной точки н69.

От точки н69 (750013.51; 285600.99) линия границы идет в восточном направлении через точку н68 (750022.89; 285691.54) на протяжении 0,17 км по южной стороне лесополосы до поворотной точки н67.

От точки н67 (749952.34; 285664.25) линия границы идет в юго-западном направлении на протяжении 0,08 км по прямой до поворотной точки н66.

От точки н66 (749881.23; 285647.37) линия границы идет в юго-восточном направлении на протяжении 0,04 км по прямой до поворотной точки н65.

От точки н65 (749852.30; 285670.47) линия границы идет в северо-восточном направлении через точки н64 (750040.46; 285808.64) и н63 (750084.61; 285879.04) на протяжении 0,36 км по грунтовой дороге до поворотной точки н62.

От точки н62 (750090.00; 285921.52) линия границы идет в северном направлении на протяжении 0,11 км по прямой до поворотной точки н61.

От точки н61 (750201.38; 285948.51) линия границы идет в северном направлении на протяжении 0,06 км вдоль восточного берега пруда до поворотной точки н60.

От точки н60 (750264.57; 285948.13) линия границы идет в северо-восточном направлении на протяжении 0,04 км вдоль восточного берега пруда до поворотной точки н59.

От точки н59 (750303.40; 285967.45) линия границы идет в западном направлении на протяжении 0,03 км вдоль восточного берега пруда до поворотной точки н58.

От точки н58 (750318.45; 285945.01) линия границы идет в северном направлении через точки н57 (750406.53; 285938.00) и н56 (750525.89; 285935.03) по руслу безымянного ручья, вниз по течению, далее вдоль восточного берега пруда на протяжении 0,26 км до поворотной точки н55.

От точки н55 (750568.33; 285953.77) линия границы идет в юго-восточном направлении на протяжении 0,04 км вдоль южной границы плотины до поворотной точки н54.

От точки н54 (750551.20; 285988.77) линия границы идет в северо-восточном направлении через точки н53 (750604.90; 286035.81), н52 (750622.30; 286061.71), н51 (750643.10; 286080.19), н50 (750661.10; 286102.70), н49 (750664.18; 286129.77), н48 (750692.50; 286156.12), н47 (750713.47; 286186.57) на протяжении 0,32 км вдоль восточного берега пруда до поворотной точки н46.

От точки н46 (750748.14; 286233.20) линия границы идет в северо-восточном направлении на протяжении 0,04 км вдоль северо-восточной границы села Грецово Киреевского района до поворотной точки н45.

От точки н45 (750779.51; 286260.31) линия границы идет в северо-восточном направлении на протяжении 0,05 км вдоль северо-восточной границы села Грецово Киреевского района до поворотной точки н44.

От точки н44 (750823.25; 286265.11) линия границы идет в северо-западном направлении через точки н43 (750873.75; 286219.08), н42 (750988.27; 286149.59), н41 (751069.39; 286138.76), н40 (751148.13; 286077.77) на протяжении 0,54 км вдоль северо-восточной границы села Грецово Киреевского района по грунтовой дороге до поворотной точки н39.

От точки н39 (751279.03; 286000.16) линия границы идет в юго-западном направлении на протяжении 0,07 км вдоль северной границы села Грецово Киреевского района до поворотной точки н38.

От точки н38 (751214.77; 285973.77) линия границы идет в западном направлении на протяжении 0,03 км вдоль северной границы села Грецово Киреевского района до поворотной точки н37.

От точки н37 (751212.08; 285946.47) линия границы идет в юго-западном направлении на протяжении 0,03 км вдоль северной границы села Грецово Киреевского района до поворотной точки н36.

От точки н36 (751190.30; 285937.67) линия границы идет в северном направлении на протяжении 0,12 км вдоль северной границы села Грецово Киреевского района до поворотной точки н35.

От точки н35 (751292.72; 285882.45) линия границы идет в северо-западном направлении на протяжении 0,03 км вдоль северной границы села Грецово Киреевского района до поворотной точки н34.

От точки н34 (751295.14; 285853.36) линия границы идет в юго-западном направлении на протяжении 0,03 км вдоль северной границы села Грецово Киреевского района до поворотной точки н33.

От точки н33 (751278.77; 285826.26) линия границы идет в южном направлении на протяжении 0,27 км вдоль северной границы села Грецово Киреевского района до поворотной точки н32.

От точки н32 (751015.57; 285887.70) линия границы идет в западном направлении на протяжении 0,03 км вдоль северной границы села Грецово Киреевского района до поворотной точки н31.

От точки н31 (751012.99; 285867.23) линия границы идет в северном направлении на протяжении 0,04 км вдоль северной границы села Грецово Киреевского района до поворотной точки н30.

От точки н30 (751053.85; 285861.66) линия границы идет в северо-западном направлении через точку н29 (751091.68; 285800.12) на протяжении 0,18 км вдоль северной границы села Грецово Киреевского района до поворотной точки н28.

От точки н28 (751150.12; 285709.90) линия границы идет в западном направлении на протяжении 0,04 км вдоль северной границы села Грецово Киреевского района до поворотной точки н27.

От точки н27 (751132.02; 285681.12) линия границы идет в юго-восточном и южном направлениях через точки н26 (751085.92; 285724.53), н25 (751011.12; 285753.56) на протяжении 0,19 км вдоль северной границы села Грецово Киреевского района до поворотной точки н24.

От точки н24 (750970.16; 285740.09) линия границы идет в северо-западном направлении через точку н23 (750955.21; 285693.02) на протяжении 0,16 км вдоль северной границы села Грецово Киреевского района до поворотной точки н22.

От точки н22 (751024.15; 285615.08) линия границы идет в юго-западном направлении через точку н21 (751027.62; 285580.28) на протяжении 0,10 км вдоль северной границы села Грецово Киреевского района до поворотной точки н20.

От точки н20 (750979.07; 285535.43) линия границы идет в юго-восточном направлении через точки н19 (750952.37; 285565.05), н18 (750887.17; 285572.31), н17 (750816.91; 285665.20) на протяжении 0,29 км вдоль западной границы села Грецово Киреевского района до поворотной точки н16.

От точки н16 (750754.04; 285669.91) линия границы идет в юго-западном направлении на протяжении 0,05 км вдоль западной границы села Грецово Киреевского района до поворотной точки н15.

От точки н15 (750720.76; 285637.38) линия границы идет в западном направлении на протяжении 0,14 км до поворотной точки н14.

От точки н14 (750717.97; 285499.38) линия границы идет в юго-западном направлении через точку н13 (750693.94; 285432.21) на протяжении 0,11 км до поворотной точки н12.

От точки н12 (750668.17; 285406.82) линия границы идет в северо-западном направлении через точки н11 (750701.93; 285325.22), н10 (750896.61; 284848.07), н9 (750915.01; 284769.20), н8 (750909.57; 284608.46), н7 (750969.82; 284438.79), н6 (751017.56; 284295.53), н5 (751086.45; 284044.17) на протяжении 1,59 км вдоль северной границы подъездной автодороги к селу Грецово Киреевского района до поворотной точки н4.

От точки н4 (751114.74; 283891.21) линия границы идет в юго-западном направлении через точку н3 (751106.86; 283843.82) на протяжении 0,05 км вдоль северной границы подъездной автодороги к селу Грецово Киреевского района до поворотной точки н2.

От точки н2 (751105.89; 283838.01) линия границы идет в северном направлении на протяжении 0,10 км вдоль северо-восточной границы поселка Серебряные Ключи Киреевского района до узловой точки 33, расположенной на северо-восточной окраине поселка Серебряные Ключи Киреевского района, в 2,20 км северо-западнее села Грецово Киреевского района, в 5,30 км юго-восточнее деревни Журавка Ленинского района и являющейся точкой стыка границ муниципальных образований Красноярское Киреевского района, Грицовское Веневского района и город Тула.

Прохождение границы с муниципальным образованием город Тула

От узловой точки 33 (751165.67; 283812.21) линия границы идет в северо-восточном направлении по прямой на протяжении 0,09 км вдоль южной границы лесных кварталов 189, 196 земель лесного фонда до поворотной точки 164, расположенной в 0,08 км западнее просеки, разделяющей лесные кварталы 189 и 196 земель лесного фонда.

От точки 164 (751232.26; 283862.38) линия границы идет в восточном направлении на протяжении 0,18 км вдоль юго-западной границы лесных кварталов 189, 196 земель лесного фонда до поворотной точки 163.

От точки 163 (751235.93; 284041.75) линия границы идет в восточном направлении на протяжении 0,15 км вдоль юго-западной границы лесного квартала 196 земель лесного фонда до поворотной точки 162.

От точки 162 (751234.14; 284192.30) линия границы идет в северо-восточном направлении на протяжении 0,22 км вдоль юго-восточной границы лесного квартала 196 земель лесного фонда до поворотной точки 161.

От точки 161 (751344.18; 284387.19) линия границы идет в северо-восточном направлении на протяжении 0,24 км вдоль юго-восточной границы лесного квартала 196 земель лесного фонда до поворотной точки 160.

От точки 160 (751530.30; 284529.00) линия границы идет в северном направлении на протяжении 0,20 км вдоль восточной границы лесного квартала 196 земель лесного фонда до поворотной точки 159, расположенной в месте пересечения границ двух лесных кварталов: 196 и 274 земель лесного фонда.

От точки 159 (751729.57; 284519.77) линия границы идет в северо-западном направлении по прямой на протяжении 0,23 км до поворотной точки

158, расположенной в 0,02 км от просеки, разделяющей лесные кварталы 196 и 274 земель лесного фонда.

От точки 158 (751948.60; 284442.06) линия границы идет в северо-западном направлении по прямой на протяжении 0,23 км до поворотной точки 157, расположенной на границе, разделяющей лесные кварталы 195 и 274 земель лесного фонда.

От точки 157 (752139.56; 284323.65) линия границы идет в северном направлении по прямой на протяжении 0,26 км до поворотной точки 156, расположенной на границе, разделяющей лесные кварталы 195 и 274 земель лесного фонда, на западном краю лесной поляны.

От точки 156 (752398.73; 284308.64) линия границы идет в северо-восточном направлении по прямой на протяжении 0,07 км до поворотной точки 155, расположенной на повороте границы, разделяющей лесные кварталы 195 и 274 земель лесного фонда.

От точки 155 (752456.68; 284340.42) линия границы идет в северо-восточном направлении по прямой на протяжении 0,04 км до поворотной точки 154.

От точки 154 (752468.07; 284376.52) линия границы идет в северо-восточном направлении по прямой на протяжении 0,24 км до поворотной точки 153, расположенной на южной границе лесного квартала 273 земель лесного фонда.

От точки 153 (752682.25; 284486.55) линия границы идет в юго-восточном направлении по прямой на протяжении 0,06 км до поворотной точки 152, расположенной на южной границе лесного квартала 273 земель лесного фонда.

От точки 152 (752674.72; 284541.95) линия границы идет в северо-восточном направлении по прямой на протяжении 0,07 км до поворотной точки 151.

От точки 151 (752721.41; 284591.35) линия границы идет в северном направлении по прямой на протяжении 0,06 км до поворотной точки 150, расположенной в лесном квартале 273 земель лесного фонда.

От точки 150 (752781.99; 284596.70) линия границы идет в северо-восточном направлении на протяжении 0,44 км до поворотной точки 149,

расположенной на восточной границе лесного квартала 273 земель лесного фонда.

От точки 149 (753013.67; 284972.89) линия границы идет в северо-восточном направлении на протяжении 0,15 км до поворотной точки 148.

От точки 148 (753157.08; 285000.00) линия границы идет в северо-западном направлении по прямой на протяжении 0,37 км до поворотной точки 147, расположенной на границе, разделяющей лесные кварталы 204 и 273 земель лесного фонда.

От точки 147 (753476.54; 284823.63) линия границы идет в восточном направлении на протяжении 0,57 км до поворотной точки 146, расположенной в 0,16 км северо-западнее грунтовой дороги.

От точки 146 (753476.66; 285390.21) линия границы идет в юго-восточном направлении на протяжении 0,27 км вдоль северной границы лесного массива до поворотной точки 145, расположенной в 0,10 км юго-восточнее просеки, разделяющей лесной квартал 210 земель лесного фонда с лесным массивом.

От точки 145 (753380.25; 285640.21) линия границы идет в северо-восточном направлении по прямой на протяжении 0,24 км до поворотной точки 144.

От точки 144 (753568.38; 285794.91) линия границы идет в северо-восточном направлении на протяжении 0,87 км по границе, разделяющей лесные кварталы 213 и 216 земель лесного фонда, до поворотной точки 143.

От точки 143 (753713.16; 286647.30) линия границы идет в северо-восточном направлении на протяжении 0,27 км по просеке, разделяющей лесные кварталы 213 и 216 земель лесного фонда, до поворотной точки 142, расположенной на просеке.

От точки 142 (753870.78; 286869.54) линия границы идет в северо-восточном направлении на протяжении 0,14 км вдоль восточной границы лесного квартала 216 земель лесного фонда до поворотной точки 141.

От точки 141 (753987.85; 286953.03) линия границы идет в северо-восточном направлении на протяжении 0,17 км вдоль восточной границы лесного квартала 218 земель лесного фонда до поворотной точки 140.

От точки 140 (754037.18; 287112.08) линия границы идет в юго-восточном направлении на протяжении 0,20 км вдоль южной границы лесных кварталов 220, 218 земель лесного фонда до поворотной точки 139.

От точки 139 (753978.44; 287298.42) линия границы идет в юго-восточном направлении на протяжении 0,44 км вдоль южной границы лесного квартала 220 земель лесного фонда до поворотной точки 138.

От точки 138 (753917.99; 287735.78) линия границы идет в восточном направлении на протяжении 0,23 км до поворотной точки 137.

От точки 137 (753924.72; 287968.96) линия границы идет в северо-восточном направлении на протяжении 0,30 км по западной границе лесного квартала 119 земель лесного фонда до поворотной точки 136.

От точки 136 (754182.57; 288123.34) линия границы идет в северо-восточном направлении на протяжении 0,26 км по границе, разделяющей лесные кварталы 223 и 119 земель лесного фонда, до поворотной точки 135.

От точки 135 (754352.04; 288316.34) линия границы идет в северо-восточном направлении на протяжении 0,37 км вдоль восточной границы лесного квартала 223 земель лесного фонда и северной стороны пахотного массива в Веневском районе до поворотной точки 134.

От точки 134 (754518.48; 288645.46) линия границы идет в северо-восточном направлении на протяжении 0,25 км вдоль восточной границы лесного квартала 223 земель лесного фонда и северной стороны пахотного массива в Веневском районе до поворотной точки 133, расположенной в русле безымянного ручья.

От точки 133 (754682.16; 288828.55) линия границы идет в северо-восточном направлении на протяжении 0,26 км вдоль южной границы лесного массива до поворотной точки 132.

От точки 132 (754814.97; 289052.62) линия границы идет в северном направлении на протяжении 0,25 км вдоль западной границы лесного массива до поворотной точки 131.

От точки 131 (755062.47; 289049.96) линия границы идет в северо-восточном направлении на протяжении 0,58 км вдоль восточной границы лесного квартала 265 земель лесного фонда до поворотной точки 130,

расположенной в 0,07 км южнее просеки, разделяющей лесные кварталы 265 и 264 земель лесного фонда.

От точки 130 (755562.56; 289343.00) линия границы идет в восточном направлении на протяжении 0,22 км до поворотной точки 129.

От точки 129 (755581.50; 289562.81) линия границы идет в юго-восточном направлении на протяжении 0,13 км до узловой точки 33(128), расположенной на южной границе лесного квартала 207 земель лесного фонда, в 2,60 км северо-западнее деревни Дьяково Веневского района, в 4,40 км юго-западнее деревни Бобровка Веневского района, в 10,70 км восточнее деревни Журавка Ленинского района и являющейся точкой стыка границ муниципальных образований Грицовское Веневского района, Центральное Веневского района и город Тула.

От узловой точки 33(128) (755488.92; 289652.47) линия границы идет в северо-восточном направлении на протяжении 0,51 км по грунтовой дороге, разделяющей лесные кварталы 207, 264 земель лесного фонда, до поворотной точки 127, расположенной в 0,33 км северо-восточнее просеки, разделяющей лесные кварталы 264, 207 земель лесного фонда, и в 0,40 км южнее просеки, разделяющей лесные кварталы 258, 264 земель лесного фонда.

От точки 127 (755952.33; 289866.59) линия границы идет в северо-западном направлении на протяжении 1,08 км вдоль восточной границы лесных кварталов 258, 264 земель лесного фонда до поворотной точки 126, расположенной в 0,06 км севернее просеки, разделяющей лесные кварталы 252, 258 земель лесного фонда.

От точки 126 (757018.34; 289678.25) линия границы идет в северо-западном направлении на протяжении 0,88 км вдоль восточной границы лесного квартала 252 земель лесного фонда и западной стороны пахотного массива в Веневском районе до поворотной точки 125, расположенной в 0,25 км западнее пересечения полевых дорог в Веневском районе.

От точки 125 (757793.57; 289261.17) линия границы идет в северо-западном направлении на протяжении 0,46 км вдоль северной границы лесного квартала 252 земель лесного фонда до поворотной точки 124, расположенной в 0,15 км северо-восточнее просеки, разделяющей лесной массив.

От точки 124 (757893.27; 288808.91) линия границы идет в юго-западном направлении на протяжении 0,43 км вдоль северной границы лесного квартала 252 земель лесного фонда до поворотной точки 123, расположенной в 0,35 км

юго-западнее края просеки, разделяющей лесной массив, в 0,21 км южнее пересечения полевых дорог в Веневском районе.

От точки 123 (757743.53; 288401.96) линия границы идет в юго-западном направлении на протяжении 0,26 км вдоль просеки, разделяющей лесной массив, до поворотной точки 122, расположенной в 0,35 км северо-восточнее края просеки, разделяющей лесной массив.

От точки 122 (757562.97; 288214.69) линия границы идет в юго-западном направлении на протяжении 0,54 км вдоль просеки, разделяющей лесной массив, до поворотной точки 121, расположенной в 0,22 км юго-западнее края просеки.

От точки 121 (757386.96; 287701.71) линия границы идет в юго-западном направлении на протяжении 0,49 км вдоль северной границы лесного массива до поворотной точки 120.

От точки 120 (757171.39; 287263.05) линия границы идет в юго-западном направлении на протяжении 0,89 км вдоль северной границы лесного квартала 255 земель лесного фонда до поворотной точки 119, расположенной в 0,25 км юго-западнее просеки в лесном квартале 255 земель лесного фонда.

От точки 119 (756869.78; 286432.25) линия границы идет в западном направлении на протяжении 0,18 км вдоль северной границы лесного массива до поворотной точки 118.

От точки 118 (756857.02; 286250.28) линия границы идет в западном направлении на протяжении 0,29 км вдоль северной границы лесного массива до поворотной точки 117.

От точки 117 (756837.87; 285956.96) линия границы идет в северо-западном направлении на протяжении 0,33 км вдоль северной границы лесного массива до поворотной точки 116.

От точки 116 (756961.72; 285653.57) линия границы идет в юго-западном направлении на протяжении 0,49 км вдоль северной границы лесного массива до поворотной точки 115, расположенной в 0,02 км западнее полевой дороги.

От точки 115 (756675.53; 285254.63) линия границы идет в юго-западном направлении на протяжении 0,21 км вдоль северо-западной границы лесного массива до поворотной точки 114.

От точки 114 (756500.62; 285145.64) линия границы идет в юго-западном направлении на протяжении 0,39 км вдоль северо-западной границы лесного массива до поворотной точки 113, расположенной в 0,14 км севернее просеки, разделяющей лесной массив.

От точки 113 (756241.96; 284852.43) линия границы идет в юго-западном направлении на протяжении 0,43 км вдоль западной границы лесного массива до поворотной точки 112.

От точки 112 (755904.61; 284581.50) линия границы идет в юго-западном направлении на протяжении 0,06 км вдоль северной границы лесного массива до поворотной точки 111, расположенной в 1,10 км южнее плотины пруда в деревне Анишино Веневского района.

От точки 111 (755884.16; 284527.37) линия границы идет в юго-западном направлении на протяжении 0,14 км вдоль северной границы лесного массива до поворотной точки 110, расположенной на западной стороне лощины, в 1,16 км южнее плотины пруда в деревне Анишино Веневского района.

От точки 110 (755782.53; 284429.84) линия границы идет в юго-западном направлении на протяжении 0,48 км вдоль северной границы лесного массива до поворотной точки 109, расположенной в 0,18 км западнее просеки.

От точки 109 (755616.70; 283977.06) линия границы идет в северном направлении на протяжении 0,30 км вдоль восточной границы лесного квартала 240 земель лесного фонда до поворотной точки 108.

От точки 108 (755907.13; 283964.46) линия границы идет в северо-западном направлении на протяжении 0,52 км вдоль северной границы лесного квартала 240 земель лесного фонда и южной стороны пахотного массива в Веневском районе до поворотной точки 104.

От точки 104 (756082.07; 283478.27) линия границы идет в юго-западном направлении на протяжении 0,19 км вдоль северной границы лесного квартала 240 земель лесного фонда и южной стороны пахотного массива в Веневском районе до поворотной точки 103.

От точки 103 (756021.30; 283294.92) линия границы идет в северо-западном направлении на протяжении 0,19 км вдоль северной границы лесного квартала 240 земель лесного фонда до поворотной точки 102.

От точки 102 (756181.04; 283187.18) линия границы идет в северо-западном направлении на протяжении 0,25 км вдоль северной границы лесного массива и южной стороны пахотного массива в Веневском районе до поворотной точки 101.

От точки 101 (756241.62; 282940.98) линия границы идет в юго-западном направлении на протяжении 0,11 км вдоль северной границы лесного массива до поворотной точки 100, расположенной на южной стороне лесополосы в Веневском районе.

От точки 100 (756208.80; 282841.29) линия границы идет в юго-западном направлении на протяжении 0,29 км вдоль северо-западной границы лесного массива до поворотной точки 99, расположенной на северной стороне лесного массива.

От точки 99 (755997.48; 282638.47) линия границы идет в северо-западном направлении на протяжении 0,17 км вдоль северо-западной границы лесного массива и южной стороны пахотного массива в Веневском районе до поворотной точки 98.

От точки 98 (756094.59; 282500.34) линия границы идет в юго-западном направлении на протяжении 0,33 км вдоль северо-западной границы лесного массива до поворотной точки 97.

От точки 97 (755867.55; 282256.46) линия границы идет в южном направлении на протяжении 0,31 км вдоль западной границы лесного массива до поворотной точки 95.

От точки 95 (755554.15; 282273.35) линия границы идет в юго-западном направлении на протяжении 0,24 км до поворотной точки 94.

От точки 94 (282273.35; 282173.00) линия границы идет в юго-восточном направлении на протяжении 0,22 км до поворотной точки 93.

От точки 93 (755236.39; 282367.34) линия границы идет в северо-восточном направлении на протяжении 0,18 км вдоль южной границы лесного массива до поворотной точки 92.

От точки 92 (755383.93; 282462.19) линия границы идет в северо-восточном направлении на протяжении 0,45 км вдоль южной стороны лесного массива до поворотной точки 91, расположенной в 0,30 км северо-западнее просеки, разделяющей лесные кварталы 190, 240 земель лесного фонда.

От точки 91 (755620.15; 282839.65) линия границы идет в юго-восточном направлении на протяжении 0,61 км вдоль юго-западной стороны лесных кварталов 190, 240 земель лесного фонда до поворотной точки 90, расположенной в 0,30 км юго-восточнее просеки, разделяющей лесные кварталы 190, 240 земель лесного фонда.

От точки 90 (755229.05; 283305.67) линия границы идет в юго-западном направлении на протяжении 0,12 км вдоль северо-западной стороны лесного квартала 178 земель лесного фонда до поворотной точки 89.

От точки 89 (755126.74; 283236.27) линия границы идет в юго-западном направлении на протяжении 0,48 км вдоль северной стороны лесного квартала 178 земель лесного фонда до поворотной точки 88, расположенной в 0,08 км юго-западнее просеки, разделяющей лесной массив.

От точки 88 (754827.48; 282861.21) линия границы идет в юго-западном направлении на протяжении 0,56 км до поворотной точки 87, расположенной в 0,06 км южнее просеки, разделяющей лесной массив.

От точки 87 (754645.55; 282329.04) линия границы идет в основном в северном направлении на протяжении 0,38 км до поворотной точки 86.

От точки 86 (754911.28; 282436.97) линия границы идет в северо-западном направлении на протяжении 0,10 км вдоль северо-восточной границы лесного квартала 242 земель лесного фонда до поворотной точки 85.

От точки 85 (754999.24; 282387.66) линия границы идет в северо-западном направлении на протяжении 0,09 км вдоль северо-восточной стороны лесного квартала 242 земель лесного фонда до поворотной точки 84.

От точки 84 (755061.91; 282318.93) линия границы идет в северо-западном направлении на протяжении 0,16 км вдоль северо-восточной стороны лесного квартала 242 земель лесного фонда до поворотной точки 83.

От точки 83 (755136.00; 282180.09) линия границы идет в юго-западном направлении на протяжении 0,43 км вдоль северной стороны лесного квартала 242 земель лесного фонда до поворотной точки 82.

От точки 82 (755048.35; 281757.31) линия границы идет в юго-западном направлении на протяжении 0,21 км вдоль северной стороны лесного квартала

242 земель лесного фонда до поворотной точки 81, расположенной в 0,14 км севернее просеки, разделяющей лесной массив.

От точки 81 (754971.37; 281566.46) линия границы идет в северном направлении на протяжении 0,66 км вдоль восточной стороны лесного квартала 242 земель лесного фонда и западной границы лесного массива в Веневском районе до поворотной точки 80.

От точки 80 (755632.14; 281574.32) линия границы идет в восточном направлении на протяжении 0,33 км по лесному массиву до поворотной точки 79.

От точки 79 (755627.69; 281906.18) линия границы идет в северо-восточном направлении на протяжении 0,19 км вдоль восточной стороны лесного массива до поворотной точки 78.

От точки 78 (755811.44; 281940.99) линия границы идет в северо-западном направлении на протяжении 0,51 км вдоль северо-восточной стороны лесного массива до поворотной точки 77.

От точки 77 (755860.36; 281458.44) линия границы идет в юго-западном направлении на протяжении 0,15 км до поворотной точки 76.

От точки 76 (755829.30; 281320.51) линия границы идет в северо-западном направлении на протяжении 0,18 км до поворотной точки 75.

От точки 75 (755906.55; 281189.24) линия границы идет в северном направлении на протяжении 0,48 км до поворотной точки 74, расположенной в 0,13 км южнее оси автодороги Калуга – Тула – Венев – Михайлов – Рязань.

От точки 74 (756377.59; 281193.33) линия границы идет по прямой в северо-западном направлении на протяжении 0,10 км до поворотной точки 73, расположенной на южной стороне полосы отвода автодороги Калуга – Тула – Венев – Михайлов – Рязань.

От точки 73 (756472.10; 281162.73) линия границы идет по прямой в юго-западном направлении на протяжении 0,17 км до поворотной точки 72, расположенной на южной стороне полосы отвода автодороги Калуга – Тула – Венев – Михайлов – Рязань.

От точки 72 (756407.52; 281005.53) линия границы идет по прямой в северо-западном направлении на протяжении 0,07 км до поворотной точки 71, расположенной на оси автодороги Калуга – Тула – Венев – Михайлов – Рязань.

От точки 71 (756479.18; 280991.64) линия границы идет по прямой в северо-западном направлении на протяжении 0,23 км до поворотной точки 70, расположенной на грунтовой дороге на северной границе лесного квартала 235 земель лесного фонда.

От точки 70 (756706.95; 280950.55) линия границы идет по прямой в северо-восточном направлении на протяжении 0,24 км до поворотной точки 69, расположенной на краю просеки, разделяющей лесные кварталы 235, 233 земель лесного фонда.

От точки 69 (756879.51; 281112.81) линия границы идет по прямой в юго-восточном направлении на протяжении 0,34 км до поворотной точки 68, расположенной на северной стороне полосы отвода автодороги Калуга – Тула – Венев – Михайлов – Рязань.

От точки 68 (756545.55; 281177.19) линия границы идет по прямой в северо-восточном направлении на протяжении 0,29 км до поворотной точки 67, расположенной на северной стороне полосы отвода автодороги Калуга – Тула – Венев – Михайлов – Рязань.

От точки 67 (756659.83; 281448.89) линия границы идет по прямой в северо-западном направлении на протяжении 0,13 км до поворотной точки 66, расположенной на восточной границе лесного квартала 233 земель лесного фонда.

От точки 66 (756779.27; 281410.62) линия границы идет по прямой в восточном направлении на протяжении 0,14 км до поворотной точки 65, расположенной на восточной границе лесного квартала 233 земель лесного фонда.

От точки 65 (756777.32; 281548.16) линия границы идет по прямой в северо-восточном направлении на протяжении 0,13 км до поворотной точки 64, расположенной на восточной стороне лесного квартала 233 земель лесного фонда.

От точки 64 (756899.76; 281575.82) линия границы идет по прямой в северо-западном направлении на протяжении 0,20 км до поворотной точки 63,

расположенной на восточной стороне лесного квартала 233 земель лесного фонда.

От точки 63 (757098.15; 281548.09) линия границы идет по прямой в северо-восточном направлении на протяжении 0,17 км до поворотной точки 62.

От точки 62 (757164.30; 281709.87) линия границы идет по прямой в северо-западном направлении на протяжении 0,15 км до поворотной точки 61.

От точки 61 (757292.88; 281682.87) линия границы идет по прямой в северо-западном направлении на протяжении 0,16 км до поворотной точки 59.

От точки 59 (757370.28; 281618.07) линия границы идет по прямой в северо-восточном направлении на протяжении 0,06 км до поворотной точки 58, расположенной на юго-восточной границе лесного квартала 232 земель лесного фонда.

От точки 58 (757425.84; 281644.97) линия границы идет по прямой в северо-западном направлении на протяжении 0,04 км до поворотной точки 57, расположенной на юго-восточной границе лесного квартала 232 земель лесного фонда, в 0,78 км северо-восточнее пересечения автодороги Калуга – Тула – Венев – Михайлов – Рязань с полевой дорогой.

От точки 57 (757467.71; 281635.33) линия границы идет по прямой в северо-восточном направлении на протяжении 0,21 км до поворотной точки 56.

От точки 56 (757602.66; 281799.29) линия границы идет в северо-западном направлении на протяжении 0,16 км вдоль восточной стороны лесного квартала 232 земель лесного фонда до поворотной точки 55.

От точки 55 (757749.00; 281724.87) линия границы идет в северо-восточном направлении на протяжении 0,26 км по восточной стороне лесного квартала 232 земель лесного фонда до поворотной точки 54.

От точки 54 (757863.11; 281957.91) линия границы идет в северо-восточном направлении на протяжении 0,16 км по восточной стороне лесного квартала 232 земель лесного фонда до поворотной точки 53.

От точки 53 (757977.52; 282066.77) линия границы идет в юго-восточном направлении на протяжении 0,10 км по восточной стороне лесного квартала 232 земель лесного фонда до поворотной точки 52.

От точки 52 (757950.12; 282160.47) линия границы идет в северо-восточном направлении на протяжении 0,18 км по восточной стороне лесного квартала 232 земель лесного фонда до поворотной точки 50.

От точки 50 (758049.31; 282267.71) линия границы идет в северо-восточном направлении на протяжении 0,24 км по восточной стороне лесного квартала 232 земель лесного фонда до поворотной точки 49.

От точки 49 (758285.14; 282333.24) линия границы идет в восточном направлении на протяжении 0,07 км по восточной стороне лесного квартала 232 земель лесного фонда до поворотной точки 48, расположенной в 0,17 км юго-западнее пересечения грунтовых дорог.

От точки 48 (758294.03; 282406.43) линия границы идет в северном направлении на протяжении 0,08 км по восточной стороне лесного квартала 232 земель лесного фонда до поворотной точки 47, расположенной в 0,10 км юго-западнее пересечения грунтовых дорог.

От точки 47 (758372.75; 282406.14) линия границы идет в северо-восточном направлении на протяжении 0,18 км по восточной стороне лесного квартала 232 земель лесного фонда до поворотной точки 46, расположенной на восточной стороне лесного квартала 232 земель лесного фонда, в 0,12 км восточнее грунтовой дороги в Веневском районе.

От точки 46 (758480.97; 282544.31) линия границы идет в западном направлении на протяжении 0,18 км по северной стороне лесного квартала 232 земель лесного фонда до поворотной точки 45.

От точки 45 (758507.58; 282362.67) линия границы идет в северо-западном направлении на протяжении 0,25 км по северной стороне лесного квартала 232 земель лесного фонда до поворотной точки 44.

От точки 44 (758566.29; 282122.75) линия границы идет в северо-западном направлении на протяжении 0,04 км по северной стороне лесного квартала 232 земель лесного фонда до поворотной точки 43.

От точки 43 (758576.18; 282085.97) линия границы идет в юго-западном направлении на протяжении 0,10 км по северной стороне лесного квартала 232 земель лесного фонда до поворотной точки 42.

От точки 42 (758477.54; 282054.05) линия границы идет в южном направлении на протяжении 0,16 км по северной стороне лесного квартала 232 земель лесного фонда до поворотной точки 41.

От точки 41 (758320.95; 282052.24) линия границы идет в юго-западном направлении на протяжении 0,21 км по северной стороне лесного квартала 232 земель лесного фонда до поворотной точки 40.

От точки 40 (758133.16; 281958.08) линия границы идет в северо-западном направлении на протяжении 0,31 км по северной стороне лесного квартала 232 земель лесного фонда до поворотной точки 39.

От точки 39 (758296.26; 281696.40) линия границы идет в юго-западном направлении на протяжении 0,24 км по северной стороне лесного квартала 232 земель лесного фонда до поворотной точки 38.

От точки 38 (758102.11; 281558.47) линия границы идет в западном направлении на протяжении 0,40 км по северной стороне лесного квартала 232 земель лесного фонда до поворотной точки 37.

От точки 37 (758099.37; 281156.14) линия границы идет в южном направлении на протяжении 0,22 км по западной стороне лесного квартала 232 земель лесного фонда до поворотной точки 36.

От точки 36 (757877.91; 281151.08) линия границы идет в юго-западном направлении на протяжении 0,10 км по западной стороне лесного квартала 232 земель лесного фонда до поворотной точки 35.

От точки 35 (757852.44; 281050.24) линия границы идет по прямой в юго-западном направлении на протяжении 0,34 км до поворотной точки 34.

От точки 34 (757545.70; 280905.10) линия границы идет по прямой в северо-западном направлении на протяжении 0,18 км до поворотной точки 33.

От точки 33 (757634.17; 280743.12) линия границы идет по прямой в северо-западном направлении на протяжении 0,36 км до поворотной точки 32.

От точки 32 (757908.70; 280509.14) линия границы идет по прямой в юго-западном направлении на протяжении 0,14 км до поворотной точки 31.

От точки 31 (757879.76; 280371.16) линия границы идет по прямой в юго-западном направлении на протяжении 0,07 км до поворотной точки 30.

От точки 30 (757825.09; 280323.57) линия границы идет в северо-западном направлении на протяжении 0,18 км по восточной стороне лесного массива до поворотной точки 29.

От точки 29 (757867.62; 280143.61) линия границы идет в северном направлении на протяжении 0,21 км по восточной стороне лесного массива до поворотной точки 28.

От точки 28 (758073.17; 280145.29) линия границы идет в северо-западном направлении на протяжении 0,16 км до поворотной точки 27, расположенной в 0,21 км юго-восточнее просеки, разделяющей лесной массив.

От точки 27 (758230.42; 280101.67) линия границы идет в северо-западном направлении на протяжении 0,25 км по восточной стороне лесного массива до поворотной точки 26.

От точки 26 (758458.40; 280011.77) линия границы идет в северо-западном направлении на протяжении 0,39 км по восточной стороне лесного квартала 228 земель лесного фонда до поворотной точки 25.

От точки 25 (758774.65; 279789.23) линия границы идет в западном направлении на протяжении 0,09 км по восточной стороне лесного квартала 228 земель лесного фонда до поворотной точки 24.

От точки 24 (758769.15; 279700.63) линия границы идет в юго-западном направлении на протяжении 0,28 км по лесному кварталу 228 земель лесного фонда до поворотной точки 23.

От точки 23 (758653.98; 279441.12) линия границы идет в северо-восточном направлении на протяжении 0,29 км по лесному кварталу 228 земель лесного фонда до поворотной точки 22.

От точки 22 (758940.06; 279482.42) линия границы идет в северо-западном направлении на протяжении 0,17 км по восточной стороне лесного квартала 228 земель лесного фонда до поворотной точки 21.

От точки 21 (759092.91; 279409.46) линия границы идет в юго-западном направлении на протяжении 0,27 км по лесному кварталу 228 земель лесного фонда до поворотной точки 20.

От точки 20 (758989.89; 279158.33) линия границы идет в северо-западном направлении на протяжении 0,20 км по лесному кварталу 228 земель лесного фонда до поворотной точки 19.

От точки 19 (759177.37; 279093.46) линия границы идет по прямой в северо-восточном направлении на протяжении 0,20 км до поворотной точки 18.

От точки 18 (759290.32; 279261.95) линия границы идет по прямой в северо-западном направлении на протяжении 0,64 км по западной стороне лесополосы до поворотной точки 17.

От точки 17 (759682.33; 278753.40) линия границы идет по прямой в северо-западном направлении на протяжении 0,07 км до поворотной точки 16.

От точки 16 (759740.03; 278719.43) линия границы идет по прямой в северо-западном направлении на протяжении 0,09 км до поворотной точки 15.

От точки 15 (759756.93; 278649.42) линия границы идет в северо-восточном направлении на протяжении 0,33 км по восточной стороне лесного квартала 227 земель лесного фонда до поворотной точки 14.

От точки 14 (759996.69; 278870.92) линия границы идет по прямой в северо-западном направлении на протяжении 0,20 км до поворотной точки 13.

От точки 13 (760178.22; 278797.28) линия границы идет в восточном направлении по прямой на протяжении 0,61 км до поворотной точки 12.

От точки 12 (760218.23; 279405.99) линия границы идет в северо-восточном направлении на протяжении 0,05 км по восточной стороне лесного квартала 227 земель лесного фонда до поворотной точки 11.

От точки 11 (760255.50; 279443.23) линия границы идет в северо-восточном направлении на протяжении 0,25 км по восточной стороне лесного квартала 227 земель лесного фонда до поворотной точки 10.

От точки 10 (760472.34; 279562.44) линия границы идет в северо-западном направлении на протяжении 0,10 км по северной стороне лесного квартала 227 земель лесного фонда до поворотной точки 9.

От точки 9 (760522.59; 279474.54) линия границы идет в северо-западном направлении на протяжении 0,15 км по северной стороне лесного квартала 227 земель лесного фонда до поворотной точки 8.

От точки 8 (760652.37; 279396.11) линия границы идет в северо-западном направлении на протяжении 0,35 км по северной стороне лесного квартала 227 земель лесного фонда до поворотной точки 7.

От точки 7 (760804.78; 279085.99) линия границы идет по прямой в северо-западном направлении на протяжении 0,31 км до поворотной точки 6, расположенной в 0,30 км юго-восточнее пруда в Веневском районе.

От точки 6 (760908.72; 278794.51) линия границы идет по прямой в юго-западном направлении на протяжении 0,41 км до поворотной точки 5.

От точки 5 (760710.10; 278441.53) линия границы идет по прямой в северо-западном направлении на протяжении 0,16 км до поворотной точки 4.

От точки 4 (760797.79; 278303.98) линия границы идет ломаной линией в северо-восточном направлении на протяжении 0,63 км до поворотной точки 3.

От точки 3 (761196.55; 278734.44) линия границы идет в северо-восточном направлении по восточному берегу пруда на протяжении 0,15 км до поворотной точки 2, расположенной на восточной стороне плотины пруда в Веневском районе.

От точки 2 (761297.76; 278844.80) линия границы идет по прямой в юго-восточном направлении по технологической оси плотины пруда на протяжении 0,02 км до поворотной точки 1, расположенной на технологической оси плотины пруда в Веневском районе.

От точки 1 (761317.84; 278842.43) линия границы идет в северо-восточном направлении по руслу безымянного ручья, вниз по течению, на протяжении 0,98 км до узловой точки 32, расположенной в русле безымянного ручья, в 2,70 км юго-восточнее деревни Алферьево Ленинского района, в 1,90 км северо-западнее села Казановка Веневского района и являющейся точкой стыка границ муниципальных образований Ревякинское Ясногорского района, город Тула и Центральное Веневского района.

Прохождение границы с муниципальным образованием Ревякинское Ясногорского района

От узловой точки 32 (762615.66; 279935.63) линия границы идет в северо-восточном направлении по руслу безымянного ручья, протекающего вдоль северо-западной границы лесного квартала 92 земель лесного фонда, вниз по

течению, на протяжении 0,80 км до поворотной точки 293, расположенной в русле безымянного ручья.

От точки 293 (763057.64; 280576.87) линия границы идет в юго-восточном направлении на протяжении 0,35 км по восточной границе лесного квартала 92 земель лесного фонда до поворотной точки 292.

От точки 292 (762740.85; 280730.19) линия границы идет в юго-восточном направлении на протяжении 0,18 км по восточной границе лесного квартала 92 земель лесного фонда до поворотной точки 291.

От точки 291 (762610.94; 280850.64) линия границы идет в юго-восточном направлении на протяжении 0,24 км по восточной границе лесного квартала 92 земель лесного фонда до поворотной точки 290.

От точки 290 (762379.12; 280906.77) линия границы идет в юго-западном направлении на протяжении 0,09 км по восточной границе лесного квартала 92 земель лесного фонда до поворотной точки 289.

От точки 289 (762295.80; 280872.68) линия границы идет в юго-восточном направлении на протяжении 0,19 км до поворотной точки 288.

От точки 288 (762129.96; 280955.80) линия границы идет в северо-восточном направлении на протяжении 0,17 км до поворотной точки 287.

От точки 287 (762175.31; 281117.72) линия границы идет в юго-восточном направлении на протяжении 0,21 км по прямой до поворотной точки 286, расположенной на южной границе лесного квартала 93 земель лесного фонда.

От точки 286 (761989.49; 281213.33) линия границы идет в северо-восточном направлении на протяжении 1,56 км до поворотной точки 285.

От точки 285 (762529.12; 282675.66) линия границы идет в северо-восточном направлении на протяжении 0,01 км по прямой до поворотной точки 284.

От точки 284 (762531.47; 282681.82) линия границы идет в северо-восточном направлении по прямой на протяжении 0,14 км до поворотной точки 283, расположенной в русле безымянного ручья.

От точки 283 (762655.44; 282741.15) линия границы идет в юго-восточном направлении по руслу безымянного ручья, вниз по течению, на протяжении 0,04 км до поворотной точки 282.

От точки 282 (762639.74; 282771.88) линия границы идет в северо-восточном направлении на протяжении 1,46 км до поворотной точки 281.

От точки 281 (763466.98; 283258.54) линия границы идет по прямой в восточном направлении на протяжении 0,29 км до поворотной точки 280.

От точки 280 (763486.13; 283547.81) линия границы идет по прямой в северо-восточном направлении на протяжении 0,15 км до поворотной точки 279.

От точки 279 (763545.54; 283686.11) линия границы идет в северо-восточном направлении по прямой на протяжении 0,49 км до поворотной точки 278.

От точки 278 (763700.67; 284151.81) линия границы идет в северо-восточном направлении по прямой на протяжении 0,36 км до поворотной точки 277.

От точки 277 (763834.80; 284488.65) линия границы идет в северо-восточном направлении на протяжении 0,06 км по прямой до поворотной точки 276.

От точки 276 (763879.14; 284532.43) линия границы идет в северо-восточном направлении на протяжении 0,34 км по прямой до поворотной точки 275.

От точки 275 (764011.34; 284842.17) линия границы идет в восточном направлении по прямой на протяжении 0,33 км до поворотной точки 274.

От точки 274 (763992.54; 285171.41) линия границы идет в северо-восточном направлении по прямой на протяжении 0,18 км до поворотной точки 273, расположенной на южной стороне пруда в Веневском районе.

От точки 273 (764123.20; 285298.10) линия границы идет в северо-западном направлении по прямой на протяжении 0,38 км до поворотной точки 270.

От точки 270 (764500.20; 285245.84) линия границы идет в общем северо-восточном направлении на протяжении 0,11 км до поворотной точки 269.

От точки 269 (764559.74; 285332.52) линия границы идет в северо-западном направлении на протяжении 0,85 км до поворотной точки 268, расположенной на грунтовой дороге.

От точки 268 (765240.76; 284821.92) линия границы идет в северо-западном направлении на протяжении 0,58 км до поворотной точки 267.

От точки 267 (765713.09; 284490.97) линия границы идет в северо-западном направлении на протяжении 0,26 км до поворотной точки 266.

От точки 266 (765963.53; 284419.75) линия границы идет в северо-западном направлении на протяжении 0,56 км до поворотной точки 265.

От точки 265 (766509.02; 284281.42) линия границы идет в северо-западном направлении на протяжении 0,17 км по середине канавы, ограничивающей лесной квартал 18 земель лесного фонда, до поворотной точки 264, расположенной на южной границе лесного квартала 136 земель лесного фонда.

От точки 264 (766628.47; 284156.46) линия границы идет в северо-восточном направлении на протяжении 0,84 км вдоль северо-западной границы лесных кварталов 18, 7 земель лесного фонда до поворотной точки 263, расположенной в 0,15 км северо-восточнее просеки, разделяющей лесные кварталы 136, 7 земель лесного фонда.

От точки 263 (767254.27; 284719.13) линия границы идет в северо-восточном направлении на протяжении 0,52 км вдоль северной границы лесного квартала 7 земель лесного фонда до поворотной точки 262.

От точки 262 (767377.71; 285220.04) линия границы идет в восточном направлении на протяжении 0,31 км вдоль северной границы лесного массива до поворотной точки 261.

От точки 261 (767369.09; 285542.11) линия границы идет в юго-восточном направлении на протяжении 0,07 км до поворотной точки 260.

От точки 260 (767349.03; 285605.60) линия границы идет в северо-восточном направлении на протяжении 0,80 км вдоль северной границы

лесного квартала 10 земель лесного фонда до поворотной точки 259, расположенной в русле безымянного ручья.

От точки 259 (767479.72; 286392.26) линия границы идет по руслу безымянного ручья в северо-восточном направлении, вниз по течению, на протяжении 1,80 км до поворотной точки 258.

От точки 258 (768760.22; 286977.89) линия границы идет по руслу безымянного ручья в северо-восточном направлении, вниз по течению, на протяжении 0,18 км до поворотной точки 257, расположенной в русле безымянного ручья.

От точки 257 (768867.42; 287059.63) линия границы идет в восточном направлении ломаной линией на протяжении 0,76 км до поворотной точки 256.

От точки 256 (768849.52; 287691.42) линия границы идет в северо-западном направлении по прямой на протяжении 0,07 км до поворотной точки 255.

От точки 255 (768917.86; 287675.69) линия границы идет в северо-восточном направлении на протяжении 0,01 км до поворотной точки 254, расположенной на грунтовой дороге.

От точки 254 (768924.68; 287682.27) линия границы идет в северном направлении на протяжении 0,38 км до поворотной точки 253.

От точки 253 (769297.18; 287673.14) линия границы идет в северо-восточном направлении на протяжении 0,59 км до поворотной точки 252.

От точки 252 (769471.51; 288237.04) линия границы идет в северо-восточном направлении на протяжении 0,28 км до поворотной точки 251.

От точки 251 (769652.66; 288445.53) линия границы идет по прямой в юго-восточном направлении на протяжении 0,28 км до поворотной точки 250.

От точки 250 (769587.39; 288721.08) линия границы идет по прямой в восточном направлении на протяжении 0,12 км до поворотной точки 249.

От точки 249 (769595.28; 288844.67) линия границы идет в юго-восточном направлении по прямой на протяжении 0,13 км до поворотной точки 248.

От точки 248 (769521.36; 288945.35) линия границы идет в юго-восточном направлении на протяжении 0,07 км до поворотной точки 247, расположенной в месте впадения в реку Полевая Веркуша в Веневском районе безымянного ручья.

От точки 247 (769455.31; 288967.46) линия границы идет по руслу реки Полевая Веркуша в Веневском районе, вниз по течению, в общем северо-восточном направлении на протяжении 2,63 км до поворотной точки 246, расположенной в русле реки Полевая Веркуша в Веневском районе.

От точки 246 (770688.02; 290042.46) линия границы идет в северо-западном направлении на протяжении 0,78 км до поворотной точки 245.

От точки 245 (770827.61; 289333.09) линия границы идет в северо-западном направлении на протяжении 0,68 км до поворотной точки 244.

От точки 244 (771479.72; 289157.36) линия границы идет в северо-восточном направлении вдоль восточной границы лесных кварталов 100, 80 земель лесного фонда на протяжении 4,54 км до поворотной точки 243, расположенной в 0,17 км северо-восточнее безымянного ручья.

От точки 243 (774651.56; 292147.04) линия границы идет в юго-восточном направлении на протяжении 0,21 км вдоль южной границы лесного массива до поворотной точки 242.

От точки 242 (774553.78; 292330.53) линия границы идет в юго-восточном направлении вдоль южной границы лесного массива на протяжении 0,19 км до поворотной точки 241, расположенной в 0,11 км юго-восточнее просеки, разделяющей лесной массив.

От точки 241 (774400.53; 292448.96) линия границы идет в северо-восточном направлении на протяжении 0,18 км вдоль восточной границы лесного массива до поворотной точки 240.

От точки 240 (774546.79; 292555.03) линия границы идет в северо-восточном направлении на протяжении 0,35 км вдоль восточной границы лесного массива до поворотной точки 239.

От точки 239 (774884.02; 292641.24) линия границы идет в северо-восточном направлении на протяжении 0,65 км вдоль восточной границы лесного массива до поворотной точки 238.

От точки 238 (775468.60; 292920.68) линия границы идет в северо-восточном направлении на протяжении 0,18 км вдоль восточной границы лесного массива до поворотной точки 237.

От точки 237 (775646.33; 292962.50) линия границы идет в северо-западном направлении на протяжении 0,17 км вдоль восточной границы лесного массива до поворотной точки 236.

От точки 236 (775815.95; 292943.55) линия границы идет в северо-восточном направлении на протяжении 0,35 км вдоль восточной границы лесного массива до поворотной точки 235.

От точки 235 (776156.71; 293020.81) линия границы идет в северо-западном направлении на протяжении 0,25 км до поворотной точки 234, расположенной в русле ручья Лесная Веркуша.

От точки 234 (776205.06; 292851.38) линия границы идет по руслу ручья Лесная Веркуша, вверх против течения, в юго-западном направлении на протяжении 1,88 км до поворотной точки 233, расположенной в русле ручья Лесная Веркуша.

От точки 233 (775066.93; 292018.26) линия границы идет в юго-западном направлении на протяжении 0,19 км вдоль северной границы лесного массива до поворотной точки 232.

От точки 232 (775027.90; 291827.88) линия границы идет в северо-западном направлении на протяжении 0,84 км до поворотной точки 231, расположенной в 0,05 км восточнее пересечения просек, разделяющих лесной массив.

От точки 231 (775336.48; 291045.75) линия границы идет в северо-западном направлении на протяжении 1,25 км до поворотной точки 230, расположенной в 0,07 км южнее просеки, разделяющей лесной массив.

От точки 230 (776536.98; 290701.14) линия границы идет в северо-восточном направлении на протяжении 0,23 км вдоль восточной границы лесного квартала 17 земель лесного фонда до поворотной точки 229.

От точки 229 (776753.53; 290774.56) линия границы идет в северо-восточном направлении по прямой на протяжении 0,13 км вдоль восточной границы лесного квартала 17 земель лесного фонда до поворотной точки 228,

расположенной в 0,38 км западнее плотины пруда, находящегося в деревне Вородуново Веневского района.

От точки 228 (776845.92; 290868.71) линия границы идет в северо-западном направлении на протяжении 0,65 км вдоль восточной границы лесного квартала 17 земель лесного фонда до поворотной точки 227, расположенной на просеке, разделяющей лесной массив.

От точки 227 (777242.86; 290358.84) линия границы идет в северо-восточном направлении на протяжении 0,46 км до поворотной точки 226.

От точки 226 (777687.44; 290483.76) линия границы идет в восточном направлении на протяжении 0,25 км до поворотной точки 225.

От точки 225 (777675.86; 290736.49) линия границы идет в северо-восточном направлении на протяжении 0,42 км до поворотной точки 224, расположенной в 0,10 км северо-западнее полевой дороги в Веневском районе.

От точки 224 (778041.89; 290920.20) линия границы идет в юго-восточном направлении вдоль южной границы лесного квартала 148 земель лесного фонда на протяжении 0,27 км до поворотной точки 223, расположенной в лесном квартале 148 земель лесного фонда.

От точки 223 (777869.11; 291133.72) линия границы идет в юго-западном направлении по прямой на протяжении 0,18 км до поворотной точки 222, расположенной на южной границе лесного квартала 148 земель лесного фонда и северной границе лесного массива в Веневском районе.

От точки 222 (777693.92; 291115.59) линия границы идет в юго-восточном направлении по прямой на протяжении 0,77 км до поворотной точки 221, расположенной на восточной границе лесного квартала 148 земель лесного фонда.

От точки 221 (777611.70; 291884.82) линия границы идет в северном направлении на протяжении 0,36 км до поворотной точки 220.

От точки 220 (777970.09; 291883.86) линия границы идет в северо-восточном направлении на протяжении 0,17 км до поворотной точки 219, расположенной на восточной границе лесного квартала 148 земель лесного фонда.

От точки 219 (778056.17; 292027.84) линия границы идет в северо-западном направлении на протяжении 0,33 км до поворотной точки 218, расположенной на восточной границе лесного квартала 148 земель лесного фонда.

От точки 218 (778321.17; 291832.71) линия границы идет в северо-восточном направлении по прямой на протяжении 0,20 км до поворотной точки 217.

От точки 217 (778473.34; 291963.05) линия границы идет в северном направлении на протяжении 0,28 км до поворотной точки 216.

От точки 216 (778750.13; 291943.83) линия границы идет в юго-западном направлении на протяжении 0,50 км по лесному массиву до поворотной точки 215.

От точки 215 (778535.69; 291495.14) линия границы идет в юго-западном направлении по прямой на протяжении 0,09 км до поворотной точки 214.

От точки 214 (778459.96; 291446.59) линия границы идет в северо-западном направлении на протяжении 0,10 км по лесному массиву до поворотной точки 213.

От точки 213 (778492.31; 291356.62) линия границы идет в северо-западном направлении на протяжении 0,24 км до поворотной точки 212.

От точки 212 (778721.28; 291303.38) линия границы идет в северо-западном направлении по прямой на протяжении 0,25 км до поворотной точки 211, расположенной в 0,10 км западнее просеки, разделяющей лесные кварталы 100, 94 земель лесного фонда.

От точки 211 (778767.67; 291058.30) линия границы идет в юго-восточном направлении на протяжении 0,28 км до поворотной точки 210.

От точки 210 (778499.59; 291137.36) линия границы идет в южном направлении по восточной границе лесного квартала 100 земель лесного фонда на протяжении 0,08 км до поворотной точки 209.

От точки 209 (778417.84; 291139.54) линия границы идет в северо-западном направлении по прямой на протяжении 0,08 км до поворотной точки 208.

От точки 208 (778448.44; 291062.11) линия границы идет в западном направлении на протяжении 0,34 км вдоль южной границы лесного квартала 100 земель лесного фонда и северной границы лесного квартала 148 земель лесного фонда до поворотной точки 207.

От точки 207 (778456.85; 290724.37) линия границы идет в юго-западном направлении на протяжении 0,13 км до поворотной точки 206.

От точки 206 (778430.42; 290599.23) линия границы идет в северо-западном направлении на протяжении 0,06 км до поворотной точки 205.

От точки 205 (778448.28; 290541.52) линия границы идет в северо-западном направлении на протяжении 0,97 км до поворотной точки 204.

От точки 204 (779411.80; 290400.38) линия границы идет в северном направлении на протяжении 0,17 км по восточной границе лесного квартала 91 земель лесного фонда до узловой точки 32а, расположенной в 3,40 км восточнее деревни Синиченки Ясногорского района, в 2,00 км западнее деревни Киселевка Веневского района, в 3,50 км юго-западнее деревни Ильинка Веневского района и являющейся точкой стыка границ муниципальных образований Ревякинское Ясногорского района, Центральное Веневского района и Мордвесское Веневского района.

От узловой точки 32а (779576.05; 290416.75) линия границы идет в северном направлении на протяжении 0,17 км до поворотной точки 203, расположенной в лесном квартале 78 земель лесного фонда.

От точки 203 (779814.50; 290440.51) линия границы идет в северо-восточном направлении по прямой на протяжении 0,35 км до поворотной точки 202.

От точки 202 (780114.83; 290612.04) линия границы идет в северо-западном направлении на протяжении 0,58 км до поворотной точки 198, расположенной на северной стороне пруда в Веневском районе.

От точки 198 (780303.57; 290059.17) линия границы идет в северо-западном направлении по прямой на протяжении 0,03 км до поворотной точки 197.

От точки 197 (780311.49; 290030.00) линия границы идет в юго-западном направлении на протяжении 1,34 км по лесному массиву до поворотной точки 196.

От точки 196 (779874.77; 288769.76) линия границы идет в юго-западном направлении на протяжении 0,21 км по лесному массиву до поворотной точки 195.

От точки 195 (779811.57; 288572.79) линия границы идет в юго-западном направлении на протяжении 0,21 км вдоль юго-восточной границы лесного массива до поворотной точки 194, расположенной на северной стороне плотины.

От точки 194 (779671.38; 288415.97) линия границы идет в западном направлении на протяжении 0,34 км вдоль южной границы лесного массива до поворотной точки 193.

От точки 193 (779700.15; 288081.59) линия границы идет в северо-западном направлении на протяжении 0,22 км вдоль южной границы лесного массива до поворотной точки 192.

От точки 192 (779792.24; 287882.95) линия границы идет в западном направлении на протяжении 0,35 км по лесному массиву до поворотной точки 191, расположенной в 0,17 км восточнее ручья в Ясногорском районе.

От точки 191 (779778.13; 287535.92) линия границы идет в северо-западном направлении по прямой на протяжении 0,12 км до поворотной точки 190, расположенной на юго-западной границе лесного массива.

От точки 190 (779861.28; 287452.96) линия границы идет в общем северо-западном направлении на протяжении 0,31 км до поворотной точки 189, расположенной на западной границе лесного массива.

От точки 189 (780155.14; 287375.66) линия границы идет в северо-восточном направлении по прямой на протяжении 0,08 км до поворотной точки 188.

От точки 188 (780202.33; 287436.29) линия границы идет в северо-западном направлении по прямой на протяжении 0,11 км до поворотной точки 187.

От точки 187 (780290.42; 287374.93) линия границы идет в северо-западном направлении по прямой на протяжении 0,09 км до поворотной точки 186.

От точки 186 (780374.70; 287350.89) линия границы идет в северо-восточном направлении по прямой на протяжении 0,15 км до поворотной точки 185.

От точки 185 (780521.59; 287377.96) линия границы идет в северо-восточном направлении по прямой на протяжении 0,26 км до поворотной точки 184.

От точки 184 (780693.80; 287573.78) линия границы идет в северо-западном направлении по прямой на протяжении 0,25 км до узловой точки 32(183), расположенной в 1,70 км севернее деревни Синиченки Ясногорского района, в 1,70 км южнее деревни Лиховидово Ясногорского района, в 5,70 км юго-западнее деревни Ильинка Веневского района и являющейся точкой стыка границ муниципальных образований Ревякинское Ясногорского района, Теляковское Ясногорского района и Мордвесское Веневского района.

Прохождение границы с муниципальным образованием Теляковское Ясногорского района

От узловой точки 32(183) (780828.32; 287364.33) линия границы идет в северо-восточном направлении на протяжении 0,18 км до поворотной точки 182.

От точки 182 (780947.48, 287491.18) линия границы идет в северо-восточном направлении вдоль северной границы лесного квартала 58 земель лесного фонда на протяжении 0,95 км до поворотной точки 181.

От точки 181 (781460.59; 288223.79) линия границы идет в северо-восточном направлении по западной стороне урочища Заказ земель лесного фонда на протяжении 0,29 км до поворотной точки 180.

От точки 180 (781710.83; 288364.13) линия границы идет в северо-западном направлении по западной стороне урочища Заказ земель лесного фонда по прямой на протяжении 0,26 км до поворотной точки 179.

От точки 179 (781870.09; 288157.20) линия границы идет в северном направлении по западной стороне урочища Заказ земель лесного фонда по прямой на протяжении 0,20 км до поворотной точки 178.

От точки 178 (782067.79; 288176.63) линия границы идет в северо-восточном направлении по прямой на протяжении 0,07 км до поворотной точки 177.

От точки 177 (782130.16; 288208.90) линия границы идет в северном направлении на протяжении 0,11 км по западной стороне урочища Заказ земель лесного фонда до поворотной точки 176.

От точки 176 (782234.87; 288200.10) линия границы идет в северо-восточном направлении по западной стороне урочища Заказ земель лесного фонда на протяжении 0,06 км до поворотной точки 175.

От точки 175 (782294.49; 288216.53) линия границы идет в северо-восточном направлении по западной стороне урочища Заказ земель лесного фонда по прямой на протяжении 0,31 км до поворотной точки 174.

От точки 174 (782541.11; 288397.92) линия границы идет в северо-западном направлении по западной стороне урочища Заказ земель лесного фонда по прямой на протяжении 0,04 км до поворотной точки 173.

От точки 173 (782579.84; 288376.74) линия границы идет в северо-восточном направлении по западной стороне урочища Заказ земель лесного фонда по прямой на протяжении 0,07 км до поворотной точки 172.

От точки 172 (782650.35; 288395.11) линия границы идет в северо-восточном направлении по западной стороне урочища Заказ земель лесного фонда по прямой на протяжении 0,08 км до поворотной точки 171.

От точки 171 (782684.99; 288462.85) линия границы идет в северном направлении по западной стороне урочища Заказ земель лесного фонда по прямой на протяжении 0,09 км до поворотной точки 170.

От точки 170 (782772.16; 288453.93) линия границы идет в северо-восточном направлении по северной стороне урочища Заказ земель лесного фонда на протяжении 0,18 км до поворотной точки 169.

От точки 169 (782906.27; 288574.35) линия границы идет в восточном направлении по северной стороне урочища Заказ земель лесного фонда по прямой на протяжении 0,22 км до поворотной точки 168.

От точки 168 (782894.34; 288794.14) линия границы идет в северо-восточном направлении по северной стороне урочища Заказ земель лесного фонда по прямой на протяжении 0,14 км до поворотной точки 167.

От точки 167 (782991.27; 288894.53) линия границы идет в юго-восточном направлении по северной стороне урочища Заказ земель лесного фонда по прямой на протяжении 0,06 км до поворотной точки 166.

От точки 166 (782963.97; 288953.45) линия границы идет в северо-восточном направлении по северной стороне урочища Заказ земель лесного фонда по прямой на протяжении 0,04 км до поворотной точки 165.

От точки 165 (782998.98; 288974.59) линия границы идет в юго-восточном направлении по северной стороне урочища Заказ земель лесного фонда по прямой на протяжении 0,08 км до поворотной точки 164.

От точки 164 (782955.97; 289045.41) линия границы идет в юго-западном направлении по северной стороне урочища Заказ земель лесного фонда по прямой на протяжении 0,10 км до поворотной точки 163.

От точки 163 (782871.56; 288984.92) линия границы идет в восточном направлении по северной стороне урочища Заказ земель лесного фонда по прямой на протяжении 0,33 км до поворотной точки 162.

От точки 162 (782858.16; 289318.52) линия границы идет в южном направлении по восточной стороне урочища Заказ земель лесного фонда на протяжении 0,07 км до поворотной точки 161.

От точки 161 (782796.65; 289341.91) линия границы идет в южном направлении по восточной стороне урочища Заказ земель лесного фонда по прямой на протяжении 0,12 км до поворотной точки 160.

От точки 160 (782678.34; 289350.21) линия границы идет в южном направлении по восточной стороне урочища Заказ земель лесного фонда на протяжении 0,15 км вдоль лесного массива до поворотной точки 159.

От точки 159 (782531.46; 289331.03) линия границы идет в юго-западном направлении по восточной стороне урочища Заказ земель лесного фонда на протяжении 0,15 км вдоль лесного массива до поворотной точки 158.

От точки 158 (782416.48; 289230.18) линия границы идет в юго-западном направлении по восточной стороне урочища Заказ земель лесного фонда на протяжении 0,09 км вдоль лесного массива до поворотной точки 157.

От точки 157 (782380.45; 289143.86) линия границы идет в юго-западном направлении по восточной стороне урочища Заказ земель лесного фонда на протяжении 0,13 км вдоль лесного массива до поворотной точки 156.

От точки 156 (782287.92; 289047.73) линия границы идет в юго-западном направлении по восточной стороне урочища Заказ земель лесного фонда на протяжении 0,47 км до поворотной точки 155, расположенной на грунтовой дороге.

От точки 155 (781901.61; 288783.86) линия границы идет в юго-восточном направлении на протяжении 0,18 км до поворотной точки 154.

От точки 154 (781845.62; 288954.81) линия границы идет в общем северо-восточном направлении на протяжении 0,43 км до поворотной точки 153.

От точки 153 (782103.13; 289299.69) линия границы идет в северо-восточном направлении по прямой на протяжении 0,07 км до поворотной точки 152.

От точки 152 (782111.61; 289366.55) линия границы идет в общем северо-восточном направлении на протяжении 0,94 км до поворотной точки 151.

От точки 151 (782939.14; 289759.08) линия границы идет в юго-восточном направлении на протяжении 0,20 км до поворотной точки 150.

От точки 150 (782806.19; 289909.35) линия границы идет в северо-восточном направлении по прямой на протяжении 0,11 км до поворотной точки 149.

От точки 149 (782832.61; 290012.43) линия границы идет в северо-восточном направлении на протяжении 0,15 км до поворотной точки 148.

От точки 148 (782882.53; 290128.23) линия границы идет в восточном направлении по прямой на протяжении 0,12 км до поворотной точки 147.

От точки 147 (782886.84; 290252.38) линия границы идет в юго-восточном направлении на протяжении 0,58 км до поворотной точки 146.

От точки 146 (782599.62; 290754.41) линия границы идет в северо-восточном направлении на протяжении 0,26 км до поворотной точки 145.

От точки 145 (782844.57; 290846.94) линия границы идет в северо-восточном направлении на протяжении 0,31 км до поворотной точки 144, расположенной на южной стороне полосы отвода автодороги.

От точки 144 (783135.08; 290962.07) линия границы идет в северном направлении по прямой на протяжении 0,03 км до поворотной точки 143, расположенной на северной стороне полосы отвода автодороги.

От точки 143 (783161.77; 290966.47) линия границы идет в северо-западном направлении на протяжении 0,46 км до поворотной точки 142.

От точки 142 (783500.61; 290680.39) линия границы идет в северо-западном направлении по прямой на протяжении 0,08 км до поворотной точки 141.

От точки 141 (783566.10; 290633.47) линия границы идет в северо-восточном направлении по прямой на протяжении 0,22 км до поворотной точки 140.

От точки 140 (783754.23; 290746.83) линия границы идет в северо-западном направлении по прямой на протяжении 0,33 км до поворотной точки 139.

От точки 139 (784061.84; 290630.08) линия границы идет в западном направлении на протяжении 0,35 км до поворотной точки 138.

От точки 138 (784045.89; 290280.12) линия границы идет в северо-западном направлении на протяжении 0,21 км до поворотной точки 137.

От точки 137 (784204.45; 290186.04) линия границы идет в северо-западном направлении на протяжении 0,25 км до поворотной точки 136.

От точки 136 (784344.20; 289983.66) линия границы идет в северо-западном направлении по прямой на протяжении 0,26 км до поворотной точки 135.

От точки 135 (784411.79; 289730.79) линия границы идет в западном направлении по прямой на протяжении 0,15 км до поворотной точки 134.

От точки 134 (784397.35; 289583.15) линия границы идет в северо-западном направлении по прямой на протяжении 0,20 км до поворотной точки 133.

От точки 133 (784442.39; 289391.24) линия границы идет в северо-западном направлении по прямой на протяжении 0,16 км до поворотной точки 132, расположенной на южной стороне полосы отвода автодороги к поселку Новоселки Ясногорского района.

От точки 132 (784507.62; 289245.49) линия границы идет в северо-западном направлении на протяжении 0,42 км до поворотной точки 131.

От точки 131 (784682.32; 288862.12) линия границы идет в северном направлении по прямой на протяжении 0,04 км до поворотной точки 130.

От точки 130 (784723.32; 288860.04) линия границы идет в северо-западном направлении по прямой на протяжении 0,06 км до поворотной точки

129, расположенной в 0,54 км северо-западнее автодороги к поселку Новоселки Ясногорского района.

От точки 129 (784769.22; 288821.25) линия границы идет в северо-западном направлении по прямой на протяжении 0,36 км до поворотной точки 128.

От точки 128 (785088.78; 288648.99) линия границы идет в северо-восточном направлении на протяжении 0,18 км до поворотной точки 127.

От точки 127 (785266.11; 288700.34) линия границы идет в северном направлении по прямой на протяжении 0,05 км до поворотной точки 126.

От точки 126 (785315.12; 288706.39) линия границы идет в северном направлении по прямой на протяжении 0,06 км до поворотной точки 125, расположенной на северной стороне плотины пруда.

От точки 125 (785372.78; 288693.84) линия границы идет в северо-восточном направлении по берегу пруда на протяжении 0,22 км до поворотной точки 124, расположенной на северном берегу пруда в Ясногорском районе.

От точки 124 (785454.52; 288901.38) линия границы идет в северо-восточном направлении по прямой на протяжении 0,01 км до поворотной точки 123.

От точки 123 (785458.92; 288902.84) линия границы идет в северо-западном направлении по прямой на протяжении 0,13 км до поворотной точки 122, расположенной в 0,24 км северо-восточнее плотины пруда в Ясногорском районе.

От точки 122 (785542.97; 288808.41) линия границы идет в северо-западном направлении по прямой на протяжении 0,07 км до поворотной точки 121.

От точки 121 (785555.11; 288735.73) линия границы идет в северо-западном направлении на протяжении 0,65 км до поворотной точки 120.

От точки 120 (786162.55; 288503.68) линия границы идет в северо-восточном направлении на протяжении 0,22 км до поворотной точки 119.

От точки 119 (786309.73; 288673.03) линия границы идет в юго-восточном направлении на протяжении 0,25 км до поворотной точки 118.

От точки 118 (786201.82; 288894.82) линия границы идет в северо-восточном направлении на протяжении 0,15 км до поворотной точки 117.

От точки 117 (786304.63; 289006.31) линия границы идет в северо-западном направлении на протяжении 0,19 км до поворотной точки 116.

От точки 116 (786469.92; 288920.54) линия границы идет в северо-западном направлении на протяжении 0,31 км до поворотной точки 115.

От точки 115 (786770.59; 288838.19) линия границы идет в юго-восточном направлении на протяжении 0,23 км до поворотной точки 114.

От точки 114 (786741.36; 289070.65) линия границы идет в северном направлении на протяжении 0,09 км до поворотной точки 113.

От точки 113 (786833.78; 289084.13) линия границы идет в юго-восточном направлении на протяжении 0,16 км до поворотной точки 112.

От точки 112 (786773.52; 289230.79) линия границы идет в восточном направлении по прямой на протяжении 0,07 км до поворотной точки 111.

От точки 111 (786783.43; 289296.09) линия границы идет в юго-восточном направлении на протяжении 0,33 км до поворотной точки 110.

От точки 110 (786679.05; 289601.40) линия границы идет в восточном направлении на протяжении 0,08 км до поворотной точки 109.

От точки 109 (786694.07; 289684.12) линия границы идет в северном направлении на протяжении 0,37 км до поворотной точки 108, расположенной на южной стороне пруда в Ясногорском районе.

От точки 108 (787057.34; 289708.41) линия границы идет в юго-восточном направлении вдоль северной границы лесного массива на протяжении 0,08 км до поворотной точки 107.

От точки 107 (787013.92; 289766.69) линия границы идет в юго-восточном направлении на протяжении 0,47 км до поворотной точки 106.

От точки 106 (786575.26; 289934.82) линия границы идет в юго-восточном направлении на протяжении 0,13 км до поворотной точки 105.

От точки 105 (786445.14; 289953.62) линия границы идет в юго-восточном направлении на протяжении 0,14 км до поворотной точки 104.

От точки 104 (786319.35; 290013.71) линия границы идет в юго-западном направлении по прямой вдоль юго-восточной границы лесного массива на протяжении 0,49 км до поворотной точки 103.

От точки 103 (785894.98; 289778.05) линия границы идет в юго-восточном направлении на протяжении 0,41 км до поворотной точки 102.

От точки 102 (785775.22; 290166.93) линия границы идет в юго-восточном направлении по прямой на протяжении 0,27 км до поворотной точки 101.

От точки 101 (785609.86; 290378.61) линия границы идет в юго-восточном направлении по прямой на протяжении 0,21 км до поворотной точки 100.

От точки 100 (785417.85; 290467.75) линия границы идет в юго-восточном направлении по прямой на протяжении 0,02 км до поворотной точки 99.

От точки 99 (785401.53; 290483.91) линия границы идет в юго-восточном направлении по прямой на протяжении 0,07 км до поворотной точки 98.

От точки 98 (785374.50; 290551.69) линия границы идет в юго-восточном направлении по прямой на протяжении 0,08 км до поворотной точки 97.

От точки 97 (785309.87; 290602.98) линия границы идет в северо-восточном направлении по прямой на протяжении 0,50 км до поворотной точки 96.

От точки 96 (785651.33; 290961.01) линия границы идет в северо-восточном направлении по прямой на протяжении 0,15 км до поворотной точки 95.

От точки 95 (785775.13; 291046.95) линия границы идет в юго-восточном направлении по прямой на протяжении 0,22 км до поворотной точки 94.

От точки 94 (785734.38; 291261.35) линия границы идет в юго-восточном направлении по прямой на протяжении 0,35 км до поворотной точки 93.

От точки 93 (785416.67; 291403.63) линия границы идет в юго-восточном направлении по прямой на протяжении 0,49 км до поворотной точки 92.

От точки 92 (785065.34; 291747.75) линия границы идет в восточном направлении по прямой на протяжении 0,06 км до поворотной точки 91.

От точки 91 (785064.30; 291805.56) линия границы идет в юго-восточном направлении на протяжении 0,15 км до поворотной точки 90.

От точки 90 (784937.14; 291874.70) линия границы идет в юго-восточном направлении по прямой на протяжении 0,06 км до поворотной точки 89.

От точки 89 (784895.87; 291923.60) линия границы идет в юго-восточном направлении по прямой на протяжении 0,35 км до поворотной точки 88.

От точки 88 (784562.32; 292016.35) линия границы идет в юго-восточном направлении по прямой на протяжении 0,05 км до поворотной точки 87.

От точки 87 (784526.33; 292053.95) линия границы идет в восточном направлении по прямой на протяжении 0,03 км до поворотной точки 86.

От точки 86 (784535.31; 292082.44) линия границы идет в юго-восточном направлении по прямой на протяжении 0,10 км до поворотной точки 85.

От точки 85 (784438.43; 292109.76) линия границы идет в юго-западном направлении по прямой на протяжении 0,07 км до поворотной точки 84.

От точки 84 (784391.46; 292054.65) линия границы идет в южном направлении по прямой на протяжении 0,06 км до поворотной точки 83.

От точки 83 (784335.55; 292059.90) линия границы идет в юго-западном направлении по прямой на протяжении 0,17 км до поворотной точки 82.

От точки 82 (784175.01; 291994.87) линия границы идет в юго-западном направлении по прямой на протяжении 0,15 км до поворотной точки 81.

От точки 81 (784068.67; 291894.44) линия границы идет в юго-западном направлении по прямой на протяжении 0,05 км до поворотной точки 80.

От точки 80 (784047.21; 291850.89) линия границы идет в юго-восточном направлении по прямой на протяжении 0,52 км до поворотной точки 79.

От точки 79 (783545.24; 291973.91) линия границы идет в юго-западном направлении по прямой на протяжении 0,04 км до поворотной точки 78.

От точки 78 (783512.73; 291952.36) линия границы идет в западном направлении по прямой на протяжении 0,26 км до поворотной точки 77.

От точки 77 (783526.69; 291697.24) линия границы идет в юго-западном направлении по прямой на протяжении 0,10 км до поворотной точки 76.

От точки 76 (783438.27; 291656.70) линия границы идет в северо-западном направлении по прямой на протяжении 0,20 км до поворотной точки 75, расположенной в 0,39 км севернее полосы отвода автодороги.

От точки 75 (783481.29; 291462.87) линия границы идет в южном направлении по прямой на протяжении 0,40 км до поворотной точки 74, расположенной на северной стороне полосы отвода автодороги.

От точки 74 (783098.73; 291452.64) линия границы идет в южном направлении на протяжении 0,02 км до поворотной точки 73.

От точки 73 (783077.01; 291449.02) линия границы идет в юго-восточном направлении по прямой на протяжении 0,16 км до поворотной точки 72, расположенной на южной стороне полосы отвода автодороги.

От точки 72 (782930.00; 291497.49) линия границы идет в восточном направлении по южной стороне полосы отвода автодороги на протяжении 0,35 км до поворотной точки 71.

От точки 71 (782947.46; 291849.90) линия границы идет в северо-восточном направлении по южной стороне полосы отвода автодороги на протяжении 0,96 км до поворотной точки 70, расположенной на южной стороне полосы отвода автодороги.

От точки 70 (783423.75; 292683.87) линия границы идет в северо-западном направлении через автодорогу на протяжении 0,01 км до поворотной точки 69, расположенной на оси автодороги.

От точки 69 (783436.04; 292680.14) линия границы идет в северо-западном направлении по прямой на протяжении 0,26 км до поворотной точки 68.

От точки 68 (783689.68; 292650.28) линия границы идет в северо-восточном направлении по прямой на протяжении 0,23 км до поворотной точки 67.

От точки 67 (783884.86; 292772.28) линия границы идет в северо-западном направлении по прямой на протяжении 0,45 км до поворотной точки 66.

От точки 66 (784314.25; 292643.88) линия границы идет в северо-западном направлении по прямой на протяжении 0,32 км до поворотной точки 65, расположенной в 0,07 км северо-западнее линии электропередачи в Веневском районе.

От точки 65 (784431.81; 292350.61) линия границы идет в северо-западном направлении на протяжении 0,08 км до поворотной точки 64.

От точки 64 (784458.18; 292291.68) линия границы идет в северо-западном направлении на протяжении 0,52 км до поворотной точки 63.

От точки 63 (784927.20; 292259.87) линия границы идет в северо-восточном направлении по прямой на протяжении 0,16 км до поворотной точки 62.

От точки 62 (785088.33; 292293.15) линия границы идет в северо-восточном направлении на протяжении 0,18 км до поворотной точки 61.

От точки 61 (785244.30; 292380.04) линия границы идет в северо-западном направлении по прямой на протяжении 0,20 км до поворотной точки 60.

От точки 60 (785436.77; 292320.63) линия границы идет в северном направлении на протяжении 0,29 км до поворотной точки 59.

От точки 59 (785717.26; 292378.90) линия границы идет в северо-восточном направлении на протяжении 0,12 км до поворотной точки 58.

От точки 58 (785815.86; 292439.61) линия границы идет в северо-западном направлении по прямой на протяжении 0,04 км до поворотной точки 57.

От точки 57 (785827.53; 292396.30) линия границы идет в северо-восточном направлении на протяжении 0,08 км до поворотной точки 56.

От точки 56 (785886.20; 292439.26) линия границы идет в северном направлении по прямой на протяжении 0,74 км до поворотной точки 55.

От точки 55 (786621.70; 292399.84) линия границы идет в северо-восточном направлении по прямой на протяжении 0,06 км до поворотной точки 54.

От точки 54 (786680.10; 292413.67) линия границы идет в общем северном направлении по восточному берегу пруда в Ясногорском районе на протяжении 0,36 км до поворотной точки 53, расположенной на восточном берегу пруда в Ясногорском районе.

От точки 53 (787030.12; 292325.60) линия границы идет в северном направлении, пересекая полосу отвода автодороги Ясногорск – Мордвес, на протяжении 0,02 км до поворотной точки 52, расположенной на северной стороне полосы отвода автодороги Ясногорск – Мордвес.

От точки 52 (787047.82; 292330.63) линия границы идет в северо-западном направлении по северной стороне полосы отвода автодороги Ясногорск – Мордвес на протяжении 0,61 км до поворотной точки 51, расположенной на северной стороне полосы отвода автодороги Ясногорск – Мордвес.

От точки 51 (787270.72; 291767.99) линия границы идет в северо-западном направлении вдоль полевой дороги на протяжении 0,38 км до поворотной точки 50, расположенной на полевой дороге.

От точки 50 (787609.97; 291619.98) линия границы идет в общем северо-восточном направлении на протяжении 0,94 км до поворотной точки 49.

От точки 49 (788207.34; 292155.43) линия границы идет в общем северном направлении на протяжении 1,07 км до поворотной точки 48.

От точки 48 (789201.77; 292161.29) линия границы идет в общем северо-восточном направлении по руслу реки Абрань, вверх против течения, на протяжении 1,40 км до поворотной точки 47, расположенной в русле реки Абрань.

От точки 47 (789912.44; 292814.24) линия границы идет в северо-западном направлении по прямой на протяжении 0,41 км до поворотной точки 46.

От точки 46 (790282.40; 292645.87) линия границы идет в северо-западном направлении по прямой на протяжении 0,36 км до поворотной точки 45.

От точки 45 (790605.80; 292482.22) линия границы идет в северо-западном направлении по прямой на протяжении 0,32 км до поворотной точки 44.

От точки 44 (790835.78; 292267.50) линия границы идет в северо-восточном направлении по прямой на протяжении 0,40 км до поворотной точки 43.

От точки 43 (791224.18; 292353.84) линия границы идет в северном направлении по прямой на протяжении 0,38 км до поворотной точки 42, расположенной в 0,28 км южнее безымянного ручья в Ясногорском районе.

От точки 42 (791600.36; 292382.21) линия границы идет в юго-западном направлении по прямой на протяжении 0,16 км до поворотной точки 41.

От точки 41 (791535.64; 292232.43) линия границы идет в северо-западном направлении по прямой на протяжении 0,17 км до поворотной точки 40, расположенной в русле безымянного ручья.

От точки 40 (791675.81; 292133.16) линия границы идет в северо-восточном направлении по руслу безымянного ручья, вверх против течения, на протяжении 1,36 км до поворотной точки 39, расположенной в русле безымянного ручья.

От точки 39 (792439.41; 293227.79) линия границы идет в северо-восточном направлении по прямой на протяжении 0,46 км до поворотной точки 38.

От точки 38 (792548.82; 293670.43) линия границы идет в северо-восточном направлении по прямой на протяжении 0,75 км до поворотной точки 37.

От точки 37 (793025.35; 294251.82) линия границы идет в северо-восточном направлении по прямой на протяжении 0,24 км до поворотной точки 35.

От точки 35 (793214.46; 294397.87) линия границы идет в северо-восточном направлении по прямой на протяжении 0,35 км до поворотной точки 34.

От точки 34 (793538.39; 294529.76) линия границы идет в северном направлении по прямой на протяжении 0,31 км до поворотной точки 33.

От точки 33 (793845.01; 294509.48) линия границы идет в северо-западном направлении по прямой на протяжении 0,13 км до поворотной точки 32.

От точки 32 (793885.94; 294382.03) линия границы идет в северо-западном направлении по прямой на протяжении 0,23 км до поворотной точки 31.

От точки 31 (794110.39; 294326.15) линия границы идет в северо-западном направлении на протяжении 0,44 км до поворотной точки 30, расположенной на полевой дороге.

От точки 30 (794327.67; 293944.35) линия границы идет в северо-восточном направлении по прямой на протяжении 0,18 км до поворотной точки 29.

От точки 29 (794500.49; 293981.95) линия границы идет в северо-западном направлении по прямой на протяжении 0,06 км до поворотной точки 28.

От точки 28 (794533.43; 293937.41) линия границы идет в северо-западном направлении по прямой на протяжении 0,15 км до поворотной точки 27.

От точки 27 (794655.62; 293852.78) линия границы идет в северном направлении по прямой на протяжении 0,72 км до поворотной точки 26, расположенной в месте поворота лесополосы в Ясногорском районе на юг.

От точки 26 (795377.23; 293894.46) линия границы идет в северо-западном направлении по прямой на протяжении 0,20 км до поворотной точки 25.

От точки 25 (795551.68; 293795.96) линия границы идет в северо-западном направлении по прямой на протяжении 0,38 км до поворотной точки 24.

От точки 24 (795895.85; 293640.44) линия границы идет в северном направлении по прямой на протяжении 0,24 км до поворотной точки 23.

От точки 23 (796136.66; 293623.32) линия границы идет в северо-западном направлении по прямой на протяжении 0,35 км до поворотной точки 22.

От точки 22 (796460.63; 293504.14) линия границы идет в северо-западном направлении по прямой на протяжении 0,13 км до поворотной точки 21.

От точки 21 (796566.84; 293426.83) линия границы идет в северо-западном направлении по прямой на протяжении 0,44 км до поворотной точки 20.

От точки 20 (796977.90; 293268.32) линия границы идет в северо-западном направлении по прямой на протяжении 0,18 км до поворотной точки 19.

От точки 19 (797117.66; 293150.75) линия границы идет в северо-западном направлении по прямой на протяжении 0,18 км до поворотной точки 18, расположенной в русле реки Пранка.

От точки 18 (797214.96; 293002.01) линия границы идет в общем западном направлении по руслу реки Пранка, вниз по течению, на протяжении 0,74 км до поворотной точки 17, расположенной в русле реки Пранка.

От точки 17 (797160.24; 292513.66) линия границы идет в юго-восточном направлении по прямой на протяжении 0,16 км до поворотной точки 16.

От точки 16 (796997.66; 292554.42) линия границы идет в южном направлении по прямой на протяжении 0,11 км до поворотной точки 15.

От точки 15 (796891.94; 292560.33) линия границы идет в юго-восточном направлении по прямой на протяжении 0,19 км до поворотной точки 14.

От точки 14 (796708.76; 292622.93) линия границы идет в юго-западном направлении по прямой на протяжении 1,21 км до поворотной точки 13.

От точки 13 (795776.09; 291853.04) линия границы идет в северо-западном направлении по прямой на протяжении 0,36 км до поворотной точки 12.

От точки 12 (796011.92; 291579.96) линия границы идет в северо-западном направлении по прямой на протяжении 0,46 км до поворотной точки 11.

От точки 11 (796379.57; 291295.92) линия границы идет в северо-восточном направлении по прямой на протяжении 0,21 км до поворотной точки 10.

От точки 10 (796515.39; 291452.60) линия границы идет в северо-западном направлении по прямой на протяжении 0,29 км до поворотной точки 9, расположенной в русле реки Пранка.

От точки 9 (796773.52; 291330.67) линия границы идет в общем западном направлении по руслу реки Пранка, вниз по течению, на протяжении 1,47 км до узловой точки 32(8), расположенной в русле реки Пранка, в 0,75 км севернее села Горки Ясногорского района, в 4,00 км юго-восточнее деревни Казариново Ясногорского района и являющейся точкой стыка границ муниципальных образований Мордвесское Веневского района, Теляковское Ясногорского района и Иваньковское Ясногорского района.

Прохождение границы с муниципальным образованием Иваньковское Ясногорского района

От узловой точки 32(8) (796630.30; 290197.98) линия границы идет в северо-восточном направлении по прямой на протяжении 0,78 км до поворотной точки 7.

От точки 7 (797325.12; 290539.09) линия границы идет в северо-восточном направлении по прямой на протяжении 0,39 км до поворотной точки 6.

От точки 6 (797648.70; 290757.47) линия границы идет в северо-восточном направлении по прямой на протяжении 0,55 км до поворотной точки 5.

От точки 5 (798158.14; 290953.82) линия границы идет в северо-восточном направлении по прямой на протяжении 0,23 км до поворотной точки 4.

От точки 4 (798252.44; 291165.41) линия границы идет в северо-восточном направлении по прямой на протяжении 0,83 км до поворотной точки 3, расположенной в месте поворота лесополосы в Ясногорском районе.

От точки 3 (798870.91; 291715.75) линия границы идет в северо-западном направлении по прямой на протяжении 1,09 км до поворотной точки 2.

От точки 2 (799947.82; 291518.77) линия границы идет в северном направлении по прямой на протяжении 1,56 км до поворотной точки 1.

От точки 1 (801472.97; 291560.70) линия границы идет в северо-восточном направлении по прямой на протяжении 0,12 км до узловой точки 2, ранее принятой за начальную точку описания границы.

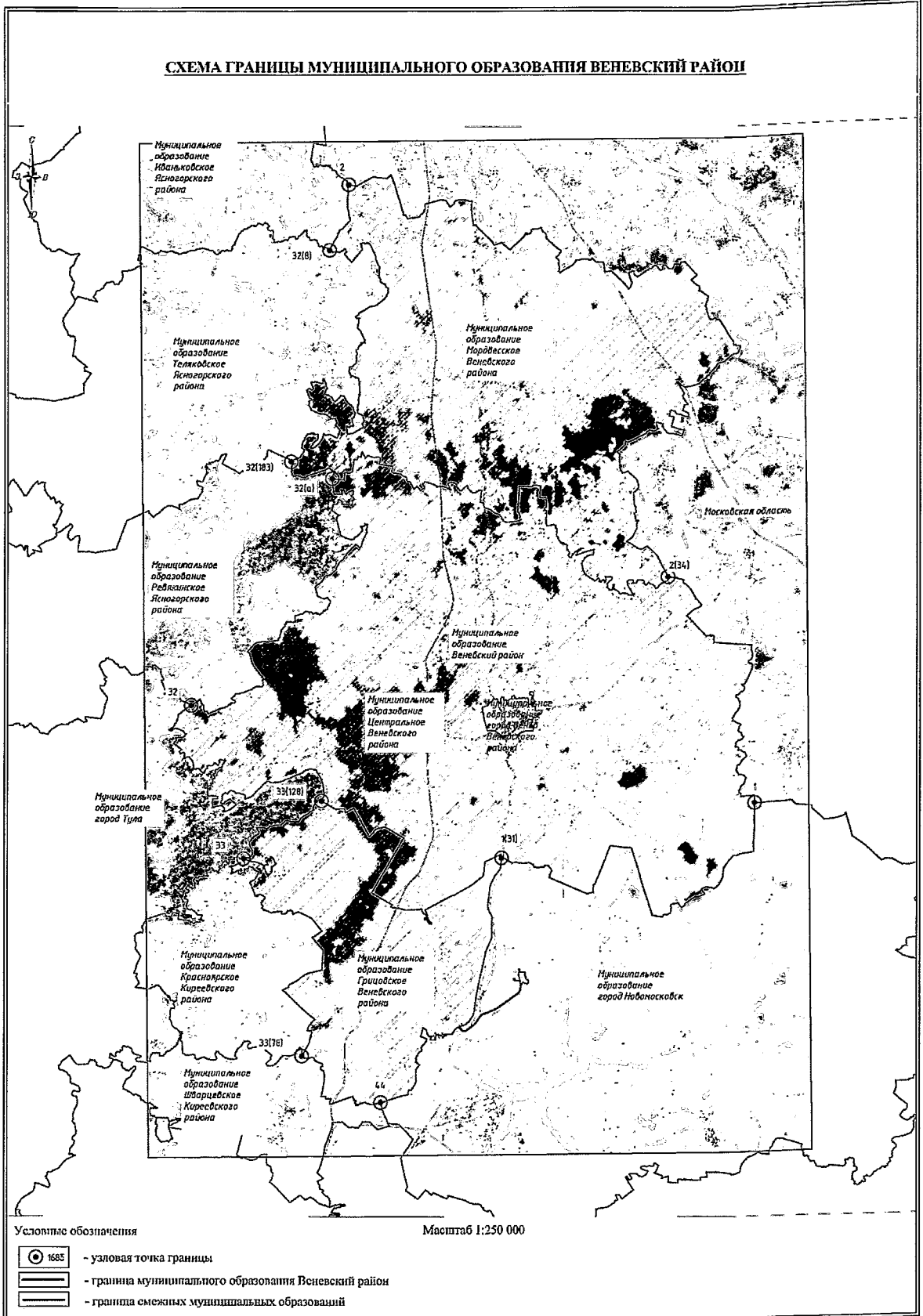
В тексте описания границы муниципального образования расстояния от узловых и поворотных точек до населенных пунктов указаны ориентировочно.

Приложение 2
к Закону Тульской области
«О внесении изменений в Закон Тульской области
«О переименовании муниципального образования
«Веневский район Тульской области»,
установлении границ, наделении статусом и
определении административных центров
муниципальных образований на территории
Веневского района Тульской области»

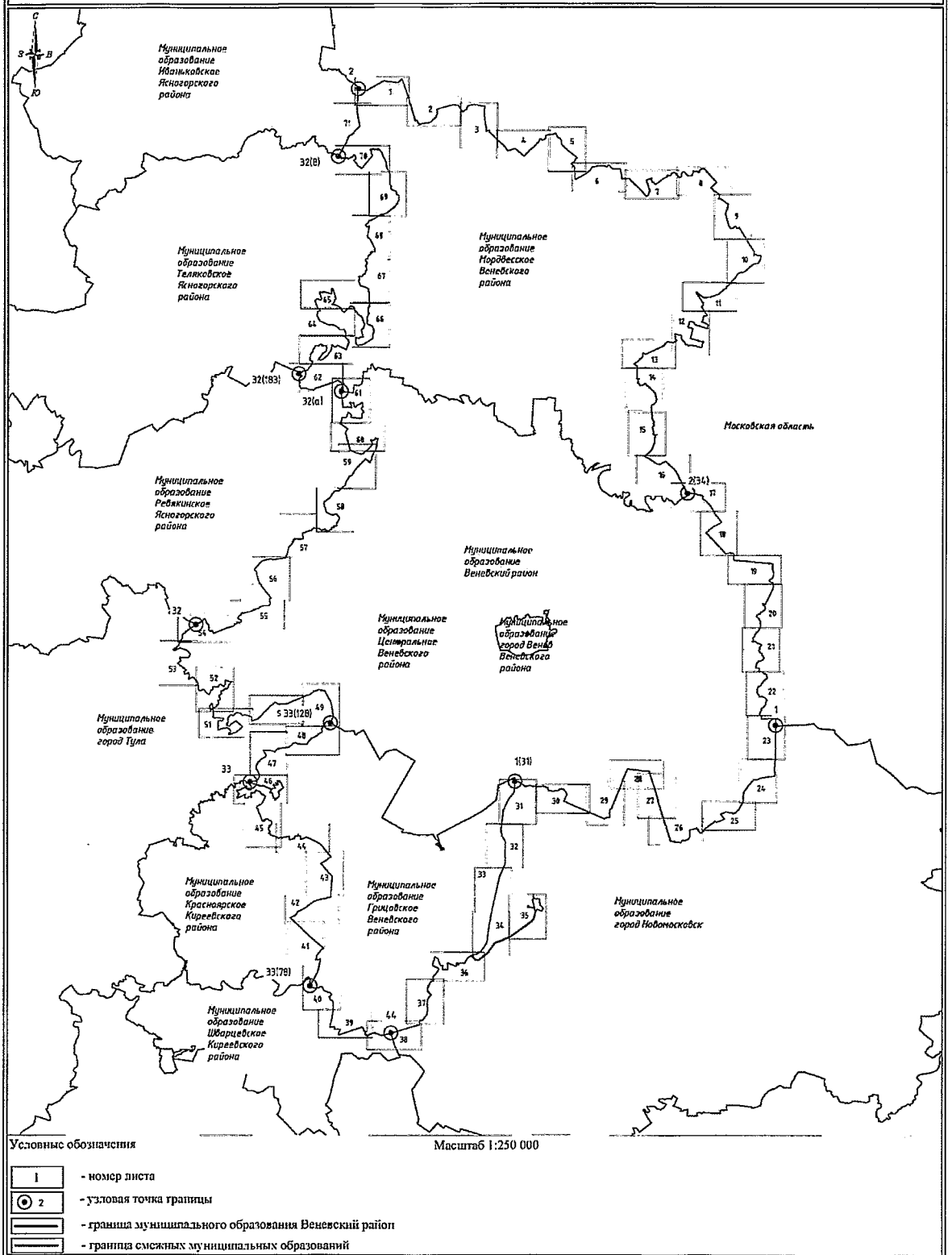
Приложение 2
к Закону Тульской области
«О переименовании муниципального образования
«Веневский район Тульской области»,
установлении границ, наделении статусом и
определении административных центров
муниципальных образований на территории
Веневского района Тульской области»

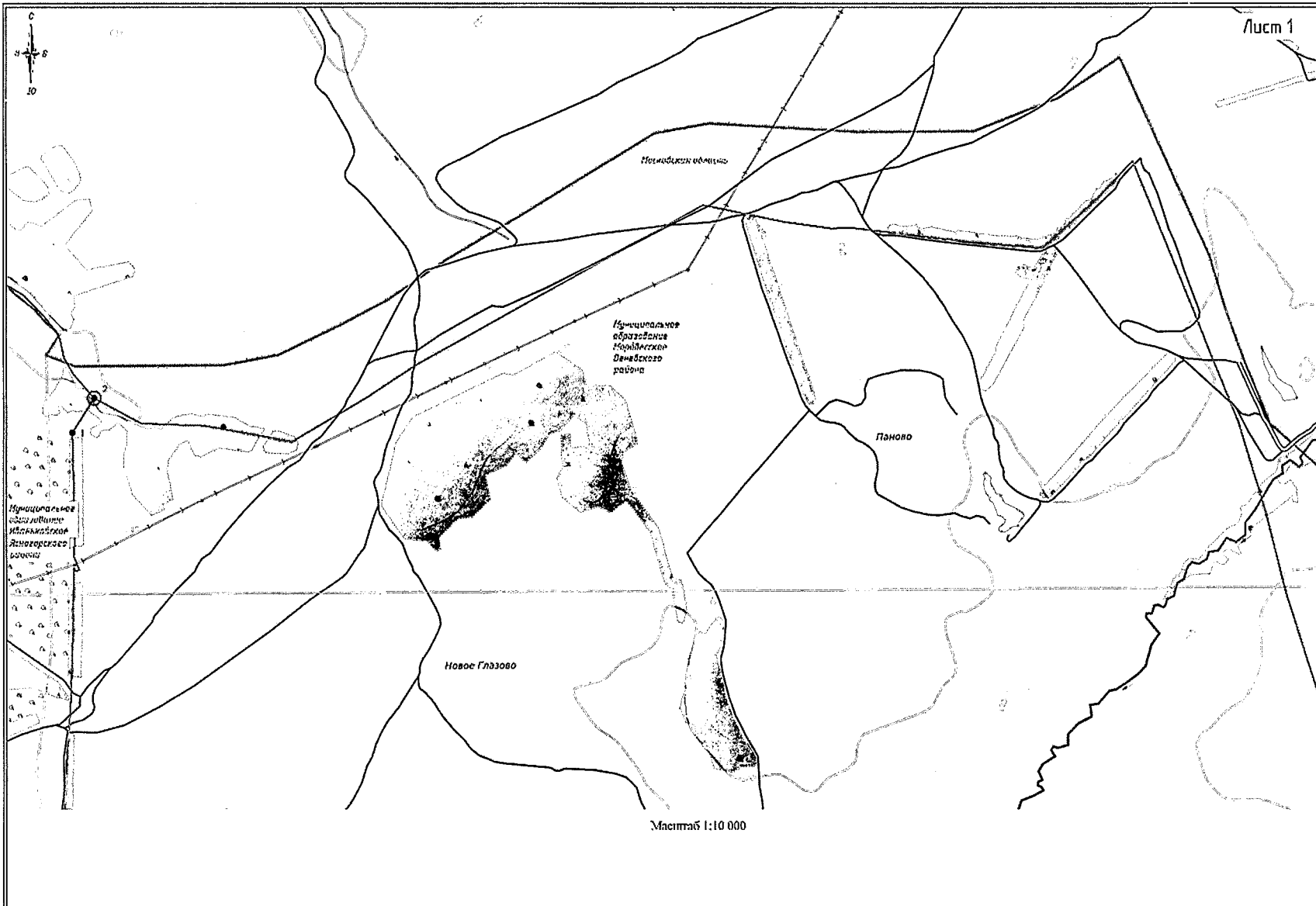
**Карта-схема границы муниципального образования
Веневский район**

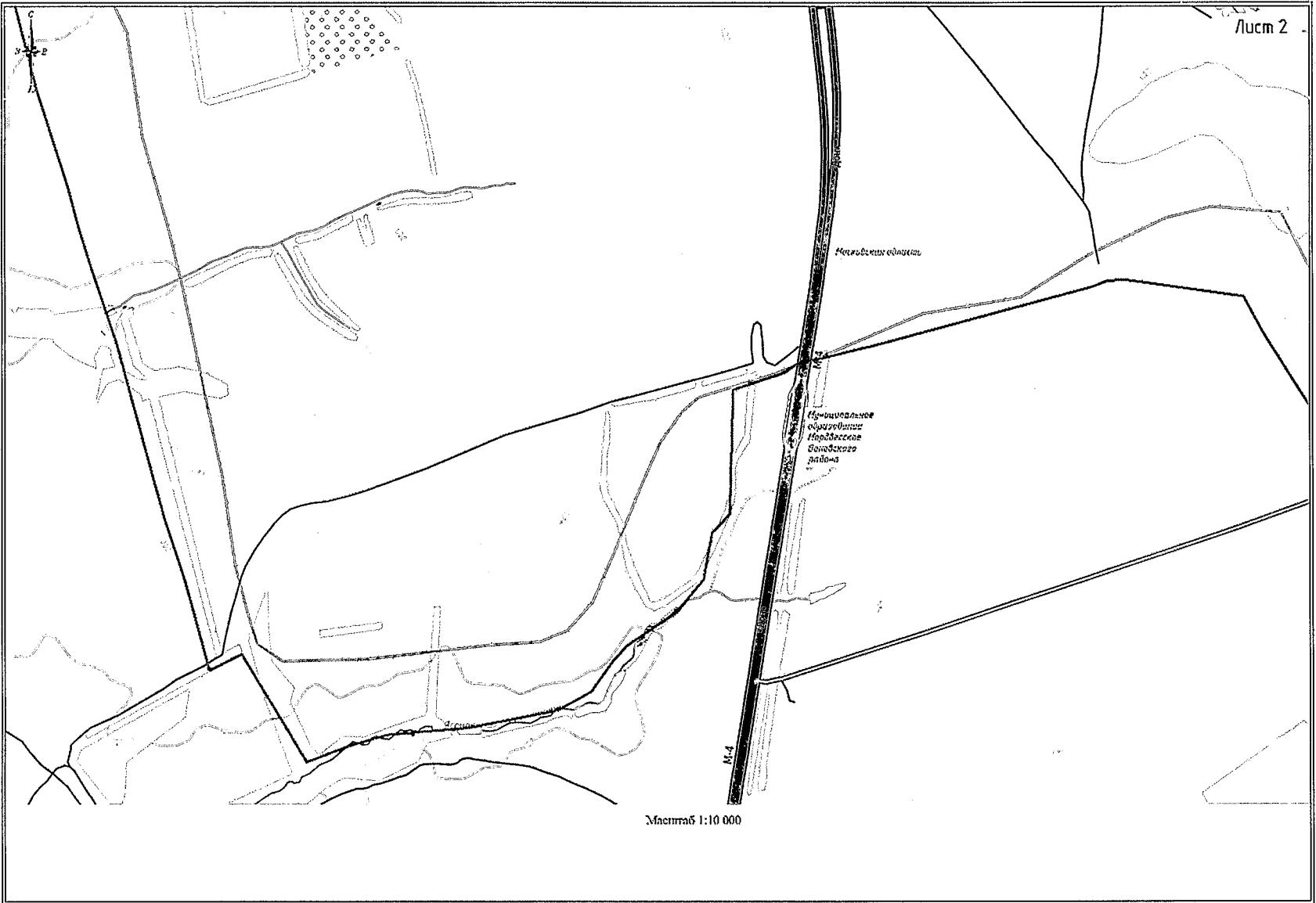
СХЕМА ГРАНИЦЫ МУНИЦИПАЛЬНОГО ОБРАЗОВАНИЯ ВЕНЕВСКИЙ РАЙОН

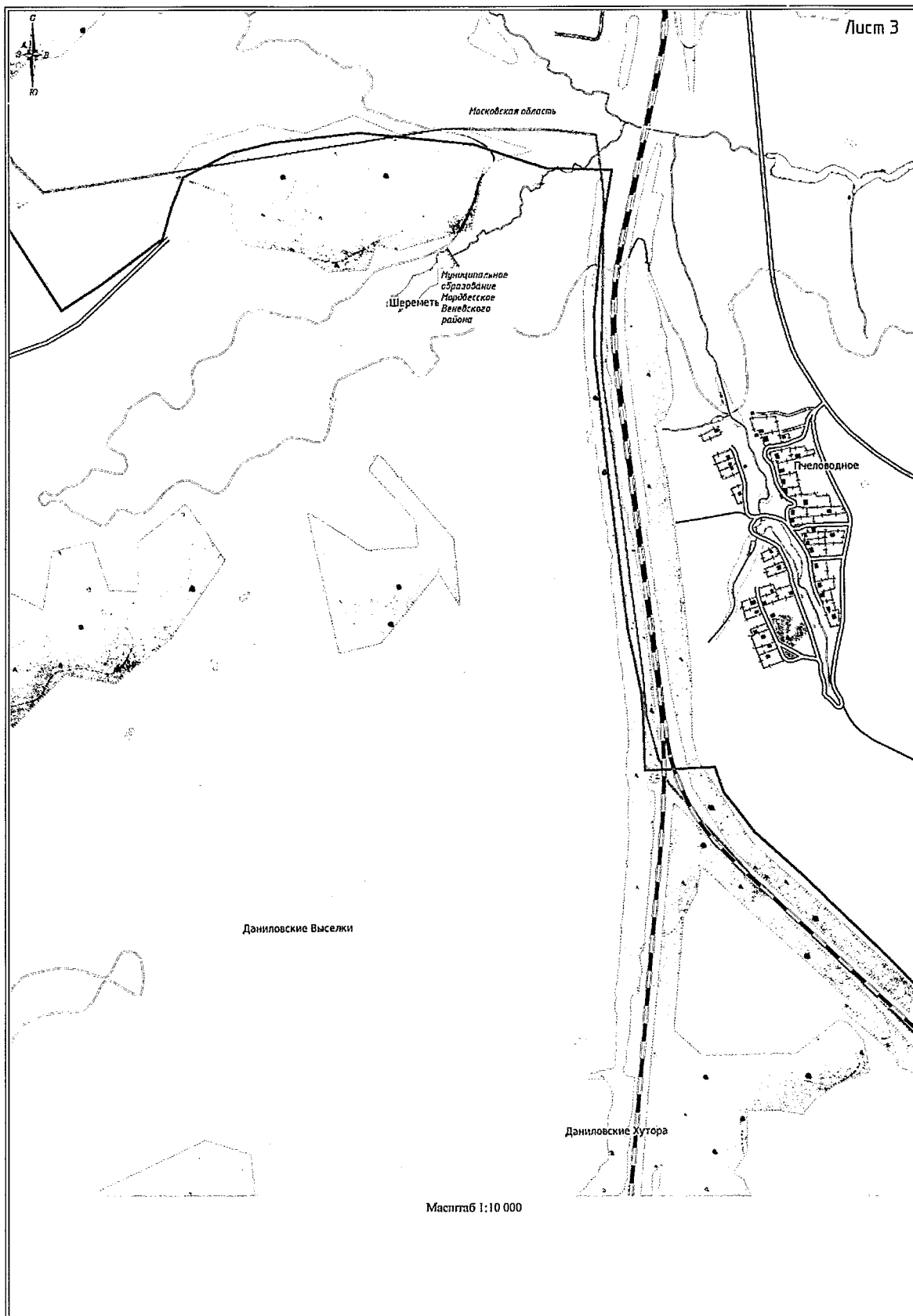


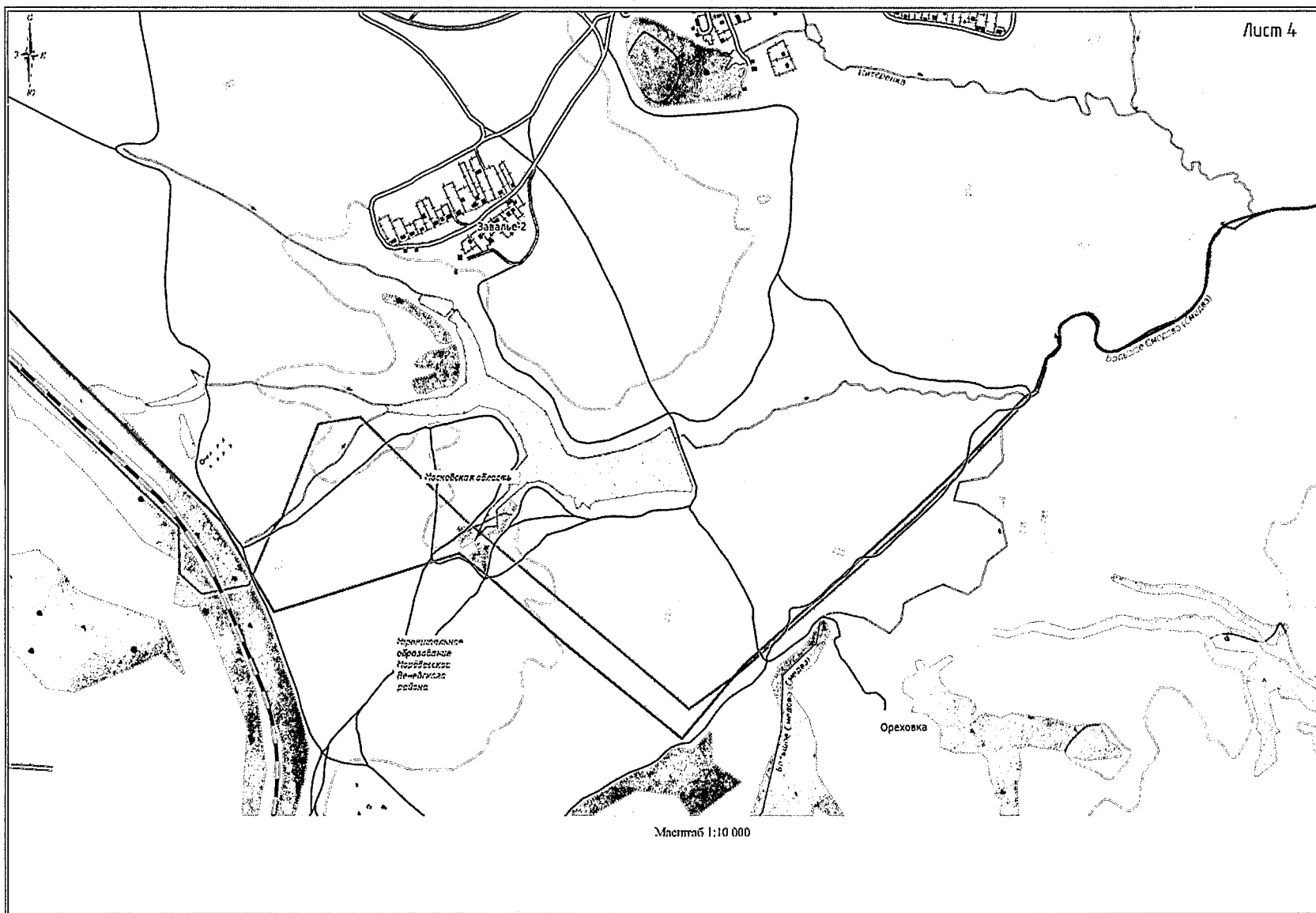
**КАРТОГРАММА РАСПОЛОЖЕНИЯ ЛИСТОВ ПЛАНА ГРАНИЦЫ МУНИЦИПАЛЬНОГО ОБРАЗОВАНИЯ
ВЕНЕВСКИЙ РАЙОН**

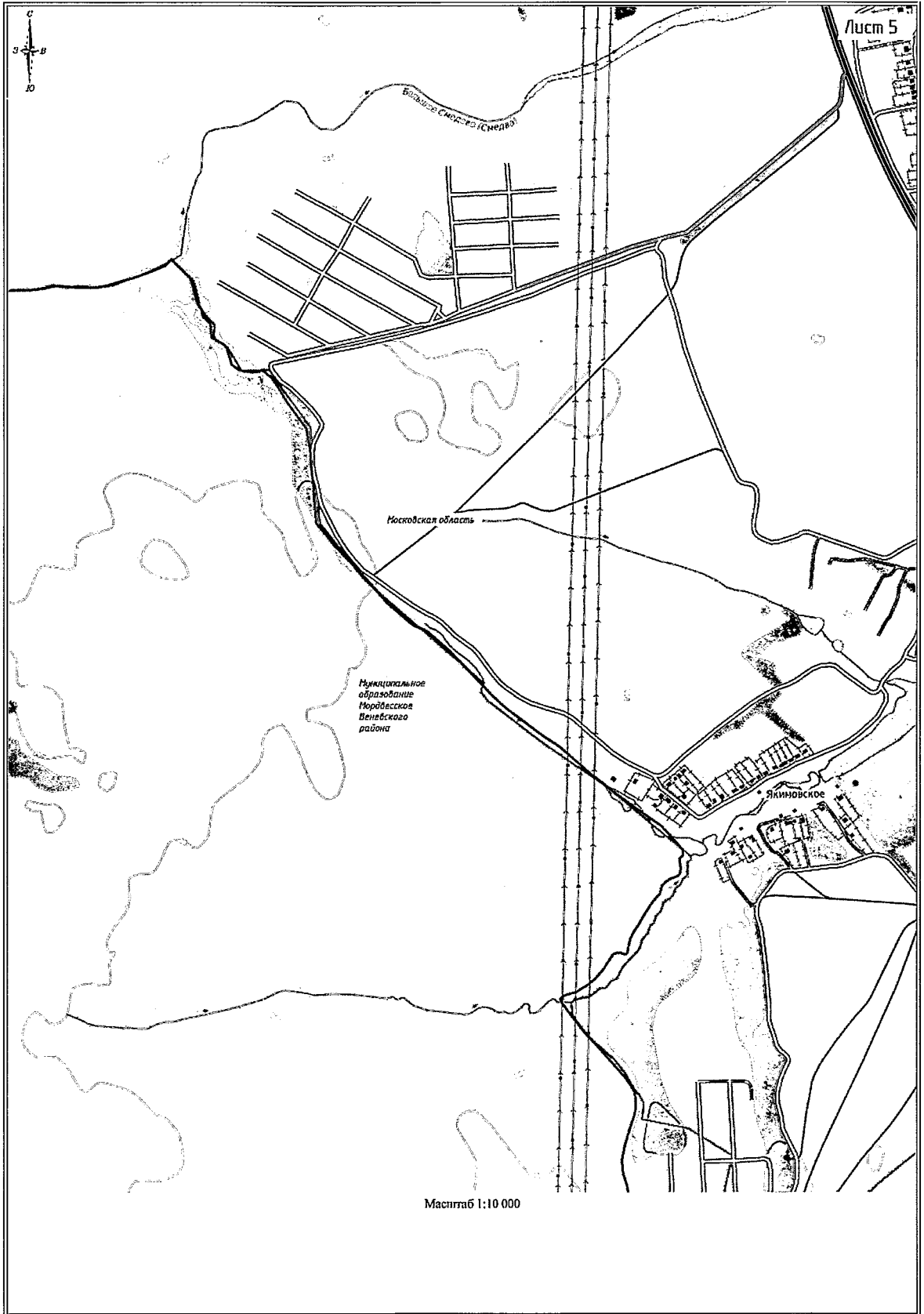


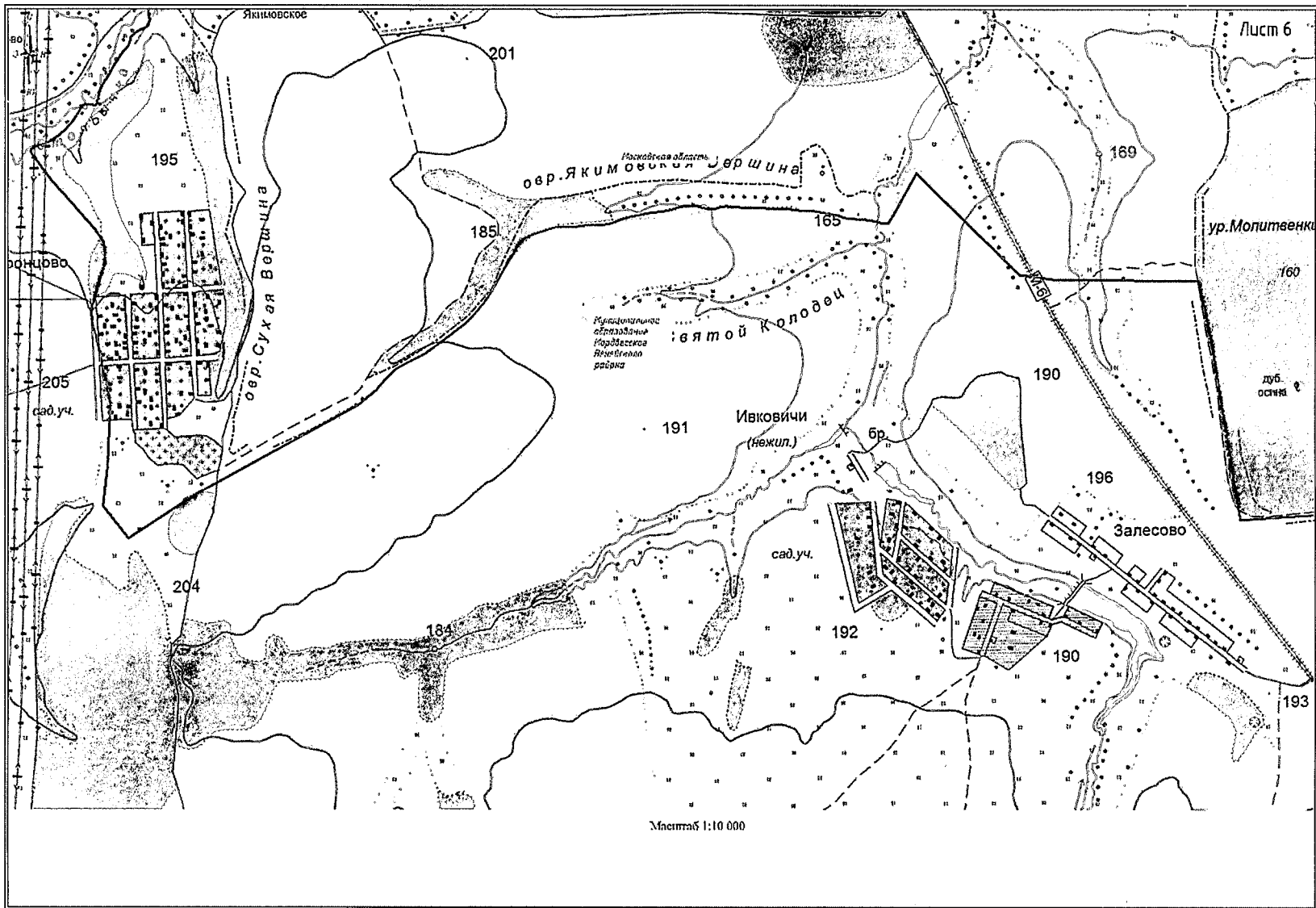


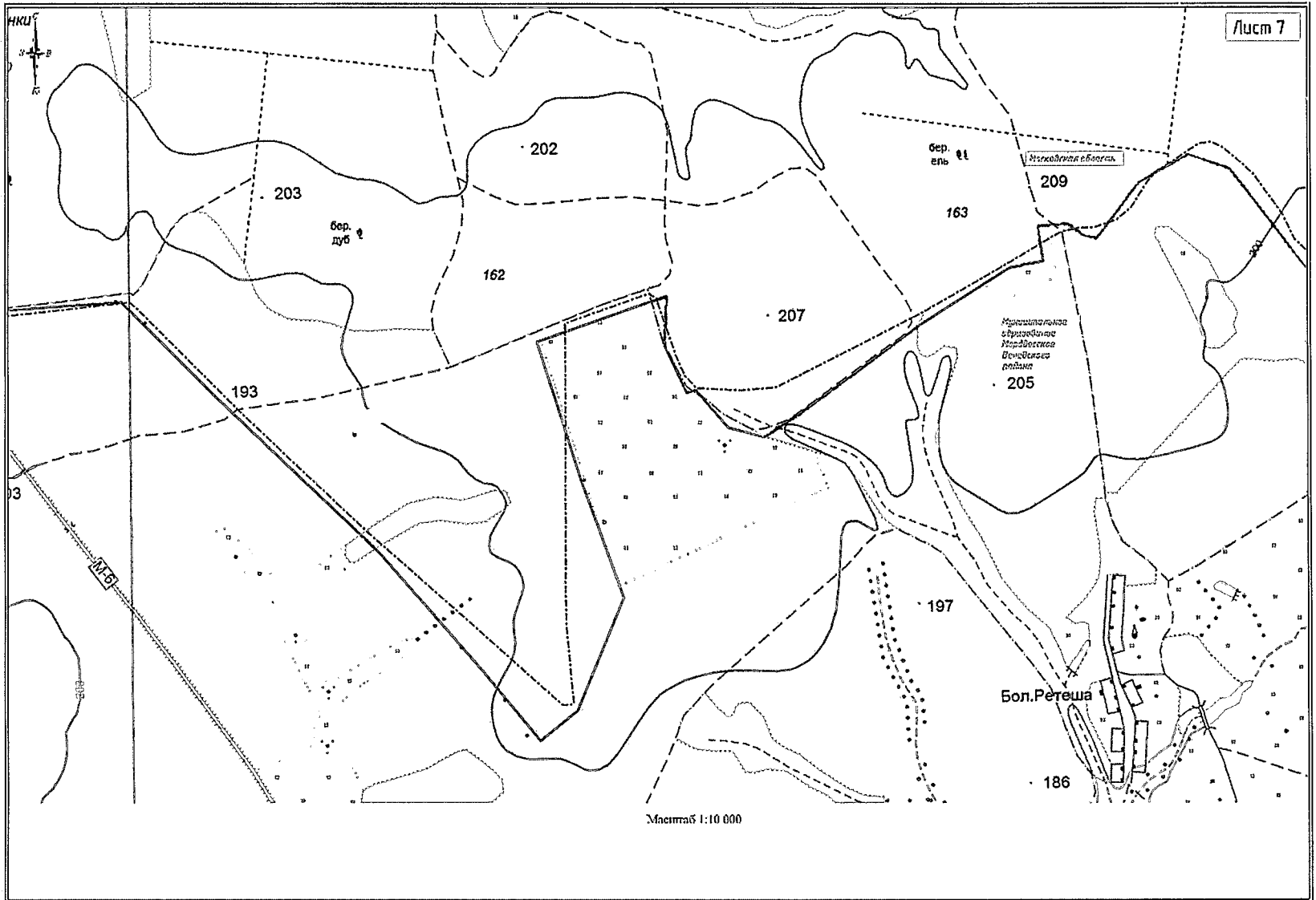


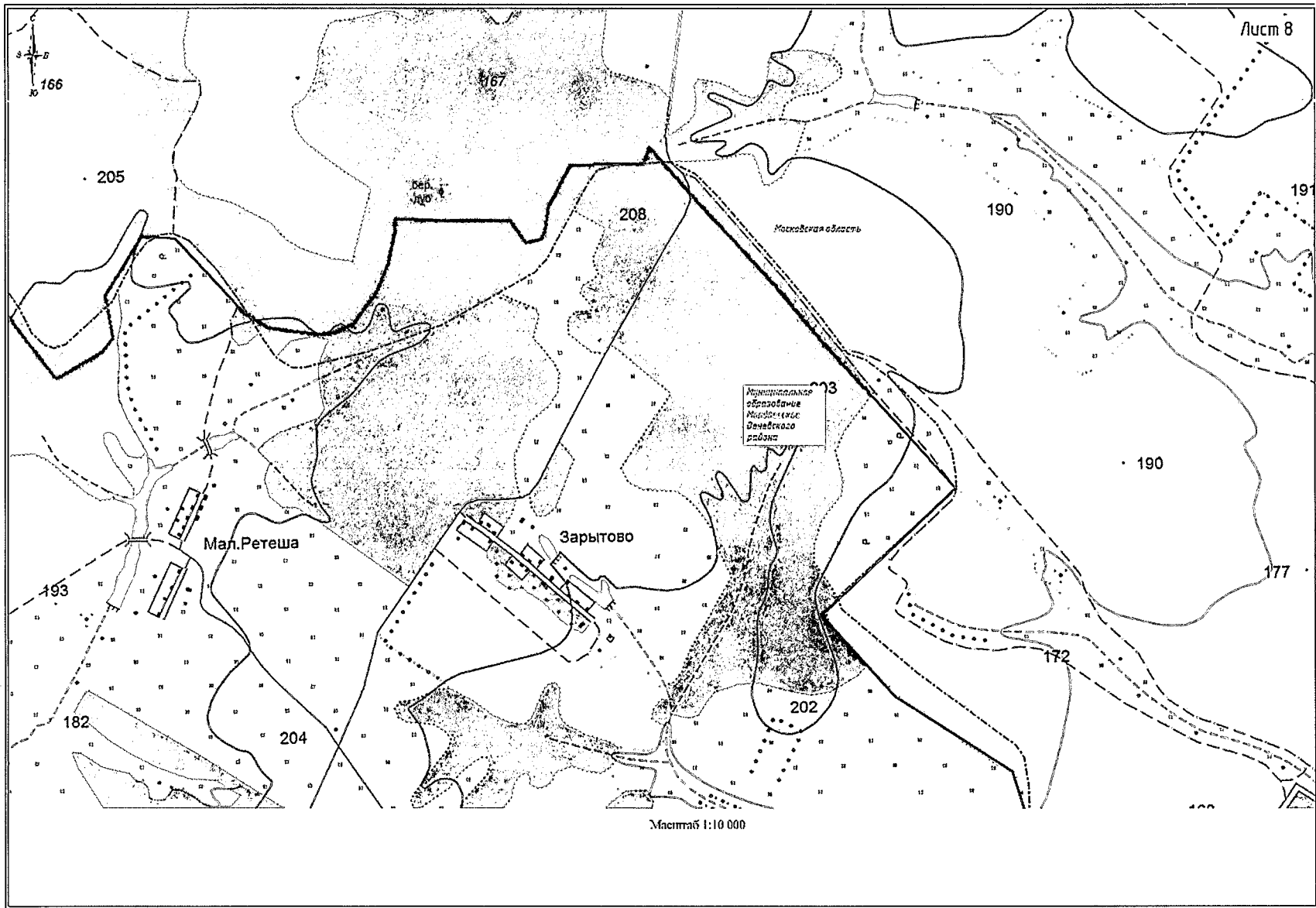




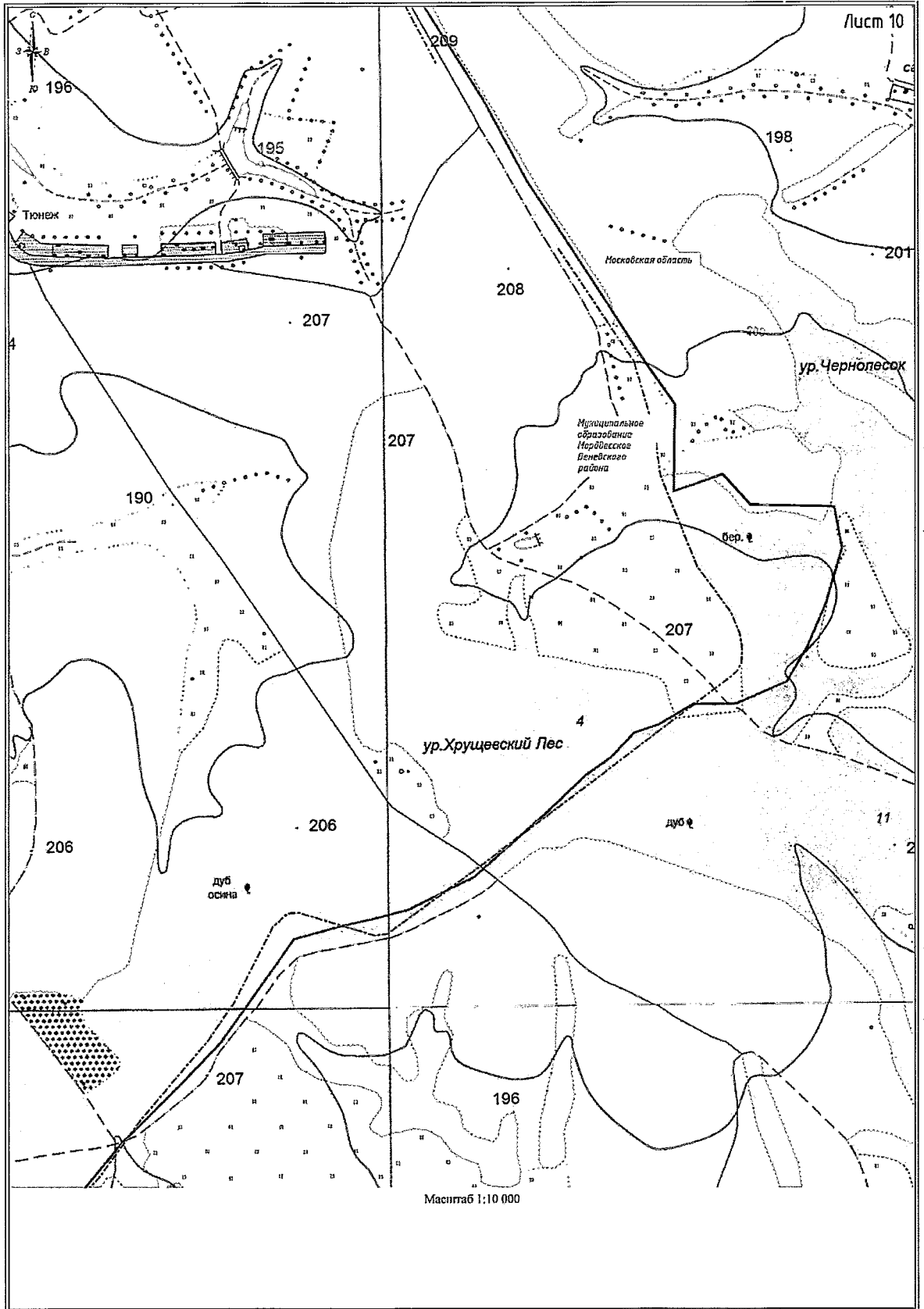


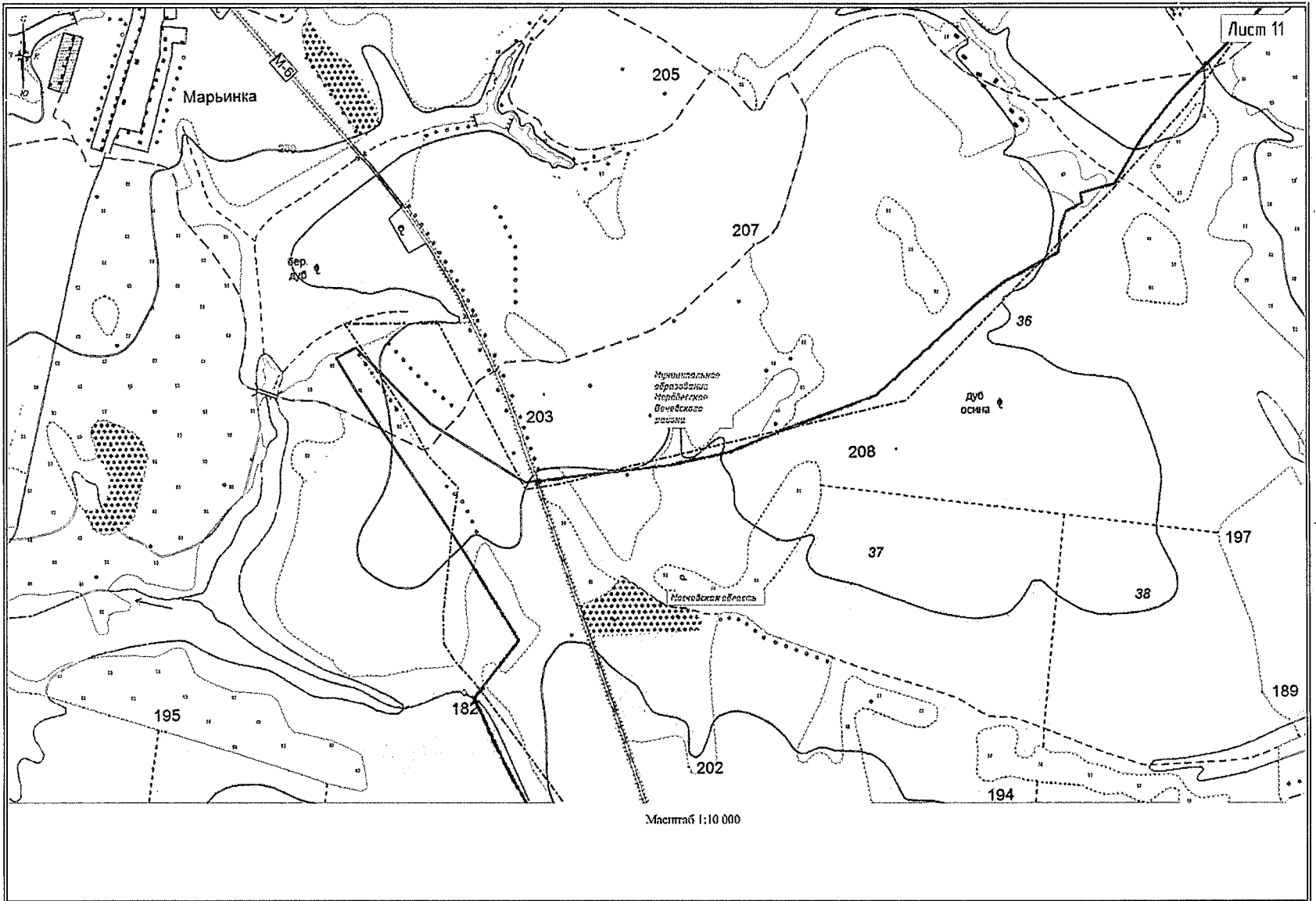


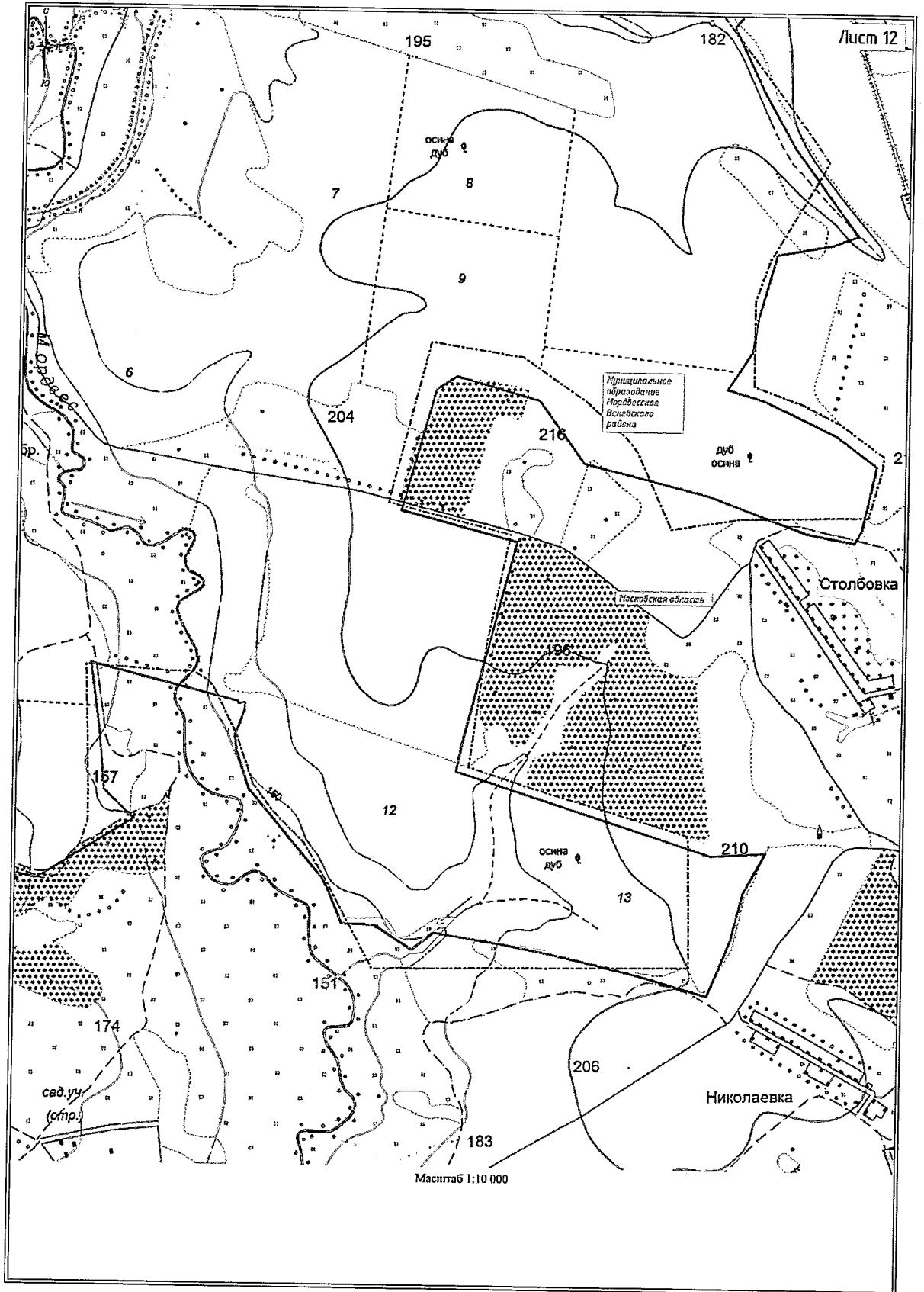


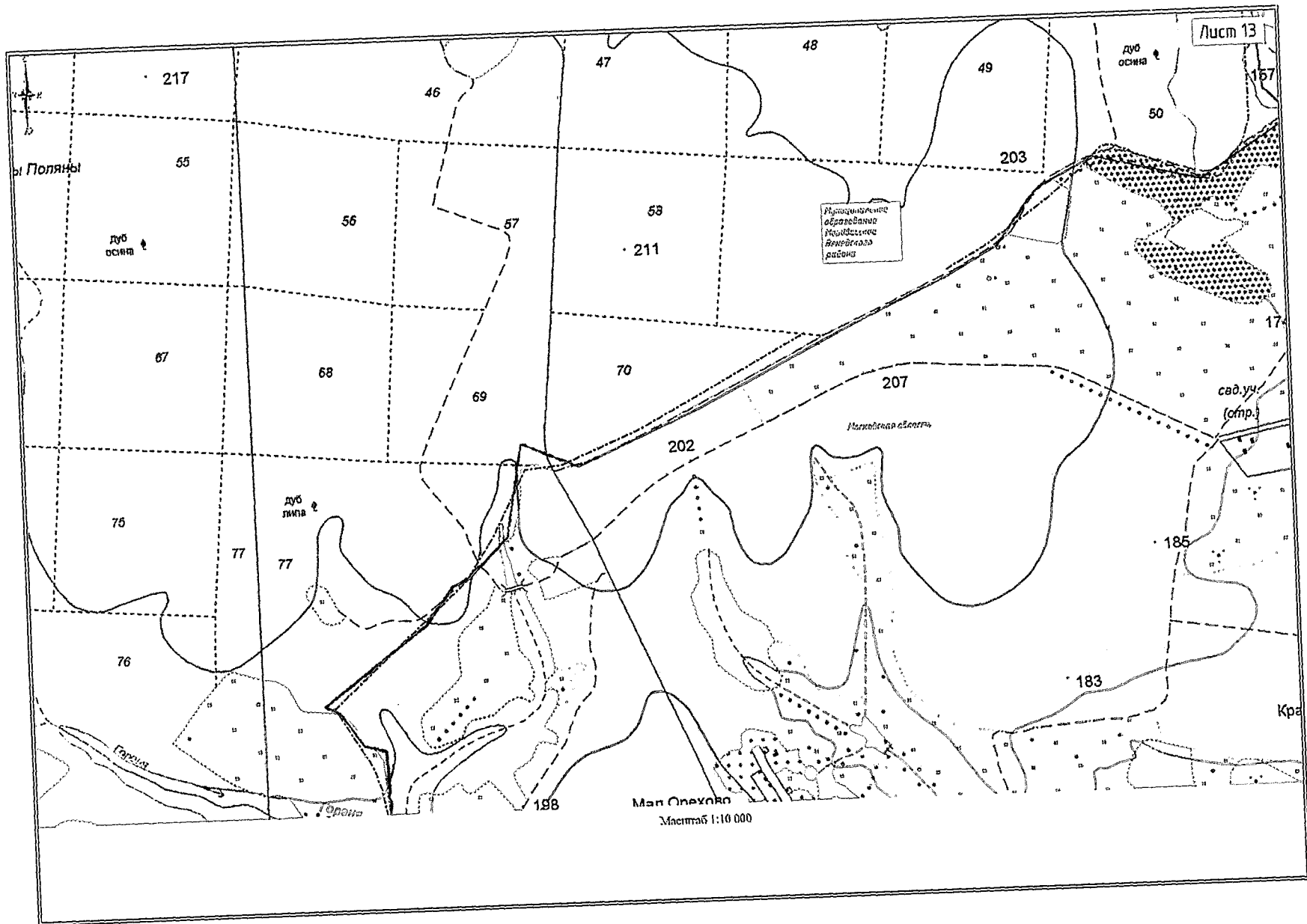


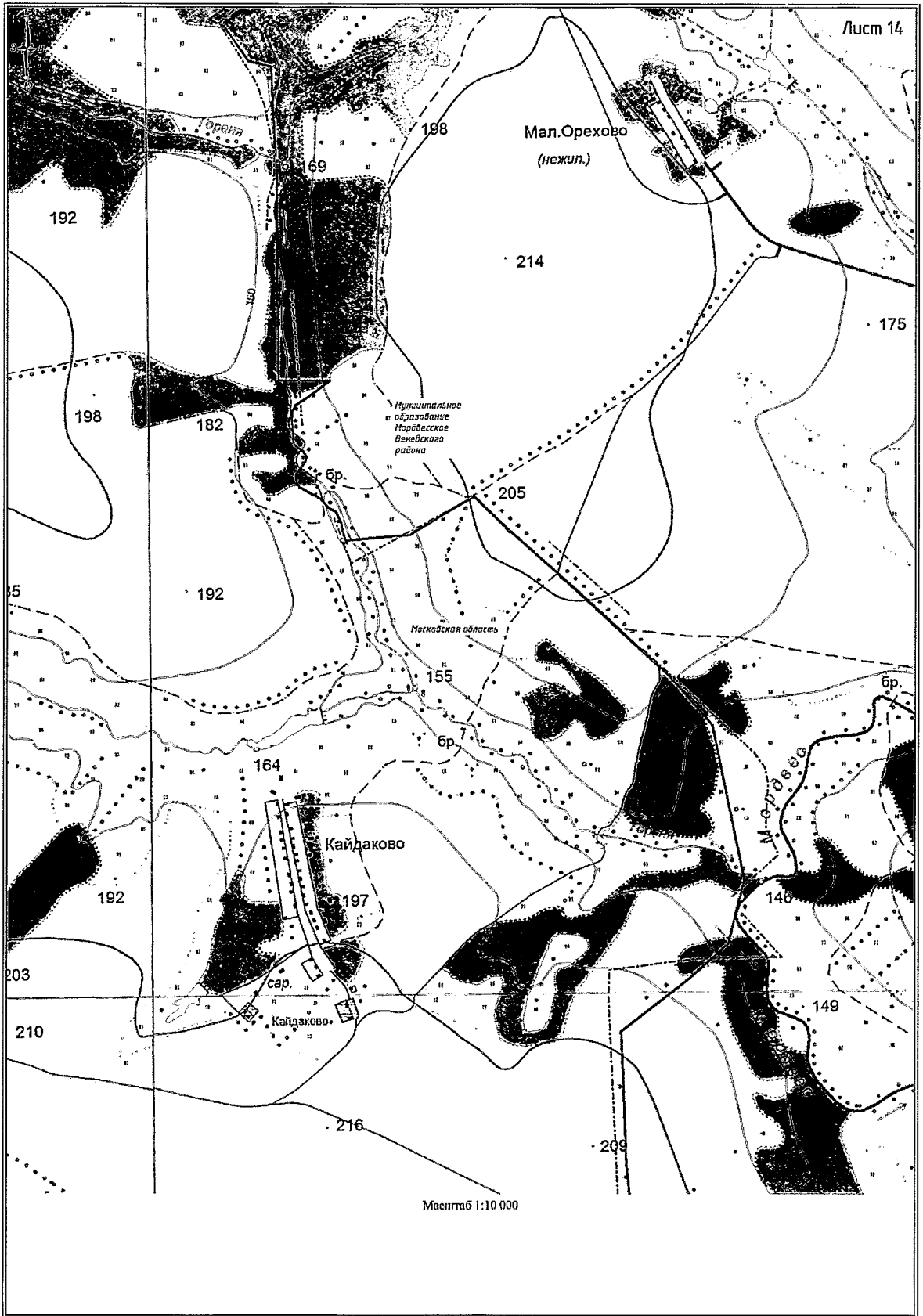


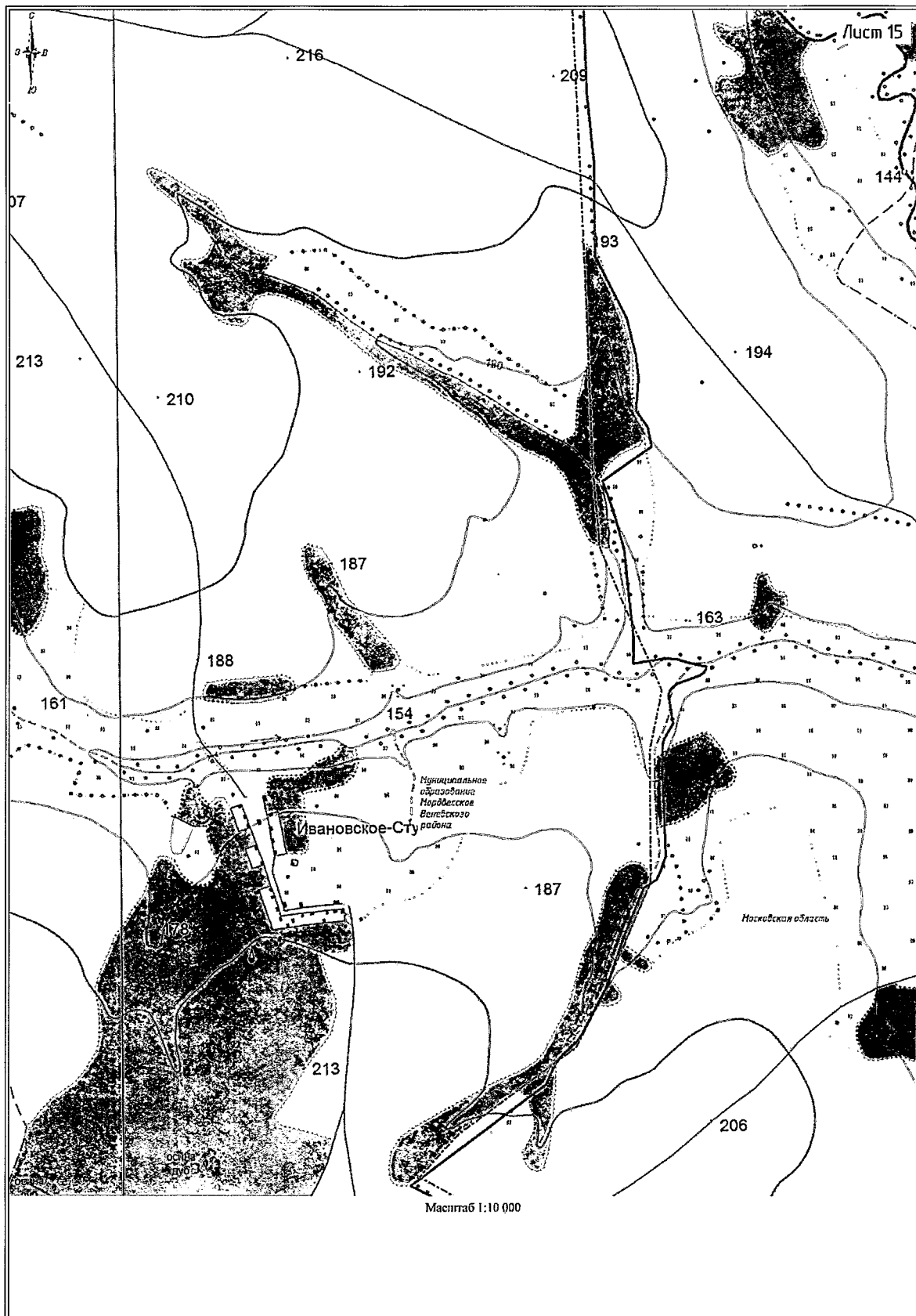


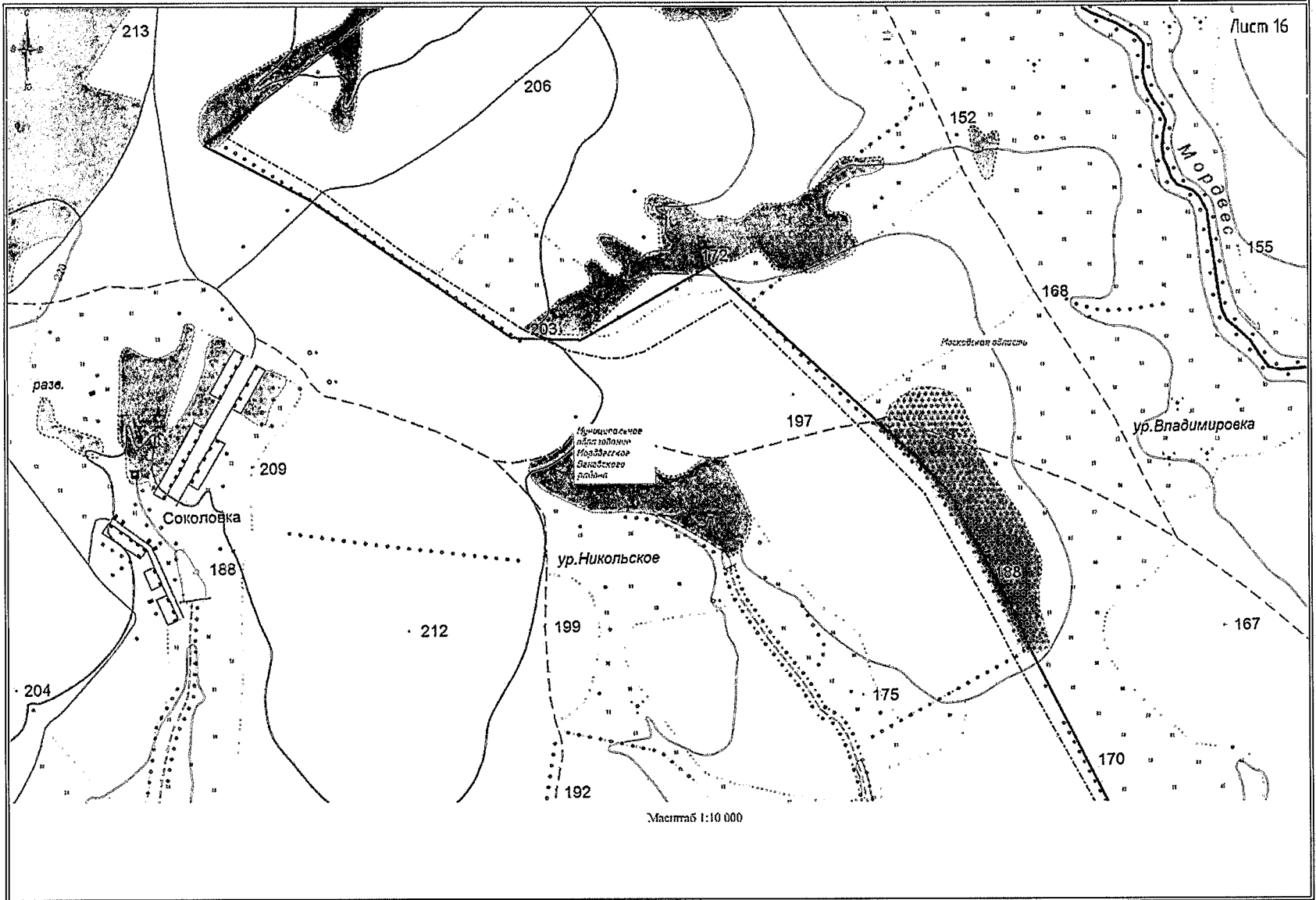


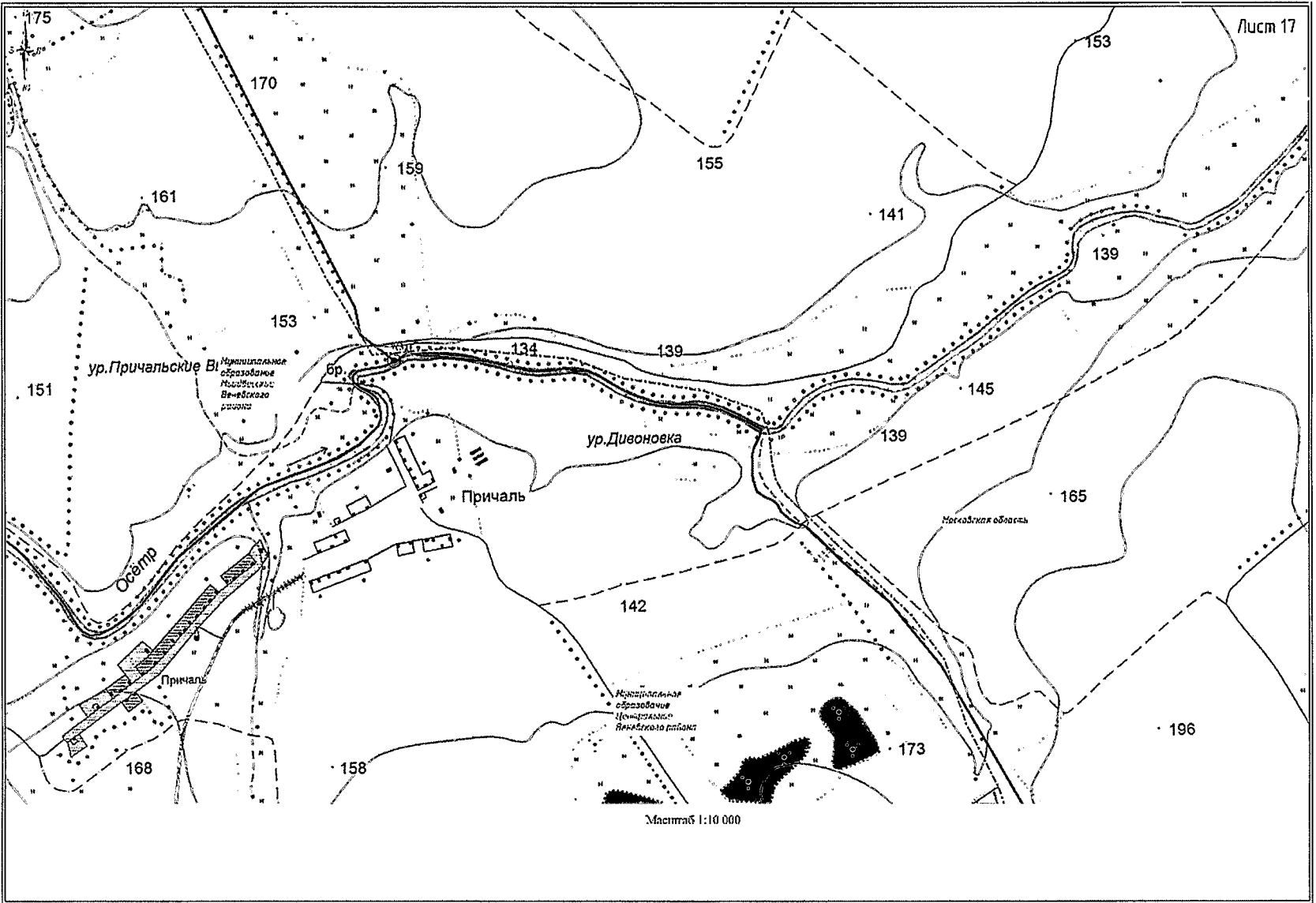


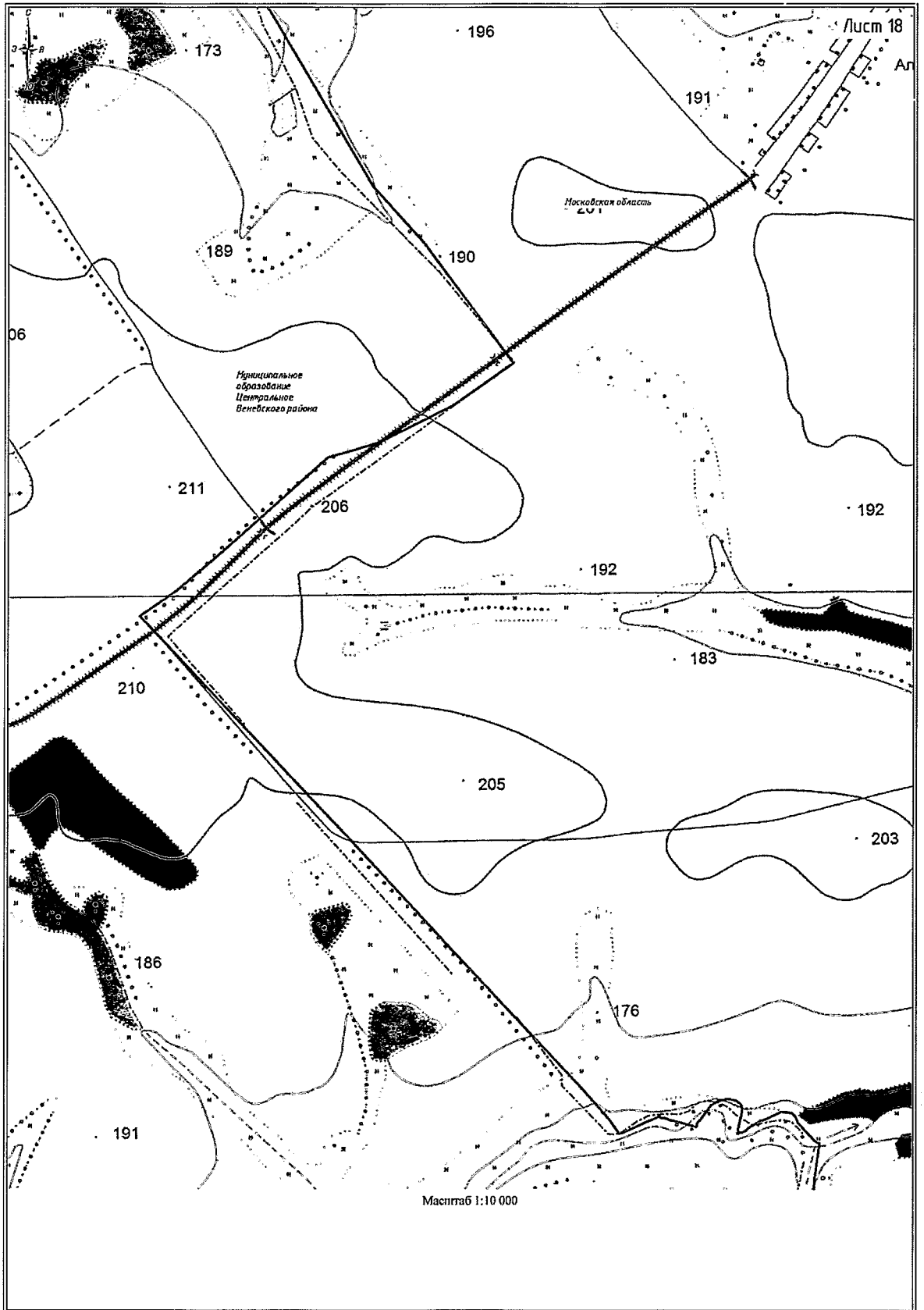


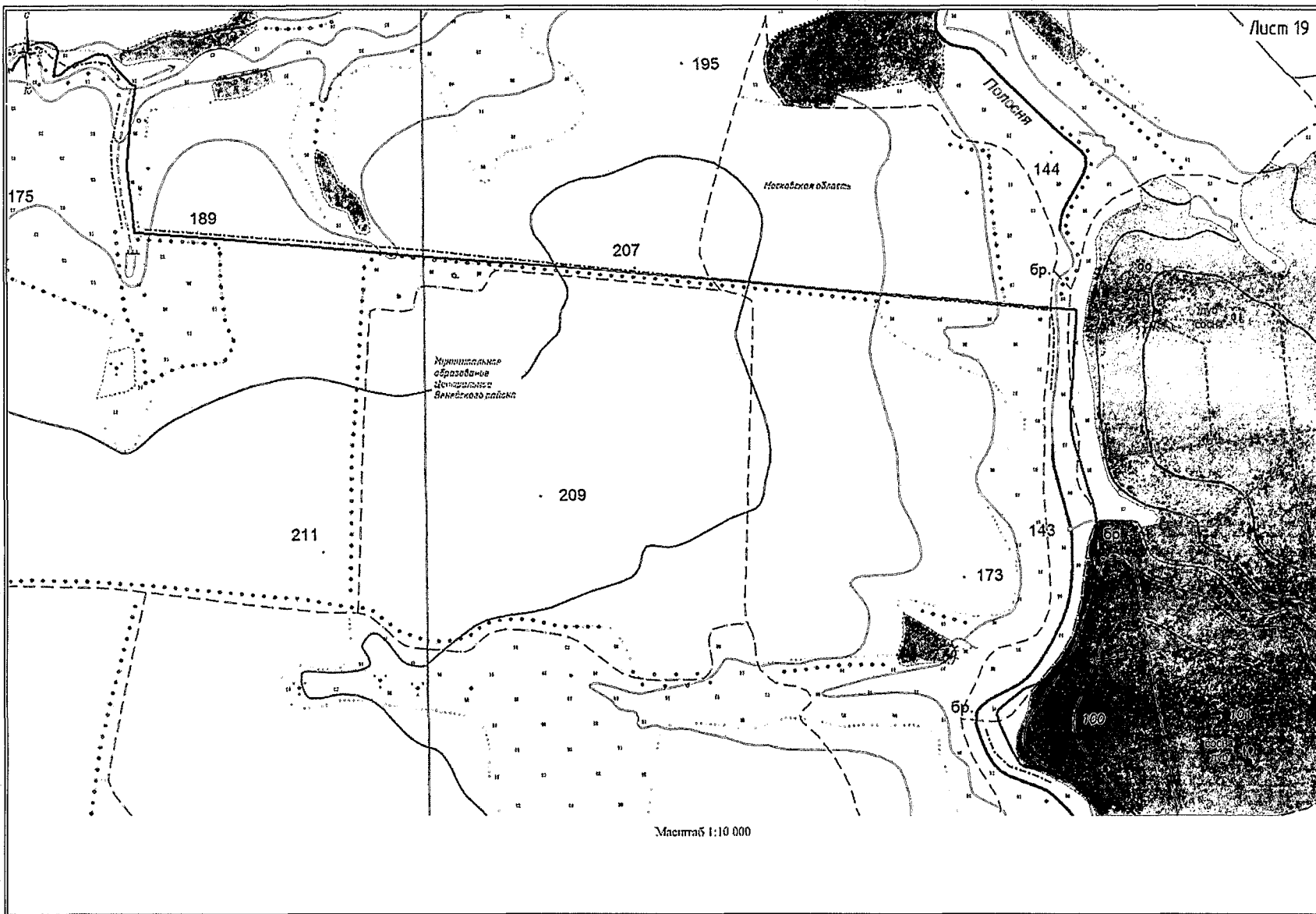


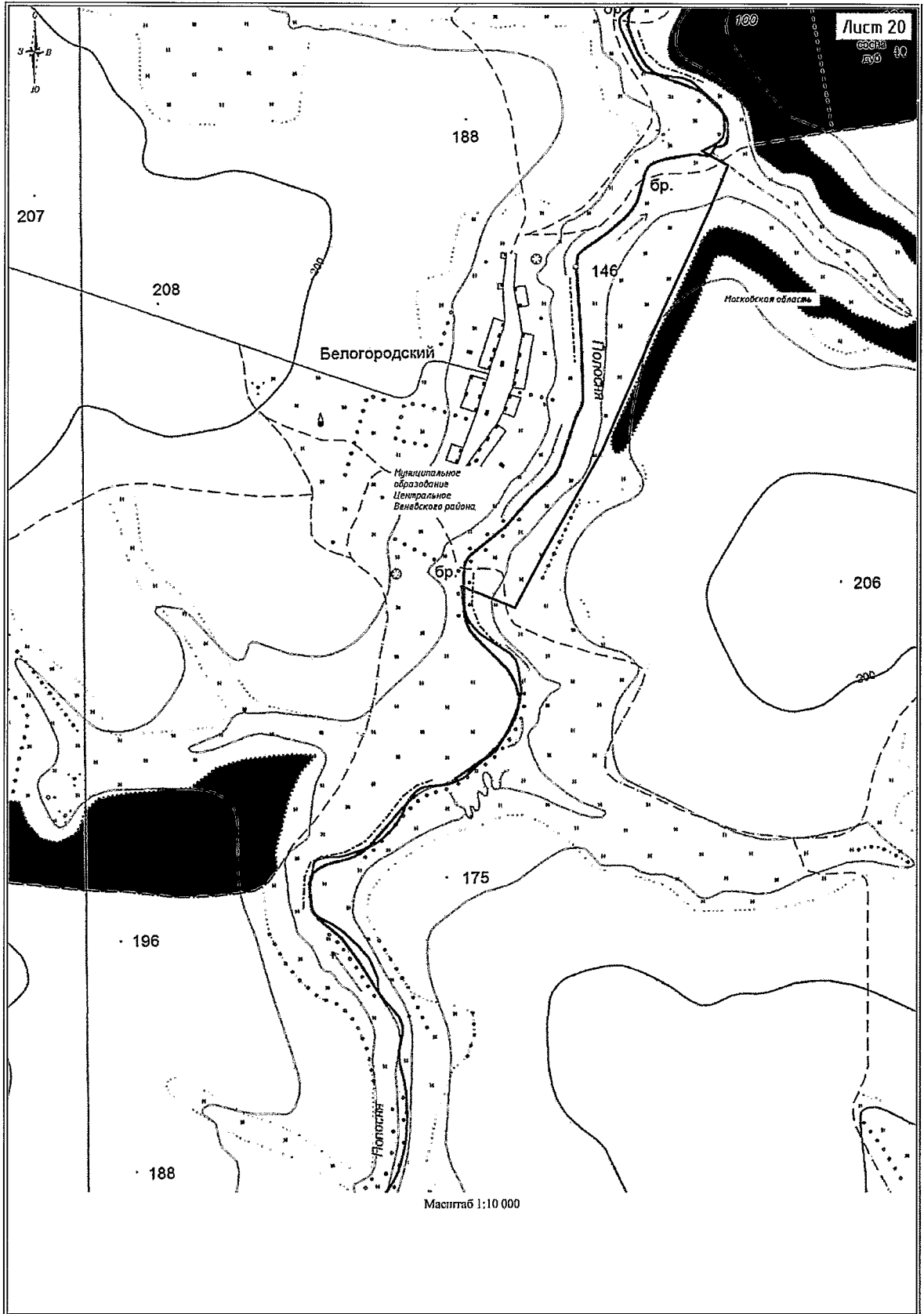


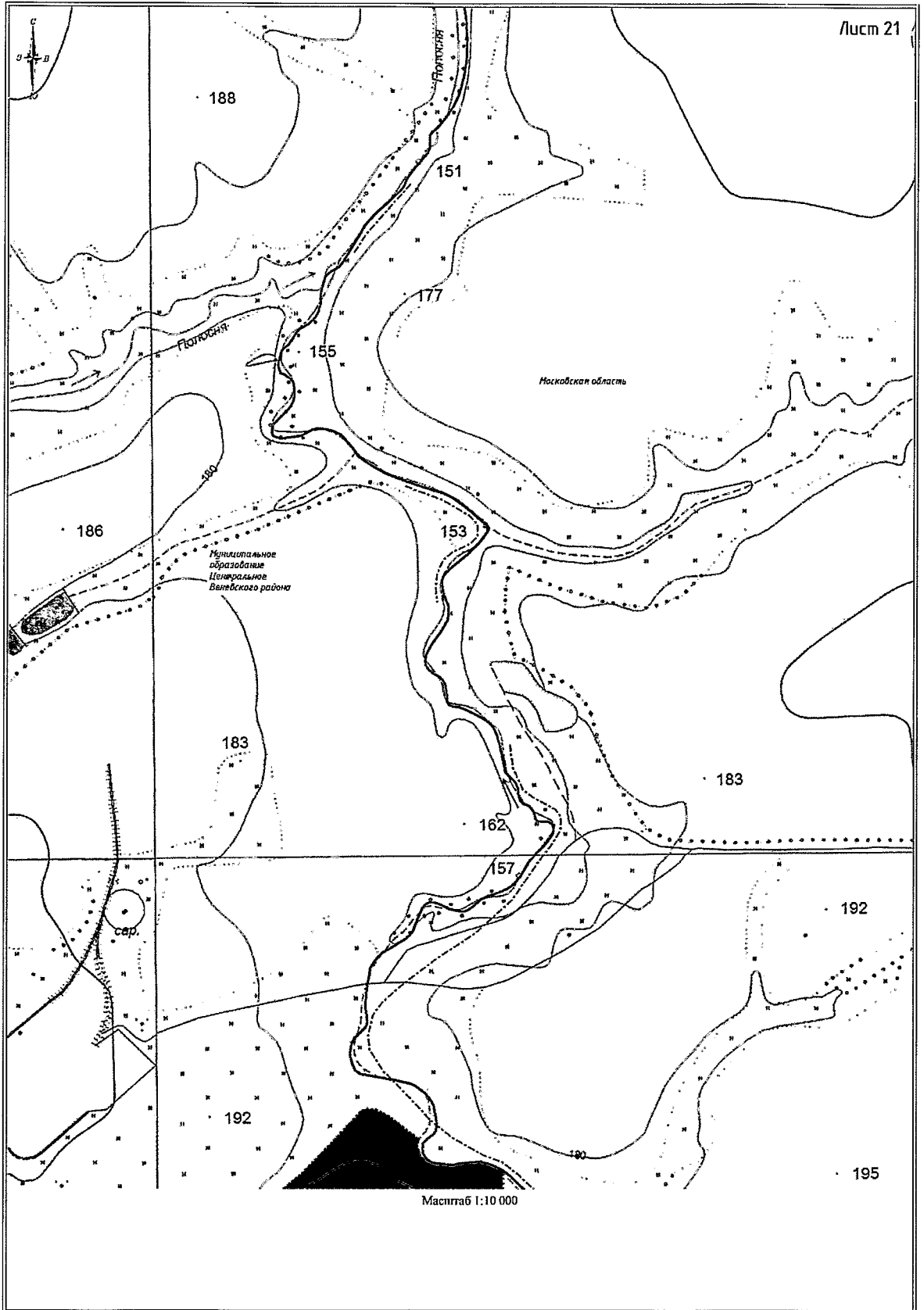


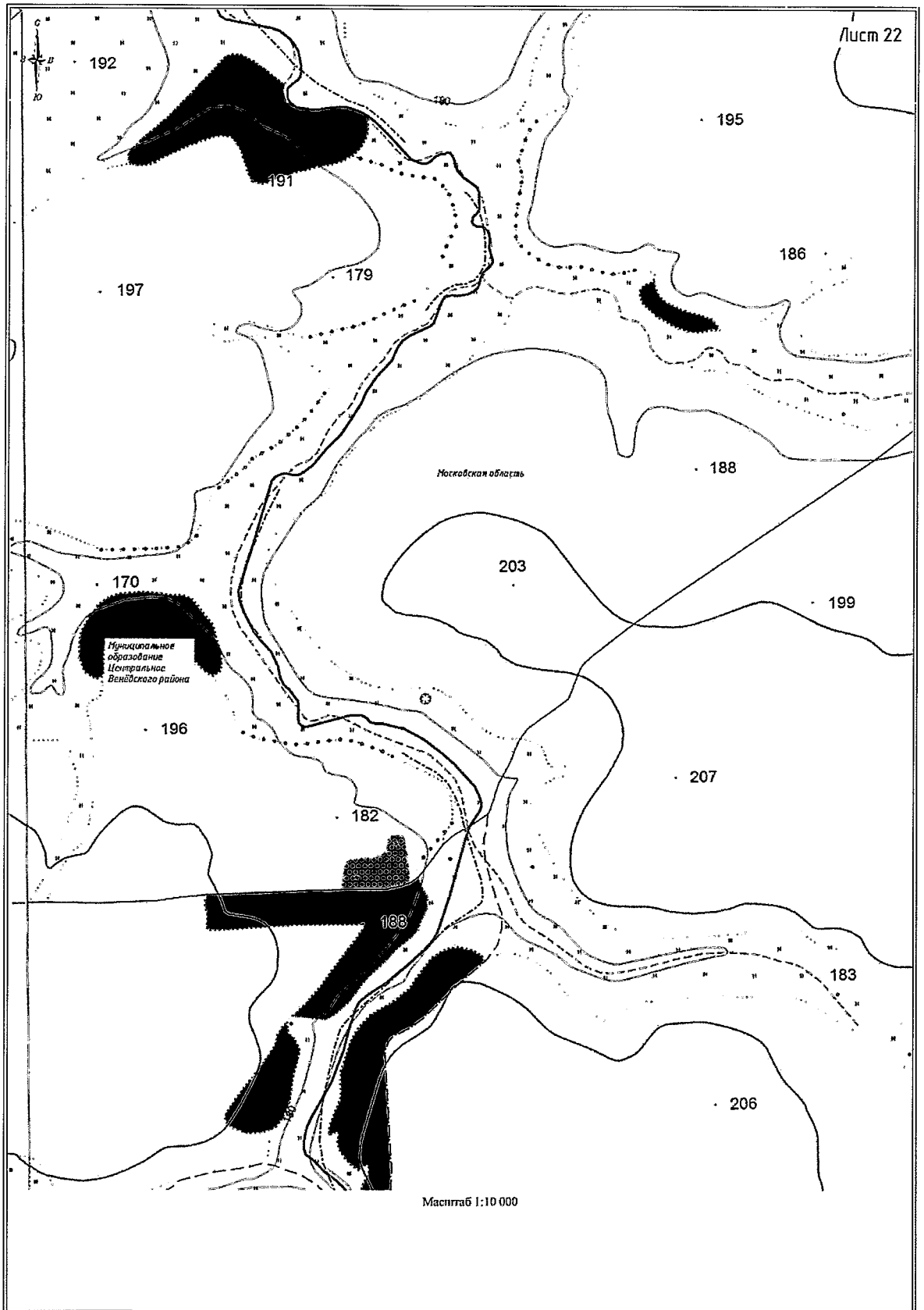


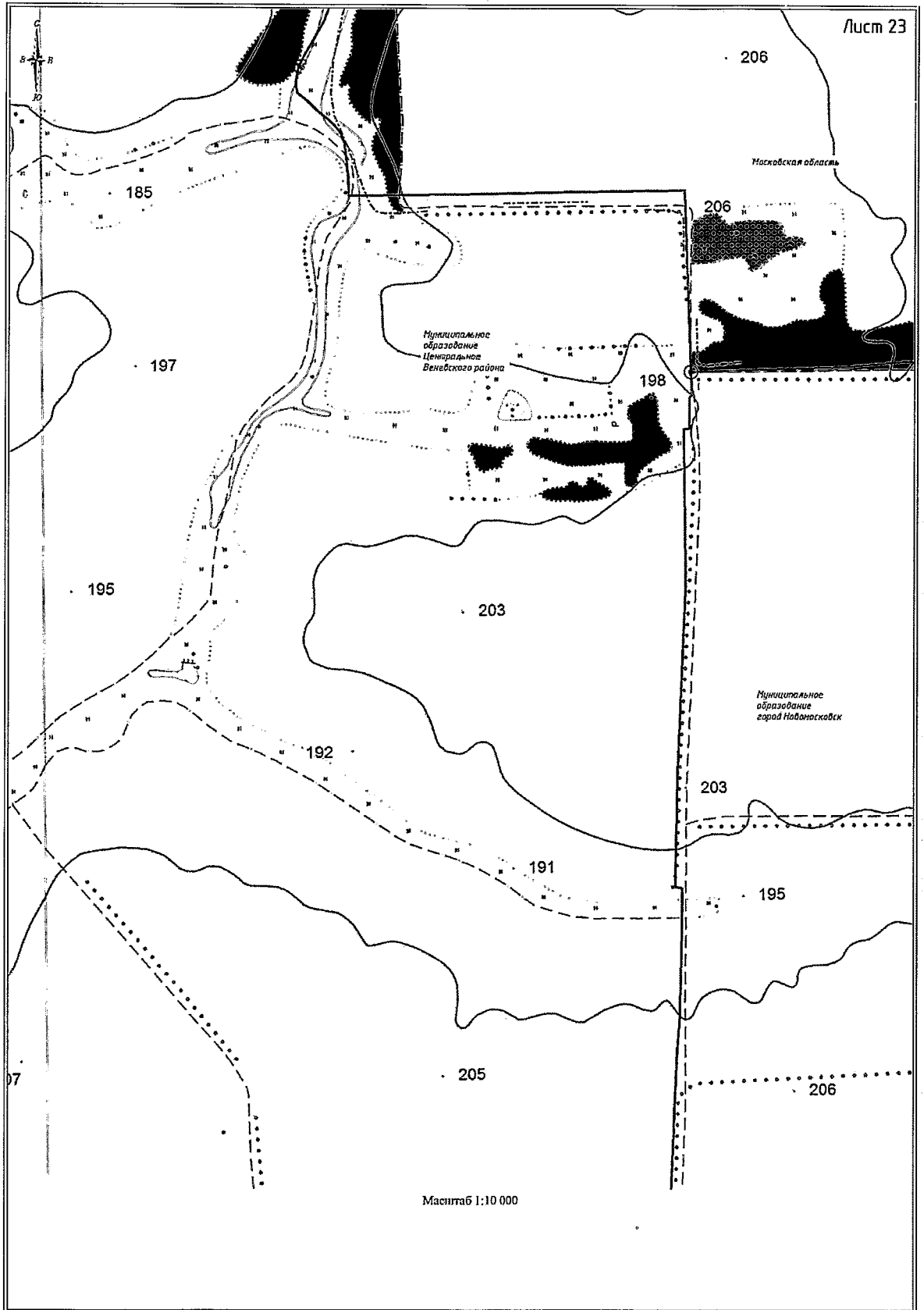


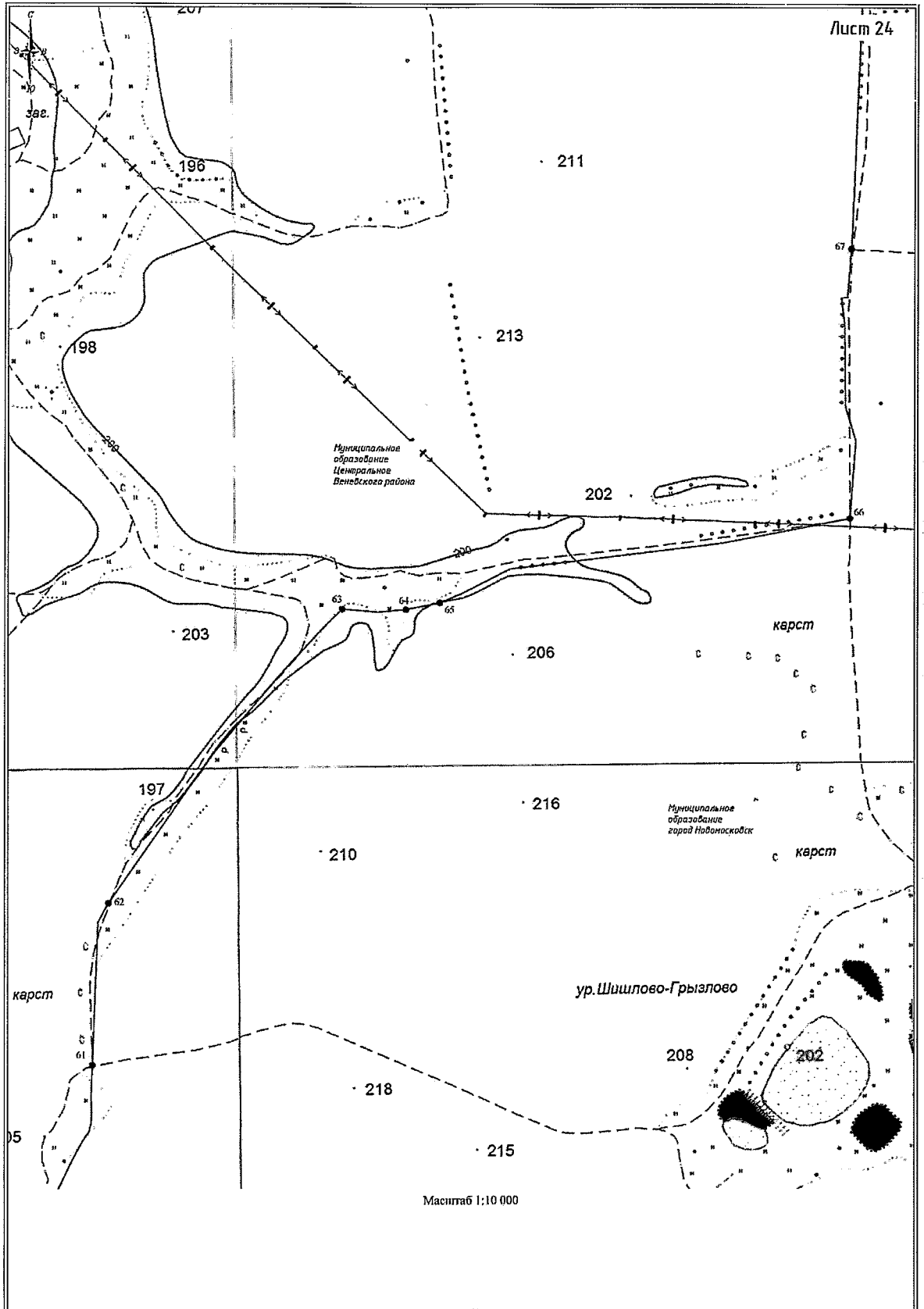


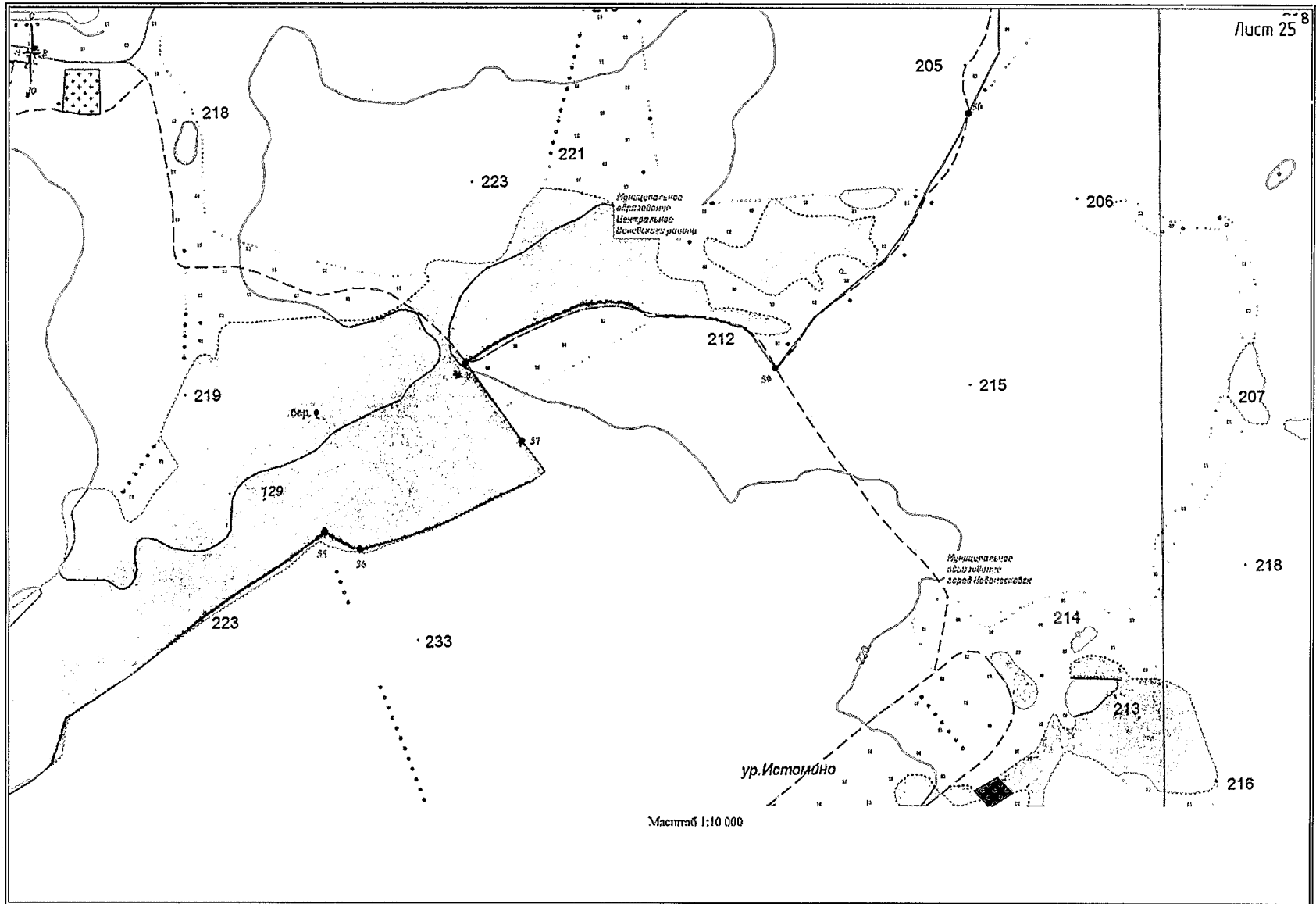


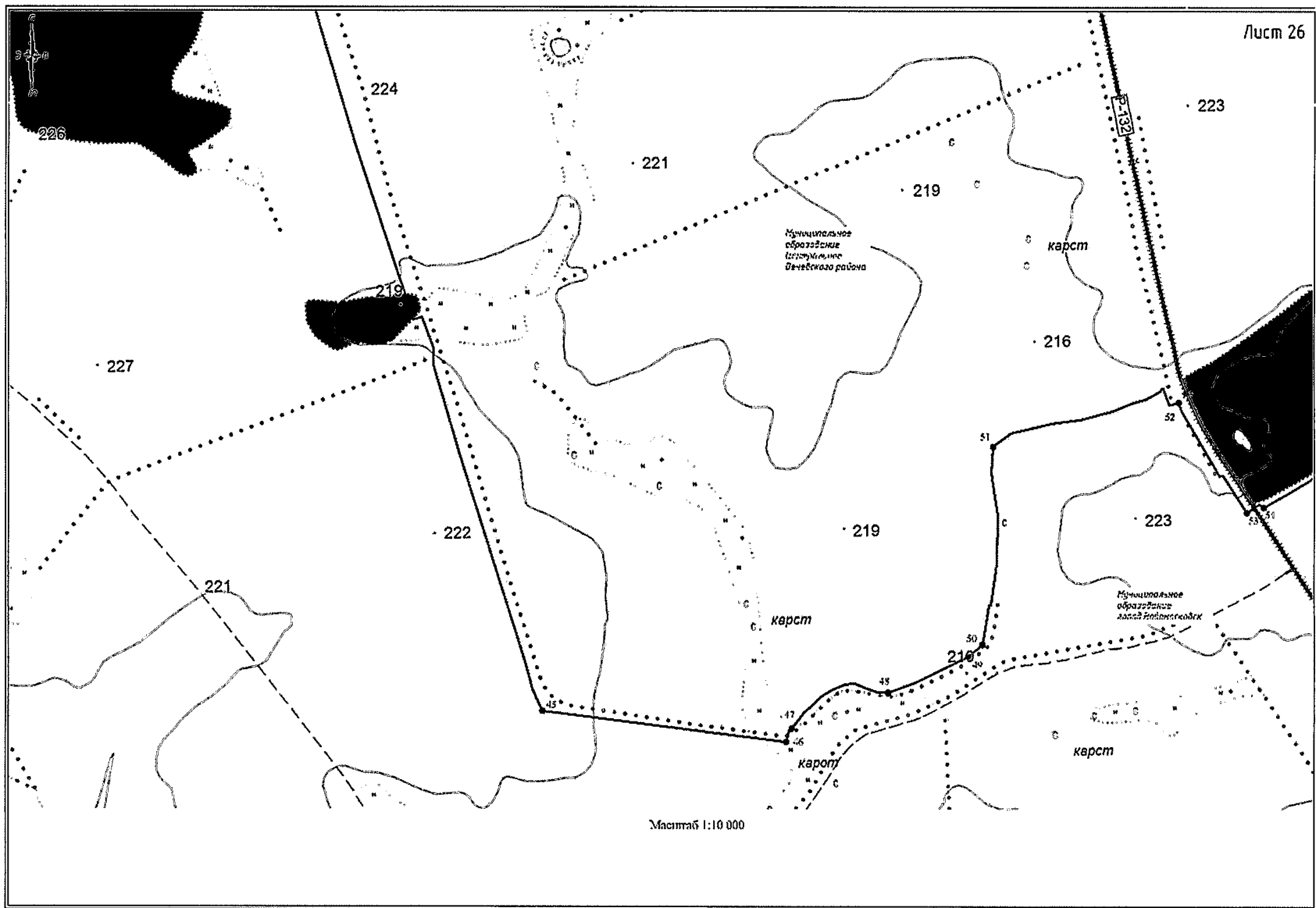


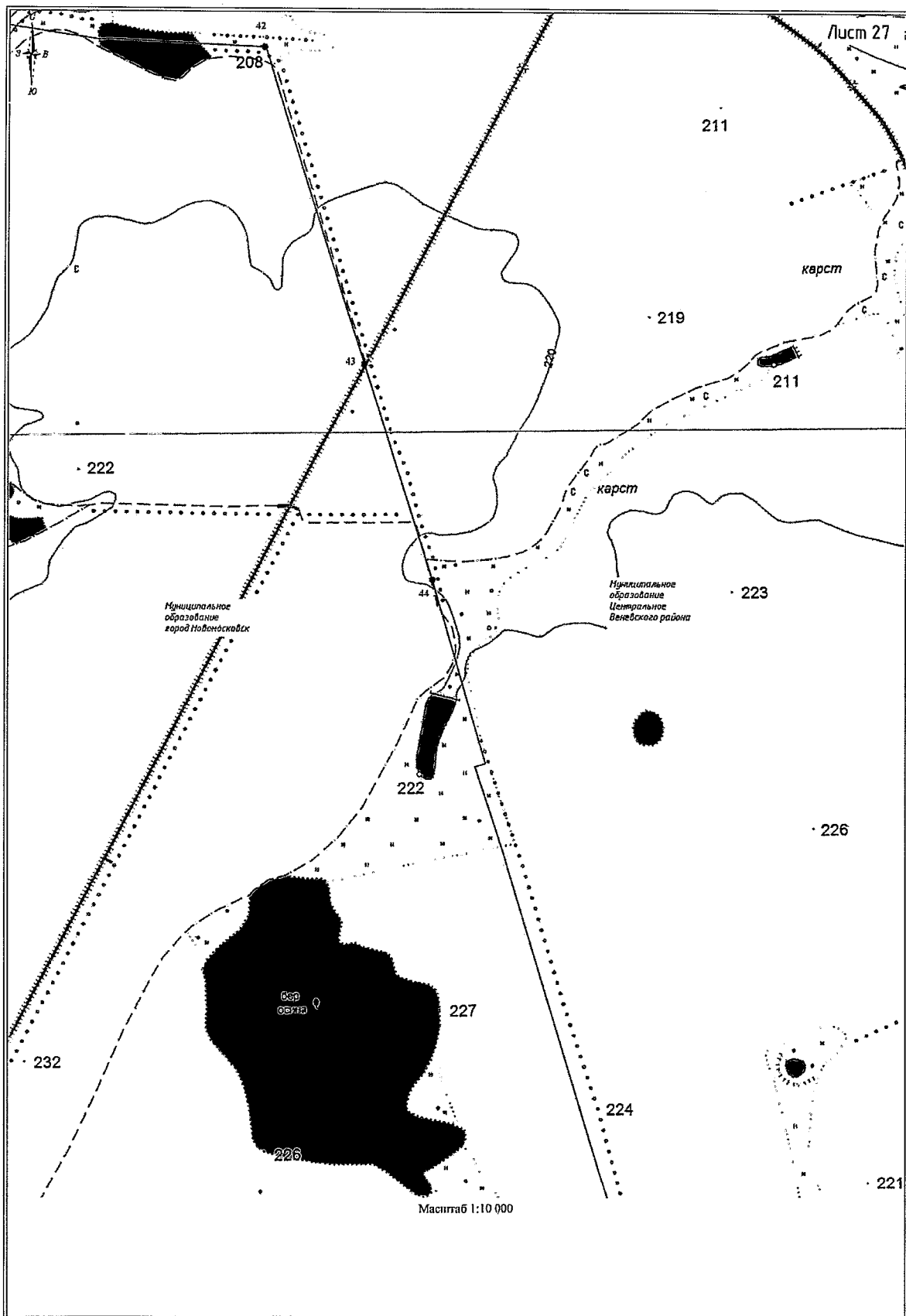


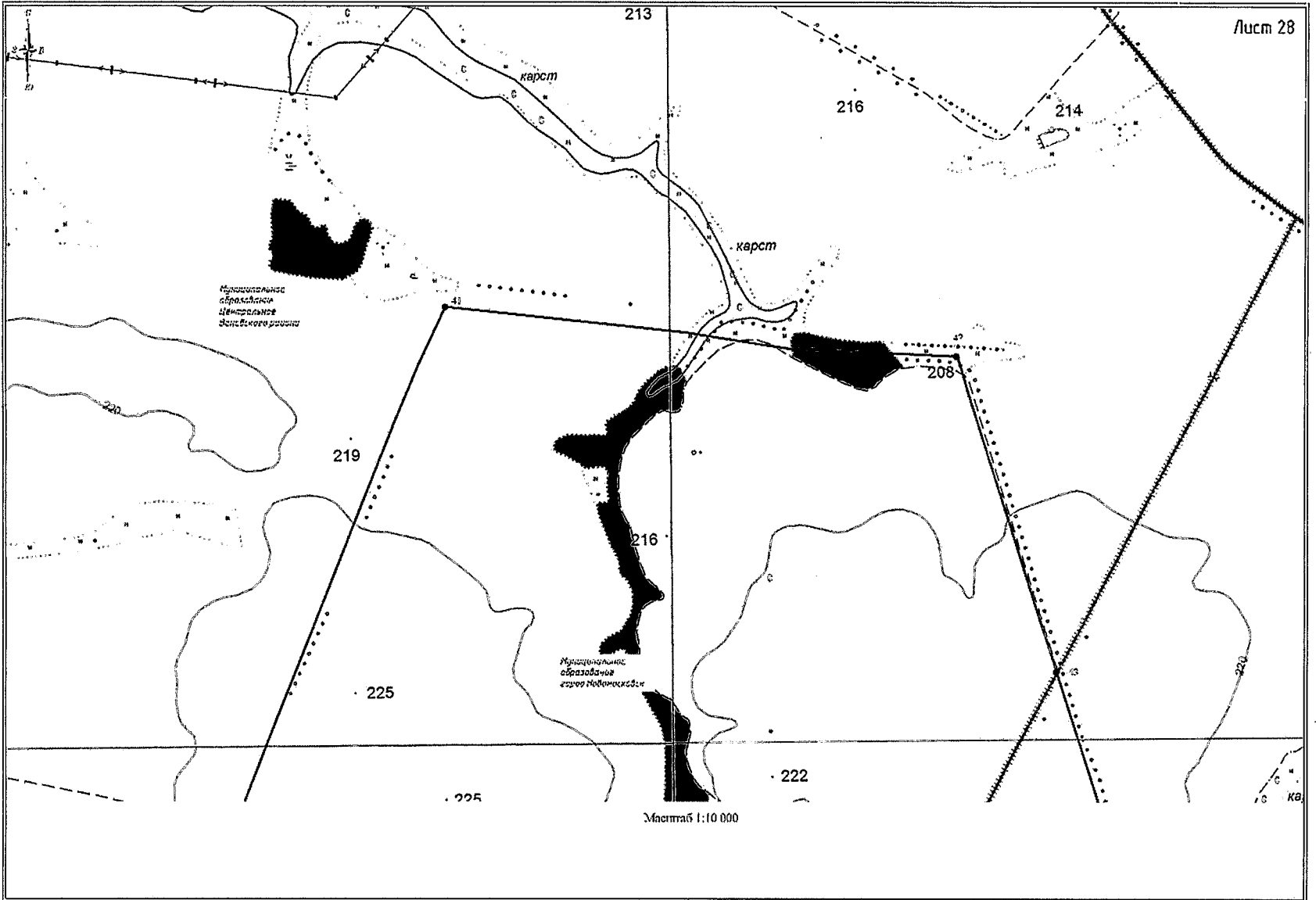


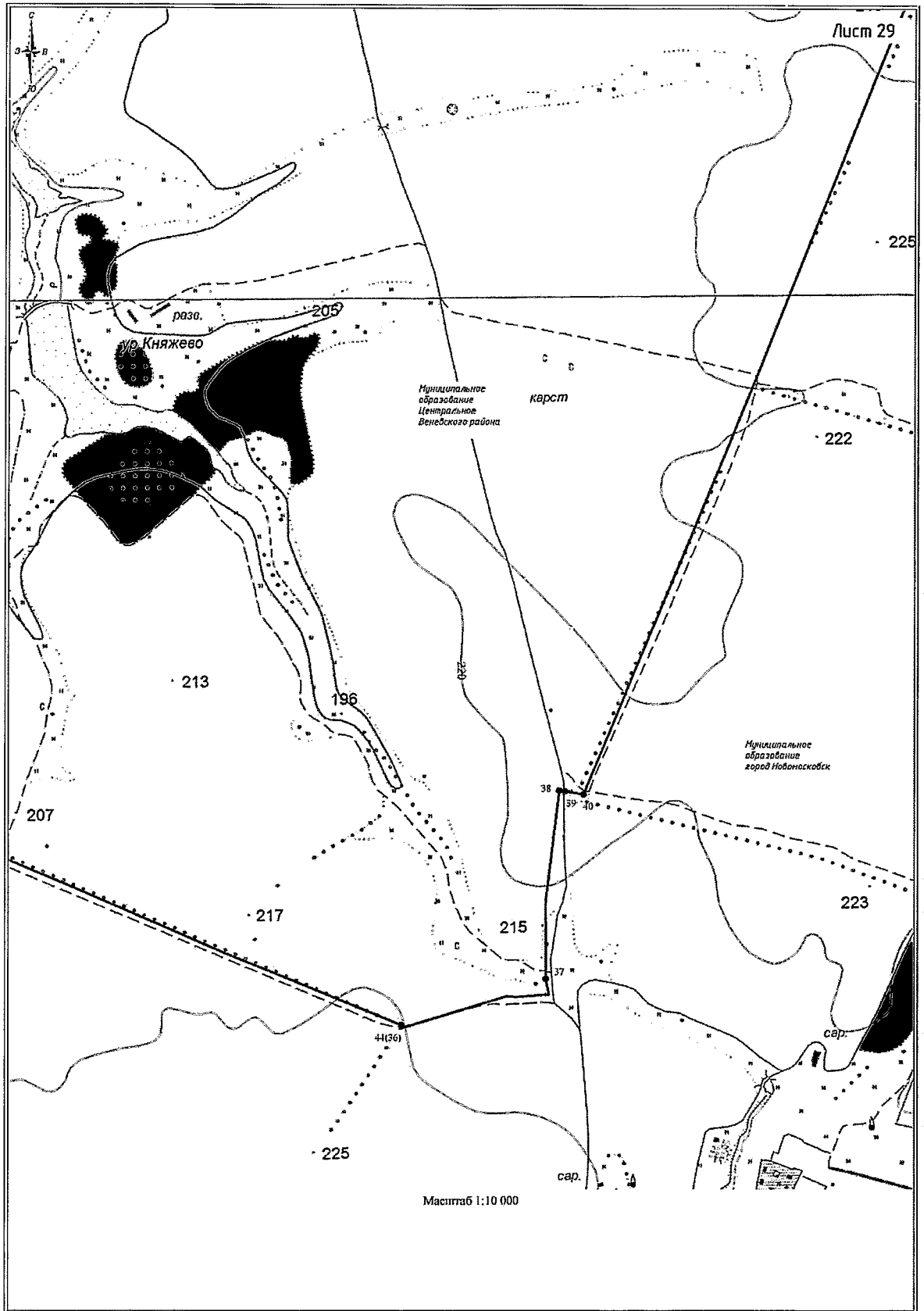


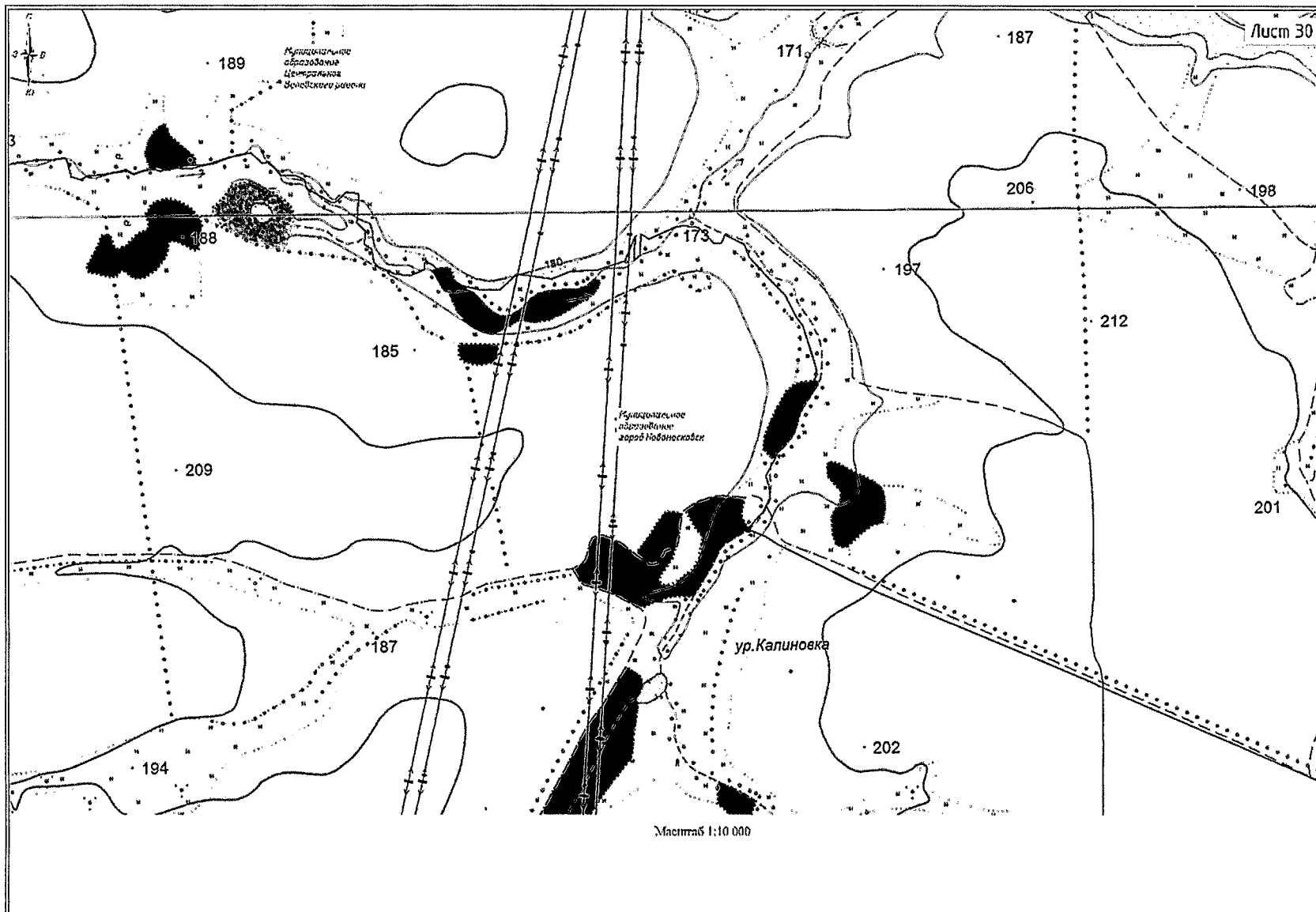


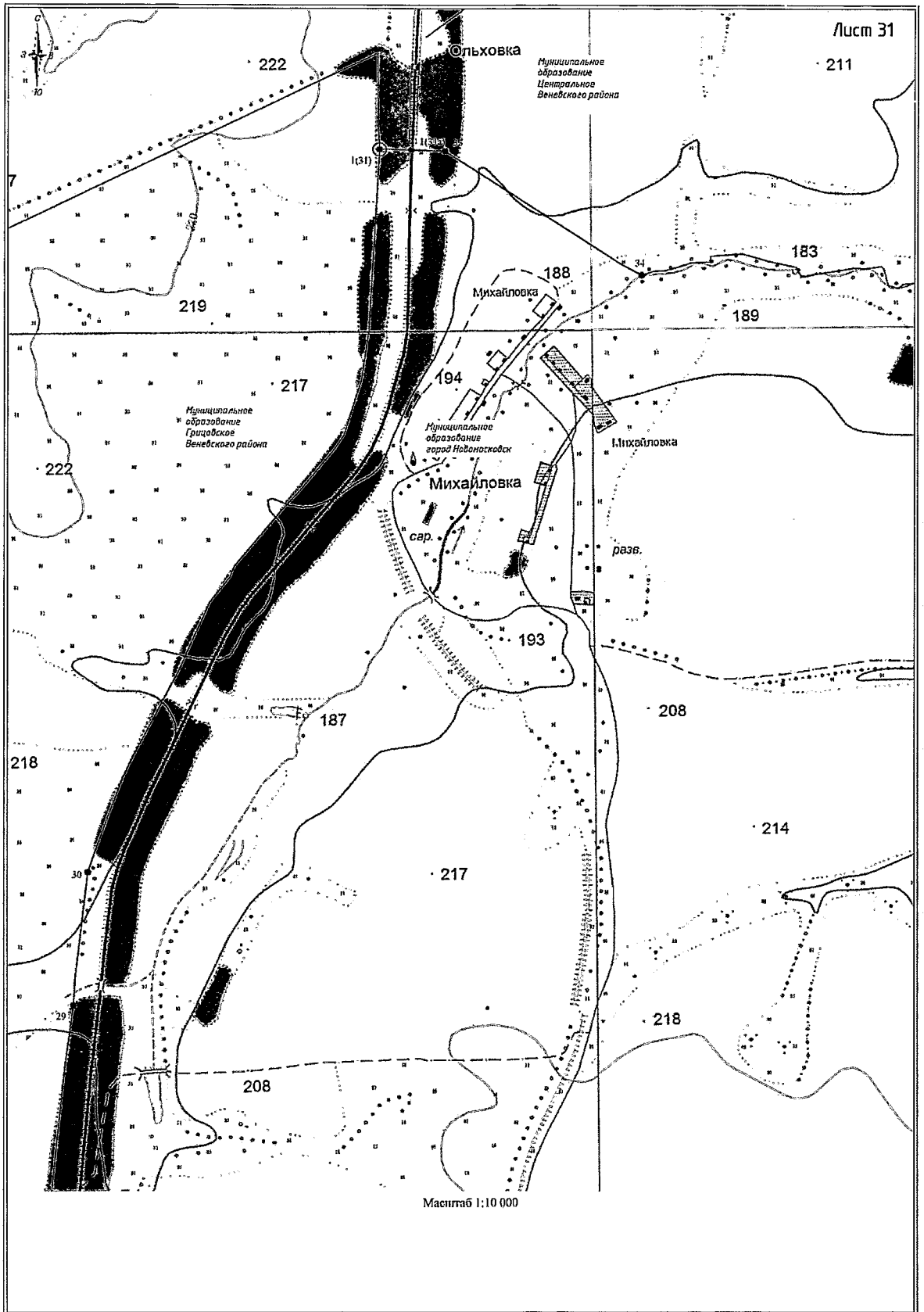


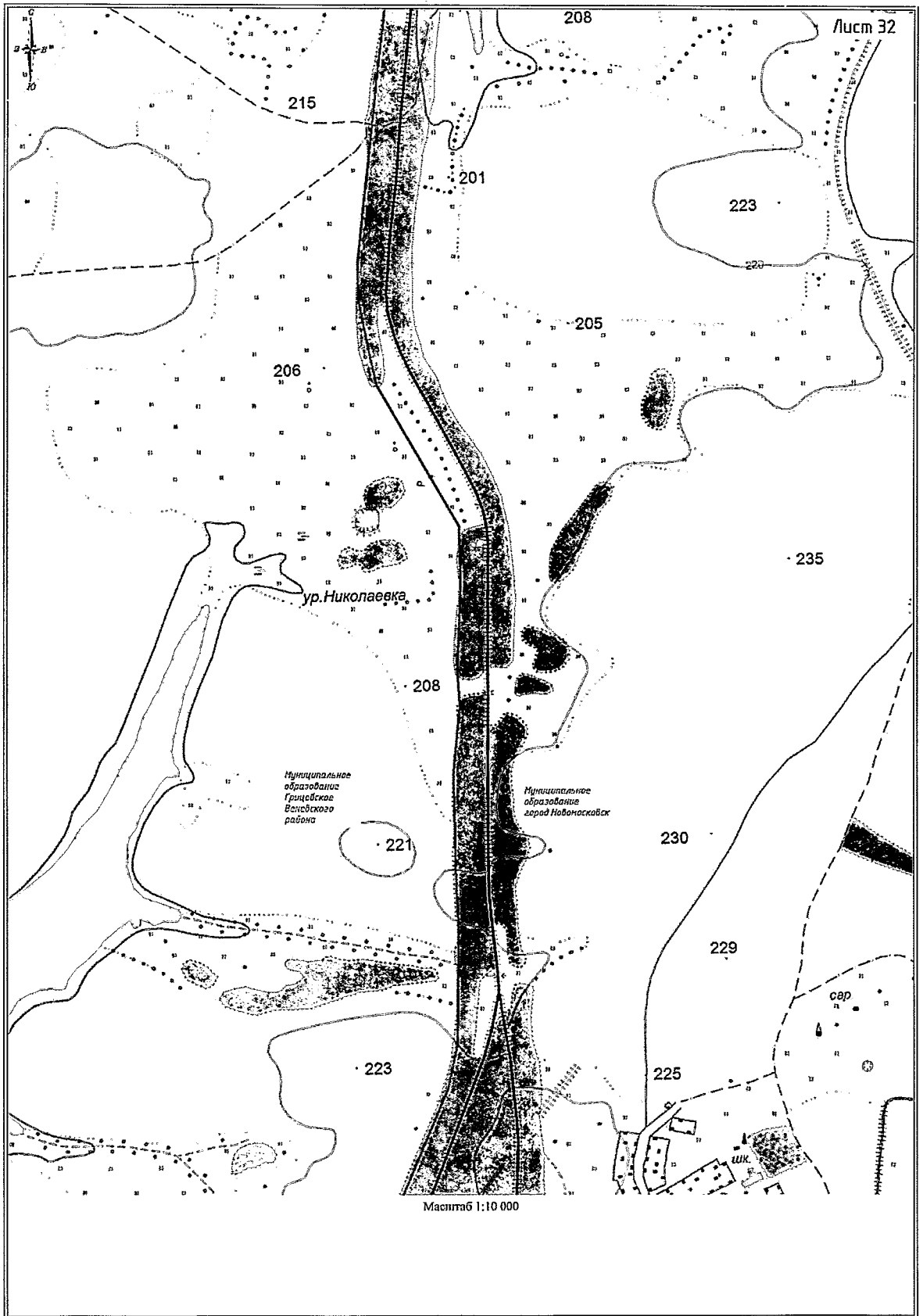


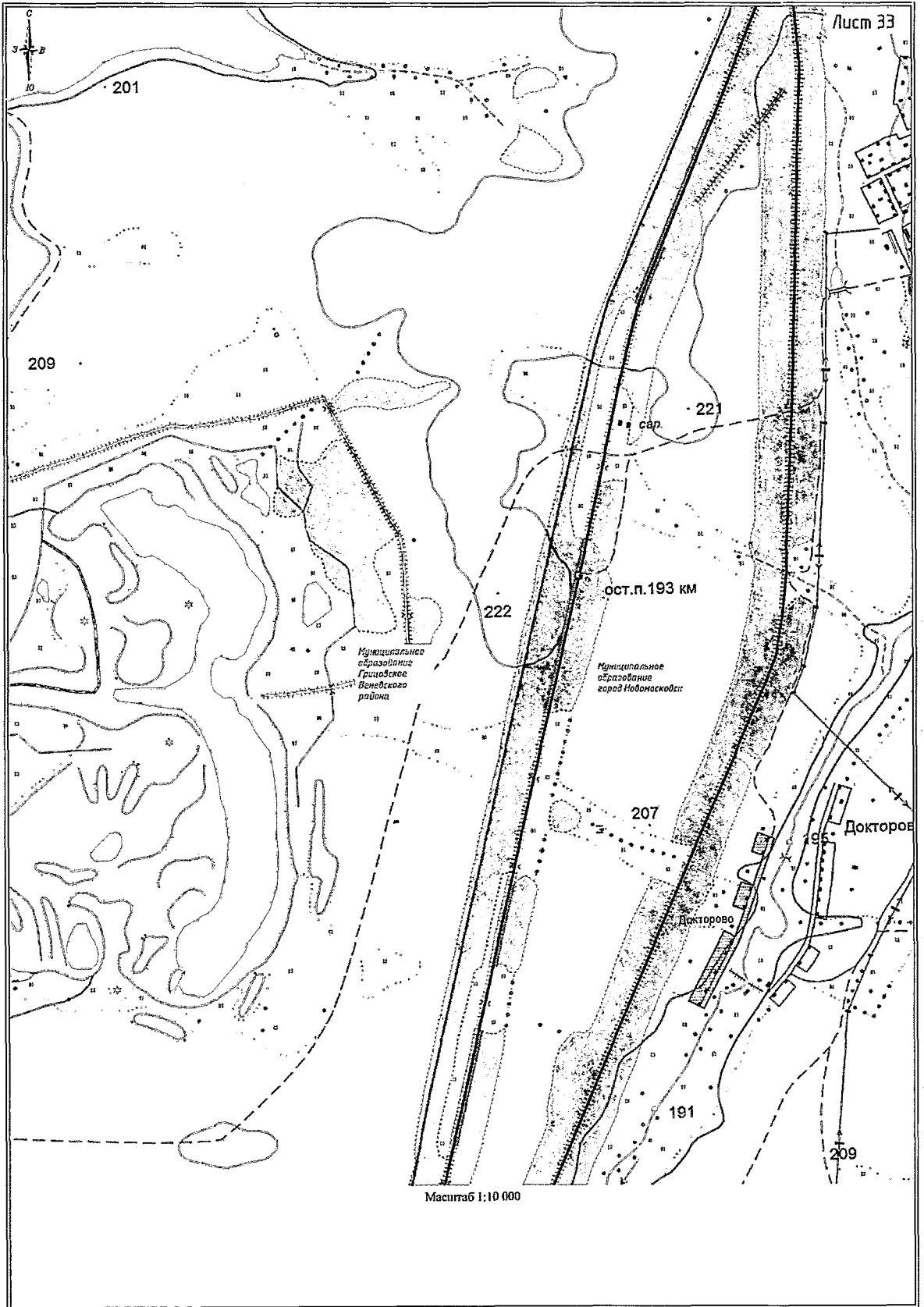


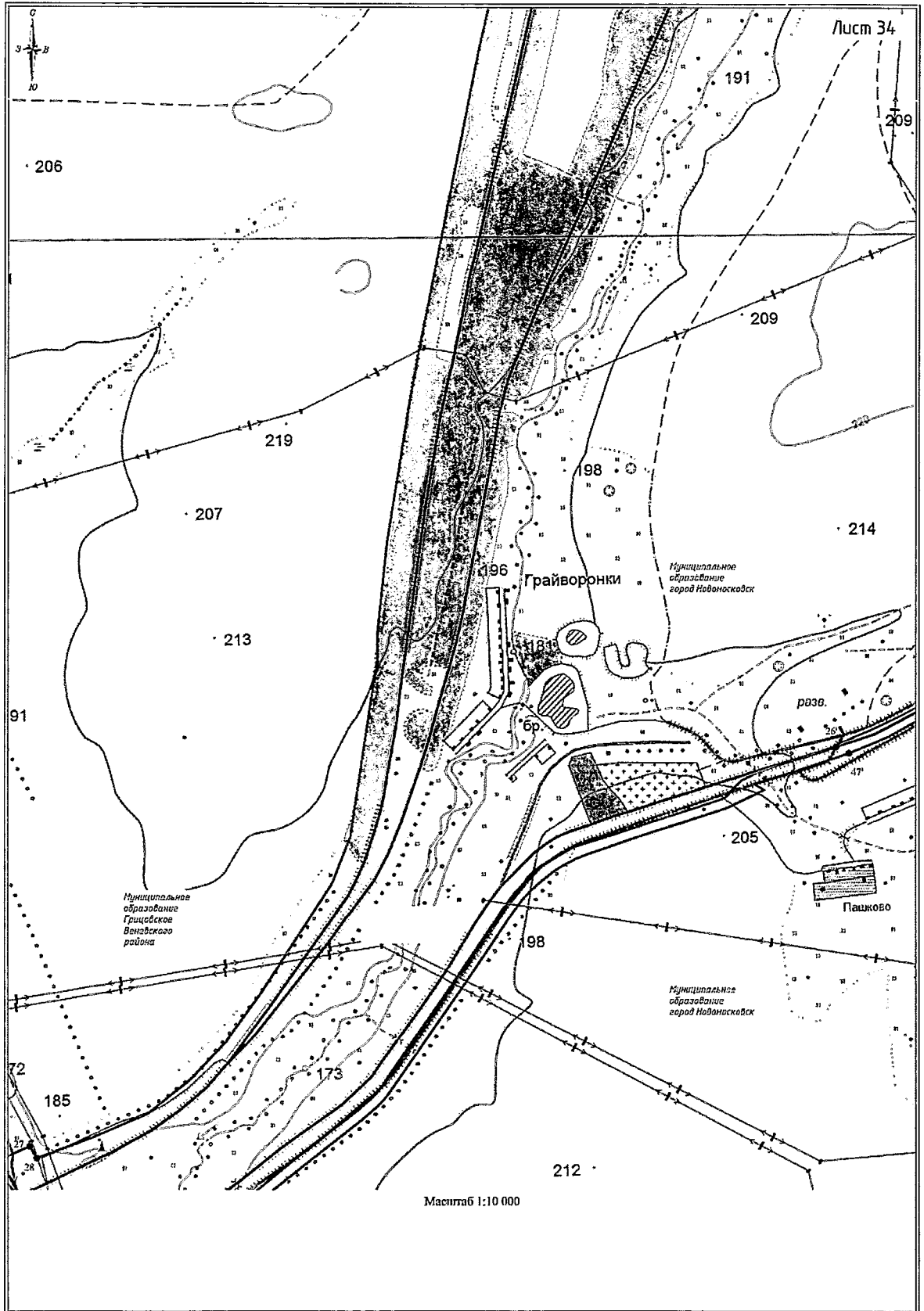


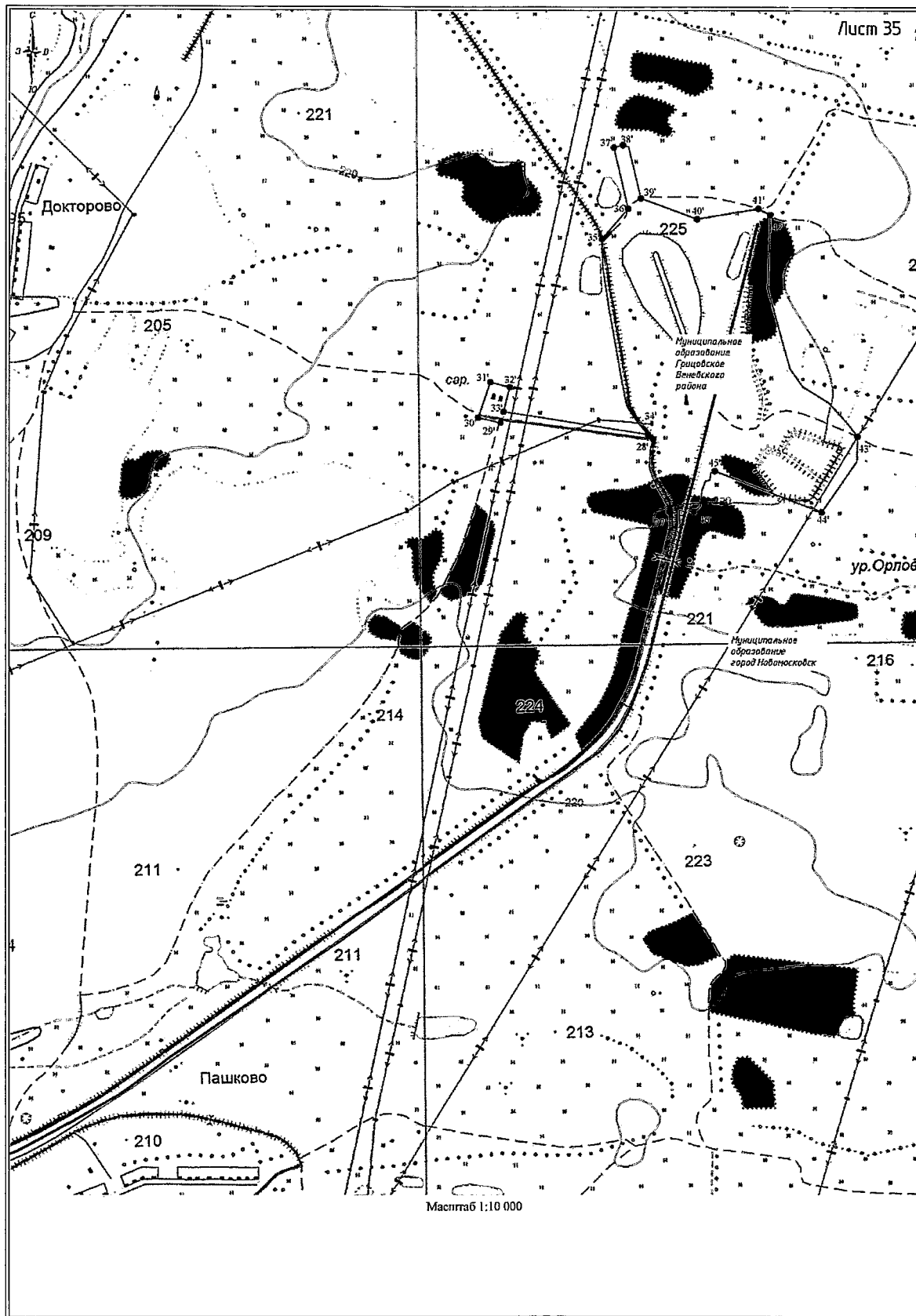


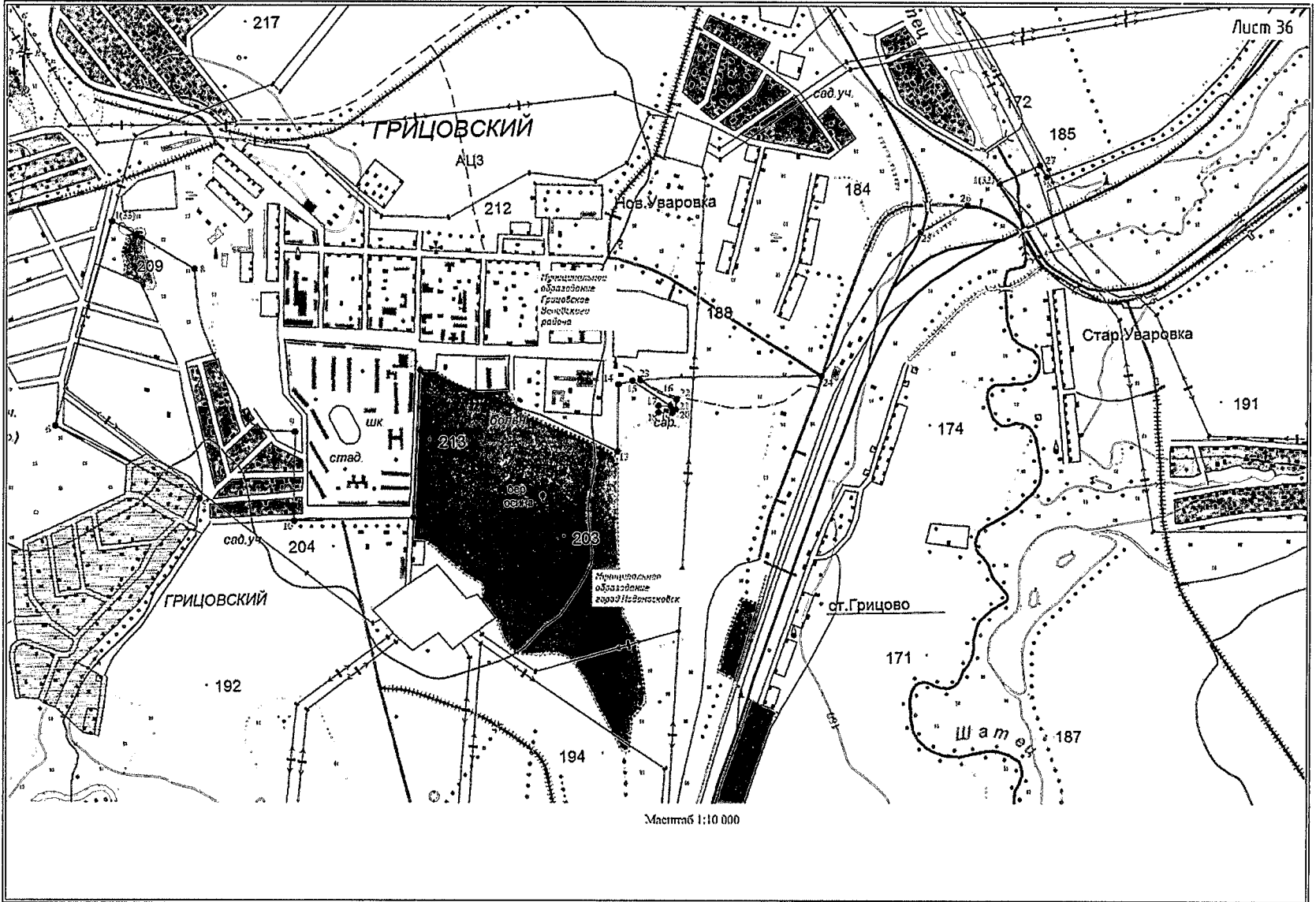


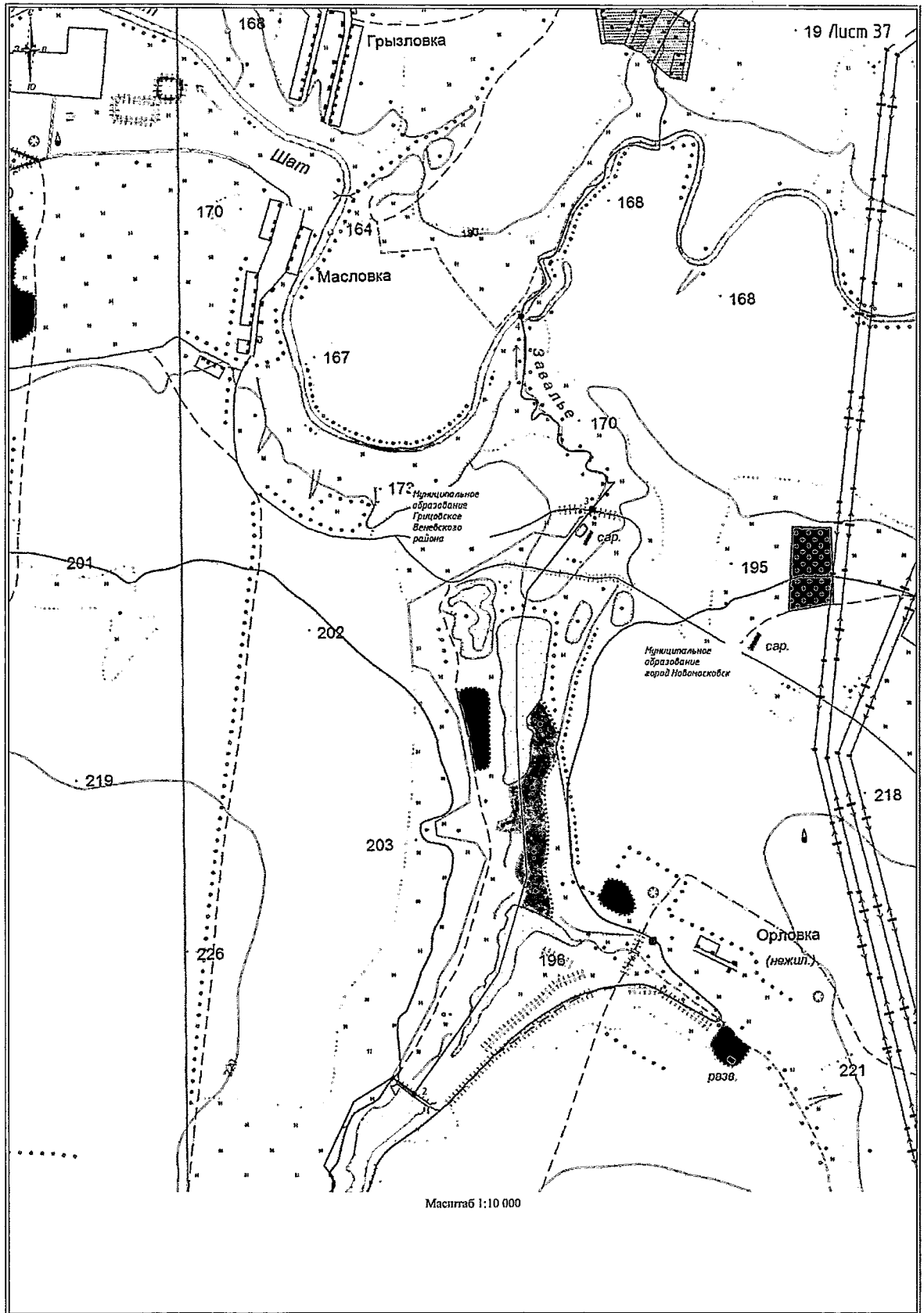


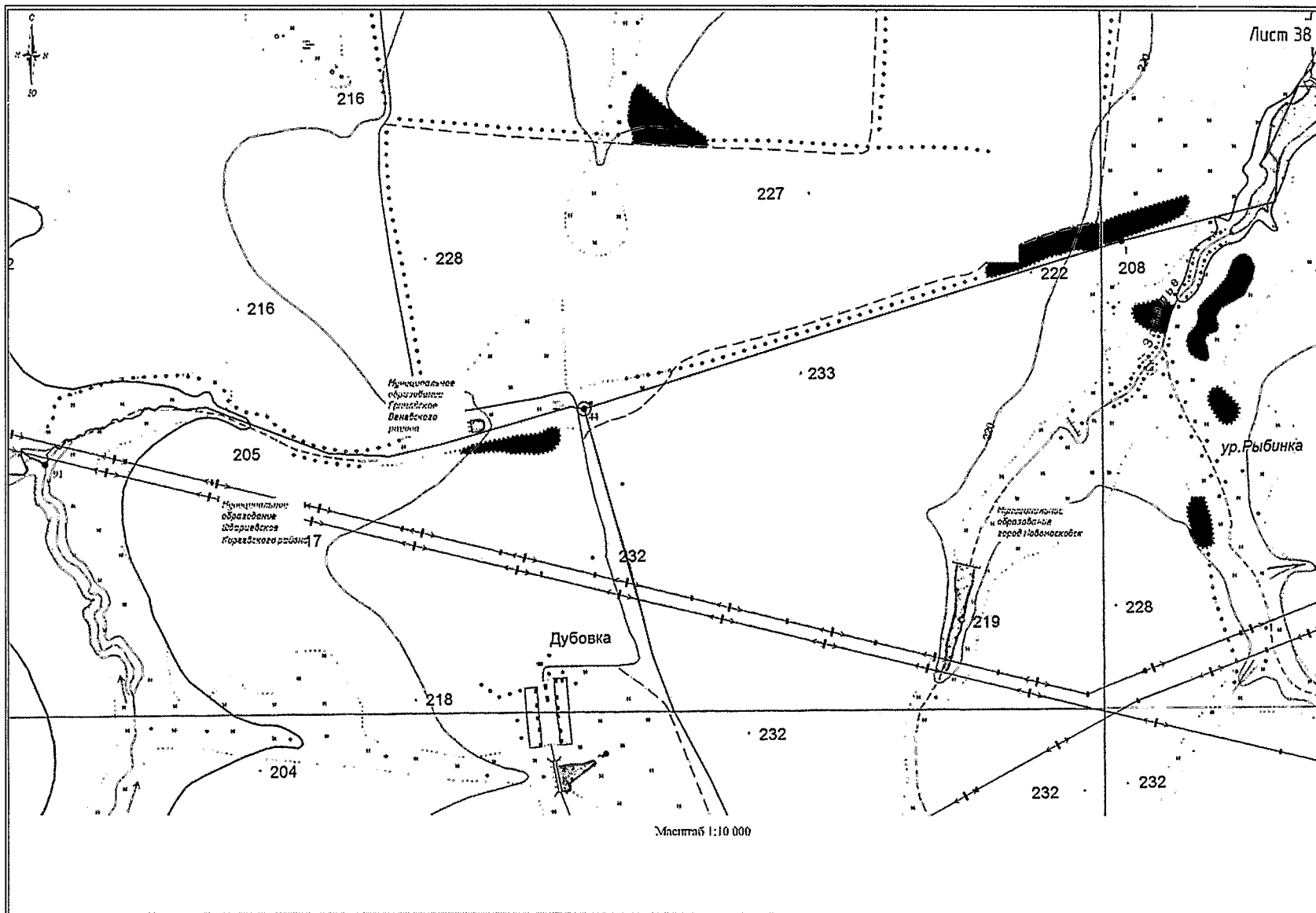


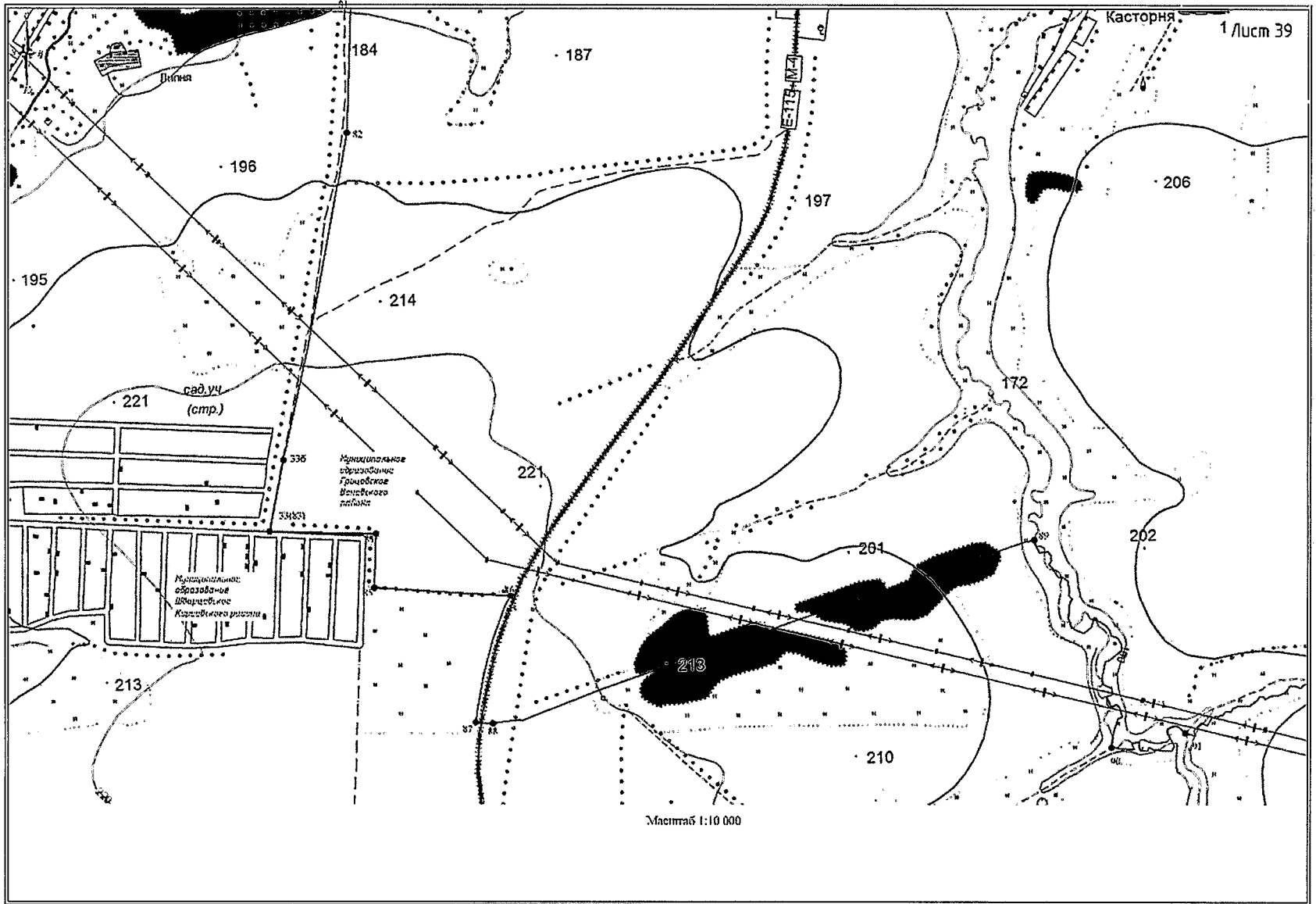


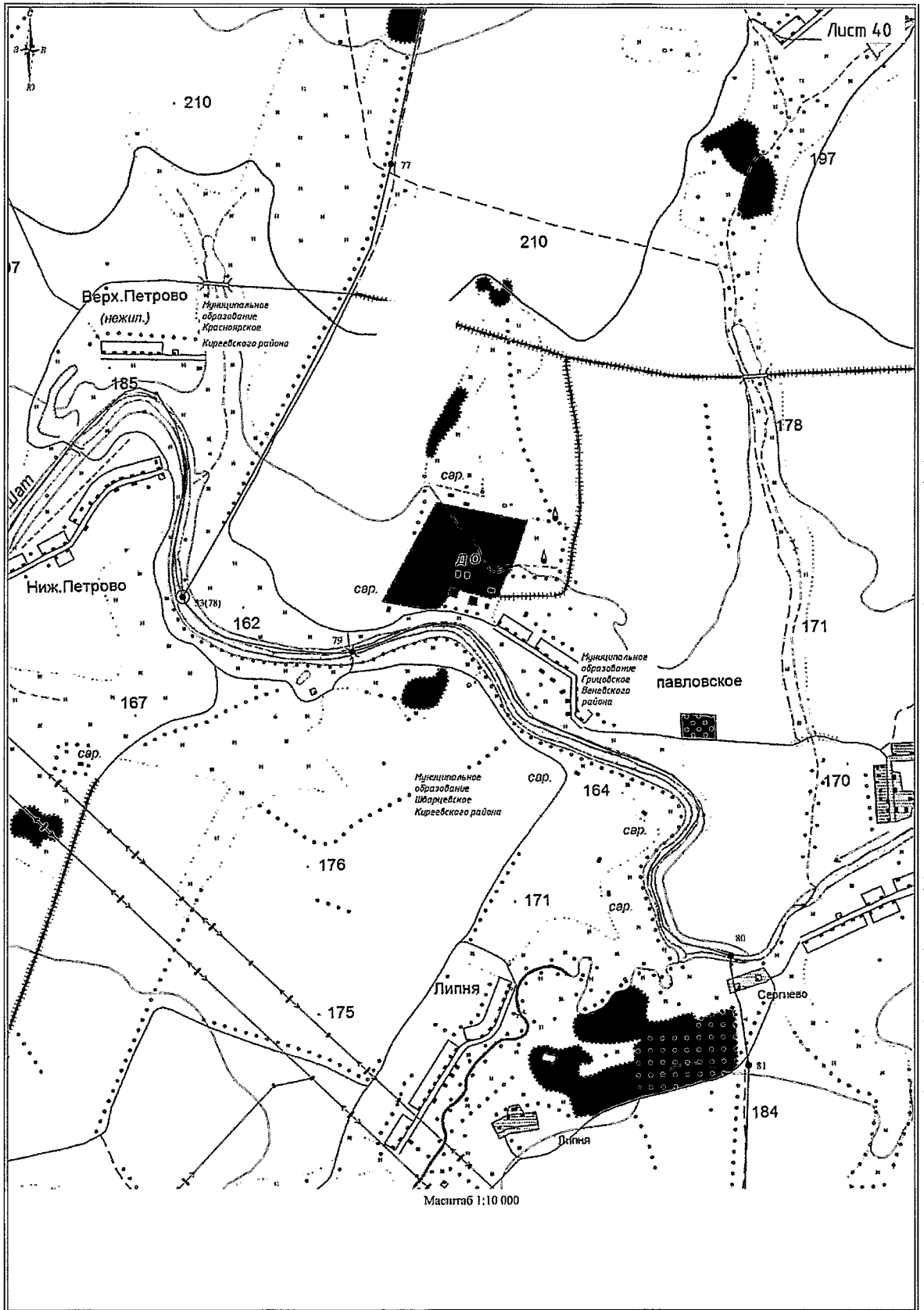


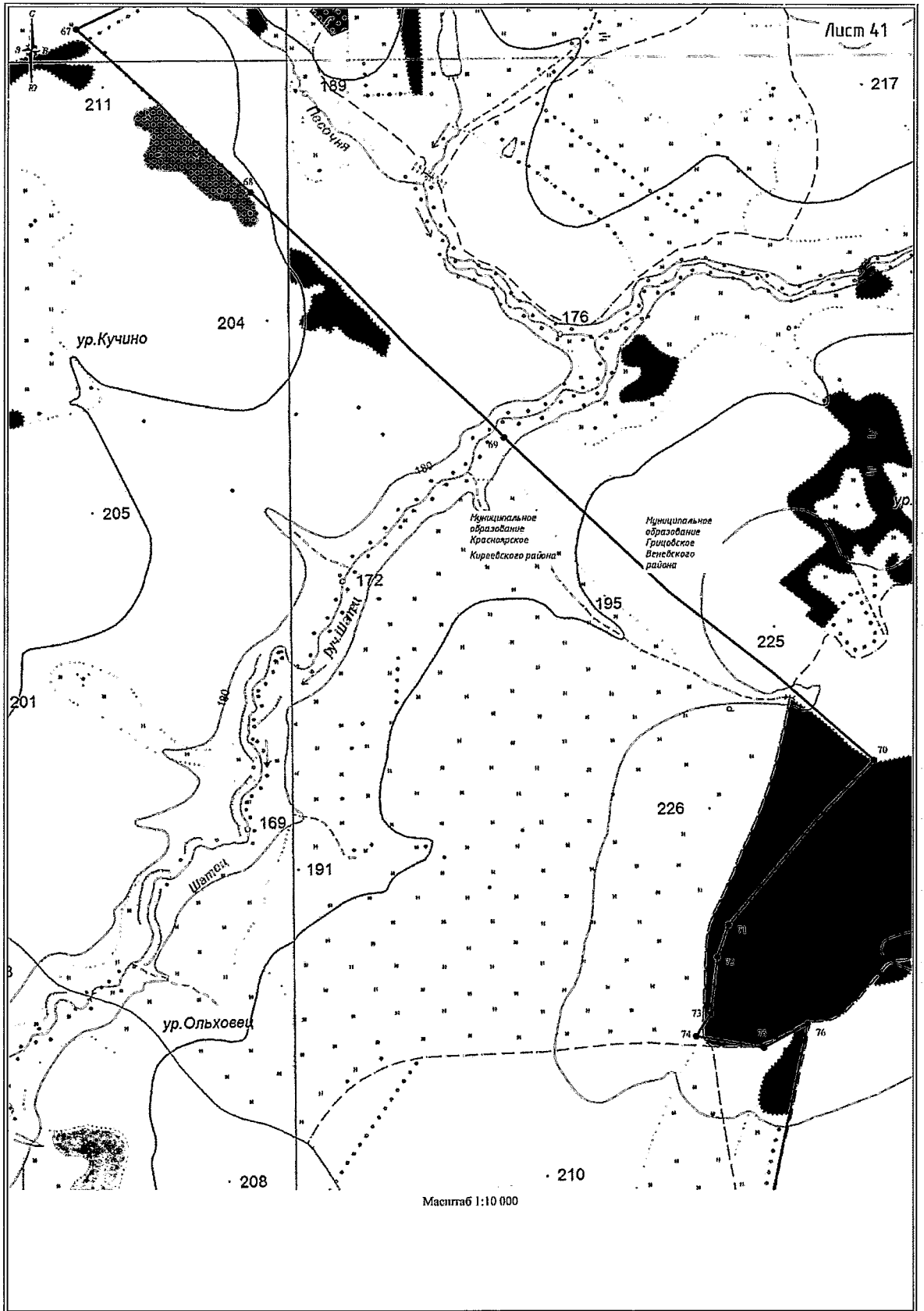


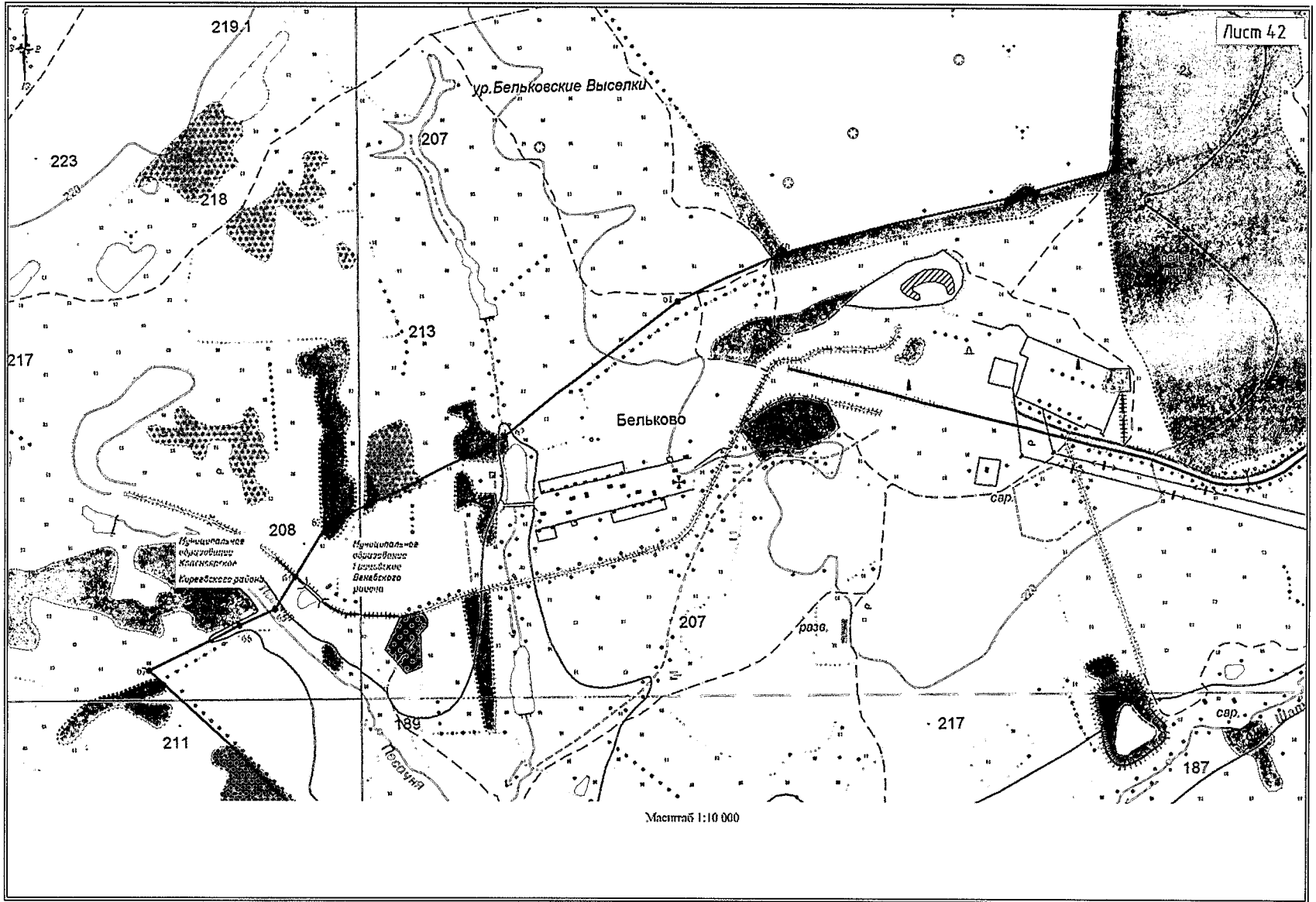


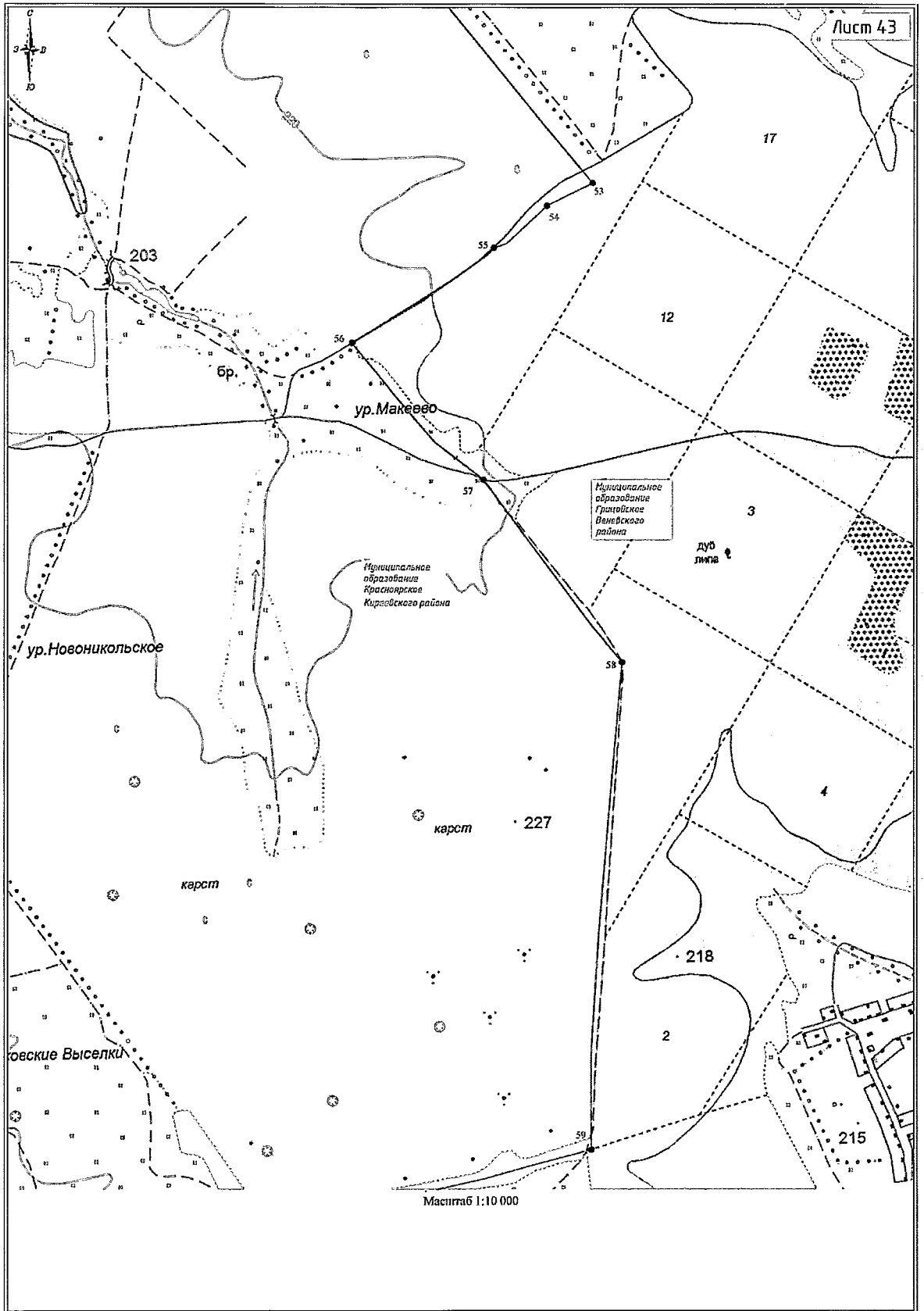


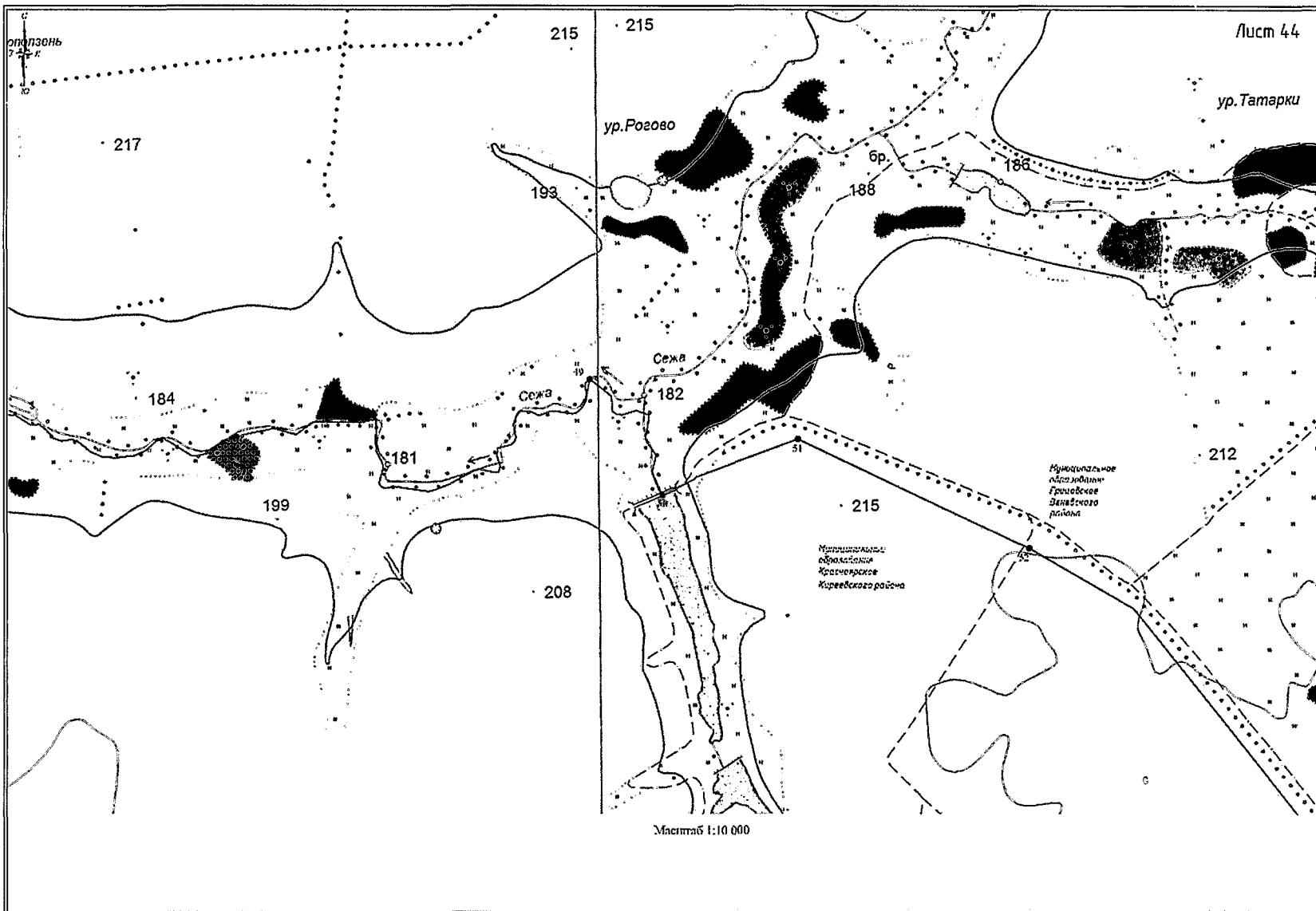


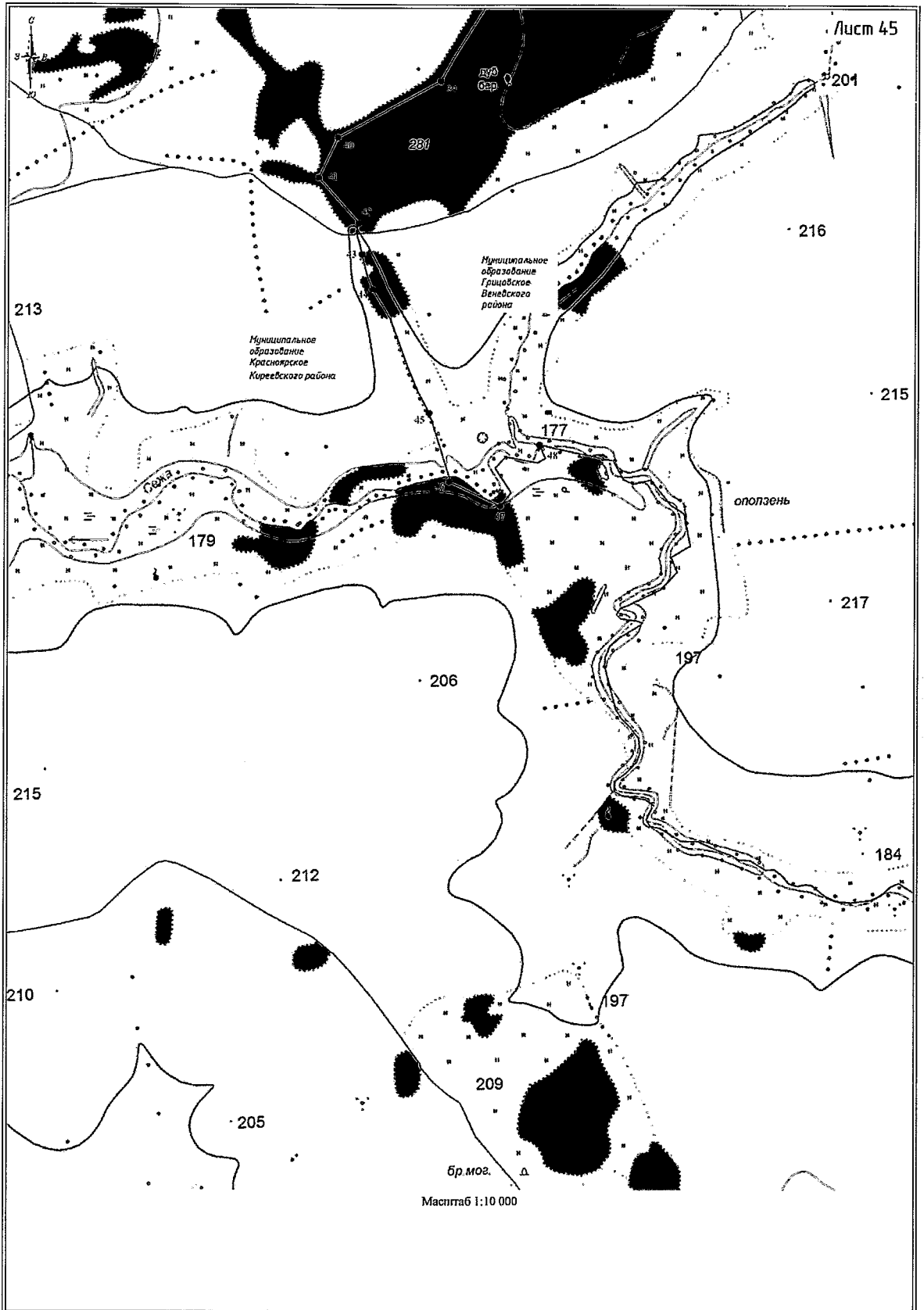


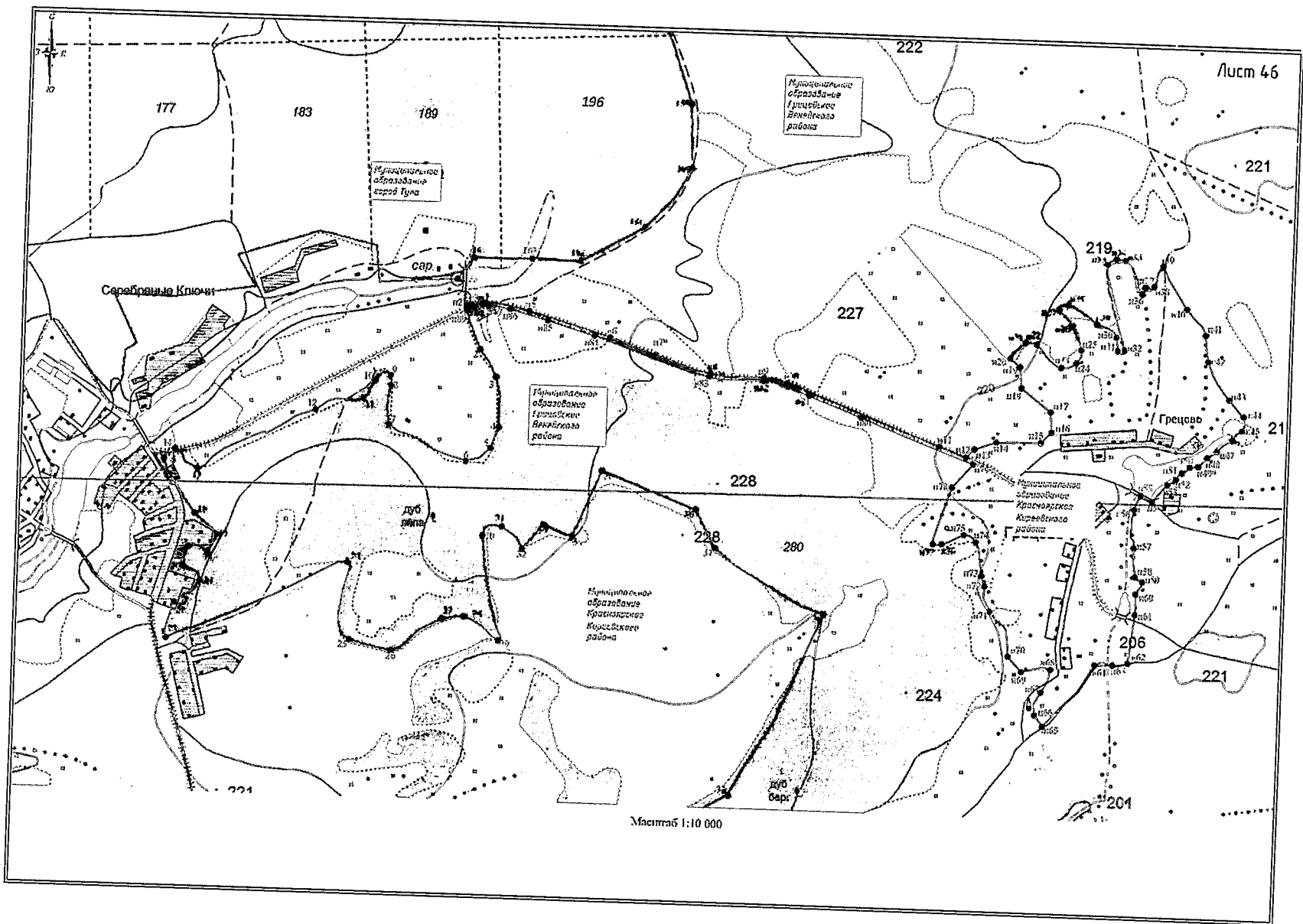




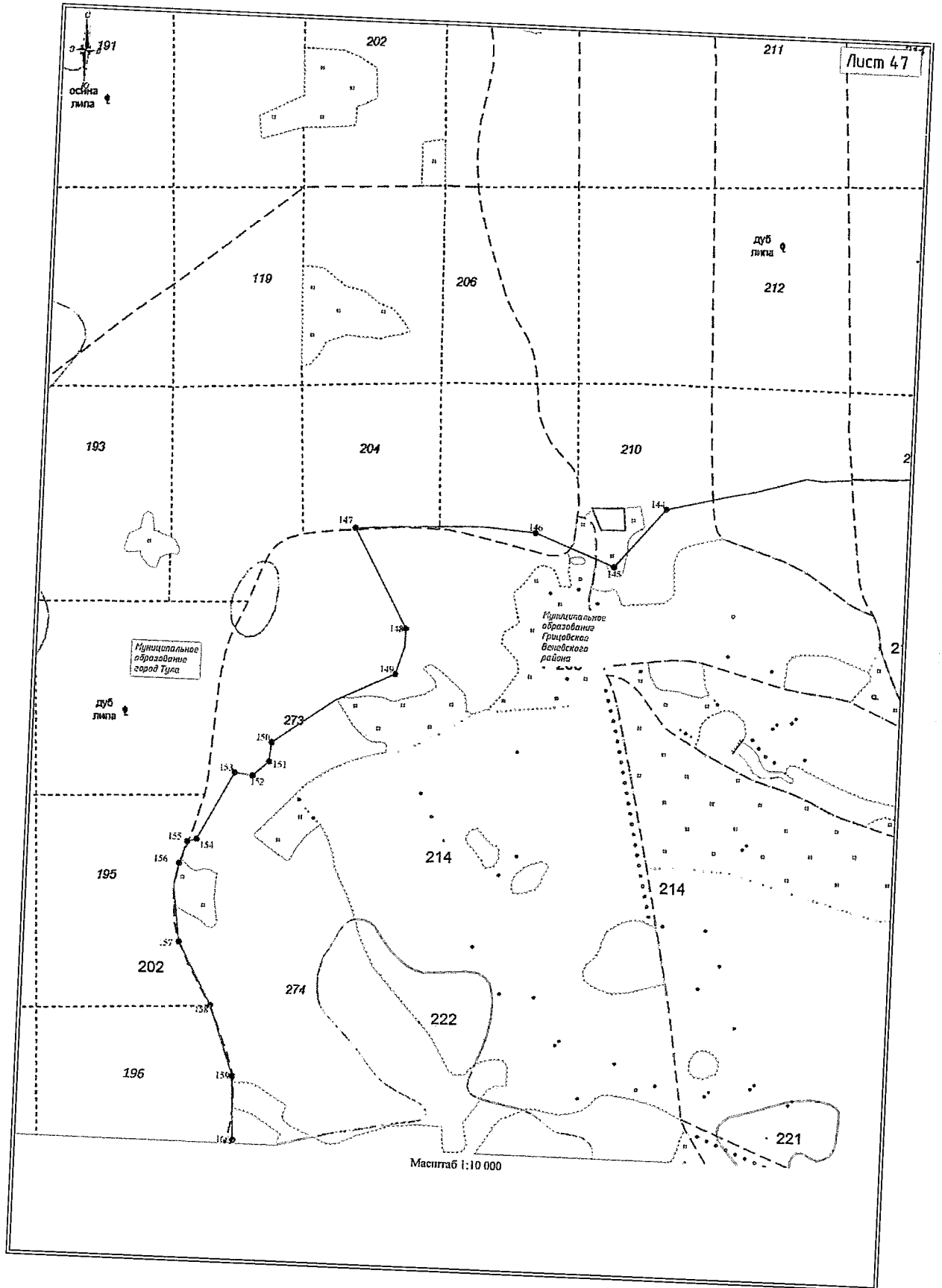


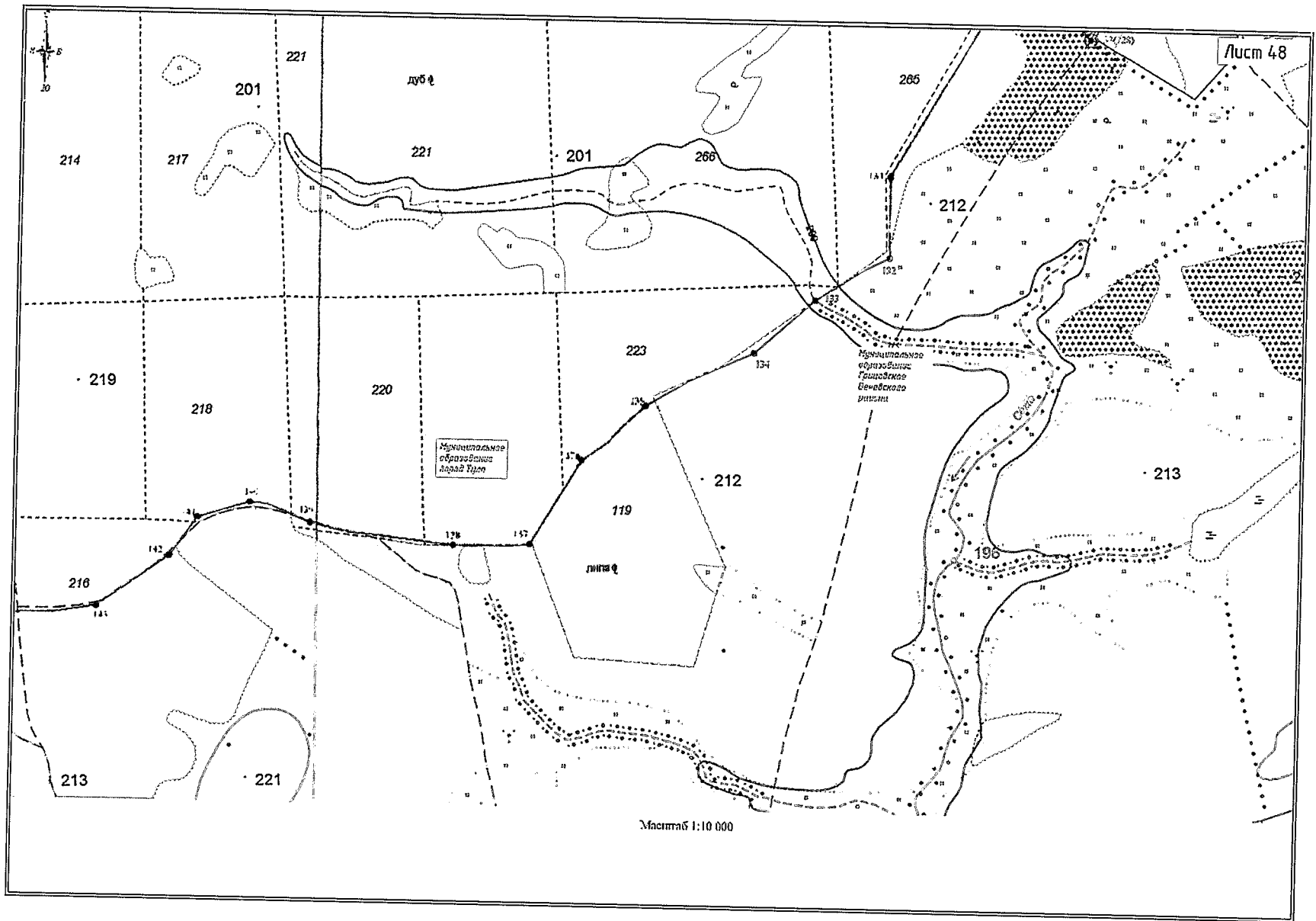


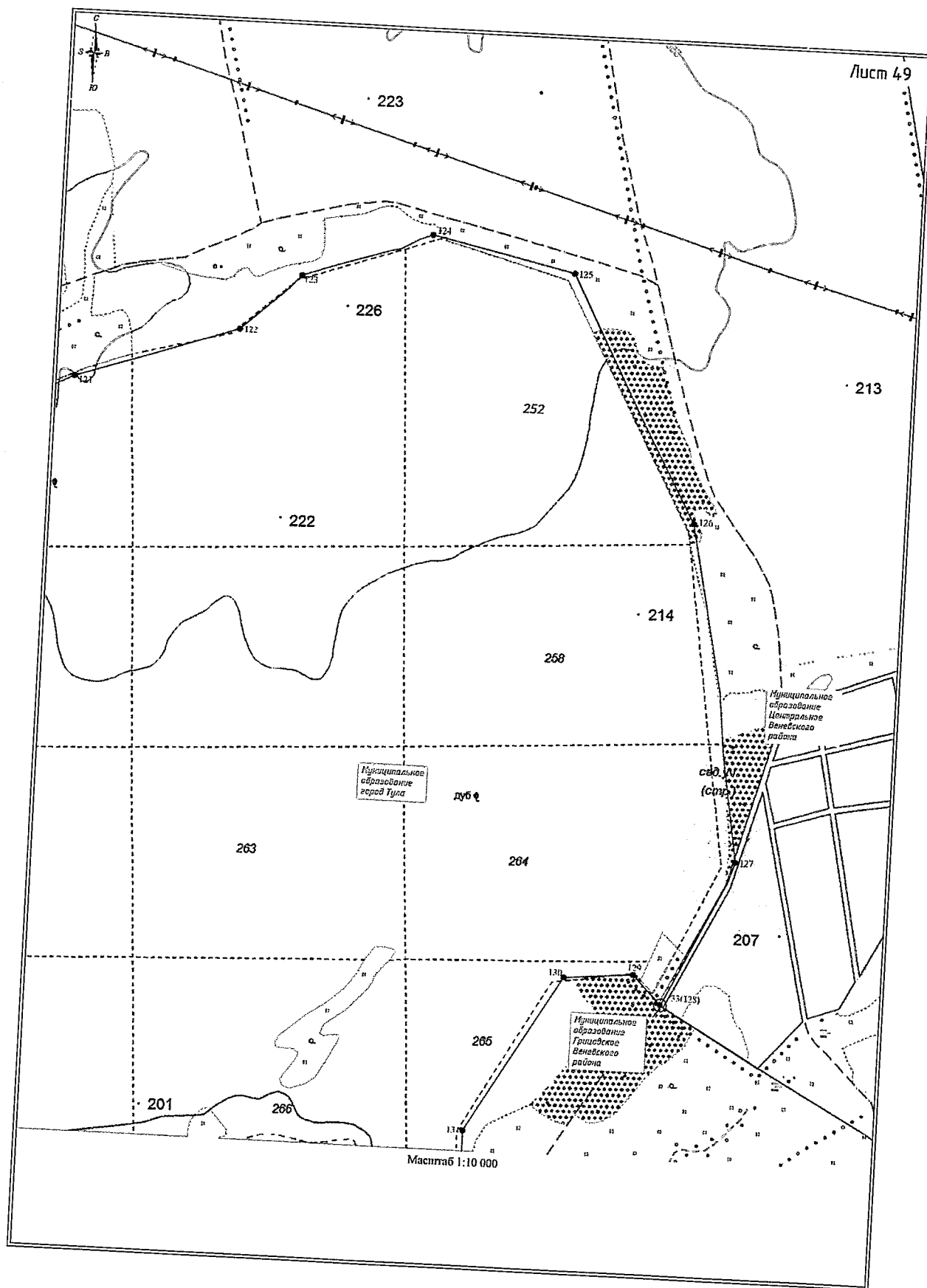


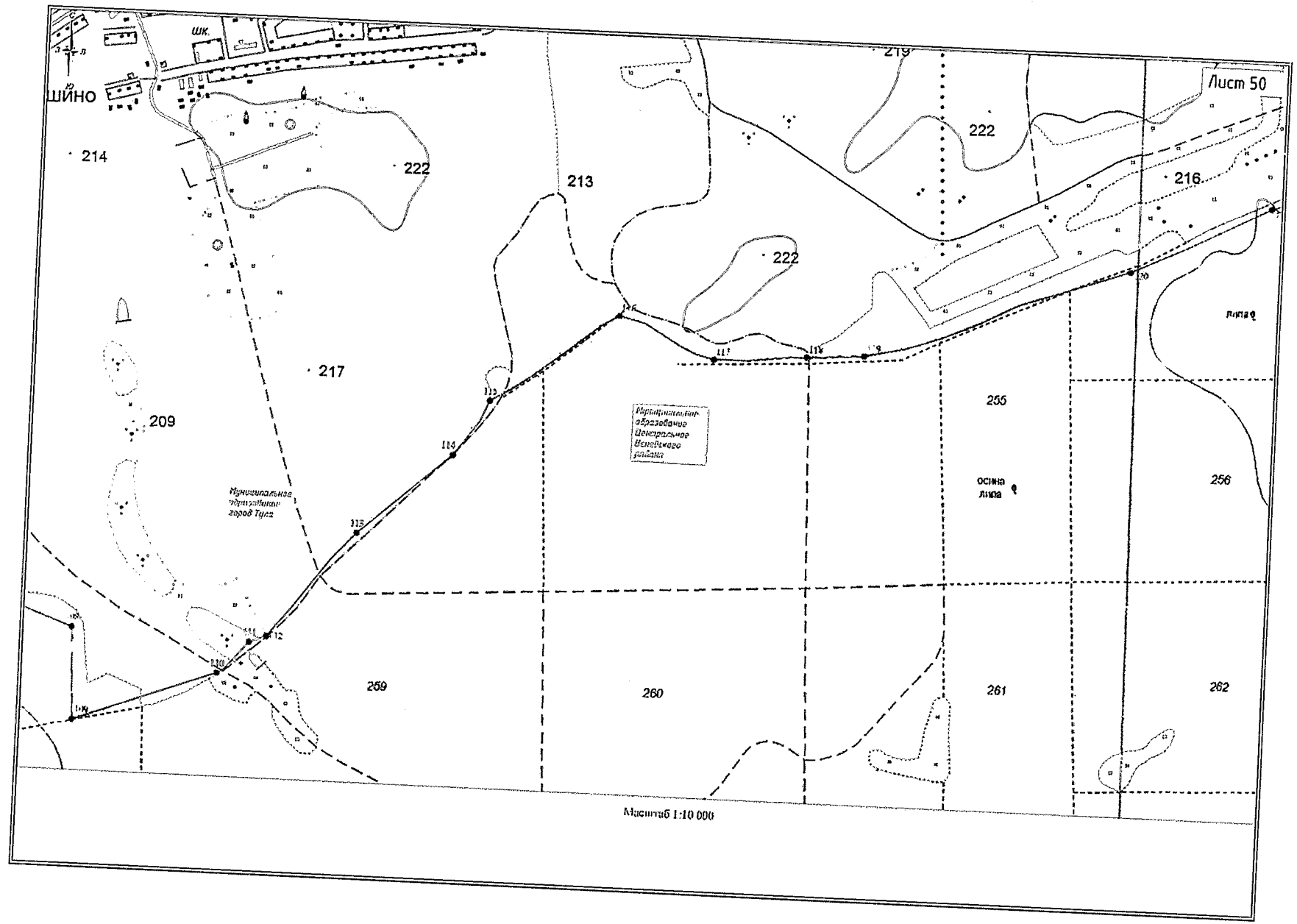


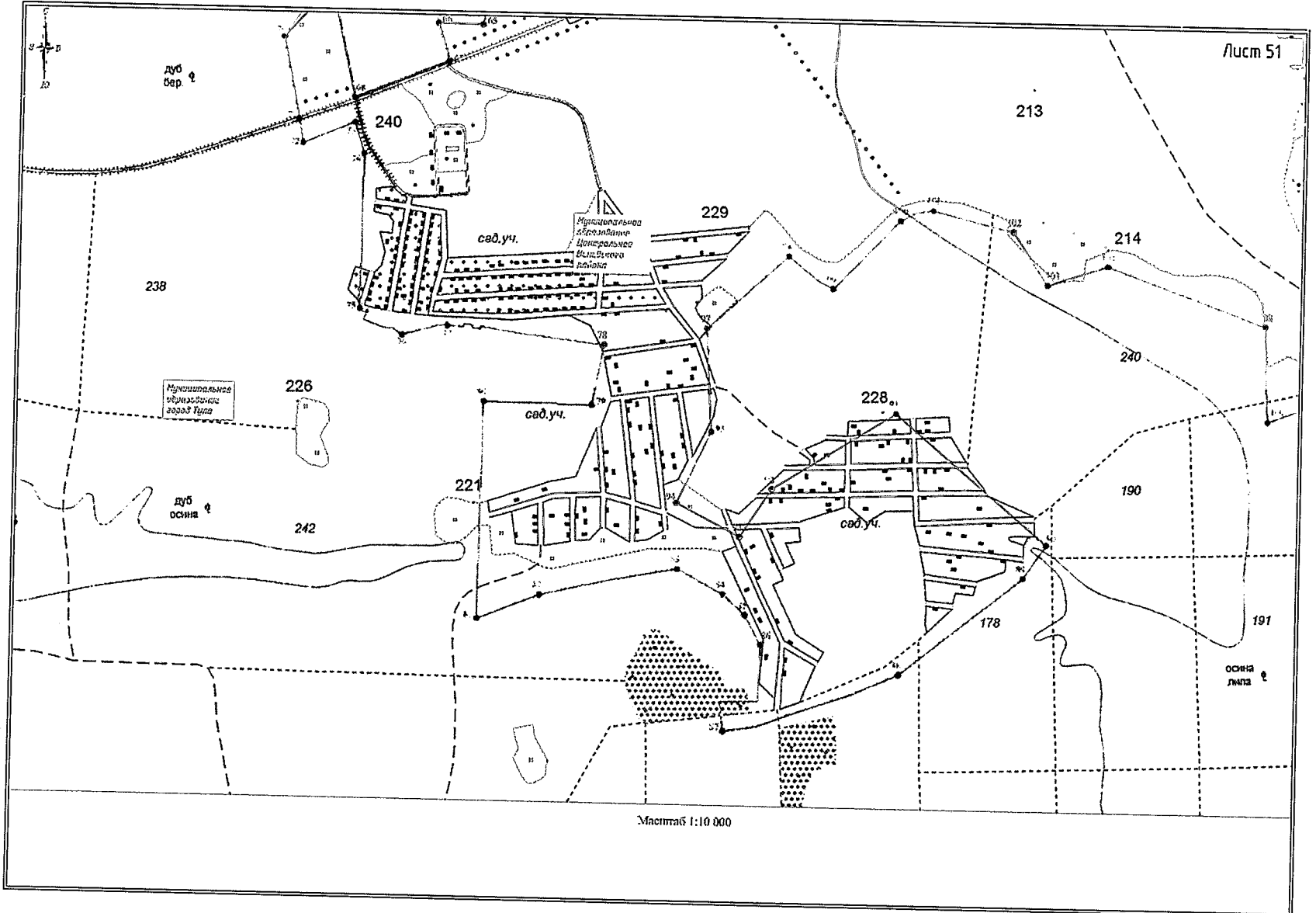
Лист 46

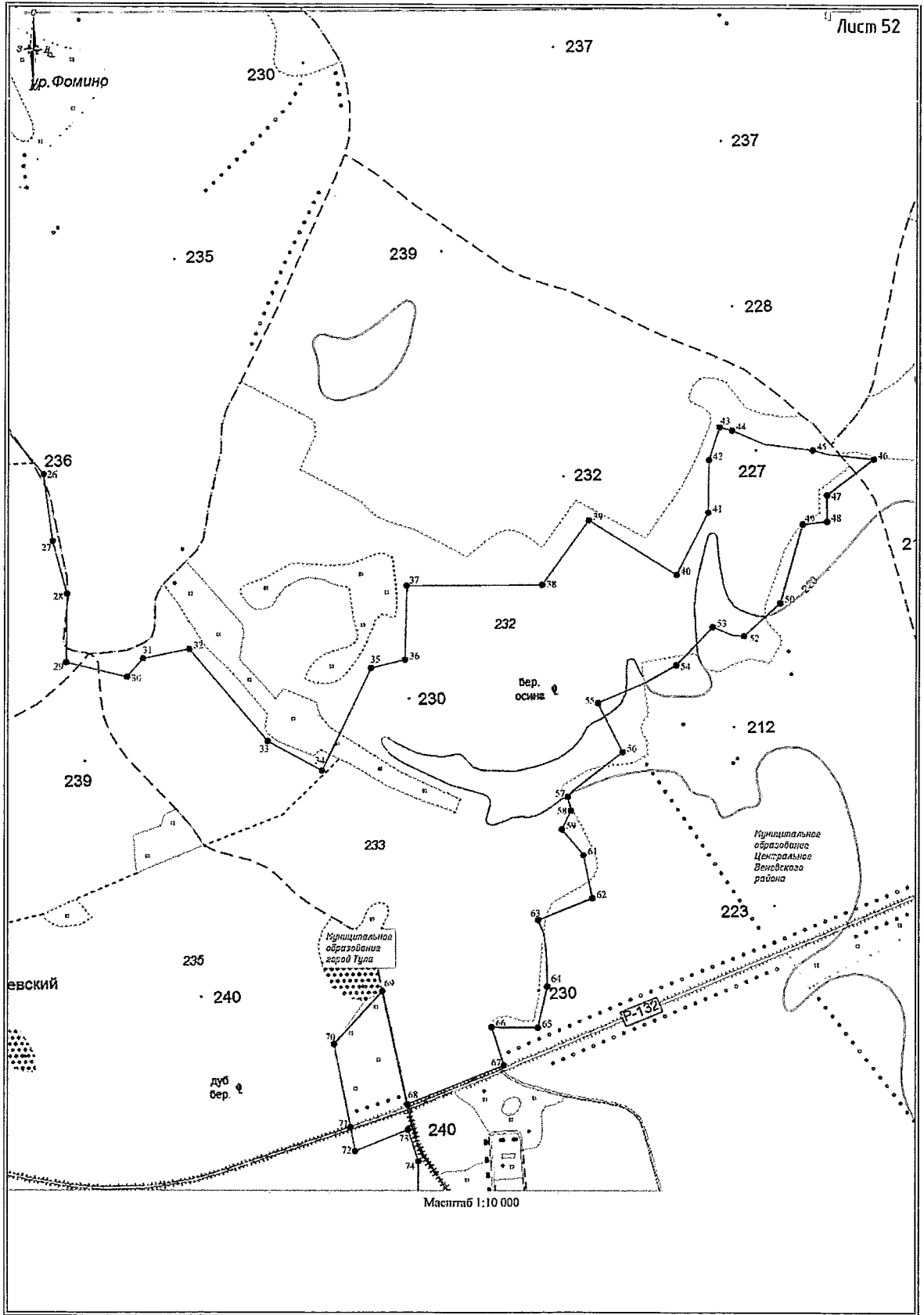


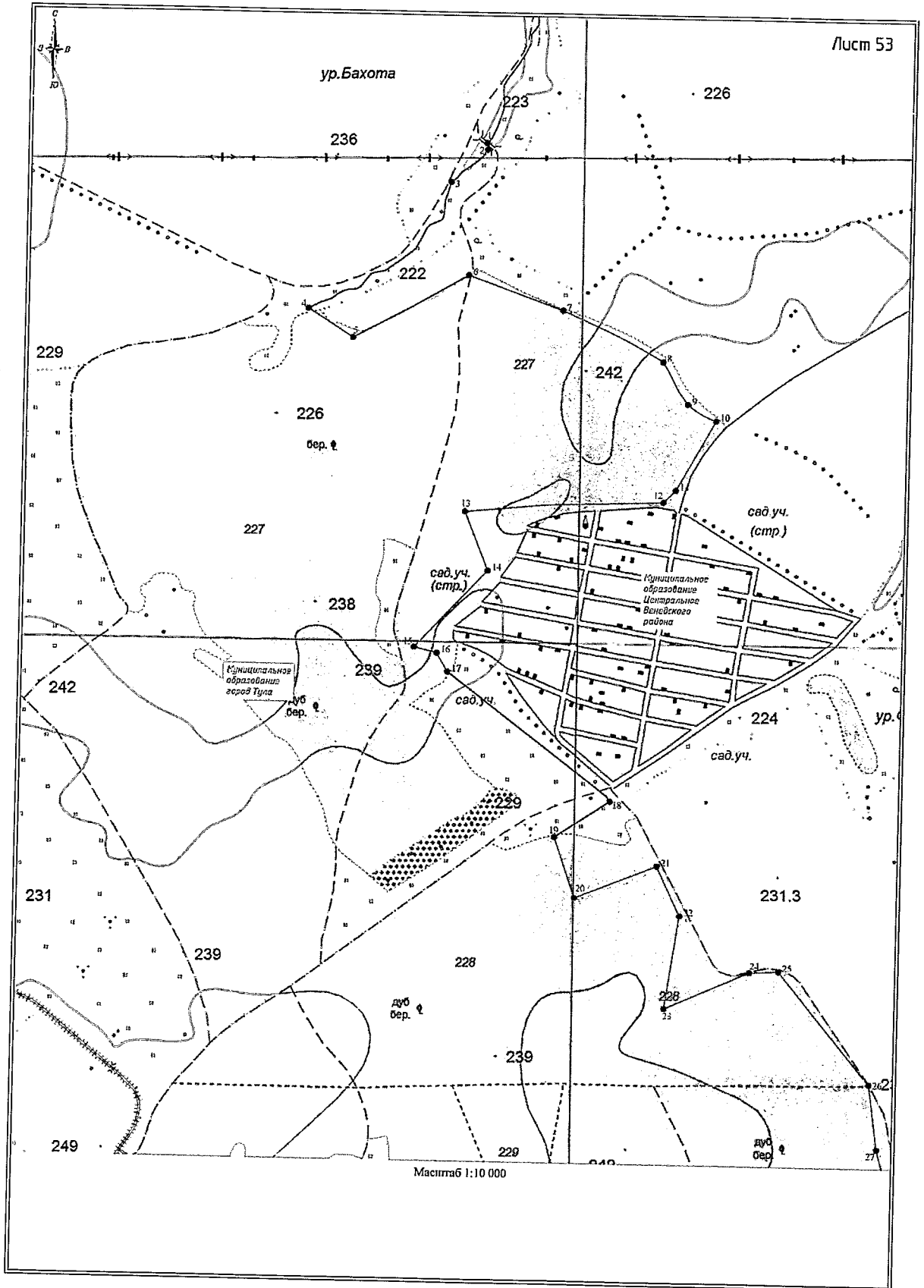


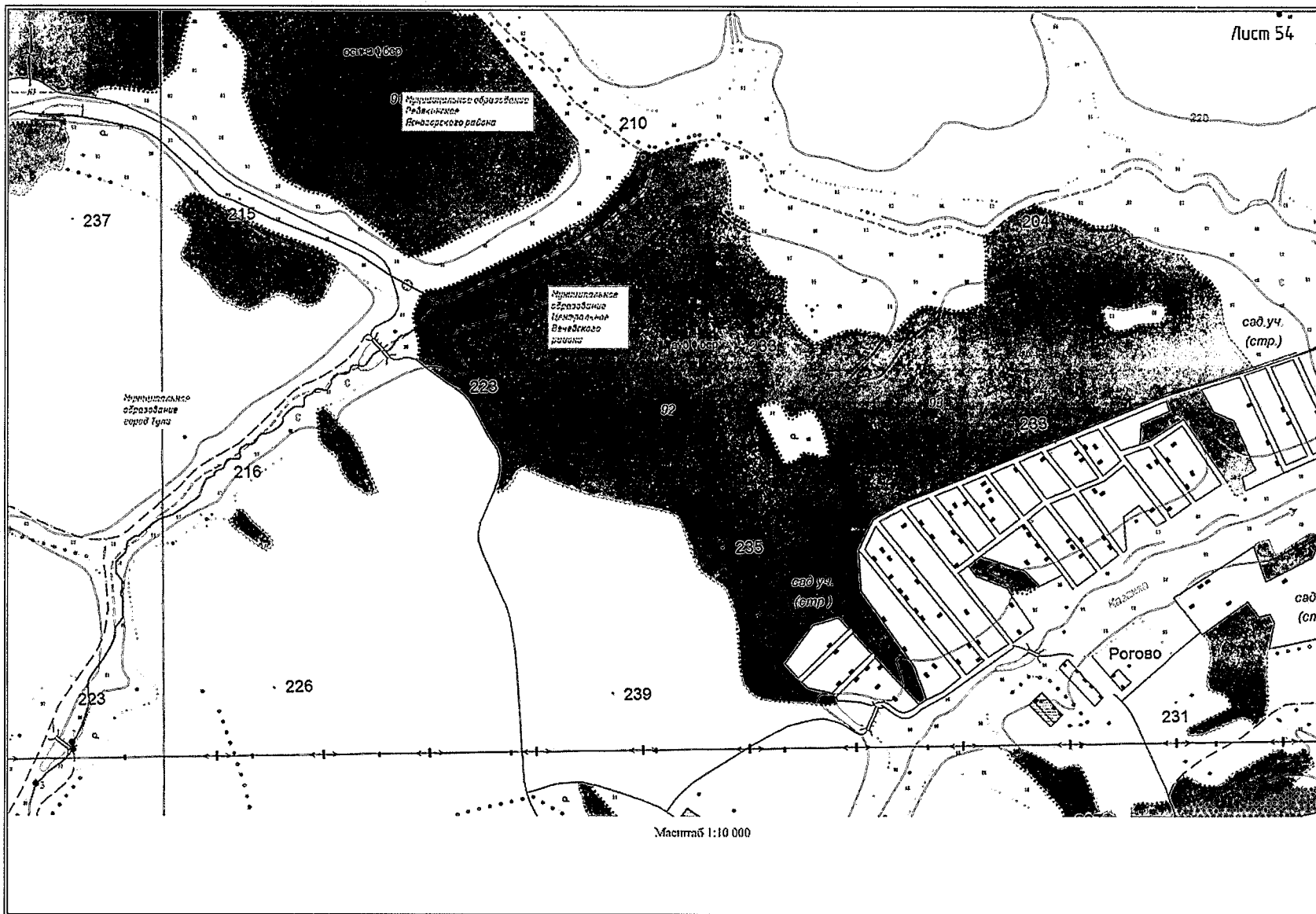


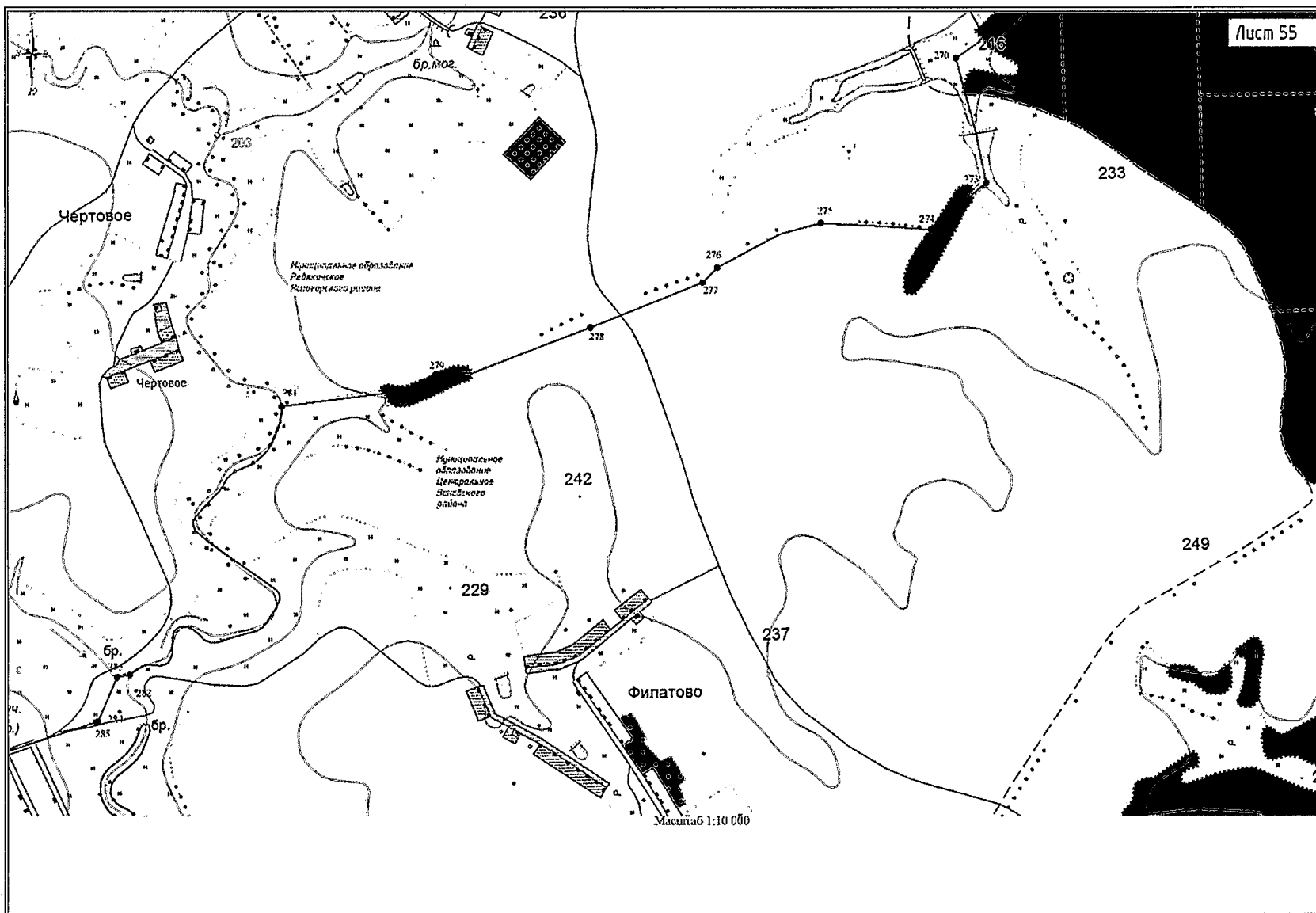


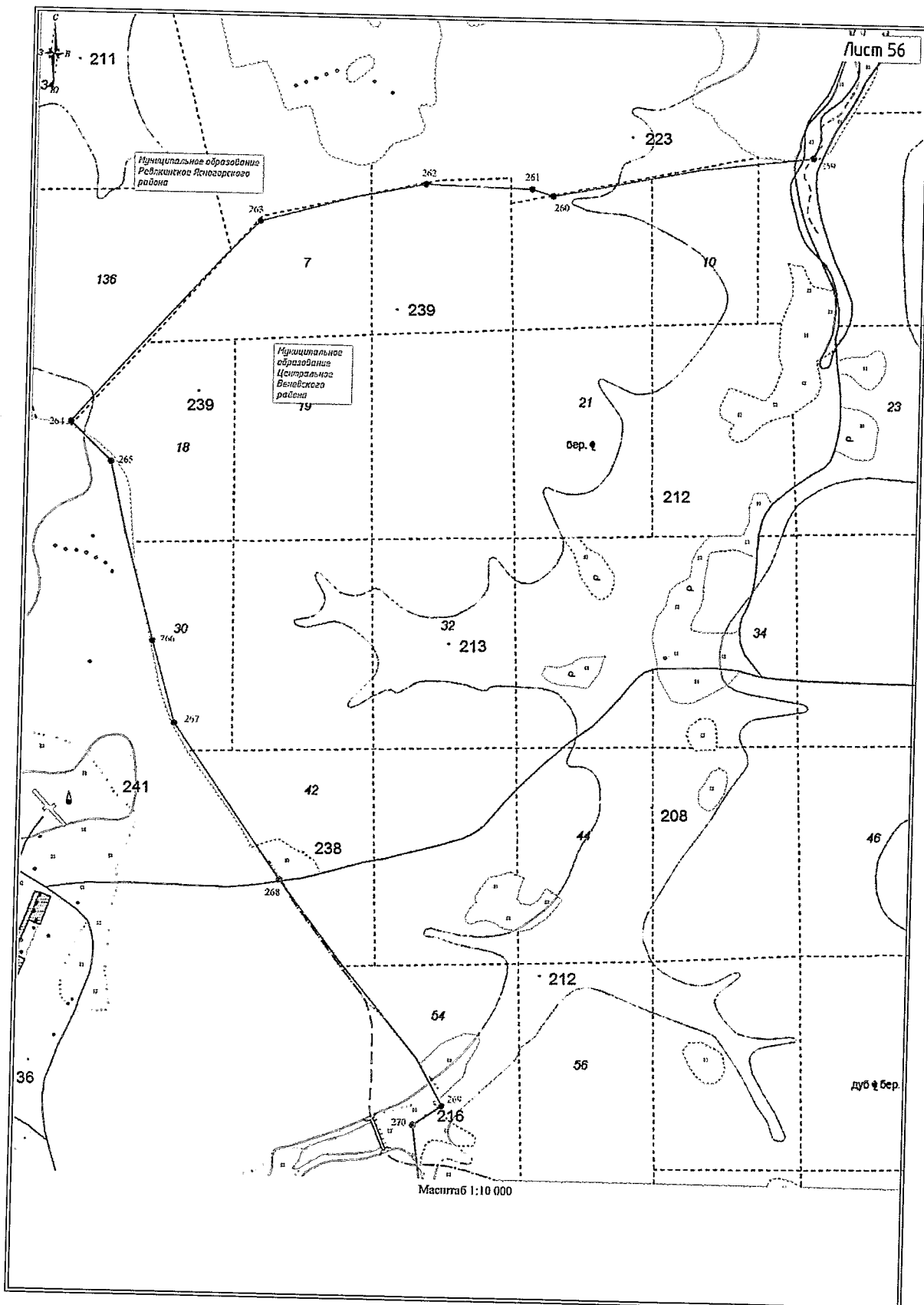


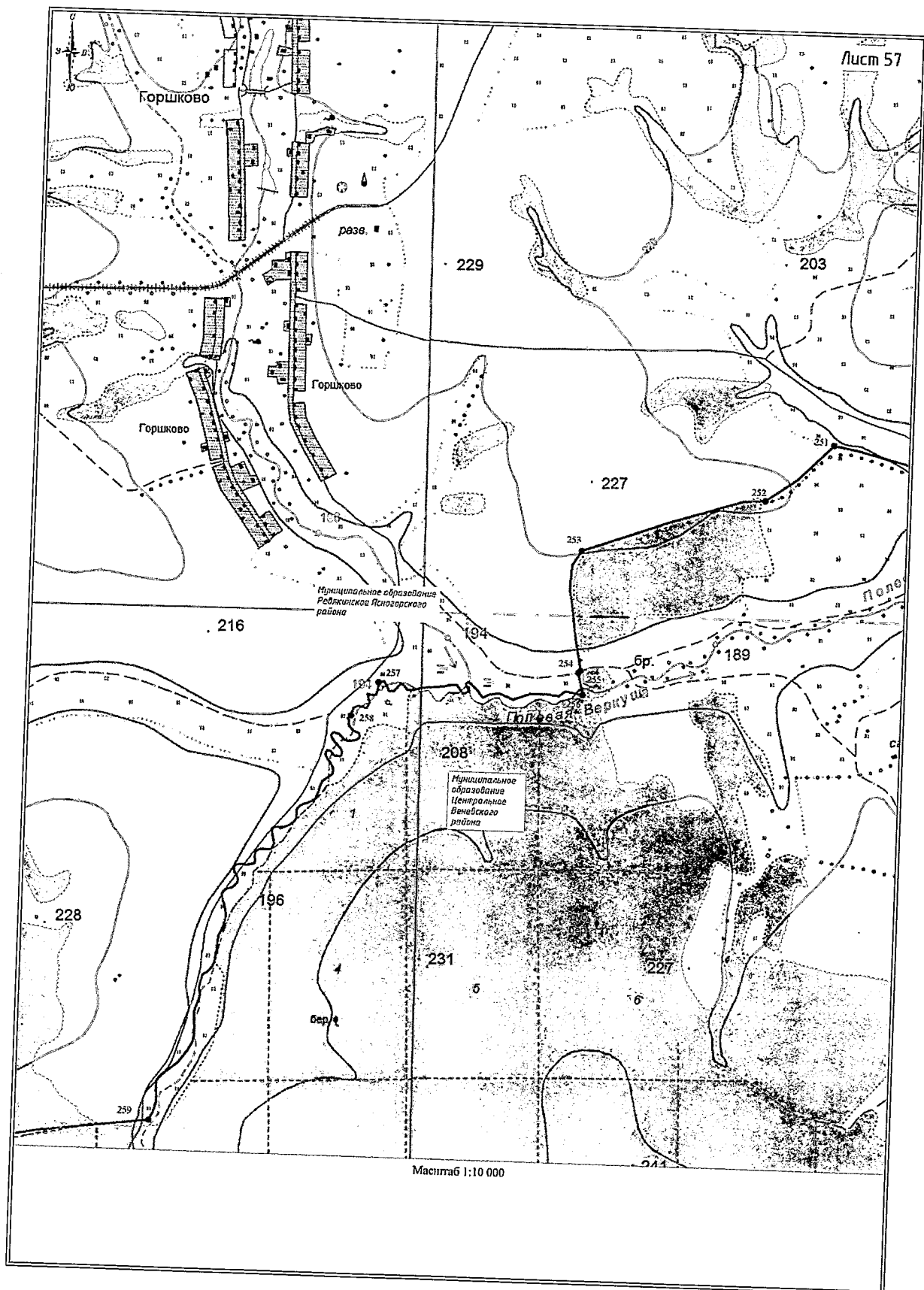


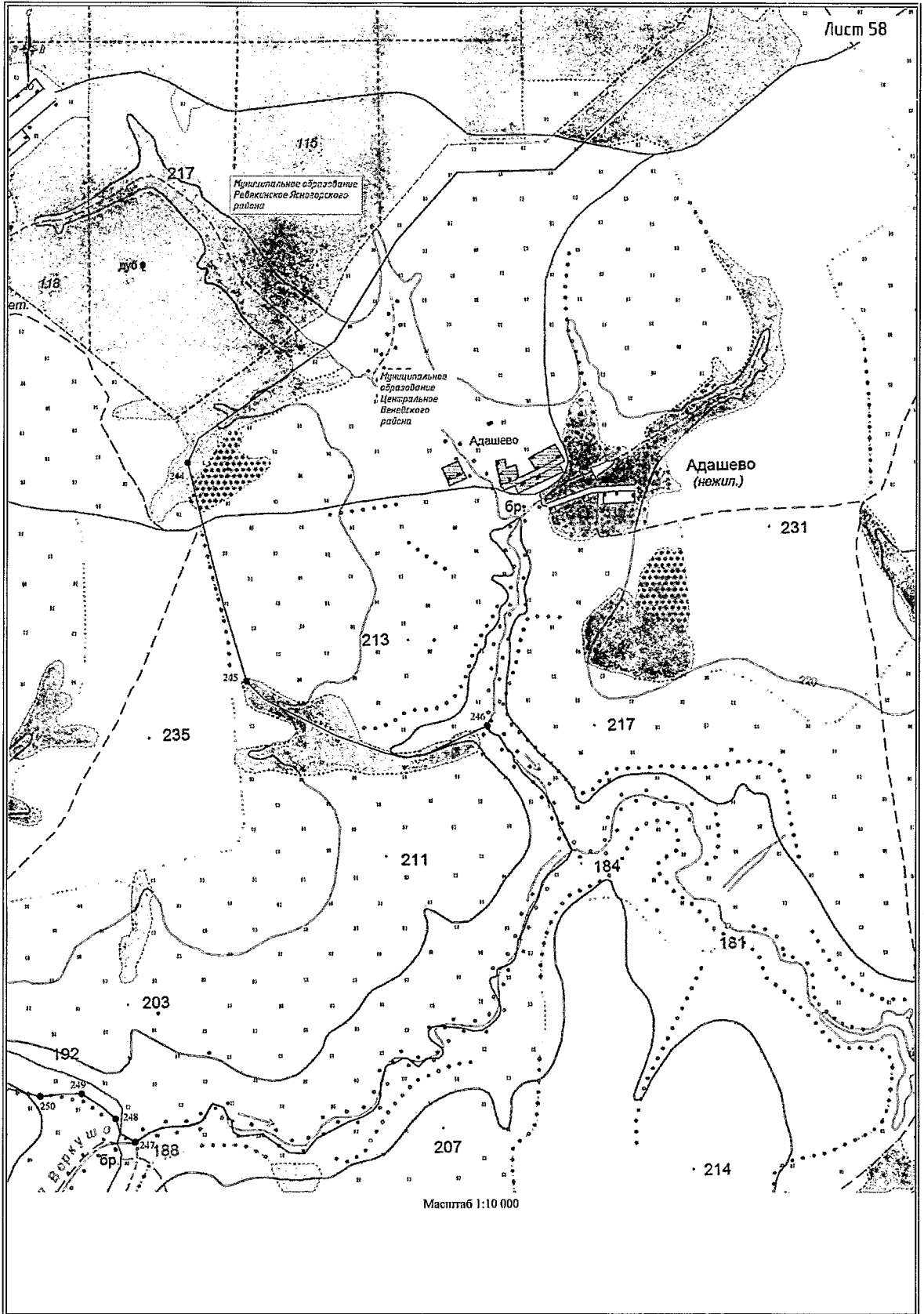


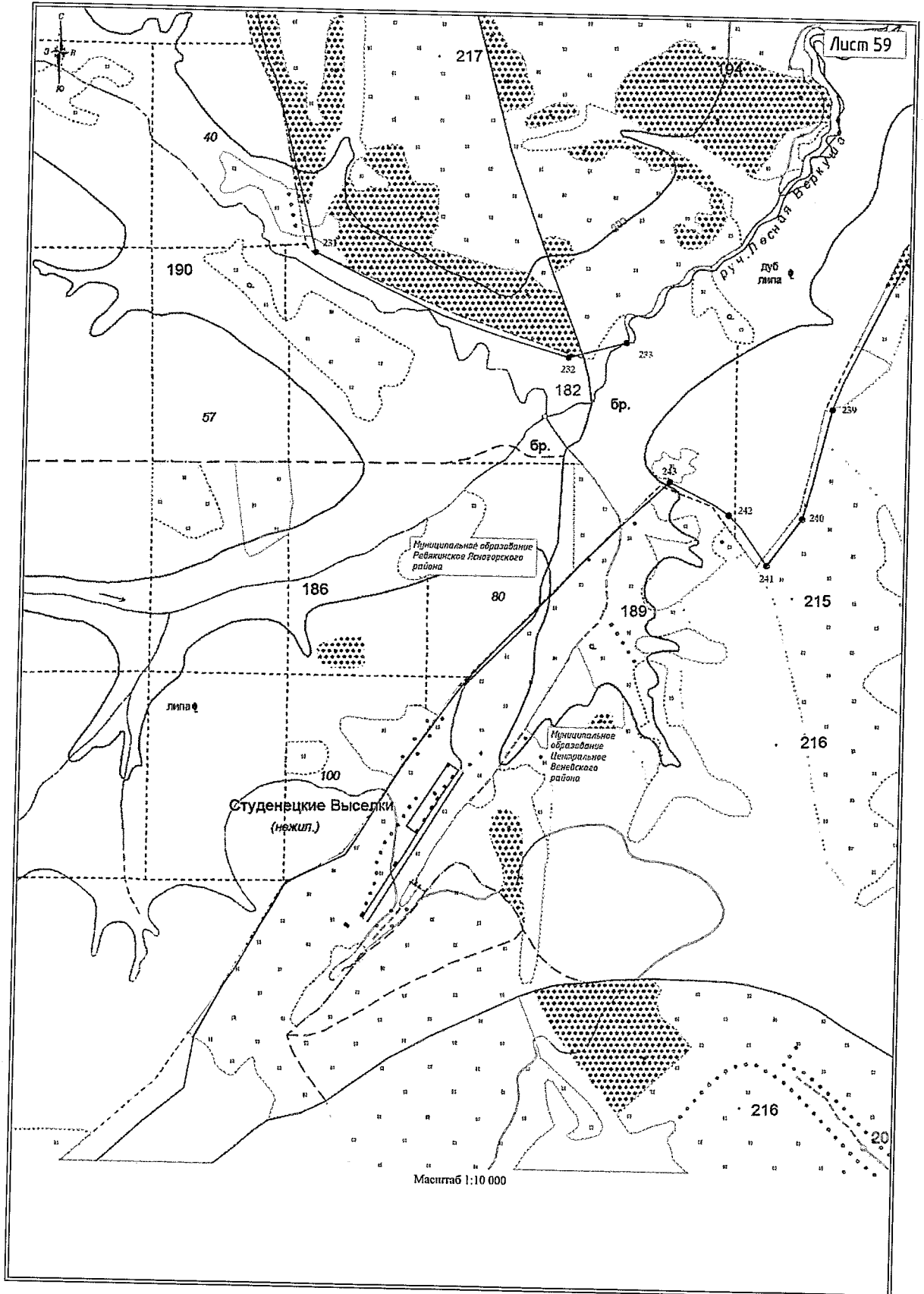


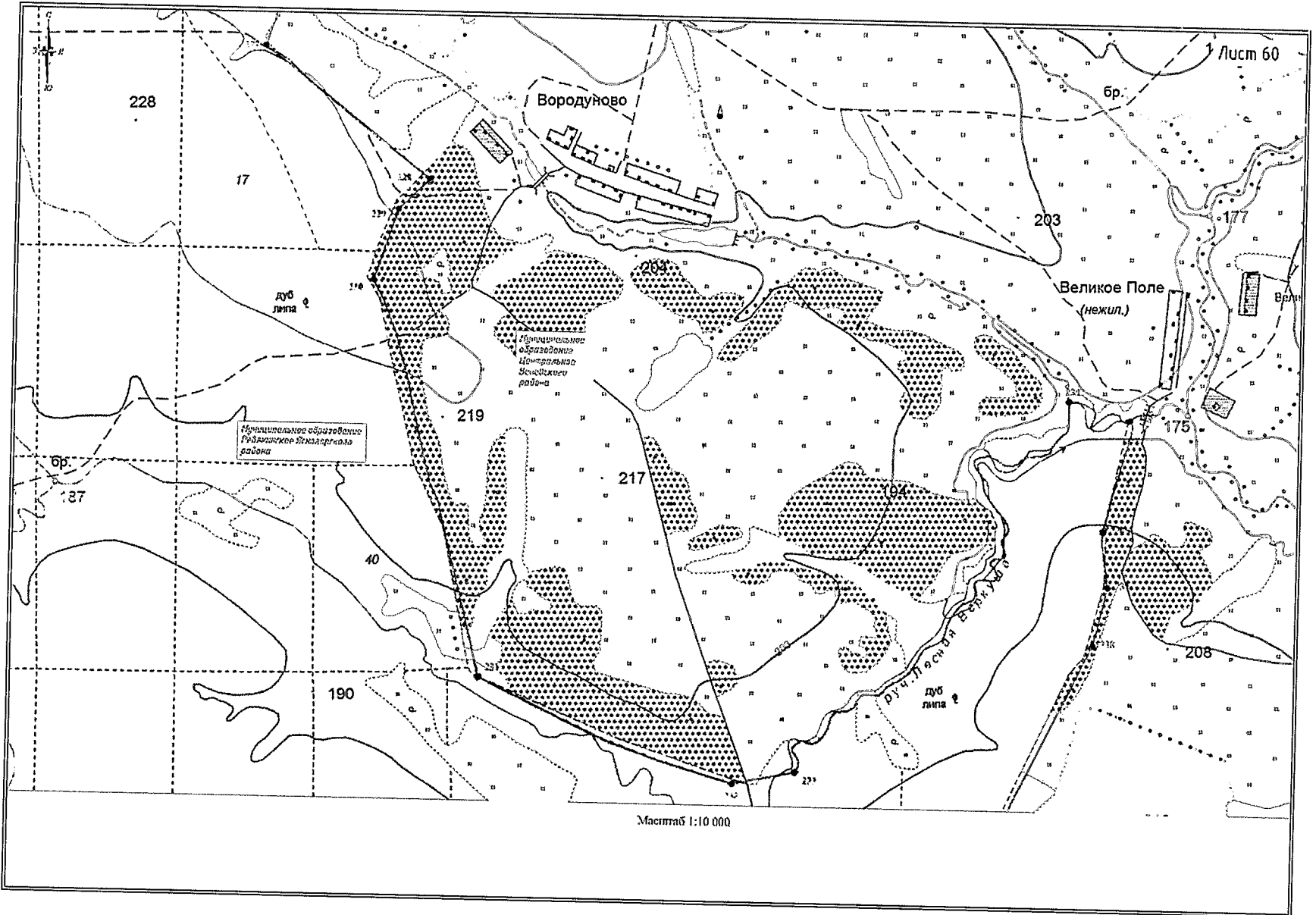


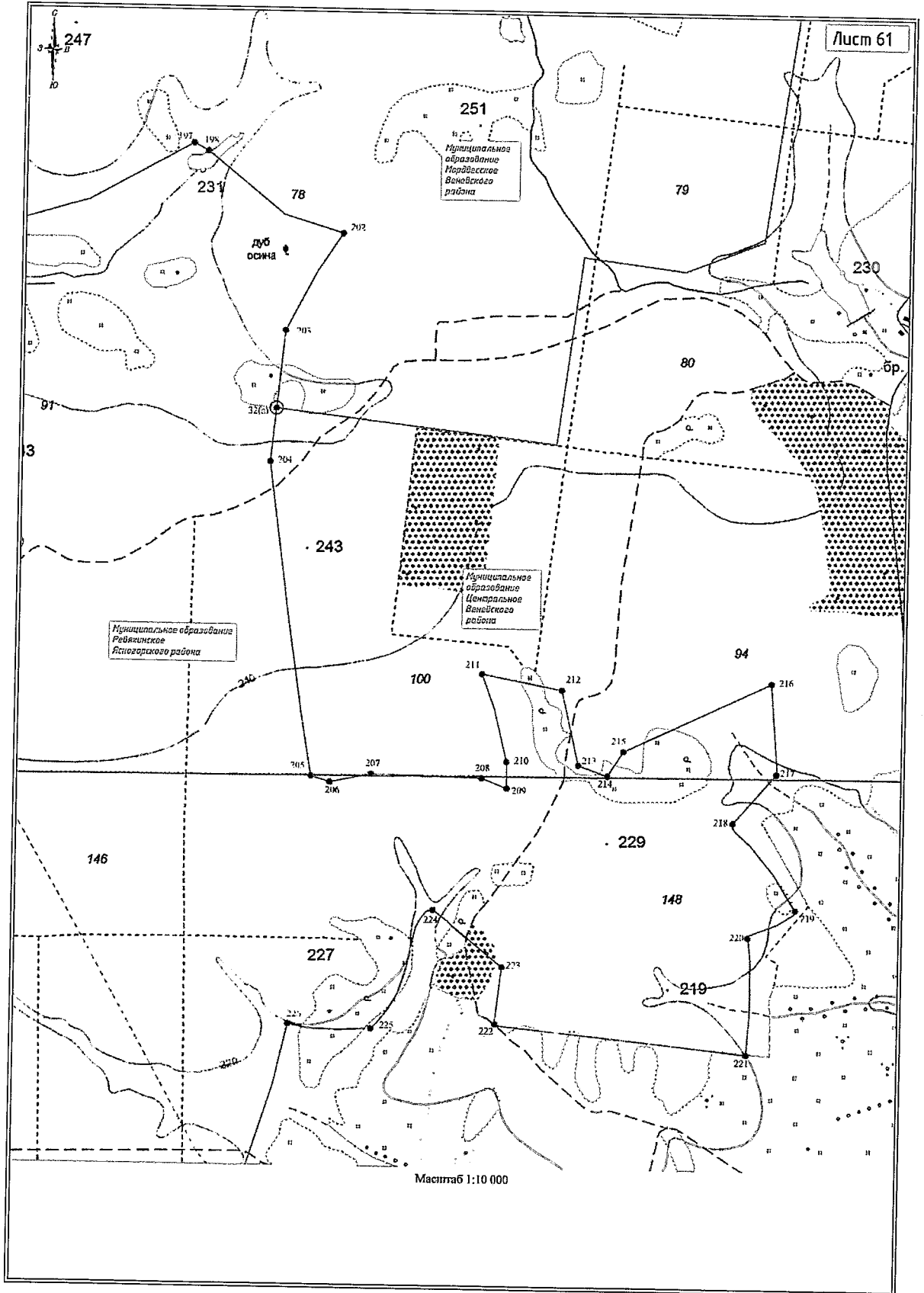


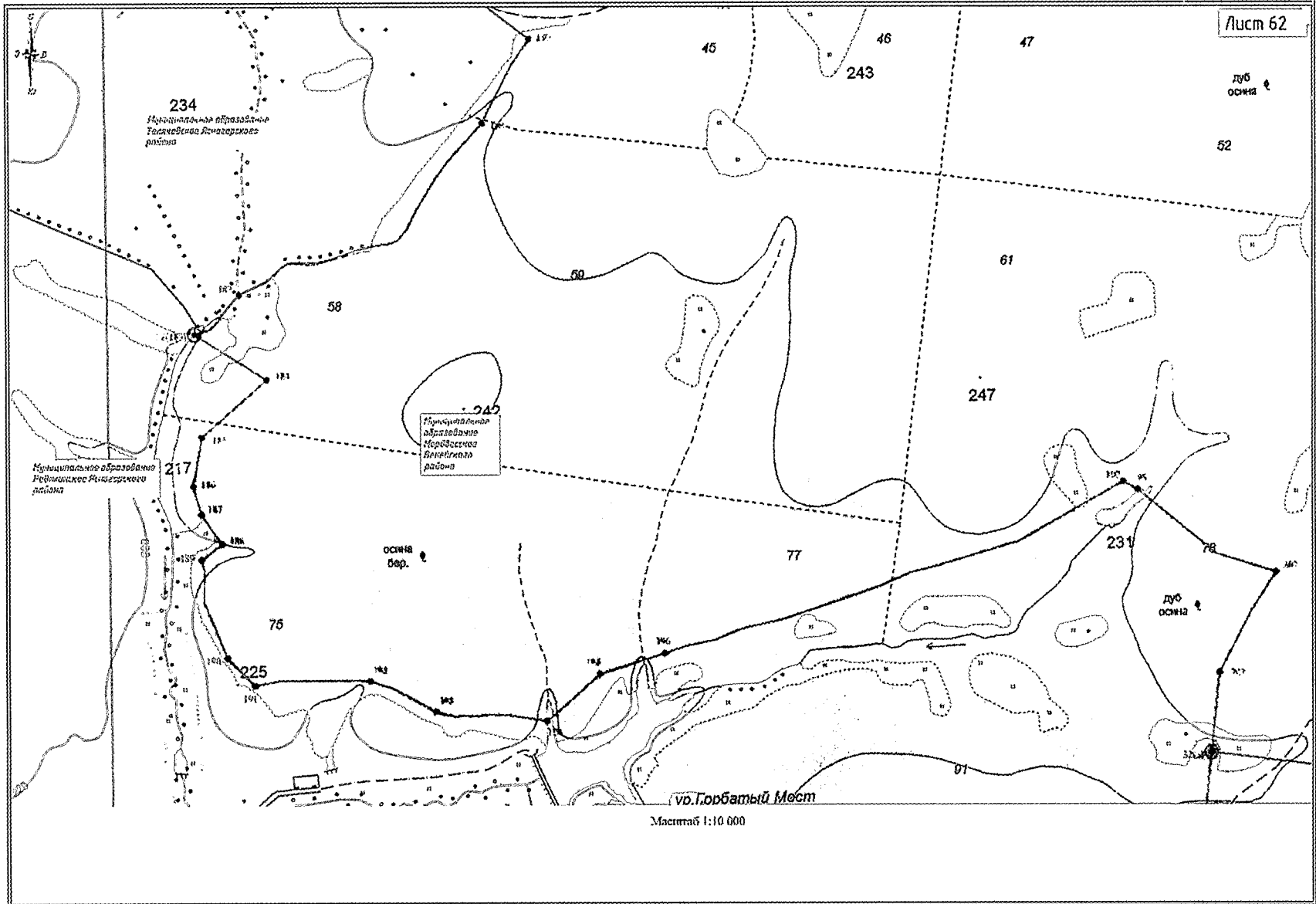


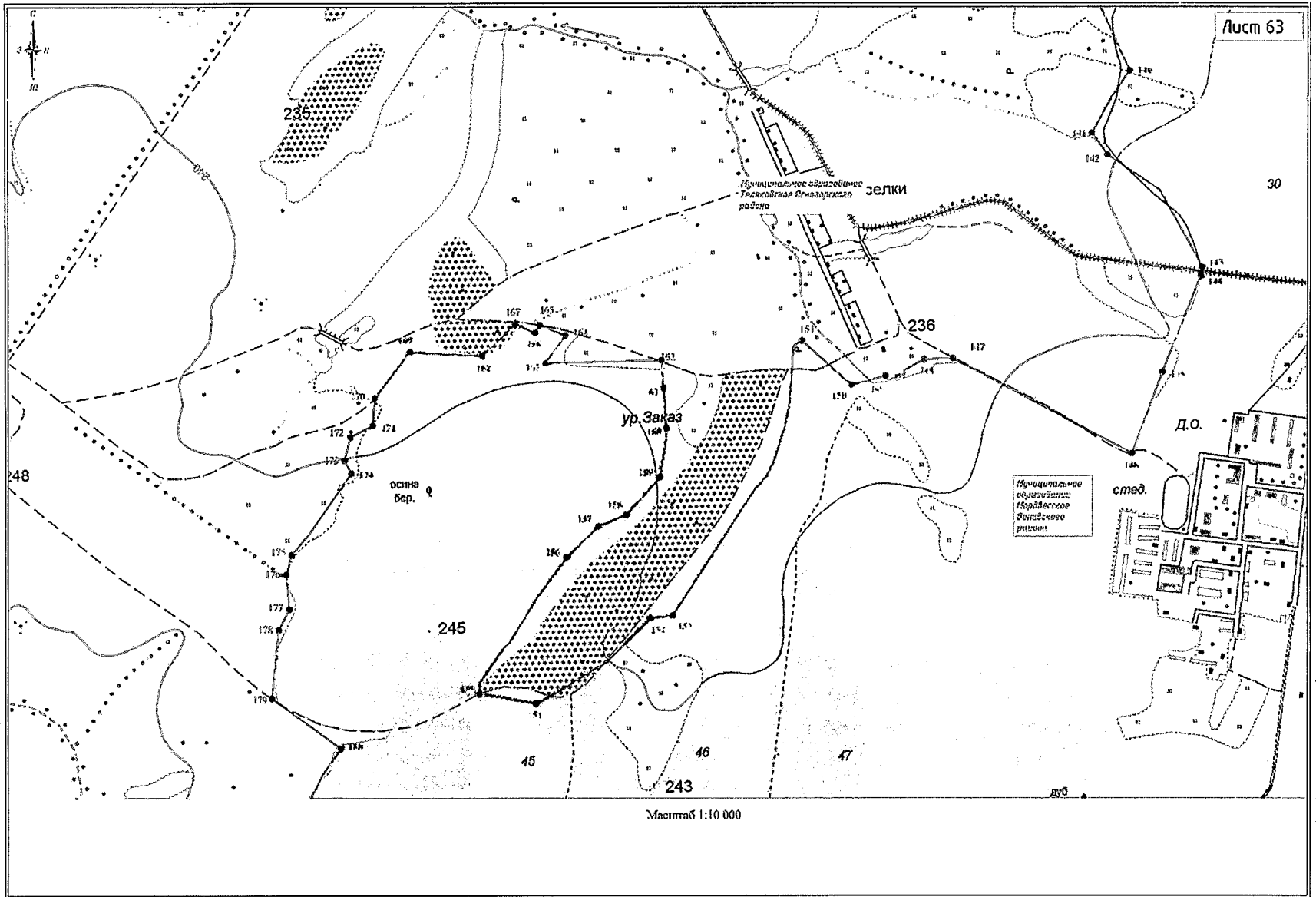


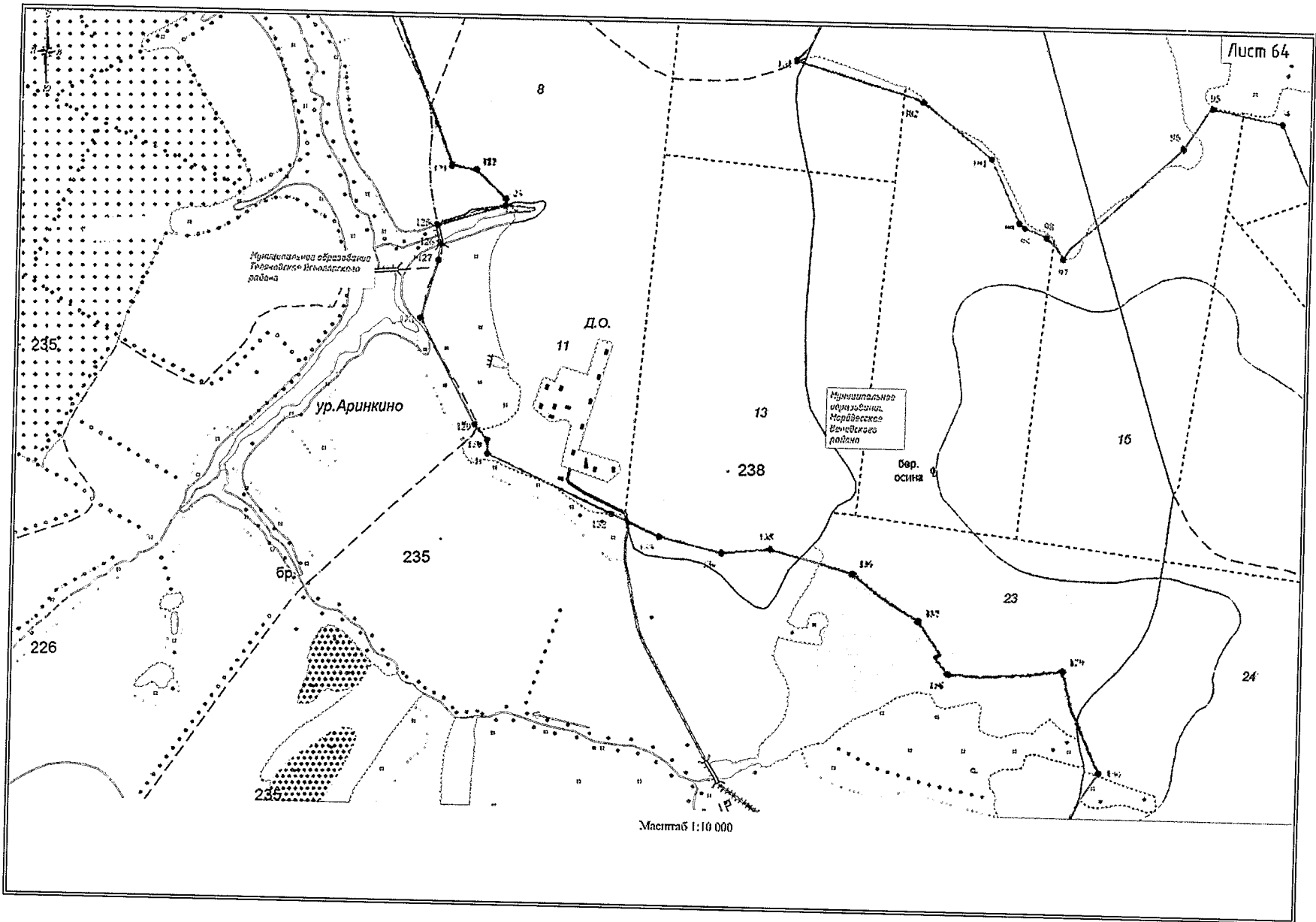


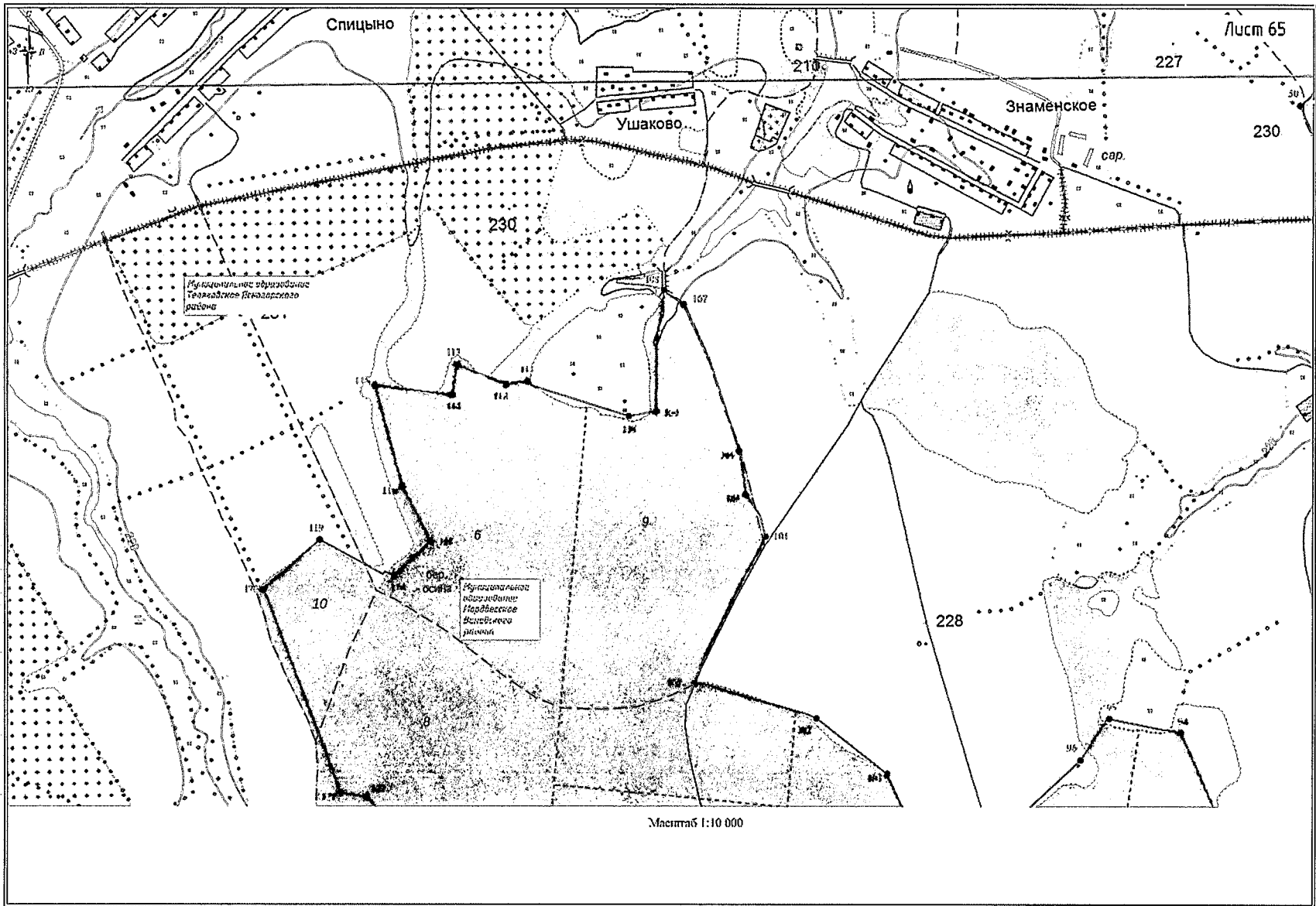


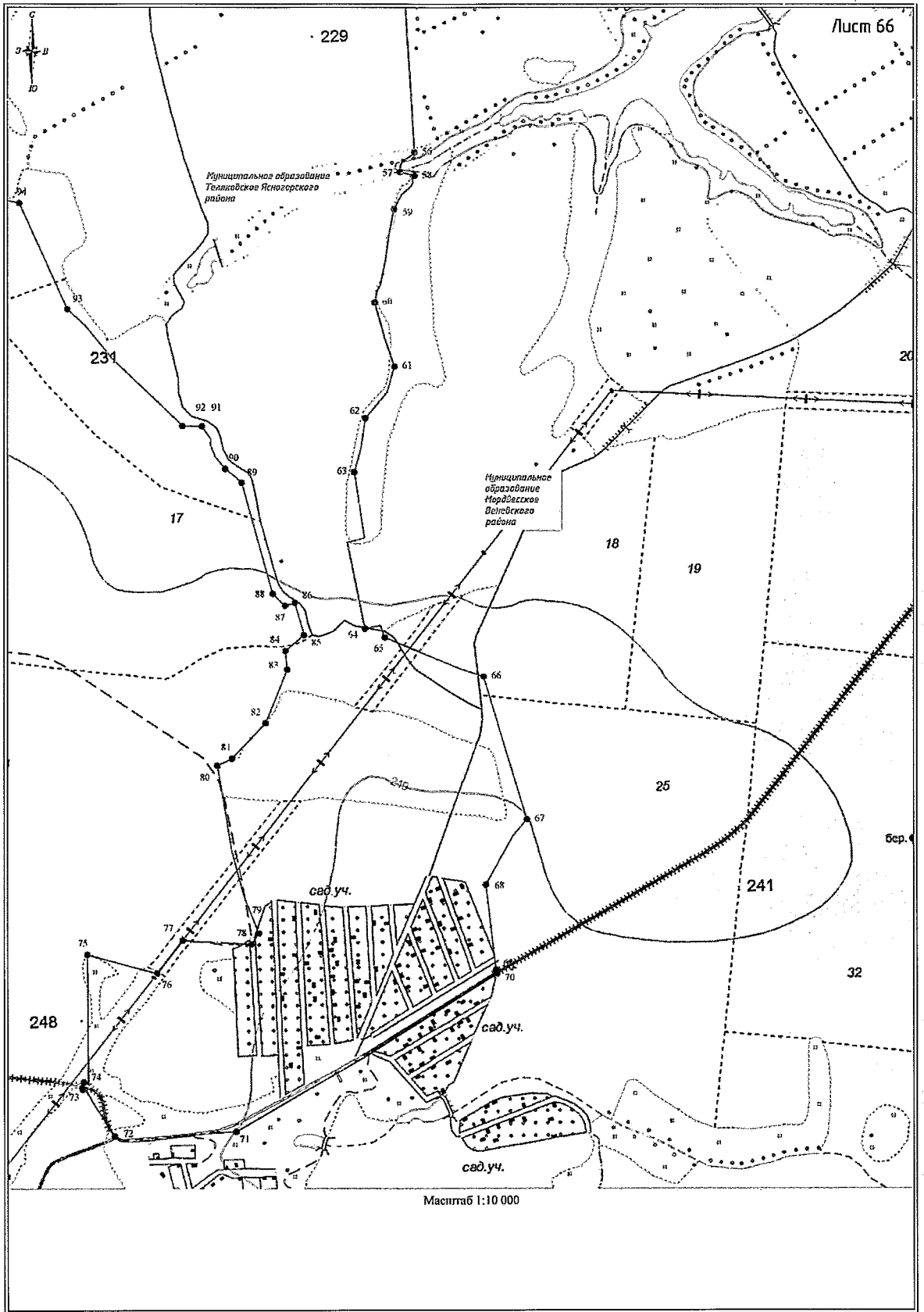


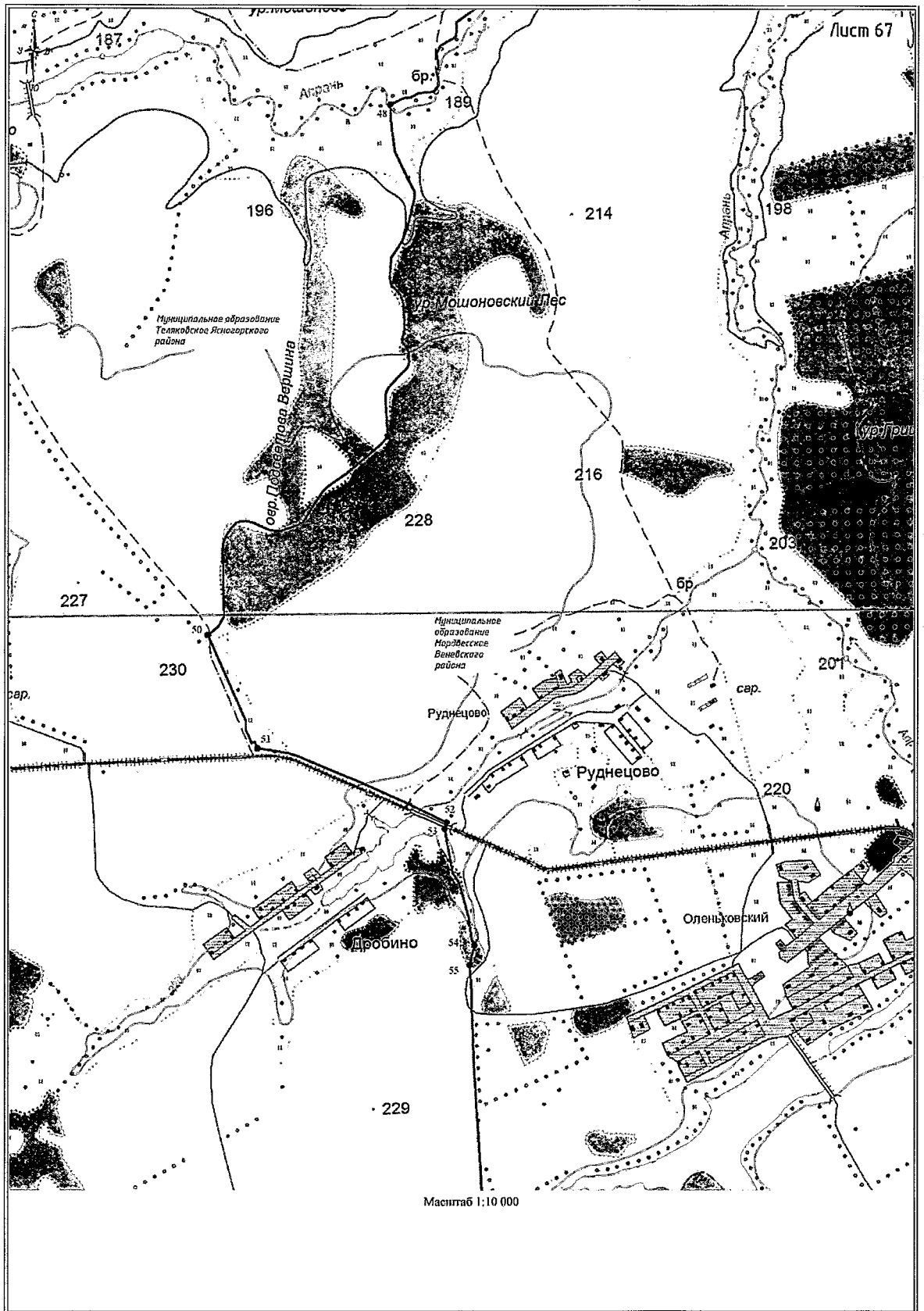


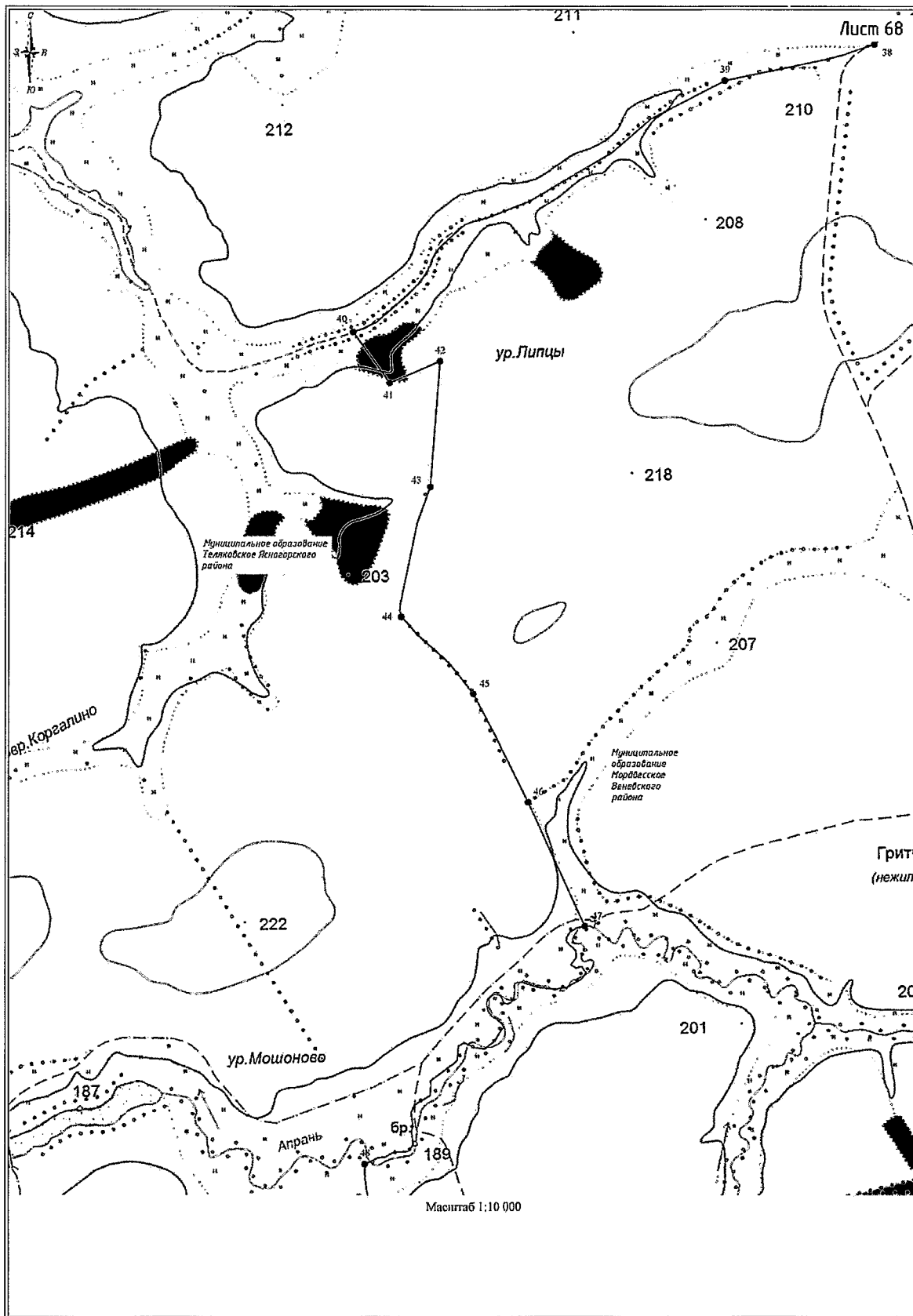


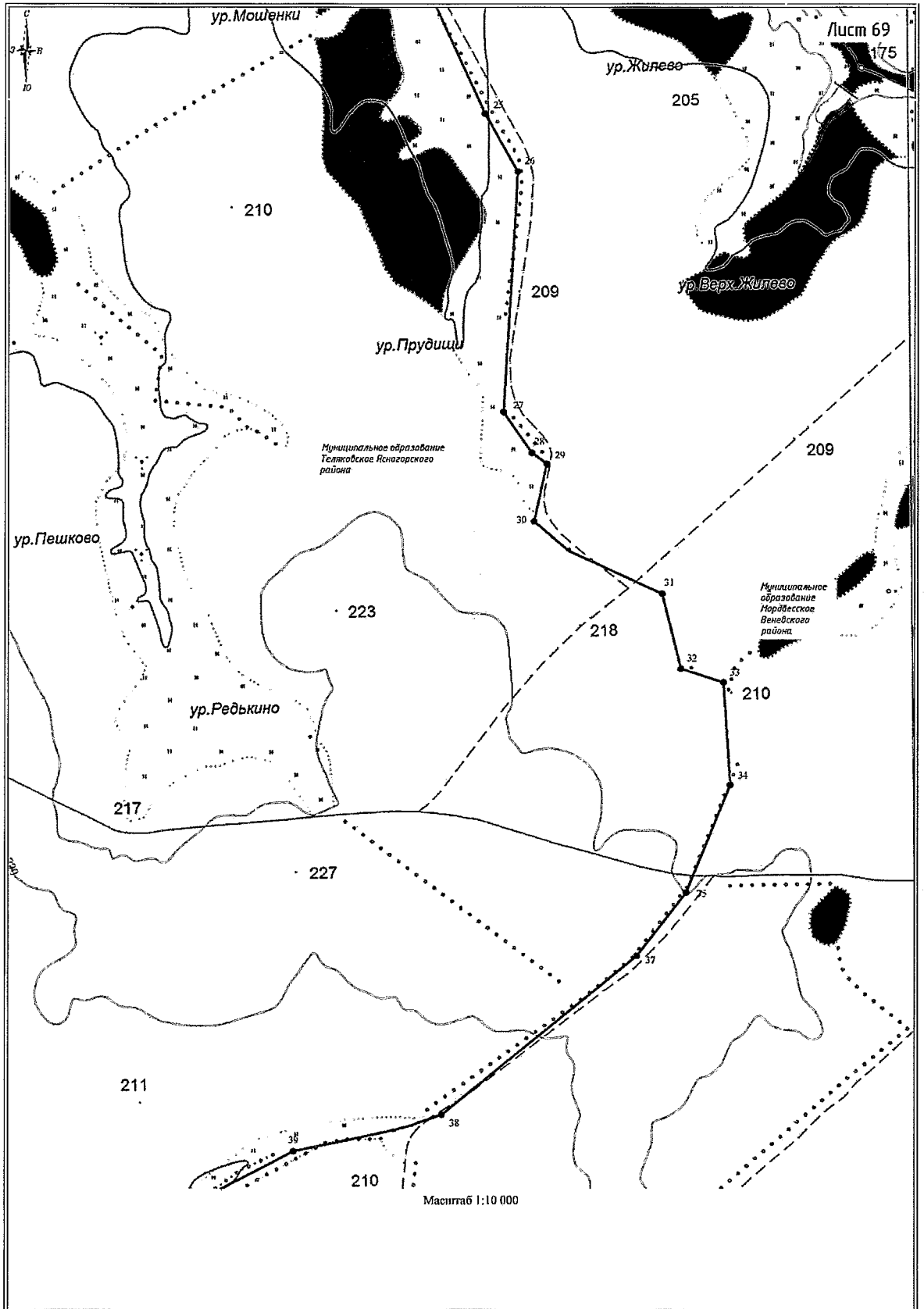


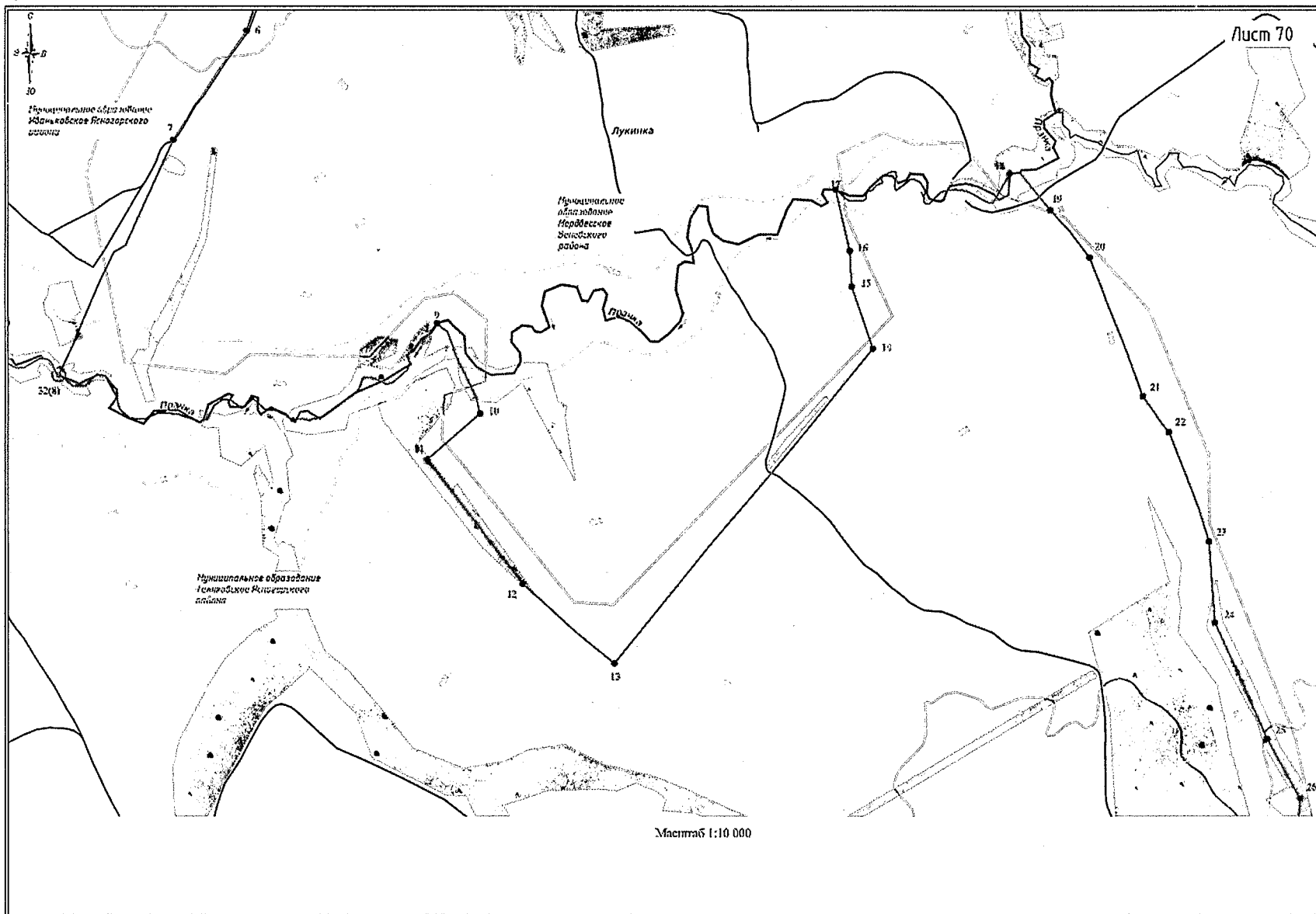


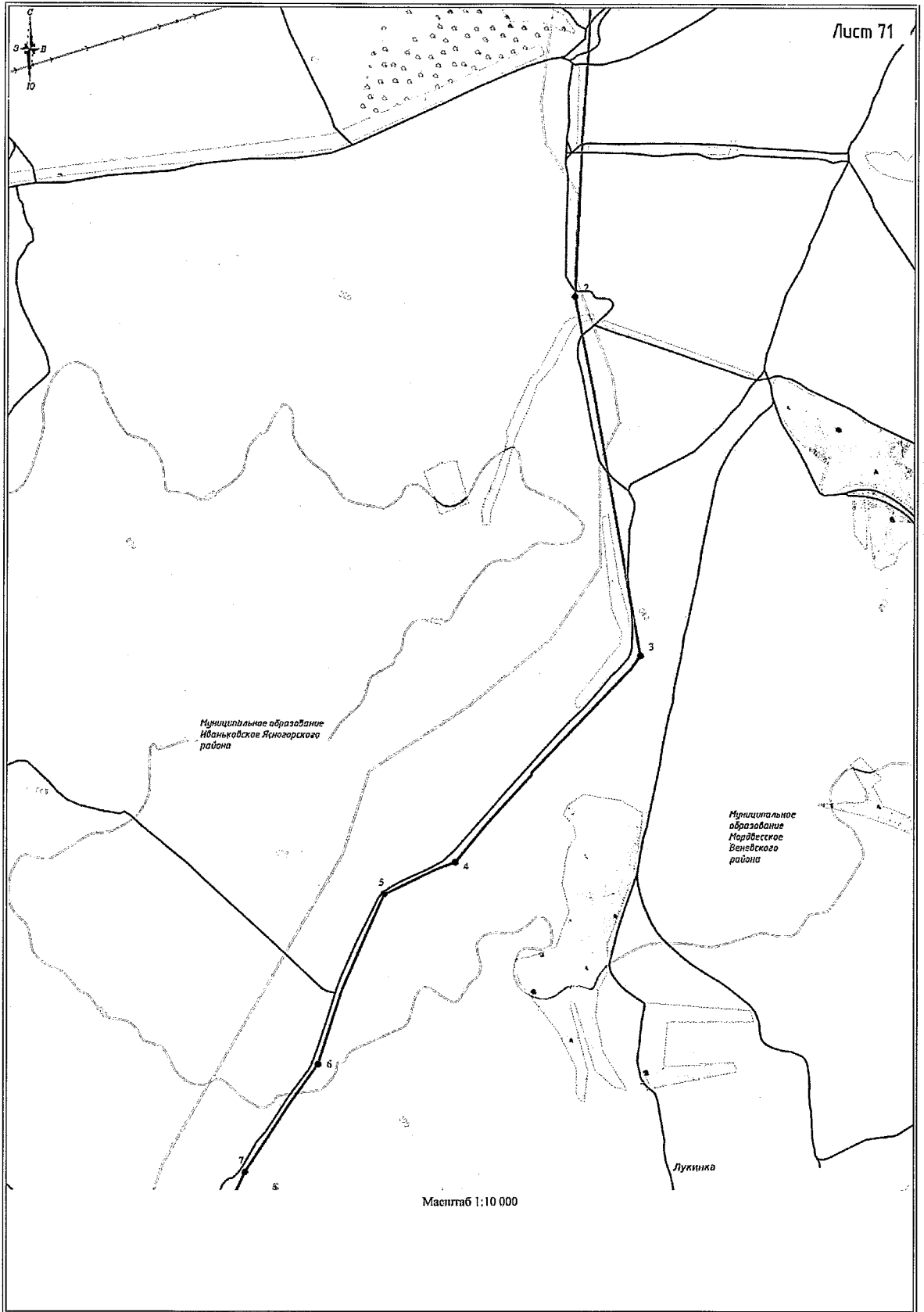












Приложение 3
к Закону Тульской области
«О внесении изменений в Закон Тульской области
«О переименовании муниципального образования
«Веневский район Тульской области»,
установлении границ, наделении статусом и
определении административных центров
муниципальных образований на территории
Веневского района Тульской области»

Приложение 3
к Закону Тульской области
«О переименовании муниципального образования
«Веневский район Тульской области»,
установлении границ, наделении статусом и
определении административных центров
муниципальных образований на территории
Веневского района Тульской области»

**Описание границы муниципального образования
город Венев Веневского района**

За начальную точку описания границы муниципального образования город Венев Веневского района принята поворотная точка 85, расположенная на северо-западной окраине города Венева, на пересечении оси железной дороги Ожерелье – Елец с оврагом, в 1,20 км юго-западнее слободы Коломенская Веневского района, в 2,75 км юго-восточнее деревни Сосенки Веневского района.

**Прохождение границы с муниципальным образованием
Центральное Веневского района**

От точки 85 (763108.10; 302554.95) линия границы идет в северо-восточном направлении на протяжении 0,11 км, пересекая полосу отвода железной дороги Ожерелье – Елец, до поворотной точки 1, расположенной на восточной стороне полосы отвода железной дороги Ожерелье – Елец.

От точки 1 (763161.03; 302653.08) линия границы идет в юго-восточном направлении на протяжении 0,34 км по восточной стороне полосы отвода железной дороги Ожерелье – Елец до поворотной точки 2.

От точки 2 (762868.41; 302816.95) линия границы идет в восточном направлении по прямой на протяжении 0,09 км до поворотной точки 3, расположенной на автодороге.

От точки 3 (762830.43; 302906.51) линия границы идет в общем северо-восточном направлении на протяжении 0,49 км по оси автодороги до поворотной точки 4, расположенной на грунтовой дороге в 0,07 км западнее оси железнодорожного подъезда к разгрузочной площадке в городе Веневе.

От точки 4 (763286.43; 303036.07) линия границы идет в восточном направлении на протяжении 0,11 км, пересекая железнодорожный подъезд к разгрузочной площадке в городе Веневе, до поворотной точки 5, расположенной в 0,10 км юго-восточнее точки пересечения железнодорожного подъезда к разгрузочной площадке в городе Веневе с автодорогой к слободе Коломенская Веневского района.

От точки 5 (763277.35; 303140.11) линия границы идет в общем юго-восточном направлении на протяжении 0,29 км до поворотной точки 6, расположенной в 0,17 км северо-западнее автоподъезда к разгрузочной площадке в городе Веневе.

От точки 6 (763008.40; 303203.32) линия границы идет в северо-восточном направлении по прямой на протяжении 0,14 км до поворотной точки 7, расположенной в 0,14 км северо-западнее автоподъезда к разгрузочной площадке в городе Веневе.

От точки 7 (763083.96; 303324.82) линия границы идет в юго-восточном направлении по прямой на протяжении 0,12 км до поворотной точки 8, расположенной в 0,02 км северо-западнее автоподъезда к разгрузочной площадке в городе Веневе на южной стороне лесополосы.

От точки 8 (762993.49; 303402.92) линия границы идет в юго-западном направлении по прямой на протяжении 0,04 км до поворотной точки 9, расположенной в 0,01 км северо-западнее автоподъезда к разгрузочной площадке в городе Веневе.

От точки 9 (762960.87; 303375.37) линия границы идет в юго-восточном направлении по прямой на протяжении 0,03 км до поворотной точки 10, расположенной на оси автоподъезда к разгрузочной площадке в городе Веневе.

От точки 10 (762946.64; 303397.46) линия границы идет в северо-восточном направлении по оси автоподъезда к разгрузочной площадке в

городе Веневе на протяжении 0,48 км до поворотной точки 11, расположенной на оси линии электропередачи.

От точки 11 (763228.85; 303771.87) линия границы идет в северо-западном направлении на протяжении 0,05 км до поворотной точки 12, расположенной в 0,11 км северо-западнее пересечения автодороги Венев – слобода Коломенская с железной дорогой.

От точки 12 (763276.95; 303742.71) линия границы идет в северо-восточном направлении по прямой на протяжении 0,23 км в 0,03 км от южной границы квартала многоэтажной застройки слободы Коломенская Веневского района до поворотной точки 13, расположенной в 0,07 км от юго-восточного угла спортивной площадки слободы Коломенская Веневского района.

От точки 13 (763406.59; 303931.82) линия границы идет в юго-восточном направлении по прямой на протяжении 0,23 км до поворотной точки 14, расположенной на северной стороне полосы отвода железной дороги, идущей на каменоломню в Веневском районе, в 0,22 км восточнее пересечения автодороги Венев – слобода Коломенская с железной дорогой.

От точки 14 (763202.88; 304043.31) линия границы идет в южном направлении на протяжении 0,04 км, пересекая железную дорогу, до поворотной точки 15, расположенной на южной стороне полосы отвода железной дороги.

От точки 15 (763158.70; 304048.05) линия границы идет в восточном направлении вдоль южной стороны полосы отвода железной дороги на протяжении 0,62 км до поворотной точки 16, расположенной в месте поворота железной дороги в 0,05 км южнее восточной стороны лесополосы на южной стороне полосы отвода железной дороги.

От точки 16 (763230.94; 304665.45) линия границы идет по прямой в восточном направлении на протяжении 0,60 км до поворотной точки 17.

От точки 17 (763200.23; 304715.06) линия границы идет в восточном направлении на протяжении 0,26 км до поворотной точки 18, расположенной на дороге, ведущей в слободу Озеренская Веневского района.

От точки 18 (763190.00; 304971.40) линия границы идет в южном направлении по западной окраине слободы Озеренская Веневского района на протяжении 0,49 км до поворотной точки 19.

От точки 19 (762707.63; 305006.20) линия границы идет в общем восточном направлении по южной окраине слободы Озеренская Веневского района на протяжении 0,22 км до поворотной точки 20, расположенной на северной стороне приусадебных земель города Венева.

От точки 20 (762728.80; 305192.78) линия границы идет в общем северном направлении по восточной стороне приусадебных земель слободы Озеренская Веневского района на протяжении 0,76 км до поворотной точки 21.

От точки 21 (763444.23; 305237.87) линия границы идет в западном направлении по прямой на протяжении 0,13 км до поворотной точки 22, расположенной на восточной стороне улицы слободы Озеренская Веневского района.

От точки 22 (763450.78; 305103.79) линия границы идет в северном направлении по восточной стороне улицы слободы Озеренская Веневского района на протяжении 0,15 км до поворотной точки 23, расположенной в 0,09 км восточнее безымянного ручья.

От точки 23 (763602.52; 305101.83) линия границы идет ломаной линией, огибая приусадебные земли города Венева, в восточном направлении на протяжении 0,39 км до поворотной точки 24, расположенной в русле реки Веневка.

От точки 24 (763653.54; 305401.40) линия границы идет в южном и юго-восточном направлениях по руслу реки Веневка, вниз по течению, на протяжении 0,61 км до поворотной точки 25, расположенной на технологической оси моста через реку Веневка.

От точки 25 (763096.19; 305384.01) линия границы идет в юго-восточном направлении по прямой на протяжении 0,23 км до поворотной точки 26.

От точки 26 (762931.27; 305522.19) линия границы идет в юго-западном направлении по прямой на протяжении 0,11 км до поворотной точки 27, расположенной в 0,18 км западнее реки Веневка.

От точки 27 (762894.63; 305422.99) линия границы идет в южном направлении на протяжении 0,17 км до поворотной точки 28.

От точки 28 (762740.27; 305374.38) линия границы идет в юго-западном направлении на протяжении 0,02 км до поворотной точки 29.

От точки 29 (762721.81; 305364.97) линия границы идет в юго-восточном направлении на протяжении 0,04 км до поворотной точки 30, расположенной на восточной стороне улицы города Венева.

От точки 30 (762695.32; 305379.61) линия границы идет в юго-западном направлении по восточной стороне улицы города Венева на протяжении 0,09 км до поворотной точки 31, расположенной на восточной стороне улицы города Венева.

От точки 31 (762606.66; 305351.94) линия границы идет в юго-восточном направлении по прямой на протяжении 0,06 км до поворотной точки 32, расположенной на западном берегу реки Веневка.

От точки 32 (762580.26; 305411.01) линия границы идет в восточном направлении на протяжении 0,09 км до поворотной точки 33, расположенной в русле реки Веневка.

От точки 33 (762582.60; 305496.31) линия границы идет в общем юго-западном направлении по руслу реки Веневка, вниз по течению, на протяжении 2,12 км до поворотной точки 34, расположенной на технологической оси моста через реку Веневка.

От точки 34 (761399.04; 305330.97) линия границы идет в юго-западном направлении на протяжении 0,03 км по технологической оси моста через реку Веневка до поворотной точки 35.

От точки 35 (761394.58; 305304.76) линия границы идет в юго-западном направлении по дороге на протяжении 0,05 км до поворотной точки 36.

От точки 36 (761377.78; 305254.07) линия границы идет по прямой в юго-западном направлении на протяжении 0,12 км до поворотной точки 37.

От точки 37 (761287.71; 305171.35) линия границы идет в общем юго-восточном направлении на протяжении 0,25 км до поворотной точки 38, расположенной в 0,33 км севернее автодороги Тула – Михайлов – Рязань.

От точки 38 (761111.34; 305304.91) линия границы идет в западном направлении, огибая существующую застройку слободы Стрелецкая Веневского района, на протяжении 0,13 км до поворотной точки 39, расположенной в 0,33 км севернее автодороги Тула – Михайлов – Рязань.

От точки 39 (761110.91; 305179.37) линия границы идет в южном направлении, огибая существующую застройку слободы Стрелецкая Веневского района, на протяжении 0,08 км до поворотной точки 40.

От точки 40 (761028.38; 305179.11) линия границы идет в восточном направлении, огибая существующую застройку слободы Стрелецкая Веневского района, на протяжении 0,14 км до поворотной точки 41, расположенной на западной стороне приусадебных земель слободы Стрелецкая Веневского района.

От точки 41 (761022.76; 305317.88) линия границы идет в южном направлении на протяжении 0,24 км до поворотной точки 42.

От точки 42 (760816.41; 305340.79) линия границы идет в южном направлении на протяжении 0,05 км до поворотной точки 43, расположенной на оси автодороги Тула – Михайлов – Рязань.

От точки 43 (760766.95; 305335.92) линия границы идет в западном направлении по оси автодороги Тула – Михайлов – Рязань на протяжении 0,60 км до поворотной точки 86, расположенной на южной окраине города Венева на пересечении автомобильных дорог Венев – Гати и Тула – Михайлов – Рязань в 1,12 км юго-западнее слободы Стрелецкая Веневского района.

От точки 86 (760749.58; 304740.85) линия границы идет в юго-западном направлении на протяжении 1,45 км по оси автодороги Тула – Михайлов – Рязань до поворотной точки 1, расположенной на оси железной дороги Ожерелье – Елец.

От точки 1 (760414.57; 303356.46) линия границы идет в северо-западном направлении на протяжении 1,53 км по оси автодороги Тула – Михайлов – Рязань до поворотной точки 2, расположенной на оси автодороги Тула – Михайлов – Рязань.

От точки 2 (760773.29; 301926.65) линия границы идет в северо-западном направлении на протяжении 1,80 км по западной границе лесополосы до поворотной точки 3, расположенной в 0,17 км северо-западнее кладбища в городе Веневе.

От точки 3 (762508.90; 301557.91) линия границы идет в северо-восточном направлении на протяжении 1,12 км до поворотной точки 4, расположенной в месте пересечения русла безымянного ручья с полевой дорогой, в 0,11 км западнее железной дороги Ожерелье – Елец.

От точки 4 (763167.58; 302389.37) линия границы идет в юго-восточном направлении на протяжении 0,18 км до поворотной точки 85, ранее принятой за начальную точку описания границы.

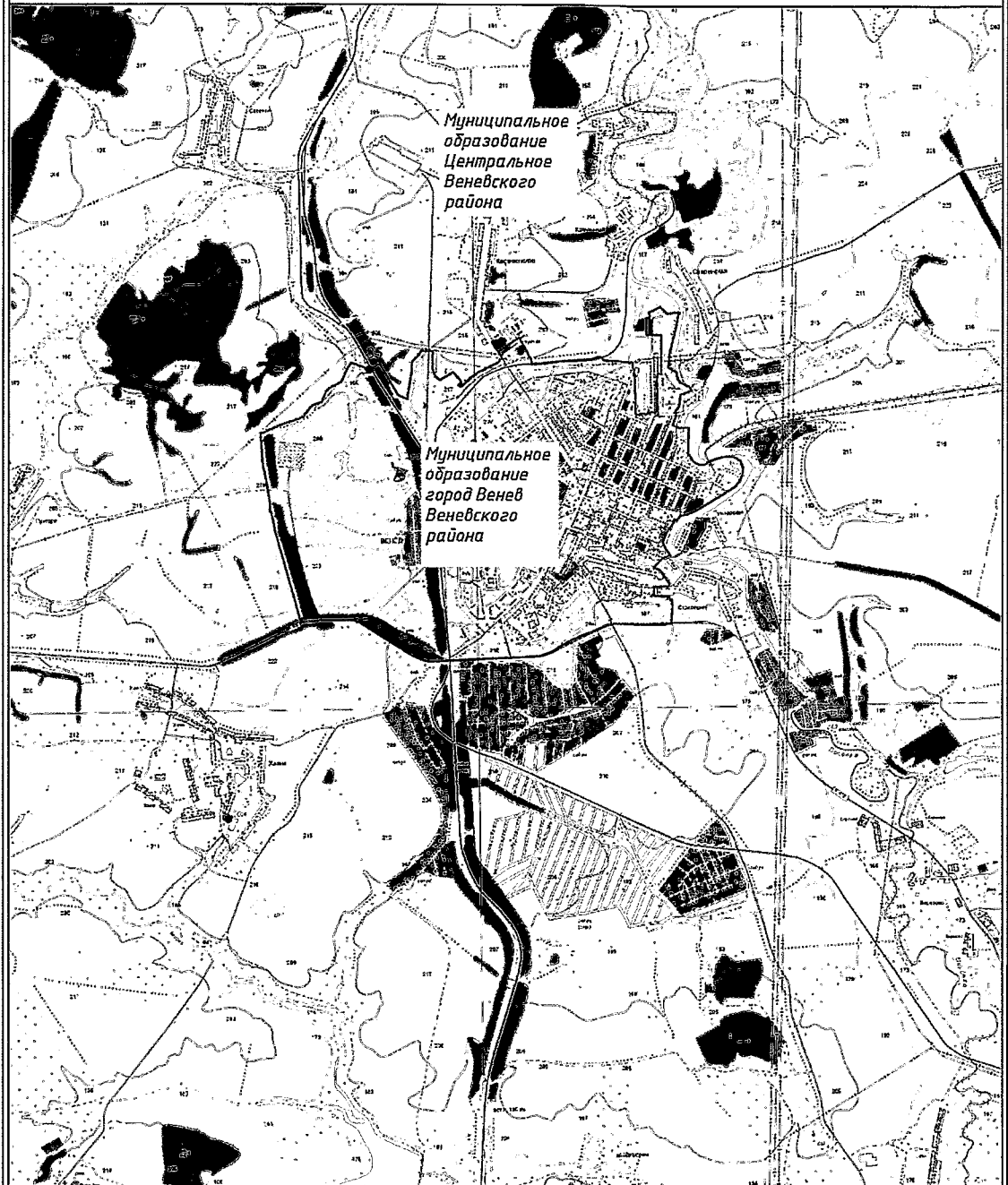
В тексте описания границы муниципального образования расстояния от узловых и поворотных точек до населенных пунктов указаны ориентировочно.

Приложение 4
к Закону Тульской области
«О внесении изменений в Закон Тульской области
«О переименовании муниципального образования
«Веневский район Тульской области»,
установлении границ, наделении статусом и
определении административных центров
муниципальных образований на территории
Веневского района Тульской области»

Приложение 4
к Закону Тульской области
«О переименовании муниципального образования
«Веневский район Тульской области»,
установлении границ, наделении статусом и
определении административных центров
муниципальных образований на территории
Веневского района Тульской области»


**Карта-схема границы муниципального образования
город Венев Веневского района**

**СХЕМА
ГРАНИЦЫ МУНИЦИПАЛЬНОГО ОБРАЗОВАНИЯ ГОРОД ВЕНЕВ
ВЕНЕВСКОГО РАЙОНА**



Масштаб 1:50000

Условные обозначения

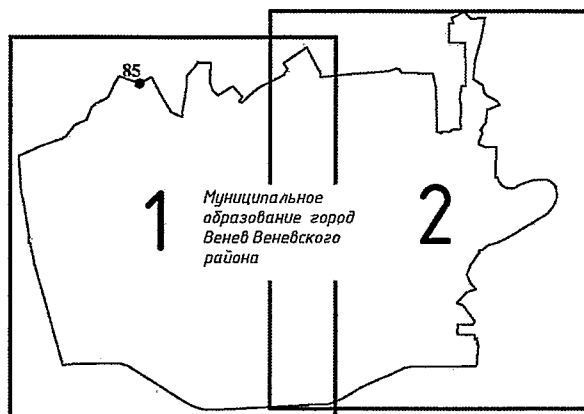


• 85 - узловая точка границы

— — — — — - граница муниципального образования город Венев Веневского района

— — — — — - граница смежных муниципальных образований

**КАРТОГРАММА РАСПОЛОЖЕНИЯ ЛИСТОВ ПЛАНА ГРАНИЦЫ
МУНИЦИПАЛЬНОГО ОБРАЗОВАНИЯ ГОРОД ВЕНЕВ
ВЕНЕВСКОГО РАЙОНА**



Условные обозначения

Масштаб 1:50000

1

- номер листа



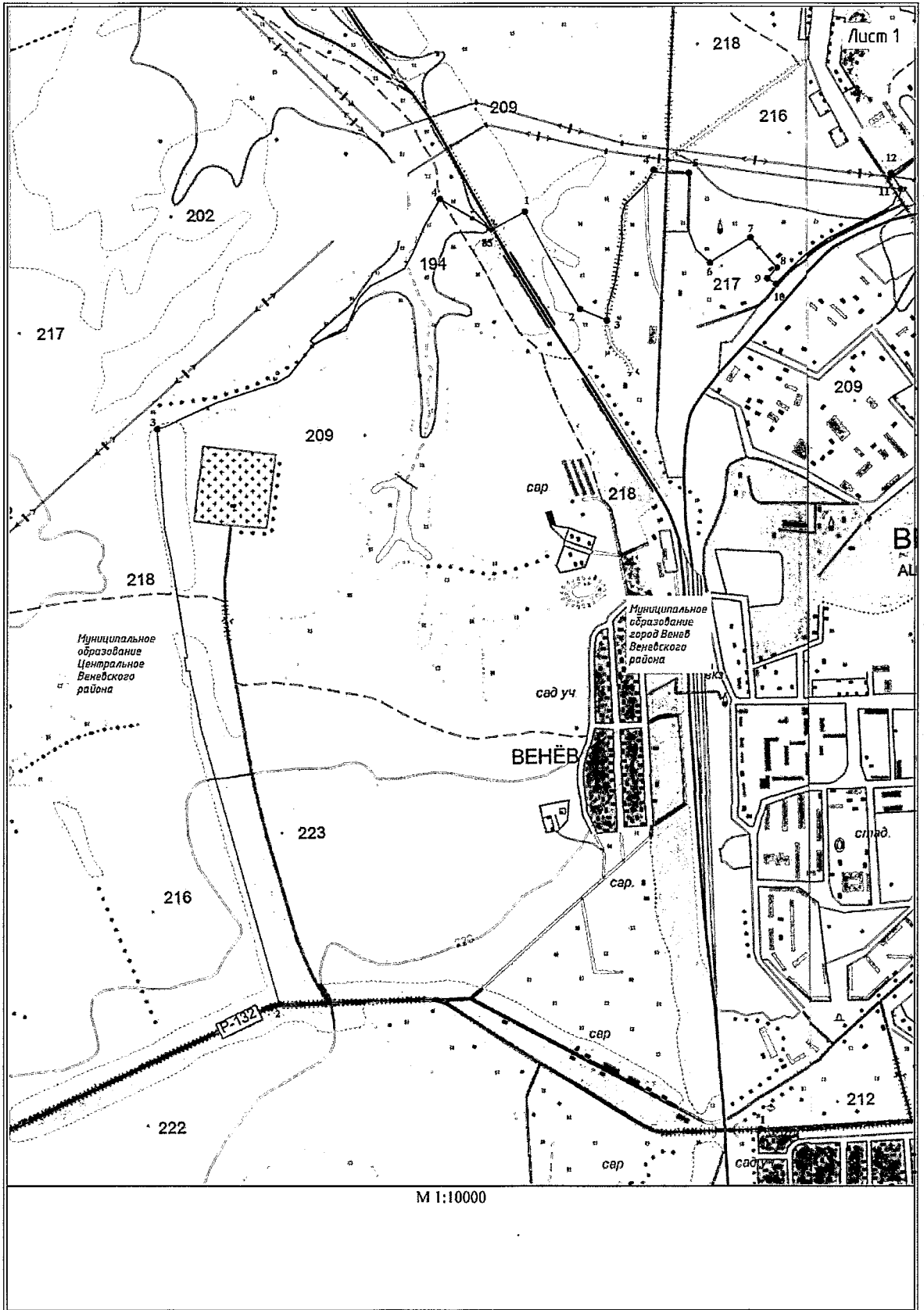
- узловая точка границы

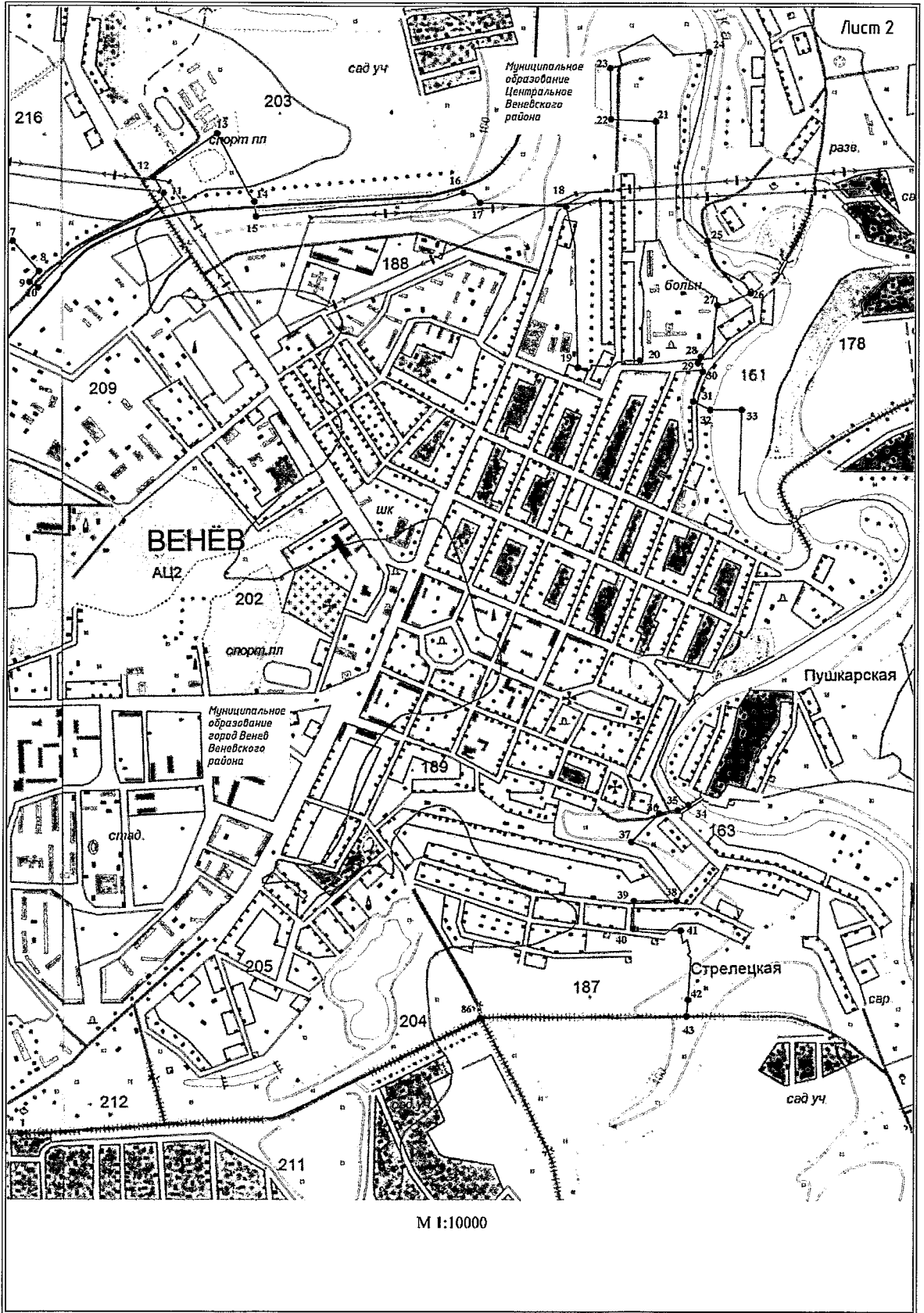


- граница муниципального образования город Венев Веневского района



- граница смежных муниципальных образований





Приложение 5
к Закону Тульской области
«О внесении изменений в Закон Тульской области
«О переименовании муниципального образования
«Веневский район Тульской области»,
установлении границ, наделении статусом и
определении административных центров
муниципальных образований на территории
Веневского района Тульской области»

Приложение 5
к Закону Тульской области
«О переименовании муниципального образования
«Веневский район Тульской области»,
установлении границ, наделении статусом и
определении административных центров
муниципальных образований на территории
Веневского района Тульской области»

**Описание границы муниципального образования
Грицовское Веневского района**

За начальную точку описания границы муниципального образования Грицовское Веневского района принята узловая точка 33(128), расположенная на южной границе лесного квартала 207 земель лесного фонда, в 2,60 км северо-западнее деревни Дьяково Веневского района, в 4,40 км юго-западнее деревни Бобровка Веневского района, в 10,70 км восточнее деревни Журавка Ленинского района и являющаяся точкой стыка границ муниципальных образований Грицовское Веневского района, Центральное Веневского района и муниципального образования город Тула.

**Прохождение границы с муниципальным образованием Центральное
Веневского района**

От узловой точки 33(128) (755488.92; 289652.47) линия границы идет в юго-восточном направлении по северо-восточной границе лесополосы на протяжении 0,40 км до поворотной точки 24.

От точки 24 (755289.44; 290001.63) линия границы идет в юго-восточном направлении на протяжении 0,35 км до поворотной точки 23.

От точки 23 (755121.33; 290306.96) линия границы идет в юго-восточном направлении на протяжении 0,47 км до поворотной точки 22, расположенной на западной границе лесного массива.

От точки 22 (754874.92; 290712.46) линия границы идет в восточном направлении по южной границе лесного массива на протяжении 0,67 км до поворотной точки 21.

От точки 21 (754907.93; 291378.49) линия границы идет в юго-восточном направлении по западной границе лесного квартала 69 земель лесного фонда на протяжении 0,28 км до поворотной точки 20.

От точки 20 (754636.40; 291455.46) линия границы идет в северо-восточном направлении по южной границе лесного квартала 69 земель лесного фонда на протяжении 0,68 км до поворотной точки 19.

От точки 19 (754958.04; 292053.78) линия границы идет в юго-восточном направлении по просеке, разделяющей лесные кварталы 86, 87, 73 земель лесного фонда, на протяжении 2,42 км до поворотной точки 18.

От точки 18 (752837.78; 293217.26) линия границы идет в северо-восточном направлении по лесным кварталам 90, 104 земель лесного фонда на протяжении 1,44 км до поворотной точки 17.

От точки 17 (753558.01; 294372.97) линия границы идет в юго-восточном направлении по лесным кварталам 104, 111, 112, 113, 107 земель лесного фонда на протяжении 1,60 км до поворотной точки 16, расположенной на восточной стороне просеки лесных кварталов 107, 114 земель лесного фонда.

От точки 16 (752743.69; 295755.54) линия границы идет в юго-западном направлении по просеке, разделяющей лесные кварталы 107, 114, 94, 78, 79, 65, 61, 62, 57, 54, 50, 46, 47 земель лесного фонда, на протяжении 4,75 км до поворотной точки 15, расположенной на пересечении просек лесных кварталов 43, 44, 46, 47 земель лесного фонда.

От точки 15 (748631.94; 293381.45) линия границы идет в юго-восточном направлении по просеке, разделяющей лесные кварталы 44, 47 земель лесного фонда, на протяжении 0,69 км до поворотной точки 13, расположенной на просеке, разделяющей лесные кварталы 44, 47 земель лесного фонда.

От точки 13 (748280.53; 293974.33) линия границы идет в юго-восточном направлении по северной стороне лесополосы на протяжении 1,10 км до поворотной точки 12.

От точки 12 (747747.70; 294935.34) линия границы идет в юго-западном направлении на протяжении 0,19 км по прямой до поворотной точки 11, расположенной на западном краю лесополосы.

От точки 11 (747596.80; 294825.43) линия границы идет в юго-восточном направлении по северной границе лесополосы на протяжении 1,56 км до поворотной точки 10, расположенной на восточном краю лесополосы.

От точки 10 (747373.49; 296342.77) линия границы идет в восточном направлении на протяжении 0,77 км до поворотной точки 9, расположенной в месте впадения в реку Шатец безымянного ручья.

От точки 9 (747449.85; 297074.12) линия границы идет в юго-восточном направлении, затем пересекает реку Шатец в восточном направлении и идет вдоль русла реки Шатец в северо-западном направлении на протяжении 2,99 км до поворотной точки 8.

От точки 8 (747358.59; 297338.34) линия границы идет в северо-восточном направлении на протяжении 0,58 км до поворотной точки 7, расположенной на восточном краю лесополосы.

От точки 7 (747636.26; 297849.26) линия границы идет в северо-восточном направлении по полевой дороге на протяжении 1,69 км до поворотной точки 6, расположенной на грунтовой дороге.

От точки 6 (748424.01; 299338.59) линия границы идет в восточном направлении по полевой дороге на протяжении 0,08 км до поворотной точки 5, расположенной на западном краю лесополосы.

От точки 5 (748424.86; 299415.32) линия границы идет в северо-восточном направлении по южной стороне лесополосы на протяжении 1,47 км до поворотной точки 4.

От точки 4 (749144.86; 300680.12) линия границы идет в северо-восточном направлении на протяжении 1,25 км до поворотной точки 3.

От точки 3 (749934.31; 301636.77) линия границы идет в северном направлении на протяжении 1,05 км до поворотной точки 2.

От точки 2 (750971.16; 301780.98) линия границы идет в северо-восточном направлении по южной стороне лесополосы на протяжении 1,34 км до поворотной точки 1, расположенной на западном краю лесополосы.

От точки 1 (751552.15; 302990.71) линия границы идет в южном направлении по западной стороне лесополосы вдоль полосы отвода железной дороги Ожерелье – Елец на протяжении 0,29 км до узловой точки 1(31), расположенной на юго-западном углу лесополосы у разъезда Ольховка в Веневском районе, в 1,70 км юго-восточнее села Медведки Веневского района, в 2,60 км северо-восточнее села Городенец Веневского района, в 0,60 км северо-западнее деревни Михайловка Новомосковского района и являющейся точкой стыка границ муниципальных образований Центральное Веневского района, Грицовское Веневского района и город Новомосковск.

Прохождение границы с муниципальным образованием город Новомосковск

От узловой точки 1(31) (751262.92; 302996.53) линия границы идет в юго-западном и южном направлениях на протяжении 2,80 км до поворотной точки 30, расположенной на западной стороне полосы отвода железной дороги Ожерелье – Елец.

От точки 30 (749096.25; 302131.01) линия границы идет в юго-западном направлении на протяжении 0,40 км по западной стороне полосы отвода железной дороги Ожерелье – Елец до поворотной точки 29.

От точки 29 (748697.46; 302088.06) линия границы идет в южном направлении на протяжении 11,05 км по западной стороне полосы отвода железной дороги Ожерелье – Елец до поворотной точки 28, расположенной на западной стороне полосы отвода железной дороги Ожерелье – Елец, в 0,03 км западнее оси линии электропередачи.

От точки 28 (738668.66; 300033.77) линия границы идет в северо-западном направлении по прямой на протяжении 0,04 км до поворотной точки 27, расположенной в 0,15 км юго-восточнее плотины пруда в Веневском районе, в 0,03 км западнее оси линии электропередачи.

От точки 27 (738704.18; 300012.56) линия границы идет в юго-западном направлении по прямой на протяжении 0,12 км до поворотной точки 1(32), расположенной на восточной стороне железной дороги, в 0,30 км северо-западнее деревни Старая Уваровка Новомосковского района, в 1,00 км на юг от

деревни Воейково Веневского района, в 0,50 км на восток от деревни Новая Уваровка Веневского района.

От точки 1(32) (738642.09; 299880.30) линия границы идет сначала в юго-восточном, затем в северо-восточном направлении по северной стороне железной дороги на протяжении 3,25 км до поворотной точки 26', расположенной на пересечении железной дороги с автодорогой.

От точки 26' (739900.49; 302412.23) линия границы идет в северо-восточном направлении вдоль полосы отвода автодороги Грицовский – Новомосковск II – шахта Подмосковная на протяжении 3,00 км до поворотной точки 27', расположенной на западной стороне автомобильной дороги.

От точки 27' (741848.88; 304474.42) линия границы идет в северо-западном направлении на протяжении 0,20 км по западной стороне автодороги до поворотной точки 28', расположенной на оси автомобильной дороги.

От точки 28' (742066.69; 304426.05) линия границы идет в западном направлении на протяжении 0,48 км до поворотной точки 29', расположенной в 0,03 км западнее оси линии электропередачи.

От точки 29' (742134.72; 303984.87) линия границы идет в северо-западном направлении на протяжении 0,07 км до поворотной точки 30'.

От точки 30' (742146.63; 303913.45) линия границы идет в северо-восточном направлении на протяжении 0,09 км до поворотной точки 31'.

От точки 31' (742236.42; 303943.07) линия границы идет в юго-восточном направлении на протяжении 0,07 км до поворотной точки 32', расположенной в 0,38 км на юго-запад от безымянного озера в Новомосковском районе.

От точки 32' (742221.51; 304000.78) линия границы идет в юго-западном направлении на протяжении 0,08 км до поворотной точки 33', расположенной в 0,45 км на юго-запад от безымянного озера в Новомосковском районе.

От точки 33' (742148.36; 303982.74) линия границы идет в восточном направлении на протяжении 0,45 км до поворотной точки 34', расположенной на оси автодороги.

От точки 34' (742080.60; 304409.95) линия границы идет в северо-западном направлении по западной стороне автодороги на протяжении 0,65 км до поворотной точки 35', расположенной на оси автодороги.

От точки 35' (742692.03; 304278.13) линия границы идет в северо-восточном направлении по прямой на протяжении 0,10 км до поворотной точки 36', расположенной в 0,02 км юго-восточнее безымянного озера в Новомосковском районе.

От точки 36' (742737.26; 304354.90) линия границы идет в северо-западном направлении по прямой на протяжении 0,19 км до поворотной точки 37', расположенной в 0,11 км севернее безымянного озера в Новомосковском районе.

От точки 37' (742939.25; 304308.06) линия границы идет в северо-восточном направлении по прямой на протяжении 0,03 км до поворотной точки 38', расположенной в 0,13 км севернее безымянного озера в Новомосковском районе.

От точки 38' (742946.14; 304334.84) линия границы идет в юго-восточном направлении по прямой на протяжении 0,20 км до поворотной точки 39'.

От точки 39' (742769.36; 304393.20) линия границы идет в юго-восточном направлении по прямой на протяжении 0,12 км до поворотной точки 40', расположенной с северной стороны отвала, в 0,24 км западнее железнодорожного тупика.

От точки 40' (742725.26; 304555.40) линия границы идет в северо-восточном направлении на протяжении 0,18 км до поворотной точки 41', расположенной на полевой дороге, в 0,05 км северо-западнее железнодорожного тупика.

От точки 41' (742738.93; 304729.21) линия границы идет в юго-восточном направлении на протяжении 0,08 км до поворотной точки 42', расположенной на полевой дороге.

От точки 42' (742719.73; 304771.83) линия границы идет в юго-восточном направлении на протяжении 0,77 км до поворотной точки 43', расположенной на полевой дороге.

От точки 43' (742046.37; 305029.77) линия границы идет в юго-западном направлении на протяжении 0,22 км до поворотной точки 44'.

От точки 44' (741848.00; 304927.00) линия границы идет в северо-западном направлении по прямой на протяжении 0,34 км до поворотной точки 45'.

От точки 45' (741970.94; 304609.16) линия границы идет в юго-западном направлении на протяжении 0,14 км до поворотной точки 46', расположенной на восточной стороне полосы отвода железной дороги.

От точки 46' (741849.38; 304547.55) линия границы идет в юго-западном направлении на протяжении 3,00 км в основном по полосе отвода железной дороги в Веневском районе до поворотной точки 47', расположенной на пересечении полосы отвода железной дороги с южной стороной автодороги.

От точки 47' (739880.90; 302450.41) линия границы идет в юго-западном направлении по южной стороне автодороги шахта Подмосковная – Новомосковск II – Грицовский на протяжении 3,32 км до поворотной точки 26.

От точки 26 (738602.17; 299796.88) линия границы идет в юго-западном направлении на протяжении 0,13 км по западной стороне полосы отвода железной дороги Ожерелье – Елец до поворотной точки 25, расположенной на оси железной дороги.

От точки 25 (738532.01; 299684.40) линия границы идет в юго-западном направлении на протяжении 0,55 км по западной стороне полосы отвода железной дороги Ожерелье – Елец до поворотной точки 24, расположенной на оси автодороги станция Грицово Новомосковского района – сельский поселок Грицовский Веневского района.

От точки 24 (738076.82; 299378.07) линия границы идет в западном направлении на протяжении 0,59 км до поворотной точки 23.

От точки 23 (738056.64; 298810.92) линия границы идет в юго-восточном направлении на протяжении 0,12 км до поворотной точки 22.

От точки 22 (737998.76; 298920.27) линия границы идет в южном направлении на протяжении 0,03 км по суходольной линии до поворотной точки 21.

От точки 21 (737969.08; 298917.66) линия границы идет в западном направлении на протяжении 0,01 км до поворотной точки 20.

От точки 20 (737969.41; 298908.40) линия границы идет в южном направлении на протяжении 0,01 км до поворотной точки 19.

От точки 19 (737959.55; 298907.32) линия границы идет в западном направлении на протяжении 0,04 км до поворотной точки 18.

От точки 18 (737960.46; 298866.22) линия границы идет в северном направлении на протяжении 0,02 км до поворотной точки 17.

От точки 17 (737979.97; 298865.83) линия границы идет в восточном направлении на протяжении 0,03 км до поворотной точки 16.

От точки 16 (737979.58; 298901.45) линия границы идет в северо-западном направлении на протяжении 0,14 км до поворотной точки 15.

От точки 15 (738054.78; 298788.01) линия границы идет в западном направлении на протяжении 0,08 км до поворотной точки 14.

От точки 14 (738044.64; 298744.98) линия границы идет в южном направлении на протяжении 0,22 км до поворотной точки 13, расположенной в 1,25 км западнее места впадения безымянного ручья в реку Шатец.

От точки 13 (737843.96; 298742.27) линия границы идет в северо-западном направлении на протяжении 0,65 км по канаве вдоль южной границы сельского поселка Грицовский Веневского района до поворотной точки 12.

От точки 12 (738085.50; 298146.27) линия границы идет в южном направлении на протяжении 0,50 км вдоль автомобильной дороги к сельскому поселку Грицовский Веневского района до поворотной точки 11.

От точки 11 (737620.19; 298114.21) линия границы идет в западном направлении по прямой на протяжении 0,38 км до поворотной точки 10, расположенной на южной стороне автодороги к сельскому поселку Грицовский Веневского района.

От точки 10 (737634.25; 297767.94) линия границы идет в северном направлении на протяжении 0,28 км вдоль южной границы сельского поселка Грицовский Веневского района до поворотной точки 9.

От точки 9 (737900.25; 297769.94) линия границы идет в северо-западном направлении на протяжении 0,64 км до поворотной точки 8.

От точки 8 (738387.10; 297464.98) линия границы идет в северо-западном направлении на протяжении 0,29 км до поворотной точки 1(33), расположенной в 0,17 км южнее автодороги сельский поселок Грицовский Веневского района – поселок Первомайский Веневского района, в 2,50 км северо-западнее деревни Тихоновка Новомосковского района, в 0,40 км западнее сельского поселка

Грицовский Веневского района, в 0,80 км севернее деревни Грызловка Веневского района.

От точки 1(33) (738540.60; 297207.34) линия границы идет по прямой в юго-западном направлении на протяжении 0,64 км до поворотной точки 6.

От точки 6 (737928.24; 297023.74) линия границы идет по прямой в юго-восточном направлении на протяжении 0,50 км до поворотной точки 5.

От точки 5 (737714.98; 297468.56) линия границы идет в южном направлении на протяжении 0,09 км, далее в юго-западном направлении на протяжении 0,96 км, далее по левому берегу реки Шат на протяжении 0,74 км до поворотной точки 4, расположенной в месте впадения ручья в реку Шат.

От точки 4 (736293.84; 296687.42) линия границы идет в юго-восточном направлении по руслу ручья, вверх против течения, на протяжении 0,78 км до поворотной точки 3, расположенной в месте пересечения ручья с полевой дорогой.

От точки 3 (735670.62; 296841.89) линия границы идет в юго-западном направлении на протяжении 2,28 км до поворотной точки 2, расположенной на технологической оси плотины безымянного пруда.

От точки 2 (733896.48; 296324.21) линия границы идет в юго-западном направлении на протяжении 1,00 км вдоль восточного берега пруда, далее по южной стороне лесополосы до поворотной точки 1.

От точки 1 (733467.56; 295659.59) линия границы идет в юго-западном направлении на протяжении 1,64 км по южной стороне лесополосы до узловой точки 44, расположенной в 0,80 км севернее деревни Дубовка Киреевского района, в 2,60 км юго-восточнее деревни Касторня Веневского района и являющейся точкой стыка границ муниципальных образований Шварцевское Киреевского района, город Новомосковск и Грицовское Веневского района.

Прохождение границы с муниципальным образованием Шварцевское Киреевского района

От узловой точки 44 (732965.97; 294060.02) линия границы идет по руслу безымянного ручья в западном направлении на протяжении 1,76 км, вниз по течению, до поворотной точки 91, расположенной в месте слияния реки Каменка с безымянным ручьем.

От точки 91 (732801.69; 292452.24) линия границы идет по руслу реки Каменка в западном направлении на протяжении 0,38 км, вниз по течению, до поворотной точки 90, расположенной в месте слияния реки Каменка с безымянным ручьем.

От точки 90 (732788.55; 292240.69) линия границы идет по руслу реки Каменка в северо-западном направлении на протяжении 0,98 км, вниз по течению, до поворотной точки 89, расположенной в русле реки Каменка.

От точки 89 (733408.98; 292006.79) линия границы идет на протяжении 1,76 км в юго-западном направлении вдоль юго-восточной границы лесополосы, проходящей по территории Веневского района, до поворотной точки 88.

От точки 88 (732852.44; 290340.77) линия границы идет по прямой на протяжении 0,05 км в западном направлении до поворотной точки 87, расположенной на полосе отвода магистральной дороги М-4 «Дон».

От точки 87 (732855.55; 290288.97) линия границы идет по западной стороне полосы отвода магистральной дороги М-4 «Дон» на протяжении 0,40 км в северо-восточном направлении до поворотной точки 86, расположенной на полосе отвода магистральной дороги М-4 «Дон», в 0,12 км южнее поворотного столба линии электропередачи.

От точки 86 (733235.62; 290393.01) линия границы идет на протяжении 0,41 км в западном направлении вдоль южной границы лесополосы в Веневском районе до поворотной точки 85, расположенной на южной стороне поворота лесополосы в Веневском районе.

От точки 85 (733259.53; 289982.47) линия границы идет на протяжении 0,16 км в северном направлении до поворотной точки 84, расположенной на южной стороне поворота лесополосы в Веневском районе.

От точки 84 (733421.04; 289987.32) линия границы идет в западном направлении вдоль южной границы лесополосы на протяжении 0,32 км до поворотной точки 33(83), расположенной в 1,70 км северо-восточнее деревни Моховое Киреевского района, в 2,23 км южнее деревни Сергиево Веневского района, на южной окраине лесополосы в Веневском районе.

От точки 33(83) (733428.14; 289666.78) линия границы идет на протяжении 0,22 км в северном направлении вдоль восточной границы лесополосы, проходящей по территории Киреевского района, до поворотной точки 33б, расположенной в 1,75 км северо-восточнее деревни Моховое

Киреевского района, в 2,20 км южнее деревни Сергиево Веневского района, с северо-восточной стороны лесополосы в Веневском районе.

От точки 33б (733642.92; 289708.22) линия границы идет в северо-восточном направлении вдоль восточной границы лесополосы в Киреевском районе на протяжении 1,00 км до поворотной точки 82.

От точки 82 (734623.68; 289898.61) линия границы идет на протяжении 0,39 км в северном направлении вдоль восточной границы лесополосы в Киреевском районе до поворотной точки 81, расположенной на восточной стороне стыка лесополос в Веневском и Киреевском районах.

От точки 81 (735008.62; 289910.58) линия границы идет на протяжении 0,33 км в северо-западном направлении вдоль юго-западной границы деревни Сергиево Веневского района до поворотной точки 80, расположенной в русле реки Шат.

От точки 80 (735336.87; 289857.57) линия границы идет в северо-западном направлении по руслу реки Шат, вниз по течению, на протяжении 1,91 км до поворотной точки 79, расположенной на технологической оси моста через реку Шат.

От точки 79 (736249.38; 288729.76) линия границы идет в северо-западном направлении по руслу реки Шат на протяжении 0,62 км, вниз по течению, до узловой точки 33(78), расположенной в 1,10 км северо-западнее села Петропавловское Веневского района, в 0,40 км юго-восточнее деревни Нижнее Петрово Киреевского района, в русле реки Шат и являющейся точкой стыка границ муниципальных образований Красноярское Киреевского района, Шварцевское Киреевского района и Грицовское Веневского района.

Прохождение границы с муниципальным образованием Красноярское Киреевского района

От узловой точки 33(78) (736412.93; 288225.77) линия границы идет на протяжении 1,45 км в северо-восточном направлении вдоль восточной границы лесополосы, расположенной на территории Киреевского района, до поворотной точки 77.

От точки 77 (737711.55; 288843.09) линия границы идет на протяжении 0,68 км в северо-восточном направлении вдоль восточной границы лесополосы, расположенной на территории Киреевского района, до поворотной точки 76.

От точки 76 (738376.53; 288978.79) линия границы идет на протяжении 0,15 км в юго-западном направлении вдоль южной границы лесного квартала 131 земель лесного фонда до поворотной точки 75, расположенной на грунтовой дороге.

От точки 75 (738304.76; 288848.99) линия границы идет на протяжении 0,21 км в северо-западном направлении вдоль южной границы лесного массива до поворотной точки 74.

От точки 74 (738338.71; 288646.42) линия границы идет на протяжении 0,08 км в северо-восточном направлении вдоль западной границы лесного массива до поворотной точки 73.

От точки 73 (738405.93; 288689.21) линия границы идет на протяжении 0,17 км в северном направлении вдоль лесного массива до поворотной точки 72.

От точки 72 (738576.13; 288708.81) линия границы идет на протяжении 0,10 км в северо-восточном направлении вдоль лесного массива до поворотной точки 71.

От точки 71 (738672.58; 288742.47) линия границы идет на протяжении 0,66 км в северо-восточном направлении вдоль границы лесного массива до поворотной точки 70.

От точки 70 (739166.67; 289175.67) линия границы идет по прямой на протяжении 1,47 км в северо-западном направлении до поворотной точки 69.

От точки 69 (740133.50; 288070.53) линия границы идет по прямой на протяжении 1,05 км в северо-западном направлении до поворотной точки 68.

От точки 68 (740867.09; 287313.59) линия границы идет по прямой на протяжении 0,71 км в северо-западном направлении до поворотной точки 67.

От точки 67 (741355.73; 286793.54) линия границы идет по прямой на протяжении 0,30 км в северо-восточном направлении до поворотной точки 66.

От точки 66 (741492.55; 287065.89) линия границы идет по прямой на протяжении 0,12 км в северо-восточном направлении до поворотной точки 65.

От точки 65 (741541.59; 287173.49) линия границы идет по прямой на протяжении 0,11 км в северо-восточном направлении до поворотной точки 64, расположенной на дороге, идущей от магистральной дороги М-4 «Дон» к шахте Бельковская в Веневском районе.

От точки 64 (741639.25; 287234.06) линия границы идет по прямой на протяжении 0,19 км в северо-восточном направлении до поворотной точки 63.

От точки 63 (741801.15; 287333.04) линия границы идет по прямой на протяжении 0,59 км в северо-восточном направлении до поворотной точки 62.

От точки 62 (742062.60; 287866.11) линия границы идет по прямой на протяжении 0,66 км в северо-восточном направлении вдоль северо-западной границы лесополосы в Веневском районе до поворотной точки 61.

От точки 61 (742469.42; 288388.03) линия границы идет на протяжении 0,18 км в северо-восточном направлении вдоль северо-западной границы лесополосы в Веневском районе до поворотной точки 60, расположенной на стыке лесополос.

От точки 60 (742617.33; 288711.28) линия границы идет на протяжении 1,03 км в северо-восточном направлении вдоль северной границы лесополосы в Веневском районе до поворотной точки 59.

От точки 59 (742872.02; 289713.79) линия границы идет на протяжении 1,47 км в северном направлении вдоль западной границы лесных кварталов 2, 3 земель лесного фонда до поворотной точки 58.

От точки 58 (744333.35; 289806.03) линия границы идет на протяжении 0,69 км в северо-западном направлении вдоль юго-западной границы лесного массива до поворотной точки 57, расположенной на оси автодороги Алешково – Карники.

От точки 57 (744861.11; 289365.52) линия границы идет на протяжении 0,56 км в северо-западном направлении вдоль юго-западной границы лесного массива до поворотной точки 56.

От точки 56 (745289.52; 288999.56) линия границы идет на протяжении 0,51 км в северо-восточном направлении вдоль северо-западной границы лесного массива до поворотной точки 55.

От точки 55 (745575.72; 289423.43) линия границы идет на протяжении 0,20 км в северо-восточном направлении вдоль северо-западной границы лесного массива до поворотной точки 54.

От точки 54 (745701.64; 289580.99) линия границы идет на протяжении 0,15 км в северо-восточном направлении вдоль северо-западной границы лесного массива до поворотной точки 53.

От точки 53 (745769.45; 289716.50) линия границы идет на протяжении 1,55 км в северо-западном направлении вдоль юго-западной границы лесополосы в Веневском районе до поворотной точки 52.

От точки 52 (746872.66; 288654.65) линия границы идет на протяжении 0,76 км в северо-западном направлении вдоль юго-западной границы лесополосы в Веневском районе до поворотной точки 51.

От точки 51 (747196.54; 287964.56) линия границы идет на протяжении 0,44 км в юго-западном направлении вдоль юго-восточной границы лесополосы в Веневском районе до поворотной точки 50.

От точки 50 (747029.67; 287560.97) линия границы идет в северо-западном направлении по руслу безымянного ручья, впадающего в реку Сежа, вниз по течению, на протяжении 0,50 км до поворотной точки 49.

От точки 49 (747374.55; 287343.31) линия границы идет в северо-западном направлении по руслу реки Сежа, вниз по течению, на протяжении 4,45 км до поворотной точки 48.

От точки 48 (748512.42; 284997.95) линия границы идет в юго-западном направлении вдоль русла реки Сежа, вниз по течению, на протяжении 0,35 км до поворотной точки 47.

От точки 47 (748329.16; 284882.65) линия границы идет в северо-западном направлении на протяжении 0,17 км вдоль русла реки Сежа, вниз по течению, до поворотной точки 46.

От точки 46 (748402.11; 284729.57) линия границы идет в северо-западном направлении на протяжении 0,22 км вдоль юго-западной границы лесополосы в Веневском районе до поворотной точки 45.

От точки 45 (748608.55; 284669.47) линия границы идет в северо-западном направлении на протяжении 0,41 км вдоль юго-западной границы лесополосы в Веневском районе до поворотной точки 44.

От точки 44 (748978.30; 284499.79) линия границы идет в северо-западном направлении на протяжении 0,11 км вдоль юго-западной границы лесополосы в Веневском районе до поворотной точки 43.

От точки 43 (749082.90; 284468.68) линия границы идет в северо-восточном направлении на протяжении 0,10 км до поворотной точки 42.

От точки 42 (749176.65; 284459.08) линия границы идет в северо-западном направлении на протяжении 0,18 км вдоль западной границы лесного квартала 281 земель лесного фонда до поворотной точки 41.

От точки 41 (749312.73; 284339.17) линия границы идет в северо-восточном направлении на протяжении 0,13 км вдоль западной границы лесного квартала 281 земель лесного фонда до поворотной точки 40.

От точки 40 (749433.75; 284395.80) линия границы идет в северо-восточном направлении на протяжении 0,35 км вдоль западной границы лесного квартала 281 земель лесного фонда до поворотной точки 39.

От точки 39 (749603.80; 284702.52) линия границы идет в северо-восточном направлении на протяжении 0,63 км вдоль западной границы лесного квартала 281 земель лесного фонда до поворотной точки 38.

От точки 38 (750170.68; 284981.63) линия границы идет в северо-западном направлении на протяжении 0,40 км вдоль южной границы лесного квартала 280 земель лесного фонда до поворотной точки 37.

От точки 37 (750363.81; 284635.99) линия границы идет в северо-западном направлении на протяжении 0,13 км вдоль южной границы лесного квартала 280 земель лесного фонда до поворотной точки 36.

От точки 36 (750479.75; 284573.19) линия границы идет в северо-западном направлении на протяжении 0,31 км вдоль южной границы лесного квартала 280 земель лесного фонда до поворотной точки 35.

От точки 35 (750589.59; 284278.71) линия границы идет в юго-западном направлении на протяжении 0,23 км вдоль южной границы лесного квартала 280 земель лесного фонда до поворотной точки 34.

От точки 34 (750382.11; 284191.20) линия границы идет в северо-западном направлении на протяжении 0,10 км вдоль южной границы лесного квартала 280 земель лесного фонда до поворотной точки 33.

От точки 33 (750417.54; 284102.02) линия границы идет по прямой в юго-западном направлении на протяжении 0,10 км вдоль южной границы лесного квартала 280 земель лесного фонда до поворотной точки 32.

От точки 32 (750341.09; 284038.82) линия границы идет в северо-западном направлении на протяжении 0,10 км вдоль южной границы лесного квартала 280 земель лесного фонда до поворотной точки 31.

От точки 31 (750407.10; 283974.14) линия границы идет в западном направлении на протяжении 0,08 км вдоль южной границы лесного квартала 280 земель лесного фонда до поворотной точки 30.

От точки 30 (750377.32; 283914.83) линия границы идет в юго-восточном направлении на протяжении 0,33 км вдоль южной границы лесного квартала 280 земель лесного фонда до поворотной точки 29.

От точки 29 (750055.82; 283974.80) линия границы идет в северо-западном направлении на протяжении 0,13 км вдоль южной границы лесного квартала 280 земель лесного фонда до поворотной точки 28.

От точки 28 (750125.10; 283865.43) линия границы идет в северо-западном направлении на протяжении 0,07 км вдоль южной границы лесного квартала 280 земель лесного фонда до поворотной точки 27.

От точки 27 (750117.51; 283797.25) линия границы идет в юго-западном направлении на протяжении 0,19 км вдоль южной границы лесного квартала 280 земель лесного фонда до поворотной точки 26.

От точки 26 (750015.38; 283641.85) линия границы идет в северо-западном направлении на протяжении 0,13 км вдоль южной границы лесного квартала 280 земель лесного фонда до поворотной точки 25.

От точки 25 (750043.62; 283510.76) линия границы идет в северном направлении на протяжении 0,26 км вдоль южной границы лесного квартала 280 земель лесного фонда до поворотной точки 24.

От точки 24 (750281.79; 283498.66) линия границы идет в юго-западном направлении на протяжении 0,61 км вдоль юго-западной границы лесного квартала 280 земель лесного фонда до поворотной точки 23.

От точки 23 (750032.09; 282941.76) линия границы идет в северном направлении на протяжении 0,11 км вдоль юго-восточной границы поселка Серебряные Ключи Киреевского района и юго-западной границы лесного квартала 280 земель лесного фонда до поворотной точки 22.

От точки 22 (750141.86; 282963.18) линия границы идет в северо-восточном направлении на протяжении 0,15 км вдоль юго-восточной границы поселка Серебряные Ключи Киреевского района и западной границы лесного квартала 280 земель лесного фонда до поворотной точки 21.

От точки 21 (750210.99; 283040.46) линия границы идет в северо-западном направлении на протяжении 0,04 км вдоль восточной границы поселка Серебряные Ключи Киреевского района и западной границы лесного квартала 280 земель лесного фонда до поворотной точки 20.

От точки 20 (750253.86; 282986.51) линия границы идет в северо-восточном направлении на протяжении 0,06 км вдоль восточной границы поселка Серебряные Ключи Киреевского района и западной границы лесного квартала 280 земель лесного фонда до поворотной точки 19.

От точки 19 (750315.07; 282998.81) линия границы идет в восточном направлении вдоль западной границы лесного квартала 280 земель лесного фонда на протяжении 0,07 км до поворотной точки 18.

От точки 18 (750301.85; 283061.71) линия границы идет в северо-восточном направлении на протяжении 0,06 км вдоль восточной границы поселка Серебряные Ключи Киреевского района и западной границы лесного квартала 280 земель лесного фонда до поворотной точки 17.

От точки 17 (750353.60; 283086.48) линия границы идет в северо-западном направлении на протяжении 0,09 км вдоль восточной границы поселка Серебряные Ключи Киреевского района и западной границы лесного квартала 280 земель лесного фонда до поворотной точки 16.

От точки 16 (750417.55; 283017.46) линия границы идет в северо-западном направлении на протяжении 0,19 км вдоль восточной границы поселка Серебряные Ключи Киреевского района и северо-западной границы лесного квартала 280 земель лесного фонда до поворотной точки 15, расположенной на северо-западной стороне лесного квартала 280 земель лесного фонда, в 0,09 км юго-восточнее плотины пруда в Киреевском районе.

От точки 15 (750583.83; 282917.51) линия границы идет в северо-восточном направлении на протяжении 0,05 км вдоль восточной границы поселка Серебряные Ключи Киреевского района и северо-западной границы лесного квартала 280 земель лесного фонда до поворотной точки 14.

От точки 14 (750614.43; 282952.14) линия границы идет в юго-восточном направлении на протяжении 0,11 км вдоль восточной границы поселка Серебряные Ключи Киреевского района и северо-западной границы лесного квартала 280 земель лесного фонда до поворотной точки 13.

От точки 13 (750555.41; 283022.64) линия границы идет в северо-восточном направлении на протяжении 0,42 км вдоль юго-восточной границы поселка Серебряные Ключи Киреевского района и северо-западной границы лесного квартала 280 земель лесного фонда до поворотной точки 12.

От точки 12 (750748.62; 283384.77) линия границы идет в северо-восточном направлении на протяжении 0,16 км вдоль юго-восточной границы поселка Серебряные Ключи Киреевского района и северо-западной границы лесного квартала 280 земель лесного фонда до поворотной точки 11.

От точки 11 (750787.51; 283532.02) линия границы идет в северо-восточном направлении на протяжении 0,07 км вдоль восточной границы поселка Серебряные Ключи Киреевского района до поворотной точки 10.

От точки 10 (750844.63; 283565.25) линия границы идет в северо-восточном направлении на протяжении 0,07 км вдоль восточной границы поселка Серебряные Ключи Киреевского района и северо-западной границы лесного квартала 280 земель лесного фонда до поворотной точки 9.

От точки 9 (750862.15; 283614.79) линия границы идет в южном направлении на протяжении 0,03 км вдоль юго-восточной границы поселка Серебряные Ключи Киреевского района и северо-западной границы лесного квартала 280 земель лесного фонда до поворотной точки 8.

От точки 8 (750831.60; 283616.50) линия границы идет в юго-западном направлении на протяжении 0,12 км вдоль юго-восточной границы поселка Серебряные Ключи Киреевского района и северо-западной границы лесного квартала 280 земель лесного фонда до поворотной точки 7, расположенной на северной стороне лесного квартала 280 земель лесного фонда.

От точки 7 (750711.24; 283613.37) линия границы идет в юго-восточном направлении на протяжении 0,27 км вдоль восточной границы поселка Серебряные

Ключи Киреевского района и северо-западной границы лесного квартала 280 земель лесного фонда до поворотной точки 6.

От точки 6 (750605.89; 283855.73) линия границы идет в северо-восточном направлении на протяжении 0,09 км вдоль восточной границы поселка Серебряные Ключи Киреевского района до поворотной точки 5.

От точки 5 (750647.56; 283931.13) линия границы идет в северо-восточном направлении на протяжении 0,07 км вдоль восточной границы поселка Серебряные Ключи Киреевского района до поворотной точки 4.

От точки 4 (750713.78; 283952.95) линия границы идет в северном направлении на протяжении 0,15 км вдоль восточной границы поселка Серебряные Ключи Киреевского района до поворотной точки 3.

От точки 3 (750866.50; 283940.81) линия границы идет в северо-западном направлении на протяжении 0,10 км вдоль северо-восточной границы поселка Серебряные Ключи Киреевского района до поворотной точки 2.

От точки 2 (750951.19; 283889.73) линия границы идет в северо-западном направлении на протяжении 0,15 км вдоль северо-восточной границы поселка Серебряные Ключи Киреевского района до поворотной точки н89.

От точки н89 (751090.83; 283845.77) линия границы идет в северо-восточном направлении через точку н88 (751098,69; 283866,52) на протяжении 0,06 км вдоль южной границы подъездной автодороги к селу Грецово Киреевского района до поворотной точки н87.

От точки н87 (751102.46; 283900.60) линия границы идет в юго-восточном направлении через точки н86 (751089.15; 283986.87), н85 (751060.05; 284100.63), н84 (751020.79; 284247.31), н83 (750899.68; 284603.68), н82 (750903.49; 284772.23), н81 (750862.43; 284915.75), н80 (750787.19; 285094.13) на протяжении 1,61 км вдоль южной границы подъездной автодороги к селу Грецово Киреевского района до поворотной точки н79.

От точки н79 (750647.82; 285430.42) линия границы идет в юго-западном направлении через точку н78 (750574.12; 285366.53) на протяжении 0,28 км вдоль восточной границы села Грецово Киреевского района по полевой дороге до поворотной точки н77.

От точки н77 (750397.73; 285314.19) линия границы идет в восточном направлении на протяжении 0,03 км вдоль северо-восточной границы лесного массива до поворотной точки н76.

От точки н76 (750398.13; 285340.97) линия границы идет в северо-восточном направлении на протяжении 0,07 км вдоль северо-восточной границы лесного массива до поворотной точки н75.

От точки н75 (750429.33; 285408.29) линия границы идет в юго-восточном направлении на протяжении 0,05 км вдоль северо-восточной границы лесного массива до поворотной точки н74.

От точки н74 (750408.83; 285446.77) линия границы идет в юго-восточном направлении на протяжении 0,11 км вдоль северо-восточной границы лесного массива до поворотной точки н73.

От точки н73 (750305.01; 285467.37) линия границы идет в юго-восточном направлении на протяжении 0,03 км вдоль северо-восточной границы лесного массива до поворотной точки н72.

От точки н72 (750273.26; 285478.09) линия границы идет в юго-восточном направлении через точки н71 (750195.69; 285496.85) и н70 (750059.03; 285558.06) на протяжении 0,30 км вдоль северо-восточной границы лесного массива до поворотной точки н69.

От точки н69 (750013.51; 285600.99) линия границы идет в восточном направлении через точку н68 (750022.89; 285691.54) на протяжении 0,17 км по южной стороне лесополосы до поворотной точки н67.

От точки н67 (749952.34; 285664.25) линия границы идет в юго-западном направлении на протяжении 0,08 км по прямой до поворотной точки н66.

От точки н66 (749881.23; 285647.37) линия границы идет в юго-восточном направлении на протяжении 0,04 км по прямой до поворотной точки н65.

От точки н65 (749852.30; 285670.47) линия границы идет в северо-восточном направлении через точки н64 (750040.46; 285808.64) и н63 (750084.61; 285879.04) на протяжении 0,36 км по грунтовой дороге до поворотной точки н62.

От точки н62 (750090.00; 285921.52) линия границы идет в северном направлении на протяжении 0,11 км по прямой до поворотной точки н61.

От точки н61 (750201.38; 285948.51) линия границы идет в северном направлении на протяжении 0,06 км вдоль восточного берега пруда до поворотной точки н60.

От точки н60 (750264.57; 285948.13) линия границы идет в северо-восточном направлении на протяжении 0,04 км вдоль восточного берега пруда до поворотной точки н59.

От точки н59 (750303.40; 285967.45) линия границы идет в западном направлении на протяжении 0,03 км вдоль восточного берега пруда до поворотной точки н58.

От точки н58 (750318.45; 285945.01) линия границы идет в северном направлении через точки н57 (750406.53; 285938.00) и н56 (750525.89; 285935.03) по руслу безымянного ручья, вниз по течению, далее вдоль восточного берега пруда на протяжении 0,26 км до поворотной точки н55.

От точки н55 (750568.33; 285953.77) линия границы идет в юго-восточном направлении на протяжении 0,04 км вдоль южной границы плотины до поворотной точки н54.

От точки н54 (750551.20; 285988.77) линия границы идет в северо-восточном направлении через точки н53 (750604.90; 286035.81), н52 (750622.30; 286061.71), н51 (750643.10; 286080.19), н50 (750661.10; 286102.70), н49 (750664.18; 286129.77), н48 (750692.50; 286156.12), н47 (750713.47; 286186.57) на протяжении 0,32 км вдоль восточного берега пруда до поворотной точки н46.

От точки н46 (750748.14; 286233.20) линия границы идет в северо-восточном направлении на протяжении 0,04 км вдоль северо-восточной границы села Грецово Киреевского района до поворотной точки н45.

От точки н45 (750779.51; 286260.31) линия границы идет в северо-восточном направлении на протяжении 0,05 км вдоль северо-восточной границы села Грецово Киреевского района до поворотной точки н44.

От точки н44 (750823.25; 286265.11) линия границы идет в северо-западном направлении через точки н43 (750873.75; 286219.08), н42 (750988.27; 286149.59), н41 (751069.39; 286138.76), н40 (751148.13; 286077.77) на протяжении 0,54 км вдоль северо-восточной границы села Грецово Киреевского района по грунтовой дороге до поворотной точки н39.

От точки н39 (751279.03; 286000.16) линия границы идет в юго-западном направлении на протяжении 0,07 км вдоль северной границы села Грецово Киреевского района до поворотной точки н38.

От точки н38 (751214.77; 285973.77) линия границы идет в западном направлении на протяжении 0,03 км вдоль северной границы села Грецово Киреевского района до поворотной точки н37.

От точки н37 (751212.08; 285946.47) линия границы идет в юго-западном направлении на протяжении 0,03 км вдоль северной границы села Грецово Киреевского района до поворотной точки н36.

От точки н36 (751190.30; 285937.67) линия границы идет в северном направлении на протяжении 0,12 км вдоль северной границы села Грецово Киреевского района до поворотной точки н35.

От точки н35 (751292.72; 285882.45) линия границы идет в северо-западном направлении на протяжении 0,03 км вдоль северной границы села Грецово Киреевского района до поворотной точки н34.

От точки н34 (751295.14; 285853.36) линия границы идет в юго-западном направлении на протяжении 0,03 км вдоль северной границы села Грецово Киреевского района до поворотной точки н33.

От точки н33 (751278.77; 285826.26) линия границы идет в южном направлении на протяжении 0,27 км вдоль северной границы села Грецово Киреевского района до поворотной точки н32.

От точки н32 (751015.57; 285887.70) линия границы идет в западном направлении на протяжении 0,03 км вдоль северной границы села Грецово Киреевского района до поворотной точки н31.

От точки н31 (751012.99; 285867.23) линия границы идет в северном направлении на протяжении 0,04 км вдоль северной границы села Грецово Киреевского района до поворотной точки н30.

От точки н30 (751053.85; 285861.66) линия границы идет в северо-западном направлении через точку н29 (751091,68; 285800,12) на протяжении 0,18 км вдоль северной границы села Грецово Киреевского района до поворотной точки н28.

От точки н28 (751150.12; 285709.90) линия границы идет в западном направлении на протяжении 0,04 км вдоль северной границы села Грецово Киреевского района до поворотной точки н27.

От точки н27 (751132.02; 285681.12) линия границы идет в юго-восточном и южном направлениях через точки н26 (751085.92; 285724.53), н25 (751011.12; 285753.56) на протяжении 0,19 км вдоль северной границы села Грецово Киреевского района до поворотной точки н24.

От точки н24 (750970.16; 285740.09) линия границы идет в северо-западном направлении через точку н23 (750955.21; 285693.02) на протяжении 0,16 км вдоль северной границы села Грецово Киреевского района до поворотной точки н22.

От точки н22 (751024.15; 285615.08) линия границы идет в юго-западном направлении через точку н21 (751027.62; 285580.28) на протяжении 0,10 км вдоль северной границы села Грецово Киреевского района до поворотной точки н20.

От точки н20 (750979.07; 285535.43) линия границы идет в юго-восточном направлении через точки н19 (750952.37; 285565.05), н18 (750887.17; 285572.31), н17 (750816.91; 285665.20) на протяжении 0,29 км вдоль западной границы села Грецово Киреевского района до поворотной точки н16.

От точки н16 (750754.04; 285669.91) линия границы идет в юго-западном направлении на протяжении 0,05 км вдоль западной границы села Грецово Киреевского района до поворотной точки н15.

От точки н15 (750720.76; 285637.38) линия границы идет в западном направлении на протяжении 0,14 км до поворотной точки н14.

От точки н14 (750717.97; 285499.38) линия границы идет в юго-западном направлении через точку н13 (750693.94; 285432.21) на протяжении 0,11 км до поворотной точки н12.

От точки н12 (750668.17; 285406.82) линия границы идет в северо-западном направлении через точки н11 (750701.93; 285325.22), н10 (750896.61; 284848.07), н9 (750915.01; 284769.20), н8 (750909.57; 284608.46), н7 (750969.82; 284438.79), н6 (751017.56; 284295.53), н5 (751086.45; 284044.17) на протяжении 1,59 км вдоль северной границы подъездной автодороги к селу Грецово Киреевского района до поворотной точки н4.

От точки н4 (751114.74; 283891.21) линия границы идет в юго-западном направлении через точку н3 (751106.86; 283843.82) на протяжении 0,05 км вдоль северной границы подъездной автодороги к селу Грецово Киреевского района до поворотной точки н2.

От точки н2 (751105.89; 283838.01) линия границы идет в северном направлении на протяжении 0,10 км вдоль северо-восточной границы поселка Серебряные Ключи Киреевского района до узловой точки 33, расположенной на северо-восточной окраине поселка Серебряные Ключи Киреевского района, в 2,20 км северо-западнее села Грецово Киреевского района, в 5,30 км юго-восточнее деревни Журавка Ленинского района и являющейся точкой стыка границ муниципальных образований Красноярское Киреевского района, Грицовское Веневского района и город Тула.

Прохождение границы с муниципальным образованием город Тула

От узловой точки 33 (751165.67; 283812.21) линия границы идет в северо-восточном направлении по прямой на протяжении 0,09 км вдоль южной границы лесных кварталов 189, 196 земель лесного фонда до поворотной точки 164, расположенной в 0,08 км западнее просеки, разделяющей лесные кварталы 189 и 196 земель лесного фонда.

От точки 164 (751232.26; 283862.38) линия границы идет в восточном направлении на протяжении 0,18 км вдоль юго-западной границы лесных кварталов 189, 196 земель лесного фонда до поворотной точки 163.

От точки 163 (751235.93; 284041.75) линия границы идет в восточном направлении на протяжении 0,15 км вдоль юго-западной границы лесного квартала 196 земель лесного фонда до поворотной точки 162.

От точки 162 (751234.14; 284192.30) линия границы идет в северо-восточном направлении на протяжении 0,22 км вдоль юго-восточной границы лесного квартала 196 земель лесного фонда до поворотной точки 161.

От точки 161 (751344.18; 284387.19) линия границы идет в северо-восточном направлении на протяжении 0,24 км вдоль юго-восточной границы лесного квартала 196 земель лесного фонда до поворотной точки 160.

От точки 160 (751530.30; 284529.00) линия границы идет в северном направлении на протяжении 0,20 км вдоль восточной границы лесного квартала 196 земель лесного фонда до поворотной точки 159, расположенной в месте пересечения границ двух лесных кварталов: 196 и 274 земель лесного фонда.

От точки 159 (751729.57; 284519.77) линия границы идет в северо-западном направлении по прямой на протяжении 0,23 км до поворотной точки 158, расположенной в 0,02 км от просеки, разделяющей лесные кварталы 196 и 274 земель лесного фонда.

От точки 158 (751948.60; 284442.06) линия границы идет в северо-западном направлении по прямой на протяжении 0,23 км до поворотной точки 157, расположенной на границе, разделяющей лесные кварталы 195 и 274 земель лесного фонда.

От точки 157 (752139.56; 284323.65) линия границы идет в северном направлении по прямой на протяжении 0,26 км до поворотной точки 156, расположенной на границе, разделяющей лесные кварталы 195 и 274 земель лесного фонда, на западном краю лесной поляны.

От точки 156 (752398.73; 284308.64) линия границы идет в северо-восточном направлении по прямой на протяжении 0,07 км до поворотной точки 155, расположенной на повороте границы, разделяющей лесные кварталы 195 и 274 земель лесного фонда.

От точки 155 (752456.68; 284340.42) линия границы идет в северо-восточном направлении по прямой на протяжении 0,04 км до поворотной точки 154.

От точки 154 (752468.07; 284376.52) линия границы идет в северо-восточном направлении по прямой на протяжении 0,24 км до поворотной точки 153, расположенной на южной границе лесного квартала 273 земель лесного фонда.

От точки 153 (752682.25; 284486.55) линия границы идет в юго-восточном направлении по прямой на протяжении 0,06 км до поворотной точки 152, расположенной на южной границе лесного квартала 273 земель лесного фонда.

От точки 152 (752674.72; 284541.95) линия границы идет в северо-восточном направлении по прямой на протяжении 0,07 км до поворотной точки 151.

От точки 151 (752721.41; 284591.35) линия границы идет в северном направлении по прямой на протяжении 0,06 км до поворотной точки 150, расположенной в лесном квартале 273 земель лесного фонда.

От точки 150 (752781.99; 284596.70) линия границы идет в северо-восточном направлении на протяжении 0,44 км до поворотной точки 149, расположенной на восточной границе лесного квартала 273 земель лесного фонда.

От точки 149 (753013.67; 284972.89) линия границы идет в северо-восточном направлении на протяжении 0,15 км до поворотной точки 148.

От точки 148 (753157.08; 285000.00) линия границы идет в северо-западном направлении по прямой на протяжении 0,37 км до поворотной точки 147, расположенной на границе, разделяющей лесные кварталы 204 и 273 земель лесного фонда.

От точки 147 (753476.54; 284823.63) линия границы идет в восточном направлении на протяжении 0,57 км до поворотной точки 146, расположенной в 0,16 км северо-западнее грунтовой дороги.

От точки 146 (753476.66; 285390.21) линия границы идет в юго-восточном направлении на протяжении 0,27 км вдоль северной границы лесного массива до поворотной точки 145, расположенной в 0,10 км юго-восточнее просеки, разделяющей лесной квартал 210 земель лесного фонда с лесным массивом.

От точки 145 (753380.25; 285640.21) линия границы идет в северо-восточном направлении по прямой на протяжении 0,24 км до поворотной точки 144.

От точки 144 (753568.38; 285794.91) линия границы идет в северо-восточном направлении на протяжении 0,87 км по границе, разделяющей лесные кварталы 213 и 216 земель лесного фонда, до поворотной точки 143.

От точки 143 (753713.16; 286647.30) линия границы идет в северо-восточном направлении на протяжении 0,27 км по просеке, разделяющей лесные кварталы 213 и 216 земель лесного фонда, до поворотной точки 142, расположенной на просеке.

От точки 142 (753870.78; 286869.54) линия границы идет в северо-восточном направлении на протяжении 0,14 км вдоль восточной границы лесного квартала 216 земель лесного фонда до поворотной точки 141.

От точки 141 (753987.85; 286953.03) линия границы идет в северо-восточном направлении на протяжении 0,17 км вдоль восточной границы лесного квартала 218 земель лесного фонда до поворотной точки 140.

От точки 140 (754037.18; 287112.08) линия границы идет в юго-восточном направлении на протяжении 0,20 км вдоль южной границы лесных кварталов 220, 218 земель лесного фонда до поворотной точки 139.

От точки 139 (753978.44; 287298.42) линия границы идет в юго-восточном направлении на протяжении 0,44 км вдоль южной границы лесного квартала 220 земель лесного фонда до поворотной точки 138.

От точки 138 (753917.99; 287735.78) линия границы идет в восточном направлении на протяжении 0,23 км до поворотной точки 137.

От точки 137 (753924.72; 287968.96) линия границы идет в северо-восточном направлении на протяжении 0,30 км по западной границе лесного квартала 119 земель лесного фонда до поворотной точки 136.

От точки 136 (754182.57; 288123.34) линия границы идет в северо-восточном направлении на протяжении 0,26 км по границе, разделяющей лесные кварталы 223 и 119 земель лесного фонда, до поворотной точки 135.

От точки 135 (754352.04; 288316.34) линия границы идет в северо-восточном направлении на протяжении 0,37 км вдоль восточной границы лесного квартала 223 земель лесного фонда и северной стороны пахотного массива в Веневском районе до поворотной точки 134.

От точки 134 (754518.48; 288645.46) линия границы идет в северо-восточном направлении на протяжении 0,25 км вдоль восточной границы лесного квартала 223 земель лесного фонда и северной стороны пахотного массива в Веневском районе до поворотной точки 133, расположенной в русле безымянного ручья.

От точки 133 (754682.16; 288828.55) линия границы идет в северо-восточном направлении на протяжении 0,26 км вдоль южной границы лесного массива до поворотной точки 132.

От точки 132 (754814.97; 289052.62) линия границы идет в северном направлении на протяжении 0,25 км вдоль западной границы лесного массива до поворотной точки 131.

От точки 131 (755062.47; 289049.96) линия границы идет в северо-восточном направлении на протяжении 0,58 км вдоль восточной границы лесного квартала 265 земель лесного фонда до поворотной точки 130, расположенной в 0,07 км южнее просеки, разделяющей лесные кварталы 265 и 264 земель лесного фонда.

От точки 130 (755562.56; 289343.00) линия границы идет в восточном направлении на протяжении 0,22 км до поворотной точки 129.

От точки 129 (755581.50; 289562.81) линия границы идет в юго-восточном направлении на протяжении 0,13 км до узловой точки 33(128), расположенной на южной границе лесного квартала 207 земель лесного фонда, в 2,60 км северо-западнее деревни Дьяково Веневского района, в 4,40 км юго-западнее деревни Бобровка Веневского района, в 10,70 км восточнее деревни Журавка Ленинского района и являющейся точкой стыка границ муниципальных образований Грицовское Веневского района, Центральное Веневского района и город Тула, ранее принятой за начальную точку описания границы.

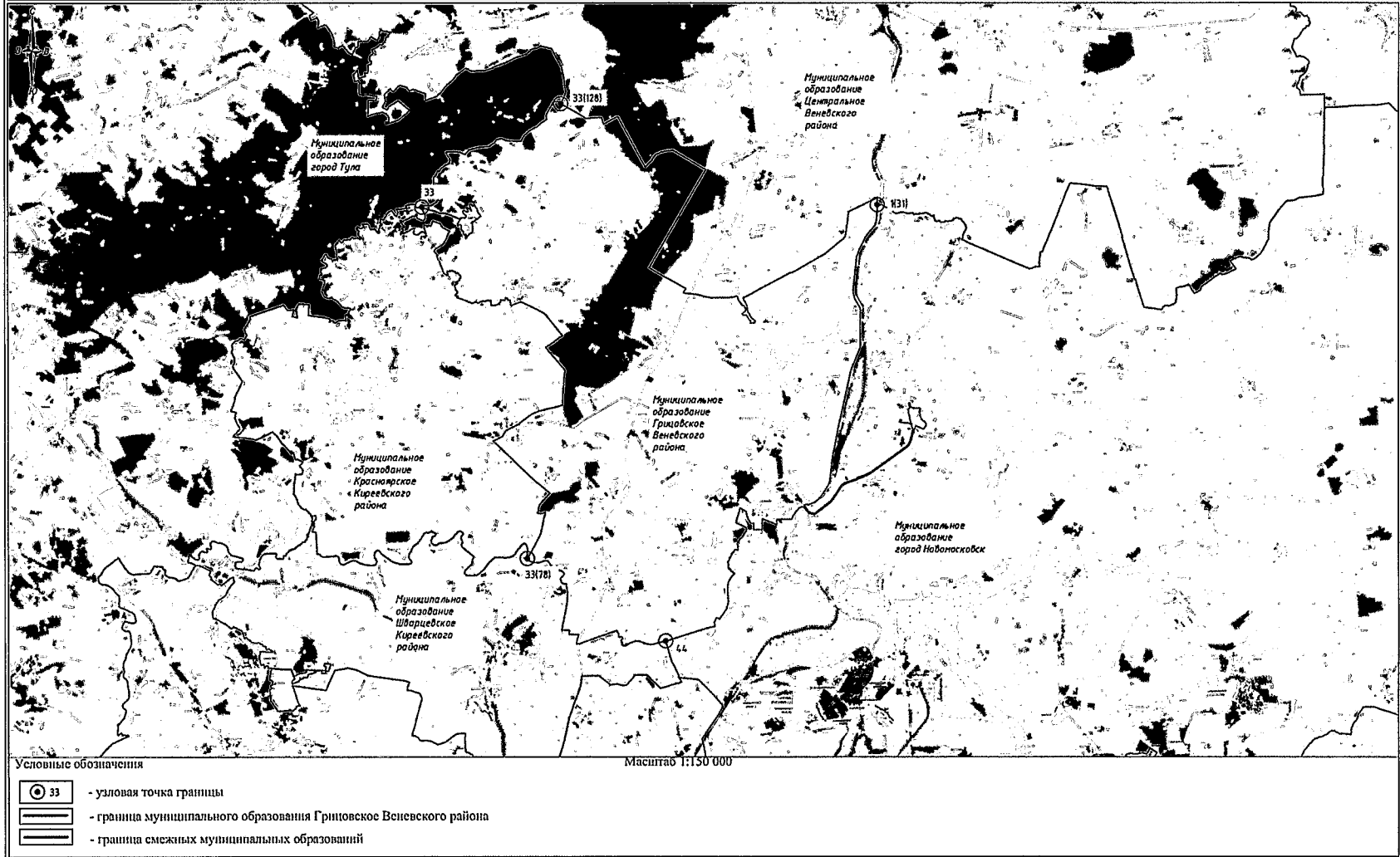
В тексте описания границы муниципального образования расстояния от узловых и поворотных точек до населенных пунктов указаны ориентировочно.

Приложение 6
к Закону Тульской области
«О внесении изменений в Закон Тульской области
«О переименовании муниципального образования
«Веневский район Тульской области»,
установлении границ, наделении статусом и
определении административных центров
муниципальных образований на территории
Веневского района Тульской области»

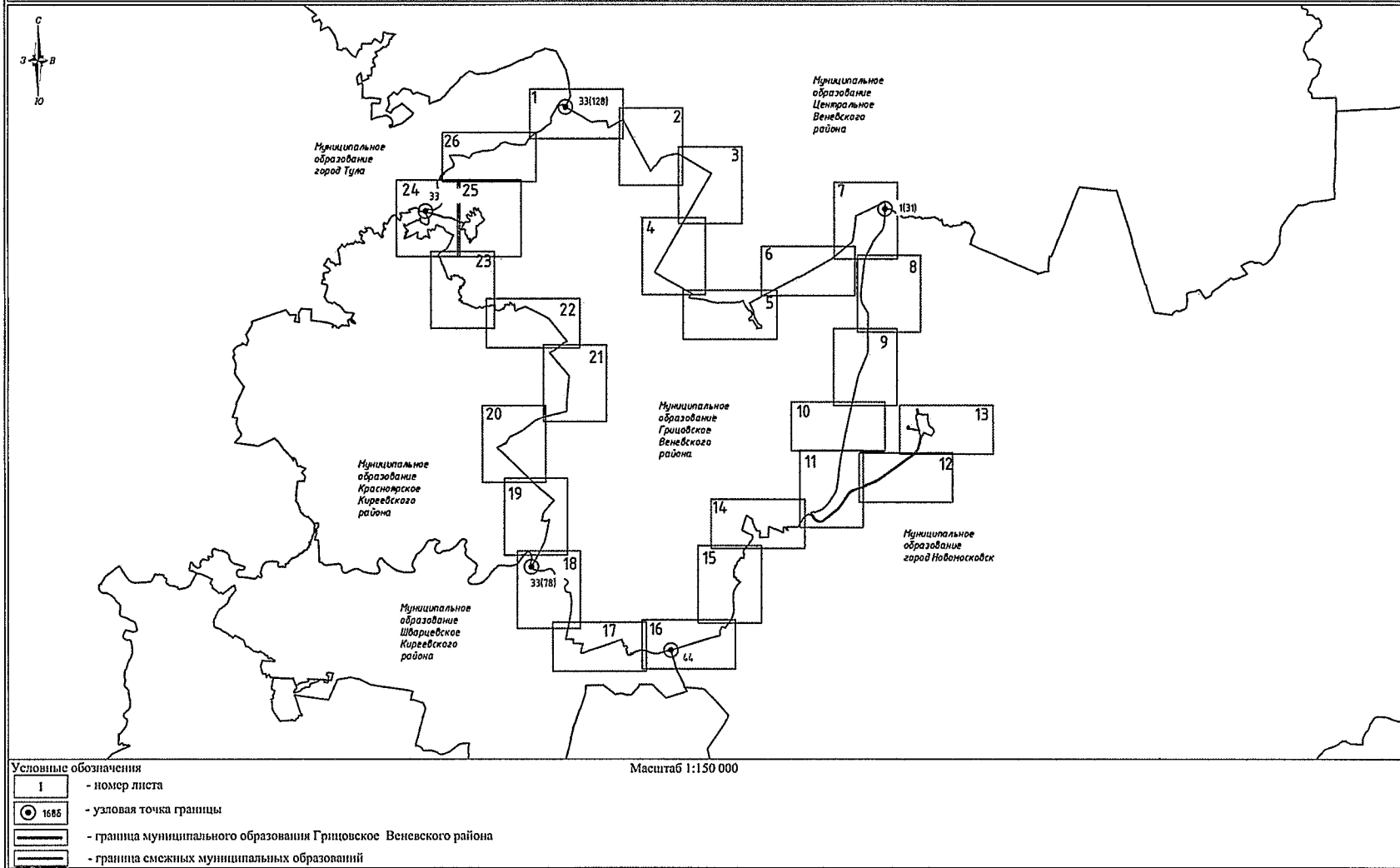
Приложение 6
к Закону Тульской области
«О переименовании муниципального образования
«Веневский район Тульской области»,
установлении границ, наделении статусом и
определении административных центров
муниципальных образований на территории
Веневского района Тульской области»

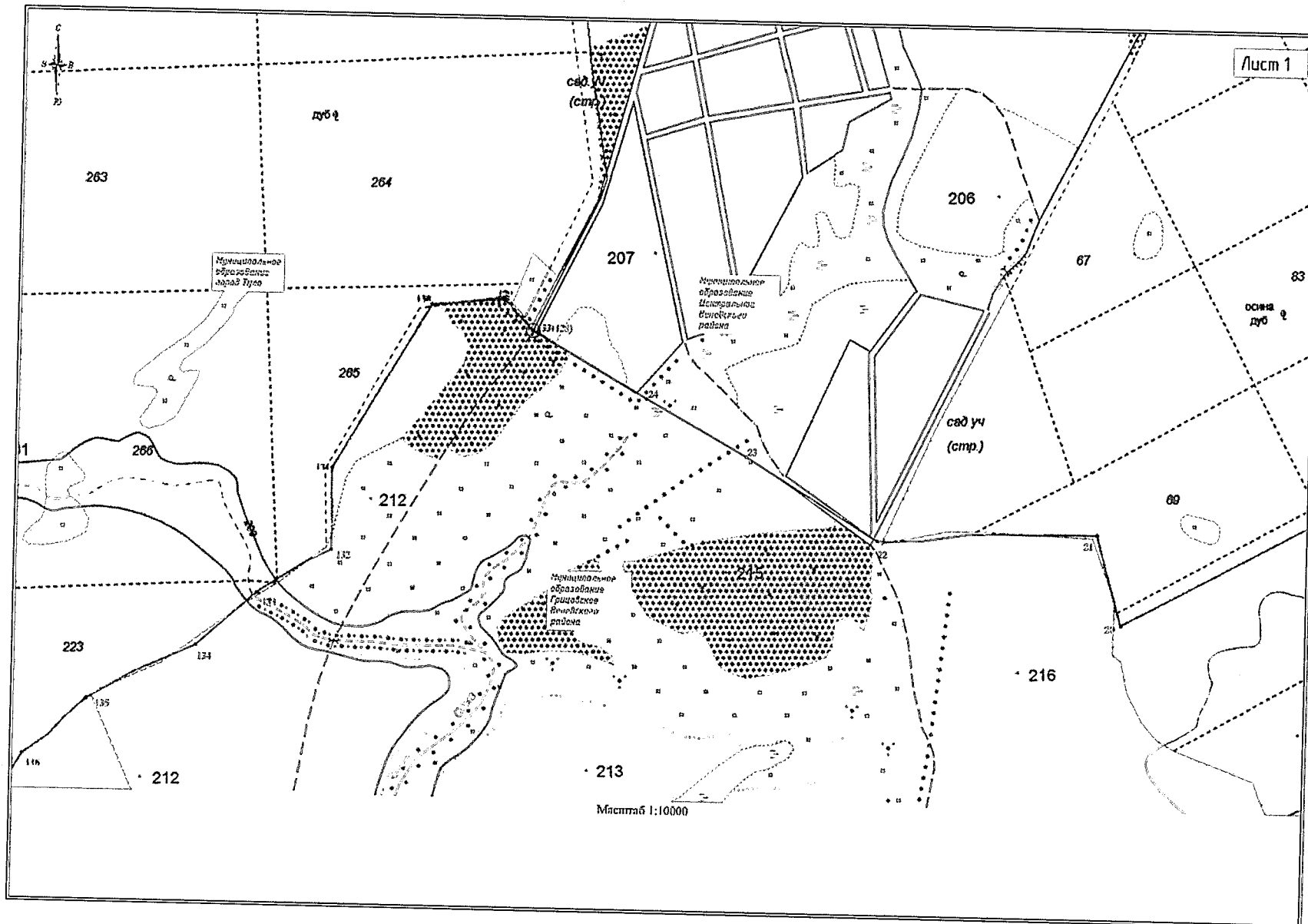
**Карта-схема границы муниципального образования
Грицовское Веневского района**

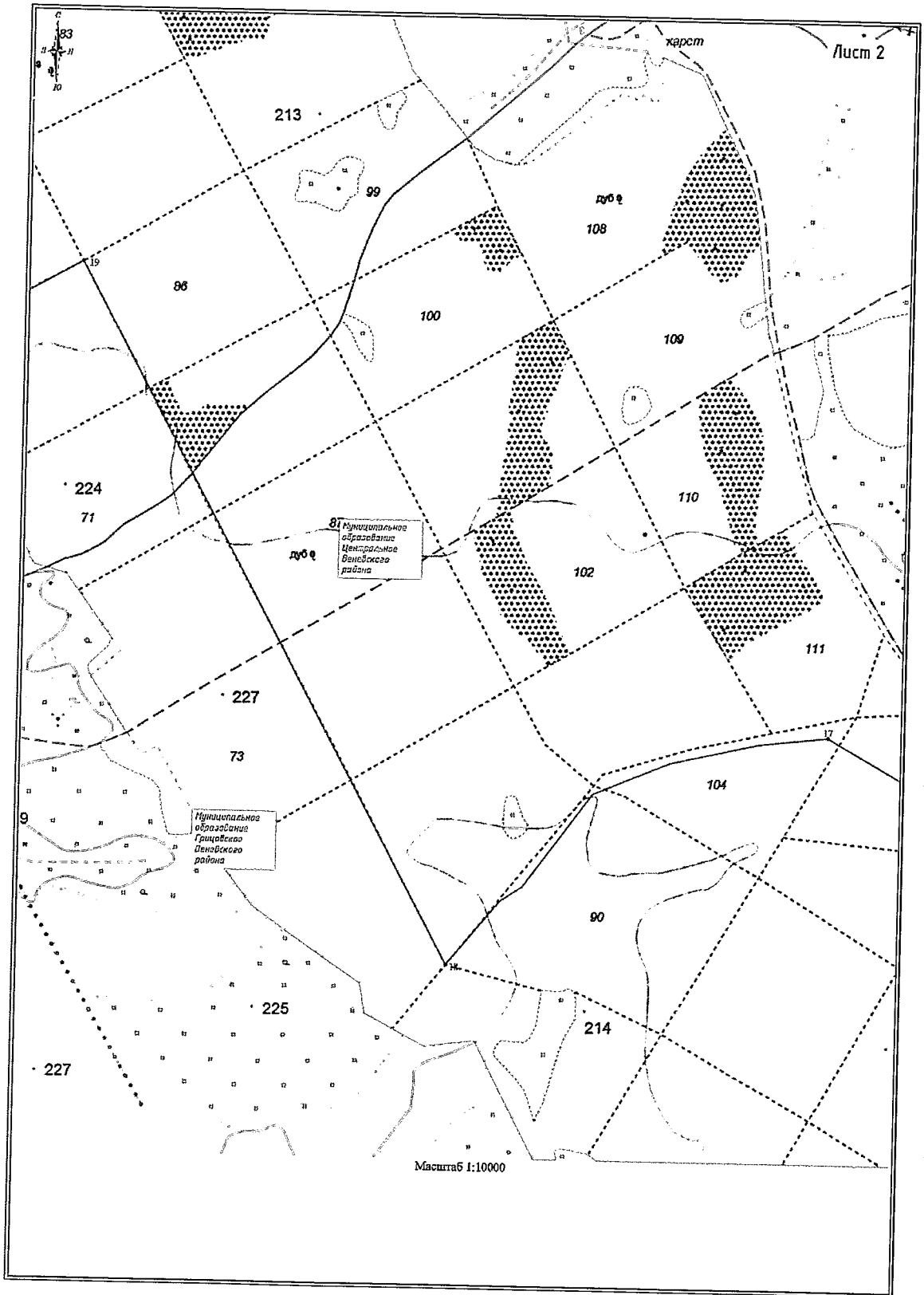
СХЕМА ГРАНИЦЫ МУНИЦИПАЛЬНОГО ОБРАЗОВАНИЯ ГРИЦОВСКОЕ ВЕНЕВСКОГО РАЙОНА

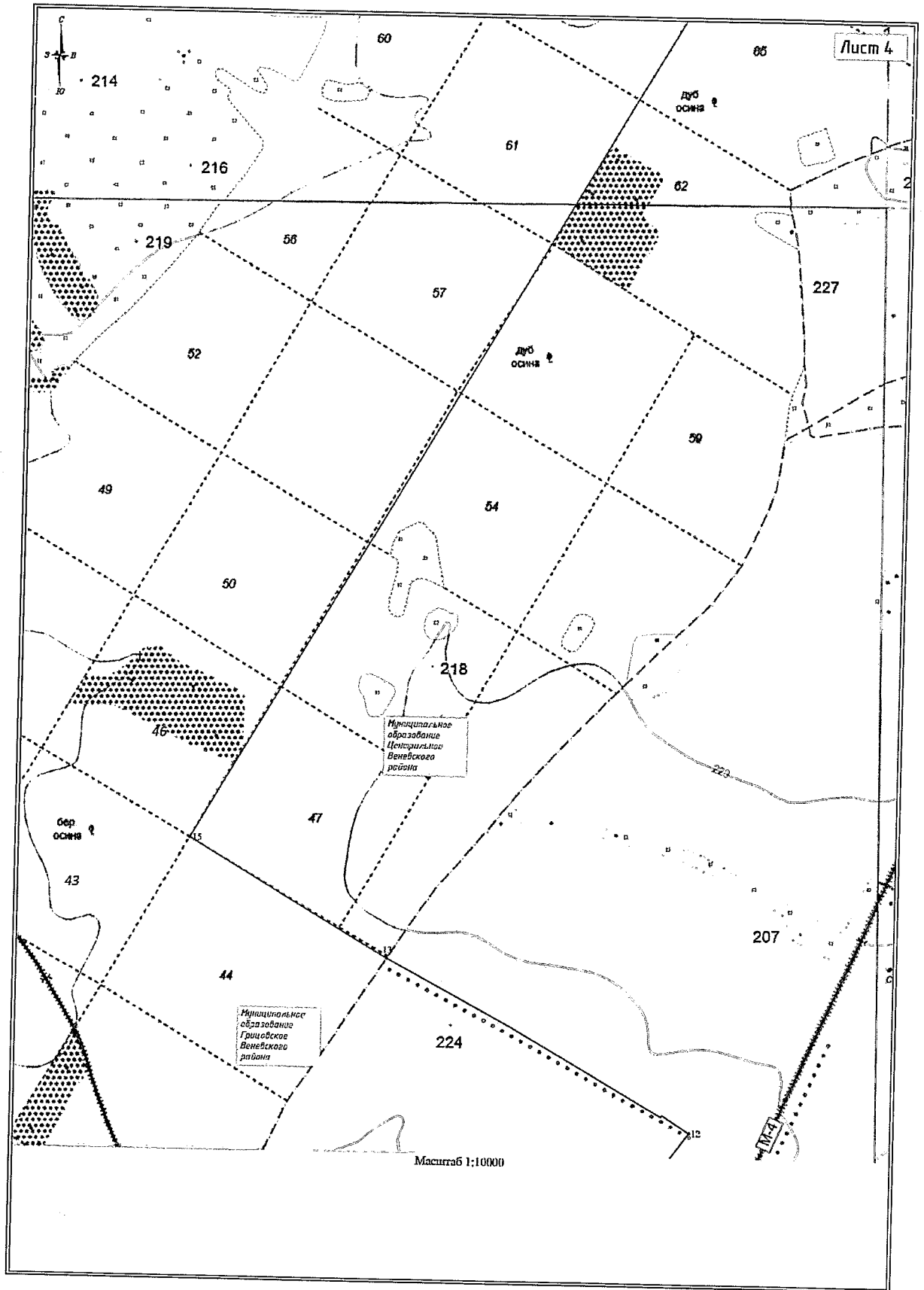


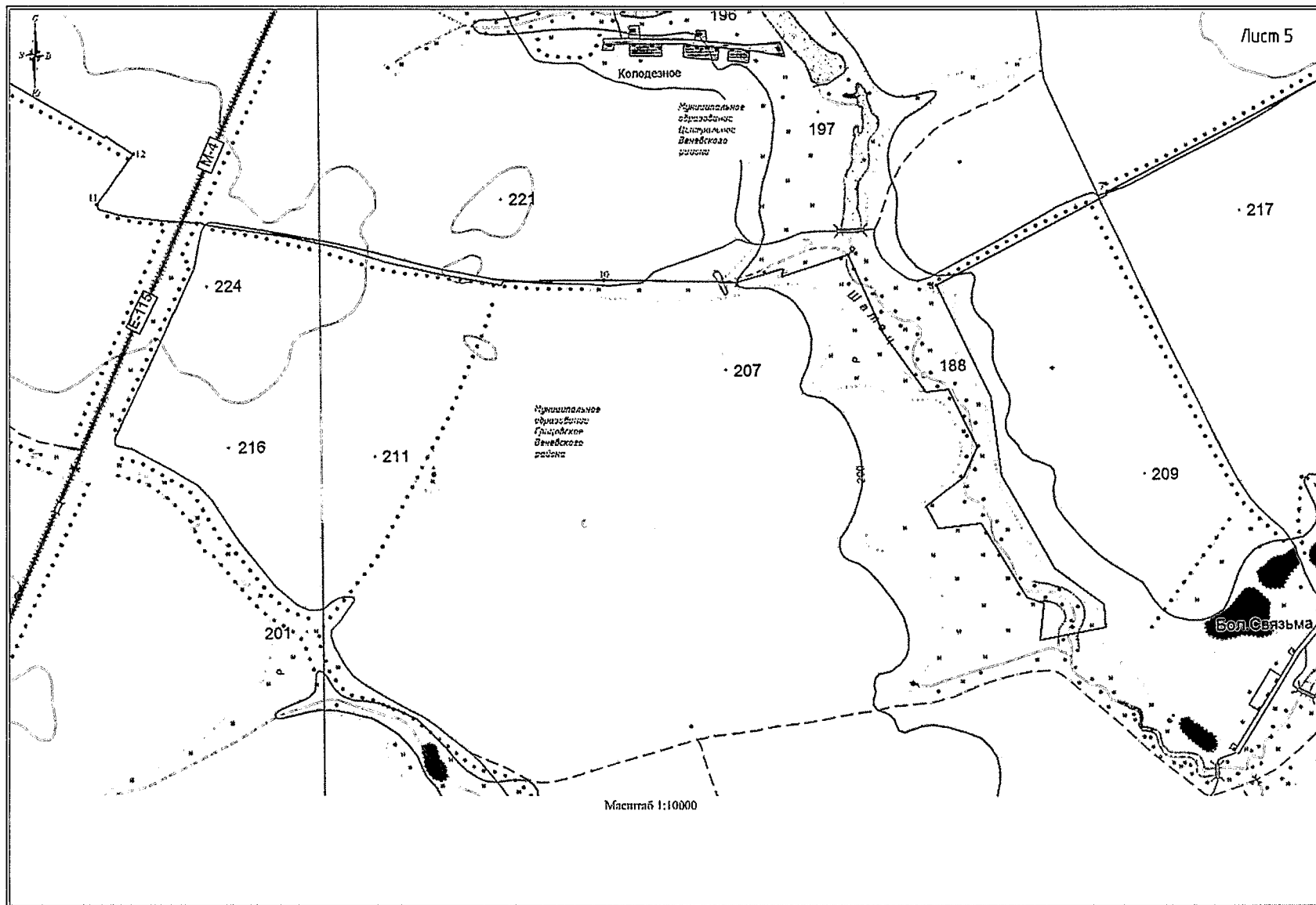
КАРТОГРАММА РАСПОЛОЖЕНИЯ ЛИСТОВ ПЛАНА ГРАНИЦЫ МУНИЦИПАЛЬНОГО ОБРАЗОВАНИЯ ГРИЦОВСКОЕ ВЕНЕВСКОГО РАЙОНА

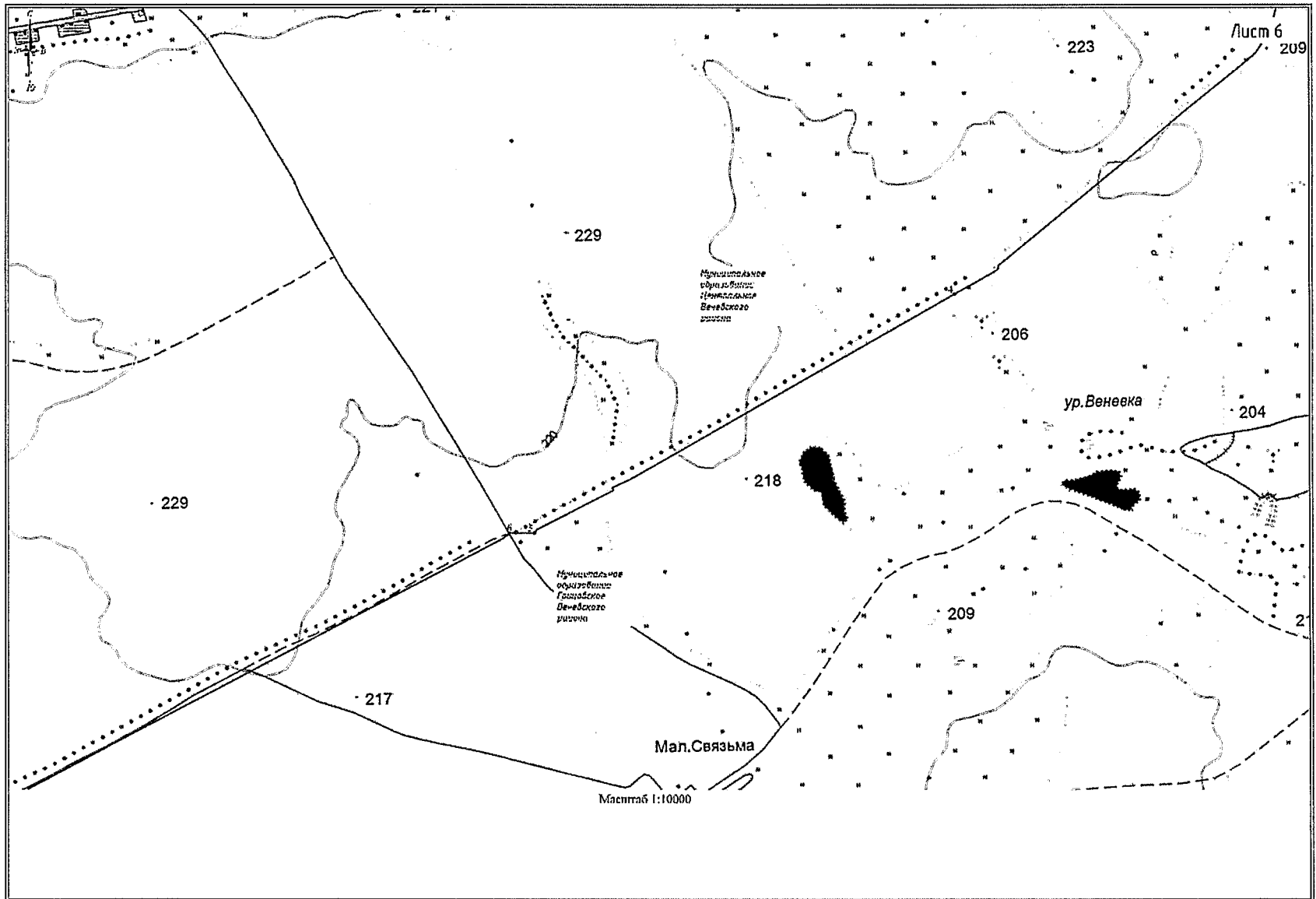


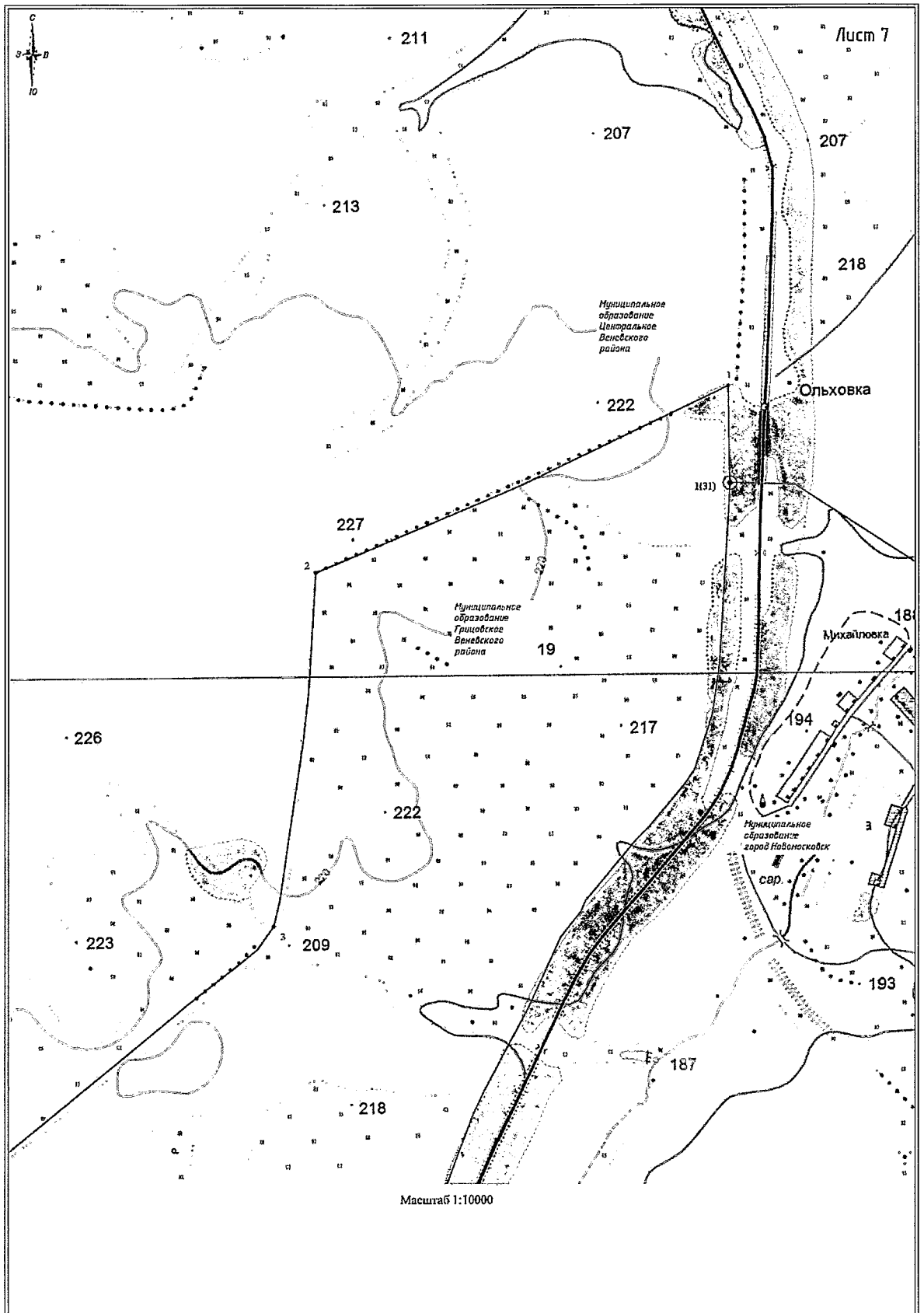


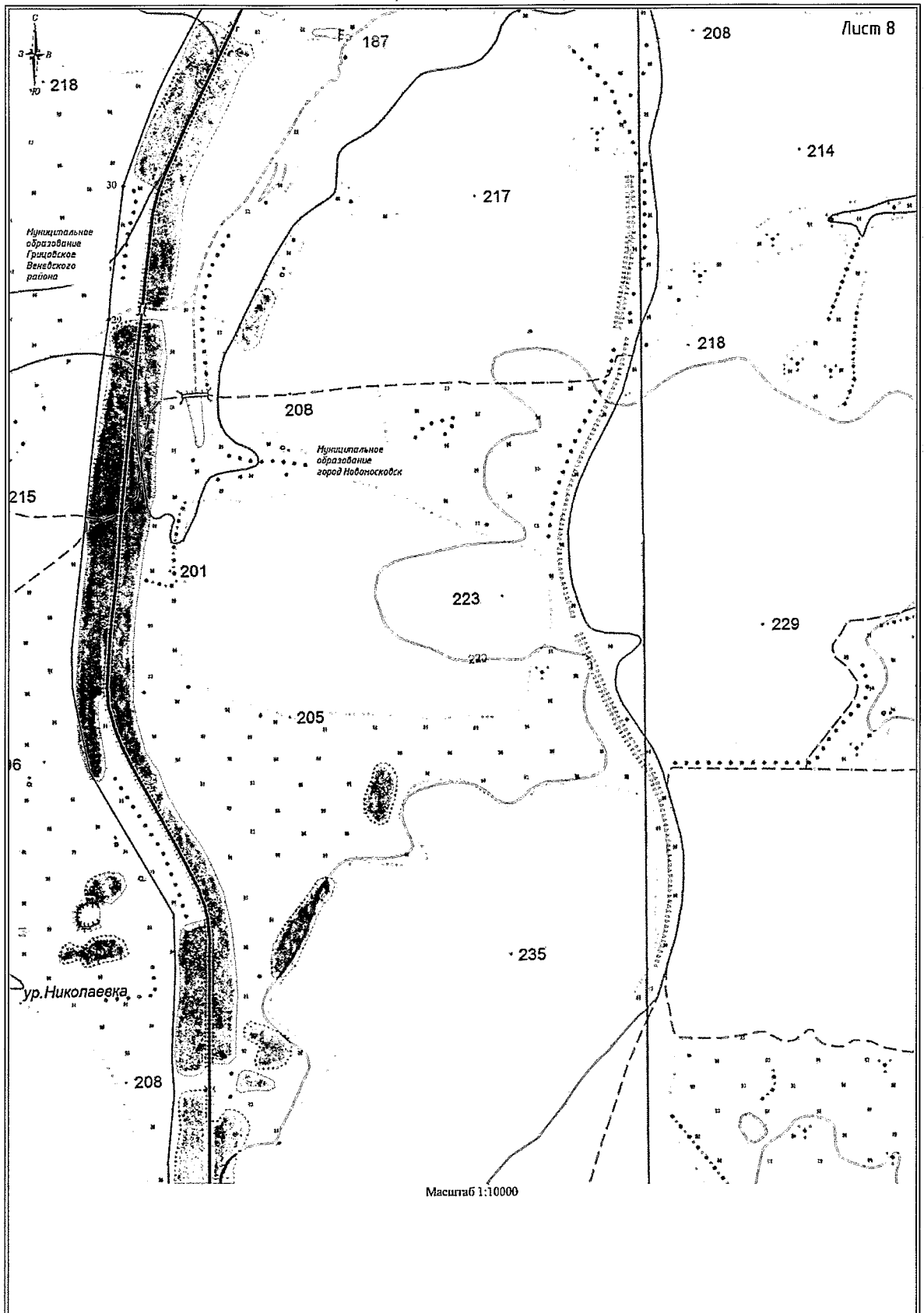


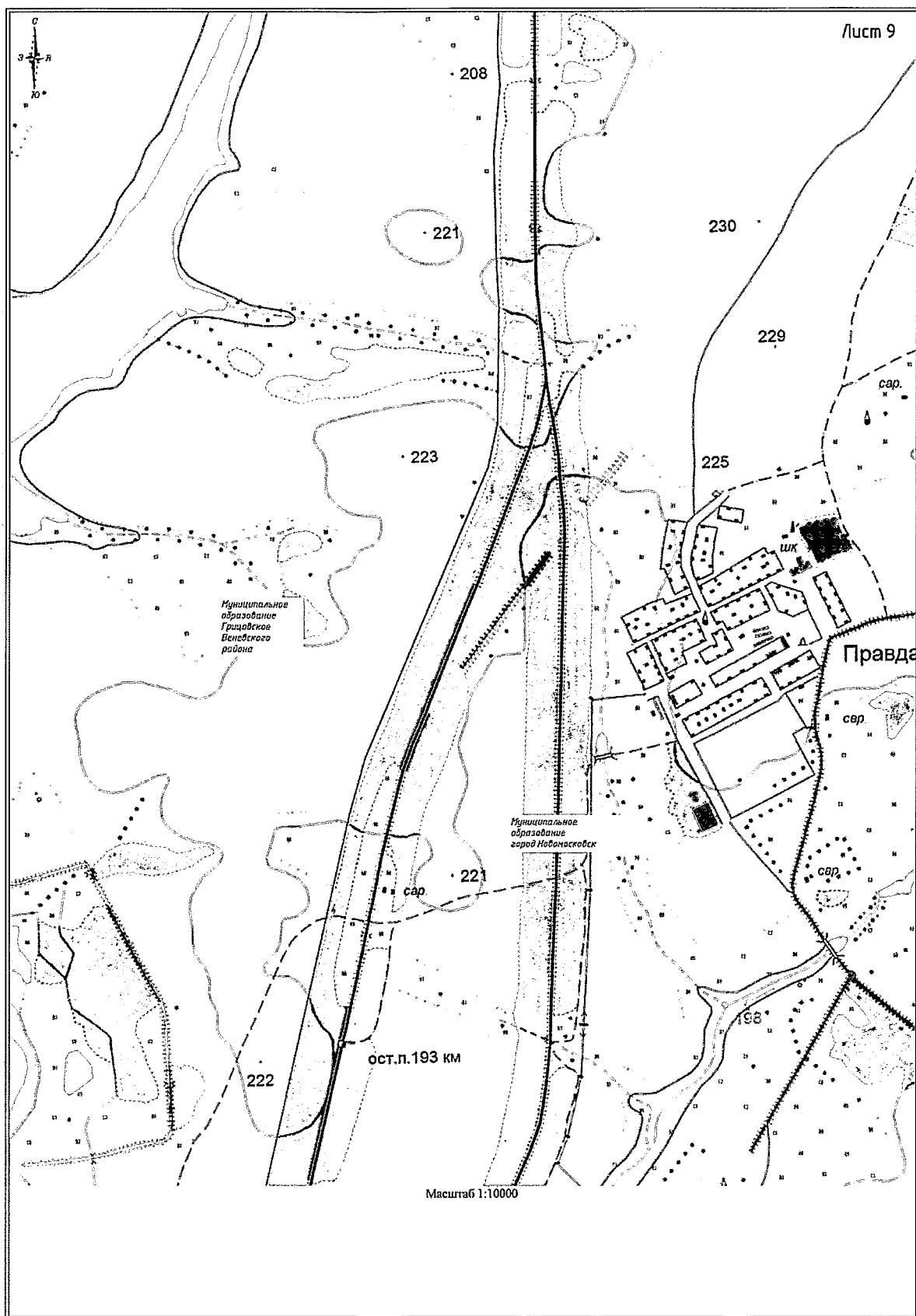


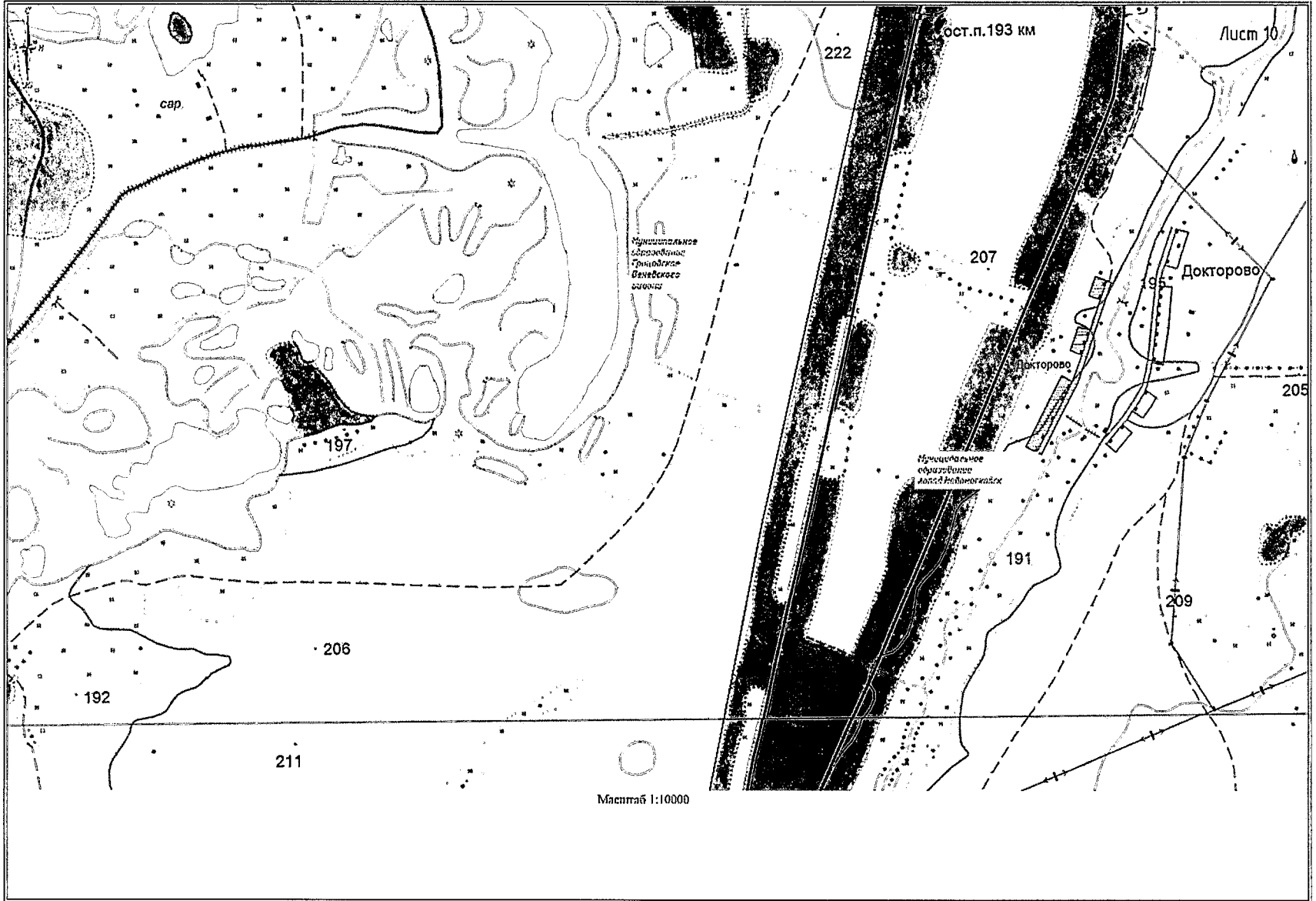


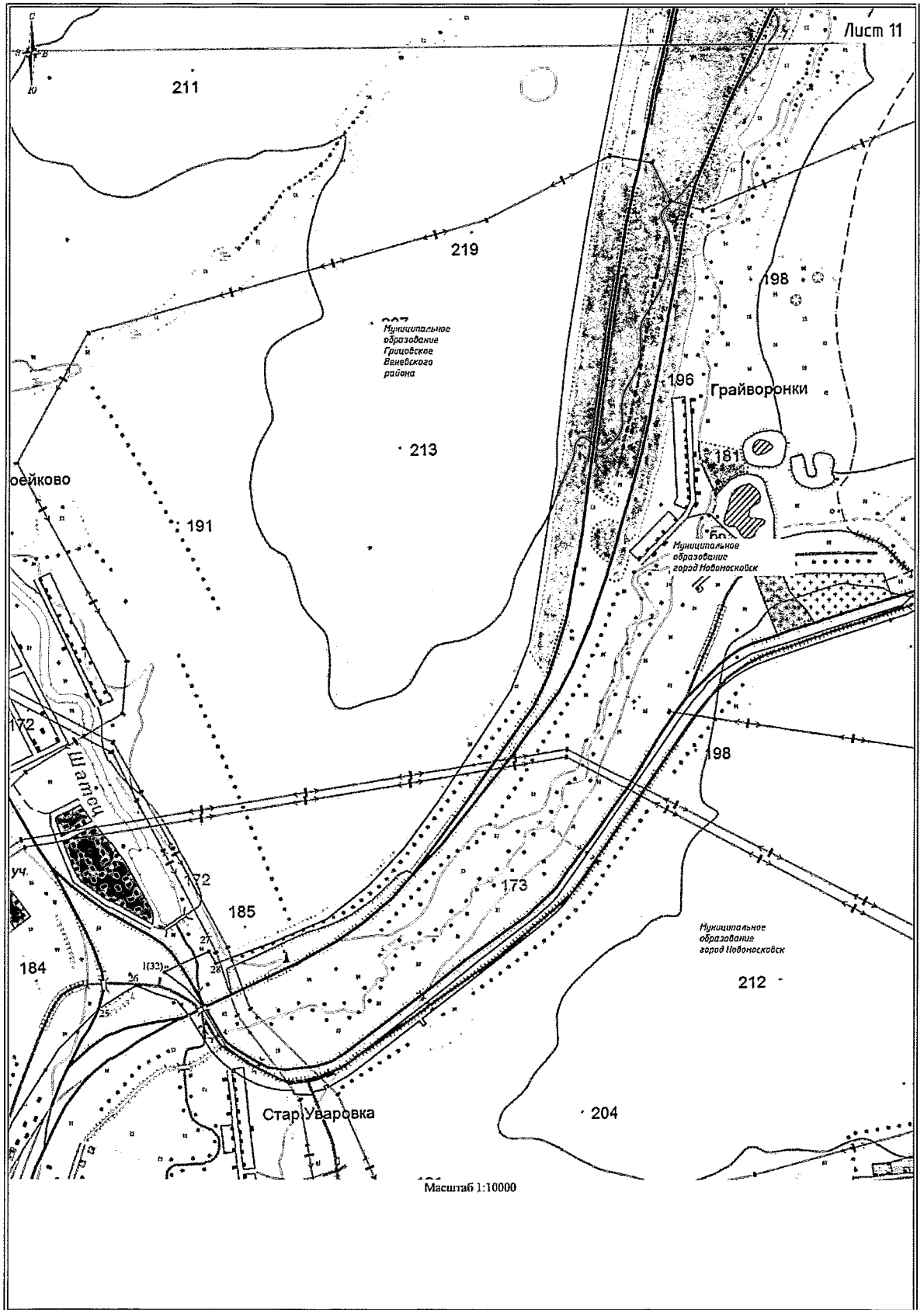


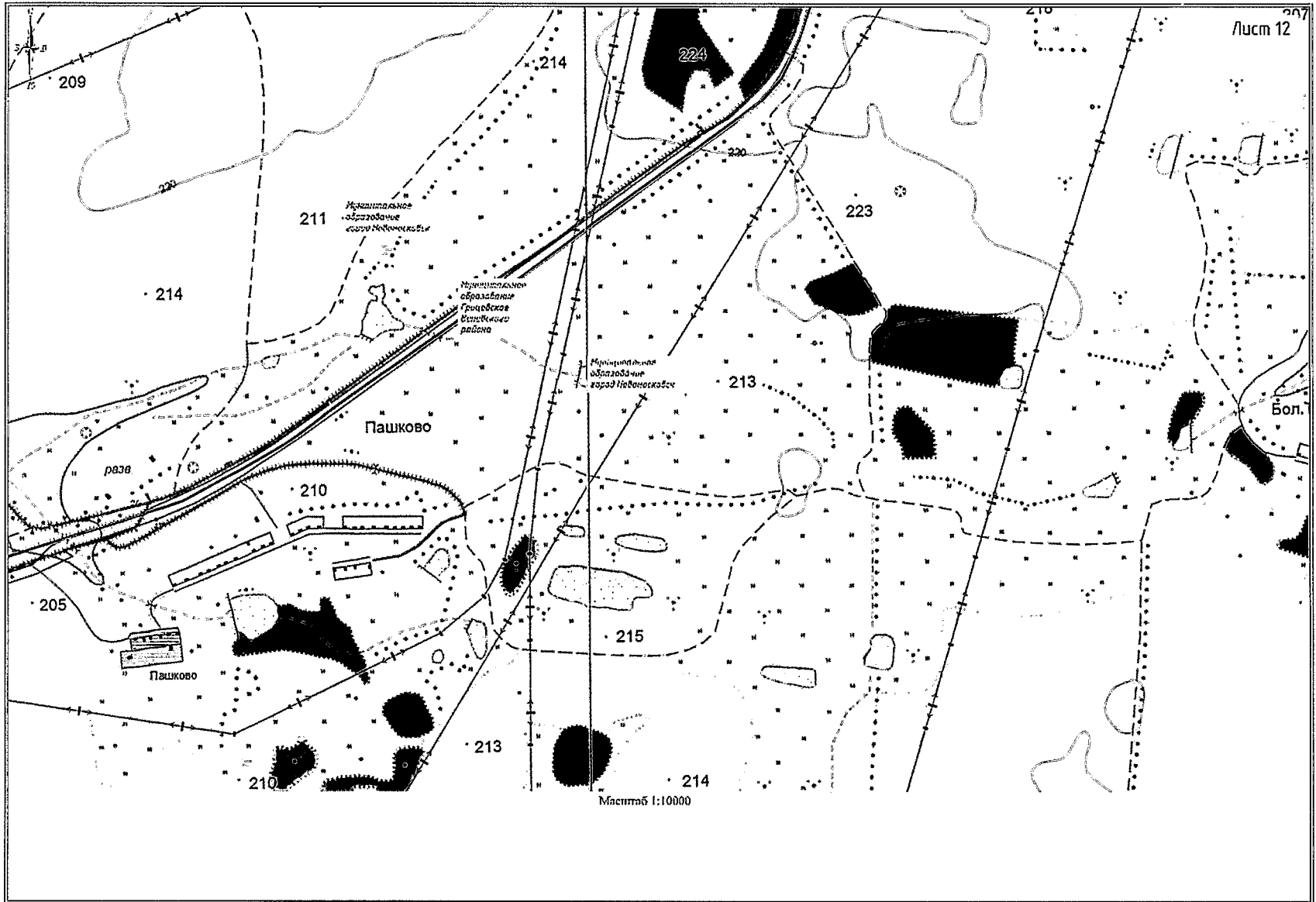


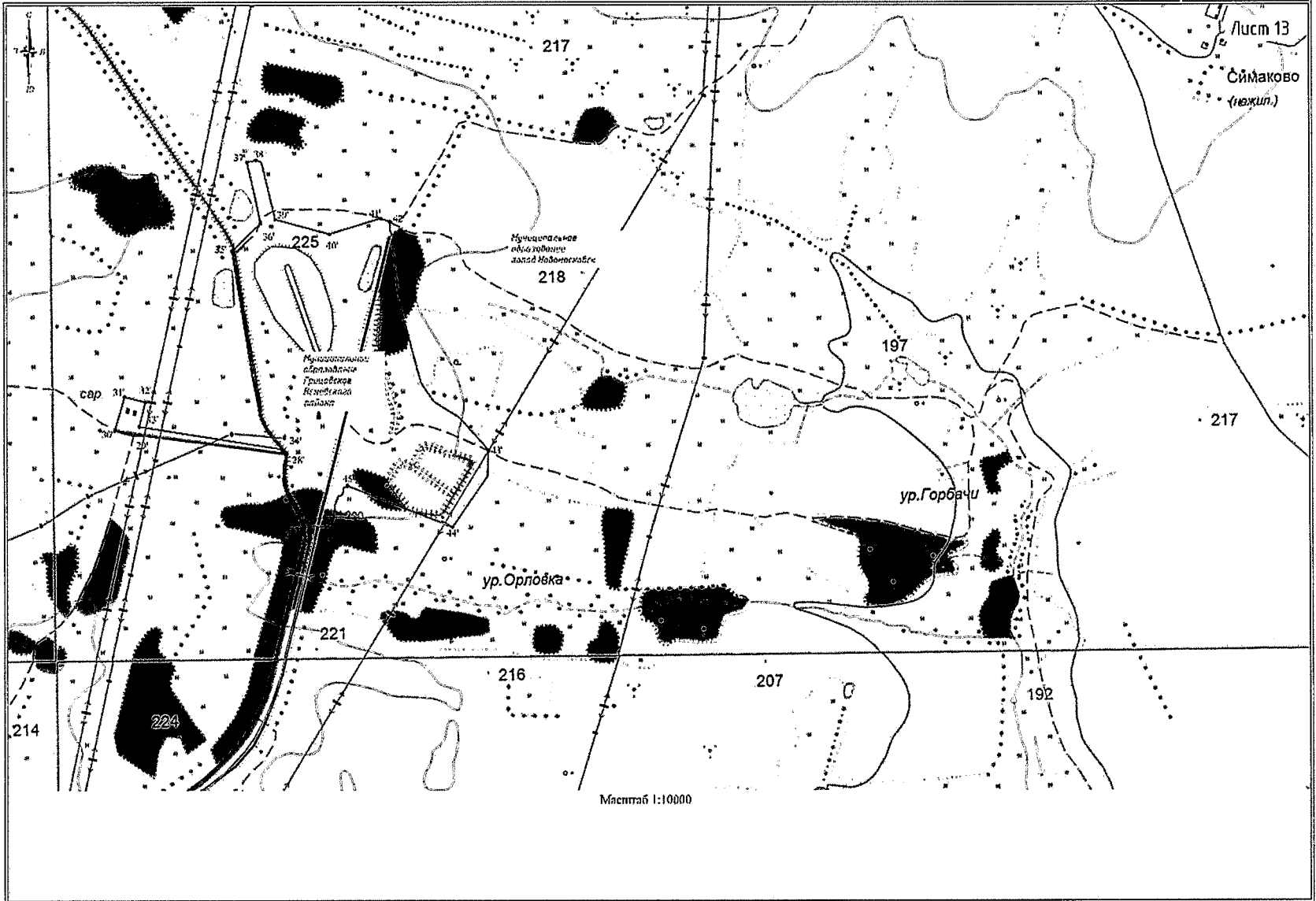


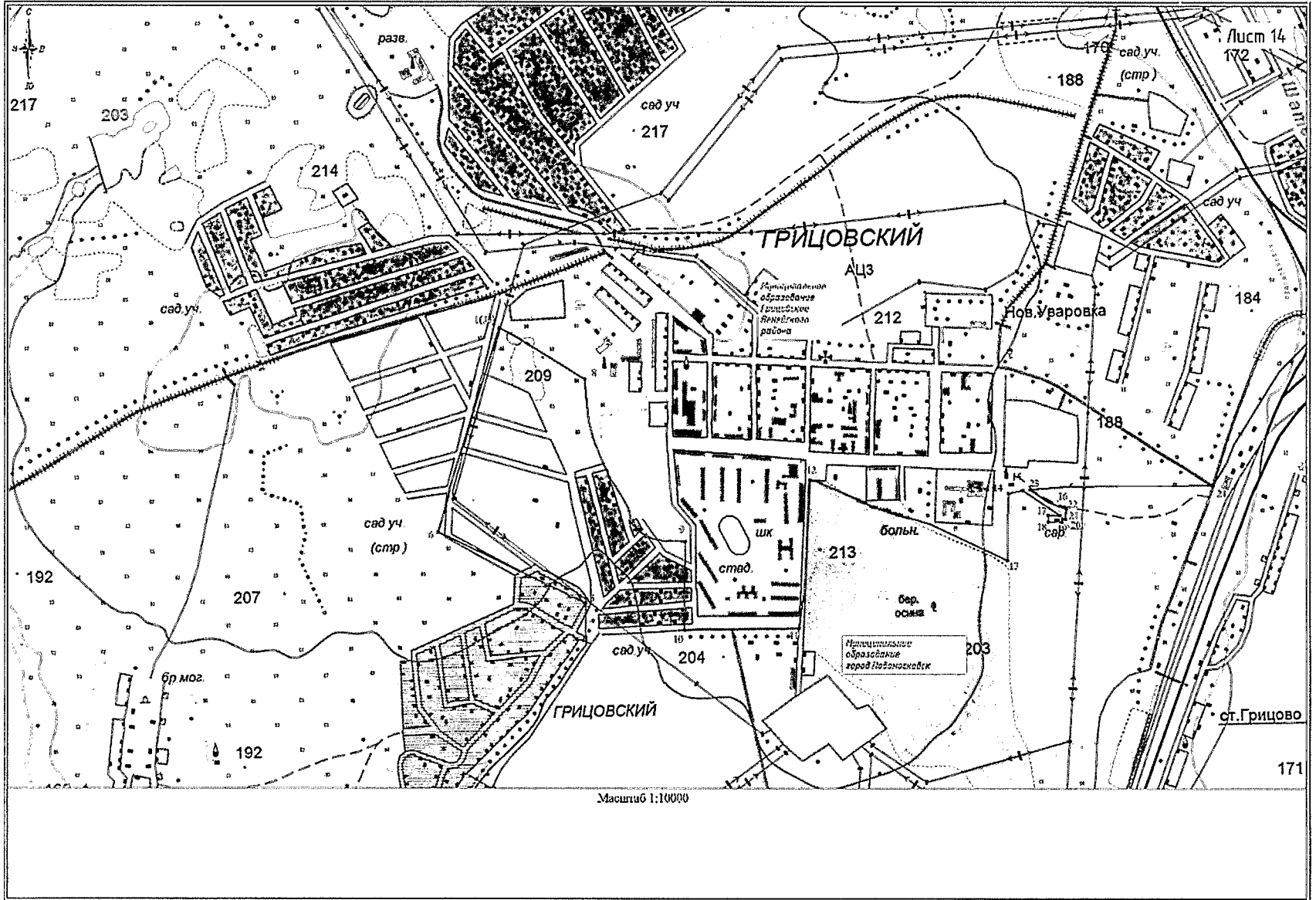


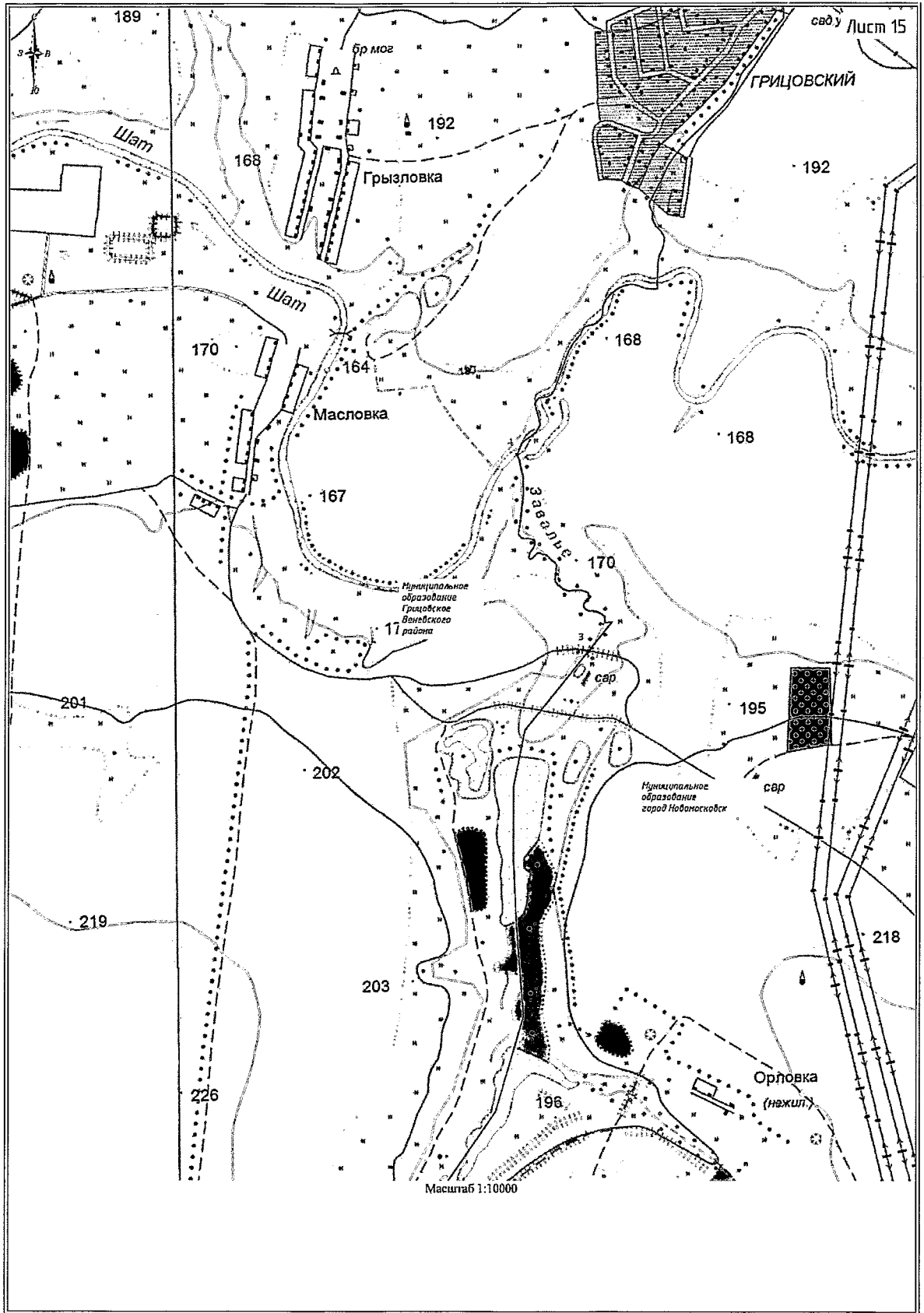


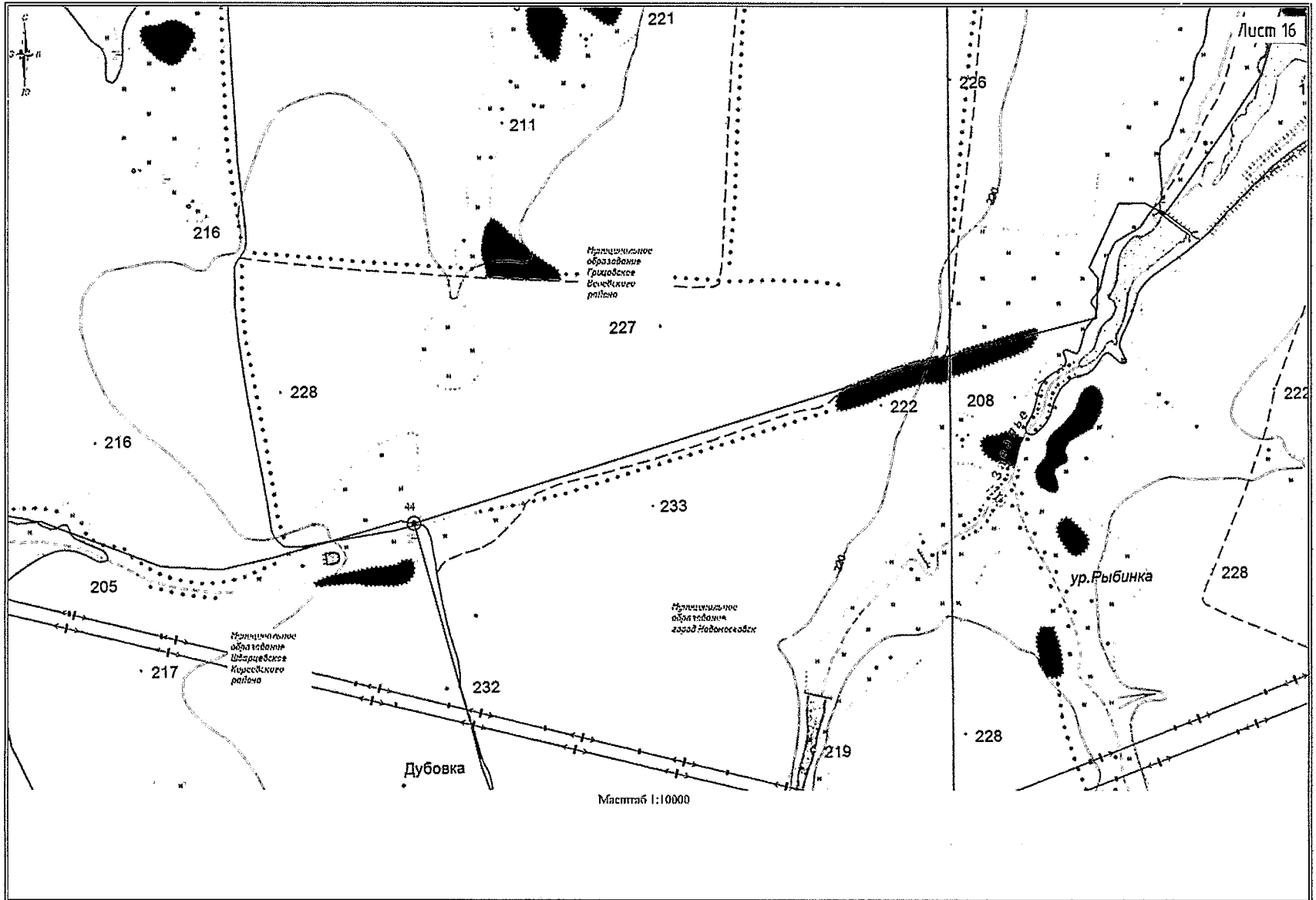


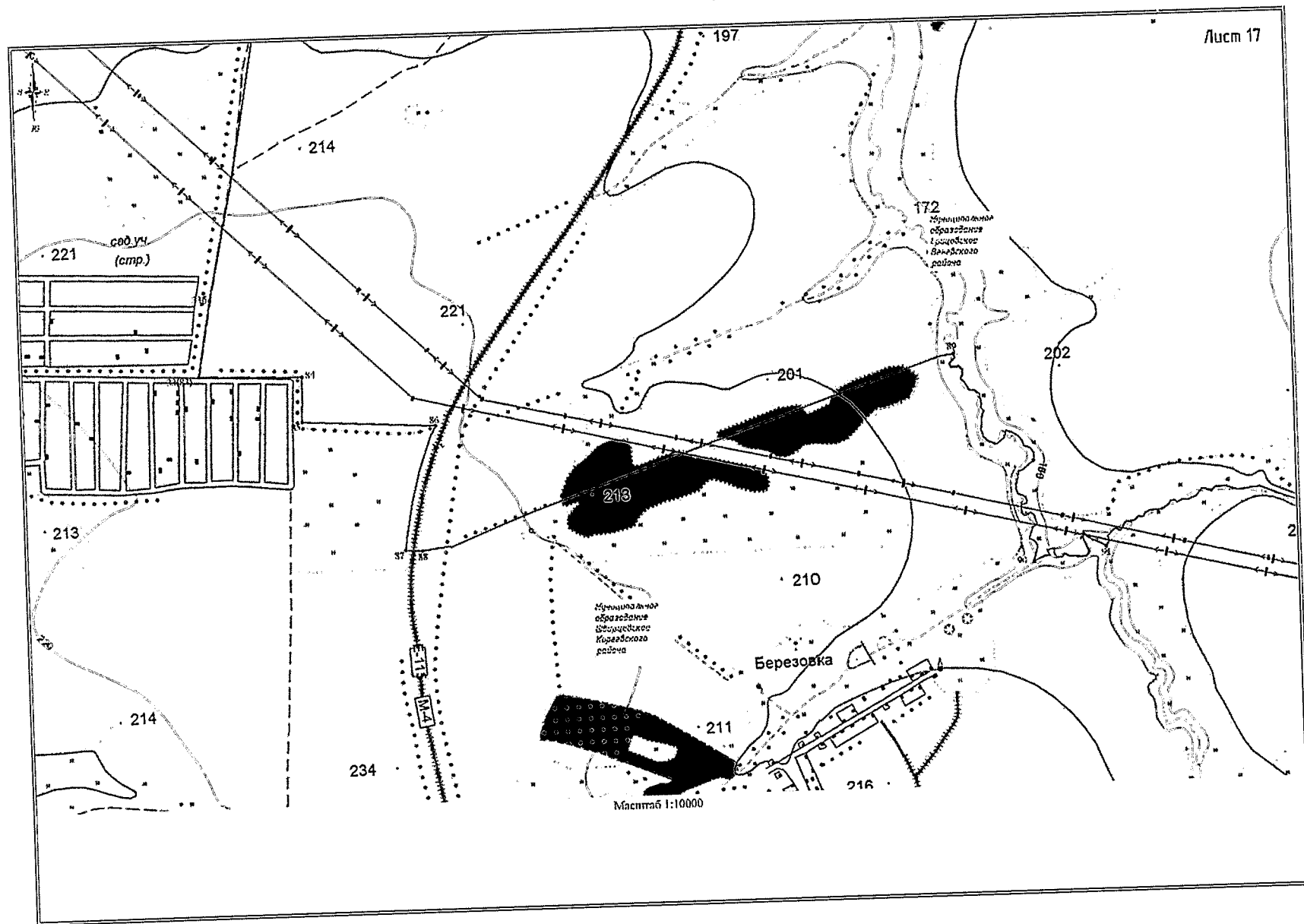


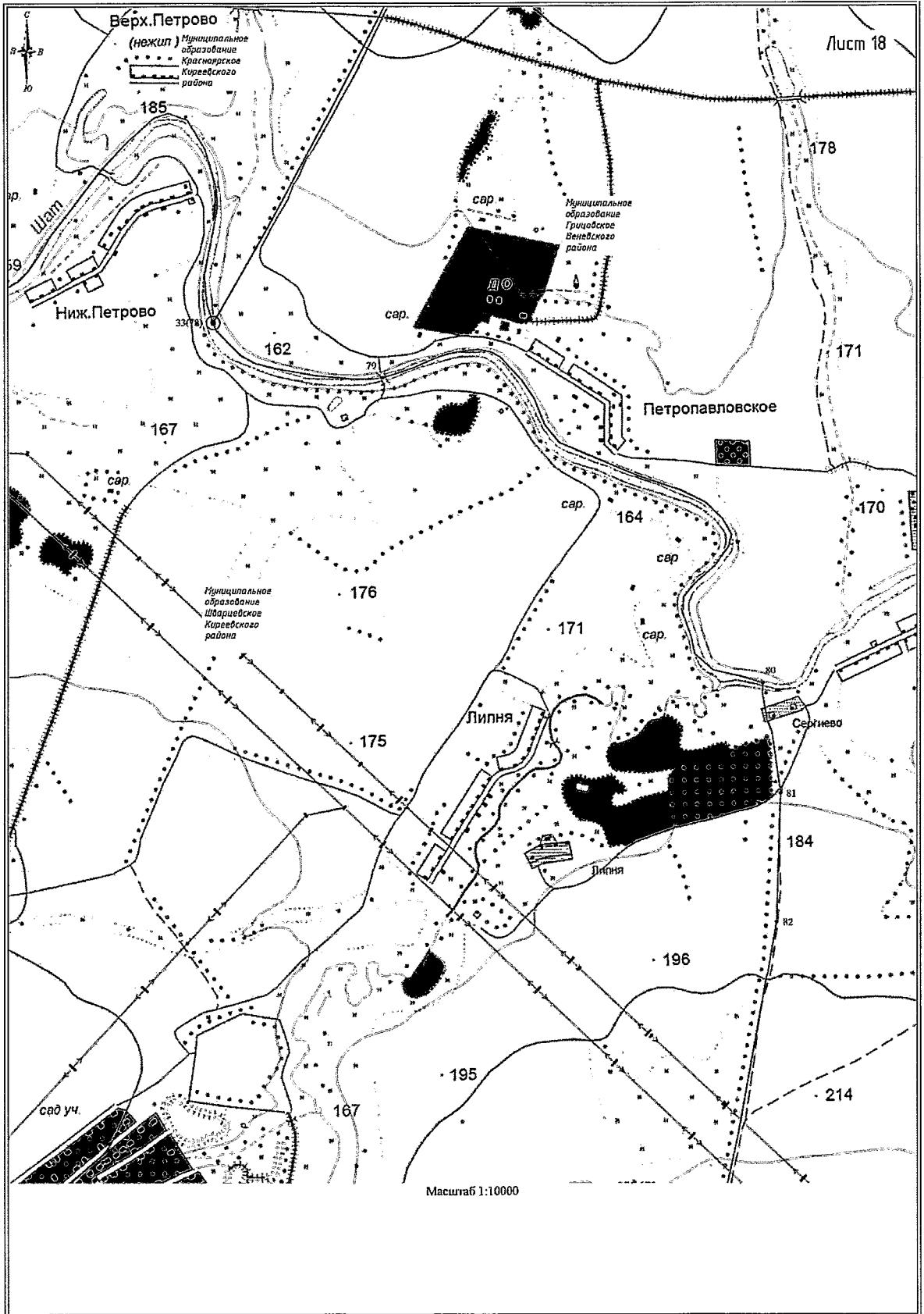


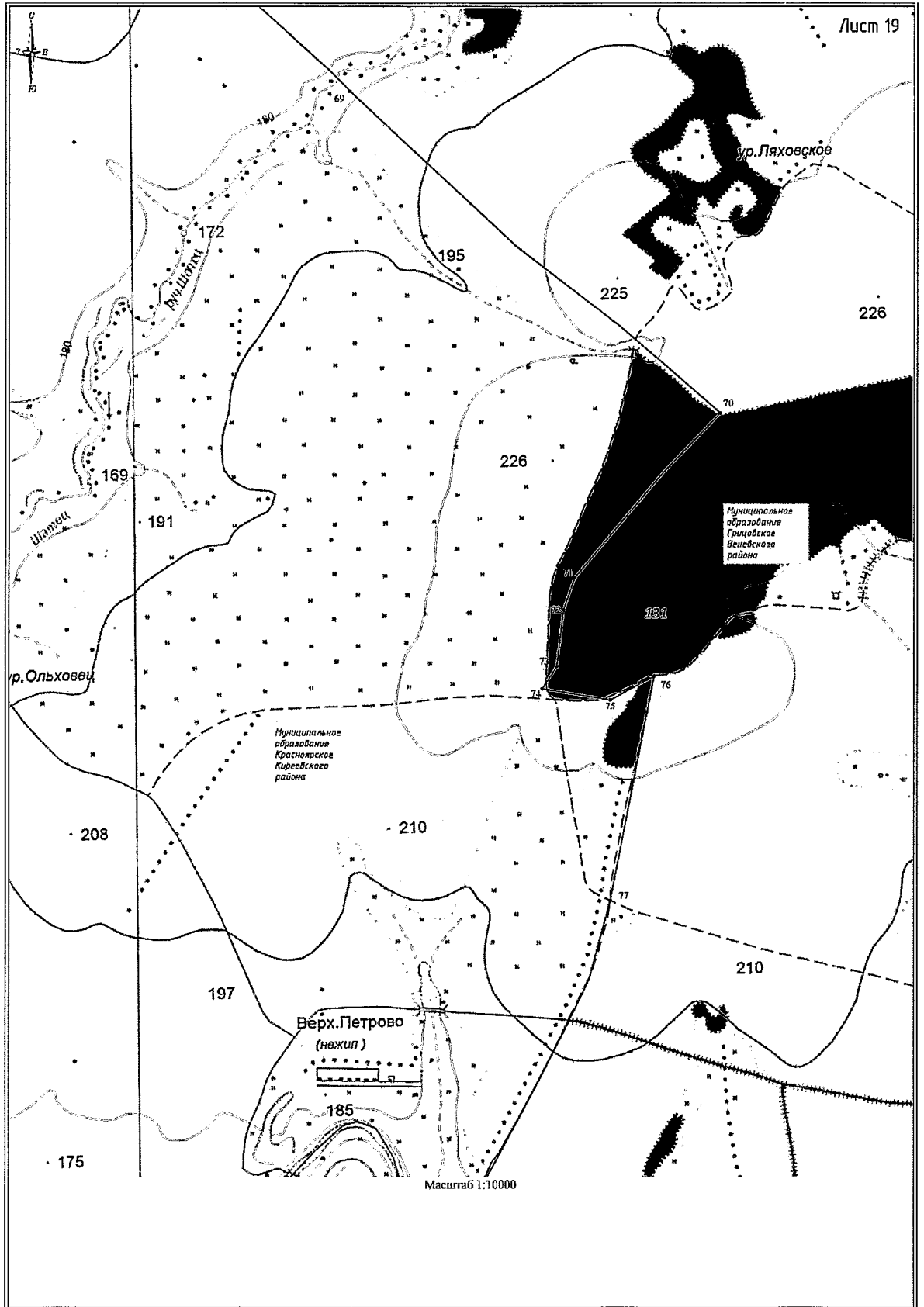


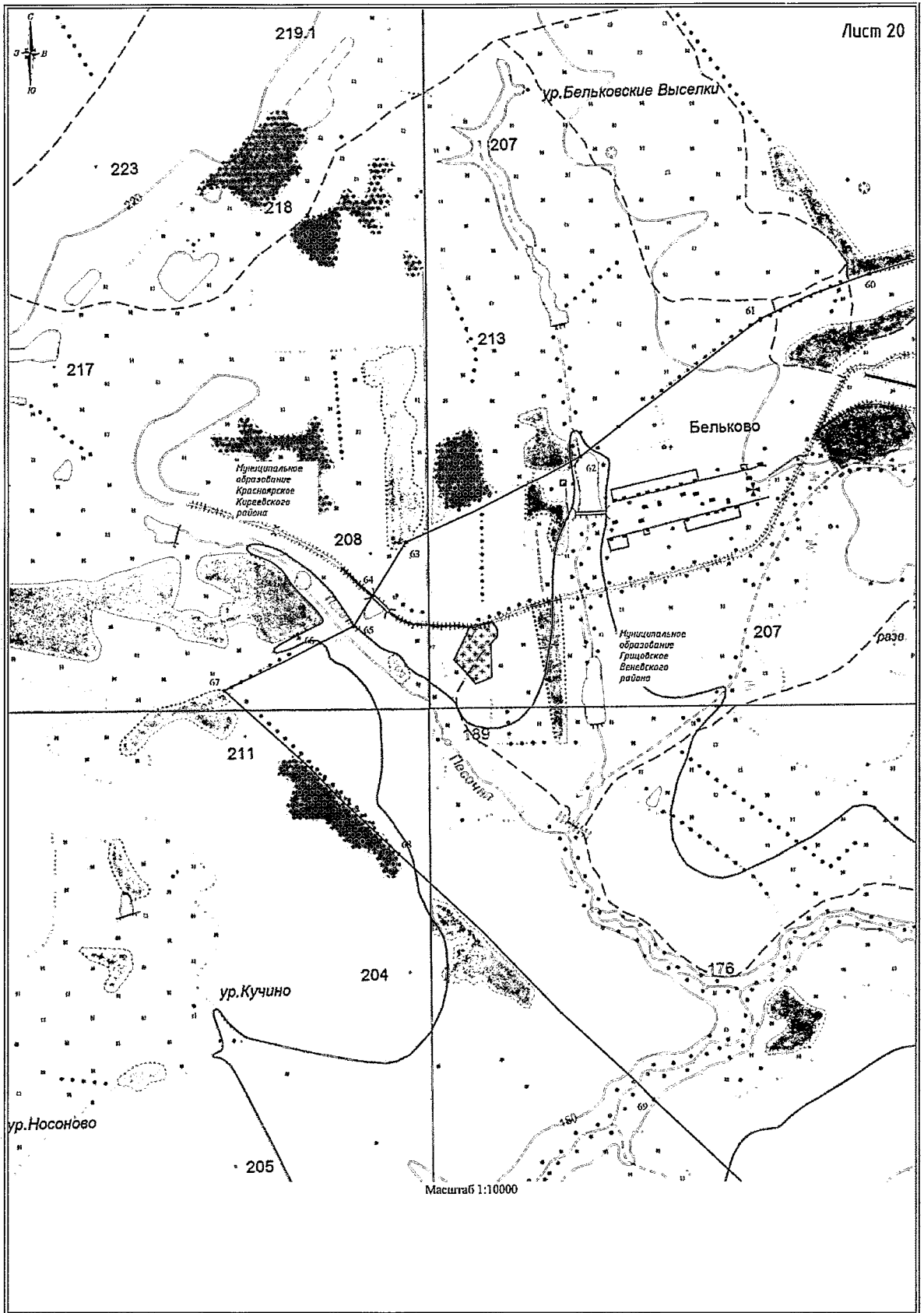


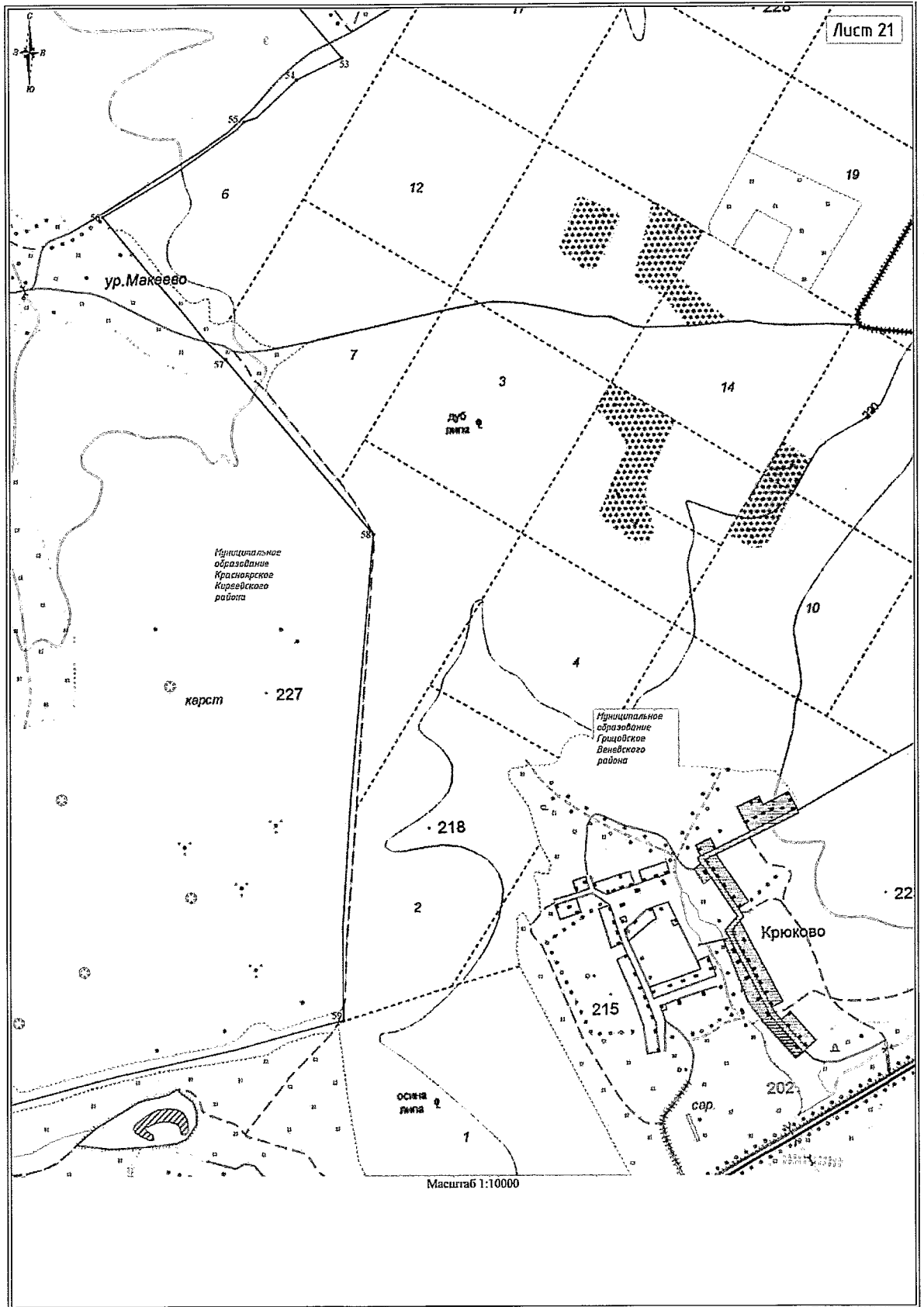


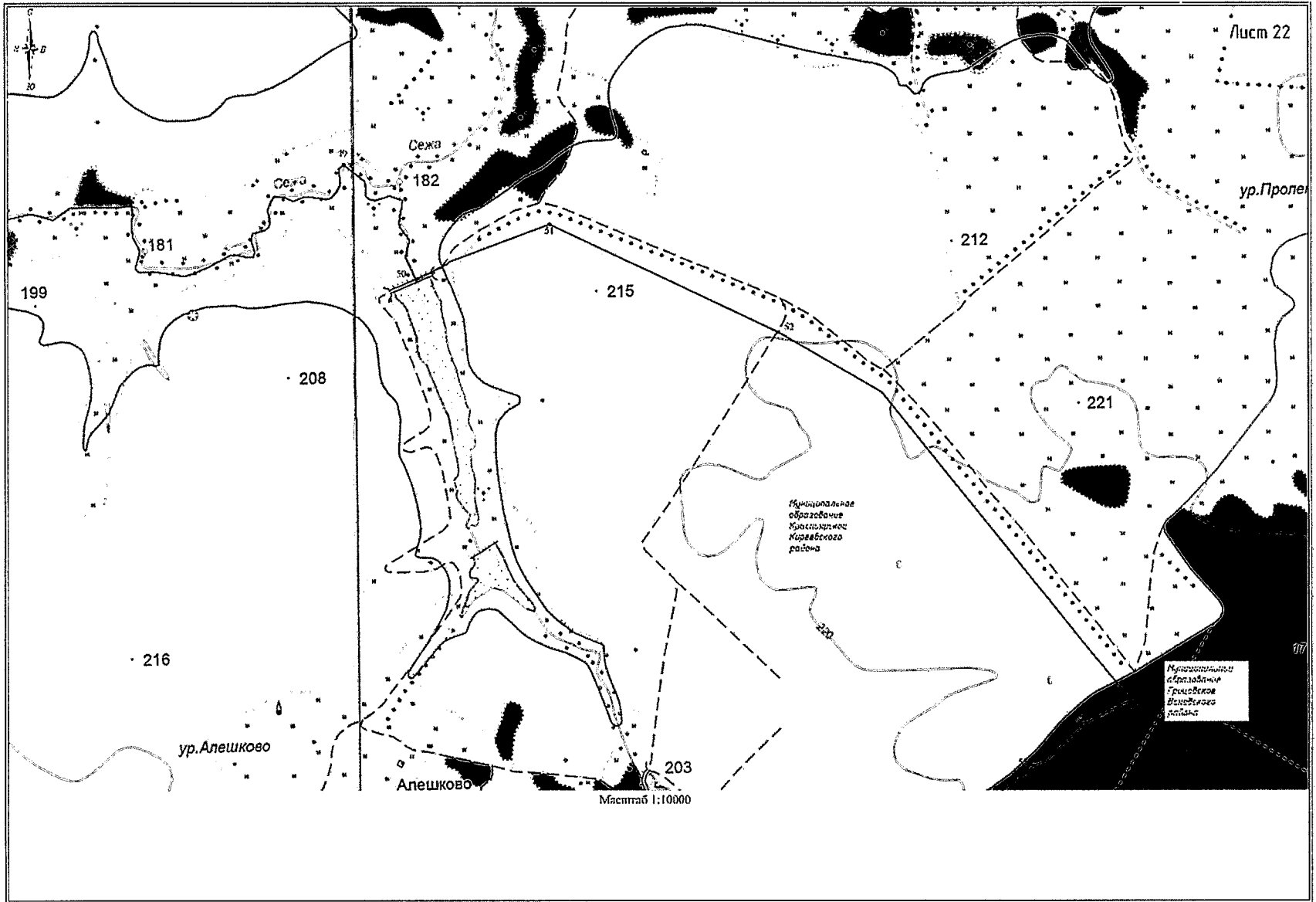


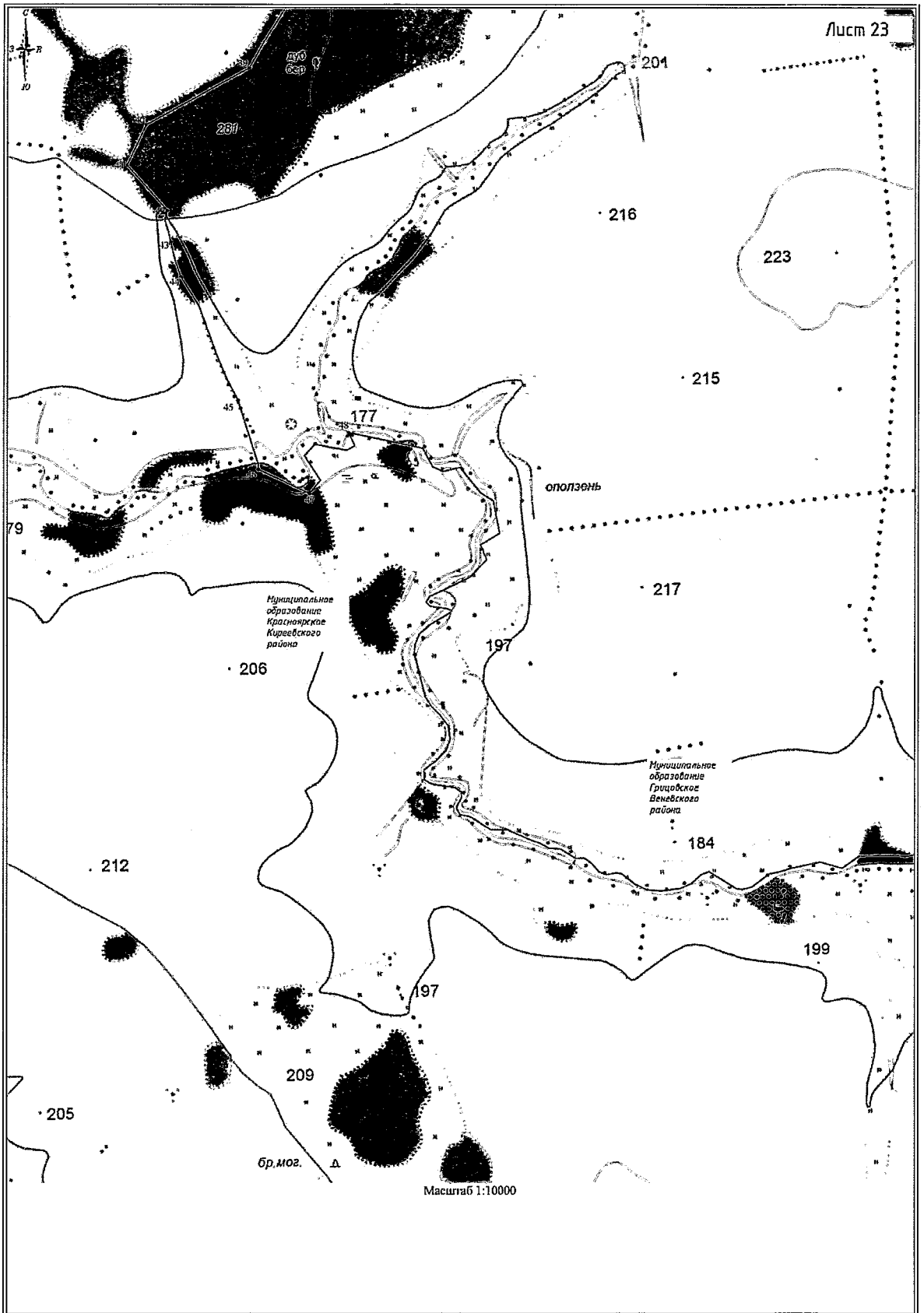


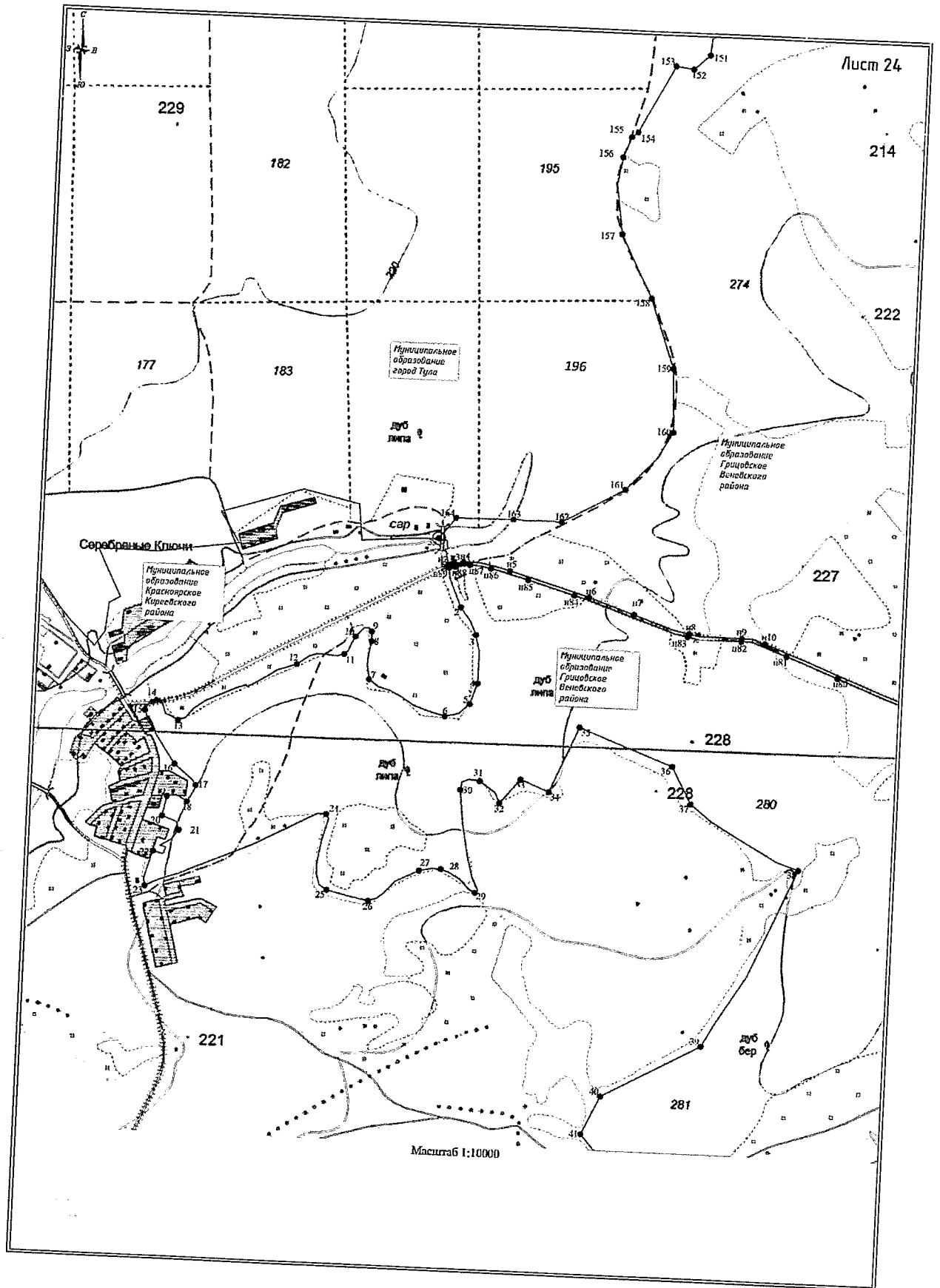


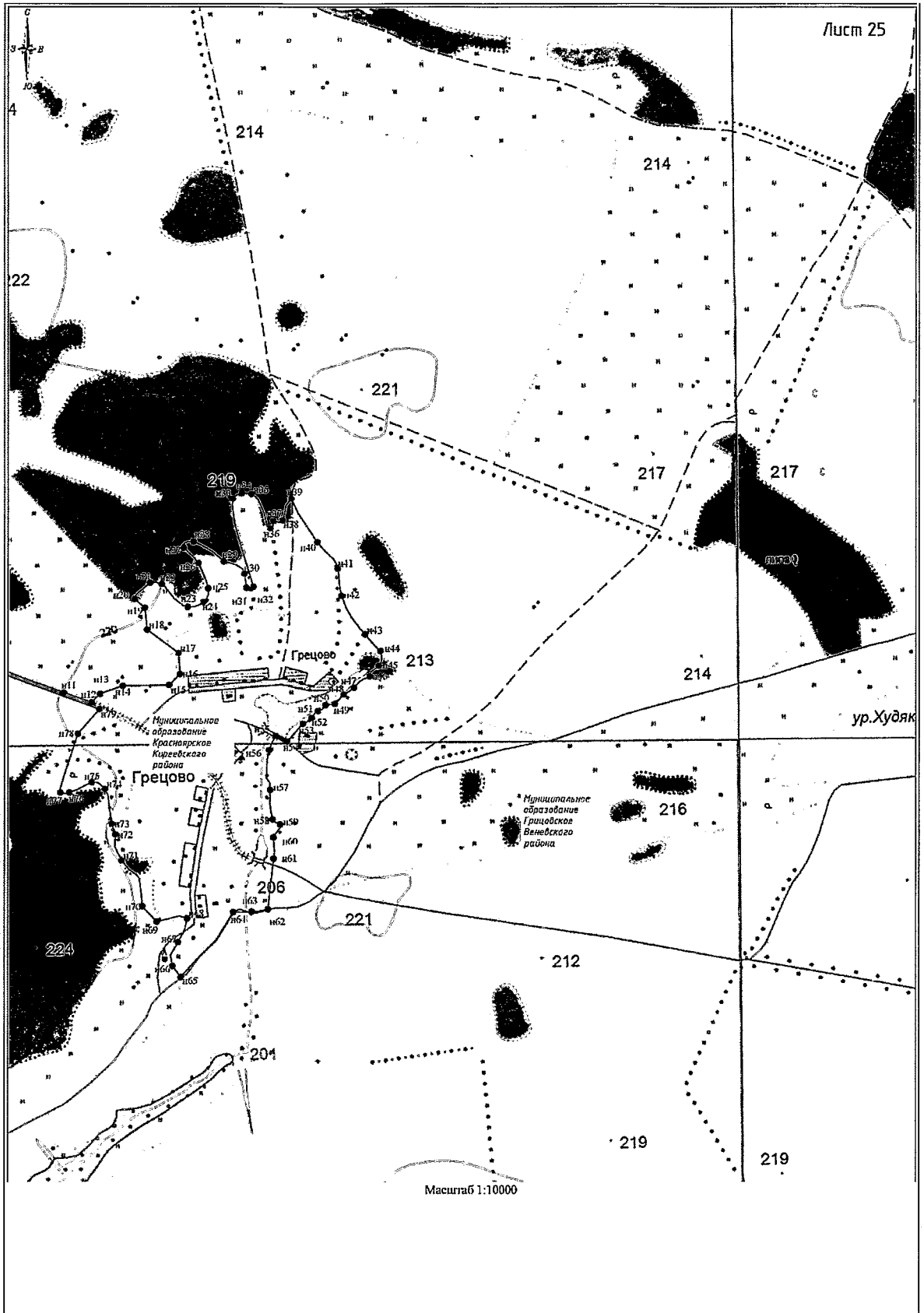


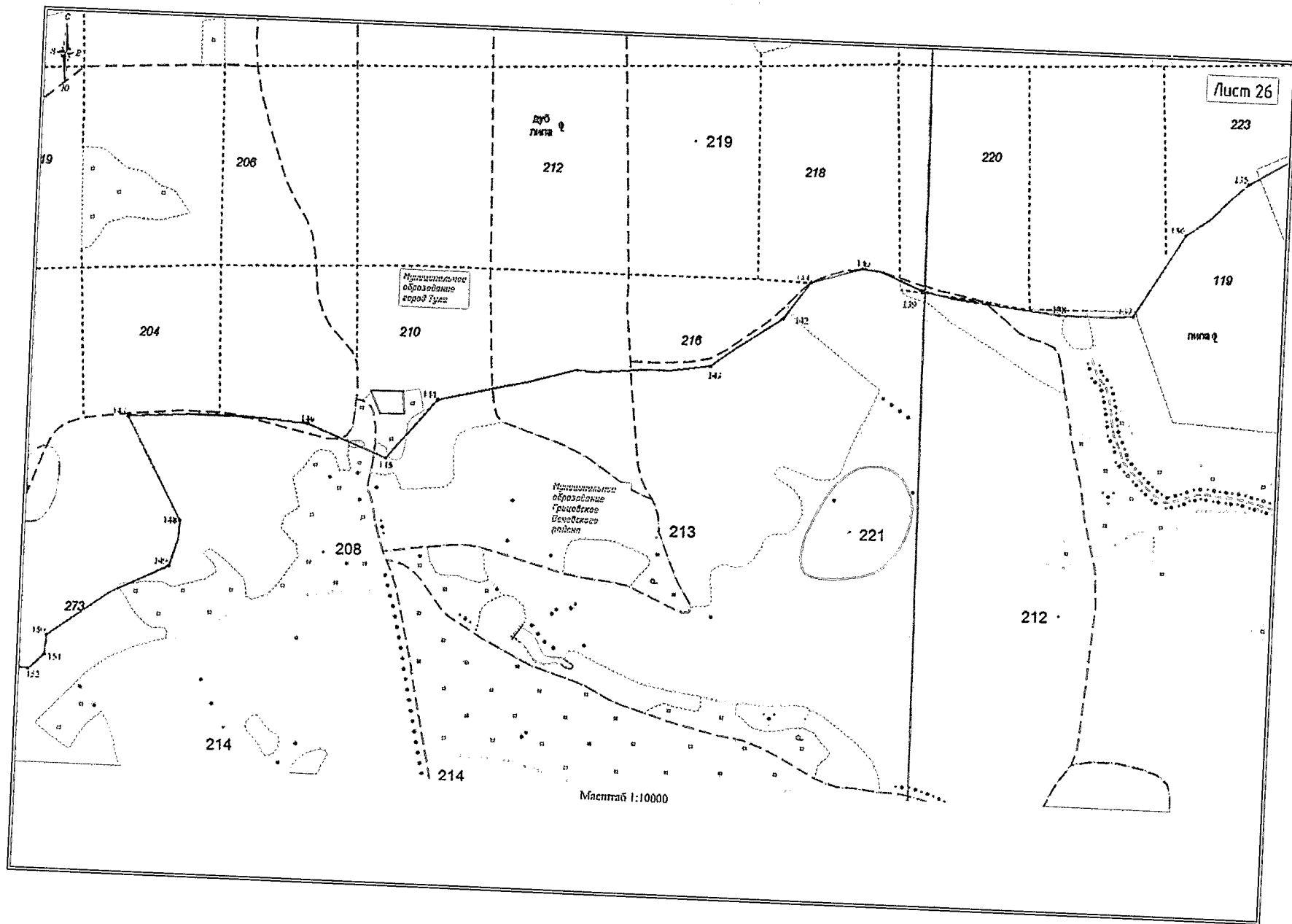












Приложение 7
к Закону Тульской области
«О внесении изменений в Закон Тульской области
«О переименовании муниципального образования
«Веневский район Тульской области»,
установлении границ, наделении статусом и
определении административных центров
муниципальных образований на территории
Веневского района Тульской области»

Приложение 7
к Закону Тульской области
«О переименовании муниципального образования
«Веневский район Тульской области»,
установлении границ, наделении статусом и
определении административных центров
муниципальных образований на территории
Веневского района Тульской области»

**Описание границы муниципального образования
Мордвесское Веневского района**

За начальную точку описания границы муниципального образования Мордвесское Веневского района принята узловая точка 2, расположенная в 1,40 км северо-западнее деревни Новое Глазово Веневского района, в 3,30 км западнее села Жежельна Ясногорского района и являющаяся точкой стыка границ муниципальных образований Мордвесское Веневского района, Иваньковское Ясногорского района и Московской области.

Прохождение границы с Московской областью

От узловой точки 2 (801575.38; 291626.43) линия границы идет в юго-восточном и южном направлениях на протяжении 83,79 км до узловой точки 2(34), расположенной в русле реки Осетр, в 0,20 км к северу от северо-восточной окраины деревни Причаль Веневского района, в 3,50 км юго-восточнее деревни Соколовка Веневского района, в 0,15 км северо-восточнее места слияния безымянного ручья, протекающего по урочищу Причальские Выселки в Веневском районе, с рекой Осетр и являющейся точкой стыка границ муниципальных образований Центральное Веневского района, Мордвесское Веневского района и Московской области.

Прохождение границы с муниципальным образованием Центральное Веневского района

От узловой точки 2(34) (772236.96; 315410.99) линия границы идет по руслу реки Осетр, вверх против течения, в общем северо-западном направлении на протяжении 23,24 км до поворотной точки 1, расположенной на технологической оси моста через реку Низовка на восточной окраине деревни Борозденки Веневского района.

От точки 1 (776191.95; 306306.27) линия границы идет в северном направлении на протяжении 1,10 км до поворотной точки 2, расположенной на полевой дороге у деревни Борозденки Веневского района.

От точки 2 (777229.64; 306289.04) линия границы идет в северо-западном направлении по прямой на протяжении 0,01 км до поворотной точки 3.

От точки 3 (777232.33; 306279.95) линия границы идет в западном направлении на протяжении 0,16 км по полевой дороге до поворотной точки 4, расположенной на южной границе лесного массива.

От точки 4 (777223.81; 306120.48) линия границы идет в северо-восточном направлении на протяжении 0,18 км по западной границе лесного квартала 118 земель лесного фонда до поворотной точки 5, расположенной на западной границе лесного квартала 118 земель лесного фонда.

От точки 5 (777390.38; 306174.68) линия границы идет в северо-восточном направлении на протяжении 0,15 км по западной границе лесного массива до поворотной точки 6.

От точки 6 (777487.97; 306293.21) линия границы идет в северном направлении на протяжении 0,69 км по западной границе лесного массива до поворотной точки 7.

От точки 7 (778166.63; 306259.59) линия границы идет в северо-западном направлении на протяжении 0,08 км по западной границе лесного массива до поворотной точки 8.

От точки 8 (778222.26; 306202.80) линия границы идет в юго-западном направлении по прямой на протяжении 0,11 км по южной границе лесного массива до поворотной точки 9.

От точки 9 (778162.70; 306113.67) линия границы идет в западном направлении по прямой на протяжении 0,30 км до поворотной точки 10.

От точки 10 (778210.34; 305814.15) линия границы идет в северном направлении по прямой на протяжении 0,84 км до поворотной точки 11.

От точки 11 (779052.58; 305870.75) линия границы идет в западном направлении по прямой на протяжении 0,37 км по северной границе лесного массива до поворотной точки 12, расположенной на северной границе квартала 109 земель лесного фонда.

От точки 12 (779123.87; 305508.79) линия границы идет в западном направлении по прямой на протяжении 0,21 км, пересекая полевую дорогу и канаву, до поворотной точки 13.

От точки 13 (779112.14; 305306.38) линия границы идет в юго-западном направлении на протяжении 0,13 км до поворотной точки 14, расположенной на просеке, разделяющей лесные кварталы 99, 101 земель лесного фонда.

От точки 14 (779005.43; 305239.30) линия границы идет в западном направлении на протяжении 0,95 км до поворотной точки 15.

От точки 15 (779049.09; 304294.29) линия границы идет в южном направлении по прямой на протяжении 1,98 км до поворотной точки 16.

От точки 16 (777075.52; 304173.03) линия границы идет в восточном направлении на протяжении 0,08 км до поворотной точки 17.

От точки 17 (777065.94; 304256.51) линия границы идет в юго-восточном направлении на протяжении 0,12 км по восточной границе лесного квартала 108 земель лесного фонда до поворотной точки 18.

От точки 18 (776946.62; 304281.78) линия границы идет в юго-восточном направлении на протяжении 0,61 км до поворотной точки 19, расположенной на пересечении тальвега оврага с рекой Низовка.

От точки 19 (776564.10; 304451.60) линия границы идет в западном и северо-западном направлениях преимущественно по руслу реки Низовка, вверх против течения, на протяжении 3,86 км до поворотной точки 20, расположенной на пересечении западной стороны полосы отвода железной дороги Ожерелье – Елец с руслом реки Низовка.

От точки 20 (777835.07; 301422.01) линия границы идет в северном направлении вдоль западной стороны полосы отвода железной дороги Ожерелье – Елец на протяжении 0,89 км до поворотной точки 21.

От точки 21 (778721.79; 301461.53) линия границы идет в северо-западном направлении по южной окраине деревни Горшково Веневского района на протяжении 0,01 км до поворотной точки 22.

От точки 22 (778722.65 301458.59) линия границы идет в северо-западном направлении вдоль грунтовой дороги, огибающей южную окраину деревни Горшково Веневского района, на протяжении 0,16 км до поворотной точки 23, расположенной у восточного края лесополосы в Веневском районе.

От точки 23 (778739.11; 301300.11) линия границы идет в юго-западном направлении вдоль северной стороны лесополосы на протяжении 0,43 км до поворотной точки 24, расположенной на пересечении полевой дороги и лесополосы.

От точки 24 (778523.88; 300933.62) линия границы идет в северо-западном направлении на протяжении 0,94 км до поворотной точки 25, расположенной в русле реки Алитовка.

От точки 25 (779084.52; 300415.11) линия границы идет в юго-западном направлении на протяжении 0,61 км по руслу реки Алитовка, вниз по течению, до поворотной точки 26, расположенной в месте впадения в реку Алитовка безымянного ручья.

От точки 26 (778688.24; 299977.24) линия границы идет в северо-западном направлении на протяжении 0,73 км до поворотной точки 27, расположенной на западной стороне плотины пруда в Веневском районе.

От точки 27 (779189.58; 299589.07) линия границы идет в северо-западном направлении по полевой дороге на протяжении 0,37 км до поворотной точки 28, расположенной на полевой дороге.

От точки 28 (779330.95; 299248.95) линия границы идет в юго-западном направлении на протяжении 1,71 км по южной границе лесного массива до поворотной точки 29, расположенной в полосе отвода автомобильной дороги М-4 «Дон».

От точки 29 (779037.52; 298409.48) линия границы идет в западном направлении, меняя направление на юго-западное, на протяжении 0,26 км до поворотной точки 30, расположенной в месте слияния двух безымянных ручьев.

От точки 30 (778957.59; 298167.74) линия границы идет преимущественно в западном направлении на протяжении 1,27 км по руслу

безымянного ручья, вверх против течения, и по тальвегу оврага до поворотной точки 31.

От точки 31 (779162.96; 297092.20) линия границы идет в юго-восточном, юго-западном и северо-западном направлениях, огибая лесной квартал 126 (урочище Солнцево Южное) земель лесного фонда, на протяжении 1,13 км до поворотной точки 32, расположенной на западной границе лесного квартала 126 (урочище Солнцево Южное) земель лесного фонда.

От точки 32 (779029.06; 296709.87) линия границы идет в юго-западном направлении на протяжении 0,32 км до поворотной точки 33, расположенной в русле безымянного ручья.

От точки 33 (778793.01; 296497.00) линия границы идет в северо-западном направлении преимущественно по руслу безымянного ручья, вверх против течения, на протяжении 0,70 км до поворотной точки 34, расположенной на повороте безымянного ручья.

От точки 34 (779372.47; 296145.61) линия границы идет в юго-западном направлении на протяжении 0,19 км до поворотной точки 35.

От точки 35 (779325.70; 295960.64) линия границы идет в северо-западном направлении, пересекая реку Лесная Веркуша, на протяжении 0,85 км до поворотной точки 36, расположенной на восточном краю просеки, разделяющей лесные кварталы 74, 85 земель лесного фонда.

От точки 36 (779948.43; 295493.37) линия границы идет в западном направлении на протяжении 0,59 км по просеке лесных кварталов 74, 85 земель лесного фонда до поворотной точки 37, расположенной на западном краю просеки, разделяющей лесные кварталы 74, 85 земель лесного фонда.

От точки 37 (780044.59; 294908.30) линия границы идет в северо-западном направлении на протяжении 0,12 км до поворотной точки 38, расположенной на просеке, разделяющей лесные массивы.

От точки 38 (780125.33; 294821.21) линия границы идет в северном направлении на протяжении 0,40 км по просеке, разделяющей лесные массивы, до поворотной точки 39, расположенной на пересечении просек лесных кварталов 71, 74 земель лесного фонда.

От точки 39 (780525.15; 294883.46) линия границы идет в западном направлении на протяжении 0,99 км по просеке, разделяющей лесные кварталы 71, 70, 72 земель лесного фонда, до поворотной точки 40,

расположенной на пересечении просек лесных кварталов 70, 72 земель лесного фонда.

От точки 40 (780672.93; 293908.34) линия границы идет в северном направлении на протяжении 0,49 км по западной границе лесного квартала 70 земель лесного фонда до поворотной точки 41, расположенной на просеке, разделяющей лесные кварталы 55, 89 земель лесного фонда.

От точки 41 (781163.36; 293973.87) линия границы идет ломаной линией в западном направлении на протяжении 1,01 км вдоль северной границы лесного массива до поворотной точки 42.

От точки 42 (781318.66; 293013.20) линия границы идет в юго-западном направлении на протяжении 0,25 км до поворотной точки 43.

От точки 43 (781133.68; 292857.14) линия границы идет в северо-западном направлении на протяжении 0,53 км вдоль северной стороны лесного массива до поворотной точки 44.

От точки 44 (781572.71; 292645.07) линия границы идет в общем юго-западном направлении на протяжении 1,10 км до поворотной точки 45, расположенной на пересечении просек лесных массивов.

От точки 45 (781017.42; 292025.97) линия границы идет в южном направлении на протяжении 0,92 км по просеке, разделяющей лесные массивы, до поворотной точки 46.

От точки 46 (780107.14; 291898.90) линия границы идет в юго-западном направлении на протяжении 0,26 км до поворотной точки 47.

От точки 47 (780012.34; 291659.13) линия границы идет в западном направлении на протяжении 0,31 км до поворотной точки 48, расположенной на пересечении просек, разделяющих лесные кварталы 79, 80 земель лесного фонда.

От точки 48 (780052.50; 291347.28) линия границы идет в южном направлении на протяжении 0,58 км по западной границе лесного квартала 80 земель лесного фонда до поворотной точки 49.

От точки 49 (779476.51; 291273.10) линия границы идет в западном направлении на протяжении 0,86 км до узловой точки 32а, расположенной в 3,40 км восточнее деревни Синиченки Ясногорского района, в 2,00 км западнее деревни Киселевка Веневского района, в 3,50 км юго-западнее деревни Ильинка Веневского района и являющейся точкой стыка границ

муниципальных образований Ревякинское Ясногорского района, Центральное Веневского района и Мордвесское Веневского района.

Прохождение границы с муниципальным образованием Ревякинское Ясногорского района

От узловой точки 32а (779576.05; 290416.75) линия границы идет в северном направлении на протяжении 0,17 км до поворотной точки 203, расположенной в лесном квартале 78 земель лесного фонда.

От точки 203 (779814.50; 290440.51) линия границы идет в северо-восточном направлении по прямой на протяжении 0,35 км до поворотной точки 202.

От точки 202 (780114.83; 290612.04) линия границы идет в северо-западном направлении на протяжении 0,58 км до поворотной точки 198, расположенной на северной стороне пруда в Веневском районе.

От точки 198 (780303.57; 290059.17) линия границы идет в северо-западном направлении по прямой на протяжении 0,03 км до поворотной точки 197.

От точки 197 (780311.49; 290030.00) линия границы идет в юго-западном направлении на протяжении 1,34 км по лесному массиву до поворотной точки 196.

От точки 196 (779874.77; 288769.76) линия границы идет в юго-западном направлении на протяжении 0,21 км по лесному массиву до поворотной точки 195.

От точки 195 (779811.57; 288572.79) линия границы идет в юго-западном направлении на протяжении 0,21 км вдоль юго-восточной границы лесного массива до поворотной точки 194, расположенной на северной стороне плотины.

От точки 194 (779671.38; 288415.97) линия границы идет в западном направлении на протяжении 0,34 км вдоль южной границы лесного массива до поворотной точки 193.

От точки 193 (779700.15; 288081.59) линия границы идет в северо-западном направлении на протяжении 0,22 км вдоль южной границы лесного массива до поворотной точки 192.

От точки 192 (779792.24; 287882.95) линия границы идет в западном направлении на протяжении 0,35 км по лесному массиву до поворотной точки 191, расположенной в 0,17 км восточнее ручья в Ясногорском районе.

От точки 191 (779778.13; 287535.92) линия границы идет в северо-западном направлении по прямой на протяжении 0,12 км до поворотной точки 190, расположенной на юго-западной границе лесного массива.

От точки 190 (779861.28; 287452.96) линия границы идет в общем северо-западном направлении на протяжении 0,31 км до поворотной точки 189, расположенной на западной границе лесного массива.

От точки 189 (780155.14; 287375.66) линия границы идет в северо-восточном направлении по прямой на протяжении 0,08 км до поворотной точки 188.

От точки 188 (780202.33; 287436.29) линия границы идет в северо-западном направлении по прямой на протяжении 0,11 км до поворотной точки 187.

От точки 187 (780290.42; 287374.93) линия границы идет в северо-западном направлении по прямой на протяжении 0,09 км до поворотной точки 186.

От точки 186 (780374.70; 287350.89) линия границы идет в северо-восточном направлении по прямой на протяжении 0,15 км до поворотной точки 185.

От точки 185 (780521.59; 287377.96) линия границы идет в северо-восточном направлении по прямой на протяжении 0,26 км до поворотной точки 184.

От точки 184 (780693.80; 287573.78) линия границы идет в северо-западном направлении по прямой на протяжении 0,25 км до узловой точки 32(183), расположенной в 1,70 км севернее деревни Синиченки Ясногорского района, в 1,70 км южнее деревни Лиховидово Ясногорского района, в 5,70 км юго-западнее деревни Ильинка Веневского района и являющейся точкой стыка границ муниципальных образований Ревякинское Ясногорского района, Теляковское Ясногорского района и Мордвесское Веневского района.

Прохождение границы с муниципальным образованием Теляковское Ясногорского района

От узловой точки 32(183) (780828.32; 287364.33) линия границы идет в северо-восточном направлении на протяжении 0,18 км до поворотной точки 182.

От точки 182 (780947.48; 287491.18) линия границы идет в северо-восточном направлении вдоль северной границы лесного квартала 58 земель лесного фонда на протяжении 0,95 км до поворотной точки 181.

От точки 181 (781460.59; 288223.79) линия границы идет в северо-восточном направлении по западной стороне урочища Заказ земель лесного фонда на протяжении 0,29 км до поворотной точки 180.

От точки 180 (781710.83; 288364.13) линия границы идет в северо-западном направлении по западной стороне урочища Заказ земель лесного фонда по прямой на протяжении 0,26 км до поворотной точки 179.

От точки 179 (781870.09; 288157.20) линия границы идет в северном направлении по западной стороне урочища Заказ земель лесного фонда по прямой на протяжении 0,20 км до поворотной точки 178.

От точки 178 (782067.79; 288176.63) линия границы идет в северо-восточном направлении по прямой на протяжении 0,07 км до поворотной точки 177.

От точки 177 (782130.16; 288208.90) линия границы идет в северном направлении на протяжении 0,11 км по западной стороне урочища Заказ земель лесного фонда до поворотной точки 176.

От точки 176 (782234.87; 288200.10) линия границы идет в северо-восточном направлении по западной стороне урочища Заказ земель лесного фонда на протяжении 0,06 км до поворотной точки 175.

От точки 175 (782294.49; 288216.53) линия границы идет в северо-восточном направлении по западной стороне урочища Заказ земель лесного фонда по прямой на протяжении 0,31 км до поворотной точки 174.

От точки 174 (782541.11; 288397.92) линия границы идет в северо-западном направлении по западной стороне урочища Заказ земель лесного фонда по прямой на протяжении 0,04 км до поворотной точки 173.

От точки 173 (782579.84; 288376.74) линия границы идет в северо-восточном направлении по западной стороне урочища Заказ земель лесного фонда по прямой на протяжении 0,07 км до поворотной точки 172.

От точки 172 (782650.35; 288395.11) линия границы идет в северо-восточном направлении по западной стороне урочища Заказ земель лесного фонда по прямой на протяжении 0,08 км до поворотной точки 171.

От точки 171 (782684.99; 288462.85) линия границы идет в северном направлении по западной стороне урочища Заказ земель лесного фонда по прямой на протяжении 0,09 км до поворотной точки 170.

От точки 170 (782772.16; 288453.93) линия границы идет в северо-восточном направлении по северной стороне урочища Заказ земель лесного фонда на протяжении 0,18 км до поворотной точки 169.

От точки 169 (782906.27; 288574.35) линия границы идет в восточном направлении по северной стороне урочища Заказ земель лесного фонда по прямой на протяжении 0,22 км до поворотной точки 168.

От точки 168 (782894.34; 288794.14) линия границы идет в северо-восточном направлении по северной стороне урочища Заказ земель лесного фонда по прямой на протяжении 0,14 км до поворотной точки 167.

От точки 167 (782991.27; 288894.53) линия границы идет в юго-восточном направлении по северной стороне урочища Заказ земель лесного фонда по прямой на протяжении 0,06 км до поворотной точки 166.

От точки 166 (782963.97; 288953.45) линия границы идет в северо-восточном направлении по северной стороне урочища Заказ земель лесного фонда по прямой на протяжении 0,04 км до поворотной точки 165.

От точки 165 (782998.98; 288974.59) линия границы идет в юго-восточном направлении по северной стороне урочища Заказ земель лесного фонда по прямой на протяжении 0,08 км до поворотной точки 164.

От точки 164 (782955.97; 289045.41) линия границы идет в юго-западном направлении по северной стороне урочища Заказ земель лесного фонда по прямой на протяжении 0,10 км до поворотной точки 163.

От точки 163 (782871.56; 288984.92) линия границы идет в восточном направлении по северной стороне урочища Заказ земель лесного фонда по прямой на протяжении 0,33 км до поворотной точки 162.

От точки 162 (782858.16; 289318.52) линия границы идет в южном направлении по восточной стороне урочища Заказ земель лесного фонда на протяжении 0,07 км до поворотной точки 161.

От точки 161 (782796.65; 289341.91) линия границы идет в южном направлении по восточной стороне урочища Заказ земель лесного фонда по прямой на протяжении 0,12 км до поворотной точки 160.

От точки 160 (782678.34; 289350.21) линия границы идет в южном направлении по восточной стороне урочища Заказ земель лесного фонда на протяжении 0,15 км вдоль лесного массива до поворотной точки 159.

От точки 159 (782531.46; 289331.03) линия границы идет в юго-западном направлении по восточной стороне урочища Заказ земель лесного фонда на протяжении 0,15 км вдоль лесного массива до поворотной точки 158.

От точки 158 (782416.48; 289230.18) линия границы идет в юго-западном направлении по восточной стороне урочища Заказ земель лесного фонда на протяжении 0,09 км вдоль лесного массива до поворотной точки 157.

От точки 157 (782380.45; 289143.86) линия границы идет в юго-западном направлении по восточной стороне урочища Заказ земель лесного фонда на протяжении 0,13 км вдоль лесного массива до поворотной точки 156.

От точки 156 (782287.92; 289047.73) линия границы идет в юго-западном направлении по восточной стороне урочища Заказ земель лесного фонда на протяжении 0,47 км до поворотной точки 155, расположенной на грунтовой дороге.

От точки 155 (781901.61; 288783.86) линия границы идет в юго-восточном направлении на протяжении 0,18 км до поворотной точки 154.

От точки 154 (781845.62; 288954.81) линия границы идет в общем северо-восточном направлении на протяжении 0,43 км до поворотной точки 153.

От точки 153 (782103.13; 289299.69) линия границы идет в северо-восточном направлении по прямой на протяжении 0,07 км до поворотной точки 152.

От точки 152 (782111.61; 289366.55) линия границы идет в общем северо-восточном направлении на протяжении 0,94 км до поворотной точки 151.

От точки 151 (782939.14; 289759.08) линия границы идет в юго-восточном направлении на протяжении 0,20 км до поворотной точки 150.

От точки 150 (782806.19; 289909.35) линия границы идет в северо-восточном направлении по прямой на протяжении 0,11 км до поворотной точки 149.

От точки 149 (782832.61; 290012.43) линия границы идет в северо-восточном направлении на протяжении 0,15 км до поворотной точки 148.

От точки 148 (782882.53; 290128.23) линия границы идет в восточном направлении по прямой на протяжении 0,12 км до поворотной точки 147.

От точки 147 (782886.84; 290252.38) линия границы идет в юго-восточном направлении на протяжении 0,58 км до поворотной точки 146.

От точки 146 (782599.62; 290754.41) линия границы идет в северо-восточном направлении на протяжении 0,26 км до поворотной точки 145.

От точки 145 (782844.57; 290846.94) линия границы идет в северо-восточном направлении на протяжении 0,31 км до поворотной точки 144, расположенной на южной стороне полосы отвода автодороги.

От точки 144 (783135.08; 290962.07) линия границы идет в северном направлении по прямой на протяжении 0,03 км до поворотной точки 143, расположенной на северной стороне полосы отвода автодороги.

От точки 143 (783161.77; 290966.47) линия границы идет в северо-западном направлении на протяжении 0,46 км до поворотной точки 142.

От точки 142 (783500.61; 290680.39) линия границы идет в северо-западном направлении по прямой на протяжении 0,08 км до поворотной точки 141.

От точки 141 (783566.10; 290633.47) линия границы идет в северо-восточном направлении по прямой на протяжении 0,22 км до поворотной точки 140.

От точки 140 (783754.23; 290746.83) линия границы идет в северо-западном направлении по прямой на протяжении 0,33 км до поворотной точки 139.

От точки 139 (784061.84; 290630.08) линия границы идет в западном направлении на протяжении 0,35 км до поворотной точки 138.

От точки 138 (784045.89; 290280.12) линия границы идет в северо-западном направлении на протяжении 0,21 км до поворотной точки 137.

От точки 137 (784204.45; 290186.04) линия границы идет в северо-западном направлении на протяжении 0,25 км до поворотной точки 136.

От точки 136 (784344.20; 289983.66) линия границы идет в северо-западном направлении по прямой на протяжении 0,26 км до поворотной точки 135.

От точки 135 (784411.79; 289730.79) линия границы идет в западном направлении по прямой на протяжении 0,15 км до поворотной точки 134.

От точки 134 (784397.35; 289583.15) линия границы идет в северо-западном направлении по прямой на протяжении 0,20 км до поворотной точки 133.

От точки 133 (784442.39; 289391.24) линия границы идет в северо-западном направлении по прямой на протяжении 0,16 км до поворотной точки 132, расположенной на южной стороне полосы отвода автодороги к поселку Новоселки Ясногорского района.

От точки 132 (784507.62; 289245.49) линия границы идет в северо-западном направлении на протяжении 0,42 км до поворотной точки 131.

От точки 131 (784682.32; 288862.12) линия границы идет в северном направлении по прямой на протяжении 0,04 км до поворотной точки 130.

От точки 130 (784723.32; 288860.04) линия границы идет в северо-западном направлении по прямой на протяжении 0,06 км до поворотной точки 129, расположенной в 0,54 км северо-западнее автодороги к поселку Новоселки Ясногорского района.

От точки 129 (784769.22; 288821.25) линия границы идет в северо-западном направлении по прямой на протяжении 0,36 км до поворотной точки 128.

От точки 128 (785088.78; 288648.99) линия границы идет в северо-восточном направлении на протяжении 0,18 км до поворотной точки 127.

От точки 127 (785266.11; 288700.34) линия границы идет в северном направлении по прямой на протяжении 0,05 км до поворотной точки 126.

От точки 126 (785315.12; 288706.39) линия границы идет в северном направлении по прямой на протяжении 0,06 км до поворотной точки 125, расположенной на северной стороне плотины пруда.

От точки 125 (785372.78; 288693.84) линия границы идет в северо-восточном направлении по берегу пруда на протяжении 0,22 км до поворотной точки 124, расположенной на северном берегу пруда в Ясногорском районе.

От точки 124 (785454.52; 288901.38) линия границы идет в северо-восточном направлении по прямой на протяжении 0,01 км до поворотной точки 123.

От точки 123 (785458.92; 288902.84) линия границы идет в северо-западном направлении по прямой на протяжении 0,13 км до поворотной точки 122, расположенной в 0,24 км северо-восточнее плотины пруда в Ясногорском районе.

От точки 122 (785542.97; 288808.41) линия границы идет в северо-западном направлении по прямой на протяжении 0,07 км до поворотной точки 121.

От точки 121 (785555.11; 288735.73) линия границы идет в северо-западном направлении на протяжении 0,65 км до поворотной точки 120.

От точки 120 (786162.55; 288503.68) линия границы идет в северо-восточном направлении на протяжении 0,22 км до поворотной точки 119.

От точки 119 (786309.73; 288673.03) линия границы идет в юго-восточном направлении на протяжении 0,25 км до поворотной точки 118.

От точки 118 (786201.82; 288894.82) линия границы идет в северо-восточном направлении на протяжении 0,15 км до поворотной точки 117.

От точки 117 (786304.63; 289006.31) линия границы идет в северо-западном направлении на протяжении 0,19 км до поворотной точки 116.

От точки 116 (786469.92; 288920.54) линия границы идет в северо-западном направлении на протяжении 0,31 км до поворотной точки 115.

От точки 115 (786770.59; 288838.19) линия границы идет в юго-восточном направлении на протяжении 0,23 км до поворотной точки 114.

От точки 114 (786741.36; 289070.65) линия границы идет в северном направлении на протяжении 0,09 км до поворотной точки 113.

От точки 113 (786833.78; 289084.13) линия границы идет в юго-восточном направлении на протяжении 0,16 км до поворотной точки 112.

От точки 112 (786773.52; 289230.79) линия границы идет в восточном направлении по прямой на протяжении 0,07 км до поворотной точки 111.

От точки 111 (786783.43; 289296.09) линия границы идет в юго-восточном направлении на протяжении 0,33 км до поворотной точки 110.

От точки 110 (786679.05; 289601.40) линия границы идет в восточном направлении на протяжении 0,08 км до поворотной точки 109.

От точки 109 (786694.07; 289684.12) линия границы идет в северном направлении на протяжении 0,37 км до поворотной точки 108, расположенной на южной стороне пруда в Ясногорском районе.

От точки 108 (787057.34; 289708.41) линия границы идет в юго-восточном направлении вдоль северной границы лесного массива на протяжении 0,08 км до поворотной точки 107.

От точки 107 (787013.92; 289766.69) линия границы идет в юго-восточном направлении на протяжении 0,47 км до поворотной точки 106.

От точки 106 (786575.26; 289934.82) линия границы идет в юго-восточном направлении на протяжении 0,13 км до поворотной точки 105.

От точки 105 (786445.14; 289953.62) линия границы идет в юго-восточном направлении на протяжении 0,14 км до поворотной точки 104.

От точки 104 (786319.35; 290013.71) линия границы идет в юго-западном направлении по прямой вдоль юго-восточной границы лесного массива на протяжении 0,49 км до поворотной точки 103.

От точки 103 (785894.98; 289778.05) линия границы идет в юго-восточном направлении на протяжении 0,41 км до поворотной точки 102.

От точки 102 (785775.22; 290166.93) линия границы идет в юго-восточном направлении по прямой на протяжении 0,27 км до поворотной точки 101.

От точки 101 (785609.86; 290378.61) линия границы идет в юго-восточном направлении по прямой на протяжении 0,21 км до поворотной точки 100.

От точки 100 (785417.85; 290467.75) линия границы идет в юго-восточном направлении по прямой на протяжении 0,02 км до поворотной точки 99.

От точки 99 (785401.53; 290483.91) линия границы идет в юго-восточном направлении по прямой на протяжении 0,07 км до поворотной точки 98.

От точки 98 (785374.50; 290551.69) линия границы идет в юго-восточном направлении по прямой на протяжении 0,08 км до поворотной точки 97.

От точки 97 (785309.87; 290602.98) линия границы идет в северо-восточном направлении по прямой на протяжении 0,50 км до поворотной точки 96.

От точки 96 (785651.33; 290961.01) линия границы идет в северо-восточном направлении по прямой на протяжении 0,15 км до поворотной точки 95.

От точки 95 (785775.13; 291046.95) линия границы идет в юго-восточном направлении по прямой на протяжении 0,22 км до поворотной точки 94.

От точки 94 (785734.38; 291261.35) линия границы идет в юго-восточном направлении по прямой на протяжении 0,35 км до поворотной точки 93.

От точки 93 (785416.67; 291403.63) линия границы идет в юго-восточном направлении по прямой на протяжении 0,49 км до поворотной точки 92.

От точки 92 (785065.34; 291747.75) линия границы идет в восточном направлении по прямой на протяжении 0,06 км до поворотной точки 91.

От точки 91 (785064.30; 291805.56) линия границы идет в юго-восточном направлении на протяжении 0,15 км до поворотной точки 90.

От точки 90 (784937.14; 291874.70) линия границы идет в юго-восточном направлении по прямой на протяжении 0,06 км до поворотной точки 89.

От точки 89 (784895.87; 291923.60) линия границы идет в юго-восточном направлении по прямой на протяжении 0,35 км до поворотной точки 88.

От точки 88 (784562.32; 292016.35) линия границы идет в юго-восточном направлении по прямой на протяжении 0,05 км до поворотной точки 87.

От точки 87 (784526.33; 292053.95) линия границы идет в восточном направлении по прямой на протяжении 0,03 км до поворотной точки 86.

От точки 86 (784535.31; 292082.44) линия границы идет в юго-восточном направлении по прямой на протяжении 0,10 км до поворотной точки 85.

От точки 85 (784438.43; 292109.76) линия границы идет в юго-западном направлении по прямой на протяжении 0,07 км до поворотной точки 84.

От точки 84 (784391.46; 292054.65) линия границы идет в южном направлении по прямой на протяжении 0,06 км до поворотной точки 83.

От точки 83 (784335.55; 292059.90) линия границы идет в юго-западном направлении по прямой на протяжении 0,17 км до поворотной точки 82.

От точки 82 (784175.01; 291994.87) линия границы идет в юго-западном направлении по прямой на протяжении 0,15 км до поворотной точки 81.

От точки 81 (784068.67; 291894.44) линия границы идет в юго-западном направлении по прямой на протяжении 0,05 км до поворотной точки 80.

От точки 80 (784047.21; 291850.89) линия границы идет в юго-восточном направлении по прямой на протяжении 0,52 км до поворотной точки 79.

От точки 79 (783545.24; 291973.91) линия границы идет в юго-западном направлении по прямой на протяжении 0,04 км до поворотной точки 78.

От точки 78 (783513.73; 291952.36) линия границы идет в западном направлении по прямой на протяжении 0,26 км до поворотной точки 77.

От точки 77 (783526.69; 291697.24) линия границы идет в юго-западном направлении по прямой на протяжении 0,10 км до поворотной точки 76.

От точки 76 (783438.27; 291656.70) линия границы идет в северо-западном направлении по прямой на протяжении 0,20 км до поворотной точки 75, расположенной в 0,39 км севернее полосы отвода автодороги.

От точки 75 (783481.29; 291462.87) линия границы идет в южном направлении по прямой на протяжении 0,40 км до поворотной точки 74, расположенной на северной стороне полосы отвода автодороги.

От точки 74 (783098.73; 291452.64) линия границы идет в южном направлении на протяжении 0,02 км до поворотной точки 73.

От точки 73 (783077.01; 291449.02) линия границы идет в юго-восточном направлении по прямой на протяжении 0,16 км до поворотной точки 72, расположенной на южной стороне полосы отвода автодороги.

От точки 72 (782930.00; 291497.49) линия границы идет в восточном направлении по южной стороне полосы отвода автодороги на протяжении 0,35 км до поворотной точки 71.

От точки 71 (782947.46; 291849.90) линия границы идет в северо-восточном направлении по южной стороне полосы отвода автодороги на протяжении 0,96 км до поворотной точки 70, расположенной на южной стороне полосы отвода автодороги.

От точки 70 (783423.75; 292683.87) линия границы идет в северо-западном направлении через автодорогу на протяжении 0,01 км до поворотной точки 69, расположенной на оси автодороги.

От точки 69 (783436.04; 292680.14) линия границы идет в северо-западном направлении по прямой на протяжении 0,26 км до поворотной точки 68.

От точки 68 (783689.68; 292650.28) линия границы идет в северо-восточном направлении по прямой на протяжении 0,23 км до поворотной точки 67.

От точки 67 (783884.86; 292772.28) линия границы идет в северо-западном направлении по прямой на протяжении 0,45 км до поворотной точки 66.

От точки 66 (784314.25; 292643.88) линия границы идет в северо-западном направлении по прямой на протяжении 0,32 км до поворотной точки 65, расположенной в 0,07 км северо-западнее линии электропередачи в Веневском районе.

От точки 65 (784431.81; 292350.61) линия границы идет в северо-западном направлении на протяжении 0,08 км до поворотной точки 64.

От точки 64 (784458.18; 292291.68) линия границы идет в северо-западном направлении на протяжении 0,52 км до поворотной точки 63.

От точки 63 (784927.20; 292259.87) линия границы идет в северо-восточном направлении по прямой на протяжении 0,16 км до поворотной точки 62.

От точки 62 (785088.33; 292293.15) линия границы идет в северо-восточном направлении на протяжении 0,18 км до поворотной точки 61.

От точки 61 (785244.30; 292380.04) линия границы идет в северо-западном направлении по прямой на протяжении 0,20 км до поворотной точки 60.

От точки 60 (785436.77; 292320.63) линия границы идет в северном направлении на протяжении 0,29 км до поворотной точки 59.

От точки 59 (785717.26; 292378.90) линия границы идет в северо-восточном направлении на протяжении 0,12 км до поворотной точки 58.

От точки 58 (785815.86; 292439.61) линия границы идет в северо-западном направлении по прямой на протяжении 0,04 км до поворотной точки 57.

От точки 57 (785827.53; 292396.30) линия границы идет в северо-восточном направлении на протяжении 0,08 км до поворотной точки 56.

От точки 56 (785886.20; 292439.26) линия границы идет в северном направлении по прямой на протяжении 0,74 км до поворотной точки 55.

От точки 55 (786621.70; 292399.84) линия границы идет в северо-восточном направлении по прямой на протяжении 0,06 км до поворотной точки 54.

От точки 54 (786680.10; 292413.67) линия границы идет в общем северном направлении по восточному берегу пруда в Ясногорском районе на протяжении 0,36 км до поворотной точки 53, расположенной на восточном берегу пруда в Ясногорском районе.

От точки 53 (787030.12; 292325.60) линия границы идет в северном направлении, пересекая полосу отвода автодороги Ясногорск – Мордвес, на протяжении 0,02 км до поворотной точки 52, расположенной на северной стороне полосы отвода автодороги Ясногорск – Мордвес.

От точки 52 (787047.82; 292330.63) линия границы идет в северо-западном направлении по северной стороне полосы отвода автодороги Ясногорск – Мордвес на протяжении 0,61 км до поворотной точки 51, расположенной на северной стороне полосы отвода автодороги Ясногорск – Мордвес.

От точки 51 (787270.72; 291767.99) линия границы идет в северо-западном направлении вдоль полевой дороги на протяжении 0,38 км до поворотной точки 50, расположенной на полевой дороге.

От точки 50 (787609.97; 291619.98) линия границы идет в общем северо-восточном направлении на протяжении 0,94 км до поворотной точки 49.

От точки 49 (788207.34; 292155.43) линия границы идет в общем северном направлении на протяжении 1,07 км до поворотной точки 48.

От точки 48 (789201.77; 292161.29) линия границы идет в общем северо-восточном направлении по руслу реки Абрань, вверх против течения, на протяжении 1,40 км до поворотной точки 47, расположенной в русле реки Абрань.

От точки 47 (789912.44; 292814.24) линия границы идет в северо-западном направлении по прямой на протяжении 0,41 км до поворотной точки 46.

От точки 46 (790282.40; 292645.87) линия границы идет в северо-западном направлении по прямой на протяжении 0,36 км до поворотной точки 45.

От точки 45 (790605.80; 292482.22) линия границы идет в северо-западном направлении по прямой на протяжении 0,32 км до поворотной точки 44.

От точки 44 (790835.78; 292267.50) линия границы идет в северо-восточном направлении по прямой на протяжении 0,40 км до поворотной точки 43.

От точки 43 (791224.18; 292353.84) линия границы идет в северном направлении по прямой на протяжении 0,38 км до поворотной точки 42, расположенной в 0,28 км южнее безымянного ручья в Ясногорском районе.

От точки 42 (791600.36; 292382.21) линия границы идет в юго-западном направлении по прямой на протяжении 0,16 км до поворотной точки 41.

От точки 41 (791535.64; 292232.43) линия границы идет в северо-западном направлении по прямой на протяжении 0,17 км до поворотной точки 40, расположенной в русле безымянного ручья.

От точки 40 (791675.81; 292133.16) линия границы идет в северо-восточном направлении по руслу безымянного ручья, вверх против течения, на протяжении 1,36 км до поворотной точки 39, расположенной в русле безымянного ручья.

От точки 39 (792439.41; 293227.79) линия границы идет в северо-восточном направлении по прямой на протяжении 0,46 км до поворотной точки 38.

От точки 38 (792548.82; 293670.43) линия границы идет в северо-восточном направлении по прямой на протяжении 0,75 км до поворотной точки 37.

От точки 37 (793025.35; 294251.82) линия границы идет в северо-восточном направлении по прямой на протяжении 0,24 км до поворотной точки 35.

От точки 35 (793214.46; 294397.87) линия границы идет в северо-восточном направлении по прямой на протяжении 0,35 км до поворотной точки 34.

От точки 34 (793538.39; 294529.76) линия границы идет в северном направлении по прямой на протяжении 0,31 км до поворотной точки 33.

От точки 33 (793845.01; 294509.48) линия границы идет в северо-западном направлении по прямой на протяжении 0,13 км до поворотной точки 32.

От точки 32 (793885.94; 294382.03) линия границы идет в северо-западном направлении по прямой на протяжении 0,23 км до поворотной точки 31.

От точки 31 (794110.39; 294326.15) линия границы идет в северо-западном направлении на протяжении 0,44 км до поворотной точки 30, расположенной на полевой дороге.

От точки 30 (794327.67; 293944.35) линия границы идет в северо-восточном направлении по прямой на протяжении 0,18 км до поворотной точки 29.

От точки 29 (794500.49; 293981.95) линия границы идет в северо-западном направлении по прямой на протяжении 0,06 км до поворотной точки 28.

От точки 28 (794533.43; 293937.41) линия границы идет в северо-западном направлении по прямой на протяжении 0,15 км до поворотной точки 27.

От точки 27 (794655.62; 293852.78) линия границы идет в северном направлении по прямой на протяжении 0,72 км до поворотной точки 26, расположенной в месте поворота лесополосы в Ясногорском районе на юг.

От точки 26 (795377.23; 293894.46) линия границы идет в северо-западном направлении по прямой на протяжении 0,20 км до поворотной точки 25.

От точки 25 (795551.68; 293795.96) линия границы идет в северо-западном направлении по прямой на протяжении 0,38 км до поворотной точки 24.

От точки 24 (795895.85; 293640.44) линия границы идет в северном направлении по прямой на протяжении 0,24 км до поворотной точки 23.

От точки 23 (796136.66; 293623.32) линия границы идет в северо-западном направлении по прямой на протяжении 0,35 км до поворотной точки 22.

От точки 22 (796460.63; 293504.14) линия границы идет в северо-западном направлении по прямой на протяжении 0,13 км до поворотной точки 21.

От точки 21 (796566.84; 293426.83) линия границы идет в северо-западном направлении по прямой на протяжении 0,44 км до поворотной точки 20.

От точки 20 (796977.90; 293268.32) линия границы идет в северо-западном направлении по прямой на протяжении 0,18 км до поворотной точки 19.

От точки 19 (797117.66; 293150.75) линия границы идет в северо-западном направлении по прямой на протяжении 0,18 км до поворотной точки 18, расположенной в русле реки Пранка.

От точки 18 (797214.96; 293002.01) линия границы идет в общем западном направлении по руслу реки Пранка, вниз по течению, на протяжении 0,74 км до поворотной точки 17, расположенной в русле реки Пранка.

От точки 17 (797160.24; 292513.66) линия границы идет в юго-восточном направлении по прямой на протяжении 0,16 км до поворотной точки 16.

От точки 16 (796997.66; 292554.42) линия границы идет в южном направлении по прямой на протяжении 0,11 км до поворотной точки 15.

От точки 15 (796891.94; 292560.33) линия границы идет в юго-восточном направлении по прямой на протяжении 0,19 км до поворотной точки 14.

От точки 14 (796708.76; 292622.93) линия границы идет в юго-западном направлении по прямой на протяжении 1,21 км до поворотной точки 13.

От точки 13 (795776.09; 291853.04) линия границы идет в северо-западном направлении по прямой на протяжении 0,36 км до поворотной точки 12.

От точки 12 (796011.92; 291579.96) линия границы идет в северо-западном направлении по прямой на протяжении 0,46 км до поворотной точки 11.

От точки 11 (796379.57; 291295.92) линия границы идет в северо-восточном направлении по прямой на протяжении 0,21 км до поворотной точки 10.

От точки 10 (796515.39; 291452.60) линия границы идет в северо-западном направлении по прямой на протяжении 0,29 км до поворотной точки 9, расположенной в русле реки Пранка.

От точки 9 (796773.52; 291330.67) линия границы идет в общем западном направлении по руслу реки Пранка, вниз по течению, на протяжении 1,47 км до узловой точки 32(8), расположенной в русле реки Пранка, в 0,75 км севернее села Горки Ясногорского района, в 4,00 км юго-восточнее деревни Казариново Ясногорского района и являющейся точкой стыка границ муниципальных образований Мордвесское Веневского района, Теляковское Ясногорского района и Иваньковское Ясногорского района.

Прохождение границы с муниципальным образованием Иваньковское Ясногорского района

От узловой точки 32(8) (796630.30; 290197.98) линия границы идет в северо-восточном направлении по прямой на протяжении 0,78 км до поворотной точки 7.

От точки 7 (797325.12; 290539.09) линия границы идет в северо-восточном направлении по прямой на протяжении 0,39 км до поворотной точки 6.

От точки 6 (797648.70; 290757.47) линия границы идет в северо-восточном направлении по прямой на протяжении 0,55 км до поворотной точки 5.

От точки 5 (798158.14; 290953.82) линия границы идет в северо-восточном направлении по прямой на протяжении 0,23 км до поворотной точки 4.

От точки 4 (798252.44; 291165.41) линия границы идет в северо-восточном направлении по прямой на протяжении 0,83 км до поворотной точки 3, расположенной в месте поворота лесополосы в Ясногорском районе.

От точки 3 (798870.91; 291715.75) линия границы идет в северо-западном направлении по прямой на протяжении 1,09 км до поворотной точки 2.

От точки 2 (799947.82; 291518.77) линия границы идет в северном направлении по прямой на протяжении 1,56 км до поворотной точки 1.

От точки 1 (801472.97; 291560.70) линия границы идет в северо-восточном направлении по прямой на протяжении 0,12 км до узловой точки 2, ранее принятой за начальную точку описания границы.

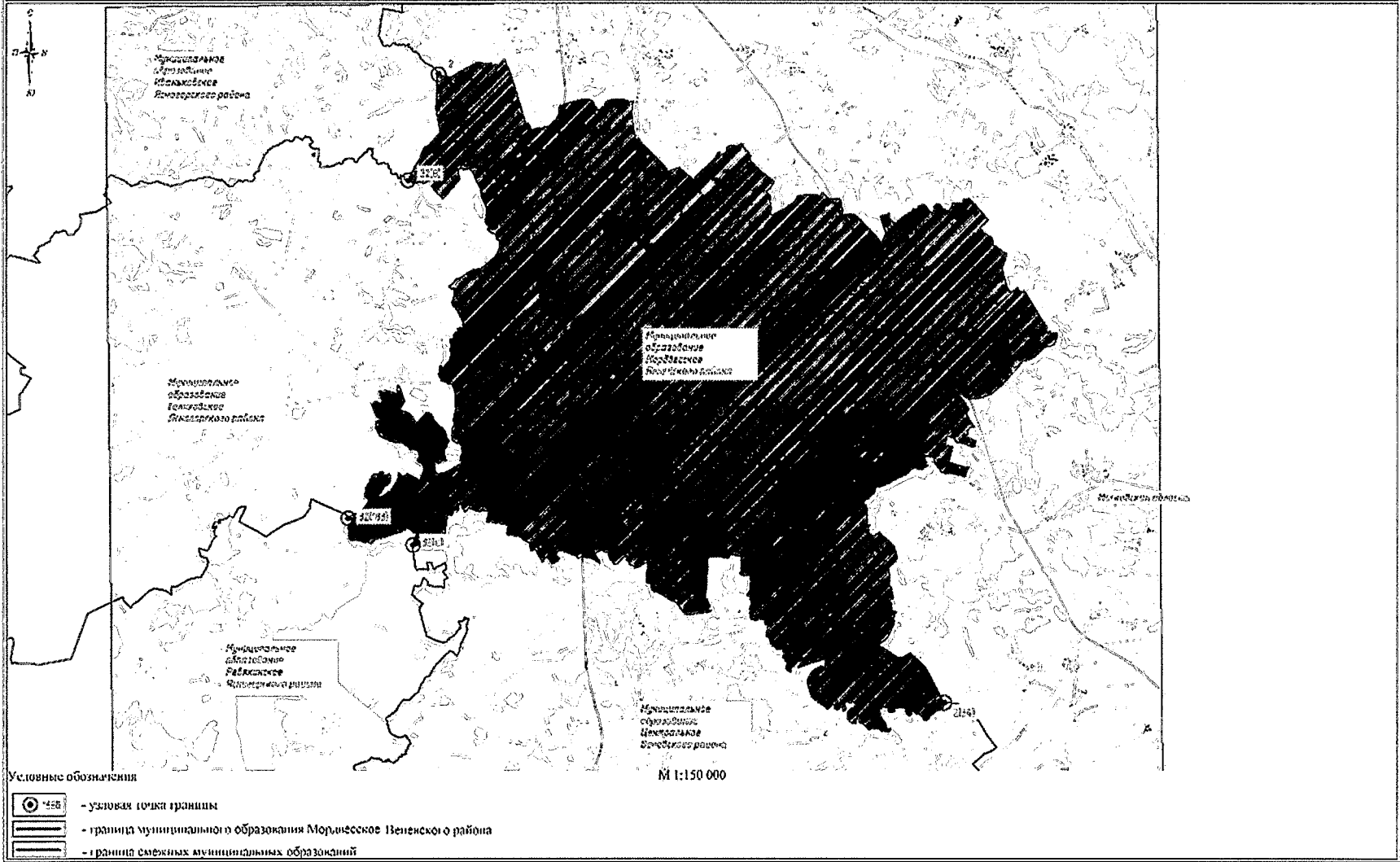
В тексте описания границы муниципального образования расстояния от узловых и поворотных точек до населенных пунктов указаны ориентировочно.

Приложение 8
к Закону Тульской области
«О внесении изменений в Закон Тульской области
«О переименовании муниципального образования
«Веневский район Тульской области»,
установлении границ, наделении статусом и
определении административных центров
муниципальных образований на территории
Веневского района Тульской области»

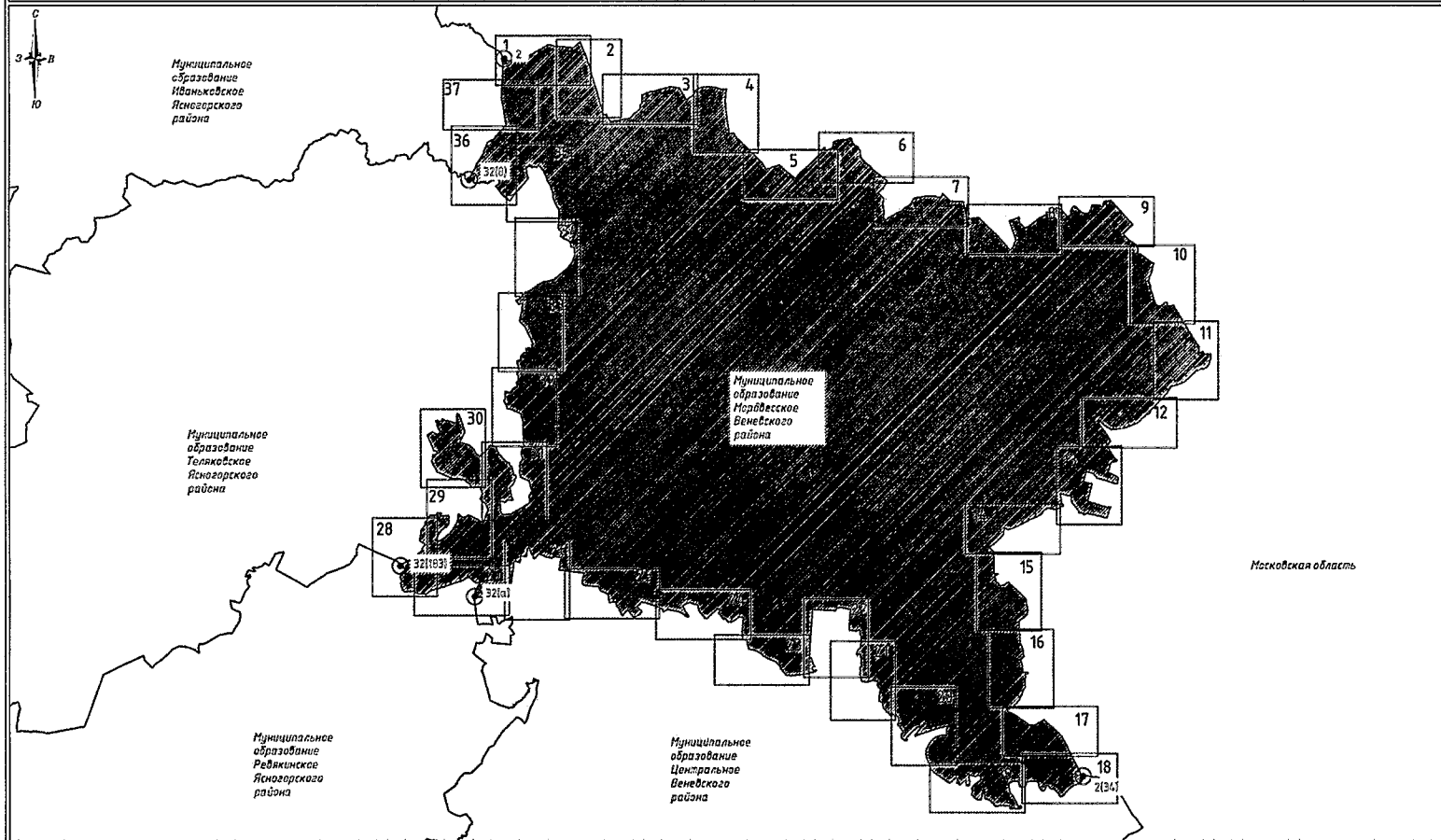
Приложение 8
к Закону Тульской области
«О переименовании муниципального образования
«Веневский район Тульской области»,
установлении границ, наделении статусом и
определении административных центров
муниципальных образований на территории
Веневского района Тульской области»

**Карта-схема границы муниципального образования
Мордвесское Веневского района**

СХЕМА ГРАНИЦЫ МУНИЦИПАЛЬНОГО ОБРАЗОВАНИЯ МОРДВЕСКОЕ ВЕНЕВСКОГО РАЙОНА



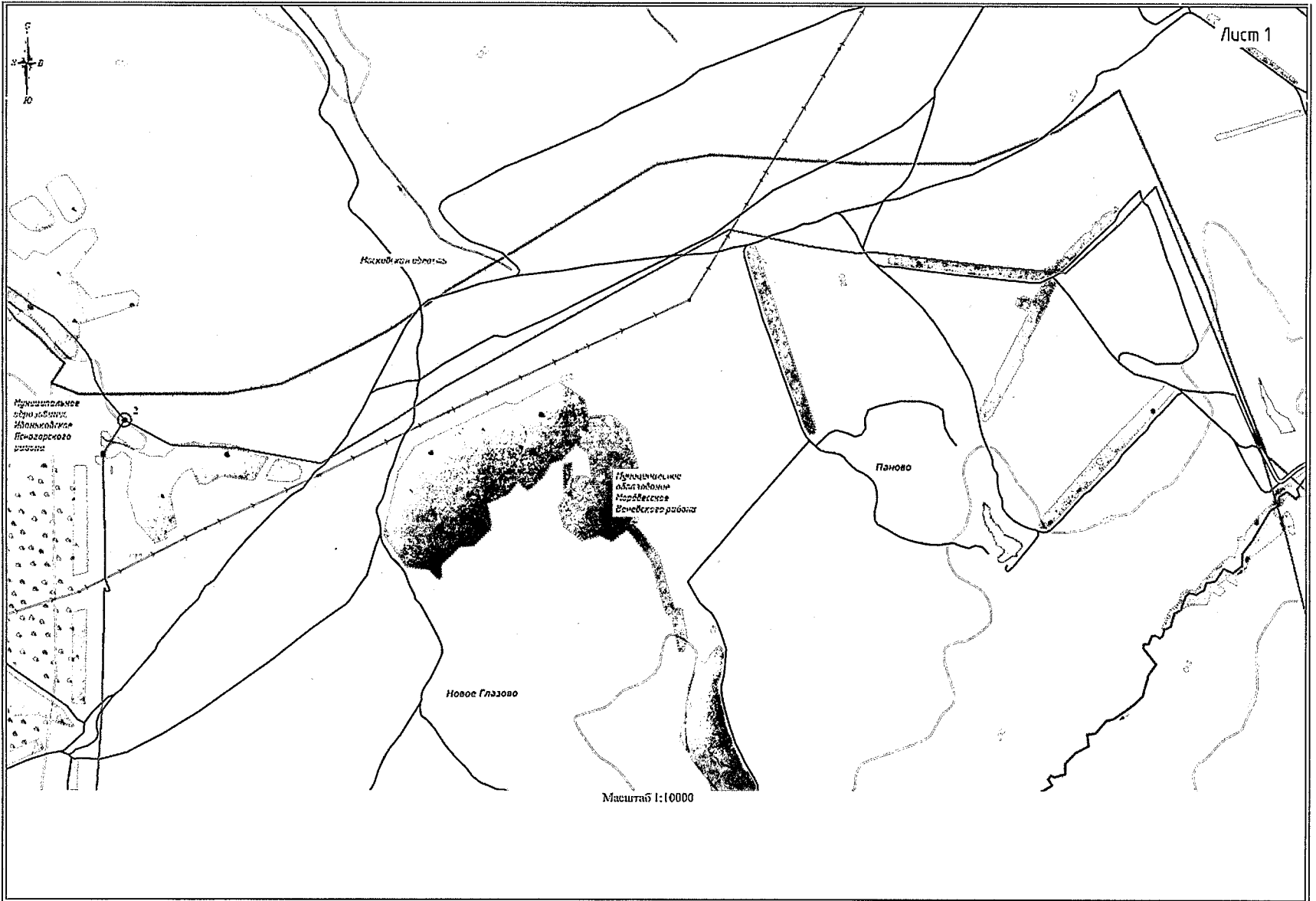
КАРТОГРАММА РАСПОЛОЖЕНИЯ ЛИСТОВ ПЛАНА ГРАНИЦЫ МУНИЦИПАЛЬНОГО ОБРАЗОВАНИЯ МОРДВЕССКОЕ ВЕНЕВСКОГО РАЙОНА

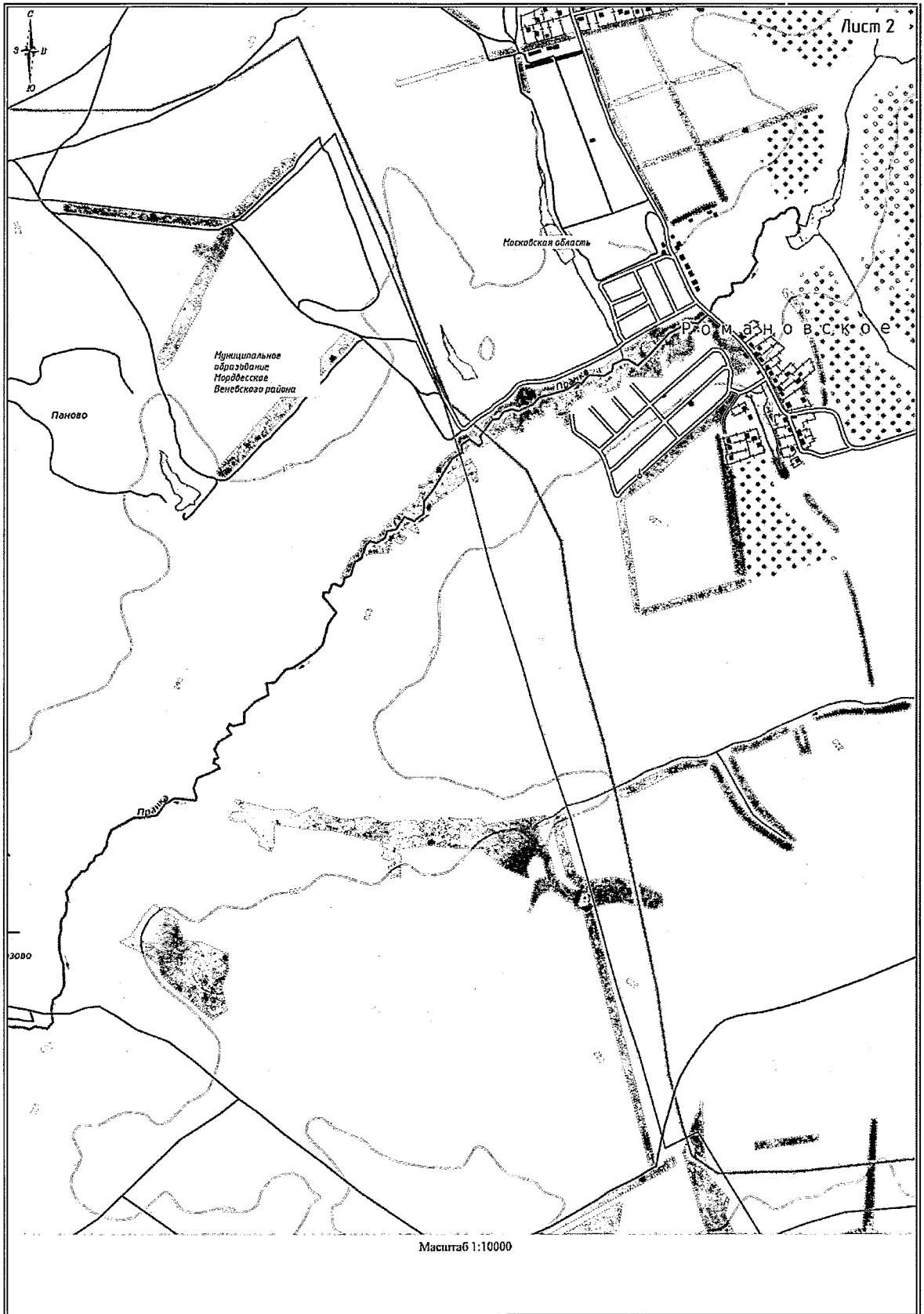


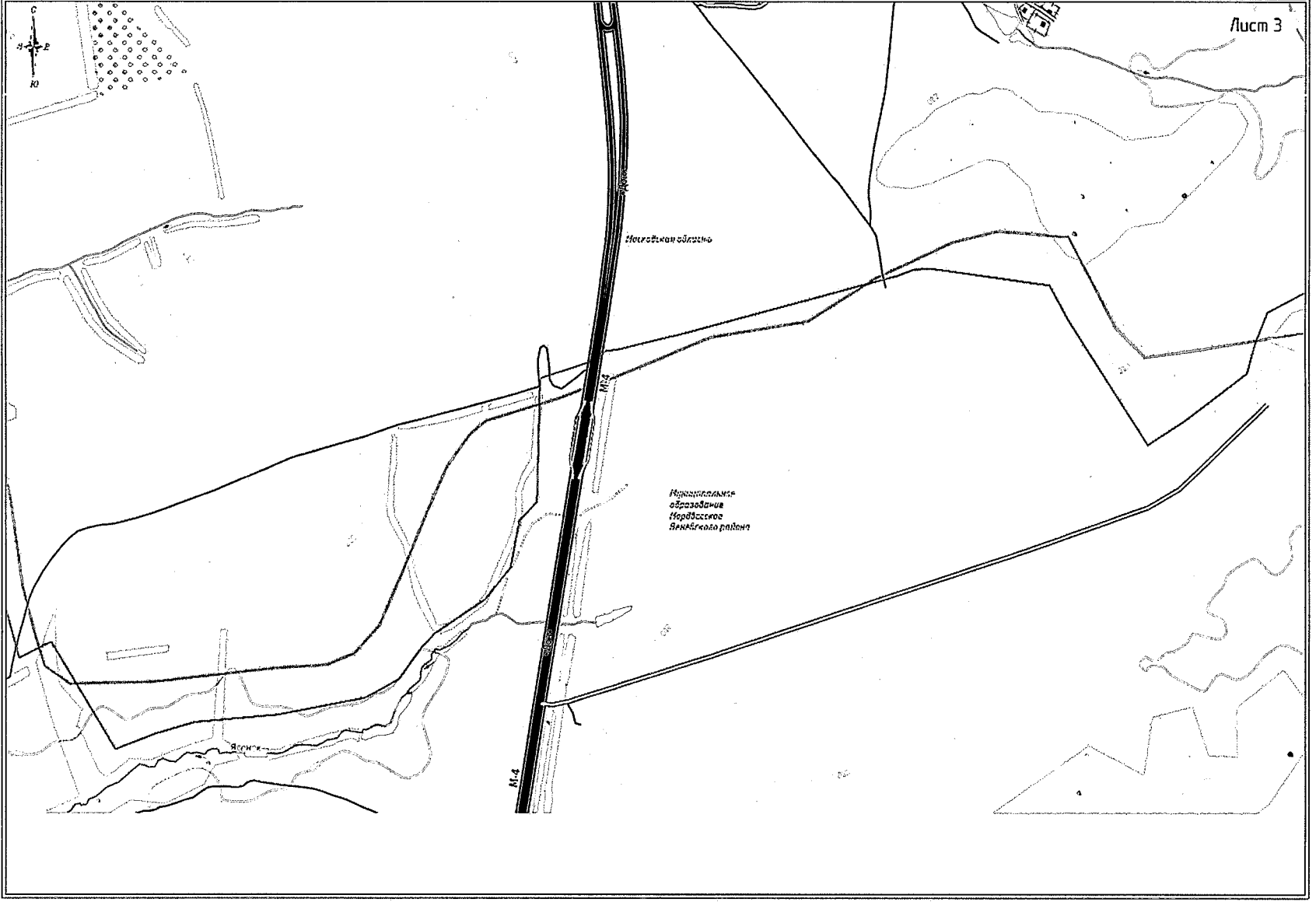
Условные обозначения

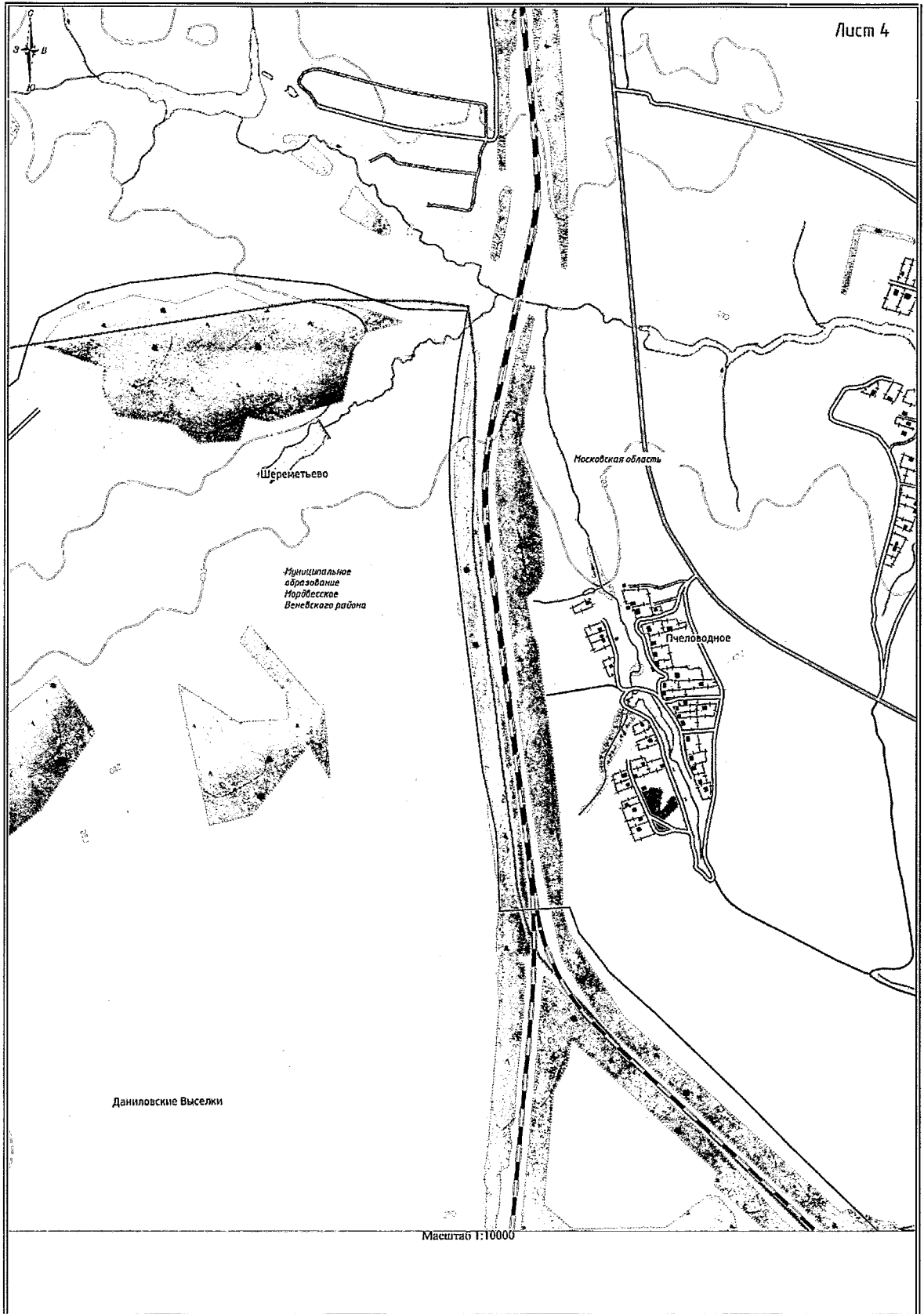
Масштаб 1:150 000

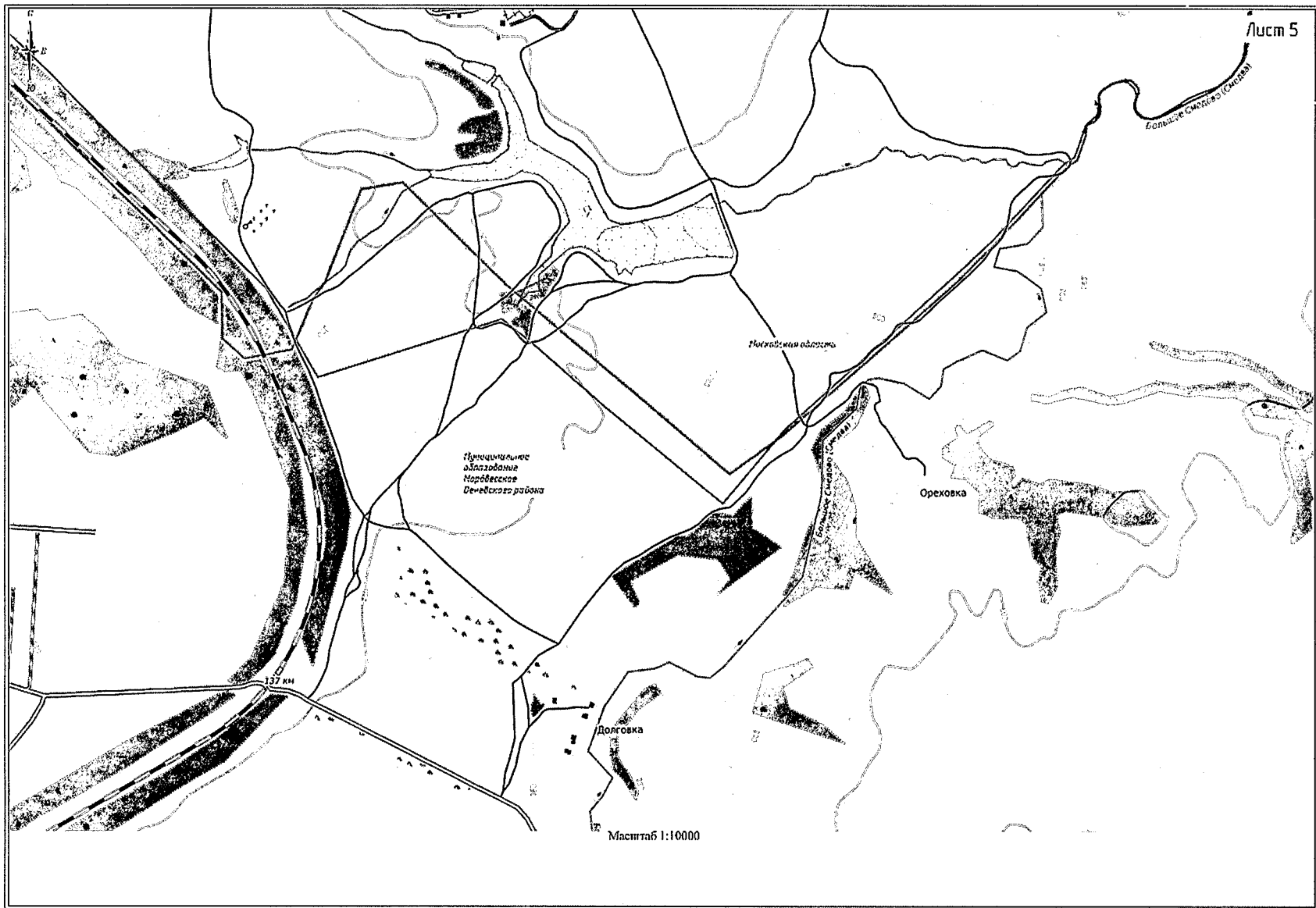
- | | |
|---|--|
| 1 | - номер листа |
| 2 | - узловая точка границы |
| | - граница муниципального образования Мордовское Веневское района |
| | - граница смежных муниципальных образований |

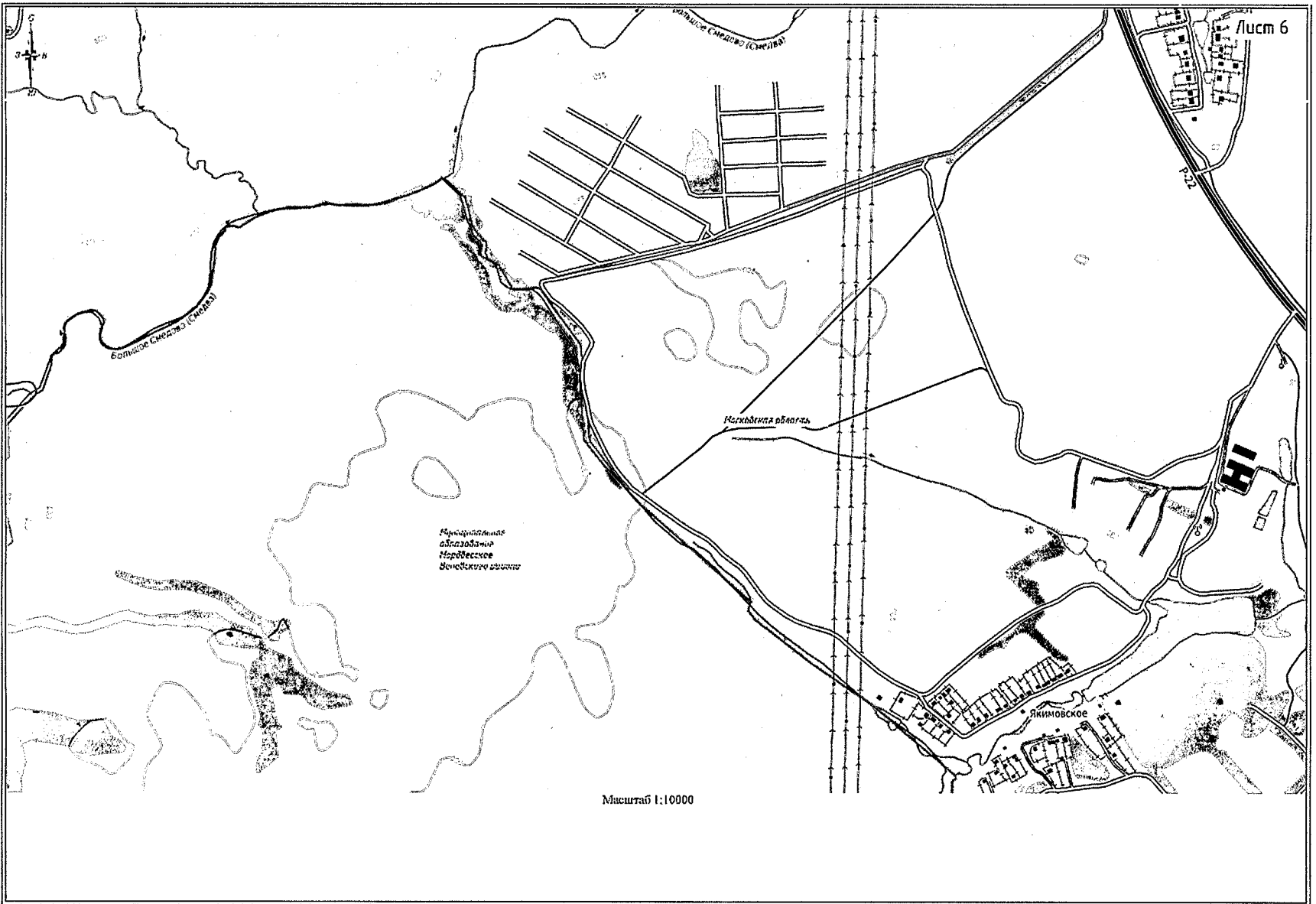


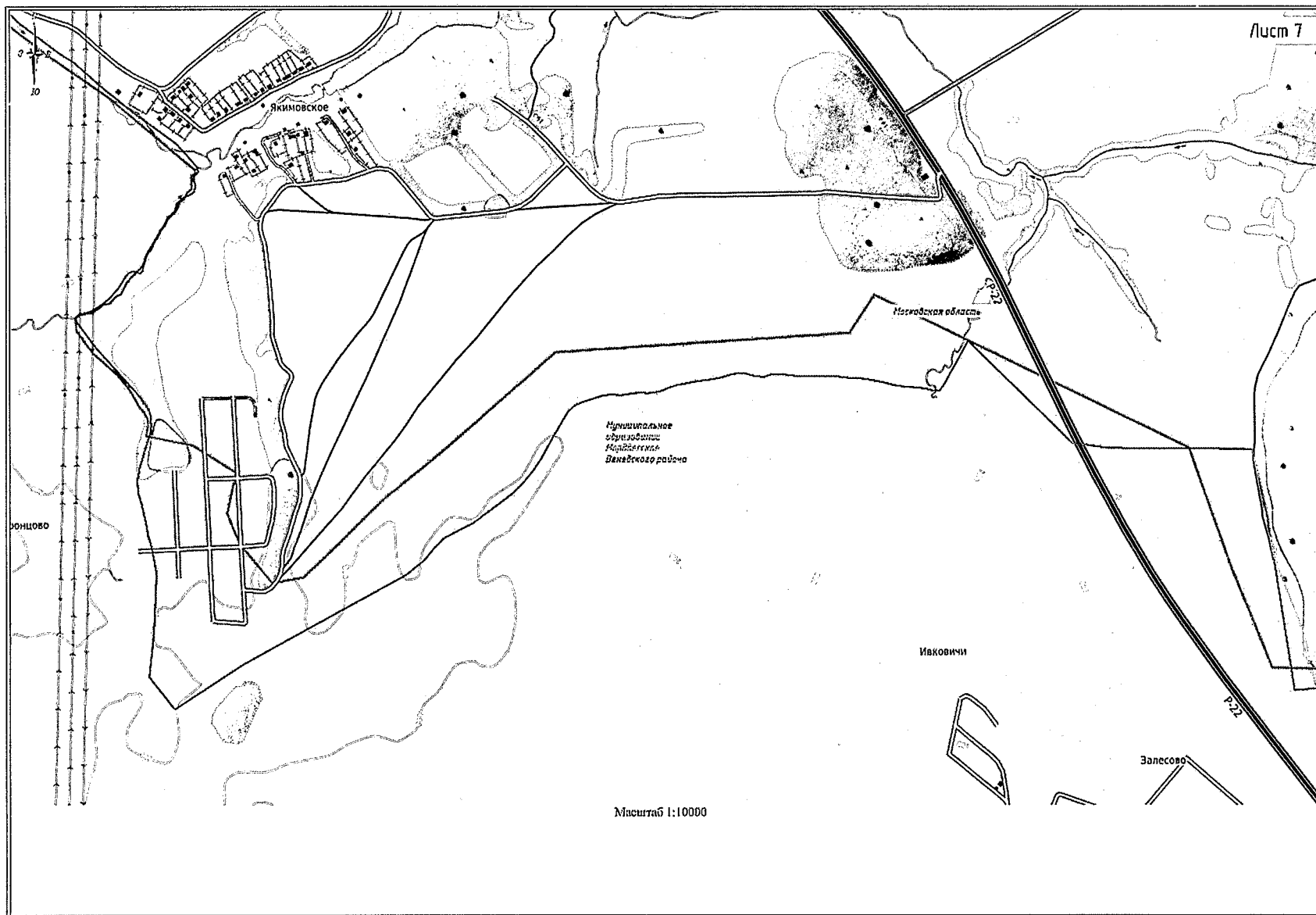


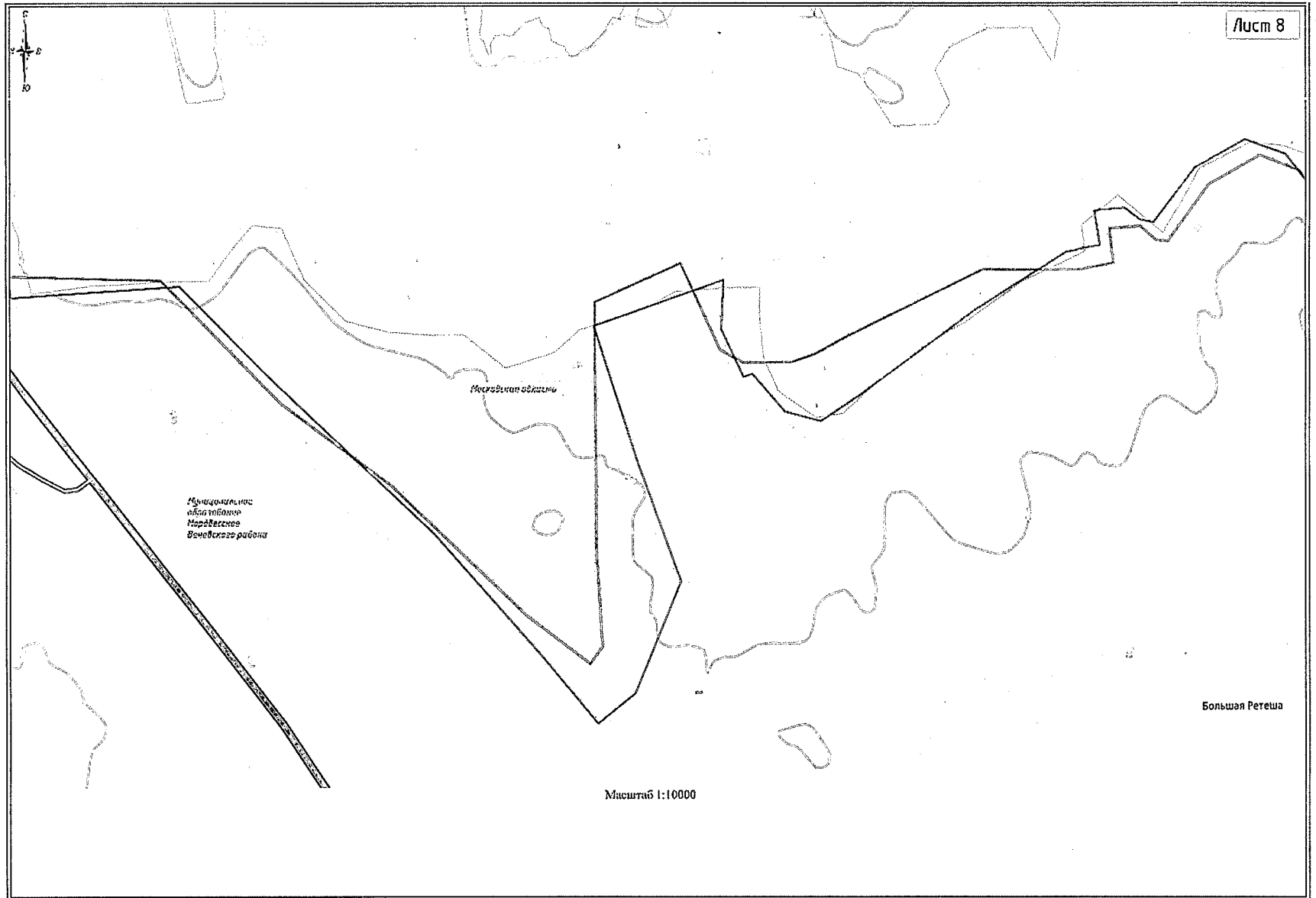


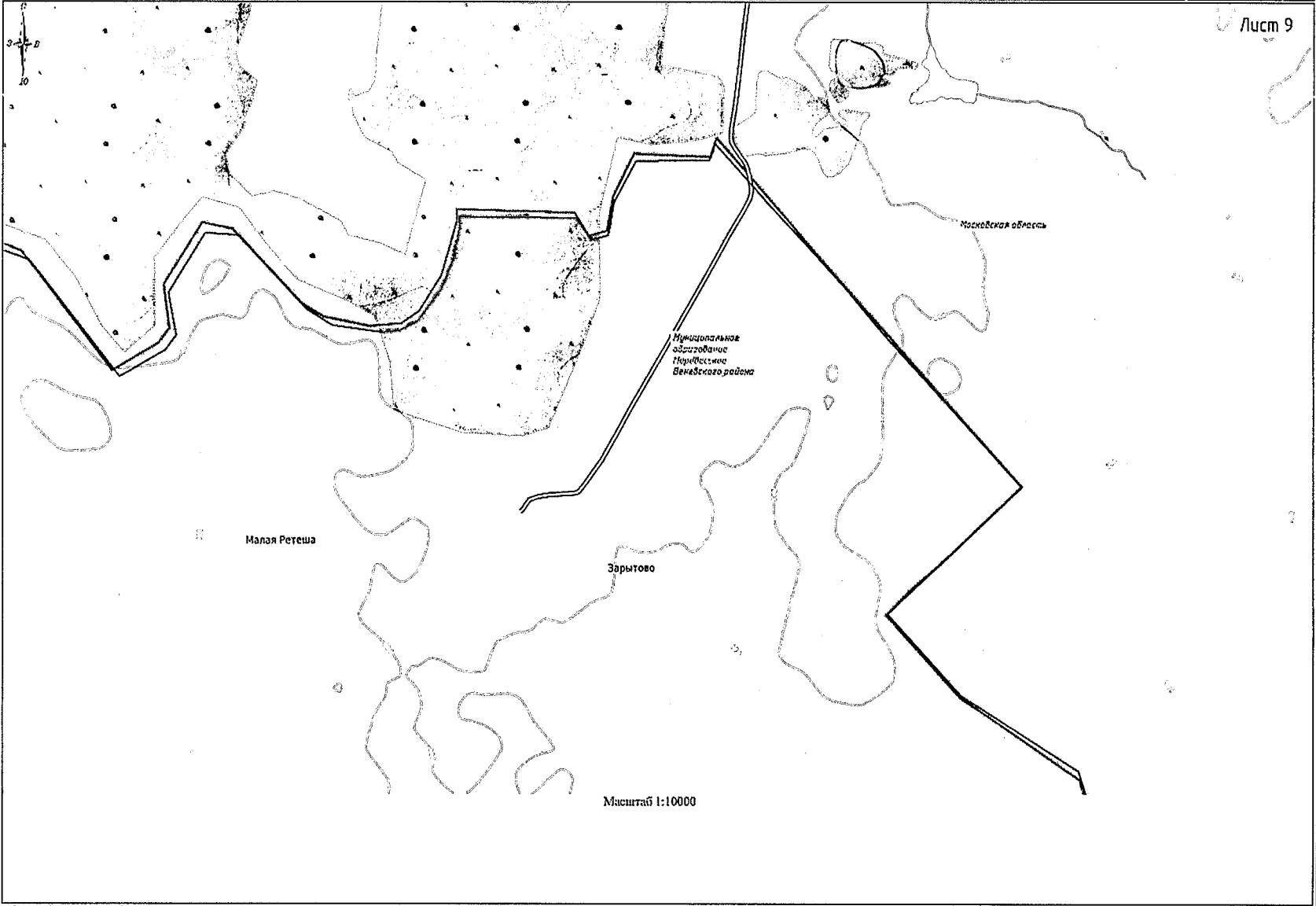


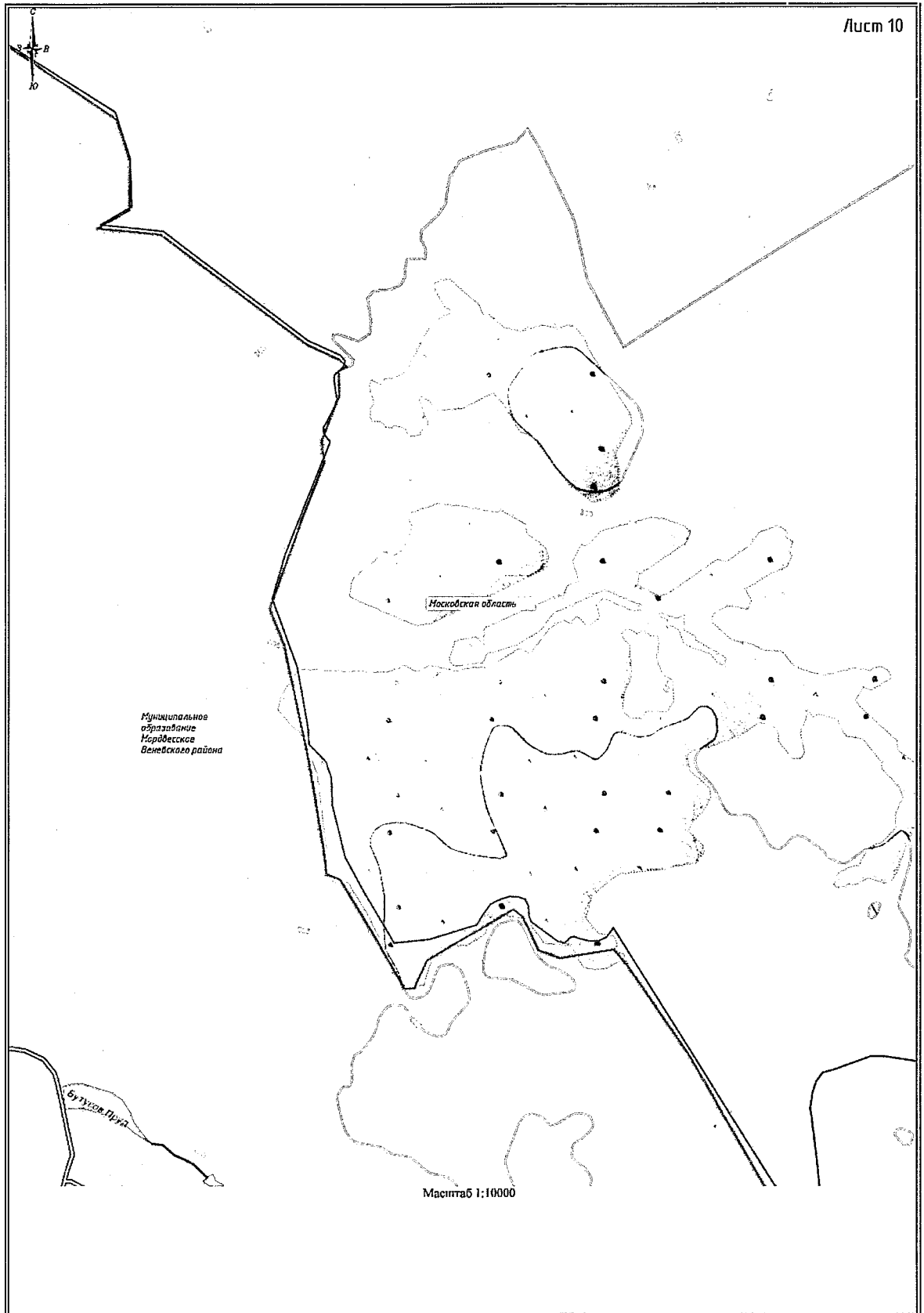


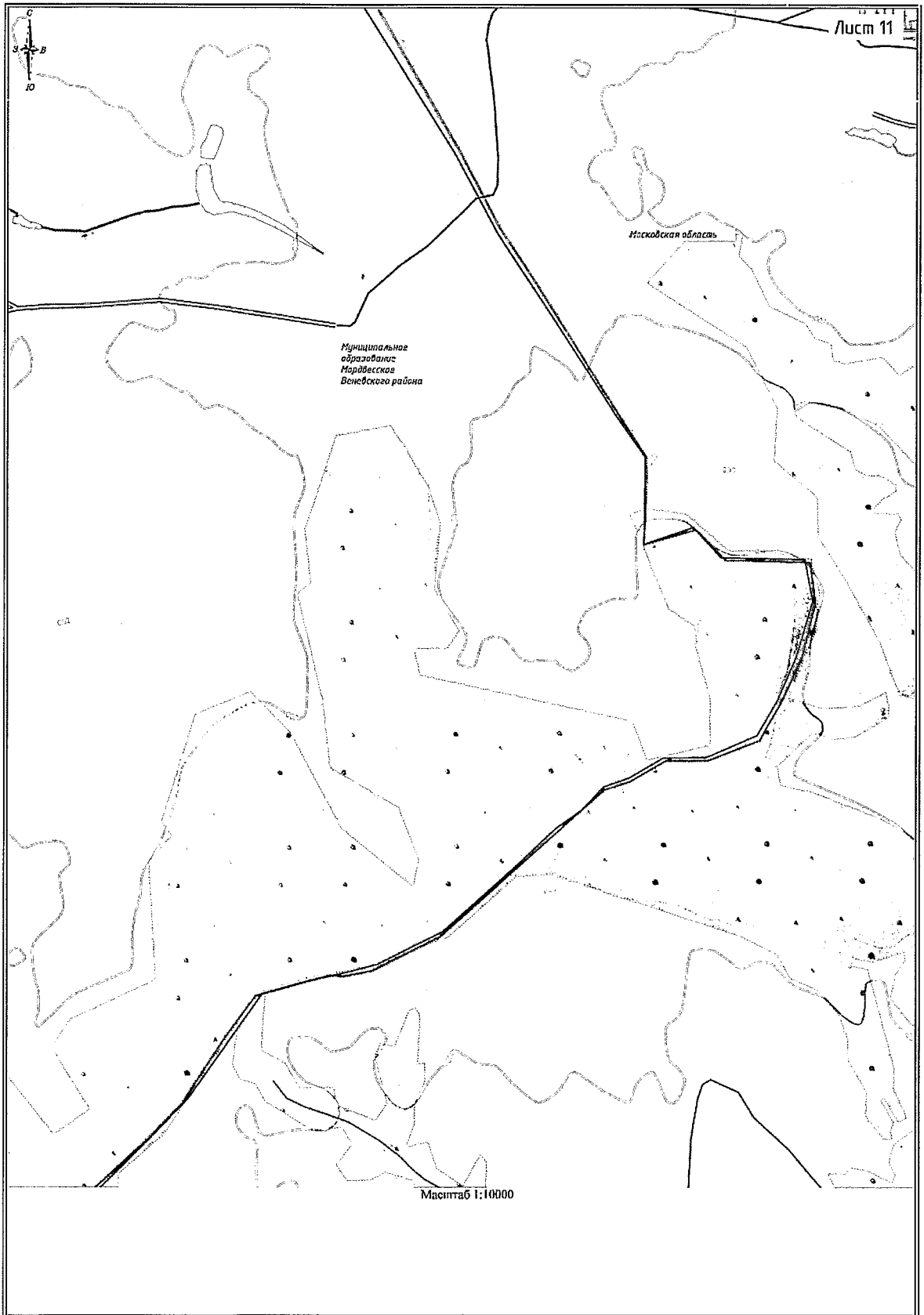


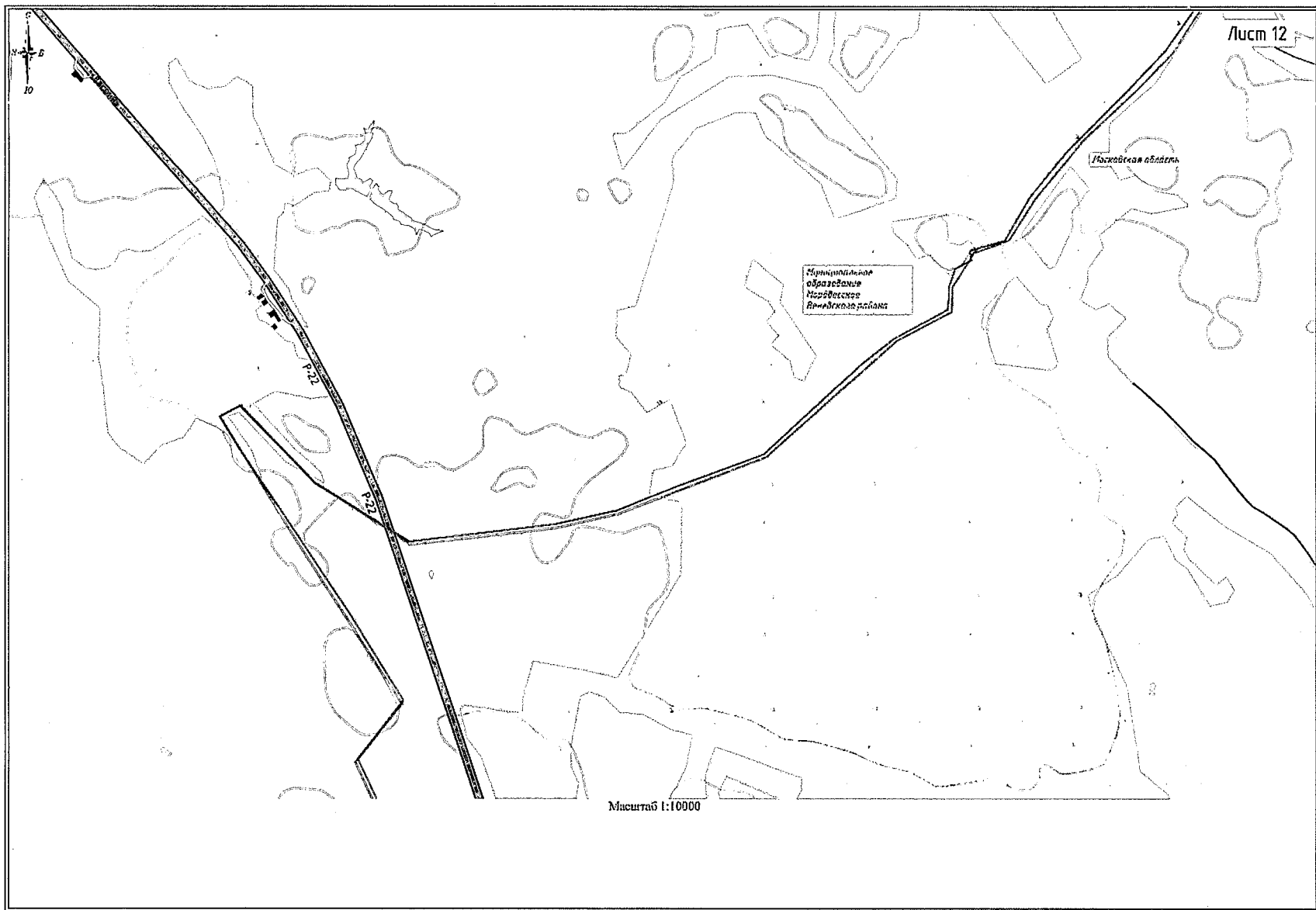


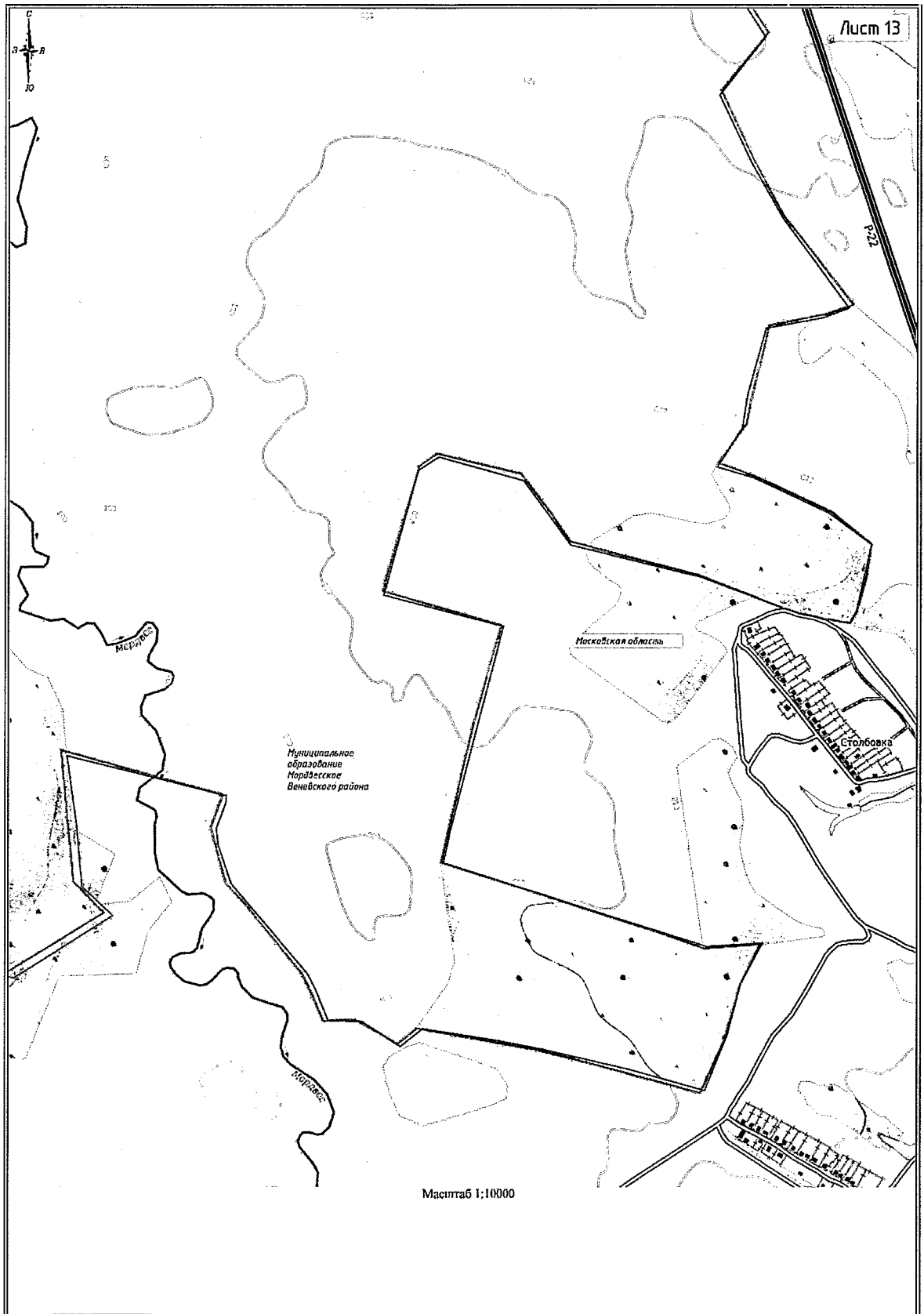


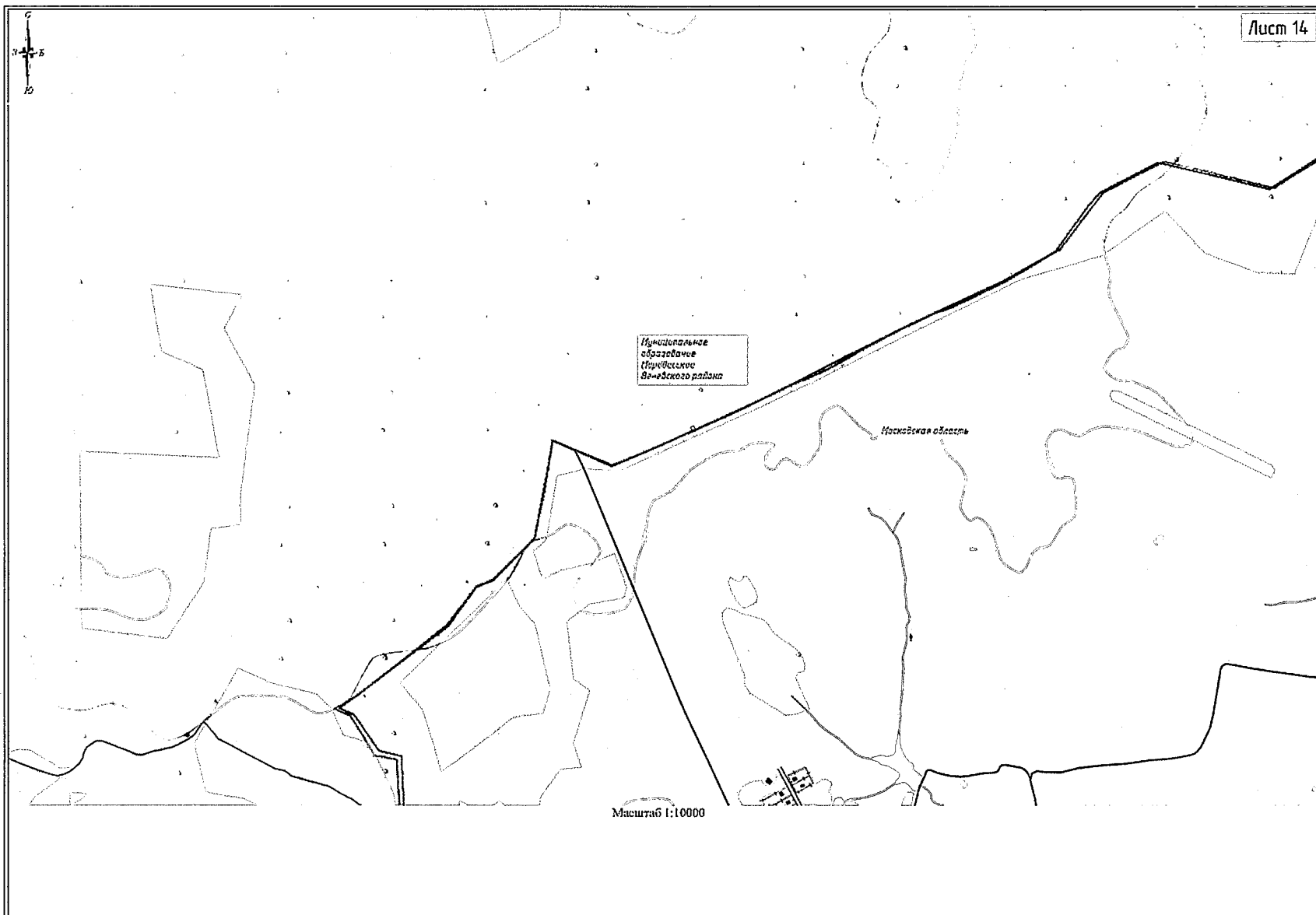


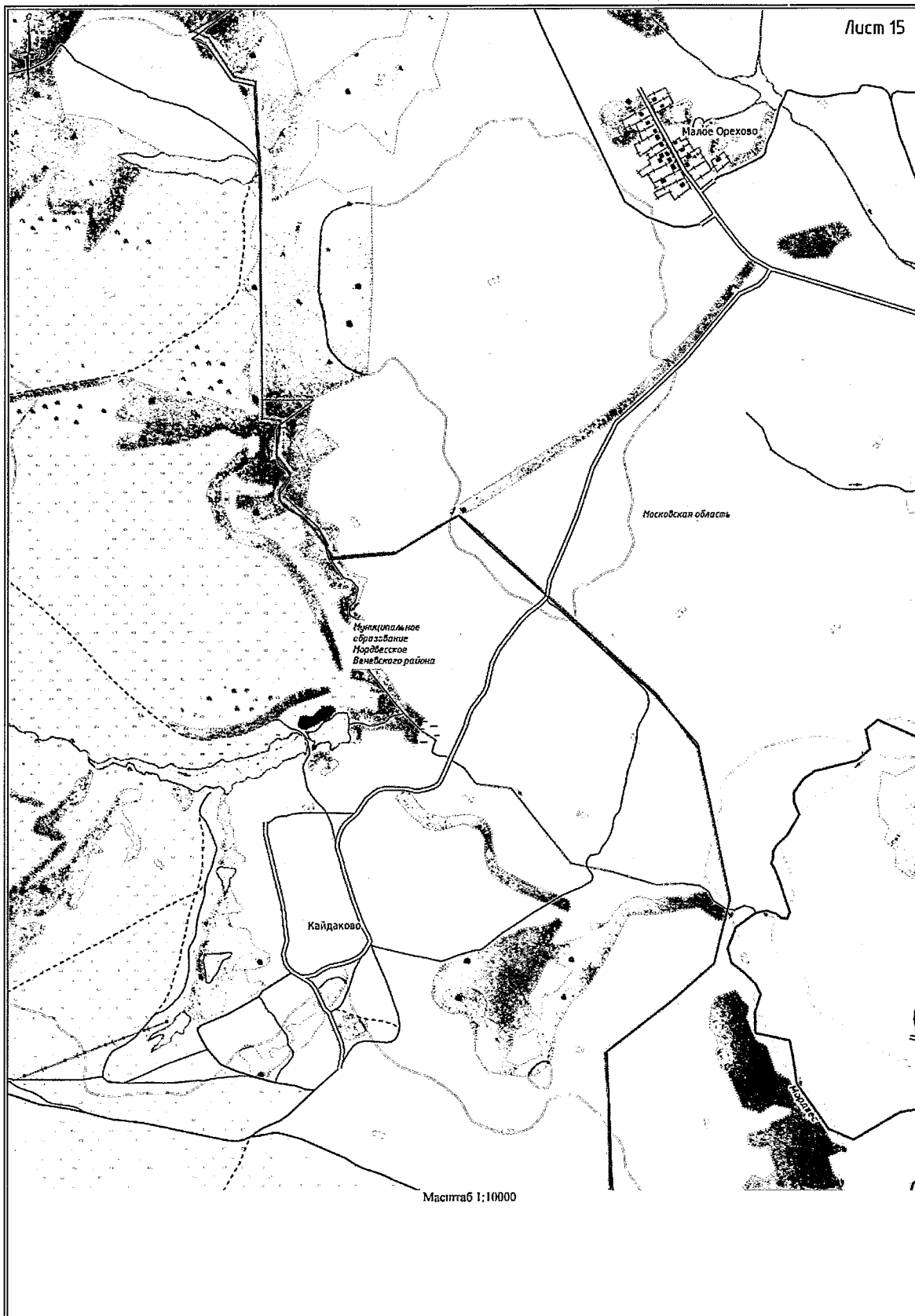


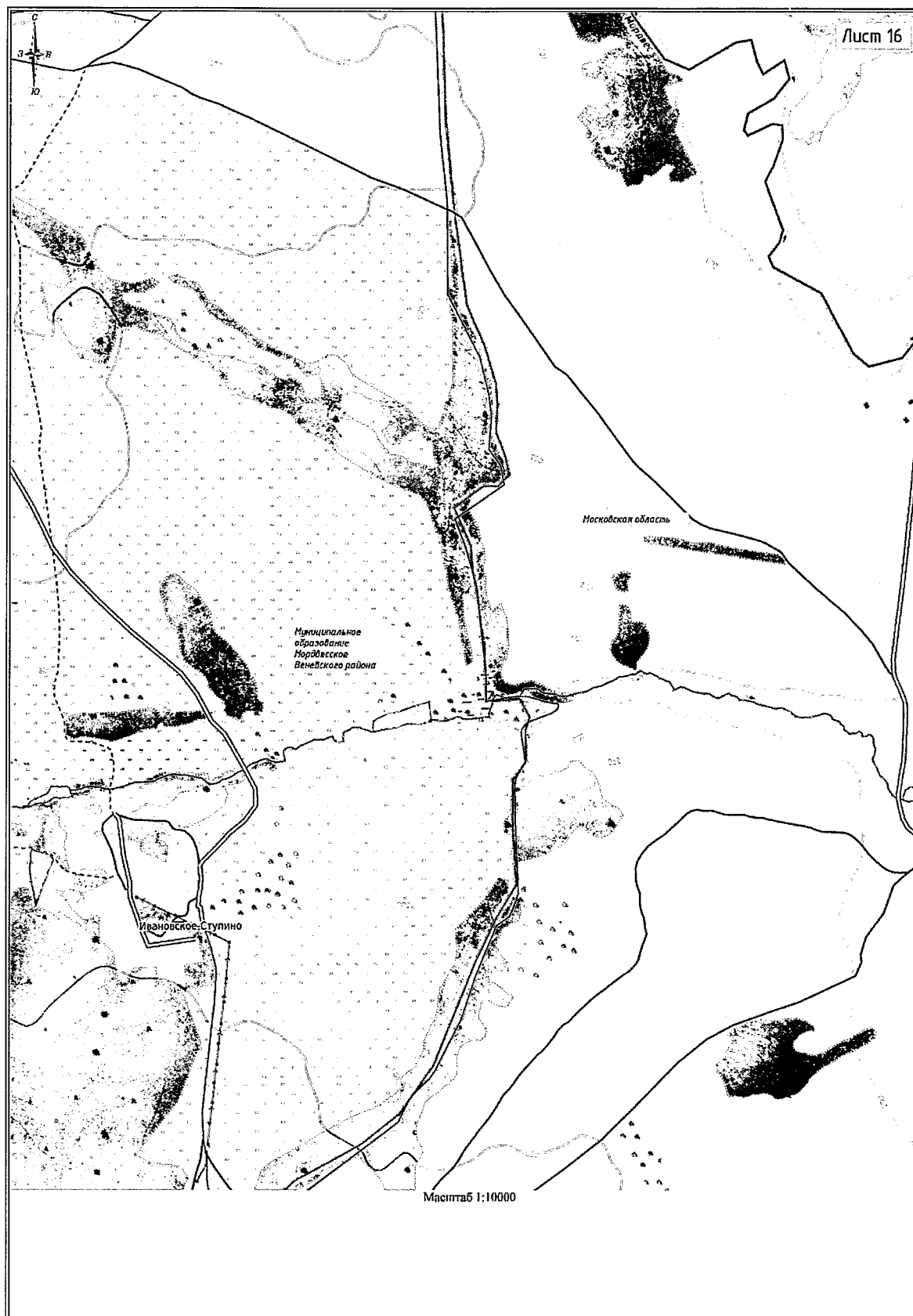


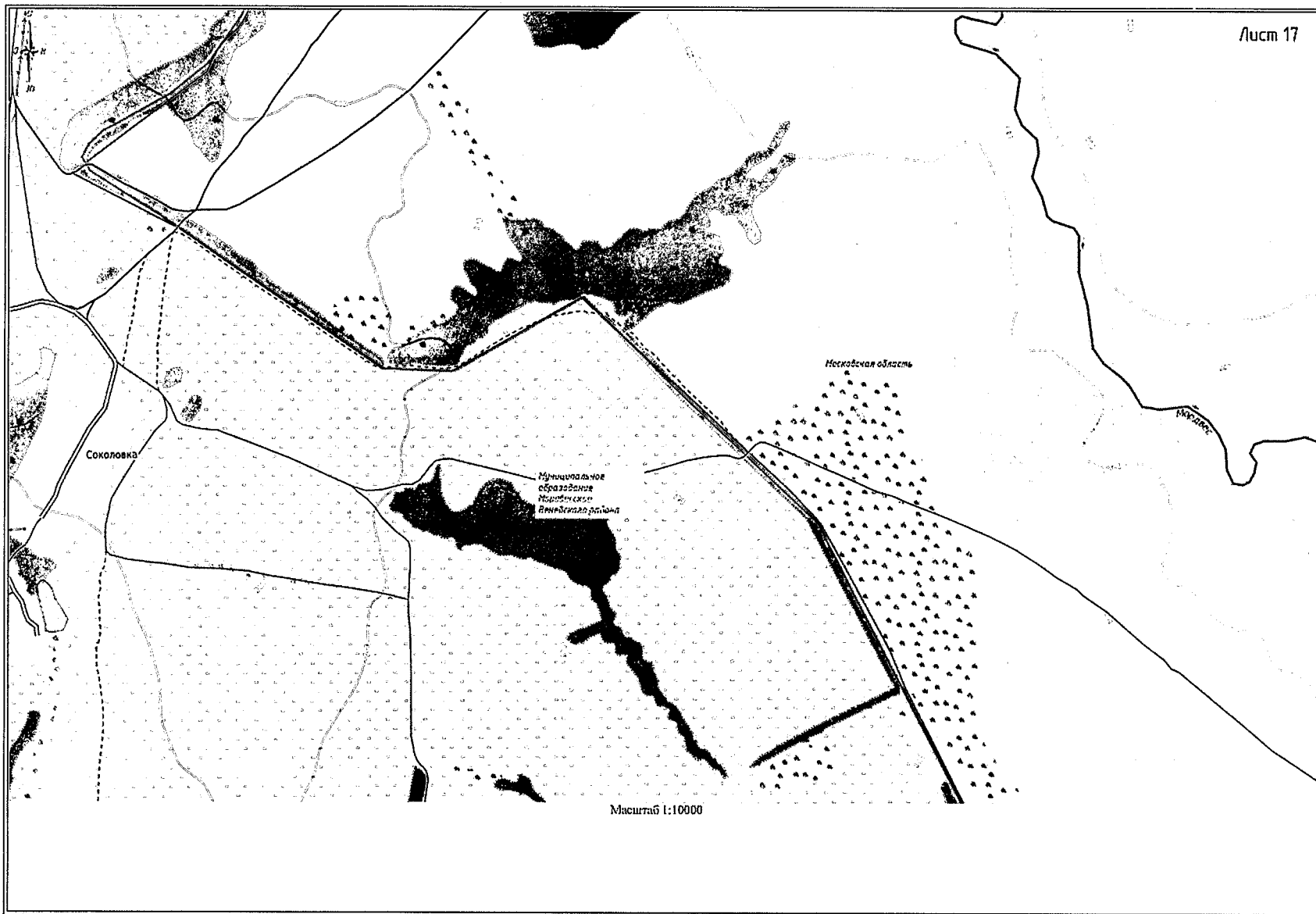


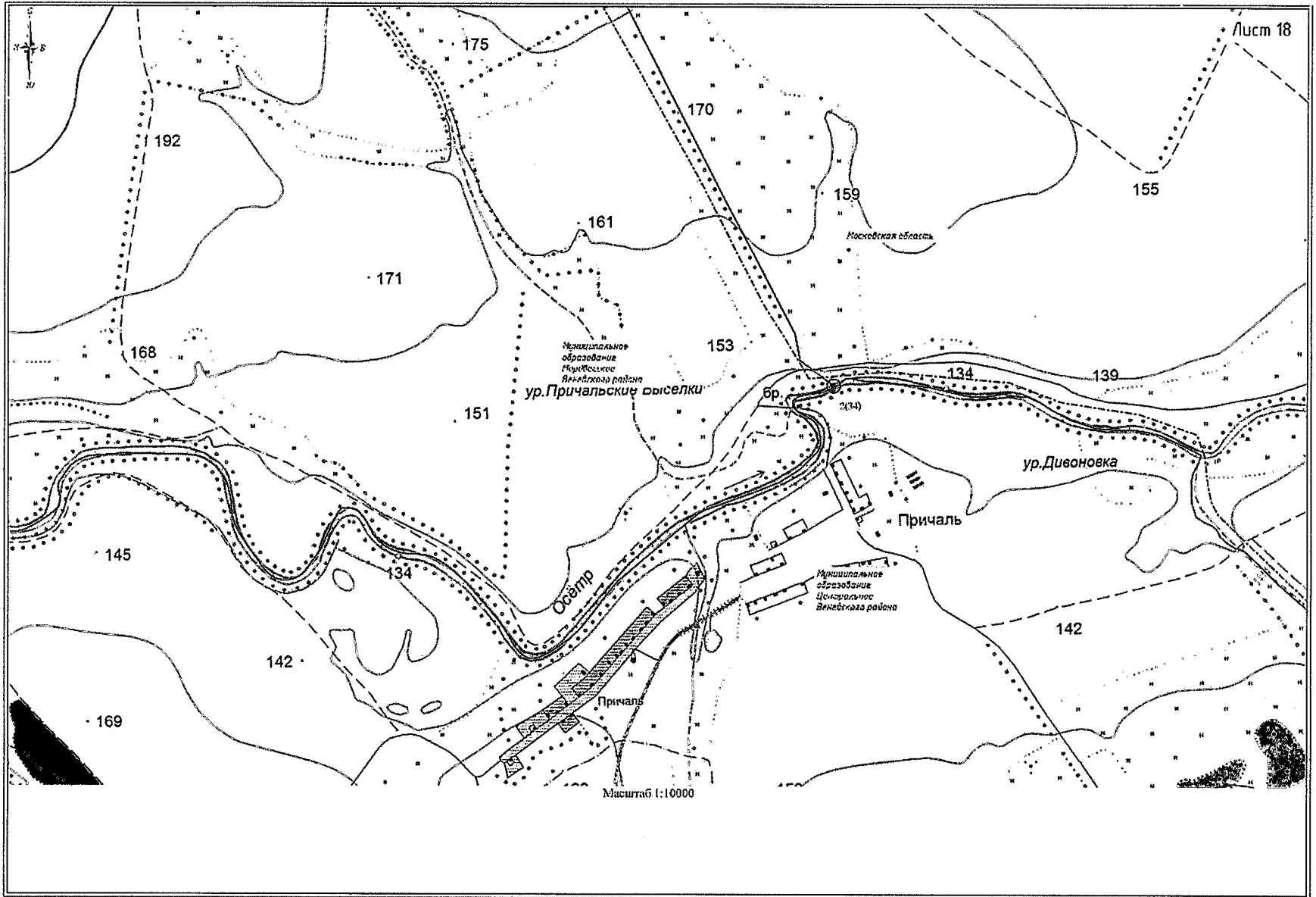


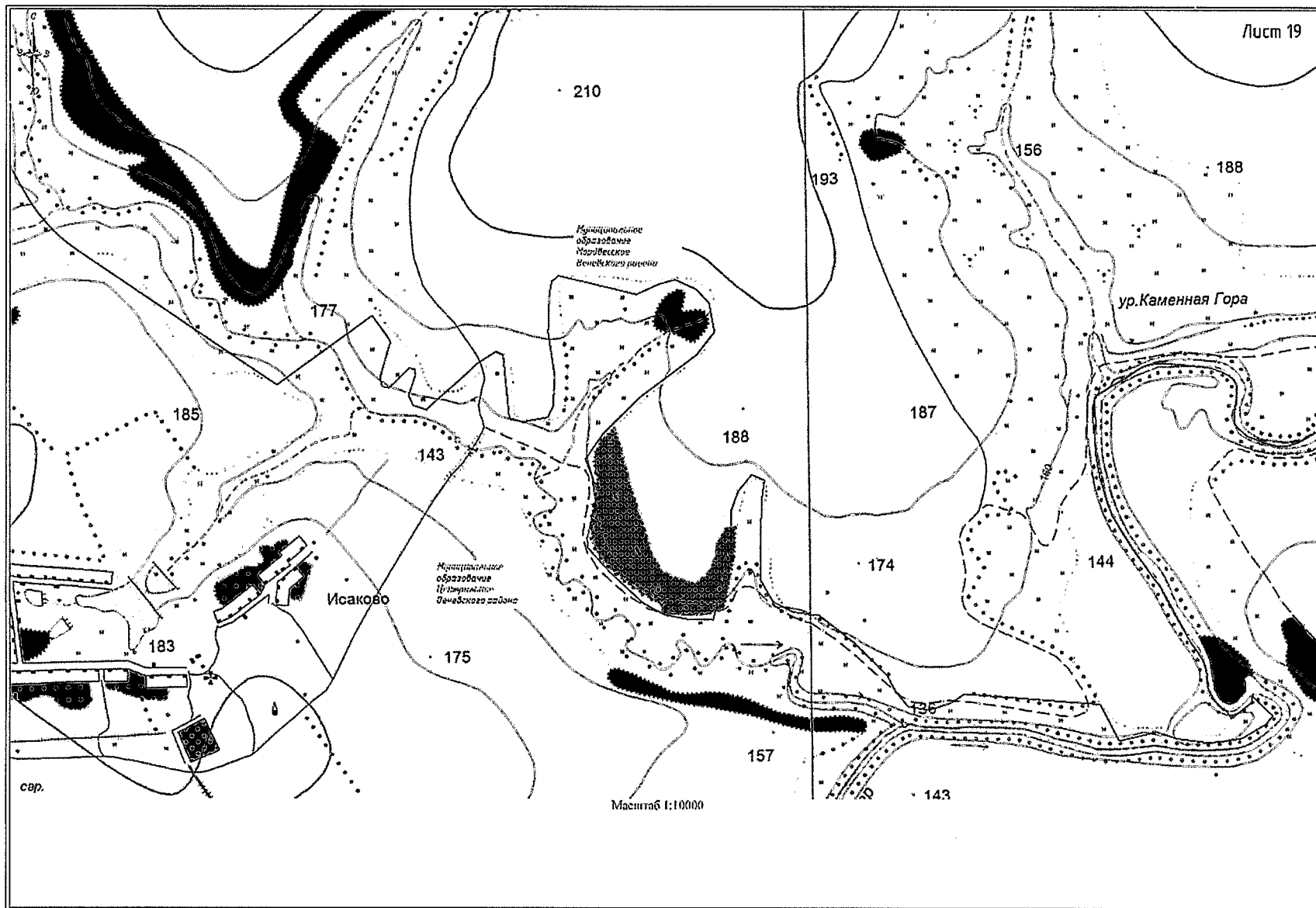


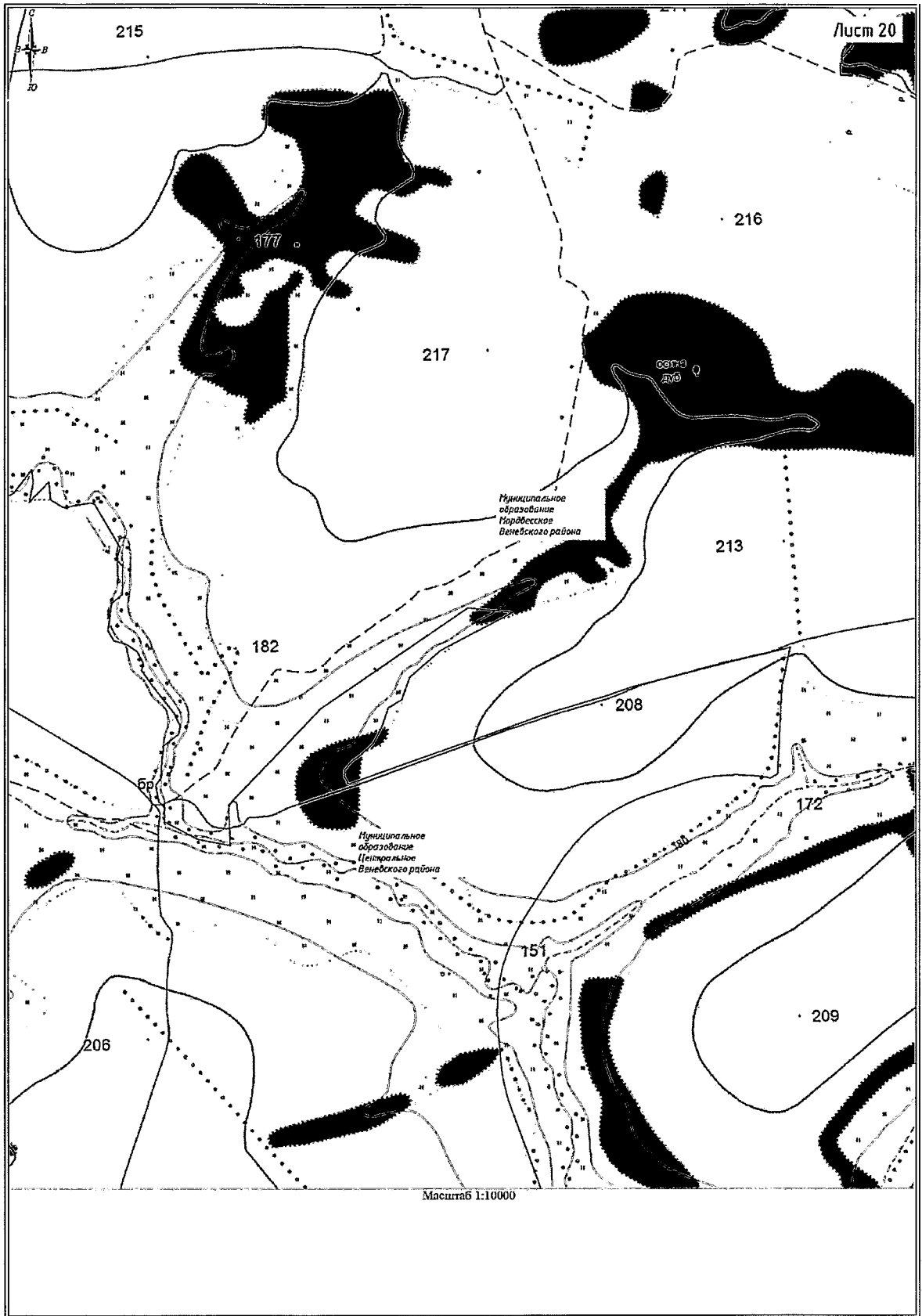


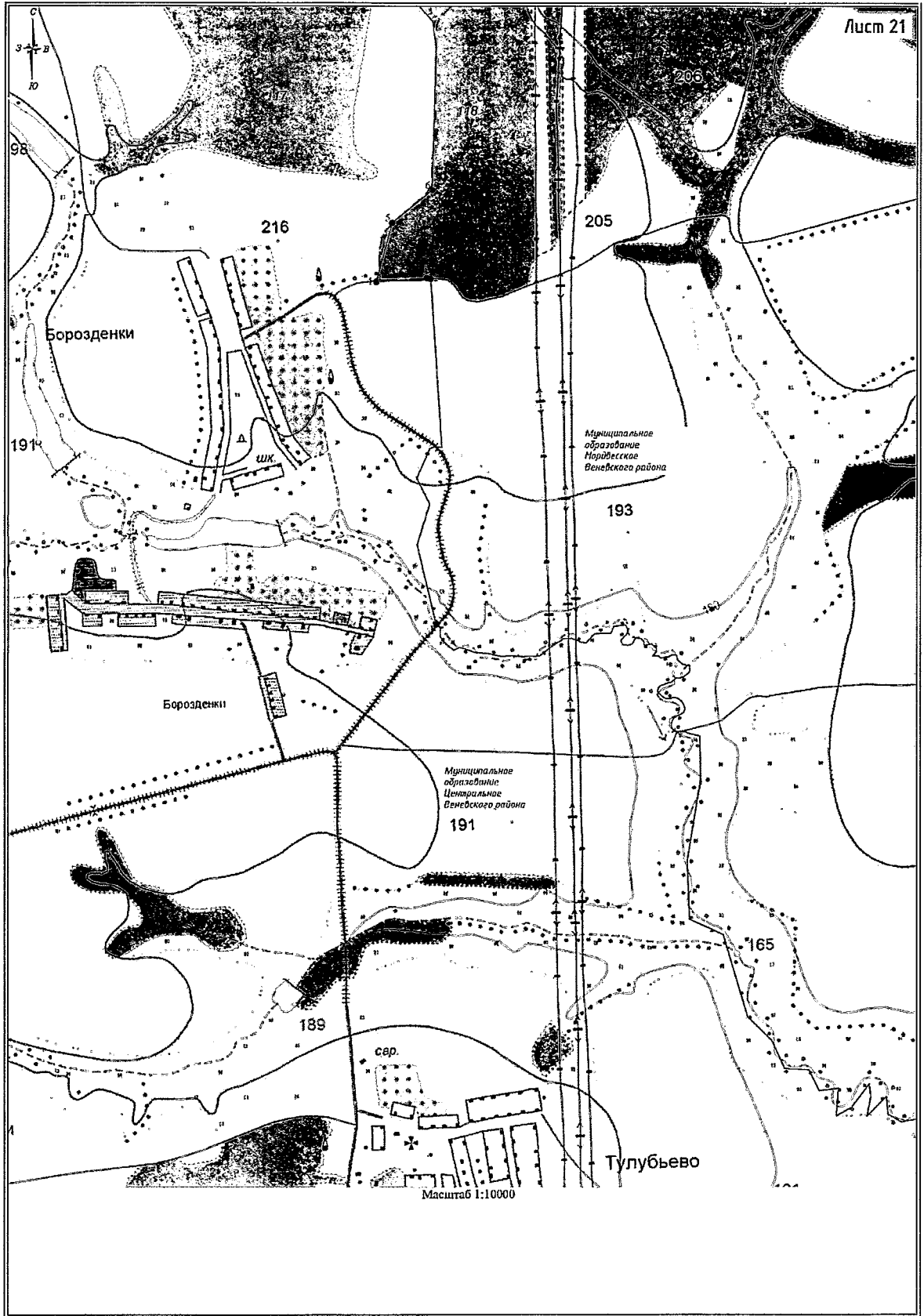


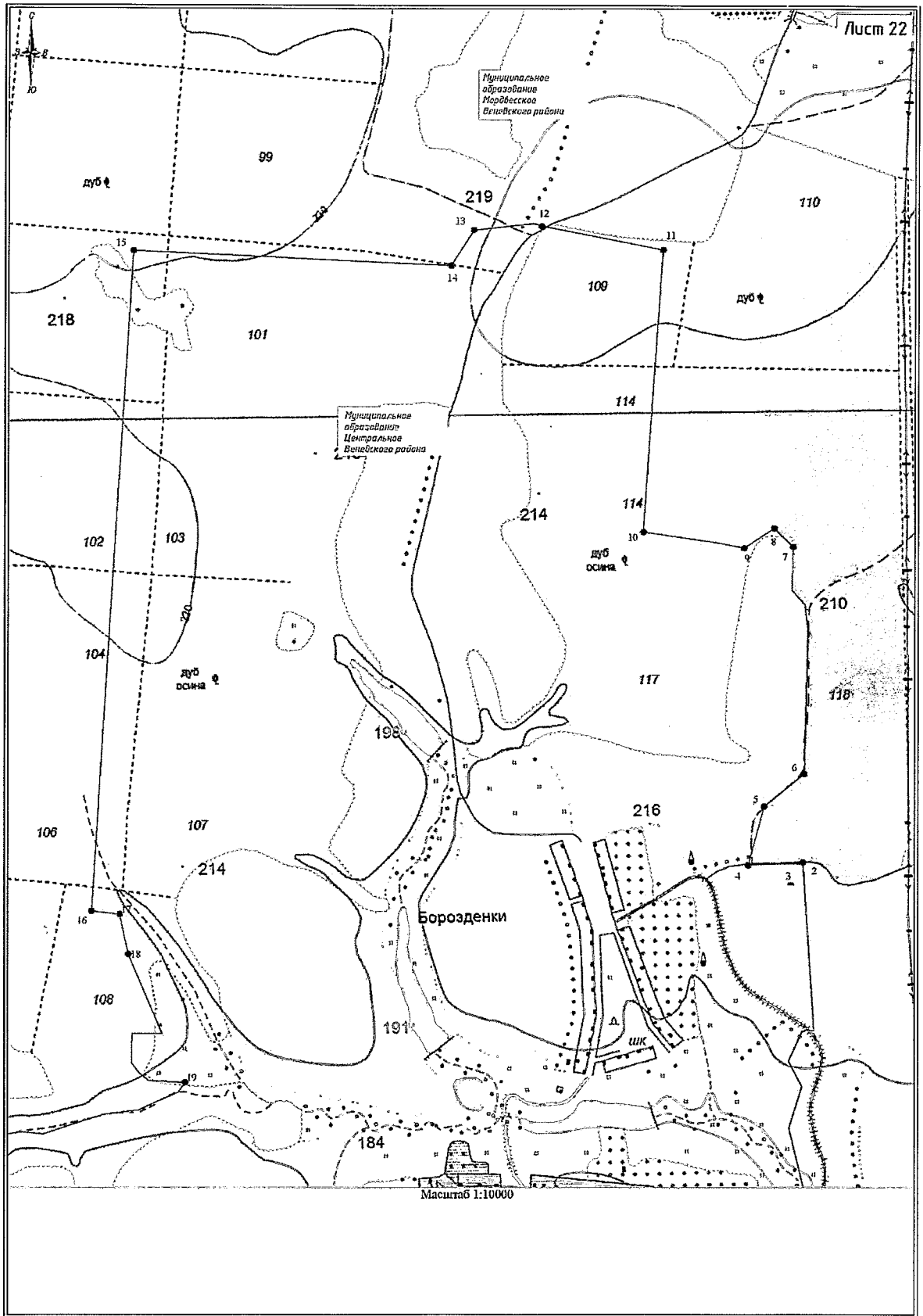


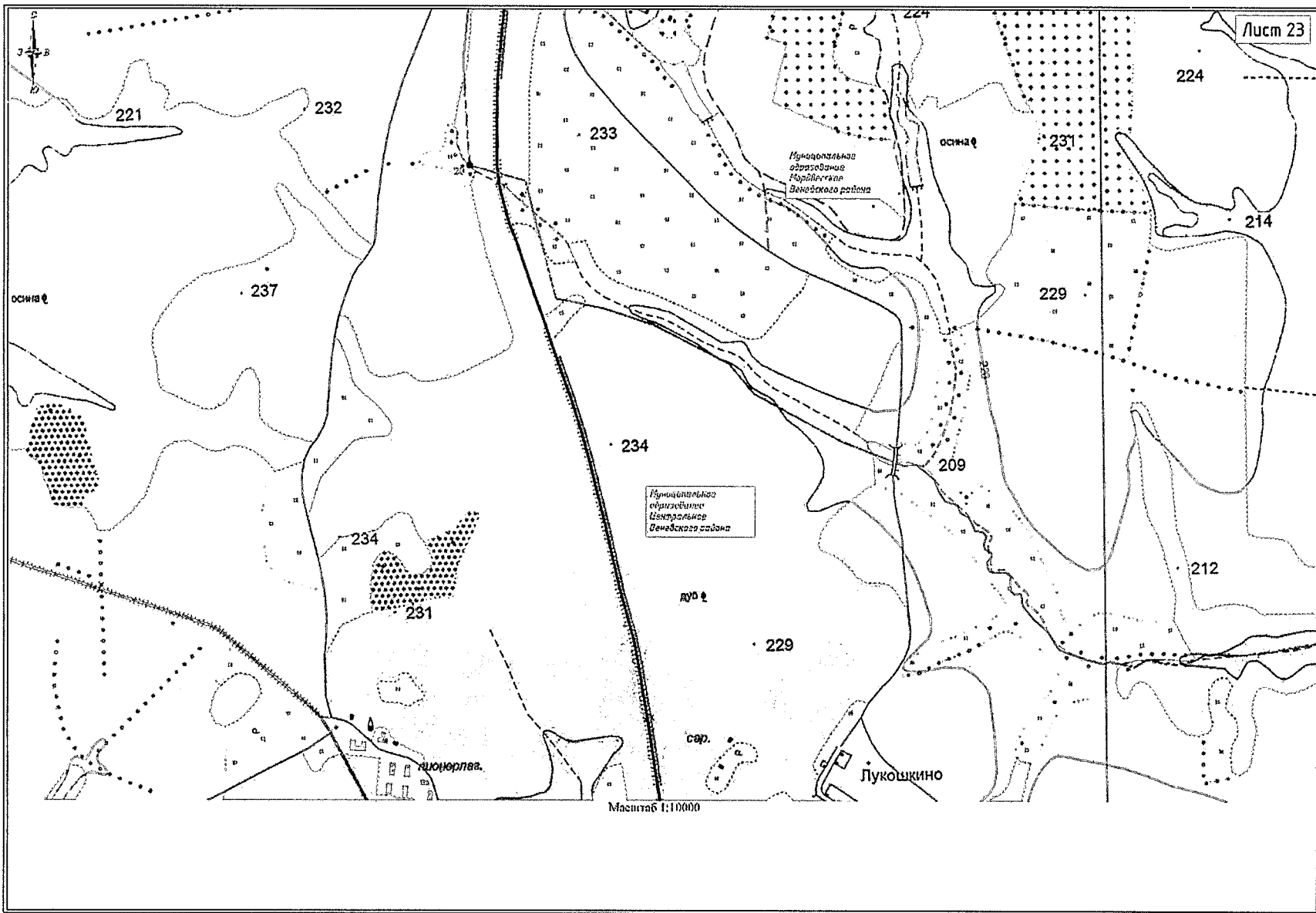


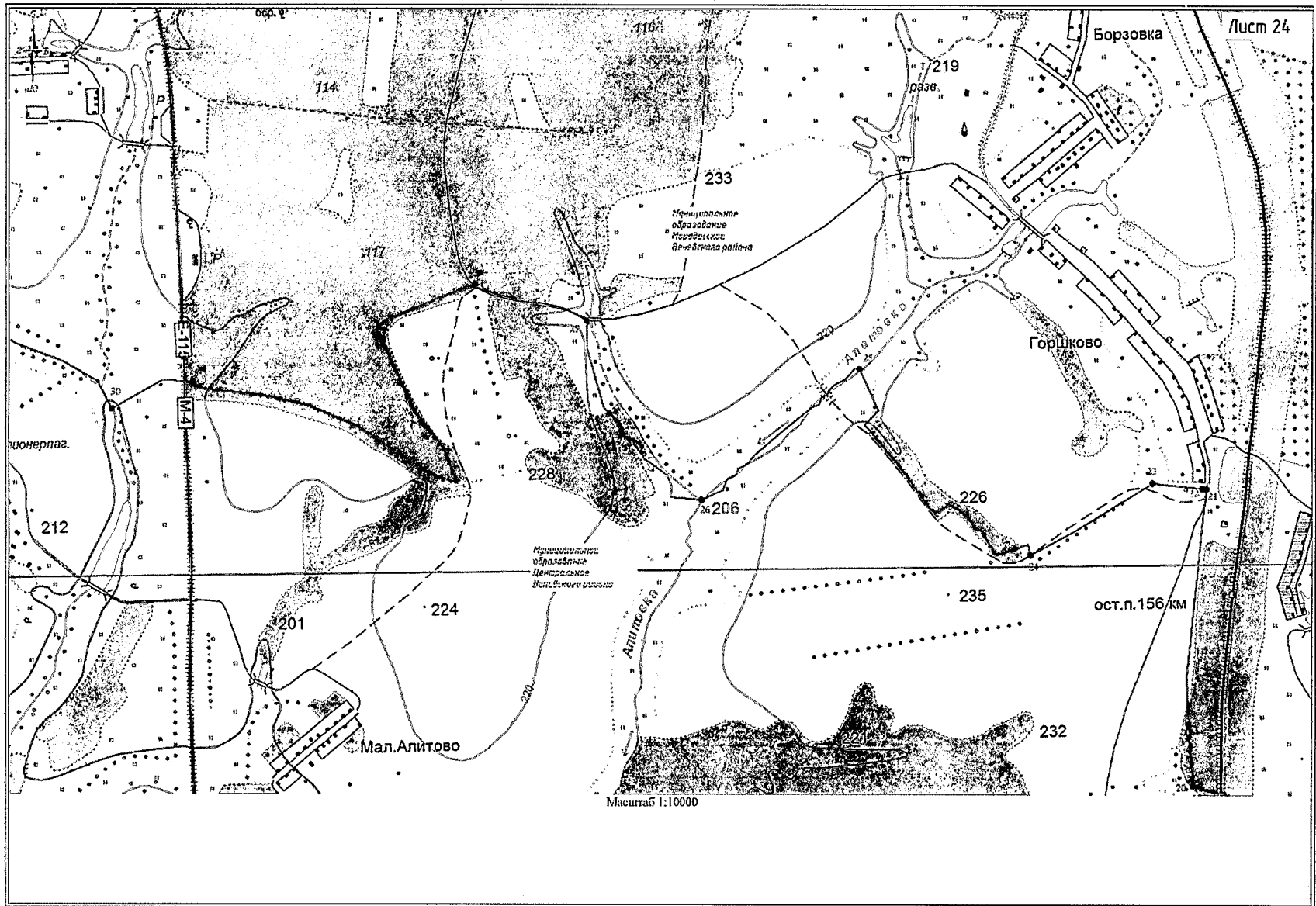


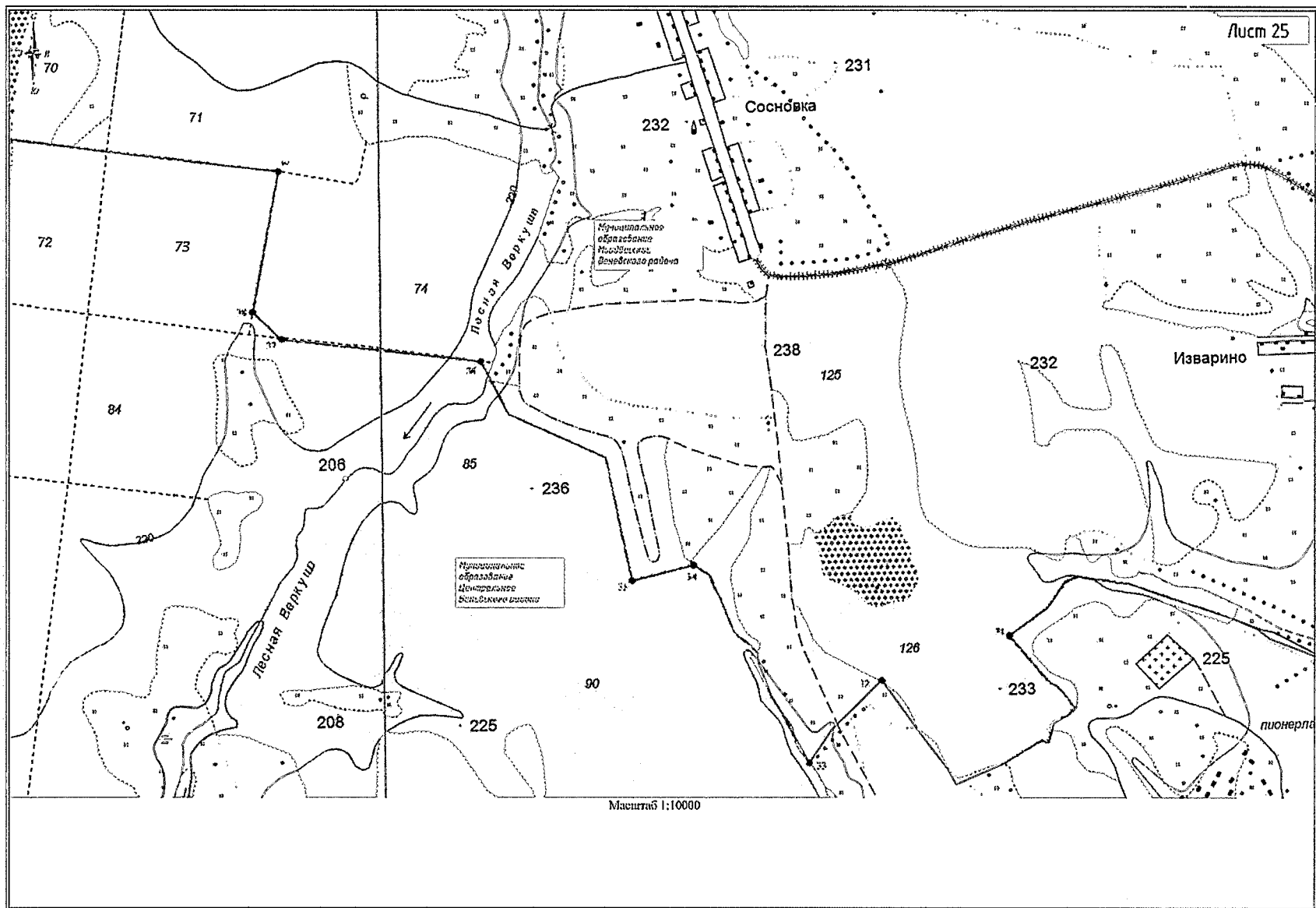


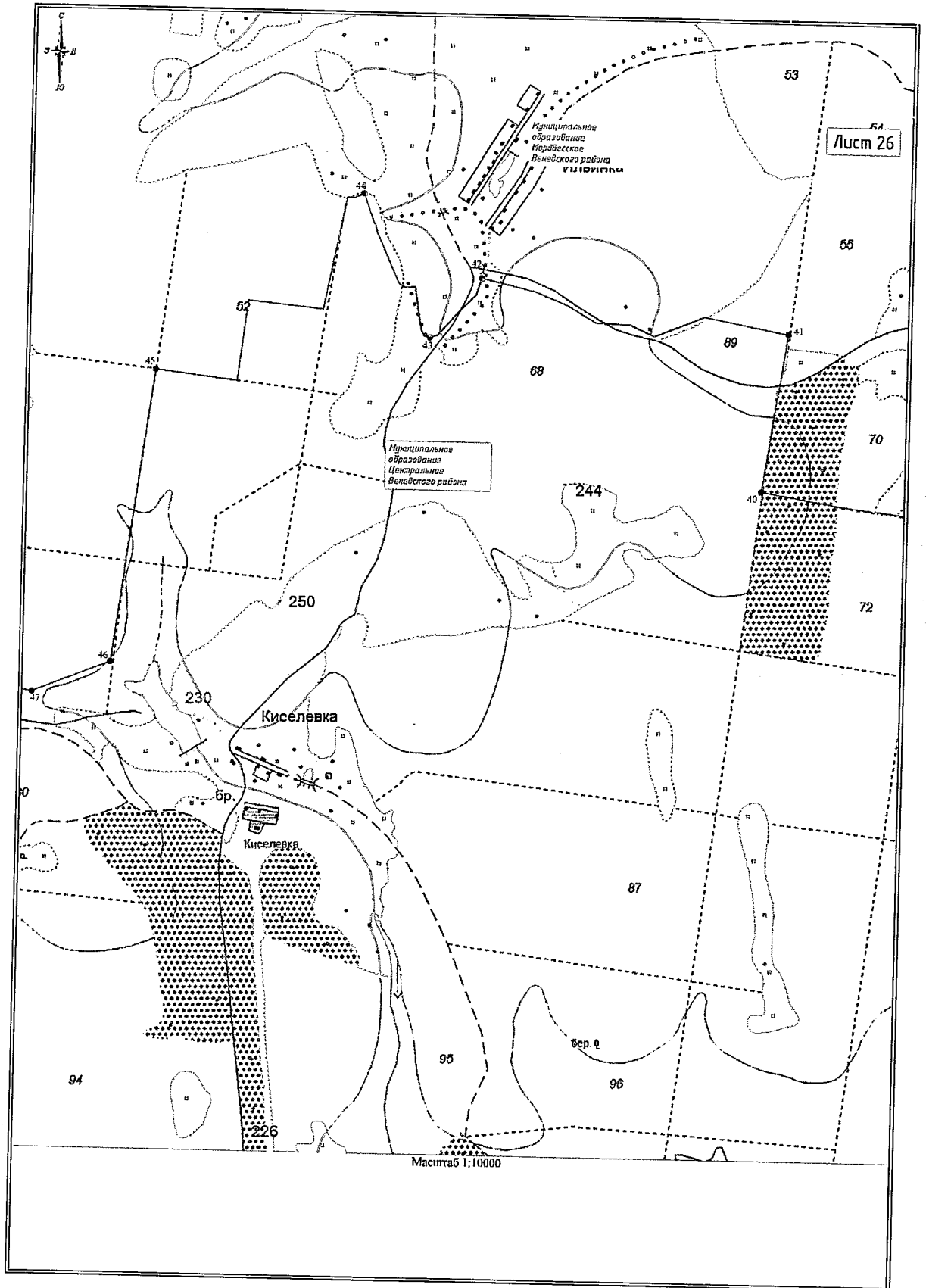


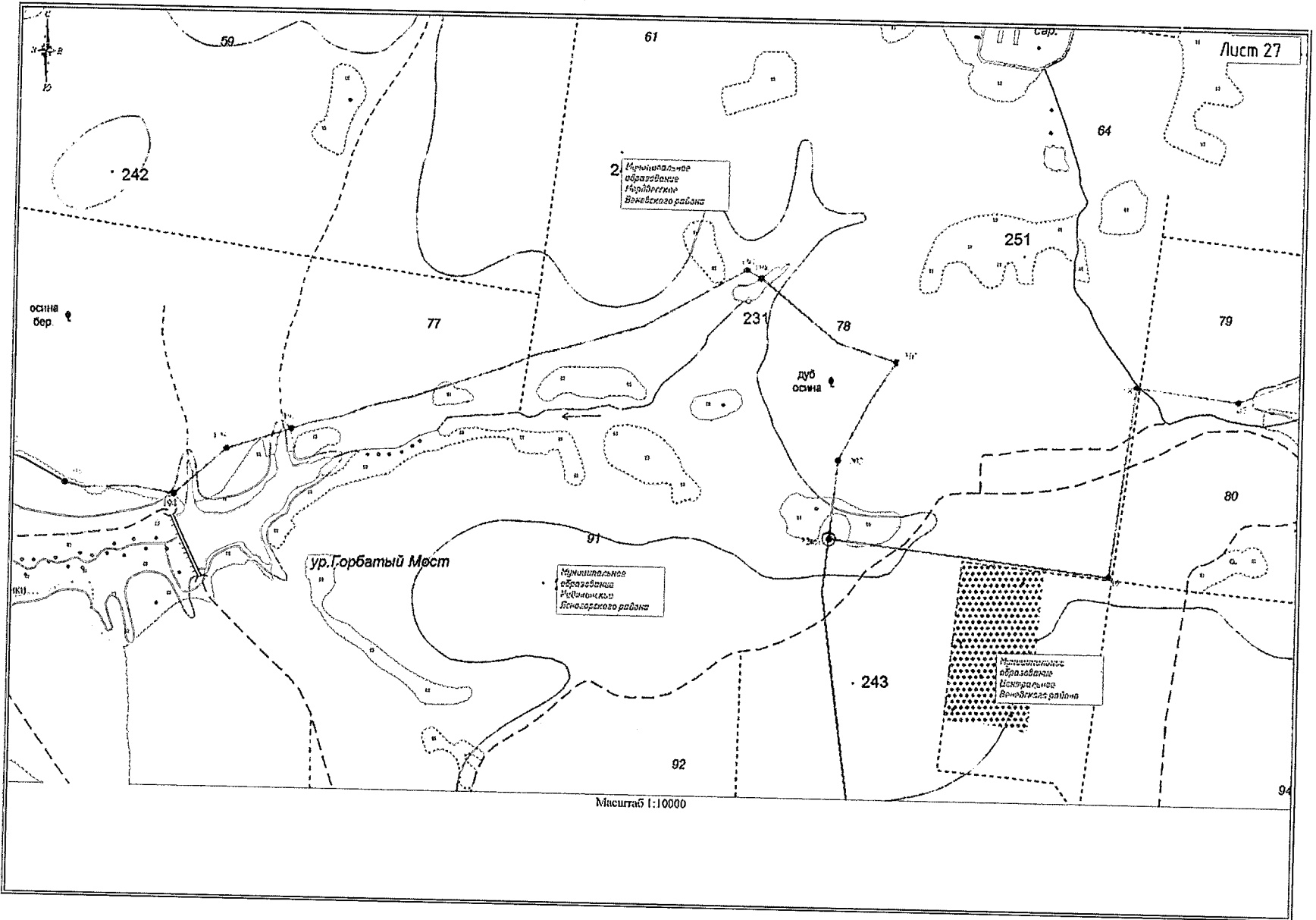


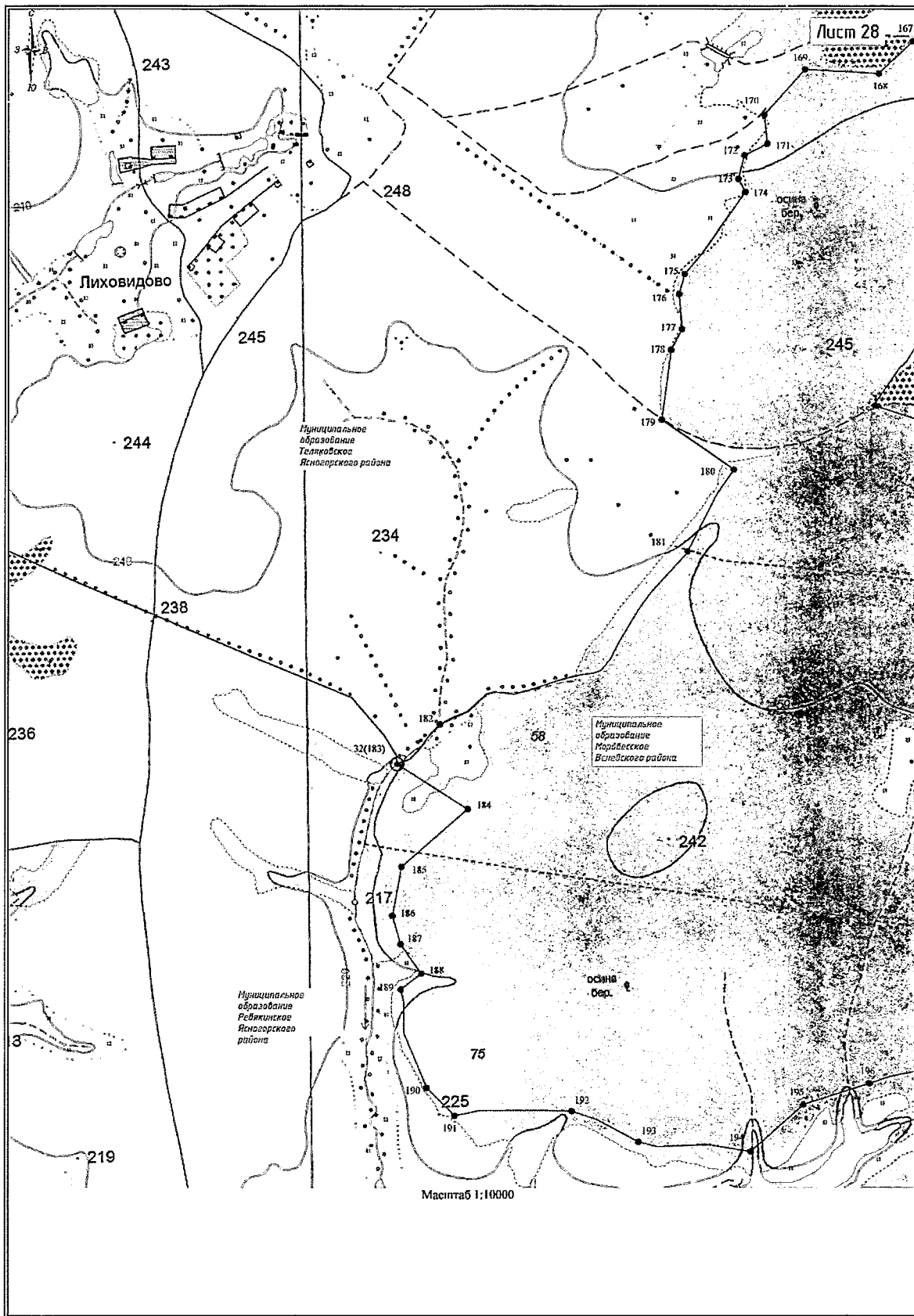


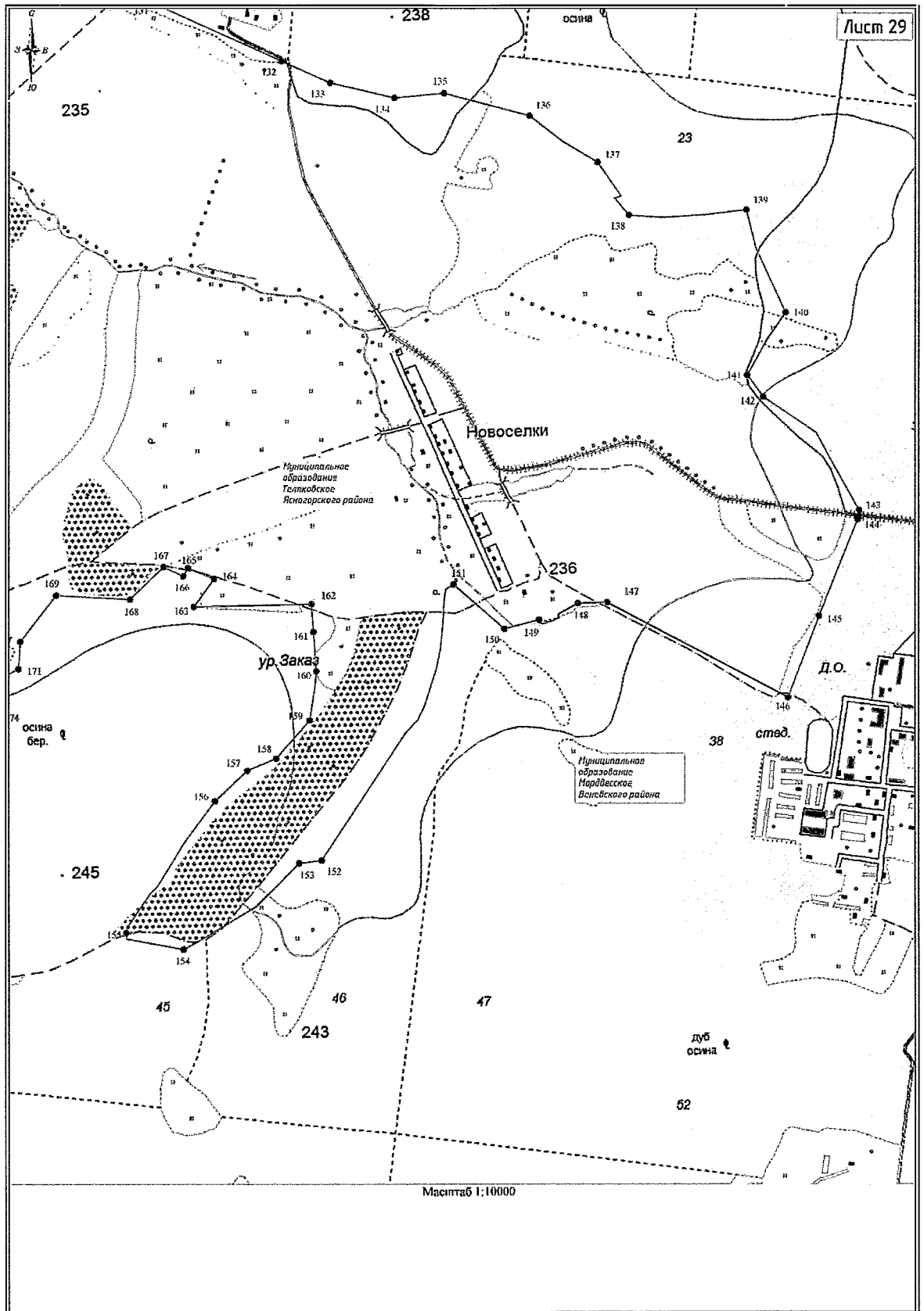


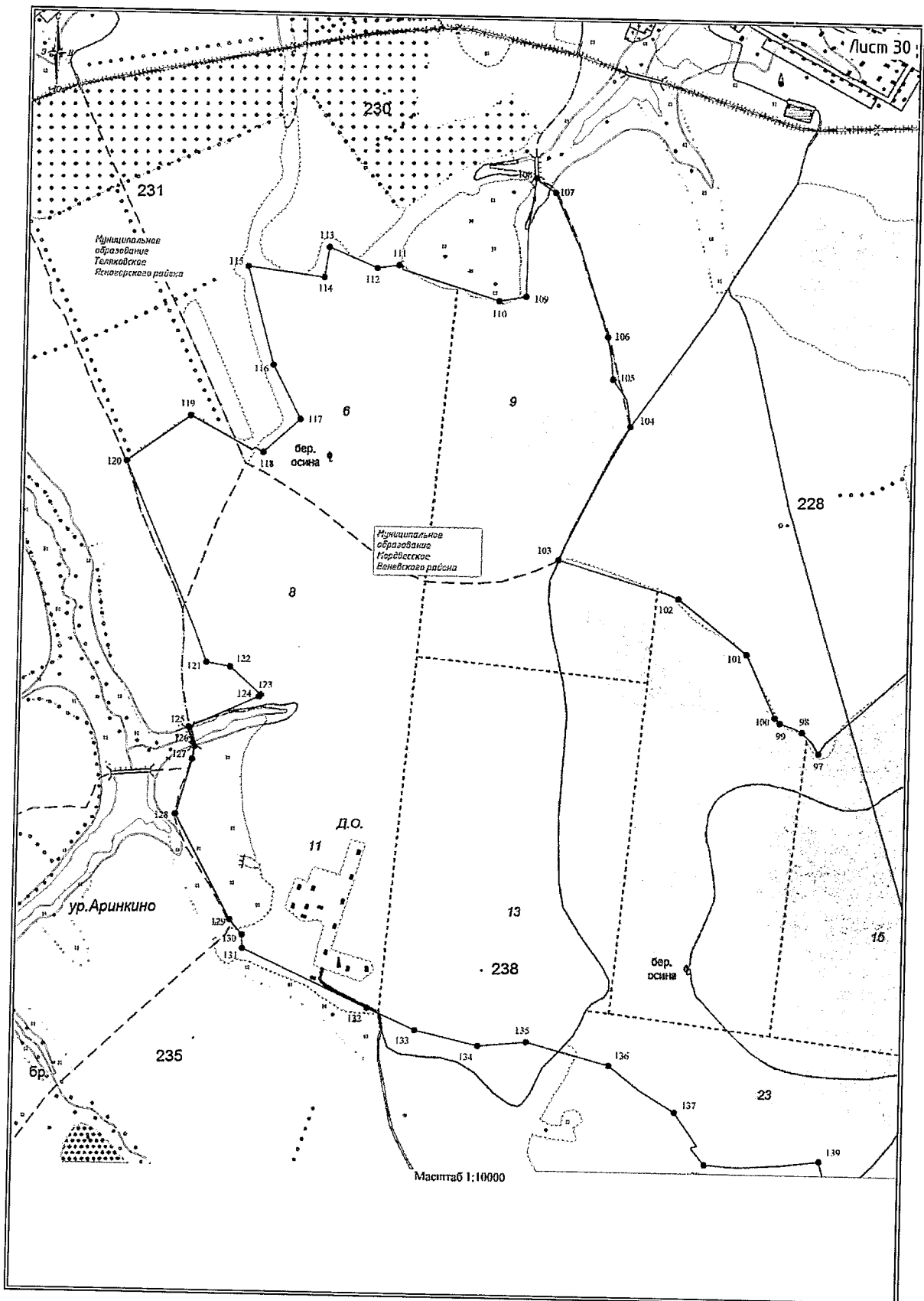


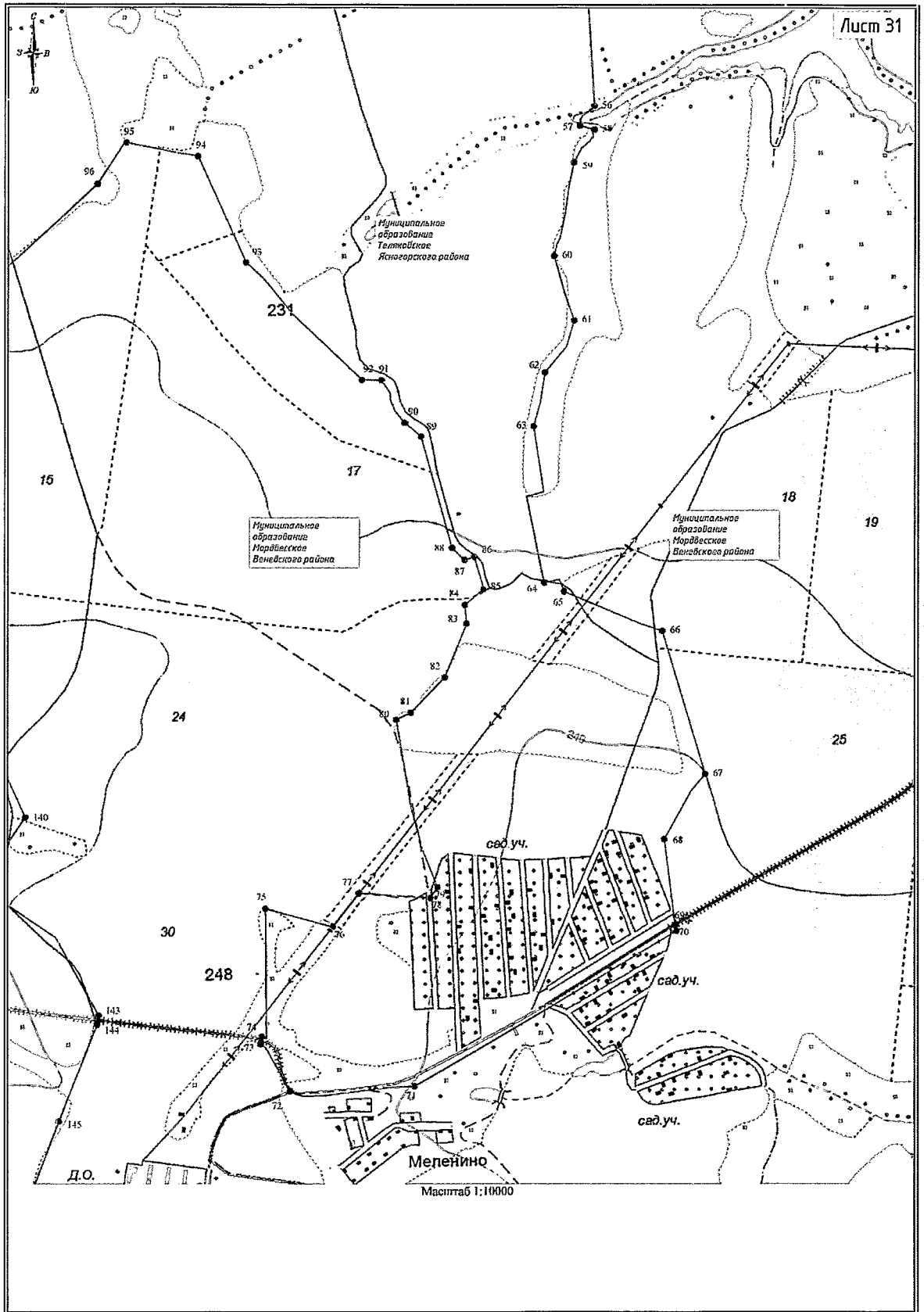


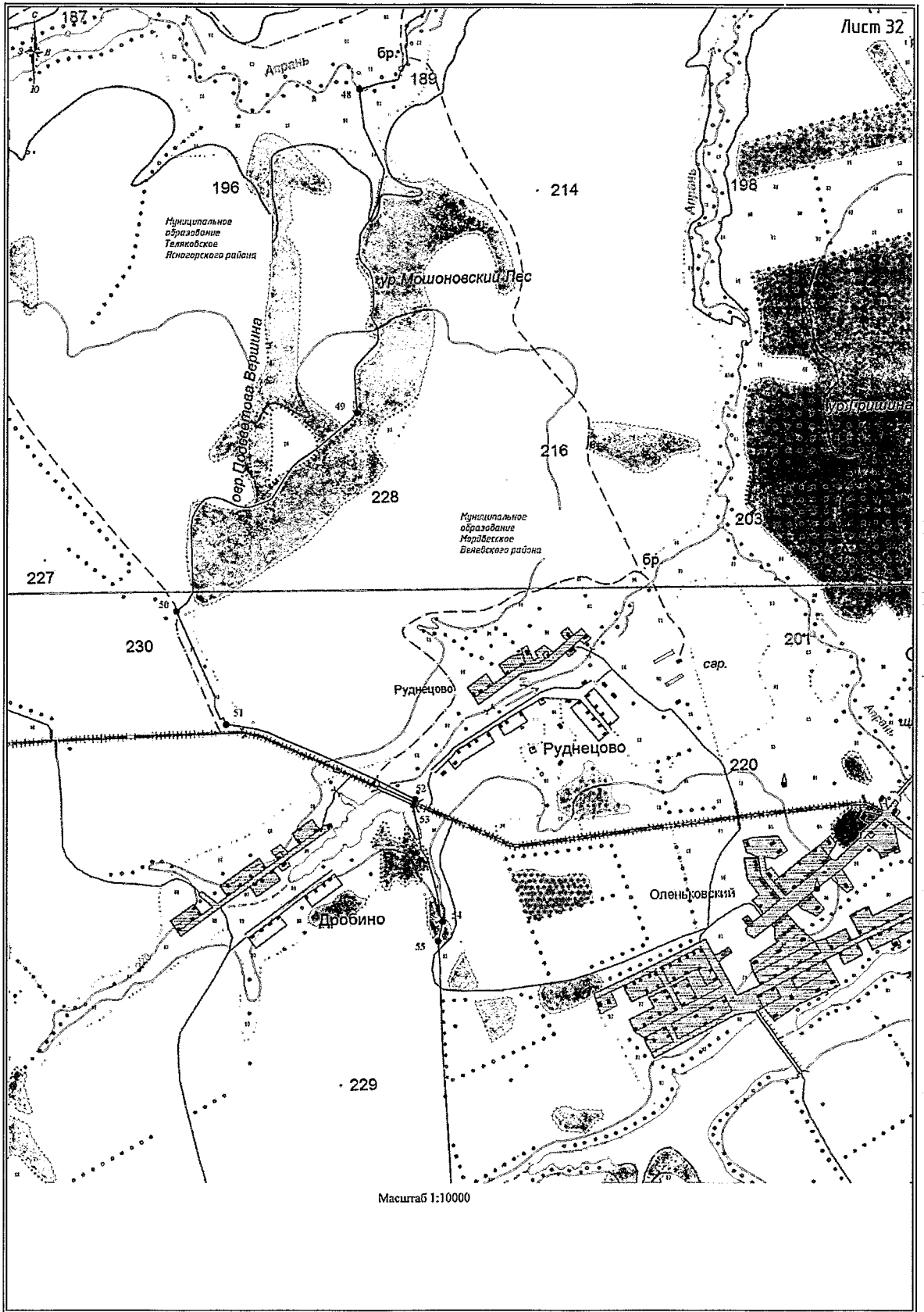


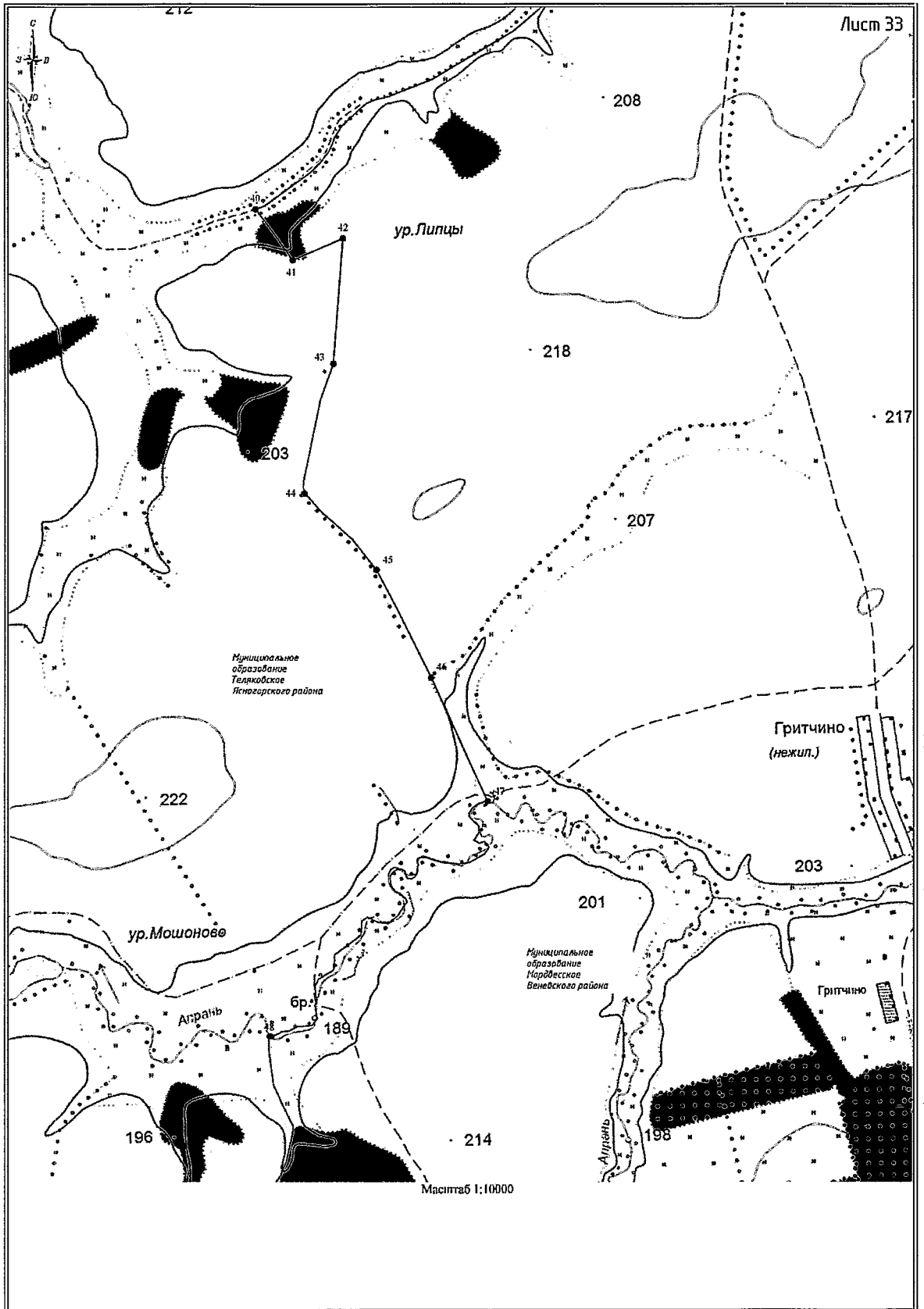


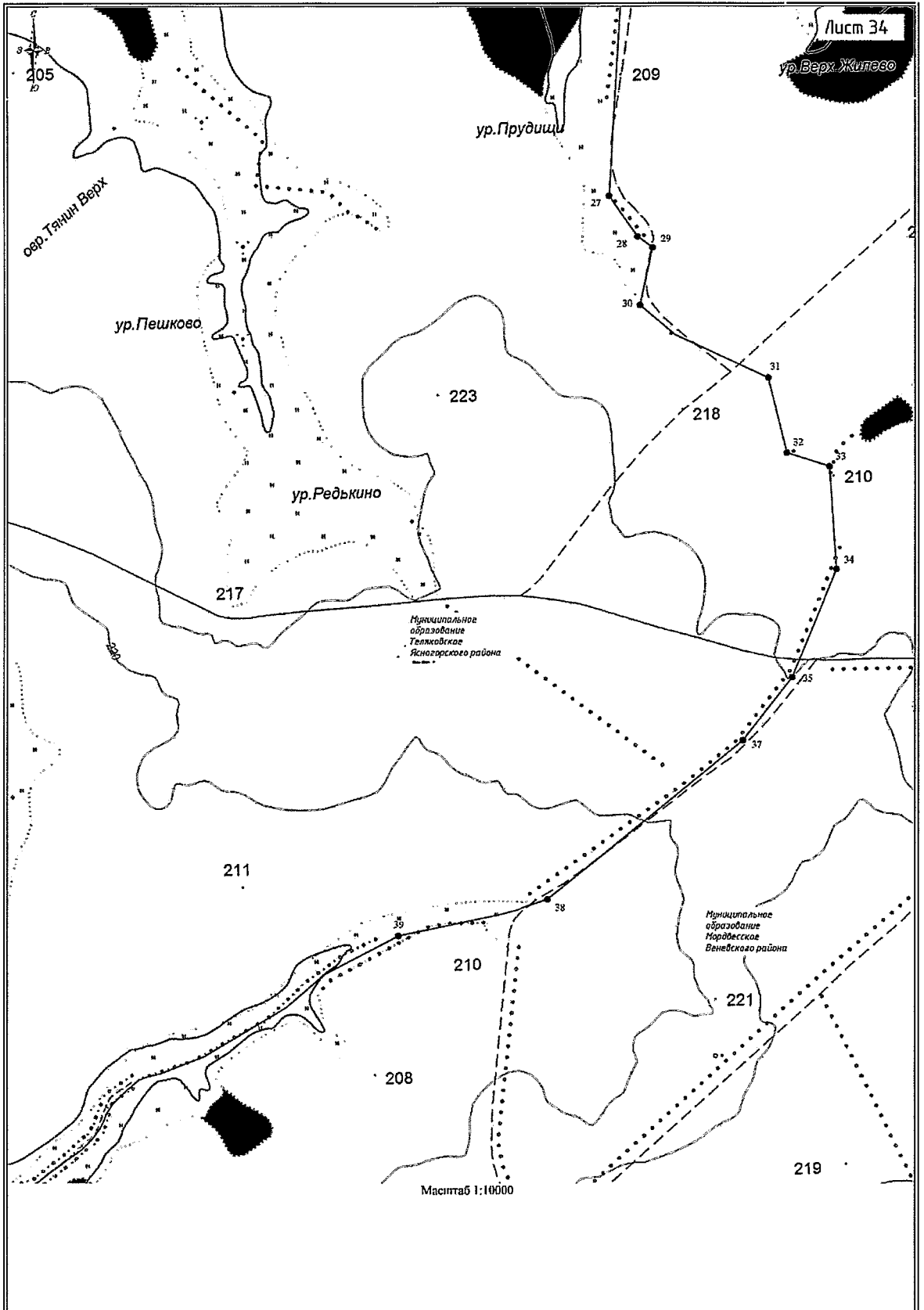


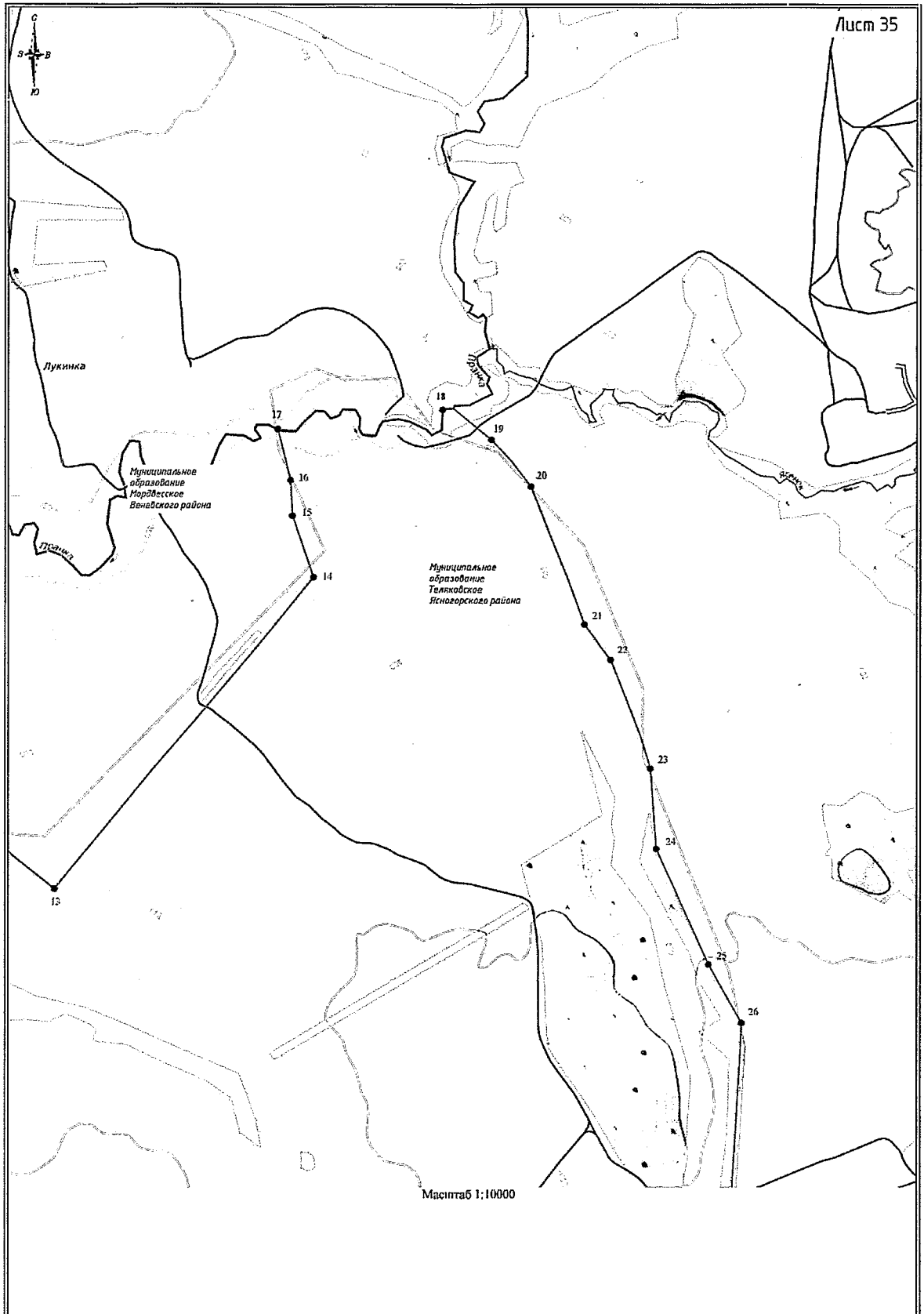


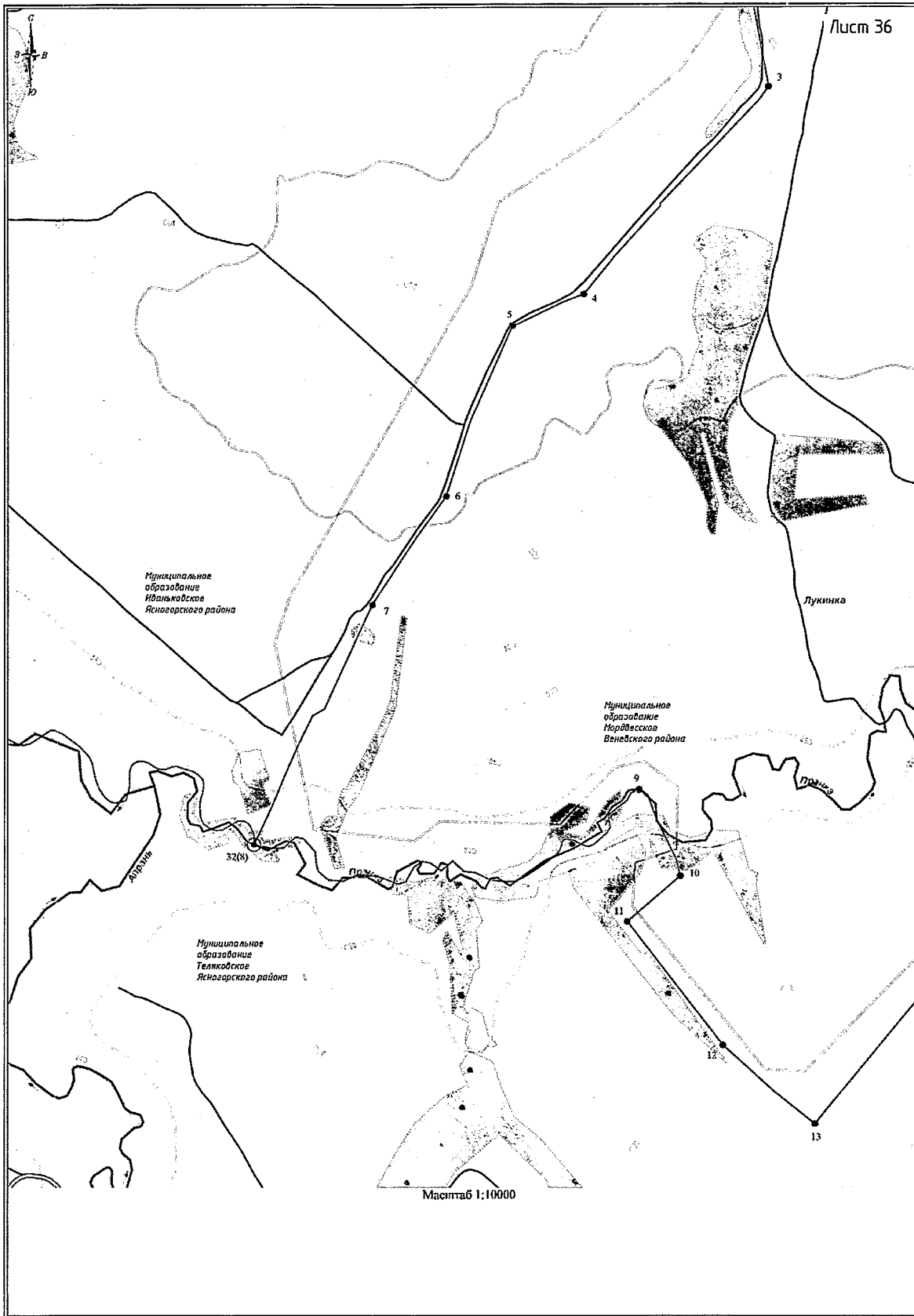


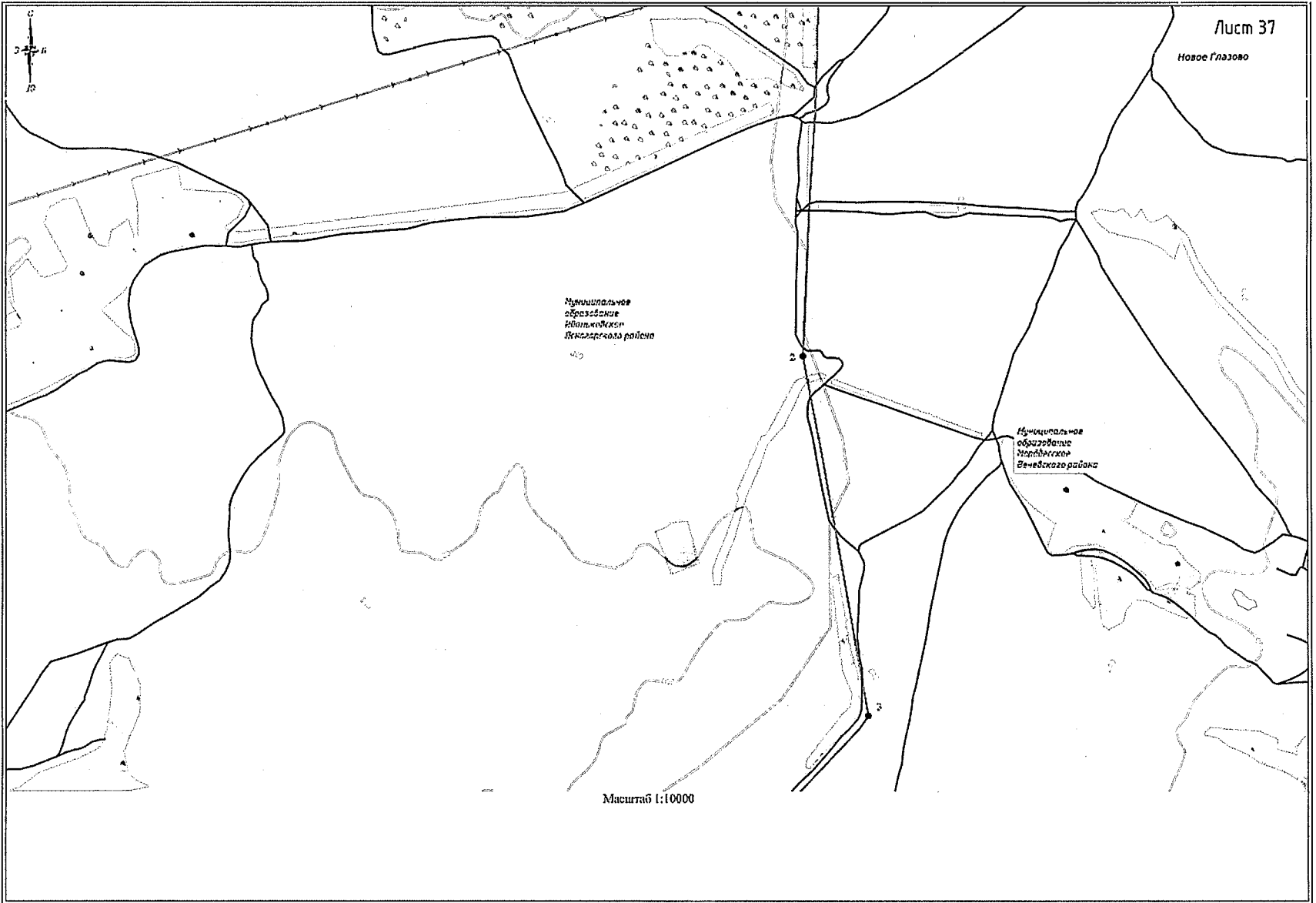












Приложение 9
к Закону Тульской области
«О внесении изменений в Закон Тульской области
«О переименовании муниципального образования
«Веневский район Тульской области»,
установлении границ, наделении статусом и
определении административных центров
муниципальных образований на территории
Веневского района Тульской области»

Приложение 9
к Закону Тульской области
«О переименовании муниципального образования
«Веневский район Тульской области»,
установлении границ, наделении статусом и
определении административных центров
муниципальных образований на территории
Веневского района Тульской области»

**Описание границы муниципального образования
Центральное Веневского района**

За начальную точку описания границы муниципального образования Центральное Веневского района принята узловая точка 32а, расположенная в 3,40 км восточнее деревни Синиченки Ясногорского района, в 2,00 км западнее деревни Киселевка Веневского района, в 3,50 км юго-западнее деревни Ильинка Веневского района и являющаяся точкой стыка границ муниципальных образований Ревякинское Ясногорского района, Мордвесское Веневского района и Центральное Веневского района.

**Прохождение границы с муниципальным образованием
Мордвесское Веневского района**

От узловой точки 32а (779576.05; 290416.75) линия границы идет в восточном направлении на протяжении 0,86 км до поворотной точки 49.

От точки 49 (779476.51; 291273.10) линия границы идет в северном направлении на протяжении 0,58 км по западной границе лесного квартала 80 земель лесного фонда до поворотной точки 48, расположенной на пересечении просек, разделяющих лесные кварталы 79, 80 земель лесного фонда.

От точки 48 (780052.50; 291347.28) линия границы идет в восточном направлении на протяжении 0,31 км до поворотной точки 47.

От точки 47 (780012.34; 291659.13) линия границы идет в северо-восточном направлении на протяжении 0,26 км до поворотной точки 46.

От точки 46 (780107.14; 291898.90) линия границы идет в северном направлении на протяжении 0,92 км по просеке, разделяющей лесные массивы, до поворотной точки 45, расположенной на пересечении просек лесных массивов.

От точки 45 (781017.42; 292025.97) линия границы идет в общем северо-восточном направлении на протяжении 1,10 км до поворотной точки 44.

От точки 44 (781572.71; 292645.07) линия границы идет в юго-восточном направлении на протяжении 0,53 км вдоль северной границы лесного массива до поворотной точки 43.

От точки 43 (781133.68; 292857.14) линия границы идет в северо-восточном направлении на протяжении 0,25 км до поворотной точки 42.

От точки 42 (781318.66; 293013.20) линия границы идет ломаной линией в восточном направлении на протяжении 1,01 км вдоль северной границы лесного массива до поворотной точки 41, расположенной на просеке, разделяющей лесные кварталы 55, 89 земель лесного фонда.

От точки 41 (781163.36; 293973.87) линия границы идет в южном направлении на протяжении 0,49 км по западной стороне лесного квартала 70 земель лесного фонда до поворотной точки 40, расположенной на пересечении просек лесных кварталов 70, 72 земель лесного фонда.

От точки 40 (780672.93; 293908.34) линия границы идет в восточном направлении на протяжении 0,99 км по просеке, разделяющей лесные кварталы 70, 72, 71 земель лесного фонда, до поворотной точки 39, расположенной на пересечении просек лесных кварталов 71, 74 земель лесного фонда.

От точки 39 (780525.15; 294883.46) линия границы идет в южном направлении на протяжении 0,40 км по просеке, разделяющей лесные массивы, до поворотной точки 38, расположенной на просеке, разделяющей лесные массивы.

От точки 38 (780125.33; 294821.21) линия границы идет в юго-восточном направлении на протяжении 0,12 км до поворотной точки 37, расположенной на западном краю просеки, разделяющей лесные кварталы 74, 85 земель лесного фонда.

От точки 37 (780044.59; 294908.30) линия границы идет в восточном направлении на протяжении 0,59 км по просеке лесных кварталов 74, 85 земель лесного фонда до поворотной точки 36, расположенной на восточном краю просеки, разделяющей лесные кварталы 74, 85 земель лесного фонда.

От точки 36 (779948.43; 295493.37) линия границы идет в юго-восточном направлении, пересекая реку Лесная Веркуша, на протяжении 0,85 км до поворотной точки 35.

От точки 35 (779325.70; 295960.64) линия границы идет в северо-восточном направлении на протяжении 0,19 км до поворотной точки 34, расположенной на повороте русла безымянного ручья.

От точки 34 (779372.47; 296145.61) линия границы идет в юго-восточном направлении преимущественно по руслу безымянного ручья, вниз по течению, на протяжении 0,70 км до поворотной точки 33, расположенной в русле безымянного ручья.

От точки 33 (778793.01; 296497.00) линия границы идет в северо-восточном направлении на протяжении 0,32 км до поворотной точки 32, расположенной на западной границе лесного квартала 126 (урочище Солнцево Южное) земель лесного фонда.

От точки 32 (779029.06; 296709.87) линия границы идет в юго-восточном, северо-восточном и северо-западном направлениях, огибая лесной квартал 126 (урочище Солнцево Южное) земель лесного фонда, на протяжении 1,13 км до поворотной точки 31.

От точки 31 (779162.96; 297092.20) линия границы идет преимущественно в восточном направлении на протяжении 1,27 км по тальвегу оврага и по руслу безымянного ручья, вниз по течению, до поворотной точки 30, расположенной в месте слияния двух безымянных ручьев.

От точки 30 (778957.59; 298167.74) линия границы идет в северо-восточном направлении, меняя направление на восточное, на протяжении 0,26 км до поворотной точки 29, расположенной в полосе отвода магистральной дороги М-4 «Дон».

От точки 29 (779037.52; 298409.48) линия границы идет в северо-восточном направлении на протяжении 1,71 км по южной границе лесного массива до поворотной точки 28, расположенной на полевой дороге.

От точки 28 (779330.95; 299248.95) линия границы идет в юго-восточном направлении по полевой дороге на протяжении 0,37 км до поворотной точки 27, расположенной на западной стороне плотины пруда в Веневском районе.

От точки 27 (779189.58; 299589.07) линия границы идет в юго-восточном направлении на протяжении 0,73 км до поворотной точки 26, расположенной в месте впадения безымянного ручья в реку Алитовка.

От точки 26 (778688.24; 299977.24) линия границы идет в северо-восточном направлении на протяжении 0,61 км по руслу реки Алитовка, вверх против течения, до поворотной точки 25, расположенной в русле реки Алитовка.

От точки 25 (779084.52; 300415.11) линия границы идет в юго-восточном направлении на протяжении 0,94 км до поворотной точки 24, расположенной на пересечении полевой дороги и лесополосы.

От точки 24 (778523.88; 300933.62) линия границы идет в северо-восточном направлении вдоль северной стороны лесополосы на протяжении 0,43 км до поворотной точки 23, расположенной у восточного края лесополосы в Веневском районе.

От точки 23 (778739.11; 301300.11) линия границы идет в юго-восточном направлении вдоль грунтовой дороги, огибающей южную окраину деревни Горшково Веневского района, на протяжении 0,16 км до поворотной точки 22.

От точки 22 (778722.65; 301458.59) линия границы идет в юго-восточном направлении по южной окраине деревни Горшково Веневского района на протяжении 0,01 км до поворотной точки 21.

От точки 21 (778721.79; 301461.53) линия границы идет в южном направлении вдоль западной стороны полосы отвода железной дороги Ожерелье – Елец на протяжении 0,89 км до поворотной точки 20, расположенной на пересечении западной стороны полосы отвода железной дороги Ожерелье – Елец с руслом реки Низовка.

От точки 20 (777835.07; 301422.01) линия границы идет в юго-восточном и восточном направлениях преимущественно по руслу реки Низовка, вниз по течению, на протяжении 3,86 км до поворотной точки 19, расположенной на пересечении тальвега оврага с рекой Низовка.

От точки 19 (776564.10; 304451.60) линия границы идет в северо-западном направлении на протяжении 0,61 км до поворотной точки 18.

От точки 18 (776946.62; 304281.78) линия границы идет в северо-западном направлении на протяжении 0,12 км по восточной границе лесного квартала 108 земель лесного фонда до поворотной точки 17.

От точки 17 (777065.94; 304256.51) линия границы идет в западном направлении на протяжении 0,08 км до поворотной точки 16.

От точки 16 (777075.52; 304173.03) линия границы идет в северном направлении на протяжении 1,98 км по прямой до поворотной точки 15.

От точки 15 (779049.09; 304294.29) линия граница идет в восточном направлении на протяжении 0,95 км до поворотной точки 14, расположенной на просеке, разделяющей лесные кварталы 99, 101 земель лесного фонда.

От точки 14 (779005.43; 305239.30) линия границы идет в северо-восточном направлении на протяжении 0,13 км до поворотной точки 13.

От точки 13 (779112.14; 305306.38) линия границы идет в восточном направлении по прямой на протяжении 0,21 км, пересекая полевую дорогу и канаву, до поворотной точки 12, расположенной на северной границе квартала 109 земель лесного фонда.

От точки 12 (779123.87; 305508.79) линия границы идет в восточном направлении по прямой на протяжении 0,37 км по северной границе лесного массива до поворотной точки 11.

От точки 11 (779052.58; 305870.75) линия границы идет в южном направлении на протяжении 0,84 км до поворотной точки 10.

От точки 10 (778210.34; 305814.15) линия границы идет в восточном направлении по прямой на протяжении 0,30 км до поворотной точки 9.

От точки 9 (778162.70; 306113.67) линия границы идет в северо-восточном направлении по прямой на протяжении 0,11 км по южной границе лесного массива до поворотной точки 8.

От точки 8 (778222.26; 306202.80) линия границы идет в юго-восточном направлении на протяжении 0,08 км по западной границе лесного массива до поворотной точки 7.

От точки 7 (778166.63; 306259.59) линия границы идет в южном направлении на протяжении 0,69 км по западной границе лесного массива до поворотной точки 6.

От точки 6 (777487.97; 306293.21) линия границы идет в юго-западном направлении на протяжении 0,15 км по западной границе лесного массива до поворотной точки 5, расположенной на западной границе лесного квартала 118 земель лесного фонда.

От точки 5 (777390.38; 306174.68) линия границы идет в юго-западном направлении на протяжении 0,18 км по западной границе лесного квартала 118 земель лесного фонда до поворотной точки 4, расположенной на южной границе лесного массива.

От точки 4 (777223.81; 306120.48) линия границы идет в восточном направлении на протяжении 0,16 км по полевой дороге до поворотной точки 3.

От точки 3 (777232.33; 306279.95) линия границы идет в юго-восточном направлении по прямой на протяжении 0,01 км до поворотной точки 2, расположенной на полевой дороге у деревни Борозденки Веневского района.

От точки 2 (777229.64; 306289.04) линия границы идет в южном направлении на протяжении 1,10 км до поворотной точки 1, расположенной на технологической оси моста через реку Низовка на восточной окраине деревни Борозденки Веневского района.

От точки 1 (776191.95; 306306.27) линия границы идет в общем юго-восточном направлении по руслу реки Осетр, вниз по течению, на протяжении 23,24 км до узловой точки 2(34), расположенной в русле реки Осетр, в 0,20 км к северу от северо-восточной окраины деревни Причаль Веневского района, в 3,50 км юго-восточнее деревни Соколовка Веневского района, в 0,15 км к северо-востоку от места слияния безымянного ручья, протекающего по урочищу Причальские Выселки в Веневском районе, с рекой Осетр и являющейся точкой стыка границ муниципальных образований Мордвесское Веневского района, Центральное Веневского района и Московской области.

Прохождение границы с Московской областью

От узловой точки 2(34) (772236.96; 315410.99) линия границы идет в основном в юго-восточном направлении по руслу реки Осетр, руслам безымянных ручьев, руслу реки Полосня и лесополосам в Веневском районе на протяжении 28,30 км до узловой точки 1, расположенной примерно в 2,50 км западнее деревни Теплое Веневского района, в 2,20 км северо-западнее деревни Подхожие Выселки Новомосковского района и являющейся точкой стыка границ муниципальных образований Центральное Веневского района, город Новомосковск и Московской области.

Прохождение границы с муниципальным образованием город Новомосковск

От узловой точки 1 (755328.18; 321829.37) линия границы идет в южном направлении вдоль лесополосы в Веневском районе на протяжении 2,91 км до поворотной точки 67, расположенной на полевой дороге в Новомосковском районе, в 0,58 км севернее безымянной балки в Веневском районе.

От точки 67 (752535.79; 321761.47) линия границы идет в южном направлении на протяжении 0,84 км до поворотной точки 66, расположенной на пересечении грунтовых дорог.

От точки 66 (751701.84; 321756.12) линия границы идет в юго-западном направлении на протяжении 1,29 км до поворотной точки 65, расположенной в начале безымянной балки в Новомосковском районе.

От точки 65 (751447.06; 320534.00) линия границы идет в юго-западном направлении на протяжении 0,11 км до поворотной точки 64.

От точки 64 (751426.65; 320432.81) линия границы идет в западном направлении на протяжении 0,19 км по безымянной балке до поворотной точки 63, расположенной на южной стороне безымянной балки в Веневском районе.

От точки 63 (751427.93; 320243.09) линия границы идет в юго-западном направлении на протяжении 1,13 км до поворотной точки 62.

От точки 62 (750545.50; 319547.83) линия границы идет в южном направлении на протяжении 0,49 км до поворотной точки 61, расположенной на пересечении грунтовой и полевой дорог.

От точки 61 (750072.47; 319465.78) линия границы идет в юго-западном направлении на протяжении 0,41 км до поворотной точки 60, расположенной на грунтовой дороге.

От точки 60 (749651.86; 319378.34) линия границы идет в юго-западном направлении вдоль безымянной балки на протяжении 0,99 км до поворотной точки 59, расположенной на пересечении полевых дорог в Новомосковском районе.

От точки 59 (748955.11; 318761.09) линия границы идет в общем западном направлении по полевой дороге на протяжении 1,01 км до поворотной точки 58, расположенной на восточной стороне лесного квартала 129 земель лесного фонда, на пересечении полевых дорог.

От точки 58 (748903.51; 317865.81) линия границы идет в юго-восточном направлении на протяжении 0,40 км по полевой дороге до поворотной точки 57.

От точки 57 (748668.59; 318034.72) линия границы идет в юго-западном направлении на протяжении 0,61 км по южной стороне лесного квартала 129 земель лесного фонда до поворотной точки 56.

От точки 56 (748344.38; 317546.58) линия границы идет в северо-западном направлении по южной стороне лесного квартала 129 земель лесного фонда на протяжении 0,11 км до поворотной точки 55.

От точки 55 (748395.83; 317440.38) линия границы идет в юго-западном направлении на протяжении 1,30 км до поворотной точки 54, расположенной на восточной стороне полосы отвода автодороги Калуга – Тула – Михайлов – Рязань.

От точки 54 (747566.34; 316415.58) линия границы идет в юго-западном направлении по прямой на протяжении 0,05 км до поворотной точки 53, расположенной на западной стороне полосы отвода автодороги Калуга – Тула – Михайлов – Рязань.

От точки 53 (747550.91; 316364.46) линия границы идет в северо-западном направлении по западной стороне полосы отвода автодороги Калуга – Тула – Михайлов – Рязань на протяжении 0,38 км до поворотной точки 52, расположенной на западной стороне полосы отвода автодороги Калуга – Тула – Михайлов – Рязань.

От точки 52 (747879.73; 316159.90) линия границы идет в юго-западном направлении на протяжении 0,63 км до поворотной точки 51.

От точки 51 (747748.56; 315600.45) линия границы идет в южном направлении на протяжении 0,61 км до поворотной точки 50.

От точки 50 (747156.18; 315569.42) линия границы идет в западном направлении на протяжении 0,06 км до поворотной точки 49, расположенной в 0,08 км северо-восточнее лесополосы в Новомосковском районе.

От точки 49 (747121.10; 315527.16) линия границы идет в юго-западном направлении на протяжении 0,26 км до поворотной точки 48, расположенной в 0,05 км на северной стороне лесополосы в Новомосковском районе.

От точки 48 (747012.08; 315286.01) линия границы идет в юго-западном направлении по северной стороне безымянной балки в Новомосковском районе на протяжении 0,36 км до поворотной точки 47.

От точки 47 (746903.53; 314997.67) линия границы идет в юго-западном направлении на протяжении 0,06 км до поворотной точки 46.

От точки 46 (746864.11; 314980.47) линия границы идет в западном направлении вдоль лесополосы на протяжении 0,74 км до поворотной точки 45.

От точки 45 (746956.13; 314247.44) линия границы идет по прямой в северо-западном направлении вдоль лесополосы на протяжении 3,60 км до поворотной точки 44, расположенной на грунтовой дороге в Веневском районе.

От точки 44 (750438.32; 313175.44) линия границы идет по прямой в северо-западном направлении на протяжении 0,68 км до поворотной точки 43, расположенной на оси автодороги Новомосковск – Венев.

От точки 43 (751082.47; 312968.64) линия границы идет по прямой в северо-западном направлении на протяжении 0,99 км, пересекая безымянную балку, до поворотной точки 42, расположенной на северной стороне безымянной балки в Веневском районе.

От точки 42 (752028.64; 312663.85) линия границы идет в западном направлении на протяжении 1,58 км до поворотной точки 41.

От точки 41 (752174.75; 311119.61) линия границы идет в юго-западном направлении по прямой на протяжении 3,12 км до поворотной точки 40, расположенной на пересечении лесополос Веневского и Новомосковского районов.

От точки 40 (749275.24; 309936.16) линия границы идет в западном направлении по прямой на протяжении 0,06 км до поворотной точки 39, расположенной на оси автодороги поселок Коммунаров Новомосковского района – село Гати Веневского района.

От точки 39 (749283.88; 309880.88) линия границы идет в западном направлении по прямой на протяжении 0,02 км до поворотной точки 38, расположенной на западной стороне автодороги поселок Коммунаров Новомосковского района – село Гати Веневского района.

От точки 38 (749285.89; 309863.81) линия границы идет в южном направлении по прямой на протяжении 0,57 км до поворотной точки 37, расположенной в 0,04 км южнее полевой дороги в Веневском районе.

От точки 37 (748722.25; 309824.29) линия границы проходит по прямой в юго-западном направлении на протяжении 0,45 км до поворотной точки 44(36), расположенной в суходольной лощине на южной стороне лесополосы в

Веневском районе, в 2,20 км к югу от деревни Княжево Веневского района, в 0,85 км северо-восточнее автодороги поселок Коммунаров – поселок Правда Новомосковского района, в 3,00 км северо-восточнее деревни Новая Деревня Новомосковского района.

От точки 44(36) (748583.75; 309393.98) линия границы идет в северо-западном направлении по южной стороне лесополосы в Веневском районе на расстоянии 3,09 км до поворотной точки 35, расположенной в русле безымянного ручья.

От точки 35 (749813.09; 306531.99) линия границы идет в северном направлении на протяжении 1,19 км по руслу безымянного ручья, вниз по течению, до места слияния с другим безымянным ручьем, далее в общем западном направлении, вверх против течения, по руслу безымянного ручья на протяжении 3,12 км до поворотной точки 34, расположенной в русле безымянного ручья в Новомосковском районе.

От точки 34 (750885.86; 303778.33) линия границы идет в северо-западном направлении по прямой на протяжении 0,70 км до поворотной точки 33, расположенной в 0,15 км южнее разъезда в Веневском районе, в полосе отвода железной дороги Ожерелье – Елец.

От точки 33 (751258.27; 303190.61) линия границы идет в западном направлении на протяжении 0,09 км до поворотной точки 1(31а), расположенной на оси железной дороги Ожерелье – Елец, южнее разъезда Ольховка в Веневском районе, в 1,90 км юго-западнее села Медведки Веневского района, в 3,00 км юго-восточнее деревни Теплое Веневского района, в 0,60 км северо-западнее деревни Михайловка Новомосковского района.

От точки 1(31а) (751261.43; 303090.65) линия границы идет в западном направлении на протяжении 0,10 км до узловой точки 1(31), расположенной на юго-западном углу лесополосы у разъезда Ольховка в Веневском районе, в 1,70 км юго-восточнее села Медведки Веневского района, в 2,60 км северо-восточнее села Городенец Веневского района, в 0,60 км северо-западнее деревни Михайловка Новомосковского района и являющейся точкой стыка границ муниципальных образований Центральное Веневского района, Грицовское Веневского района и город Новомосковск.

Прохождение границы с муниципальным образованием Грицовское Веневского района

От узловой точки 1(31) (751262.92; 302996.53) линия границы идет в северном направлении по западной стороне лесополосы вдоль полосы отвода

железнодорожной Ожерелье – Елец на протяжении 0,29 км до поворотной точки 1, расположенной на западном краю лесополосы.

От точки 1 (751552.15; 302990.71) линия границы идет в юго-западном направлении по южной стороне лесополосы на протяжении 1,34 км до поворотной точки 2.

От точки 2 (750971.16; 301780.98) линия границы идет в южном направлении на протяжении 1,05 км до поворотной точки 3.

От точки 3 (749934.31; 301636.77) линия границы идет в юго-западном направлении на протяжении 1,25 км до поворотной точки 4.

От точки 4 (749144.86; 300680.12) линия границы идет в юго-западном направлении по южной стороне лесополосы на протяжении 1,47 км до поворотной точки 5, расположенной на западном краю лесополосы.

От точки 5 (748424.86; 299415.32) линия границы идет в западном направлении по полевой дороге на протяжении 0,08 км до поворотной точки 6, расположенной на грунтовой дороге.

От точки 6 (748424.01; 299338.59) линия границы идет в юго-западном направлении по полевой дороге на протяжении 1,69 км до поворотной точки 7, расположенной на восточном краю лесополосы.

От точки 7 (747636.26; 297849.26) линия границы идет в юго-западном направлении на протяжении 0,58 км до поворотной точки 8.

От точки 8 (747358.59; 297338.34) линия границы идет в юго-восточном направлении вдоль русла реки Шатец, затем пересекает реку Шатец в западном направлении и идет в северо-западном направлении на протяжении 2,99 км до поворотной точки 9, расположенной в месте впадения в реку Шатец безымянного ручья.

От точки 9 (747449.85; 297074.12) линия границы идет в западном направлении на протяжении 0,77 км до поворотной точки 10, расположенной на восточном краю лесополосы.

От точки 10 (747373.49; 296342.77) линия границы идет в северо-западном направлении по северной границе лесополосы на протяжении 1,56 км до поворотной точки 11, расположенной на западном краю лесополосы.

От точки 11 (747596.80; 294825.43) линия границы идет в северо-восточном направлении на протяжении 0,19 км по прямой до поворотной точки 12.

От точки 12 (747747.70; 294935.34) линия границы идет в северо-западном направлении по северной стороне лесополосы на протяжении 1,10 км до поворотной точки 13, расположенной на просеке, разделяющей лесные кварталы 44, 47 земель лесного фонда.

От точки 13 (748280.53; 293974.33) линия границы идет в северо-западном направлении по просеке, разделяющей лесные кварталы 44, 47 земель лесного фонда, на протяжении 0,69 км до поворотной точки 15, расположенной на пересечении просек лесных кварталов 44, 47 земель лесного фонда.

От точки 15 (748631.94; 293381.45) линия границы идет в северо-восточном направлении по просеке, разделяющей лесные кварталы 47, 50, 54, 57, 62, 61, 65, 79, 78, 94, 107 земель лесного фонда, на протяжении 4,75 км до поворотной точки 16, расположенной на восточной стороне просеки лесных кварталов 107, 113 земель лесного фонда.

От точки 16 (752743.69; 295755.54) линия границы идет в северо-западном направлении по лесным кварталам 107, 113, 112, 111, 104 земель лесного фонда на протяжении 1,60 км до поворотной точки 17.

От точки 17 (753558.01; 294372.97) линия границы идет в юго-западном направлении по лесным кварталам 90, 104 земель лесного фонда на протяжении 1,44 км до поворотной точки 18.

От точки 18 (752837.78; 293217.26) линия границы идет в северо-западном направлении по просеке, разделяющей лесные кварталы 73, 87, 86 земель лесного фонда, на протяжении 2,42 км до поворотной точки 19.

От точки 19 (754958.04; 292053.78) линия границы идет в юго-западном направлении по южной границе лесного квартала 69 земель лесного фонда на протяжении 0,68 км до поворотной точки 20.

От точки 20 (754636.40; 291455.46) линия границы идет в северо-западном направлении по западной границе лесного квартала 69 земель лесного фонда на протяжении 0,28 км до поворотной точки 21.

От точки 21 (754907.93; 291378.49) линия границы идет в западном направлении по южной границе лесного массива на протяжении 0,67 км до поворотной точки 22, расположенной на западной границе лесного массива.

От точки 22 (754874.92; 290712.46) линия границы идет в северо-западном направлении на протяжении 0,47 км до поворотной точки 23.

От точки 23 (755121.33; 290306.96) линия границы идет в северо-западном направлении на протяжении 0,35 км до поворотной точки 24.

От точки 24 (755289.44; 290001.63) линия границы идет в северо-западном направлении по северо-восточной границе лесополосы на протяжении 0,40 км до узловой точки 33(128), расположенной на южной границе лесного квартала 207 земель лесного фонда, в 2,60 км северо-западнее деревни Дьяково Веневского района, в 4,40 км юго-западнее деревни Бобровка Веневского района, в 10,70 км восточнее деревни Журавка Ленинского района и являющейся точкой стыка границ муниципальных образований Грицовское Веневского района, Центральное Веневского района и город Тула.

Прохождение границы с муниципальным образованием город Тула

От узловой точки 33(128) (755488.92; 289652.47) линия границы идет в северо-восточном направлении на протяжении 0,51 км по грунтовой дороге, разделяющей лесные кварталы 207, 264 земель лесного фонда, до поворотной точки 127, расположенной в 0,33 км северо-восточнее просеки, разделяющей лесные кварталы 264, 207 земель лесного фонда, и в 0,40 км южнее просеки, разделяющей лесные кварталы 258, 264 земель лесного фонда.

От точки 127 (755952.33; 289866.59) линия границы идет в северо-западном направлении на протяжении 1,08 км вдоль восточной границы лесных кварталов 258, 264 земель лесного фонда до поворотной точки 126, расположенной в 0,06 км севернее просеки, разделяющей лесные кварталы 252, 258 земель лесного фонда.

От точки 126 (757018.34; 289678.25) линия границы идет в северо-западном направлении на протяжении 0,88 км вдоль восточной границы лесного квартала 252 земель лесного фонда и западной стороны пахотного массива в Веневском районе до поворотной точки 125, расположенной в 0,25 км западнее пересечения полевых дорог в Веневском районе.

От точки 125 (757793.57; 289261.17) линия границы идет в северо-западном направлении на протяжении 0,46 км вдоль северной границы лесного квартала 252 земель лесного фонда до поворотной точки 124, расположенной в 0,15 км северо-восточнее просеки, разделяющей лесной массив.

От точки 124 (757893.27; 288808.91) линия границы идет в юго-западном направлении на протяжении 0,43 км вдоль северной границы лесного квартала

252 земель лесного фонда до поворотной точки 123, расположенной в 0,35 км юго-западнее края просеки, разделяющей лесной массив, в 0,21 км южнее пересечения полевых дорог в Веневском районе.

От точки 123 (757743.53; 288401.96) линия границы идет в юго-западном направлении на протяжении 0,26 км вдоль просеки, разделяющей лесной массив, до поворотной точки 122, расположенной в 0,35 км северо-восточнее края просеки, разделяющей лесной массив.

От точки 122 (757562.97; 288214.69) линия границы идет в юго-западном направлении на протяжении 0,54 км вдоль просеки, разделяющей лесной массив, до поворотной точки 121, расположенной в 0,22 км юго-западнее края просеки.

От точки 121 (757386.96; 287701.71) линия границы идет в юго-западном направлении на протяжении 0,49 км вдоль северной границы лесного массива до поворотной точки 120.

От точки 120 (757171.39; 287263.05) линия границы идет в юго-западном направлении на протяжении 0,89 км вдоль северной границы лесного квартала 255 земель лесного фонда до поворотной точки 119, расположенной в 0,25 км юго-западнее просеки в лесном квартале 255 земель лесного фонда.

От точки 119 (756869.78; 286432.25) линия границы идет в западном направлении на протяжении 0,18 км вдоль северной границы лесного массива до поворотной точки 118.

От точки 118 (756857.02; 286250.28) линия границы идет в западном направлении на протяжении 0,29 км вдоль северной границы лесного массива до поворотной точки 117.

От точки 117 (756837.87; 285956.96) линия границы идет в северо-западном направлении на протяжении 0,33 км вдоль северной границы лесного массива до поворотной точки 116.

От точки 116 (756961.72; 285653.57) линия границы идет в юго-западном направлении на протяжении 0,49 км вдоль северной границы лесного массива до поворотной точки 115, расположенной в 0,02 км западнее полевой дороги.

От точки 115 (756675.53; 285254.63) линия границы идет в юго-западном направлении на протяжении 0,21 км вдоль северо-западной границы лесного массива до поворотной точки 114.

От точки 114 (756500.62; 285145.64) линия границы идет в юго-западном направлении на протяжении 0,39 км вдоль северо-западной границы лесного массива до поворотной точки 113, расположенной в 0,14 км севернее просеки, разделяющей лесной массив.

От точки 113 (756241.96; 284852.43) линия границы идет в юго-западном направлении на протяжении 0,43 км вдоль западной границы лесного массива до поворотной точки 112.

От точки 112 (755904.61; 284581.50) линия границы идет в юго-западном направлении на протяжении 0,06 км вдоль северной границы лесного массива до поворотной точки 111, расположенной в 1,10 км южнее плотины пруда в деревне Анишино Веневского района.

От точки 111 (755884.16; 284527.37) линия границы идет в юго-западном направлении на протяжении 0,14 км вдоль северной границы лесного массива до поворотной точки 110, расположенной на западной стороне лощины, в 1,16 км южнее плотины пруда в деревне Анишино Веневского района.

От точки 110 (755782.53; 284429.84) линия границы идет в юго-западном направлении на протяжении 0,48 км вдоль северной границы лесного массива до поворотной точки 109, расположенной в 0,18 км западнее просеки.

От точки 109 (755616.70; 283977.06) линия границы идет в северном направлении на протяжении 0,30 км вдоль восточной границы лесного квартала 240 земель лесного фонда до поворотной точки 108.

От точки 108 (755907.13; 283964.46) линия границы идет в северо-западном направлении на протяжении 0,52 км вдоль северной границы лесного квартала 240 земель лесного фонда и юго-восточной стороны пахотного массива в Веневском районе до поворотной точки 104.

От точки 104 (756082.07; 283478.27) линия границы идет в юго-западном направлении на протяжении 0,19 км вдоль северной границы лесного квартала 240 земель лесного фонда и южной стороны пахотного массива в Веневском районе до поворотной точки 103.

От точки 103 (756021.30; 283294.92) линия границы идет в северо-западном направлении на протяжении 0,19 км вдоль северной границы лесного квартала 240 земель лесного фонда до поворотной точки 102.

От точки 102 (756181.04; 283187.18) линия границы идет в северо-западном направлении на протяжении 0,25 км вдоль северной границы лесного

массива и южной стороны пахотного массива в Веневском районе до поворотной точки 101.

От точки 101 (756241.62; 282940.98) линия границы идет в юго-западном направлении на протяжении 0,11 км вдоль северной границы лесного массива до поворотной точки 100, расположенной на южной стороне лесополосы в Веневском районе.

От точки 100 (756208.80; 282841.29) линия границы идет в юго-западном направлении на протяжении 0,29 км вдоль северо-западной границы лесного массива до поворотной точки 99, расположенной на северной стороне лесного массива.

От точки 99 (755997.48; 282638.47) линия границы идет в северо-западном направлении на протяжении 0,17 км вдоль северо-западной границы лесного массива и южной стороны пахотного массива в Веневском районе до поворотной точки 98.

От точки 98 (756094.59; 282500.34) линия границы идет в юго-западном направлении на протяжении 0,33 км вдоль северо-западной границы лесного массива до поворотной точки 97.

От точки 97 (755867.55; 282256.46) линия границы идет в южном направлении на протяжении 0,31 км вдоль западной границы лесного массива до поворотной точки 95.

От точки 95 (755554.15; 282273.35) линия границы идет в юго-западном направлении на протяжении 0,24 км до поворотной точки 94.

От точки 94 (282273.35; 282173.00) линия границы идет в юго-восточном направлении на протяжении 0,22 км до поворотной точки 93.

От точки 93 (755236.39; 282367.34) линия границы идет в северо-восточном направлении на протяжении 0,18 км вдоль южной стороны лесного массива до поворотной точки 92.

От точки 92 (755383.93; 282462.19) линия границы идет в северо-восточном направлении на протяжении 0,45 км вдоль южной стороны лесного массива до поворотной точки 91, расположенной в 0,30 км северо-западнее просеки, разделяющей лесные кварталы 190, 240 земель лесного фонда.

От точки 91 (755620.15; 282839.65) линия границы идет в юго-восточном направлении на протяжении 0,61 км вдоль юго-западной стороны лесных кварталов 190, 240 земель лесного фонда до поворотной точки 90,

расположенной в 0,30 км юго-восточнее просеки, разделяющей лесные кварталы 190, 240 земель лесного фонда.

От точки 90 (755229.05; 283305.67) линия границы идет в юго-западном направлении на протяжении 0,12 км вдоль северо-западной стороны лесного квартала 178 земель лесного фонда до поворотной точки 89.

От точки 89 (755126.74; 283236.27) линия границы идет в юго-западном направлении на протяжении 0,48 км вдоль северной стороны лесного квартала 178 земель лесного фонда до поворотной точки 88, расположенной в 0,08 км юго-западнее просеки, разделяющей лесной массив.

От точки 88 (754827.48; 282861.21) линия границы идет в юго-западном направлении на протяжении 0,56 км до поворотной точки 87, расположенной в 0,06 км южнее просеки, разделяющей лесные массивы.

От точки 87 (754645.55; 282329.04) линия границы идет в основном в северном направлении на протяжении 0,38 км до поворотной точки 86.

От точки 86 (754911.28; 282436.97) линия границы идет в северо-западном направлении на протяжении 0,10 км вдоль северо-восточной границы лесного квартала 242 земель лесного фонда до поворотной точки 85.

От точки 85 (754999.24; 282387.66) линия границы идет в северо-западном направлении на протяжении 0,09 км вдоль северо-восточной стороны лесного квартала 242 земель лесного фонда до поворотной точки 84.

От точки 84 (755061.91; 282318.93) линия границы идет в северо-западном направлении на протяжении 0,16 км вдоль северо-восточной стороны лесного квартала 242 земель лесного фонда до поворотной точки 83.

От точки 83 (755136.00; 282180.09) линия границы идет в юго-западном направлении на протяжении 0,43 км вдоль северной стороны лесного квартала 242 земель лесного фонда до поворотной точки 82.

От точки 82 (755048.35; 281757.31) линия границы идет в юго-западном направлении на протяжении 0,21 км вдоль северной стороны лесного квартала 242 земель лесного фонда до поворотной точки 81, расположенной в 0,14 км севернее просеки, разделяющей лесной массив.

От точки 81 (754971.37; 281566.46) линия границы идет в северном направлении на протяжении 0,66 км вдоль восточной стороны лесного квартала 242 земель лесного фонда и западной границы лесного массива в Веневском районе до поворотной точки 80.

От точки 80 (755632.14; 281574.32) линия границы идет в восточном направлении на протяжении 0,33 км по лесному массиву до поворотной точки 79.

От точки 79 (755627.69; 281906.18) линия границы идет в северо-восточном направлении на протяжении 0,19 км вдоль восточной стороны лесного массива до поворотной точки 78.

От точки 78 (755811.44; 281940.99) линия границы идет в северо-западном направлении на протяжении 0,51 км вдоль северо-восточной стороны лесного массива до поворотной точки 77.

От точки 77 (755860.36; 281458.44) линия границы идет в юго-западном направлении на протяжении 0,15 км до поворотной точки 76.

От точки 76 (755829.30; 281320.51) линия границы идет в северо-западном направлении на протяжении 0,18 км до поворотной точки 75.

От точки 75 (755906.55; 281189.24) линия границы идет в северном направлении на протяжении 0,48 км до поворотной точки 74, расположенной в 0,13 км южнее оси автодороги Калуга – Тула – Венев – Михайлов – Рязань.

От точки 74 (756377.59; 281193.33) линия границы идет по прямой в северо-западном направлении на протяжении 0,10 км до поворотной точки 73, расположенной на южной стороне полосы отвода автодороги Калуга – Тула – Венев – Михайлов – Рязань.

От точки 73 (756472.10; 281162.73) линия границы идет по прямой в юго-западном направлении на протяжении 0,17 км до поворотной точки 72, расположенной на южной стороне полосы отвода автодороги Калуга – Тула – Венев – Михайлов – Рязань.

От точки 72 (756407.52; 281005.53) линия границы идет по прямой в северо-западном направлении на протяжении 0,07 км до поворотной точки 71, расположенной на оси автодороги Калуга – Тула – Венев – Михайлов – Рязань.

От точки 71 (756479.18; 280991.64) линия границы идет по прямой в северо-западном направлении на протяжении 0,23 км до поворотной точки 70, расположенной на грунтовой дороге на северной границе лесного квартала 235 земель лесного фонда.

От точки 70 (756706.95; 280950.55) линия границы идет по прямой в северо-восточном направлении на протяжении 0,24 км до поворотной точки 69,

расположенной на краю просеки, разделяющей лесные кварталы 235, 233 земель лесного фонда.

От точки 69 (756879.51; 281112.81) линия границы идет по прямой в юго-восточном направлении на протяжении 0,34 км до поворотной точки 68, расположенной на северной стороне полосы отвода автодороги Калуга – Тула – Венев – Михайлов – Рязань.

От точки 68 (756545.55; 281177.19) линия границы идет по прямой в северо-восточном направлении на протяжении 0,29 км до поворотной точки 67, расположенной на северной стороне полосы отвода автодороги Калуга – Тула – Венев – Михайлов – Рязань.

От точки 67 (756659.83; 281448.89) линия границы идет по прямой в северо-западном направлении на протяжении 0,13 км до поворотной точки 66, расположенной на восточной границе лесного квартала 233 земель лесного фонда.

От точки 66 (756779.27; 281410.62) линия границы идет по прямой в восточном направлении на протяжении 0,14 км до поворотной точки 65, расположенной на восточной границе лесного квартала 233 земель лесного фонда.

От точки 65 (756777.32; 281548.16) линия границы идет по прямой в северо-восточном направлении на протяжении 0,13 км до поворотной точки 64, расположенной на восточной стороне квартала 233 земель лесного фонда.

От точки 64 (756899.76; 281575.82) линия границы идет по прямой в северо-западном направлении на протяжении 0,20 км до поворотной точки 63, расположенной на восточной стороне лесного квартала 233 земель лесного фонда.

От точки 63 (757098.15; 281548.09) линия границы идет по прямой в северо-восточном направлении на протяжении 0,17 км до поворотной точки 62.

От точки 62 (757164.30; 281709.87) линия границы идет по прямой в северо-западном направлении на протяжении 0,15 км до поворотной точки 61.

От точки 61 (757292.88; 281682.87) линия границы идет по прямой в северо-западном направлении на протяжении 0,16 км до поворотной точки 59.

От точки 59 (757370.28; 281618.07) линия границы идет по прямой в северо-восточном направлении на протяжении 0,06 км до поворотной точки 58,

расположенной на юго-восточной границе лесного квартала 232 земель лесного фонда.

От точки 58 (757425.84; 281644.97) линия границы идет по прямой в северо-западном направлении на протяжении 0,04 км до поворотной точки 57, расположенной на юго-восточной стороне лесного квартала 232 земель лесного фонда, в 0,78 км северо-восточнее пересечения автодороги Калуга – Тула – Венев – Михайлов – Рязань с полевой дорогой.

От точки 57 (757467.71; 281635.33) линия границы идет по прямой в северо-восточном направлении на протяжении 0,21 км до поворотной точки 56.

От точки 56 (757602.66; 281799.29) линия границы идет в северо-западном направлении на протяжении 0,16 км вдоль восточной стороны лесного квартала 232 земель лесного фонда до поворотной точки 55.

От точки 55 (757749.00; 281724.87) линия границы идет в северо-восточном направлении на протяжении 0,26 км по восточной стороне лесного квартала 232 земель лесного фонда до поворотной точки 54.

От точки 54 (757863.11; 281957.91) линия границы идет в северо-восточном направлении на протяжении 0,16 км по восточной стороне лесного квартала 232 земель лесного фонда до поворотной точки 53.

От точки 53 (757977.52; 282066.77) линия границы идет в юго-восточном направлении на протяжении 0,10 км по восточной стороне лесного квартала 232 земель лесного фонда до поворотной точки 52.

От точки 52 (757950.12; 282160.47) линия границы идет в северо-восточном направлении на протяжении 0,18 км по восточной стороне лесного квартала 232 земель лесного фонда до поворотной точки 50.

От точки 50 (758049.31; 282267.71) линия границы идет в северо-восточном направлении на протяжении 0,24 км по восточной стороне лесного квартала 232 земель лесного фонда до поворотной точки 49.

От точки 49 (758285.14; 282333.24) линия границы идет в восточном направлении на протяжении 0,07 км по восточной стороне лесного квартала 232 земель лесного фонда до поворотной точки 48, расположенной в 0,17 км юго-западнее пересечения грунтовых дорог.

От точки 48 (758294.03; 282406.43) линия границы идет в северном направлении на протяжении 0,08 км по восточной стороне лесного квартала 232

земель лесного фонда до поворотной точки 47, расположенной в 0,10 км юго-западнее пересечения грунтовых дорог.

От точки 47 (758372.75; 282406.14) линия границы идет в северо-восточном направлении на протяжении 0,18 км по восточной стороне лесного квартала 232 земель лесного фонда до поворотной точки 46, расположенной на восточной стороне лесного квартала 232 земель лесного фонда, в 0,12 км восточнее грунтовой дороги в Веневском районе.

От точки 46 (758480.97; 282544.31) линия границы идет в западном направлении на протяжении 0,18 км по северной стороне лесного квартала 232 земель лесного фонда до поворотной точки 45.

От точки 45 (758507.58; 282362.67) линия границы идет в северо-западном направлении на протяжении 0,25 км по северной стороне лесного квартала 232 земель лесного фонда до поворотной точки 44.

От точки 44 (758566.29; 282122.75) линия границы идет в северо-западном направлении на протяжении 0,04 км по северной стороне лесного квартала 232 земель лесного фонда до поворотной точки 43.

От точки 43 (758576.18; 282085.97) линия границы идет в юго-западном направлении на протяжении 0,10 км по северной стороне лесного квартала 232 земель лесного фонда до поворотной точки 42.

От точки 42 (758477.54; 282054.05) линия границы идет в южном направлении на протяжении 0,16 км по северной стороне лесного квартала 232 земель лесного фонда до поворотной точки 41.

От точки 41 (758320.95; 282052.24) линия границы идет в юго-западном направлении на протяжении 0,21 км по северной стороне лесного квартала 232 земель лесного фонда до поворотной точки 40.

От точки 40 (758133.16; 281958.08) линия границы идет в северо-западном направлении на протяжении 0,31 км по северной стороне лесного квартала 232 земель лесного фонда до поворотной точки 39.

От точки 39 (758296.26; 281696.40) линия границы идет в юго-западном направлении на протяжении 0,24 км по северной стороне лесного квартала 232 земель лесного фонда до поворотной точки 38.

От точки 38 (758102.11; 281558.47) линия границы идет в западном направлении на протяжении 0,40 км по северной стороне лесного квартала 232 земель лесного фонда до поворотной точки 37.

От точки 37 (758099.37; 281156.14) линия границы идет в южном направлении на протяжении 0,22 км по западной стороне лесного квартала 232 земель лесного фонда до поворотной точки 36.

От точки 36 (757877.91; 281151.08) линия границы идет в юго-западном направлении на протяжении 0,10 км по западной стороне лесного квартала 232 земель лесного фонда до поворотной точки 35.

От точки 35 (757852.44; 281050.24) линия границы идет по прямой в юго-западном направлении на протяжении 0,34 км до поворотной точки 34.

От точки 34 (757545.70; 280905.10) линия границы идет по прямой в северо-западном направлении на протяжении 0,18 км до поворотной точки 33.

От точки 33 (757634.17; 280743.12) линия границы идет по прямой в северо-западном направлении на протяжении 0,36 км до поворотной точки 32.

От точки 32 (757908.70; 280509.14) линия границы идет по прямой в юго-западном направлении на протяжении 0,14 км до поворотной точки 31.

От точки 31 (757879.76; 280371.16) линия границы идет по прямой в юго-западном направлении на протяжении 0,07 км до поворотной точки 30.

От точки 30 (757825.09; 280323.57) линия границы идет в северо-западном направлении на протяжении 0,18 км по восточной стороне лесного массива до поворотной точки 29.

От точки 29 (757867.62; 280143.61) линия границы идет в северном направлении на протяжении 0,21 км по восточной стороне лесного массива до поворотной точки 28.

От точки 28 (758073.17; 280145.29) линия границы идет в северо-западном направлении на протяжении 0,16 км до поворотной точки 27, расположенной в 0,21 км юго-восточнее просеки, разделяющей лесной массив.

От точки 27 (758230.42; 280101.67) линия границы идет в северо-западном направлении на протяжении 0,25 км по восточной стороне лесного массива до поворотной точки 26.

От точки 26 (758458.40; 280011.77) линия границы идет в северо-западном направлении на протяжении 0,39 км по восточной стороне лесного квартала 228 земель лесного фонда до поворотной точки 25.

От точки 25 (758774.65; 279789.23) линия границы идет в западном направлении на протяжении 0,09 км по восточной стороне лесного квартала 228 земель лесного фонда до поворотной точки 24.

От точки 24 (758769.15; 279700.63) линия границы идет в юго-западном направлении на протяжении 0,28 км по лесному кварталу 228 земель лесного фонда до поворотной точки 23.

От точки 23 (758653.98; 279441.12) линия границы идет в северо-восточном направлении на протяжении 0,29 км по лесному кварталу 228 земель лесного фонда до поворотной точки 22.

От точки 22 (758940.06; 279482.42) линия границы идет в северо-западном направлении на протяжении 0,17 км по восточной стороне лесного квартала 228 земель лесного фонда до поворотной точки 21.

От точки 21 (759092.91; 279409.46) линия границы идет в юго-западном направлении на протяжении 0,27 км по лесному кварталу 228 земель лесного фонда до поворотной точки 20.

От точки 20 (758989.89; 279158.33) линия границы идет в северо-западном направлении на протяжении 0,20 км по лесному кварталу 228 земель лесного фонда до поворотной точки 19.

От точки 19 (759177.37; 279093.46) линия границы идет по прямой в северо-восточном направлении на протяжении 0,20 км до поворотной точки 18.

От точки 18 (759290.32; 279261.95) линия границы идет по прямой в северо-западном направлении на протяжении 0,64 км по западной стороне лесополосы до поворотной точки 17.

От точки 17 (759682.33; 278753.40) линия границы идет по прямой в северо-западном направлении на протяжении 0,07 км до поворотной точки 16.

От точки 16 (759740.03; 278719.43) линия границы идет по прямой в северо-западном направлении на протяжении 0,09 км до поворотной точки 15.

От точки 15 (759756.93; 278649.42) линия границы идет в северо-восточном направлении на протяжении 0,33 км по восточной стороне лесного квартала 227 земель лесного фонда до поворотной точки 14.

От точки 14 (759996.69; 278870.92) линия границы идет по прямой в северо-западном направлении на протяжении 0,20 км до поворотной точки 13.

От точки 13 (760178.22; 278797.28) линия границы идет в восточном направлении по прямой на протяжении 0,61 км до поворотной точки 12.

От точки 12 (760218.23; 279405.99) линия границы идет в северо-восточном направлении на протяжении 0,05 км по восточной стороне лесного квартала 227 земель лесного фонда до поворотной точки 11.

От точки 11 (760255.50; 279443.23) линия границы идет в северо-восточном направлении на протяжении 0,25 км по восточной стороне лесного квартала 227 земель лесного фонда до поворотной точки 10.

От точки 10 (760472.34; 279562.44) линия границы идет в северо-западном направлении на протяжении 0,10 км по северной стороне лесного квартала 227 земель лесного фонда до поворотной точки 9.

От точки 9 (760522.59; 279474.54) линия границы идет в северо-западном направлении на протяжении 0,15 км по северной стороне лесного квартала 227 земель лесного фонда до поворотной точки 8.

От точки 8 (760652.37; 279396.11) линия границы идет в северо-западном направлении на протяжении 0,35 км по северной стороне лесного квартала 227 земель лесного фонда до поворотной точки 7.

От точки 7 (760804.78; 279085.99) линия границы идет по прямой в северо-западном направлении на протяжении 0,31 км до поворотной точки 6, расположенной в 0,30 км юго-восточнее пруда в Веневском районе.

От точки 6 (760908.72; 278794.51) линия границы идет по прямой в юго-западном направлении на протяжении 0,41 км до поворотной точки 5.

От точки 5 (760710.10; 278441.53) линия границы идет по прямой в северо-западном направлении на протяжении 0,16 км до поворотной точки 4.

От точки 4 (760797.79; 278303.98) линия границы идет ломаной линией в северо-восточном направлении на протяжении 0,63 км до поворотной точки 3.

От точки 3 (761196.55; 278734.44) линия границы идет в северо-восточном направлении по восточному берегу пруда на протяжении 0,15 км до поворотной точки 2, расположенной на восточной стороне плотины пруда в Веневском районе.

От точки 2 (761297.76; 278844.80) линия границы идет по прямой в юго-восточном направлении по технологической оси плотины пруда на протяжении

0,02 км до поворотной точки 1, расположенной на технологической оси плотины пруда в Веневском районе.

От точки 1 (761317.84; 278842.43) линия границы идет в северо-восточном направлении по руслу безымянного ручья, вниз по течению, на протяжении 0,98 км до узловой точки 32, расположенной в русле безымянного ручья, в 2,70 км юго-восточнее деревни Алферьево Ленинского района, в 1,90 км северо-западнее села Казановка Веневского района и являющейся точкой стыка границ муниципальных образований Ревякинское Ясногорского района, город Тула и Центральное Веневского района.

Прохождение границы с муниципальным образованием Ревякинское Ясногорского района

От узловой точки 32 (762615.66; 279935.63) линия границы идет в северо-восточном направлении по руслу безымянного ручья, протекающего вдоль северо-западной границы лесного квартала 92 земель лесного фонда, вниз по течению, на протяжении 0,80 км до поворотной точки 293, расположенной в русле безымянного ручья.

От точки 293 (763057.64; 280576.87) линия границы идет в юго-восточном направлении на протяжении 0,35 км по восточной границе лесного квартала 92 земель лесного фонда до поворотной точки 292.

От точки 292 (762740.85; 280730.19) линия границы идет в юго-восточном направлении на протяжении 0,18 км по восточной границе лесного квартала 92 земель лесного фонда до поворотной точки 291.

От точки 291 (762610.94; 280850.64) линия границы идет в юго-восточном направлении на протяжении 0,24 км по восточной границе лесного квартала 92 земель лесного фонда до поворотной точки 290.

От точки 290 (762379.12; 280906.77) линия границы идет в юго-западном направлении на протяжении 0,09 км по восточной границе лесного квартала 92 земель лесного фонда до поворотной точки 289.

От точки 289 (762295.80; 280872.68) линия границы идет в юго-восточном направлении на протяжении 0,19 км до поворотной точки 288.

От точки 288 (762129.96; 280955.80) линия границы идет в северо-восточном направлении на протяжении 0,17 км до поворотной точки 287.

От точки 287 (762175.31; 281117.72) линия границы идет в юго-восточном направлении на протяжении 0,21 км по прямой до поворотной точки

286, расположенной на южной границе лесного квартала 93 земель лесного фонда.

От точки 286 (761989.49; 281213.33) линия границы идет в северо-восточном направлении на протяжении 1,56 км до поворотной точки 285.

От точки 285 (762529.12; 282675.66) линия границы идет в северо-восточном направлении на протяжении 0,01 км по прямой до поворотной точки 284.

От точки 284 (762531.47; 282681.82) линия границы идет в северо-восточном направлении по прямой на протяжении 0,14 км до поворотной точки 283, расположенной в русле безымянного ручья.

От точки 283 (762655.44; 282741.15) линия границы идет в юго-восточном направлении по руслу безымянного ручья, вниз по течению, на протяжении 0,04 км до поворотной точки 282.

От точки 282 (762639.74; 282771.88) линия границы идет в северо-восточном направлении на протяжении 1,46 км до поворотной точки 281.

От точки 281 (763466.98; 283258.54) линия границы идет по прямой в восточном направлении на протяжении 0,29 км до поворотной точки 280.

От точки 280 (763486.13; 283547.81) линия границы идет по прямой в северо-восточном направлении на протяжении 0,15 км до поворотной точки 279.

От точки 279 (763545.54; 283686.11) линия границы идет в северо-восточном направлении по прямой на протяжении 0,49 км до поворотной точки 278.

От точки 278 (763700.67; 284151.81) линия границы идет в северо-восточном направлении по прямой на протяжении 0,36 км до поворотной точки 277.

От точки 277 (763834.80; 284488.65) линия границы идет в северо-восточном направлении на протяжении 0,06 км по прямой до поворотной точки 276.

От точки 276 (763879.14; 284532.43) линия границы идет в северо-восточном направлении на протяжении 0,34 км по прямой до поворотной точки 275.

От точки 275 (764011.34; 284842.17) линия границы идет в восточном направлении по прямой на протяжении 0,33 км до поворотной точки 274.

От точки 274 (763992.54; 285171.41) линия границы идет в северо-восточном направлении по прямой на протяжении 0,18 км до поворотной точки 273, расположенной на южной стороне пруда в Веневском районе.

От точки 273 (764123.20; 285298.10) линия границы идет в северо-западном направлении по прямой на протяжении 0,38 км до поворотной точки 270.

От точки 270 (764500.20; 285245.84) линия границы идет в общем северо-восточном направлении на протяжении 0,11 км до поворотной точки 269.

От точки 269 (764559.74; 285332.52) линия границы идет в северо-западном направлении на протяжении 0,85 км до поворотной точки 268, расположенной на грунтовой дороге.

От точки 268 (765240.76; 284821.92) линия границы идет в северо-западном направлении на протяжении 0,58 км до поворотной точки 267.

От точки 267 (765713.09; 284490.97) линия границы идет в северо-западном направлении на протяжении 0,26 км до поворотной точки 266.

От точки 266 (765963.53; 284419.75) линия границы идет в северо-западном направлении на протяжении 0,56 км до поворотной точки 265.

От точки 265 (766509.02; 284281.42) линия границы идет в северо-западном направлении на протяжении 0,17 км по середине канавы, ограничивающей лесной квартал 18 земель лесного фонда, до поворотной точки 264, расположенной на южной границе лесного квартала 136 земель лесного фонда.

От точки 264 (766628.47; 284156.46) линия границы идет в северо-восточном направлении на протяжении 0,84 км вдоль северо-западной границы лесных кварталов 18, 7 земель лесного фонда до поворотной точки 263, расположенной в 0,15 км северо-восточнее просеки, разделяющей лесные кварталы 136, 7 земель лесного фонда.

От точки 263 (767254.27; 284719.13) линия границы идет в северо-восточном направлении на протяжении 0,52 км вдоль северной границы лесного квартала 7 земель лесного фонда до поворотной точки 262.

От точки 262 (767377.71; 285220.04) линия границы идет в восточном направлении на протяжении 0,31 км вдоль северной границы лесного массива до поворотной точки 261.

От точки 261 (767369.09; 285542.11) линия границы идет в юго-восточном направлении на протяжении 0,07 км до поворотной точки 260.

От точки 260 (767349.03; 285605.60) линия границы идет в северо-восточном направлении на протяжении 0,80 км вдоль северной границы лесного квартала 10 земель лесного фонда до поворотной точки 259, расположенной в русле безымянного ручья.

От точки 259 (767479.72; 286392.26) линия границы идет по руслу безымянного ручья в северо-восточном направлении, вниз по течению, на протяжении 1,80 км до поворотной точки 258.

От точки 258 (768760.22; 286977.89) линия границы идет по руслу безымянного ручья в северо-восточном направлении, вниз по течению, на протяжении 0,18 км до поворотной точки 257, расположенной в русле безымянного ручья.

От точки 257 (768867.42; 287059.63) линия границы идет в восточном направлении ломаной линией на протяжении 0,76 км до поворотной точки 256.

От точки 256 (768849.52; 287691.42) линия границы идет в северо-западном направлении по прямой на протяжении 0,07 км до поворотной точки 255.

От точки 255 (768917.86; 287675.69) линия границы идет в северо-восточном направлении на протяжении 0,01 км до поворотной точки 254, расположенной на грунтовой дороге.

От точки 254 (768924.68; 287682.27) линия границы идет в северном направлении на протяжении 0,38 км до поворотной точки 253.

От точки 253 (769297.18; 287673.14) линия границы идет в северо-восточном направлении на протяжении 0,59 км до поворотной точки 252.

От точки 252 (769471.51; 288237.04) линия границы идет в северо-восточном направлении на протяжении 0,28 км до поворотной точки 251.

От точки 251 (769652.66; 288445.53) линия границы идет по прямой в юго-восточном направлении на протяжении 0,28 км до поворотной точки 250.

От точки 250 (769587.39; 288721.08) линия границы идет по прямой в восточном направлении на протяжении 0,12 км до поворотной точки 249.

От точки 249 (769595.28; 288844.67) линия границы идет в юго-восточном направлении по прямой на протяжении 0,13 км до поворотной точки 248.

От точки 248 (769521.36; 288945.35) линия границы идет в юго-восточном направлении на протяжении 0,07 км до поворотной точки 247, расположенной в месте впадения в реку Полевая Веркуша в Веневском районе безымянного ручья.

От точки 247 (769455.31; 288967.46) линия границы идет по руслу реки Полевая Веркуша в Веневском районе, вниз по течению, в общем северо-восточном направлении на протяжении 2,63 км до поворотной точки 246, расположенной в русле реки Полевая Веркуша в Веневском районе.

От точки 246 (770688.02; 290042.46) линия границы идет в северо-западном направлении на протяжении 0,78 км до поворотной точки 245.

От точки 245 (770827.61; 289333.09) линия границы идет в северо-западном направлении на протяжении 0,68 км до поворотной точки 244.

От точки 244 (771479.72; 289157.36) линия границы идет в северо-восточном направлении вдоль восточной границы лесных кварталов 100, 80 земель лесного фонда на протяжении 4,54 км до поворотной точки 243, расположенной в 0,17 км северо-восточнее безымянного ручья.

От точки 243 (774651.56; 292147.04) линия границы идет в юго-восточном направлении на протяжении 0,21 км вдоль южной границы лесного массива до поворотной точки 242.

От точки 242 (774553.78; 292330.53) линия границы идет в юго-восточном направлении вдоль южной границы лесного массива на протяжении 0,19 км до поворотной точки 241, расположенной в 0,11 км юго-восточнее просеки, разделяющей лесной массив.

От точки 241 (774400.53; 292448.96) линия границы идет в северо-восточном направлении на протяжении 0,18 км вдоль восточной границы лесного массива до поворотной точки 240.

От точки 240 (774546.79; 292555.03) линия границы идет в северо-восточном направлении на протяжении 0,35 км вдоль восточной границы лесного массива до поворотной точки 239.

От точки 239 (774884.02; 292641.24) линия границы идет в северо-восточном направлении на протяжении 0,65 км вдоль восточной границы лесного массива до поворотной точки 238.

От точки 238 (775468.60; 292920.68) линия границы идет в северо-восточном направлении на протяжении 0,18 км вдоль восточной границы лесного массива до поворотной точки 237.

От точки 237 (775646.33; 292962.50) линия границы идет в северо-западном направлении на протяжении 0,17 км вдоль восточной границы лесного массива до поворотной точки 236.

От точки 236 (775815.95; 292943.55) линия границы идет в северо-восточном направлении на протяжении 0,35 км вдоль восточной границы лесного массива до поворотной точки 235.

От точки 235 (776156.71; 293020.81) линия границы идет в северо-западном направлении на протяжении 0,25 км до поворотной точки 234, расположенной в русле ручья Лесная Веркуша.

От точки 234 (776205.06; 292851.38) линия границы идет по руслу ручья Лесная Веркуша, вверх против течения, в юго-западном направлении на протяжении 1,88 км до поворотной точки 233, расположенной в русле ручья Лесная Веркуша.

От точки 233 (775066.93; 292018.26) линия границы идет в юго-западном направлении на протяжении 0,19 км вдоль северной границы лесного массива до поворотной точки 232.

От точки 232 (775027.90; 291827.88) линия границы идет в северо-западном направлении на протяжении 0,84 км до поворотной точки 231, расположенной в 0,05 км восточнее пересечения просек, разделяющих лесной массив.

От точки 231 (775336.48; 291045.75) линия границы идет в северо-западном направлении на протяжении 1,25 км до поворотной точки 230, расположенной в 0,07 км южнее просеки, разделяющей лесной массив.

От точки 230 (776536.98; 290701.14) линия границы идет в северо-восточном направлении на протяжении 0,23 км вдоль восточной границы лесного квартала 17 земель лесного фонда до поворотной точки 229.

От точки 229 (776753.53; 290774.56) линия границы идет в северо-восточном направлении по прямой на протяжении 0,13 км вдоль восточной

границы лесного квартала 17 земель лесного фонда до поворотной точки 228, расположенной в 0,38 км западнее плотины пруда, находящегося в деревне Вородуново Веневского района.

От точки 228 (776845.92; 290868.71) линия границы идет в северо-западном направлении на протяжении 0,65 км вдоль восточной границы лесного квартала 17 земель лесного фонда до поворотной точки 227, расположенной на просеке, разделяющей лесной массив.

От точки 227 (777242.86; 290358.84) линия границы идет в северо-восточном направлении на протяжении 0,46 км до поворотной точки 226.

От точки 226 (777687.44; 290483.76) линия границы идет в восточном направлении на протяжении 0,25 км до поворотной точки 225.

От точки 225 (777675.86; 290736.49) линия границы идет в северо-восточном направлении на протяжении 0,42 км до поворотной точки 224, расположенной в 0,10 км северо-западнее полевой дороги в Веневском районе.

От точки 224 (778041.89; 290920.20) линия границы идет в юго-восточном направлении вдоль южной границы лесного квартала 148 земель лесного фонда на протяжении 0,27 км до поворотной точки 223, расположенной в лесном квартале 148 земель лесного фонда.

От точки 223 (777869.11; 291133.72) линия границы идет в юго-западном направлении по прямой на протяжении 0,18 км до поворотной точки 222, расположенной на южной границе лесного квартала 148 земель лесного фонда и северной границе лесного массива в Веневском районе.

От точки 222 (777693.92; 291115.59) линия границы идет в юго-восточном направлении по прямой на протяжении 0,77 км до поворотной точки 221, расположенной на восточной границе лесного квартала 148 земель лесного фонда.

От точки 221 (777611.70; 291884.82) линия границы идет в северном направлении на протяжении 0,36 км до поворотной точки 220.

От точки 220 (777970.09; 291883.86) линия границы идет в северо-восточном направлении на протяжении 0,17 км до поворотной точки 219, расположенной на восточной границе лесного квартала 148 земель лесного фонда.

От точки 219 (778056.17; 292027.84) линия границы идет в северо-западном направлении на протяжении 0,33 км до поворотной точки 218,

расположенной на восточной границе лесного квартала 148 земель лесного фонда.

От точки 218 (778321.17; 291832.71) линия границы идет в северо-восточном направлении по прямой на протяжении 0,20 км до поворотной точки 217.

От точки 217 (778473.34; 291963.05) линия границы идет в северном направлении на протяжении 0,28 км до поворотной точки 216.

От точки 216 (778750.13; 291943.83) линия границы идет в юго-западном направлении на протяжении 0,50 км по лесному массиву до поворотной точки 215.

От точки 215 (778535.69; 291495.14) линия границы идет в юго-западном направлении по прямой на протяжении 0,09 км до поворотной точки 214.

От точки 214 (778459.96; 291446.59) линия границы идет в северо-западном направлении на протяжении 0,10 км по лесному массиву до поворотной точки 213.

От точки 213 (778492.31; 291356.62) линия границы идет в северо-западном направлении на протяжении 0,24 км до поворотной точки 212.

От точки 212 (778721.28; 291303.38) линия границы идет в северо-западном направлении по прямой на протяжении 0,25 км до поворотной точки 211, расположенной в 0,10 км западнее просеки, разделяющей лесные кварталы 100, 94 земель лесного фонда.

От точки 211 (778767.67; 291058.30) линия границы идет в юго-восточном направлении на протяжении 0,28 км до поворотной точки 210.

От точки 210 (778499.59; 291137.36) линия границы идет в южном направлении по восточной границе лесного квартала 100 земель лесного фонда на протяжении 0,08 км до поворотной точки 209.

От точки 209 (778417.84; 291139.54) линия границы идет в северо-западном направлении по прямой на протяжении 0,08 км до поворотной точки 208.

От точки 208 (778448.44; 291062.11) линия границы идет в западном направлении на протяжении 0,34 км вдоль южной границы лесного квартала 100 земель лесного фонда и северной границы лесного квартала 148 земель лесного фонда до поворотной точки 207.

От точки 207 (778456.85; 290724.37) линия границы идет в юго-западном направлении на протяжении 0,13 км до поворотной точки 206.

От точки 206 (778430.42; 290599.23) линия границы идет в северо-западном направлении на протяжении 0,06 км до поворотной точки 205.

От точки 205 (778448.28; 290541.52) линия границы идет в северо-западном направлении на протяжении 0,97 км до поворотной точки 204.

От точки 204 (779411.80; 290400.38) линия границы идет в северном направлении на протяжении 0,17 км по восточной границе лесного квартала 91 земель лесного фонда до узловой точки 32а, ранее принятой за начальную точку описания границы.

Прохождение границы с муниципальным образованием город Венев Веневского района

От поворотной точки 85 (763108.10; 302554.95), расположенной на северо-западной окраине города Венева, на пересечении оси железной дороги Ожерелье – Елец с оврагом, в 1,20 км юго-западнее слободы Коломенская Веневского района, в 2,75 км юго-восточнее деревни Сосенки Веневского района, линия границы идет в северо-восточном направлении на протяжении 0,11 км, пересекая полосу отвода железной дороги Ожерелье – Елец, до поворотной точки 1, расположенной на восточной стороне полосы отвода железной дороги Ожерелье – Елец.

От точки 1 (763161.03; 302653.08) линия границы идет в юго-восточном направлении на протяжении 0,34 км по восточной стороне полосы отвода железной дороги Ожерелье – Елец до поворотной точки 2.

От точки 2 (762868.41; 302816.95) линия границы идет в восточном направлении по прямой на протяжении 0,09 км до поворотной точки 3, расположенной на автодороге.

От точки 3 (762830.43; 302906.51) линия границы идет в общем северо-восточном направлении на протяжении 0,49 км по оси автодороги до поворотной точки 4, расположенной на грунтовой дороге, в 0,07 км западнее оси железнодорожного подъезда к разгрузочной площадке в городе Веневе.

От точки 4 (763286.43; 303036.07) линия границы идет в восточном направлении на протяжении 0,11 км, пересекая железнодорожный подъезд к разгрузочной площадке в городе Веневе, до поворотной точки 5, расположенной в 0,10 км юго-восточнее точки пересечения железнодорожного

подъезда к разгрузочной площадке в городе Веневе с автодорогой к слободе Коломенская Веневского района.

От точки 5 (763277.35; 303140.11) линия границы идет в общем юго-восточном направлении на протяжении 0,29 км до поворотной точки 6, расположенной в 0,17 км северо-западнее автоподъезда к разгрузочной площадке в городе Веневе.

От точки 6 (763008.40; 303203.32) линия границы идет в северо-восточном направлении по прямой на протяжении 0,14 км до поворотной точки 7, расположенной в 0,14 км северо-западнее автоподъезда к разгрузочной площадке в городе Веневе.

От точки 7 (763083.96; 303324.82) линия границы идет в юго-восточном направлении по прямой на протяжении 0,12 км до поворотной точки 8, расположенной в 0,02 км северо-западнее автоподъезда к разгрузочной площадке в городе Веневе, на южной стороне лесополосы.

От точки 8 (762993.49; 303402.92) линия границы идет в юго-западном направлении по прямой на протяжении 0,04 км до поворотной точки 9, расположенной в 0,01 км северо-западнее автоподъезда к разгрузочной площадке в городе Веневе.

От точки 9 (762960.87; 303375.37) линия границы идет в юго-восточном направлении по прямой на протяжении 0,03 км до поворотной точки 10, расположенной на оси автоподъезда к разгрузочной площадке в городе Веневе.

От точки 10 (762946.64; 303397.46) линия границы идет в северо-восточном направлении по оси автоподъезда к разгрузочной площадке в городе Веневе на протяжении 0,48 км до поворотной точки 11, расположенной на оси линии электропередач.

От точки 11 (763228.85; 303771.87) линия границы идет в северо-западном направлении на протяжении 0,05 км до поворотной точки 12, расположенной в 0,11 км северо-западнее пересечения автодороги Венев – слобода Коломенская с железной дорогой.

От точки 12 (763276.95; 303742.71) линия границы идет в северо-восточном направлении по прямой на протяжении 0,23 км, в 0,03 км от южной границы квартала многоэтажной застройки слободы Коломенская Веневского района до поворотной точки 13, расположенной в 0,07 км от юго-восточного угла спортивной площадки слободы Коломенская Веневского района.

От точки 13 (763406.59; 303931.82) линия границы идет в юго-восточном направлении по прямой на протяжении 0,23 км до поворотной точки 14, расположенной на северной стороне полосы отвода железной дороги, идущей на каменоломню в Веневском районе, в 0,22 км восточнее пересечения автодороги Венев – слобода Коломенская с железной дорогой.

От точки 14 (763202.88; 304043.31) линия границы идет в южном направлении на протяжении 0,04 км, пересекая железную дорогу, до поворотной точки 15, расположенной на южной стороне полосы отвода железной дороги.

От точки 15 (763158.70; 304048.05) линия границы идет в восточном направлении вдоль южной стороны полосы отвода железной дороги на протяжении 0,62 км до поворотной точки 16, расположенной в месте поворота железной дороги в 0,05 км южнее восточной стороны лесополосы на южной стороне полосы отвода железной дороги.

От точки 16 (763230.94; 304665.45) линия границы идет по прямой в восточном направлении на протяжении 0,60 км до поворотной точки 17.

От точки 17 (763200.23; 304715.06) линия границы идет в восточном направлении на протяжении 0,26 км до поворотной точки 18, расположенной на дороге, ведущей в слободу Озеренская Веневского района.

От точки 18 (763190.00; 304971.40) линия границы идет в южном направлении по западной окраине слободы Озеренская Веневского района на протяжении 0,49 км до поворотной точки 19.

От точки 19 (762707.63; 305006.20) линия границы идет в общем восточном направлении по южной окраине слободы Озеренская Веневского района на протяжении 0,22 км до поворотной точки 20, расположенной на северной стороне приусадебных земель города Венева.

От точки 20 (762728.80; 305192.78) линия границы идет в общем северном направлении по восточной стороне приусадебных земель слободы Озеренская Веневского района на протяжении 0,76 км до поворотной точки 21.

От точки 21 (763444.23; 305237.87) линия границы идет в западном направлении по прямой на протяжении 0,13 км до поворотной точки 22, расположенной на восточной стороне улицы слободы Озеренская Веневского района.

От точки 22 (763450.78; 305103.79) линия границы идет в северном направлении по восточной стороне улицы слободы Озеренская Веневского района на протяжении 0,15 км до поворотной точки 23, расположенной в 0,09 км восточнее безымянного ручья.

От точки 23 (763602.52; 305101.83) линия границы идет ломаной линией, огибая приусадебные земли города Венева, в восточном направлении на протяжении 0,39 км до поворотной точки 24, расположенной в русле реки Веневка.

От точки 24 (763653.54; 305401.40) линия границы идет в южном и юго-восточном направлениях по руслу реки Веневка, вниз по течению, на протяжении 0,61 км до поворотной точки 25, расположенной на технологической оси моста через реку Веневка.

От точки 25 (763096.19; 305384.01) линия границы идет в юго-восточном направлении по прямой на протяжении 0,23 км до поворотной точки 26.

От точки 26 (762931.27; 305522.19) линия границы идет в юго-западном направлении по прямой на протяжении 0,11 км до поворотной точки 27, расположенной в 0,18 км западнее реки Веневка.

От точки 27 (762894.63; 305422.99) линия границы идет в южном направлении на протяжении 0,17 км до поворотной точки 28.

От точки 28 (762740.27; 305374.38) линия границы идет в юго-западном направлении на протяжении 0,02 км до поворотной точки 29.

От точки 29 (762721.81; 305364.97) линия границы идет в юго-восточном направлении на протяжении 0,04 км до поворотной точки 30, расположенной на восточной стороне улицы города Венева.

От точки 30 (762695.32; 305379.61) линия границы идет в юго-западном направлении по восточной стороне улицы города Венева на протяжении 0,09 км до поворотной точки 31, расположенной на восточной стороне улицы города Венева.

От точки 31 (762606.66; 305351.94) линия границы идет в юго-восточном направлении по прямой на протяжении 0,06 км до поворотной точки 32, расположенной на западном берегу реки Веневка.

От точки 32 (762580.26; 305411.01) линия границы идет в восточном направлении на протяжении 0,09 км до поворотной точки 33, расположенной в русле реки Веневка.

От точки 33 (762582.60; 305496.31) линия границы идет в общем юго-западном направлении по руслу реки Веневка, вниз по течению, на протяжении 2,12 км до поворотной точки 34, расположенной на технологической оси моста через реку Веневка.

От точки 34 (761399.04; 305330.97) линия границы идет в юго-западном направлении на протяжении 0,03 км по технологической оси моста через реку Веневка до поворотной точки 35.

От точки 35 (761394.58; 305304.76) линия границы идет в юго-западном направлении по дороге на протяжении 0,05 км до поворотной точки 36.

От точки 36 (761377.78; 305254.07) линия границы идет по прямой в юго-западном направлении на протяжении 0,12 км до поворотной точки 37.

От точки 37 (761287.71; 305171.35) линия границы идет в общем юго-восточном направлении на протяжении 0,25 км до поворотной точки 38, расположенной в 0,33 км севернее автодороги Тула – Михайлов – Рязань.

От точки 38 (761111.34; 305304.91) линия границы идет в западном направлении, огибая существующую застройку слободы Стрелецкая Веневского района, на протяжении 0,13 км до поворотной точки 39, расположенной в 0,33 км севернее автодороги Тула – Михайлов – Рязань.

От точки 39 (761110.91; 305179.37) линия границы идет в южном направлении, огибая существующую застройку слободы Стрелецкая Веневского района, на протяжении 0,08 км до поворотной точки 40.

От точки 40 (761028.38; 305179.11) линия границы идет в восточном направлении, огибая существующую застройку слободы Стрелецкая Веневского района, на протяжении 0,14 км до поворотной точки 41, расположенной на западной стороне приусадебных земель слободы Стрелецкая Веневского района.

От точки 41 (761022.76; 305317.88) линия границы идет в южном направлении на протяжении 0,24 км до поворотной точки 42.

От точки 42 (760816.41; 305340.79) линия границы идет в южном направлении на протяжении 0,05 км до поворотной точки 43, расположенной на оси автодороги Тула – Михайлов – Рязань.

От точки 43 (760766.95; 305335.92) линия границы идет в западном направлении по оси автодороги Тула – Михайлов – Рязань на протяжении 0,60 км до поворотной точки 86, расположенной на южной окраине города Венева на пересечении автомобильных дорог Венев – Гати и Тула – Михайлов – Рязань в 1,12 км юго-западнее слободы Стрелецкая Веневского района.

От точки 86 (760749.58; 304740.85) линия границы идет в юго-западном направлении на протяжении 1,45 км по оси автодороги Тула – Михайлов – Рязань до поворотной точки 1, расположенной на оси железной дороги Ожерелье – Елец.

От точки 1 (760414.57; 303356.46) линия границы идет в северо-западном направлении на протяжении 1,53 км по оси автодороги Тула – Михайлов – Рязань до поворотной точки 2, расположенной на оси автодороги Тула – Михайлов – Рязань.

От точки 2 (760773.29; 301926.65) линия границы идет в северо-западном направлении на протяжении 1,80 км по западной границе лесополосы до поворотной точки 3, расположенной в 0,17 км северо-западнее кладбища в городе Веневе.

От точки 3 (762508.90; 301557.91) линия границы идет в северо-восточном направлении на протяжении 1,12 км до поворотной точки 4, расположенной в месте пересечения русла безымянного ручья с полевой дорогой, в 0,11 км западнее железной дороги Ожерелье – Елец.

От точки 4 (763167.58; 302389.37) линия границы идет в юго-восточном направлении на протяжении 0,18 км до поворотной точки 85.


В тексте описания границы муниципального образования расстояния от узловых и поворотных точек до населенных пунктов указаны ориентировочно.

Приложение 10
к Закону Тульской области
«О внесении изменений в Закон Тульской области
«О переименовании муниципального образования
«Веневский район Тульской области»,
установлении границ, наделении статусом и
определении административных центров
муниципальных образований на территории
Веневского района Тульской области»




Приложение 10
к Закону Тульской области
«О переименовании муниципального образования
«Веневский район Тульской области»,
установлении границ, наделении статусом и
определении административных центров
муниципальных образований на территории
Веневского района Тульской области»

**Карта-схема границы муниципального образования
Центральное Веневского района**

СХЕМА ГРАНИЦЫ МУНИЦИПАЛЬНОГО ОБРАЗОВАНИЯ ЦЕНТРАЛЬНОЕ ВЕНЕВСКОГО РАЙОНА



Условные обозначения

-  - узловая точка границы
-  - граница муниципального образования Центральное Веневского района
-  - граница смежных муниципальных образований

КАРТОГРАММА РАСПОЛОЖЕНИЯ ЛИСТОВ ПЛАНА ГРАНИЦЫ МУНИЦИПАЛЬНОГО ОБРАЗОВАНИЯ ЦЕНТРАЛЬНОЕ ВЕНЕВСКОЕ РАЙОНА

