

ЗАКОН ТУЛЬСКОЙ ОБЛАСТИ

О внесении изменений в Закон Тульской области «О переименовании муниципального образования «город Богородицк и Богородицкий район» Тульской области, установлении границ, наделении статусом и определении административных центров муниципальных образований на территории Богородицкого района Тульской области»

Принят
Тульской областной Думой
28 февраля 2019 года

Статья 1

Внести в Закон Тульской области от 14 марта 2005 года № 555-ЗТО «О переименовании муниципального образования «город Богородицк и Богородицкий район» Тульской области, установлении границ, наделении статусом и определении административных центров муниципальных образований на территории Богородицкого района Тульской области» (Тульские известия, 2005, 29 марта; 2010, 11 февраля; 2012, 5 апреля; 2013, 4 апреля) следующие изменения:

- 1) приложение 1 изложить в редакции приложения 1 к настоящему Закону;
- 2) приложение 2 изложить в редакции приложения 2 к настоящему Закону;
- 3) приложение 3 изложить в редакции приложения 3 к настоящему Закону;
- 4) приложение 4 изложить в редакции приложения 4 к настоящему Закону;
- 5) приложение 5 изложить в редакции приложения 5 к настоящему Закону;
- 6) приложение 6 изложить в редакции приложения 6 к настоящему Закону;
- 7) приложение 7 изложить в редакции приложения 7 к настоящему Закону;

8) приложение 8 изложить в редакции приложения 8 к настоящему Закону;

9) приложение 9 изложить в редакции приложения 9 к настоящему Закону;

10) приложение 10 изложить в редакции приложения 10 к настоящему Закону;

11) приложение 11 изложить в редакции приложения 11 к настоящему Закону;

12) приложение 12 изложить в редакции приложения 12 к настоящему Закону.

Статья 2

Настоящий Закон вступает в силу по истечении десяти дней после дня его официального опубликования.

**Губернатор
Тульской области**



А.Г. Дюмин

г. Тула
1 марта 2019 года

№ 11-ЗТО

Приложение 1
к Закону Тульской области
«О внесении изменений в Закон Тульской
области «О переименовании муниципального
образования «город Богородицк и
Богородицкий район» Тульской области,
установлении границ, наделении статусом и
определении административных центров
муниципальных образований на территории
Богородицкого района Тульской области»

Приложение 1
к Закону Тульской области
«О переименовании муниципального
образования «город Богородицк и
Богородицкий район» Тульской области,
установлении границ, наделении статусом и
определении административных центров
муниципальных образований на территории
Богородицкого района Тульской области»

Описание границы
муниципального образования Богородицкий район

За начальную точку описания границы муниципального образования Богородицкий район принята узловая точка 35, расположенная на северном углу земель лесного фонда, в 2,00 км к юго-западу от деревни Крутой Верх Узловского района, в 2,25 км к западу от хутора Александринский Богородицкого района, и являющаяся точкой стыка границ муниципальных образований Шахтерское Узловского района, Иевлевское Богородицкого района и Дедиловское Киреевского района.

Прохождение границы
с муниципальным образованием Шахтерское Узловского района

От узловой точки 35 (706097.94; 290715.78) линия границы идет на юго-восток с юго-западной стороны лесополосы Узловского района на протяжении 0,73 км до поворотной точки 40, расположенной на пересечении двух лесополос Узловского района.

От точки 40 (705546.00; 291158.87) линия границы идет на северо-восток по юго-восточной стороне лесополосы Узловского района на

протяжении 0,73 км, далее по северо-западной границе лесного квартала 63 леса Крутицкий земель лесного фонда на протяжении 1,18 км, затем по юго-восточной стороне автодороги, ведущей к оздоровительному лагерю «Чайка» Узловского района, на протяжении 0,18 км, пересекая магистральную дорогу «Дон» М-4, до поворотной точки 40а, расположенной на северо-восточной стороне полосы отвода магистральную дорогу «Дон» М-4, в 0,06 км восточнее пресечения автодороги к оздоровительному лагерю «Чайка» с магистральную дорогой «Дон» М-4 в Узловском районе.

От точки 40а (706733.45; 292897.73) линия границы идет на северо-запад по северо-восточной границе полосы отвода магистральную дорогу «Дон» М-4 на протяжении 0,06 км до поворотной точки 39а, расположенной на северо-западной вершине лесополосы Богородицкого района.

От точки 39а (706799.74; 292888.28) линия границы идет на северо-восток по северо-западной стороне лесополосы Богородицкого района на протяжении 1,70 км до поворотной точки 39, расположенной на пересечении полевой дороги с северо-восточной вершиной лесополосы.

От точки 39 (707665.46; 294339.08) линия границы идет на протяжении 1,73 км в юго-восточном направлении, пересекает русло безымянного ручья, далее идет суходольно, затем по северо-восточной стороне лесополосы Богородицкого района до поворотной точки 38, расположенной на пересечении полевой дороги с данной лесополосой.

От точки 38 (706289.29; 295328.96) линия границы идет на юго-запад на протяжении 0,74 км по полевой дороге, далее по суходолу на протяжении 0,32 км, затем по юго-восточной стороне лесополосы Богородицкого района на протяжении 2,60 км, пересекая автодорогу Быковка – Богородицк в поворотной точке 38а (705417.04; 294130.39) и магистральную дорогу «Дон» М-4 в поворотной точке 37а (705371.63; 294070.29), до поворотной точки 37, расположенной на пересечении лесополос в Богородицком районе.

От точки 37 (703632.61; 292818.05) линия границы идет на юго-восток на протяжении 1,31 км, пересекает магистральную дорогу «Дон» М-4 в поворотной точке 36а (702957.57; 293939.78), далее идет на протяжении 0,10 км до поворотной точки 36, расположенной на северо-западной границе лесного квартала 28 земель лесного фонда, в 0,14 км юго-восточнее пересечения полевой дороги с осью магистральную дорогу «Дон» М-4 в Узловском районе.

От точки 36 (702914.12; 294067.81) линия границы идет в северо-восточном направлении по западной границе лесных кварталов 28, 20, 15 земель лесного фонда на протяжении 1,45 км до поворотной точки 35.

От точки 35 (704035.13; 294863.91) линия границы идет на восток по северной границе лесного квартала 15 земель лесного фонда на протяжении 0,16 км до поворотной точки 34.

От точки 34 (704068.16; 295003.03) линия границы идет на юго-восток по северо-восточной границе лесного квартала 15 земель лесного фонда на протяжении 0,30 км, пересекая железную дорогу Ожерелье – Елец в поворотной точке 33а (703858.74; 295154.38), далее по восточной границе лесного квартала 16 земель лесного фонда на протяжении 0,36 км до поворотной точки 33, расположенной в 0,15 км северо-восточнее пересечения просек между лесными кварталами 20, 16 и 23 земель лесного фонда.

От точки 33 (703541.71; 295399.78) линия границы идет в северо-восточном направлении на протяжении 0,05 км до узловой точки 35г, расположенной на оси автодороги Быковка – Богородицк, в 0,50 км к юго-востоку от деревни Юлинка Узловского района, в 4,00 км к северо-западу от деревни Упертовка Богородицкого района и в 5,00 км к северо-востоку от села Новопокровское Богородицкого района, и являющейся точкой стыка границ муниципальных образований Бегичевское Богородицкого района, Иевлевское Богородицкого района и Шахтерское Узловского района.

От узловой точки 35г (703558.24; 295441.00) линия границы идет в северо-восточном направлении на протяжении 1,20 км по северо-западной границе лесных кварталов 17 и 18 земель лесного фонда до поворотной точки 32, расположенной на северной вершине лесного квартала 18 земель лесного фонда, в 0,10 км северо-восточнее просеки между лесными кварталами 17 и 18 земель лесного фонда.

От точки 32 (704243.39; 296410.81) линия границы идет ломаной линией преимущественно в юго-восточном направлении по восточной границе лесного квартала 18 земель лесного фонда на протяжении 0,64 км до поворотной точки 31а, расположенной на пересечении канавы и просеки между лесными кварталами 19 и 18 земель лесного фонда.

От точки 31а (703758.15; 296765.75) линия границы идет в северо-восточном направлении по западной границе лесного квартала 19 земель лесного фонда на протяжении 0,11 км до поворотной точки 31, расположенной в 0,08 км на северо-восток от оси плотины пруда.

От точки 31 (703852.29; 296812.69) линия границы, общей протяженностью 0,88 км, идет ломаной линией преимущественно на юго-восток по северо-восточной границе лесного квартала 19 земель лесного фонда через поворотные точки 30 (703645.02; 297249.69) и 29а (703553.59; 297197.38) до поворотной точки 29, расположенной на

восточной вершине лесного квартала 19 земель лесного фонда, в 0,29 км северо-западнее просеки между лесными кварталами 19 и 27 земель лесного фонда.

От точки 29 (703419.20; 297456.94) линия границы идет на юго-восток по восточной границе лесных кварталов 19, 27, 38 земель лесного фонда на протяжении 1,52 км до поворотной точки 28, расположенной в 0,28 км на юго-восток от просеки между лесными кварталами 27 и 38 земель лесного фонда, в 0,11 км на юго-запад от оси плотины пруда в Узловском районе.

От точки 28 (701912.89; 297647.27) линия границы идет на северо-восток по северной границе лесного квартала 38 леса Городской земель лесного фонда на протяжении 0,54 км до поворотной точки 27, расположенной на северной вершине лесного квартала 38 леса Городской земель лесного фонда, в 0,23 км на юго-восток от оси плотины пруда в деревне Болотовка Узловского района.

От точки 27 (701986.48; 298164.29) линия границы идет на юго-восток по восточной границе лесного квартала 38 леса Городской земель лесного фонда на протяжении 0,24 км, далее по руслу безымянного ручья, вниз по течению, на протяжении 0,56 км до поворотной точки 26, расположенной в месте впадения двух безымянных ручьев в реку Уперта.

От точки 26 (701330.61; 298482.82) линия границы идет на восток по руслу безымянного ручья, вверх против течения, на протяжении 0,60 км, далее проходит по южной границе леса Городской земель лесного фонда на протяжении 0,68 км до поворотной точки 25, расположенной на стыке северной вершины лесополосы с южной стороной леса Городской земель лесного фонда, в 0,06 км на юг от русла безымянного ручья, протекающего по лесу Городской земель лесного фонда.

От точки 25 (701317.67; 299739.22) линия границы идет на север, пересекая лес Городской земель лесного фонда, на протяжении 1,33 км, затем идет по восточной стороне лесополосы Узловского района на протяжении 1,07 км, далее по западной стороне данной лесополосы на протяжении 1,35 км до поворотной точки 24, расположенной на пересечении полевой дороги с лесополосой.

От точки 24 (705066.91; 299869.61) линия границы идет вначале на юго-запад, далее на северо-запад, на протяжении 1,70 км по полевой дороге вдоль южной стороны лесополосы, далее по северной стороне автодороги Болотовка – Прилесье Узловского района до поворотной точки 23, расположенной на

стыке южной бровки безымянной балки с северной стороной автодороги Прилесье – Болотовка Узловского района.

От точки 23 (704956.50; 298229.56) линия границы идет на северо-восток по юго-восточной бровке безымянной балки на протяжении 1,85 км до поворотной точки 22, расположенной в 0,15 км на запад от западной вершины лесополосы Богородицкого района, в 0,06 км на юго-запад от места истока безымянного ручья в Узловском районе.

От точки 22 (706255.16; 299385.52) линия границы идет на восток по северной стороне лесополосы Богородицкого района на протяжении 2,72 км до поворотной точки 21, расположенной на пересечении лесополосы с полевой дорогой.

От точки 21 (706367.57; 302115.10) линия границы идет на юго-восток по полевой дороге на протяжении 0,31 км до поворотной точки 20, расположенной на пересечении двух лесополос.

От точки 20 (706110.48; 302328.45) линия границы идет на северо-восток по северной стороне лесополосы Богородицкого района на протяжении 0,55 км до поворотной точки 19а, расположенной на пересечении оси автодороги Донской – Богородицк – деревня Колодези с южной границей полосы отвода автодороги Донской – Богородицк – Романцево.

От точки 19а (706215.90; 302866.27) линия границы идет в основном в юго-восточном направлении по южной границе полосы отвода автодороги Донской – Богородицк – Романцево на протяжении 2,60 км до поворотной точки 19, расположенной на пересечении южной границы полосы отвода автодороги Донской – Богородицк – Романцево с полевой дорогой, ведущей к деревне Шипулино Богородицкого района, в 0,18 км на восток от восточной вершины лесополосы, проходящей вдоль автодороги Донской – Богородицк – Романцево.

От точки 19 (705754.85; 305404.70) линия границы идет на северо-восток на протяжении 1,53 км по суходолу, пересекая автодорогу Донской – Богородицк - Романцево, до поворотной точки 18, расположенной в 0,65 км на северо-восток от восточной вершины лесополосы в Узловском районе.

От точки 18 (707279.19; 305611.99) линия границы идет на северо-восток по безымянной балке на протяжении 0,65 км до узловой точки 35(17), расположенной в месте слияния двух безымянных ручьев, в 1,80 км на юг от деревни Кулижки Узловского района, в 2,50 км на восток от села Ивановка Узловского района, в 2,75 км на север от деревни Шипулино Богородицкого

района, и являющейся точкой стыка границ муниципальных образований Смородинское Узловского района, Шахтерское Узловского района, Бегичевское Богородицкого района.

**Прохождение границы
с муниципальным образованием Смородинское
Узловского района**

От узловой точки 35(17) (707540.92; 306229.67) линия границы идет в юго-западном направлении по суходолу, пересекая автодорогу Донской – Богородицк – Романцево, на протяжении 1,81 км до поворотной точки 16, расположенной на южной стороне полосы отвода автодороги Донской – Богородицк – Романцево, в 0,74 км северо-восточнее деревни Шипулино Богородицкого района.

От точки 16 (705735.23; 306047.81) линия границы идет в юго-восточном направлении по южной стороне полосы отвода автодороги Донской – Богородицк – Романцево на протяжении 2,60 км до поворотной точки 15, расположенной в месте стыка южной стороны полосы отвода автодороги Донской – Богородицк – Романцево с осью автоподъезда к деревне Романцево Богородицкого района.

От точки 15 (705214.44; 308600.32) линия границы идет на северо-восток, пересекает автодорогу Донской – Богородицк – Романцево, далее по суходольной прямой на протяжении 1,15 км до поворотной точки 14, расположенной на середине канавы, в 0,29 км западнее пересечения канавы с полевой дорогой.

От точки 14 (706347.61; 308788.66) линия границы идет в восточном направлении на протяжении 0,75 км до поворотной точки 13, расположенной в 0,45 км восточнее пересечения канавы с полевой дорогой.

От точки 13 (706330.77; 309539.34) линия границы идет в юго-восточном направлении на протяжении 1,53 км, пересекая автодорогу к деревне Кондуки Узловского района, до поворотной точки 12, расположенной на северной стороне полосы отвода автодороги Богородицк – Елифань, в 0,64 км северо-восточнее оси плотины пруда поселка Романцевский Богородицкого района, в 0,45 км юго-восточнее пересечения оси автодороги Донской – Богородицк – Романцево и оси автодороги на деревню Кондуки Узловского района.

От точки 12 (704832.77; 309901.61) линия границы идет в юго-восточном направлении по северной границе полосы отвода автодороги

Богородицк – Епифань на протяжении 0,16 км, далее, пересекая автодорогу Богородицк – Епифань, идет по межселенной дороге между деревней Романцево и деревней Федоровка Богородицкого района на протяжении 0,74 км до поворотной точки 11, расположенной на межселенной дороге между деревней Романцево и деревней Федоровка Богородицкого района, в 0,22 км северо-западнее отрога лощины Дальняя в Богородицком районе.

От точки 11 (704133.22; 310282.56) линия границы идет по суходолу в юго-восточном направлении на протяжении 0,98 км до поворотной точки 10, расположенной в русле безымянного ручья, протекающего по лощине Дальняя.

От точки 10 (703821.41; 311220.14) линия границы идет преимущественно в юго-западном направлении по руслу безымянного ручья лощины Дальняя, вниз по течению, на протяжении 1,39 км до поворотной точки 9а.

От точки 9а (702845.81; 310531.12) линия границы идет в юго-западном направлении по суходолу на протяжении 0,40 км, затем по восточной стороне лесополосы Богородицкого района на протяжении 1,39 км до поворотной точки 9, расположенной на восточной стороне деревни Федоровка Богородицкого района, в 0,12 км на северо-восток от русла реки Городянка.

От точки 9 (701218.59; 309752.33) линия границы идет в юго-западном направлении по суходольной прямой, пересекая русло реки Городянка, на протяжении 0,20 км до поворотной точки 8.

От точки 8 (701036.22; 309681.74) линия границы идет ломаной линией в юго-восточном направлении, затем в юго-западном направлении по границе пастбищных угодий на протяжении 0,24 км до поворотной точки 7, расположенной на юго-восточной бровке безымянной балки, в 0,35 км юго-восточнее деревни Федоровка Богородицкого района, в 0,95 км северо-западнее деревни Поваляевка Узловского района.

От точки 7 (700876.04; 309786.83) линия границы идет в северо-западном направлении на протяжении 0,58 км по суходолу до поворотной точки 6, расположенной на стыке бровки безымянной балки и пахотного массива, в 0,30 км южнее деревни Федоровка Богородицкого района, в 1,50 км северо-западнее деревни Поваляевка Узловского района.

От точки 6 (701093.84; 309254.99) линия границы идет преимущественно в юго-восточном направлении по суходольной прямой на протяжении 1,90 км, пересекая русло реки Большая Сукромка, затем по западной стороне

лесополосы Узловского района на протяжении 1,06 км до поворотной точки 5, расположенной на полевой дороге, в 0,07 км на юго-запад от пересечения лесополос.

От точки 5 (698224.47; 309828.55) линия границы идет на юго-восток по полевой дороге на протяжении 0,40 км, далее по южной стороне лесополосы Узловского района на протяжении 1,15 км до поворотной точки 35, расположенной на пересечении лесополос, в 0,77 км южнее деревни Нижние Ясенки Узловского района.

От точки 35 (697662.46; 311250.91) линия границы идет на юго-восток по южной стороне лесополосы Узловского района на протяжении 2,24 км до поворотной точки 4, расположенной на полевой дороге, в 0,06 км на юго-восток от пересечения двух полевых дорог.

От точки 4 (697091.44; 313398.55) линия границы идет ломаной линией в южном, затем в восточном направлении на протяжении 0,45 км по суходольной прямой до поворотной точки 3, расположенной на повороте данной лесополосы, в 0,11 км на юго-восток от пересечения полевой дороги с лесополосой в Богородицком районе.

От точки 3 (696890.00; 313661.47) линия границы идет в юго-восточном направлении на протяжении 2,04 км по полевой дороге вдоль южной стороны лесополосы Узловского района до поворотной точки 2, расположенной на полевой дороге, в 0,18 км на северо-запад от пересечения двух полевых дорог.

От точки 2 (696626.10; 315711.75) линия границы идет на юго-восток на протяжении 0,18 км по западной стороне лесополосы, далее по суходолу на протяжении 0,83 км, пересекая русло реки Малая Сукромка на протяжении 0,25 км, далее идет по полевой дороге вдоль восточной стороны лесополосы на протяжении 1,83 км до узловой точки 35д, расположенной на пересечении двух полевых дорог, в 3,00 км на юго-запад от села Бутырки Узловского района, в 1,65 км на север от деревни Волхоновка Богородицкого района, в 2,35 км на юго-восток от деревни Пыжово Богородицкого района, и являющейся точкой стыка границ муниципальных образований Бахметьевское Богородицкого района, Бегичевское Богородицкого района и Смородинское Узловского района.

От узловой точки 35д (693623.00; 316007.35) линия границы идет в южном направлении по полевой дороге на протяжении 0,17 км до поворотной точки 1, расположенной на пересечении лесополосы с полевой дорогой.

От точки 1 (693454.29; 316031.76) линия границы идет в северо-восточном направлении на протяжении 1,80 км до узловой точки 16, расположенной на южной стороне лесополосы, на расстоянии 0,90 км к северу от деревни Колбово Богородицкого района, в 2,00 км к югу от села Бутырки Узловского района, в 2,75 км к западу от села Муравлянка Кимовского района, и являющейся точкой стыка границ муниципальных образований Бахметьевское Богородицкого района, Смородинское Узловского района, Епифанское Кимовского района.

Прохождение границы с муниципальным образованием Епифанское Кимовского района

От узловой точки 16 (694130.12; 317697.67) линия границы идет в юго-восточном направлении на протяжении 0,63 км до поворотной точки 1а, расположенной на оси дороги между деревней Моховое Богородицкого района и деревней Задонщино Кимовского района.

От точки 1а (693849.02; 318266.37) линия границы идет в юго-восточном направлении, пересекая русло реки Муравлянка, на протяжении 0,35 км до поворотной точки 1, расположенной на правом берегу реки Муравлянка, в 0,03 км на север от пересечения лесополос.

От точки 1 (693596.74; 318525.01) линия границы идет на юго-восток на протяжении 1,10 км вдоль западной стороны лесополосы, далее по суходолу на протяжении 1,19 км до поворотной точки 2, расположенной на северной вершине облесенного оврага Каюковский Кимовского района.

От точки 2 (691314.17; 318894.42) линия границы поворачивает на юго-запад и идет на протяжении 0,15 км, огибая с запада облесенный овраг Каюковский Кимовского района, до поворотной точки 3.

От точки 3 (691186.17; 318815.14) линия границы поворачивает на юго-восток, огибая облесенный овраг Каюковский Кимовского района с юго-западной стороны, и идет на протяжении 0,11 км до поворотной точки 4, расположенной на южной стороне облесенного оврага Каюковский Кимовского района, в 0,65 км восточнее вершины балки Колбовская Богородицкого района.

От точки 4 (691117.17; 318864.89) линия границы меняет направление на юго-западное и идет по суходолу на протяжении 2,28 км до поворотной точки 5, расположенной на восточной бровке балки Семеновская.

От точки 5 (688854.25; 318468.24) линия границы идет в юго-восточном направлении по восточной стороне балки Семеновская, далее по тальвегу данной балки на протяжении 1,80 км до поворотной точки 6, расположенной в русле безымянного ручья балки Семеновская, в 0,46 км на юго-восток от полевой дороги, ведущей к балке Семеновская.

От точки 6 (687273.62; 318854.24) линия границы идет в северо-восточном направлении по руслу безымянного ручья балки Семеновская, вверх против течения, на протяжении 1,98 км до поворотной точки 7, расположенной в 0,33 км южнее оси плотины пруда на безымянном ручье балки Семеновская.

От точки 7 (688513.91; 320186.56) линия границы идет по балке Семеновская на протяжении 0,06 км в юго-восточном направлении до поворотной точки 8, расположенной на западном углу лесного квартала 6 урочища Семеновское земель лесного фонда.

От точки 8 (688486.66; 320227.62) линия границы идет на северо-восток на протяжении 0,79 км по северо-западной границе лесного квартала 6 урочища Семеновское земель лесного фонда до поворотной точки 9, расположенной на северном углу лесного квартала 6 урочища Семеновское земель лесного фонда.

От точки 9 (689092.67; 320724.81) линия границы меняет направление на юго-восточное и идет на протяжении 1,21 км по северо-восточной границе лесного квартала 6 урочища Семеновское земель лесного фонда до поворотной точки 10, расположенной в 0,18 км к юго-западу от полевой дороги.

От точки 10 (687924.37; 321129.13) линия границы меняет направление на северо-восточное и идет на протяжении 0,12 км по восточной границе лесного квартала 6 урочища Семеновское земель лесного фонда до поворотной точки 11, расположенной в 0,06 км к юго-западу от полевой дороги.

От точки 11(687967.96; 321240.14) линия границы меняет направление на южное и идет вдоль восточной границы лесного квартала 6 урочища Семеновское земель лесного фонда на протяжении 0,16 км до поворотной точки 12, расположенной на юго-восточном углу лесного квартала 6 урочища Семеновское земель лесного фонда, в 0,48 км восточнее скотомогильника в Богородицком районе, в 0,68 км юго-западнее урочища Воробьевский земель лесного фонда.

От точки 12 (687807.12; 321243.42) линия границы идет ломаной линией на протяжении 1,48 км преимущественно в восточном направлении по полевой дороге, пересекая автодорогу, ведущую к селу Красные Буйцы Богородицкого района, по северной границе леса земель лесного фонда, далее по суходолу до поворотной точки 13, расположенной на полевой дороге.

От точки 13 (687908.41; 322704.36) линия границы, общей протяженностью 1,30 км, идет на северо-восток суходольной прямой до плотины пруда, далее меняет направление на северо-западное, идет по юго-западной границе лесного квартала 5 леса Ясеновский земель лесного фонда до поворотной точки 14, расположенной на западном углу лесного квартала 5 леса Ясеновский земель лесного фонда, в 0,25 км северо-западнее плотины пруда.

От точки 14 (689189.91; 322825.16) линия границы идет на северо-восток на протяжении 0,95 км по северо-западной границе лесного квартала 5 леса Ясеновский земель лесного фонда, пересекая безымянный ручей, до поворотной точки 15, расположенной на северном углу леса Ясеновский земель лесного фонда, в 0,10 км на северо-восток от русла безымянного ручья.

От точки 15 (689901.00; 323455.32) линия границы поворачивает на юго-восток и идет на протяжении 0,92 км по восточной границе лесного квартала 5 леса Ясеновский земель лесного фонда до поворотной точки 16, расположенной на восточной стороне леса Ясеновский земель лесного фонда, в 0,25 км к северу от пересечения лесополос в Богородицком районе, в 0,78 км на юго-запад от полевой дороги, ведущей к селу Березовка Богородицкого района.

От точки 16 (689040.71; 323712.43) линия границы поворачивает на северо-восток, идет по суходолу на протяжении 0,78 км до точки 17а, расположенной на оси грунтовой дороги, в 3,00 км южнее деревни Старая Гать Кимовского района, в 4,50 км западнее деревни Задонщино Кимовского района.

От точки 17а (689388.89; 324400.69) линия границы идет на северо-восток по суходолу, пересекая урочище Дон-Березовка, на протяжении 1,34 км до поворотной точки 17, расположенной на северо-западной вершине лесополосы Богородицкого района.

От точки 17 (689648.44; 325623.42) линия границы меняет направление на юго-восточное и идет на протяжении 2,47 км по северо-восточной стороне лесополосы до поворотной точки 18, расположенной в русле безымянного ручья балки Рыбий Верх, в 0,09 км юго-восточнее вершины лесополосы Богородицкого района.

От точки 18 (687770.82; 327188.18) линия границы идет на юг по руслу безымянного ручья балки Рыбий Верх, вниз по течению, на протяжении 0,92 км до поворотной точки 19, расположенной в месте впадения безымянного ручья балки Рыбий Верх в реку Непрядва.

От точки 19 (686909.66; 327330.13) линия границы идет по руслу реки Непрядва, вверх против течения, на протяжении 1,30 км до поворотной точки 20, расположенной в русле реки Непрядва, в 0,40 км восточнее родника села Березовка Богородицкого района.

От точки 20 (685882.97; 326860.42) линия границы идет в юго-восточном направлении на протяжении 1,35 км по безымянной балке, далее по восточной стороне лесополосы Богородицкого района, затем по суходолу на протяжении 0,98 км до поворотной точки 21, расположенной в русле безымянного ручья балки Рыбий Верх, в 0,24 км северо-восточнее места слияния двух безымянных ручьев в Кимовском районе.

От точки 21 (683698.67; 327562.81) линия границы идет по границе пастбищных угодий, вдоль лесополосы, на протяжении 1,47 км до узловой точки 17, расположенной на месте пересечения двух лесополос, в 0,20 км на северо-восток от полевой дороги Куркинского района, в 2,20 км северо-западнее деревни Хворостянка Куркинского района, в 3,85 км восточнее поселка Кичевский Богородицкого района, в 5,00 км юго-западнее села Монастырщино Кимовского района, и являющейся точкой стыка границ муниципальных образований Михайловское Куркинского района, Бахметьевское Богородицкого района, Епифанское Кимовского района.

Прохождение границы с муниципальным образованием Михайловское Куркинского района

От узловой точки 17 (682328.29; 327375.84) линия границы идет в юго-западном направлении по полевой дороге между лесополосами Богородицкого и Куркинского районов на протяжении 1,23 км до поворотной точки 1, расположенной в месте пересечения полевой дороги между лесополосами с полевой дорогой к деревне Хворостянка Куркинского района.

От точки 1 (681832.10; 326246.96) линия границы идет в северо-западном направлении по южной стороне лесополосы Богородицкого района на протяжении 0,50 км до поворотной точки 2, расположенной на пересечении полевой дороги с руслом безымянного ручья.

От точки 2 (681962.55; 325785.15) линия границы меняет направление на юго-западное и идет на протяжении 1,45 км по руслу безымянного ручья,

вниз по течению, до поворотной точки 3, расположенной в месте впадения безымянного ручья в реку Дубики.

От точки 3 (680867.45; 324905.26) линия границы идет на юго-восток по безымянной балке на протяжении 0,08 км до поворотной точки 4, расположенной на северо-восточной окраине кустарника в Богородицком районе, в 0,65 км на северо-запад от места поворота лесополосы в Куркинском районе, в 0,45 км на восток от восточной стороны лесополосы Богородицкого района.

От точки 4 (680849.18; 324970.11) линия границы идет на юго-восток, пересекая безымянную балку, на протяжении 0,24 км, далее идет по суходолу на протяжении 0,41 км до поворотной точки 18(5), расположенной на северной стороне лесополосы Куркинского района, в 2,43 км юго-восточнее деревни Страховка Куркинского района, в 3,26 км северо-западнее деревни Даниловка Куркинского района, в 2,50 км южнее поселка Кичевский Богородицкого района.

От точки 18(5) (680179.31; 325076.23) линия границы идет на северо-запад по северной стороне лесополосы Куркинского района на протяжении 1,78 км до поворотной точки 6, расположенной в 0,10 км юго-восточнее правого берега реки Непрядва.

От точки 6 (680377.53; 323311.88) линия границы идет в северо-западном направлении на протяжении 0,15 км, пересекая реку Непрядва, до поворотной точки 7, расположенной на левом берегу реки Непрядва.

От точки 7 (680504.99; 323258.60) линия границы идет на протяжении 0,42 км в северо-западном направлении, пересекает безымянную балку, далее идет по северной стороне деревни Страховка Куркинского района до поворотной точки 8, расположенной в 0,12 км на север от плотины пруда в деревне Страховка Куркинского района, в 0,14 км северо-западнее западной бровки безымянной балки в Богородицком районе.

От точки 8 (680630.53; 322842.24) линия границы меняет направление на север и идет по северной стороне деревни Страховка Куркинского района на протяжении 0,15 км до поворотной точки 9, расположенной на северной стороне деревни Страховка Куркинского района, в 0,22 км южнее лощины Минаева Богородицкого района.

От точки 9 (680791.81; 322830.17) линия границы поворачивает на юго-запад и идет по южной стороне лесополосы Богородицкого района на протяжении 0,79 км до поворотной точки 9а.

От точки 9а (680802.94; 322039.08) линия границы идет в юго-западном направлении по южной стороне лесополосы на протяжении 2,62 км, далее по линии раздела пахотных массивов Куркинского и Богородицкого районов на протяжении 0,46 км до поворотной точки 10а.

От точки 10а (680215.08; 319024.45) линия границы идет на юго-запад по линии раздела пахотных массивов Куркинского и Богородицкого районов на протяжении 0,48 км до поворотной точки 10, расположенной в 0,50 км юго-восточнее пересечения полевой дороги с осью автоподъезда к поселку Кичевский Богородицкого района.

От точки 10 (679954.42; 318622.00) линия границы резко меняет направление на юго-восток и идет по суходолу на протяжении 0,44 км до поворотной точки 11, расположенной на пересечении западной стороны лесного квартала 7 леса Башмаков земель лесного фонда с южной бровкой безымянной балки в Куркинском районе, в 0,70 км юго-восточнее восточной бровки безымянной балки в Богородицком районе.

От точки 11 (679860.43; 319046.94) линия границы поворачивает на юг и идет по западной границе лесного квартала 7 леса Башмаков земель лесного фонда на протяжении 0,54 км до поворотной точки 12, расположенной на просеке между лесными кварталами 7 леса Башмаков земель лесного фонда, 9 и 10 леса Дегтянка земель лесного фонда.

От точки 12 (679294.26; 319008.72) линия границы идет в северо-западном направлении по северной границе лесного квартала 9 леса Дегтянка земель лесного фонда на протяжении 0,70 км до поворотной точки 13.

От точки 13 (679482.30; 318400.90) линия границы идет в северо-западном направлении по руслу реки Дегтянка, вверх против течения, на протяжении 0,75 км до поворотной точки 14а, расположенной на пересечении русла реки Дегтянка с осью автоподъезда к поселку Кичевский Богородицкого района.

От точки 14а (679993.41; 317851.73) линия границы идет в северо-западном направлении по руслу реки Дегтянка, вверх против течения, на протяжении 0,36 км до поворотной точки 14, расположенной в 0,02 км северо-западнее оси плотины пруда, в 0,11 км севернее северо-западной вершины лесополосы в Куркинском районе.

От точки 14 (680255.05; 317606.10) линия границы поворачивает на юго-запад и идет по безымянной балке на протяжении 0,48 км до поворотной точки 15.

От точки 15 (680100.52; 317150.03) линия границы поворачивает на северо-запад и идет на протяжении 1,06 км по суходолу, далее на протяжении 0,23 км по южной границе лесного квартала 16 урочища Дегтянка земель лесного фонда до поворотной точки 16, расположенной на юго-западном углу лесного квартала 16 урочища Дегтянка земель лесного фонда, в 0,26 км северо-восточнее северной вершины лесополосы, расположенной вдоль автодороги Богородицк – Товарковский – Куркино в Куркинском районе.

От точки 16 (680647.21; 315973.81) линия границы идет на протяжении 0,37 км в юго-западном направлении по суходолу до поворотной точки 17, расположенной в месте пересечения полевой дороги с осью автодороги Богородицк – Товарковский – Куркино.

От точки 17 (680545.66; 315633.43) линия границы идет в юго-западном направлении на протяжении 1,00 км по северной границе лесного квартала 1 леса Гнилой земель лесного фонда, далее по суходолу на протяжении 0,83 км, затем на протяжении 0,20 км по южной границе лесного квартала 20 леса Осиновый земель лесного фонда до поворотной точки 18, расположенной в 0,52 км юго-восточнее пересечения просек между лесными кварталами 20 и 21 леса Осиновый земель лесного фонда, в 0,23 км северо-восточнее пересечения двух полевых дорог в Куркинском районе.

От точки 18 (679981.46; 313691.84) линия границы поворачивает на северо-запад и идет по южной границе лесного квартала 20 леса Осиновый земель лесного фонда на протяжении 0,25 км до поворотной точки 19, расположенной на просеке между лесными кварталами 20 и 21 леса Осиновый земель лесного фонда, в 0,26 км севернее пересечения двух полевых дорог в Куркинском районе.

От точки 19 (680083.61; 313451.82) линия границы меняет направление на юго-западное и идет на протяжении 1,38 км по восточной границе лесного квартала 21 леса Осиновый земель лесного фонда, затем по восточной стороне лесного квартала 24 леса Барановский земель лесного фонда до поворотной точки 20, расположенной на просеке между лесными кварталами 24 и 25 леса Барановский земель лесного фонда, в 0,35 км северо-западнее вершины облесенной безымянной балки в Куркинском районе.

От точки 20 (678852.69; 312874.13) линия границы поворачивает на юго-восток и идет по северной границе лесного квартала 25 леса Барановский земель лесного фонда на протяжении 0,13 км до поворотной точки 21, расположенной в 0,51 км юго-восточнее пересечения просек между лесными кварталами 23, 24 и 25 леса Барановский земель лесного фонда, в 0,22 км

северо-западнее вершины облесенной безымянной балки в Куркинском районе.

От точки 21 (678800.70; 312992.46) линия границы поворачивает на юго-запад и идет по восточной границе лесного квартала 25 леса Барановский земель лесного фонда на протяжении 0,69 км до поворотной точки 22, расположенной на пересечении восточной границы лесного квартала 25 леса Барановский земель лесного фонда с руслом реки Папоротка, в 0,75 км северо-западнее деревни Набережные Выселки Куркинского района.

От точки 22 (678199.08; 312694.19) линия границы меняет направление на северо-западное и идет по южной границе лесного квартала 25 леса Барановский земель лесного фонда на протяжении 0,10 км, затем по руслу реки Папоротка, вверх против течения, на протяжении 1,80 км до поворотной точки 23, расположенной в русле реки Папоротка, в 0,18 км северо-восточнее полевой дороги на деревню Казаковка Куркинского района.

От точки 23 (678847.43; 311923.79) линия границы идет на протяжении 1,01 км в юго-западном направлении суходольно, затем по восточной стороне лесополосы до поворотной точки 24, расположенной на пересечении двух лесополос в Богородицком районе.

От точки 24 (677974.77; 311415.70) линия границы поворачивает на северо-запад и идет по южной стороне лесополосы Богородицкого района на протяжении 0,50 км до поворотной точки 25, расположенной на пересечении двух лесополос в Богородицком районе, в 0,47 км юго-западнее места пересечения двух полевых дорог, огибающих безымянную балку в Богородицком районе.

От точки 25 (678249.44; 310983.16) линия границы меняет направление на юго-западное и идет по восточной стороне лесополосы Богородицкого района на протяжении 0,45 км, далее по кромке безымянной балки на протяжении 0,30 км до поворотной точки 26, расположенной в русле реки Малевка, в 0,43 км северо-западнее места впадения безымянного ручья в реку Малевка в Богородицком районе, в 0,30 км юго-западнее вершины безымянной балки в Куркинском районе.

От точки 26 (677594.55; 310656.71) линия границы поворачивает на юго-восток и идет по руслу реки Малевка, вниз по течению, на протяжении 2,20 км до поворотной точки 27, расположенной в русле реки Малевка, в 0,21 км северо-восточнее лесополосы Богородицкого района, в 0,62 км северо-западнее деревни Казаковка Куркинского района.

От точки 27 (676776.35; 311724.72) линия границы идет в юго-западном направлении на протяжении 0,58 км по безымянной балке, затем на протяжении 0,42 км по восточной стороне лесополосы Богородицкого района, затем на протяжении 0,78 км по восточной границе лесного квартала 30 леса Пятый земель лесного фонда до узловой точки 18, расположенной на пересечении северной вершины лесополосы Воловского района с южной границей лесного квартала 30 леса Пятый земель лесного фонда, в 5,00 км юго-восточнее села Малевка Богородицкого района, в 6,00 км северо-восточнее села Непрядва Воловского района, в 1,50 км юго-западнее деревни Заварыкино Куркинского района, и являющейся точкой стыка границ муниципальных образований Бахметьевское Богородицкого района, Двориковское Воловского района и Михайловское Куркинского района.

Прохождение границы с муниципальным образованием Двориковское Воловского района

От узловой точки 18 (675451.79; 311025.22) линия границы идет на юго-запад на протяжении 0,86 км по юго-восточной границе лесных кварталов 29, 30 леса Пятый земель лесного фонда до поворотной точки 1, расположенной на пересечении оси полевой дороги, идущей к поселку Веселая Ивановка Воловского района, с канавой, проходящей по юго-восточной границе лесного квартала 29 леса Пятый земель лесного фонда.

От точки 1 (674956.17; 310256.59) линия границы идет на северо-запад на протяжении 0,65 км по южной границе лесных кварталов 28, 29 леса Пятый земель лесного фонда до поворотной точки 2.

От точки 2 (674993.02; 309666.56) линия границы идет на северо-запад по южной границе лесного квартала 28 леса Пятый земель лесного фонда на протяжении 0,35 км, затем по южной стороне лесополосы Богородицкого района на протяжении 1,20 км до ее конца, до поворотной точки 3.

От точки 3 (675254.74; 307967.85) линия границы идет на северо-запад на протяжении 2,15 км по юго-западной стороне лесополосы Богородицкого района, пересекая балки Матюхин Лог и Водяной Лог в Богородицком районе, до поворотной точки 4.

От точки 4 (676373.18; 306091.30) линия границы идет на северо-запад на протяжении 1,06 км, пересекает балку Водяной Лог, затем по юго-западной стороне лесополосы Богородицкого района до поворотной точки 5, расположенной на пересечении данной лесополосы с осью полевой дороги.

От точки 5 (676743.28; 305046.52) линия границы идет в юго-западном направлении на протяжении 1,37 км по юго-восточной стороне лесополосы Богородицкого района до поворотной точки 6, расположенной в месте поворота данной лесополосы.

От точки 6 (676322.83; 303733.63) линия границы идет в северо-западном направлении по южной стороне лесополосы Богородицкого района на протяжении 0,16 км до поворотной точки 7, расположенной в месте поворота данной лесополосы.

От точки 7 (676377.37; 303588.62) линия границы идет на запад по южной стороне лесополосы Богородицкого района на протяжении 1,15 км до поворотной точки 8, расположенной на пересечении двух лесополос в Богородицком районе.

От точки 8 (676362.02; 302410.92) линия границы идет на юго-запад по восточной стороне лесополосы, пересекая урочище Орлашино Воловского района, на протяжении 1,60 км до поворотной точки 9, расположенной в 0,47 км севернее вершины безымянной балки, идущей в сторону деревни Заречная Воловского района.

От точки 9 (674875.14; 301801.20) линия границы идет на северо-запад на протяжении 0,94 км по линии раздела пахотных массивов до поворотной точки 10, расположенной в месте пересечения двух лесополос в Богородицком районе.

От точки 10 (675603.59; 301206.64) линия границы идет на юго-запад по юго-восточной стороне лесополосы Богородицкого района на протяжении 1,13 км до поворотной точки 11, расположенной на юго-восточной стороне лесополосы Богородицкого района.

От точки 11 (674877.50; 300323.78) линия границы идет на северо-запад по линии раздела пахотных массивов, затем по юго-восточной стороне лесополосы Богородицкого района на протяжении 2,10 км до поворотной точки 12, расположенной на северо-западной стороне лесополосы балки Большой Лог.

От точки 12 (676575.98; 298977.34) линия границы идет на северо-запад на протяжении 0,16 км, пересекая балку Большой Лог, до поворотной точки 13, расположенной на пересечении двух лесополос.

От точки 13 (676685.60; 298907.75) линия границы идет на северо-запад на протяжении 1,35 км по юго-западной стороне лесополосы Богородицкого

района, далее пересекает безымянную балку до поворотной точки 14, расположенной в 0,18 км на юго-запад от южной стороны безымянной балки в Воловском районе.

От точки 14 (677743.52; 298091.62) линия границы идет на северо-восток, пересекая безымянную балку, на протяжении 0,74 км до поворотной точки 15, расположенной в 0,42 км на восток от северной вершины безымянной балки в Воловском районе, в 0,02 км на запад от оси плотины пруда в Богородицком районе.

От точки 15 (678154.16; 298678.00) линия границы идет на северо-запад по западной бровке безымянной балки в Богородицком районе на протяжении 0,15 км до поворотной точки 16.

От точки 16 (678296.18; 298616.00) линия границы идет на северо-запад по западной бровке безымянной балки в Богородицком районе на протяжении 0,40 км до поворотной точки 17.

От точки 17 (678600.15; 298329.93) линия границы идет в северо-западном направлении на протяжении 1,58 км по линии раздела пахотных массивов до поворотной точки 18, расположенной на оси полевой дороги в Богородицком районе.

От точки 18 (679102.62; 296826.34) линия границы идет на северо-запад на протяжении 0,65 км по линии раздела пахотных массивов до поворотной точки 19, расположенной в 0,20 км северо-восточнее полосы отвода железной дороги Ожерелье – Елец.

От точки 19 (679222.75; 296202.34) линия границы идет в северо-западном направлении, далее в юго-западном направлении на протяжении 0,25 км по линии раздела пахотных массивов до узловой точки 18(20), расположенной на юго-восточной стороне полосы отвода железной дороги Ожерелье – Елец, в 0,12 км юго-западнее здания железнодорожной станции Малевка Богородицкого района, в 2,50 км северо-восточнее деревни Алексеевка Воловского района, в 4,00 км южнее села Кузовка Богородицкого района, и являющейся точкой стыка границ муниципальных образований Бахметьевское Богородицкого района, Товарковское Богородицкого района и Двориковское Воловского района.

От узловой точки 18(20) (679373.91; 296161.73) линия границы идет в юго-западном направлении по юго-восточной стороне полосы отвода железной дороги Ожерелье – Елец на протяжении 4,23 км до поворотной

точки 21, расположенной на юго-восточной стороне полосы отвода железной дороги Ожерелье – Елец.

От точки 21 (678275.29; 292087.57) линия границы идет на северо-запад на протяжении 0,09 км, пересекая железную дорогу Ожерелье – Елец, до поворотной точки 18(22), расположенной на оси железной дороги Ожерелье - Елец, на расстоянии 1,45 км восточнее деревни Ольгинка Воловского района, в 1,50 км северо-западнее поселка Алексеевский Воловского района, в 6,00 км юго-западнее села Кузовка Богородицкого района.

От точки 18(22) (678308.02; 292009.12) линия границы идет на протяжении 1,42 км в северо-западном направлении по восточной стороне лесополосы Воловского района до поворотной точки 23, расположенной на северной стороне лесополосы Воловского района, в 1,15 км северо-восточнее деревни Ольгинка Воловского района.

От точки 23 (679419.88; 291127.32) линия границы идет в юго-западном направлении по линии раздела пахотных массивов на протяжении 1,20 км до поворотной точки 24, расположенной на юго-западной стороне лесополосы Богородицкого района.

От точки 24 (678874.30; 290075.71) линия границы идет на северо-запад по юго-западной стороне лесополосы Богородицкого района на протяжении 0,84 км до поворотной точки 25, расположенной в 0,12 км на северо-восток от пересечения полевых дорог в Воловском районе, на пересечении лесополос в Богородицком районе.

От точки 25 (679562.45; 289566.66) линия границы идет на северо-восток на протяжении 1,20 км по северо-западной стороне лесополосы Богородицкого района до поворотной точки 26, расположенной в 0,80 км на юго-восток от восточной вершины балки Шутиха Воловского района, на пересечении двух лесополос в Богородицком районе.

От точки 26 (680518.33; 290340.96) линия границы идет на северо-запад на протяжении 2,25 км по южной стороне лесополосы Богородицкого района, затем по линии раздела пахотных массивов, пересекая балку Большой Лог, до поворотной точки 27, расположенной в 0,20 км севернее деревни Рогачи Воловского района.

От точки 27 (682403.44; 289025.00) линия границы идет в северо-западном направлении по линии раздела пахотных массивов на протяжении 0,32 км до поворотной точки 28, расположенной в 0,06 км восточнее канавы лесного квартала 69 леса Ломовский земель лесного фонда.

От точки 28 (682524.96; 288734.76) линия границы идет на юго-запад по линии раздела пахотных массивов на протяжении 0,60 км до поворотной точки 29, расположенной в 0,60 км западнее деревни Рогачи Воловского района.

От точки 29 (682127.26; 288267.77) линия границы идет на протяжении 0,40 км на северо-запад по линии раздела пахотных массивов, далее по южной границе лесного квартала 69 леса Ломовский земель лесного фонда до узловой точки 18а, расположенной в тальвеге русла безымянного ручья, протекающего по лесному кварталу 69 леса Ломовский земель лесного фонда, в 1,50 км северо-западнее деревни Рогачи Воловского района, в 4,50 км юго-восточнее деревни Мшищи Богородицкого района, в 6,50 км юго-западнее села Кузовка Богородицкого района, и являющейся точкой стыка границ муниципальных образований Двориновское Воловского района, Иевлевское Богородицкого района и Товарковское Богородицкого района.

От узловой точки 18а (682294.85; 287931.28) линия границы идет на северо-запад на протяжении 0,20 км по южной границе лесного квартала 69 леса Ломовский земель лесного фонда до поворотной точки 30, расположенной в 0,65 км на северо-восток от пересечения полевых дорог в Воловском районе, в 0,16 км на северо-восток от пересечения полевой дороги с лесополосой в Богородицком районе.

От точки 30 (682381.35; 287757.59) линия границы идет на северо-восток по западной границе лесного квартала 69 леса Ломовский земель лесного фонда на протяжении 0,15 км до поворотной точки 31, расположенной в 0,04 км на юго-восток от полевой дороги в Воловском районе, в 0,03 км на юго-восток от пересечения полевой дороги с лесополосой в Богородицком районе.

От точки 31 (682526.97; 287795.75) линия границы идет на протяжении 0,92 км в северо-западном направлении по южной стороне лесополосы Богородицкого района, затем по линии раздела пахотных массивов до поворотной точки 32, расположенной в 0,31 км на юго-восток от пересечения полевой дороги, проходящей вдоль бровки безымянной балки, с лесополосой в Богородицком районе.

От точки 32 (682942.75; 286943.12) линия границы идет на протяжении 0,50 км в северо-западном направлении по линии раздела пахотных массивов и по южной стороне лесополосы Богородицкого района до поворотной точки 33.

От точки 33 (683486.53; 286351.51) линия границы идет в северо-западном направлении по южной стороне лесополосы Богородицкого района на протяжении 1,58 км до поворотной точки 34, расположенной на повороте данной лесополосы к югу.

От точки 34 (684350.37; 285387.05) линия границы идет в северо-западном направлении по южной стороне лесополосы Богородицкого района на протяжении 2,63 км до поворотной точки 35, расположенной в 0,90 км севернее балки Красная Слобода в Воловском районе, в 0,08 км северо-западнее полевой дороги в Богородицком районе.

От точки 35 (685496.45; 282980.38) линия границы идет в северо-западном направлении по южной стороне лесополосы Богородицкого района на протяжении 0,64 км до поворотной точки 36.

От точки 36 (686111.89; 282663.81) линия границы идет на протяжении 0,60 км в северо-западном направлении по южной стороне лесополосы Богородицкого района до поворотной точки 37, расположенной на пересечении с другой лесополосой в Богородицком районе.

От точки 37 (686651.95; 282444.69) линия границы идет на юго-запад по восточной стороне лесополосы Богородицкого района на протяжении 1,02 км до узловой точки 37, расположенной на пересечении двух лесополос в Богородицком районе, в 5,25 км восточнее деревни Плесы Тепло-Огаревского района, в 4,00 км севернее деревни Красная Слобода Воловского района, в 2,70 км юго-западнее деревни Щегловка Богородицкого района, и являющейся точкой стыка границ муниципальных образований Нарышкинское Тепло-Огаревского района, Двориковское Воловского района и Иевлевское Богородицкого района.

**Прохождение границы
с муниципальным образованием Нарышкинское
Тепло-Огаревского района**

От узловой точки 37 (685697.97; 282013.51) линия границы идет в западном направлении на протяжении 0,78 км по южной стороне лесополосы Богородицкого района до поворотной точки 23.

От точки 23 (685793.80; 281311.92) линия границы идет в северо-западном направлении по суходолу на протяжении 0,36 км до поворотной точки 22.

От точки 22 (685880.72; 280945.89) линия границы идет в северо-западном направлении по урезу воды южного берега пруда Богородицкого района на протяжении 0,26 км, далее по суходолу на протяжении 0,52 км до поворотной точки 21.

От точки 21 (686221.80; 280255.87) линия границы идет в северо-западном направлении на протяжении 1,45 км по южной стороне лесополосы Богородицкого района, пересекая балку Дегтярка, до поворотной точки 20, расположенной на южной стороне лесополосы, в 0,44 км на северо-запад от русла безымянного ручья Тепло-Огаревского района, в 0,50 км на юго-запад от северо-западной вершины балки Дегтярка Богородицкого района.

От точки 20 (686824.62; 279071.00) линия границы идет в северо-восточном направлении на протяжении 1,08 км по суходолу, далее по западной стороне лесополосы Богородицкого района на протяжении 1,44 км до поворотной точки 19.

От точки 19 (689294.15; 279736.68) линия границы идет в северо-западном направлении по суходолу на протяжении 0,30 км до поворотной точки 36б, расположенной на полевой дороге, на южной стороне лесополосы, в 2,65 км юго-восточнее деревни Озерки Тепло-Огаревского района, в 5,20 км северо-восточнее деревни Плесы Тепло-Огаревского района, в 2,75 км западнее села Черняевка Богородицкого района.

От точки 36б (689583.11; 279648.49) линия границы идет в северо-западном направлении по восточной стороне лесополосы Тепло-Огаревского района на протяжении 0,36 км до поворотной точки 18, расположенной на северной стороне лесополосы в Тепло-Огаревском районе, в 0,27 км юго-восточнее стыка двух лесополос.

От точки 18 (689898.48; 279525.72) линия границы идет в западном направлении по северной стороне лесополосы Тепло-Огаревского района на протяжении 0,18 км до поворотной точки 17, расположенной на восточной стороне лесополосы, в 0,21 км южнее стыка двух лесополос в Тепло-Огаревском районе.

От точки 17 (689883.43; 279348.67) линия границы идет в северо-западном направлении по восточной стороне лесополосы Тепло-Огаревского района на протяжении 1,25 км до поворотной точки 16, расположенной в 0,05 км на север от северного края лесополосы Тепло-Огаревского района, в 0,07 км южнее безымянного ручья балки Коневка в Богородицком районе.

От точки 16 (691141.75; 279172.87) линия границы поворачивает на запад и идет на протяжении 0,10 км до поворотной точки 15, расположенной в

0,06 км южнее вершины оврага безымянной балки Тепло-Огаревского района, в 0,06 км южнее безымянного ручья балки Коневка в Богородицком районе.

От точки 15 (691140.32; 279056.15) линия границы идет в северо-западном направлении, пересекая балку Коневка, на протяжении 0,66 км до поворотной точки 14, расположенной на грунтовой дороге, ведущей к деревне Озерки Тепло-Огаревского района.

От точки 14 (691779.67; 278973.33) линия границы идет в северо-западном направлении по восточной стороне лесополосы Тепло-Огаревского района на протяжении 1,43 км до поворотной точки 13, расположенной в 0,13 км южнее тальвега балки Грибкова Лощина Тепло-Огаревского района, в 1,03 км севернее безымянного ручья балки Большой Лог.

От точки 13 (693182.43; 278789.05) линия границы идет в северо-восточном направлении по северной стороне лесополосы Богородицкого района на протяжении 0,22 км до поворотной точки 12.

От точки 12 (693264.19; 278996.34) линия границы идет в юго-восточном направлении по северо-восточной стороне лесополосы Богородицкого района на протяжении 0,13 км до поворотной точки 11, расположенной в 0,51 км восточнее места истока безымянного ручья балки Грибкова Лощина Тепло-Огаревского района, в 0,60 км на северо-запад от пересечения двух полевых дорог в Богородицком районе.

От точки 11 (693225.85; 279129.10) линия границы идет в северо-восточном направлении по суходолу на протяжении 0,60 км до поворотной точки 10, расположенной на полевой дороге в Тепло-Огаревском районе.

От точки 10 (693805.19; 279308.09) линия границы идет на северо-восток по суходолу на протяжении 0,12 км до поворотной точки 9, расположенной на восточной стороне леса Тепло-Огаревского района, в 0,44 км западнее вершины безымянной балки в Богородицком районе.

От точки 9 (693860.54; 279416.06) линия границы идет в северо-западном направлении по суходолу на протяжении 0,15 км до поворотной точки 8, расположенной на стыке восточной вершины леса с лесополосой в Тепло-Огаревском районе, в 0,52 км северо-западнее вершины безымянной балки Богородицкого района.

От точки 8 (693991.60; 279352.93) линия границы идет в юго-восточном направлении по южной стороне лесополосы Тепло-Огаревского района на протяжении 0,30 км до поворотной точки 7, расположенной на южном краю лесополосы, в месте ее поворота.

От точки 7 (693974.20; 279654.10) линия границы идет в северо-западном направлении по восточной стороне лесополосы Тепло-Огаревского района на протяжении 2,15 км до поворотной точки 6, расположенной в русле безымянного ручья.

От точки 6 (696098.49; 279235.62) линия границы идет в северо-восточном направлении по руслу безымянного ручья, вниз по течению, на протяжении 1,75 км до поворотной точки 5, расположенной в русле безымянного ручья, в 0,21 км юго-восточнее южного края лесополосы Тепло-Огаревского района.

От точки 5 (697438.66; 280056.11) линия границы идет в северо-западном направлении по суходолу на протяжении 0,18 км до поворотной точки 4, расположенной в 0,21 км северо-западнее русла безымянного ручья, в 0,02 км восточнее лесного массива Тепло-Огаревского района.

От точки 4 (697504.52; 279888.00) линия границы идет в северо-западном направлении по суходолу на протяжении 1,02 км до поворотной точки 3.

От точки 3 (698491.76; 279655.02) линия границы идет в восточном направлении по суходолу на протяжении 0,40 км до поворотной точки 2.

От точки 2 (698537.38; 280073.78) линия границы идет в юго-восточном направлении по суходолу на протяжении 0,11 км до поворотной точки 1, расположенной на южной бровке балки урочища Молобище Тепло-Огаревского района, 0,52 км западнее пересечения полевой дороги с руслом безымянного ручья в Богородицком районе.

От точки 1 (698505.16; 280153.15) линия границы идет в северо-западном направлении по суходолу на протяжении 0,38 км до узловой точки 36, расположенной в русле реки Уперта, в 1,45 км к востоку от деревни Подлесное Тепло-Огаревского района, в 1,75 км к северо-западу от деревни Горки Богородицкого района, в 1,35 км к юго-востоку от деревни Слободка Киреевского района, и являющейся точкой стыка границ муниципальных образований Нарышкинское Тепло-Огаревского района, Иевлевское Богородицкого района, Богучаровское Киреевского района.

**Прохождение границы
с муниципальным образованием Богучаровское
Киреевского района**

От узловой точки 36 (698849.04; 280074.31) линия границы идет на восток по руслу реки Уперта, вверх против течения, на протяжении 3,06 км до поворотной точки 21, расположенной на левом берегу реки Уперта.

От точки 21 (698970.64; 283725.68) линия границы идет на северо-восток на протяжении 0,09 км, пересекая реку Уперта, до поворотной точки 20, расположенной в 0,05 км на северо-восток от правого берега реки Уперта.

От точки 20 (699020.64; 283808.28) линия границы идет на юго-восток на протяжении 0,16 км до поворотной точки 19.

От точки 19 (698925.10; 283930.93) линия границы идет на восток на протяжении 0,20 км до поворотной точки 18.

От точки 18 (698903.65; 284125.85) линия границы идет на северо-восток на протяжении 0,43 км до поворотной точки 17, расположенной в 0,29 км севернее места впадения ручья Гремучий в реку Уперта в Богородицком районе.

От точки 17 (699062.81; 284529.36) линия границы идет на северо-восток на протяжении 0,10 км до поворотной точки 16.

От точки 16 (699145.91; 284579.06) линия границы идет на северо-восток на протяжении 0,88 км до поворотной точки 15.

От точки 15 (699972.89; 284892.82) линия границы идет на северо-восток на протяжении 0,50 км до поворотной точки 14, расположенной в 0,18 км на северо-запад от оси моста через ручей Гремучий в Богородицком районе.

От точки 14 (700381.36; 285172.93) линия границы идет на северо-запад по суходолу на протяжении 0,80 км до поворотной точки 13, расположенной в 0,95 км северо-западнее оси моста через ручей Гремучий в Богородицком районе.

От точки 13 (700785.21; 284470.38) линия границы идет в северном направлении на протяжении 1,38 км до поворотной точки 12, расположенной в 0,30 км западнее оси плотины пруда в Богородицком районе.

От точки 12 (702154.95; 284612.21) линия границы идет на северо-восток по суходолу на протяжении 0,96 км до поворотной точки 11, расположенной в 0,75 км на север от оси плотины пруда в Богородицком районе.

От точки 11 (703003.88; 285052.87) линия границы идет на юго-восток суходольно на протяжении 0,22 км до поворотной точки 10.

От точки 10 (702883.69; 285243.24) линия границы идет на северо-восток на протяжении 0,34 км до поворотной точки 9.

От точки 9 (702937.40; 285572.49) линия границы идет на восток на протяжении 0,29 км до поворотной точки 8.

От точки 8 (702932.51; 285863.48) линия границы идет по руслу безымянного ручья, вверх против течения, на протяжении 1,19 км до узловой точки 36а, расположенной в 2,25 км к северу от деревни Степановка Богородицкого района, в 6,00 км к юго-западу от деревни Олень Киреевского района и являющейся точкой стыка границ муниципальных образований Иевлевское Богородицкого района, Богучаровское Киреевского района и Дедиловское Киреевского района.

**Прохождение границы
с муниципальным образованием Дедиловское
Киреевского района**

От узловой точки 36а (703926.00; 286375.43) линия границы идет на юго-восток на протяжении 0,45 км до поворотной точки 7.

От точки 7 (703740.14; 286777.35) линия границы идет на юго-восток по суходолу на протяжении 1,08 км до поворотной точки 6, расположенной на стыке двух лесополос Богородицкого и Киреевского районов.

От точки 6 (703087.37; 287637.17) линия границы идет в северо-восточном направлении на протяжении 0,95 км до поворотной точки 5, расположенной в 0,48 км на северо-запад от оси плотины пруда в Богородицком районе.

От точки 5 (703861.85; 288041.23) линия границы идет в северо-восточном направлении на протяжении 1,96 км, пересекая русло безымянного ручья, до поворотной точки 4, расположенной на западном углу земель лесного фонда.

От точки 4 (705100.62; 289562.56) линия границы идет в северо-восточном направлении по границе земель лесного фонда на протяжении 0,80 км до поворотной точки 3.

От точки 3 (705759.22; 290022.27) линия границы идет в северо-восточном направлении по западной границе земель лесного фонда на протяжении 0,38 км до поворотной точки 2.

От точки 2 (705885.16; 290392.31) линия границы идет в северо-восточном направлении по западной границе земель лесного фонда на протяжении 0,32 км до поворотной точки 1.

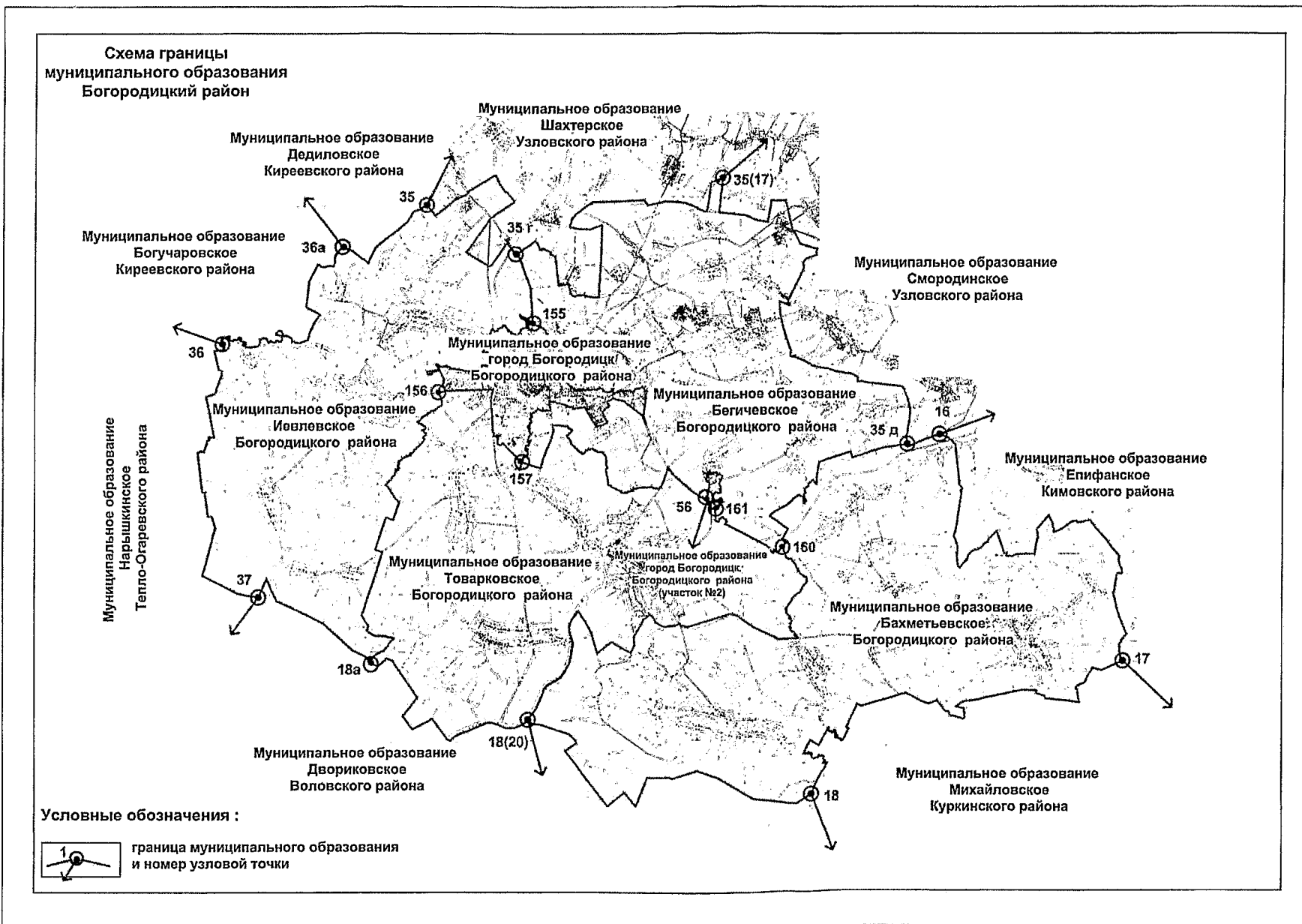
От точки 1 (706089.89; 290657.88) линия границы идет в восточном направлении на протяжении 0,06 км по северной границе земель лесного фонда до узловой точки 35, принятой ранее за начальную точку описания границы муниципального образования Богородицкий район.

В тексте описания границы муниципального образования расстояния от узловых и поворотных точек до населенных пунктов указаны ориентировочно.

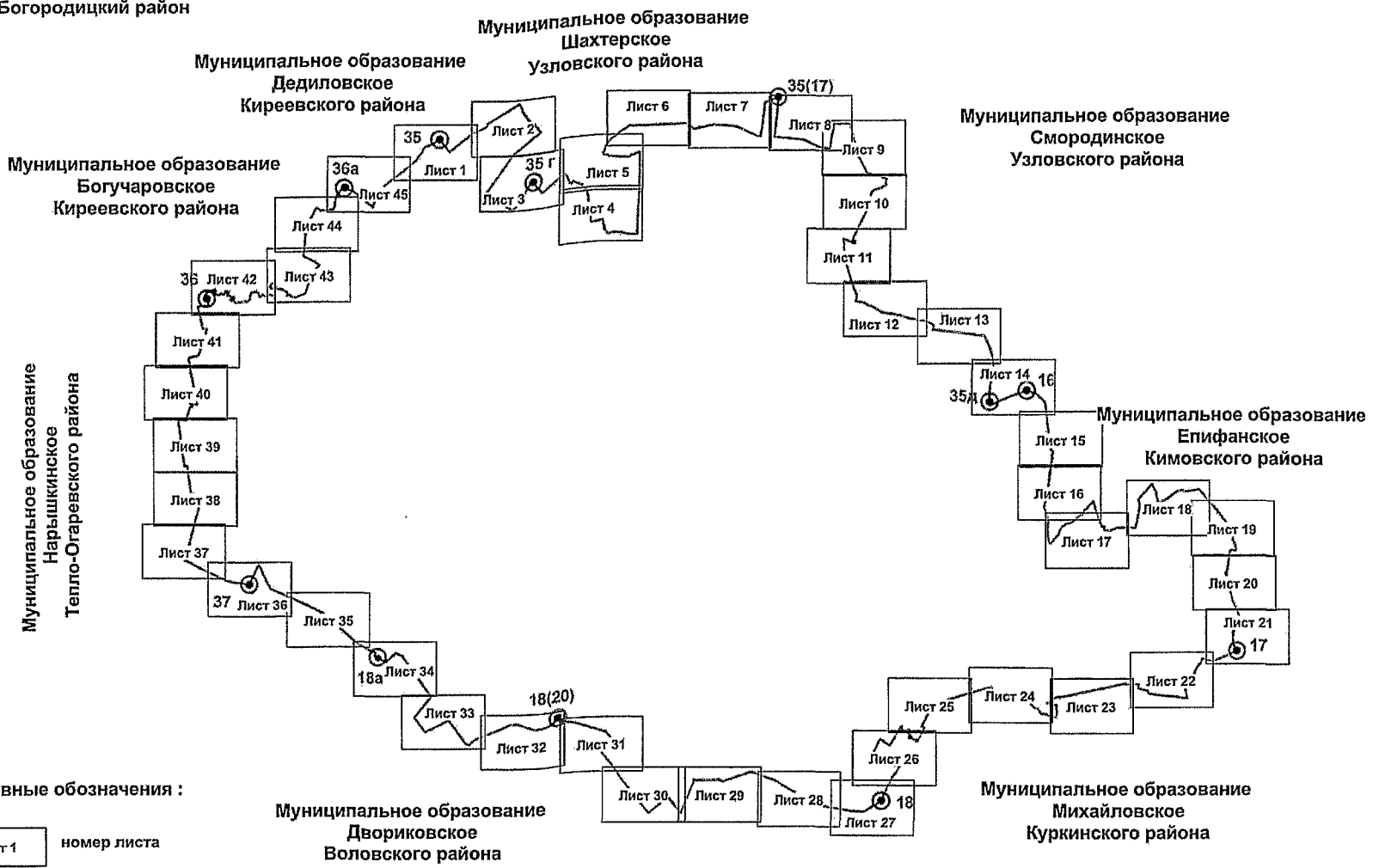
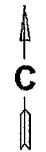
Приложение 2
к Закону Тульской области
«О внесении изменений в Закон Тульской
области «О переименовании муниципального
образования «город Богородицк и
Богородицкий район» Тульской области,
установлении границ, наделении статусом и
определении административных центров
муниципальных образований на территории
Богородицкого района Тульской области»

Приложение 2
к Закону Тульской области
«О переименовании муниципального
образования «город Богородицк и
Богородицкий район» Тульской области,
установлении границ, наделении статусом и
определении административных центров
муниципальных образований на территории
Богородицкого района Тульской области»

**Карта-схема
границы муниципального образования Богородицкий район**

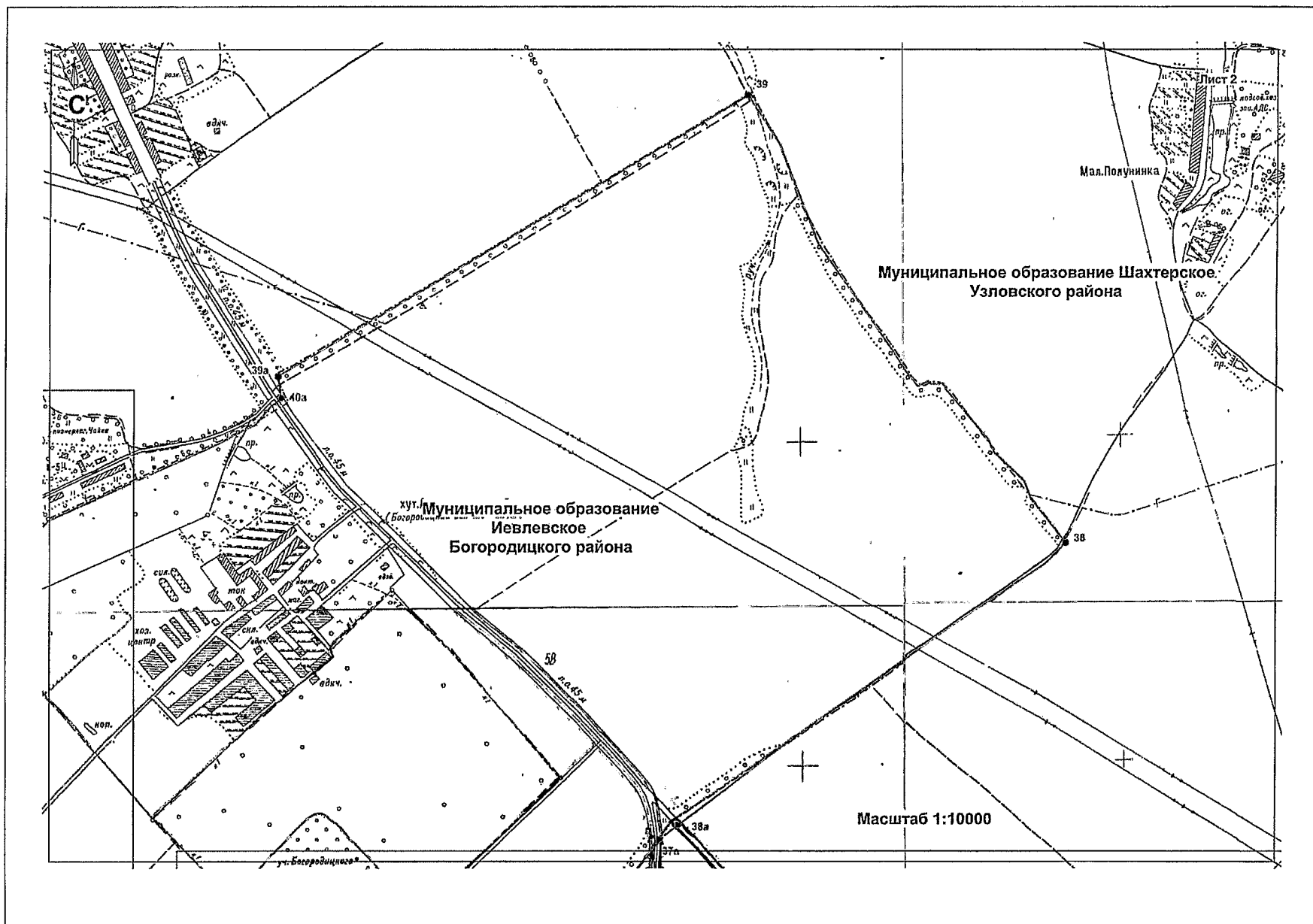


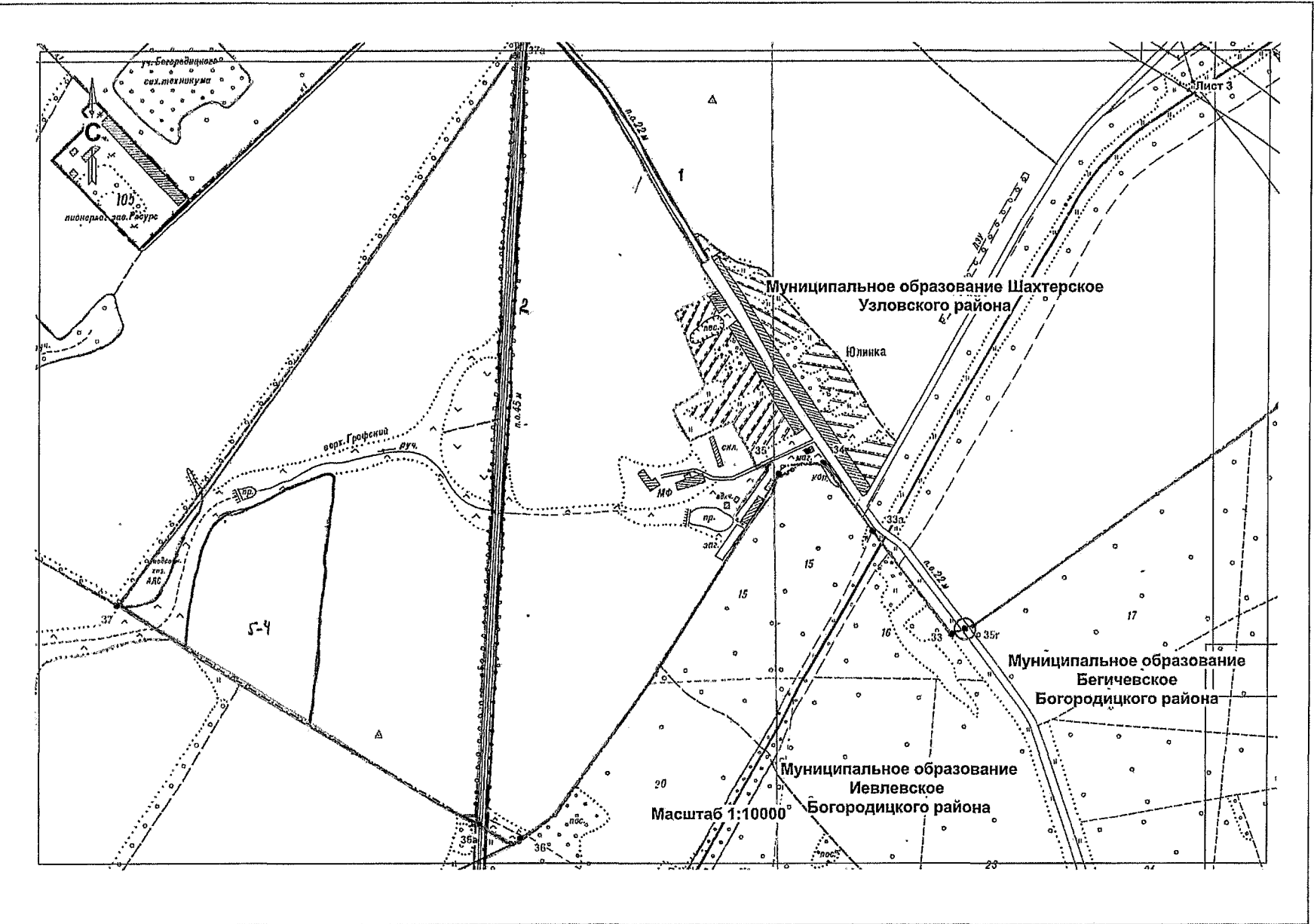
КАРТОГРАММА
расположения листов плана границы
муниципального образования
Богородицкий район

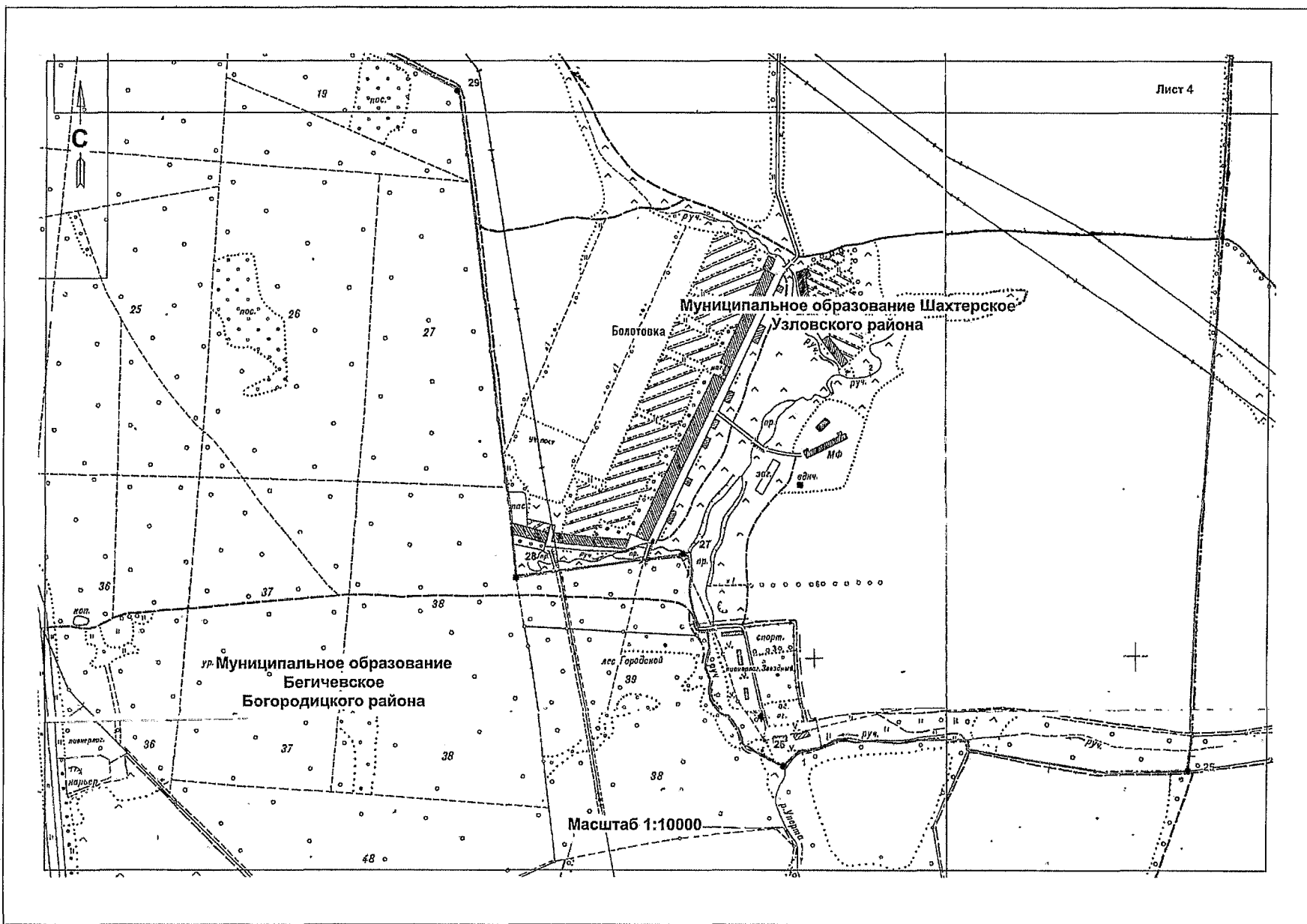


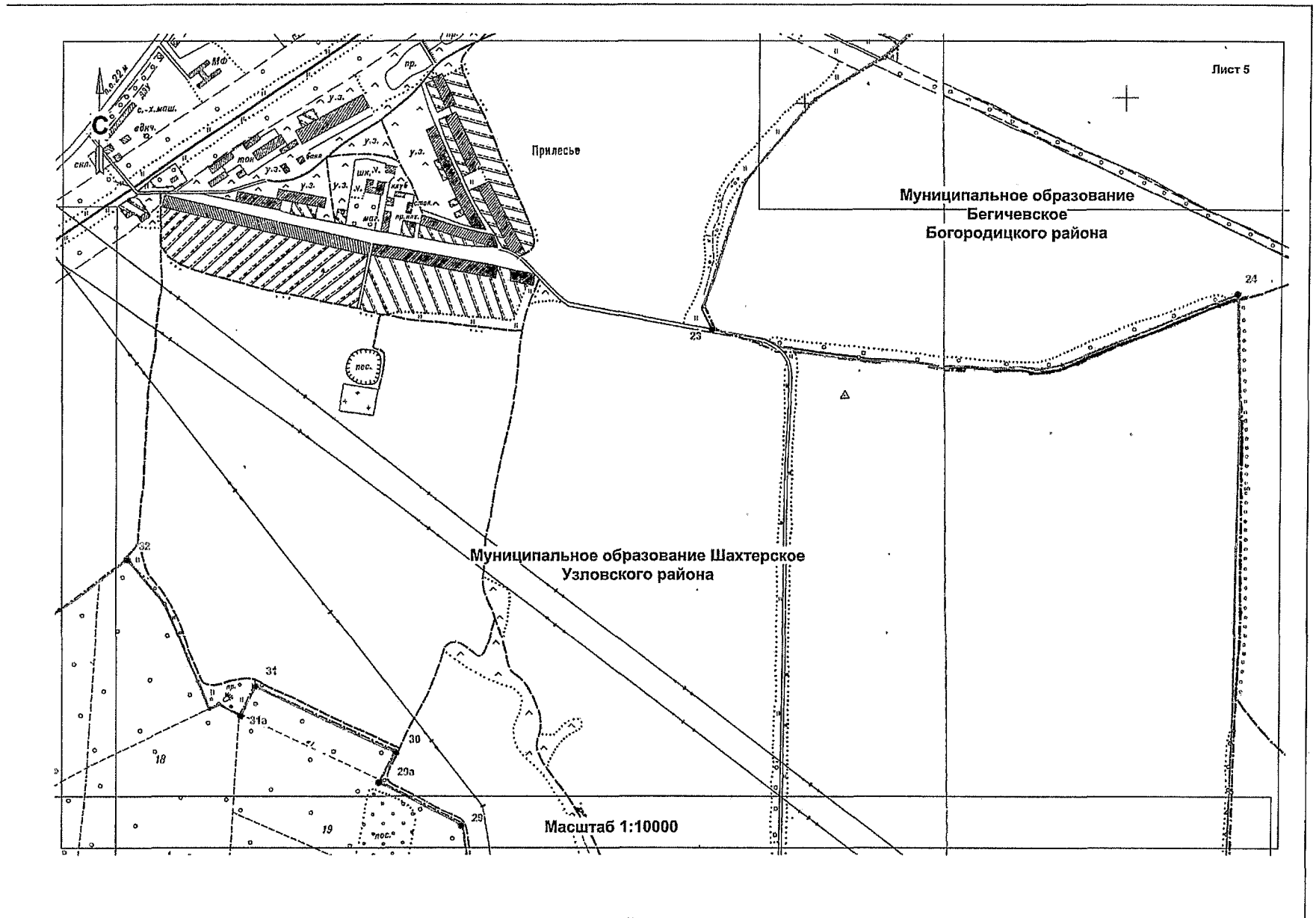
- Условные обозначения :
- лист 1 номер листа
 - 1 граница муниципального образования и номер узловой точки

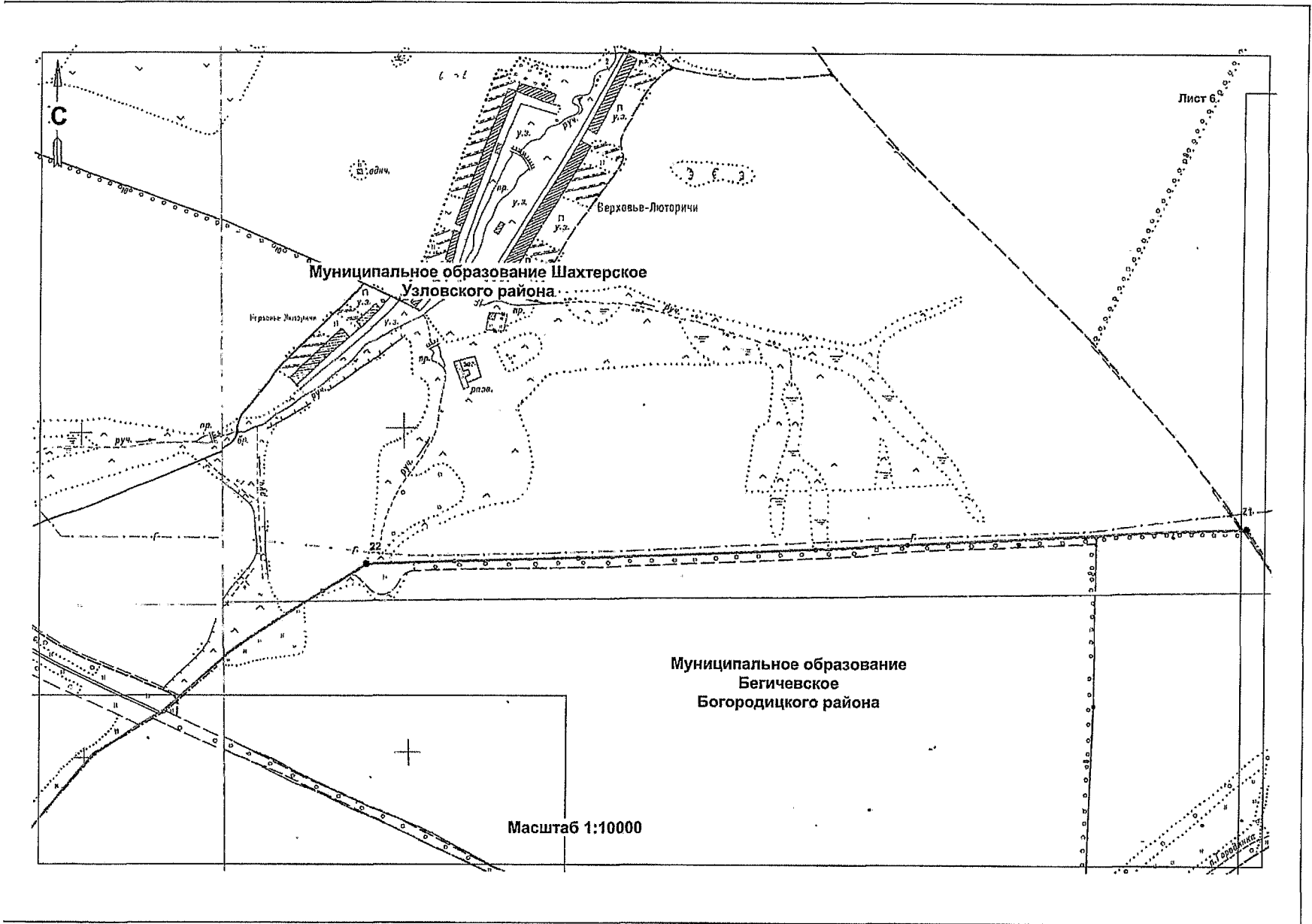
Масштаб 1:170000

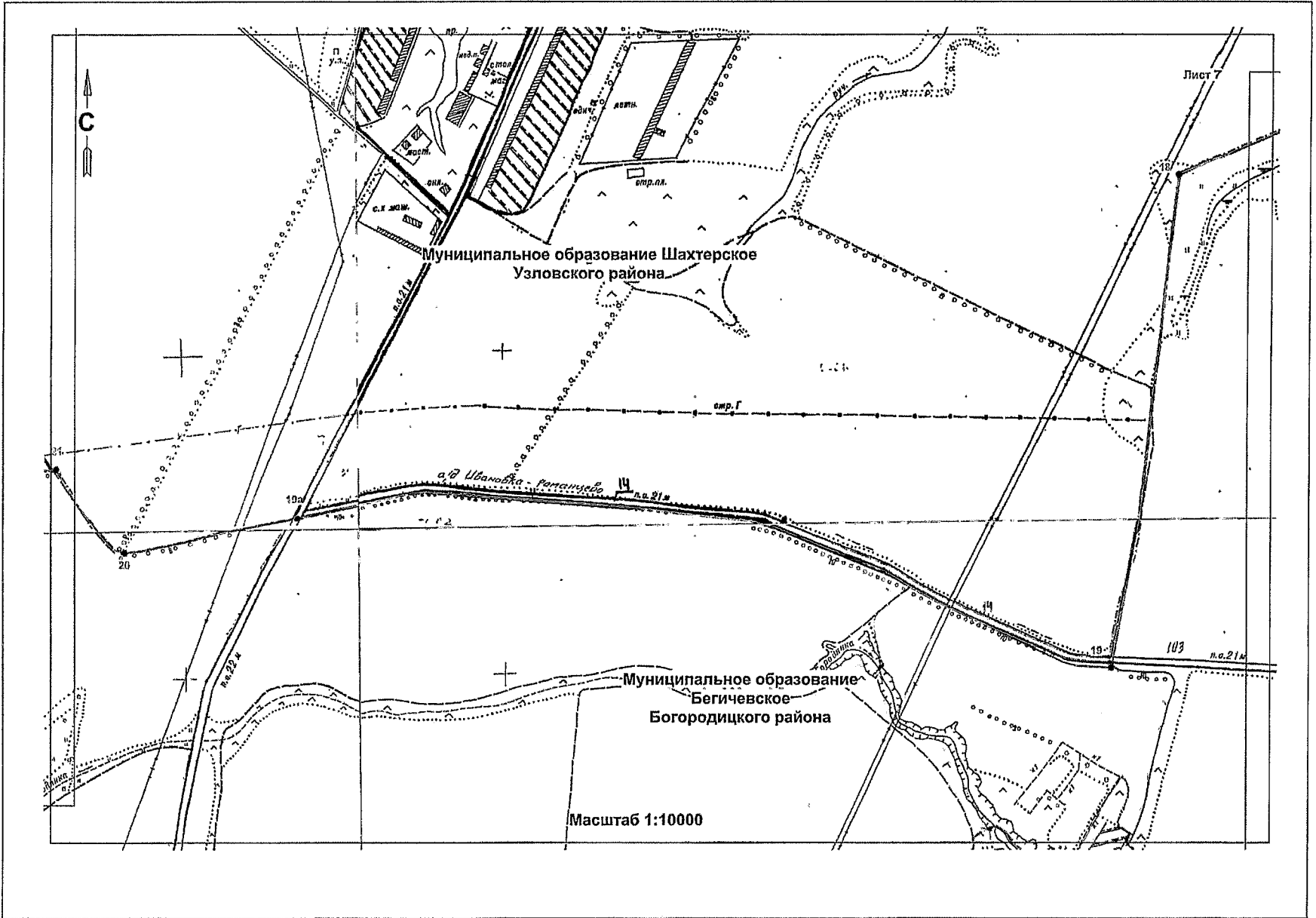


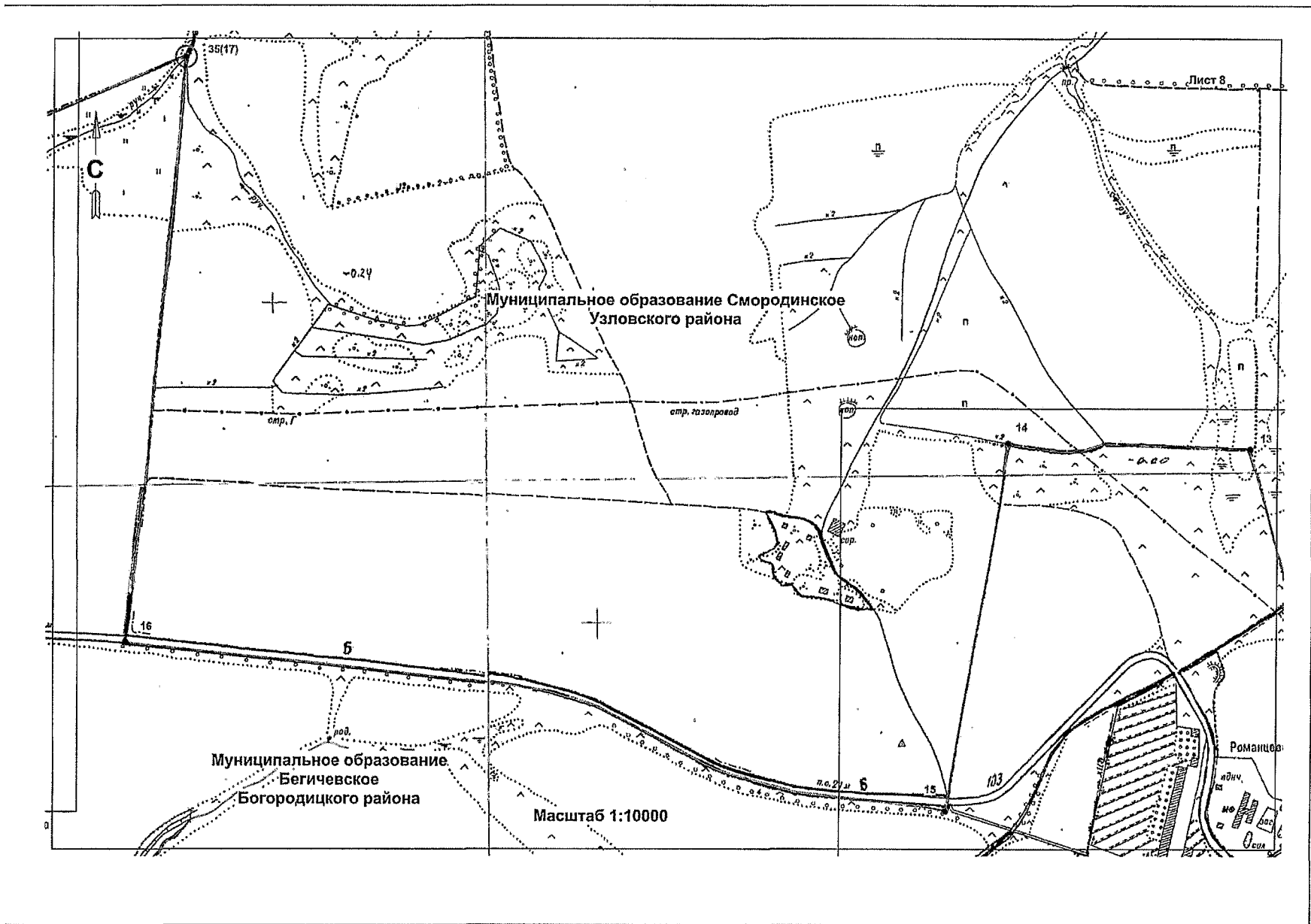


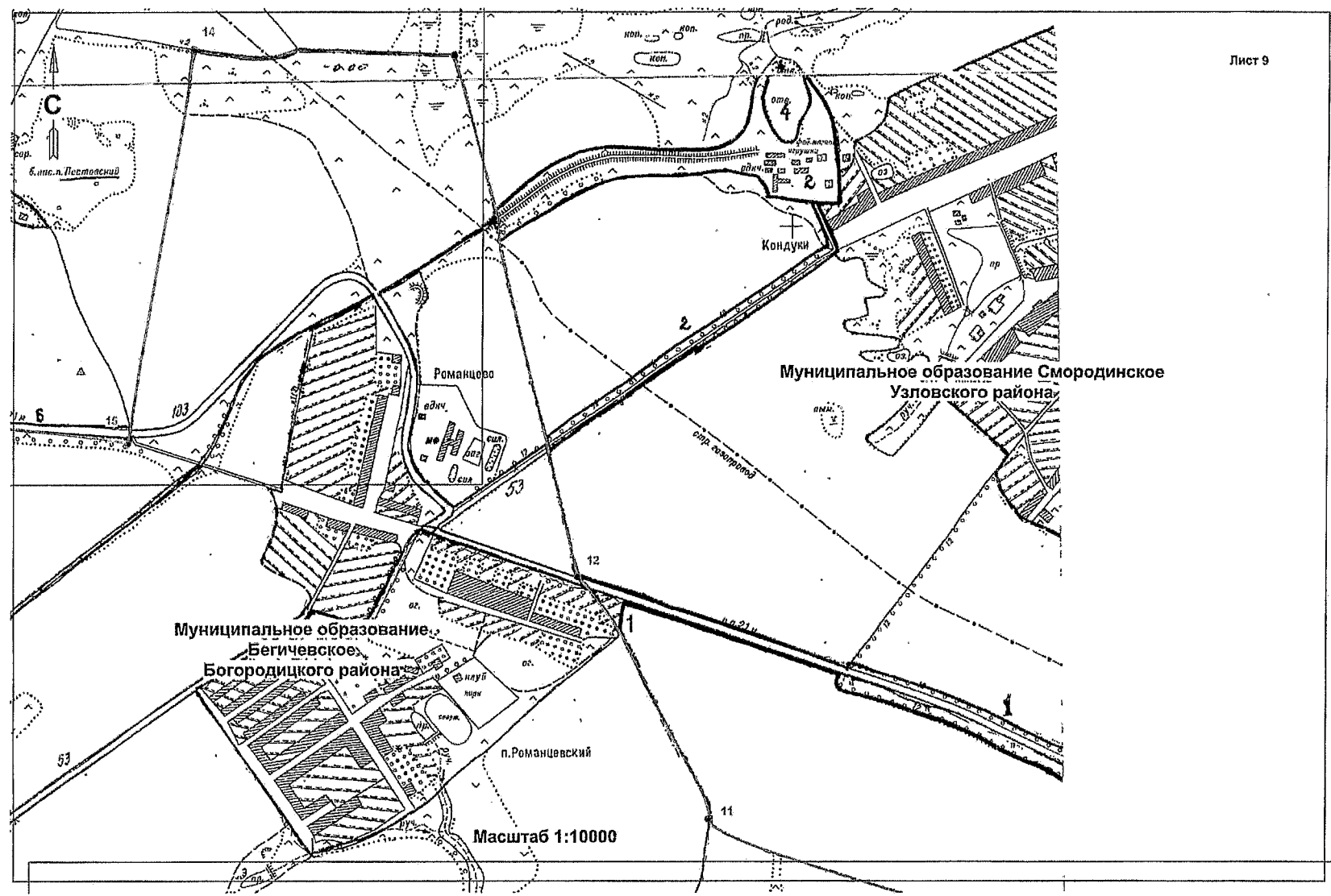




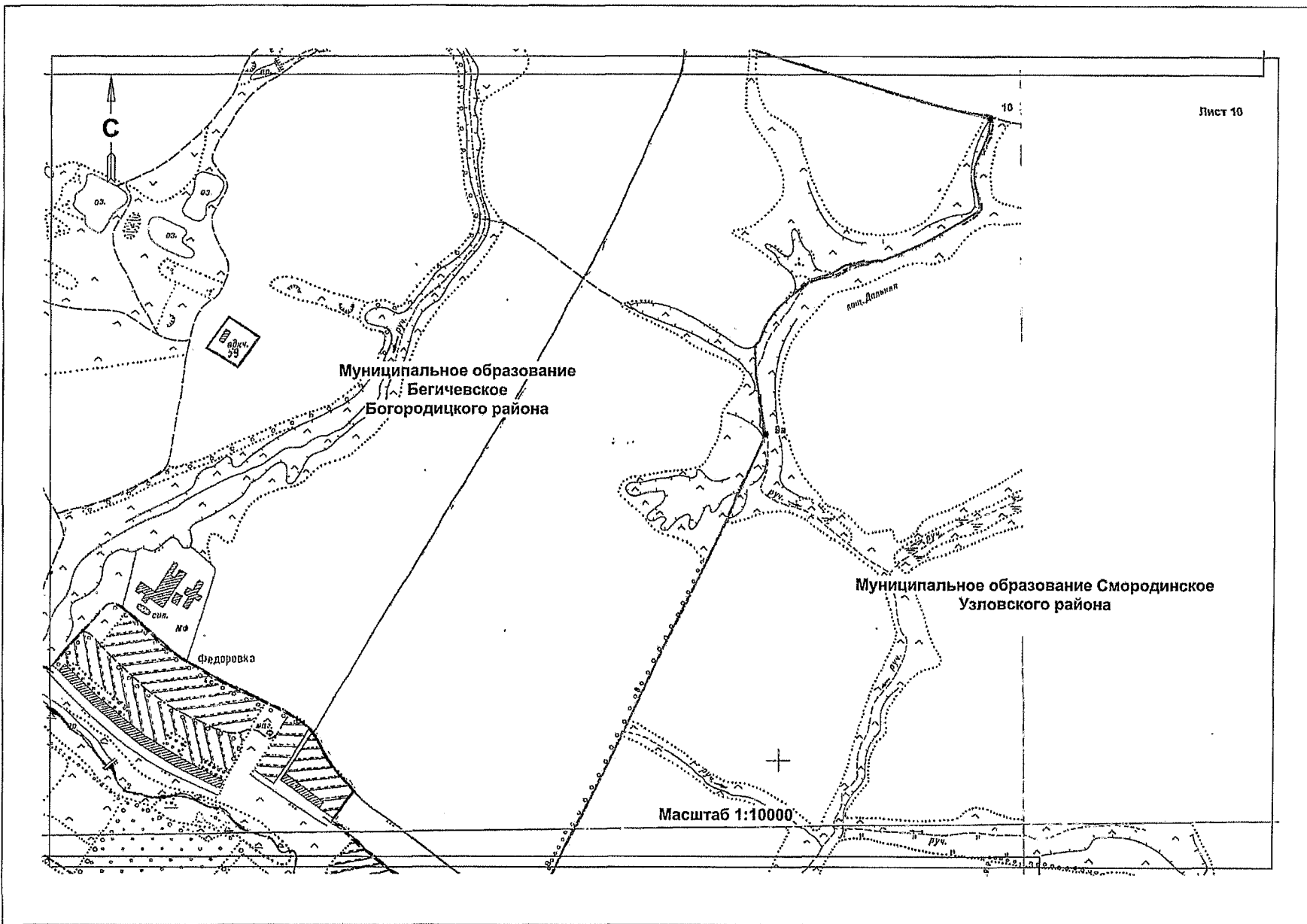


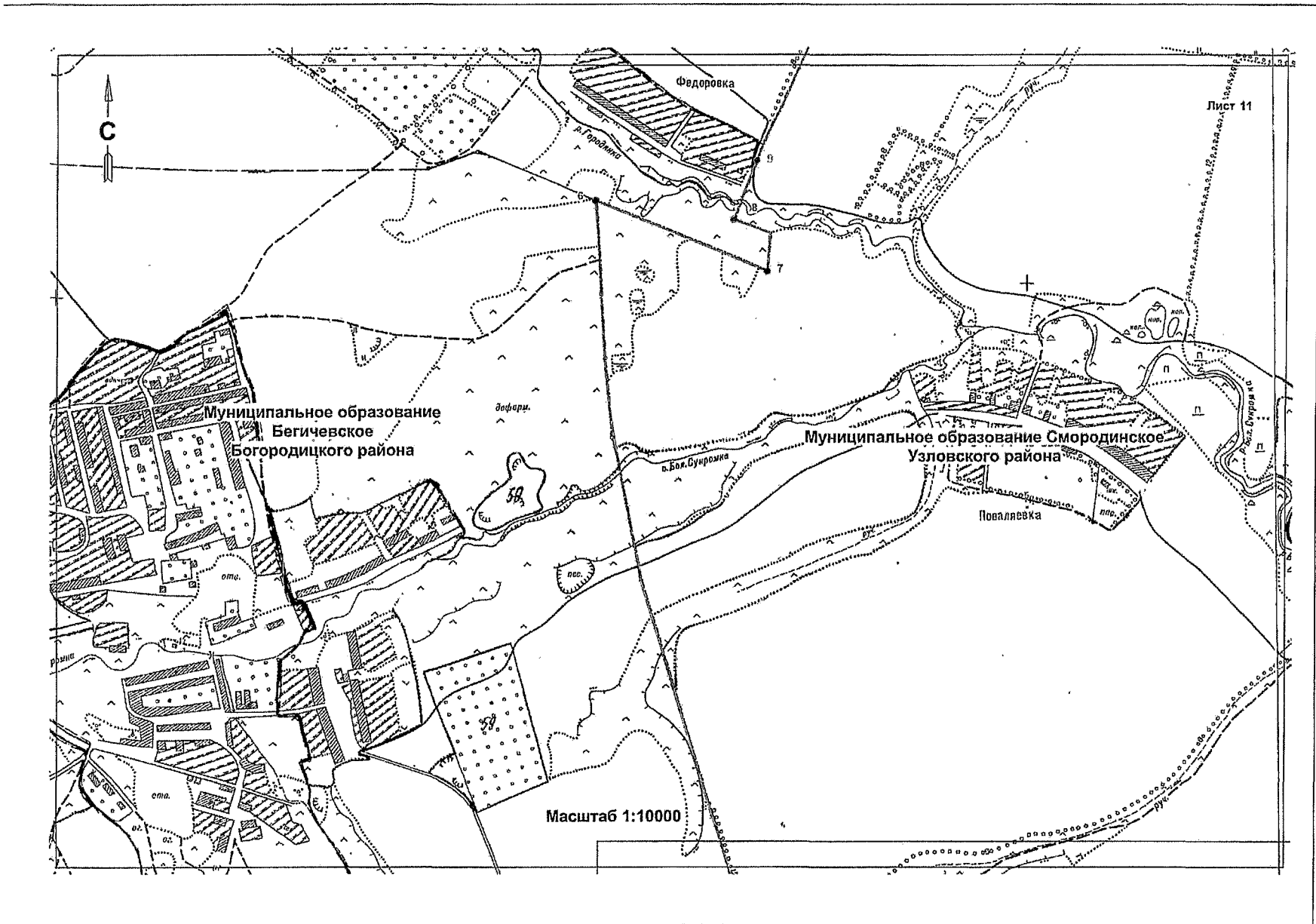


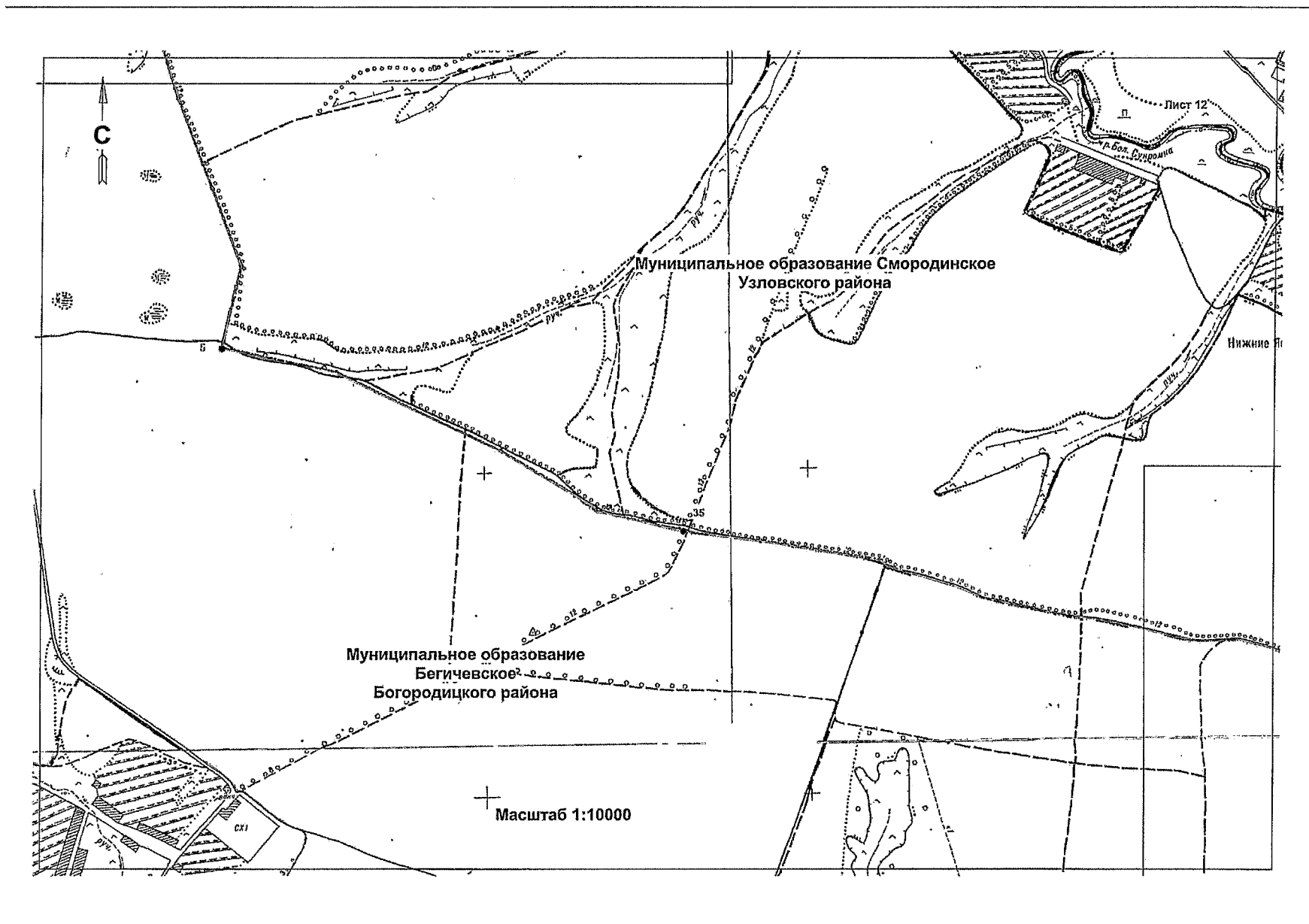


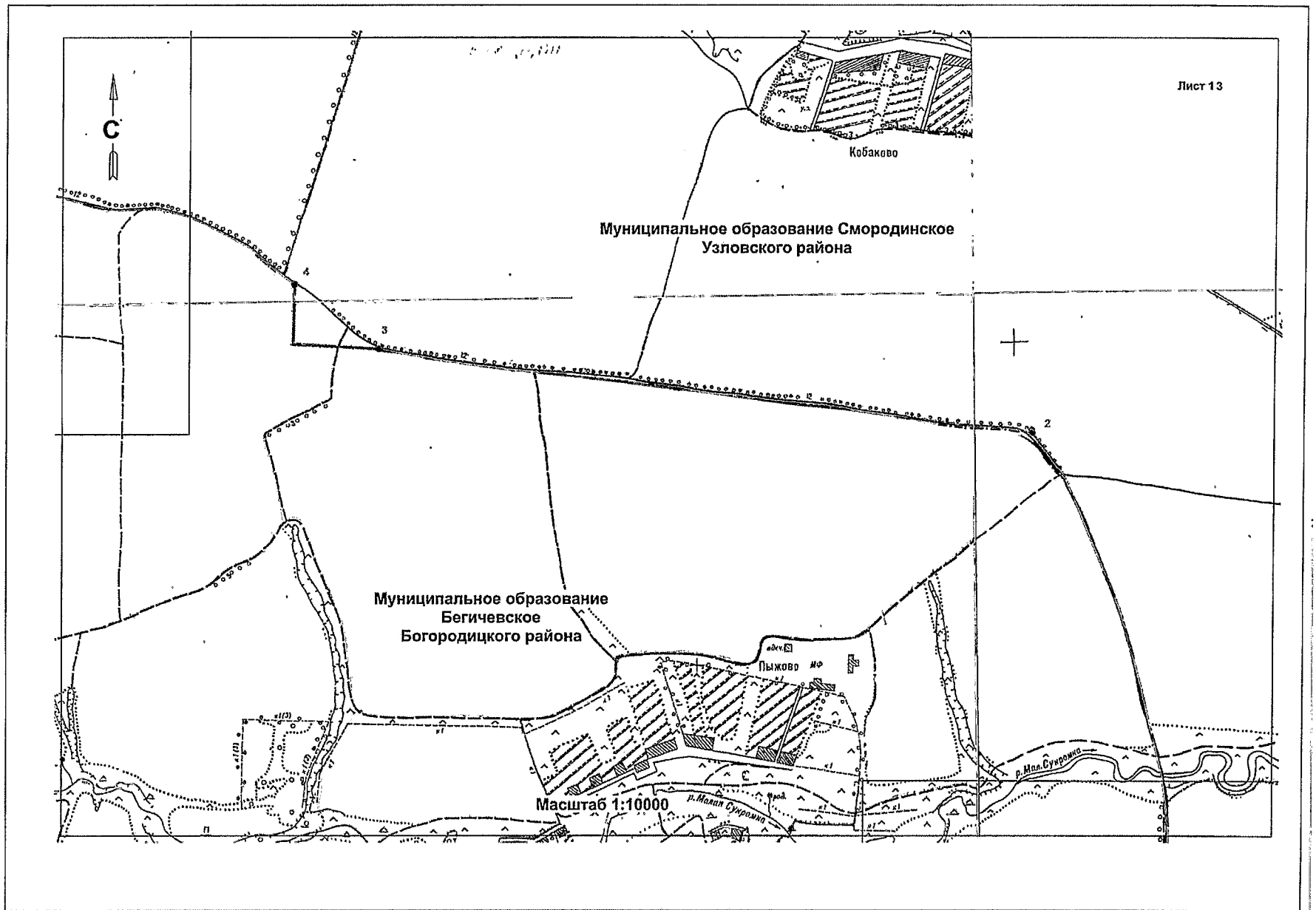


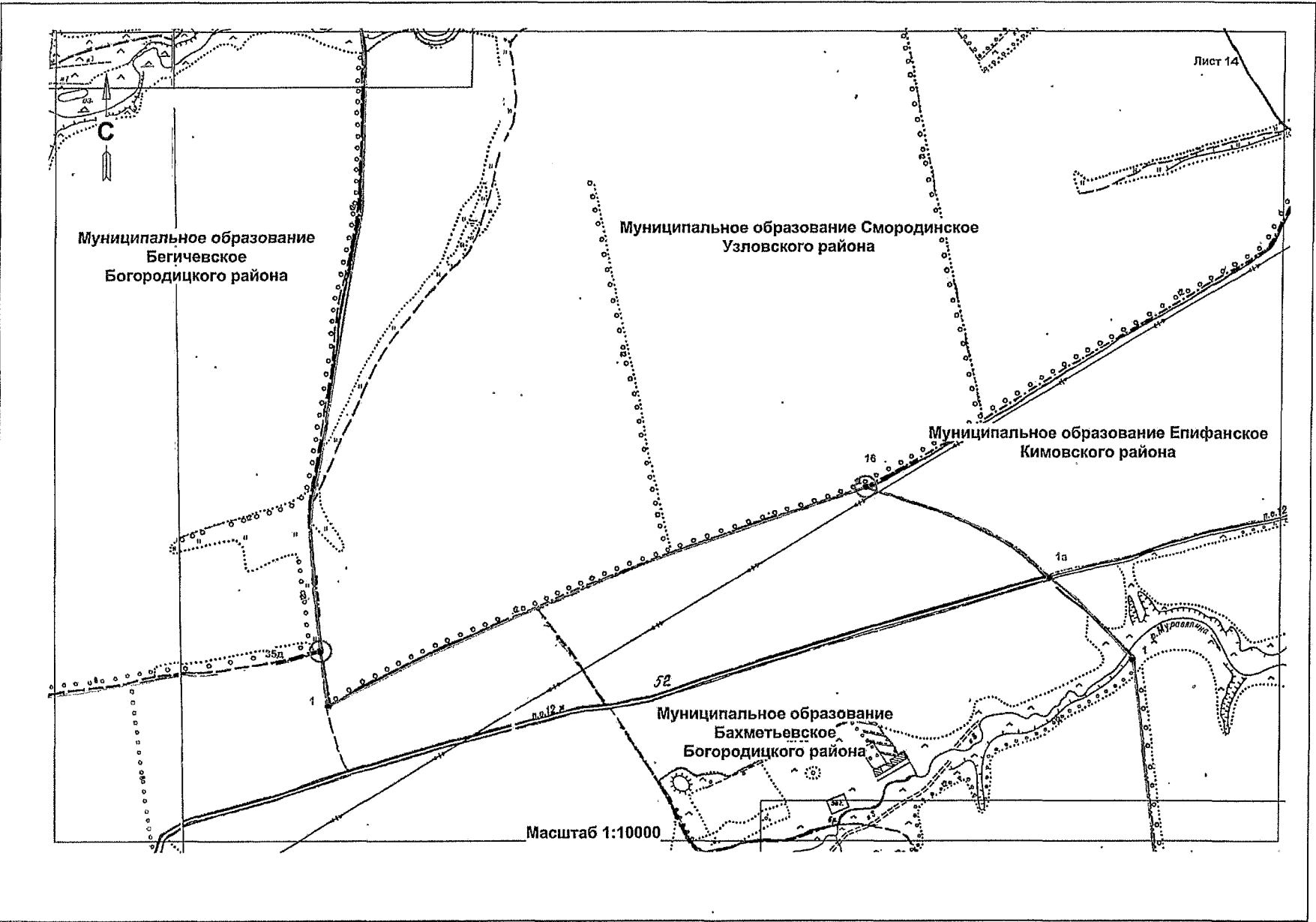
Масштаб 1:10000

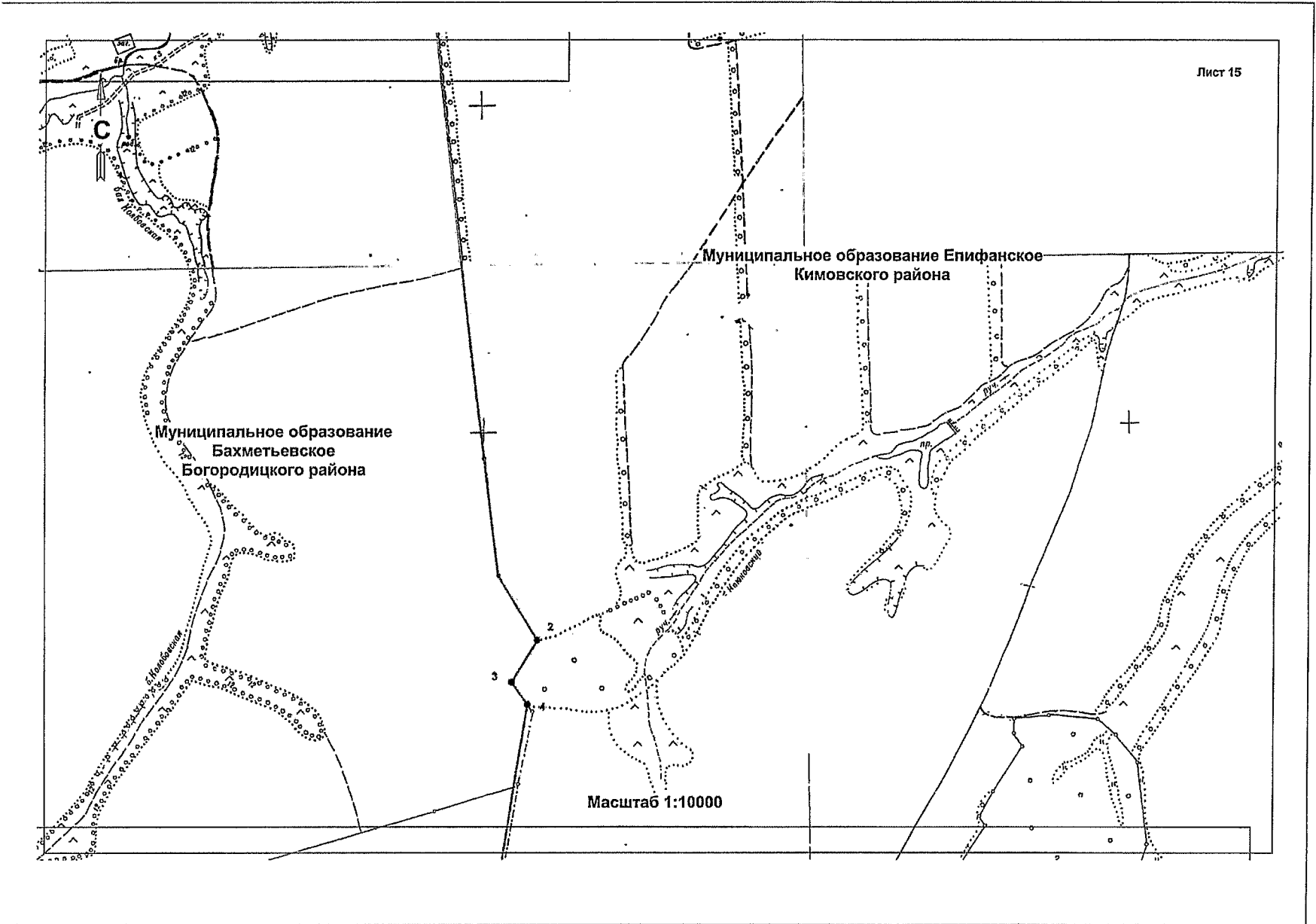


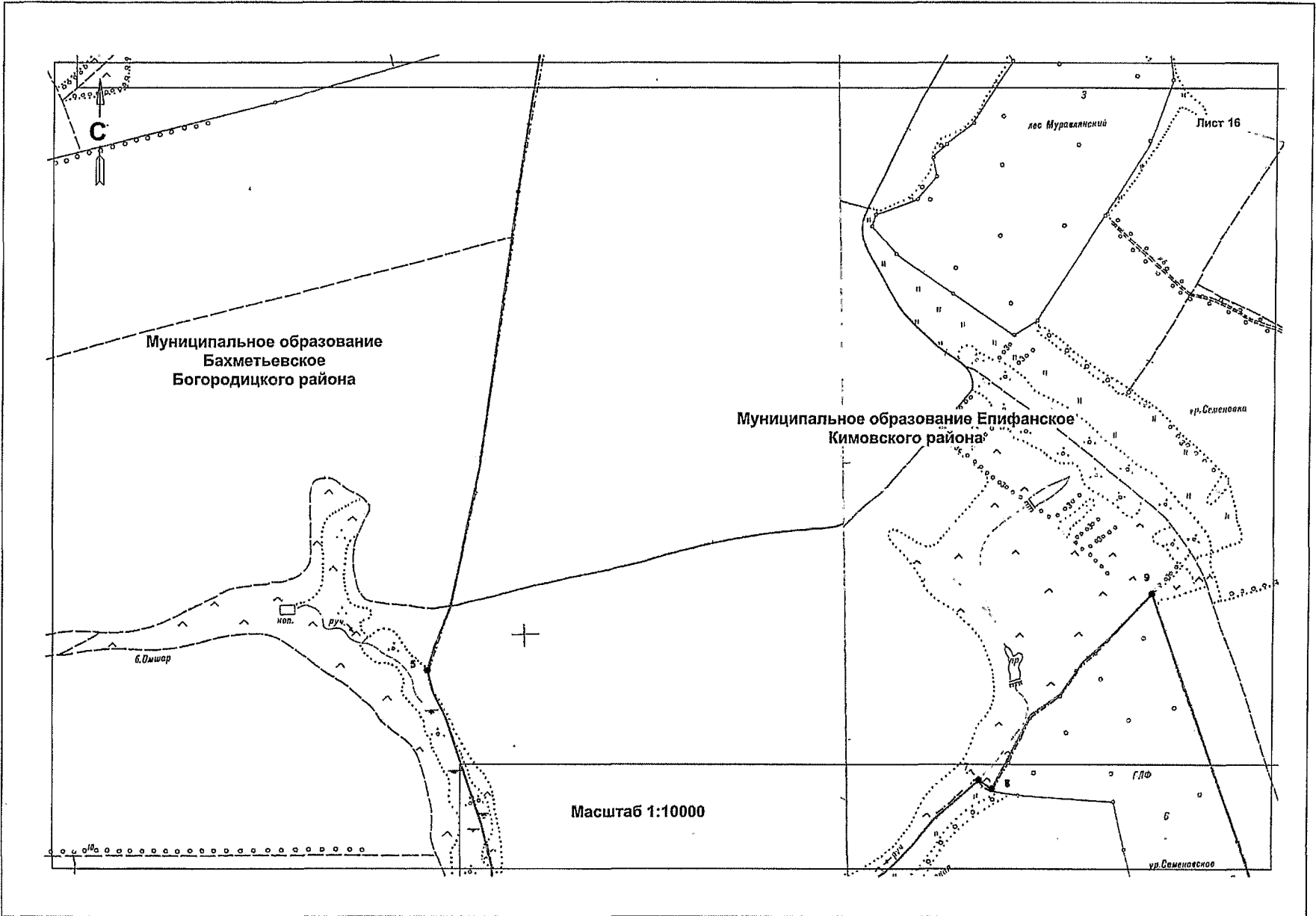


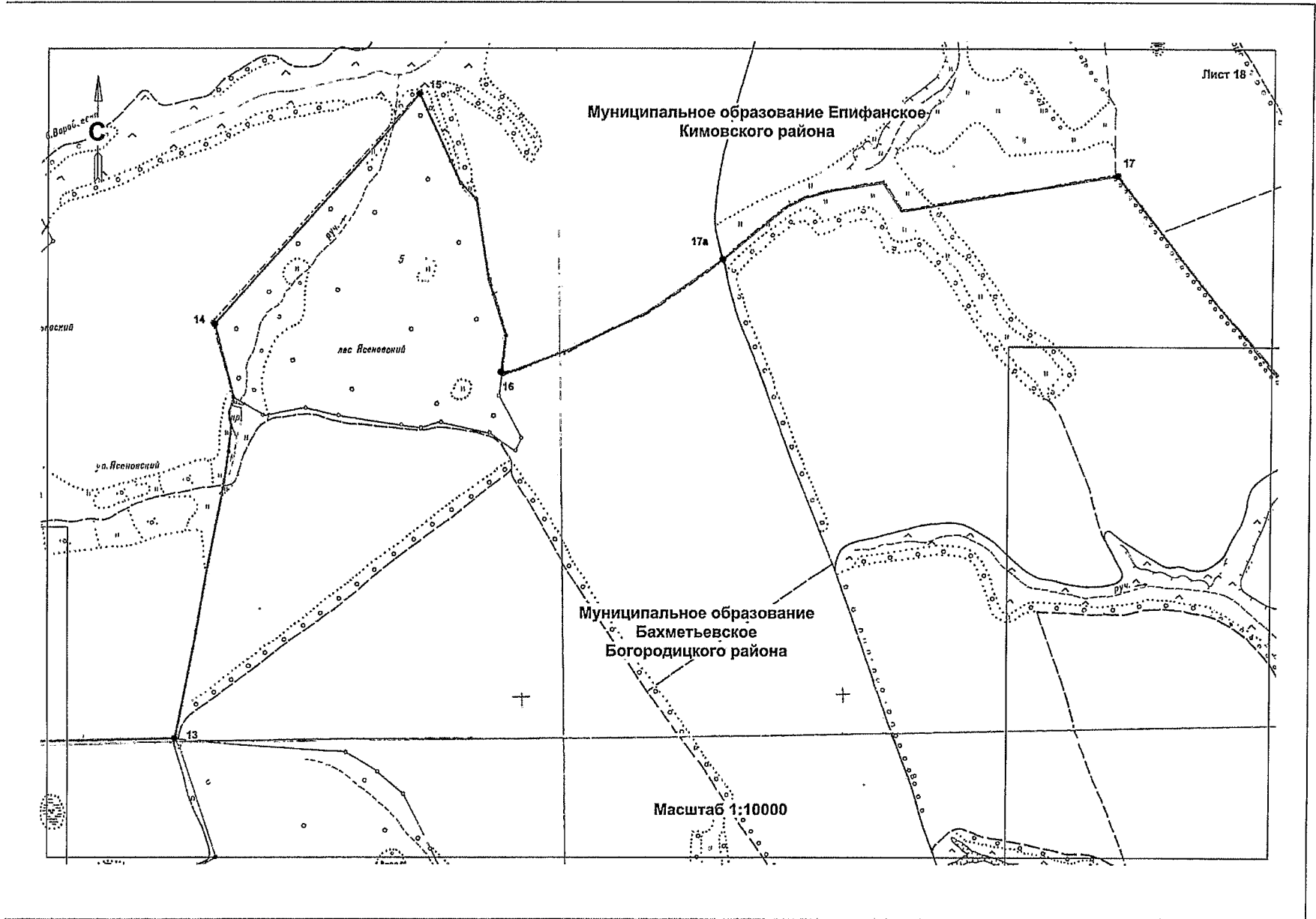


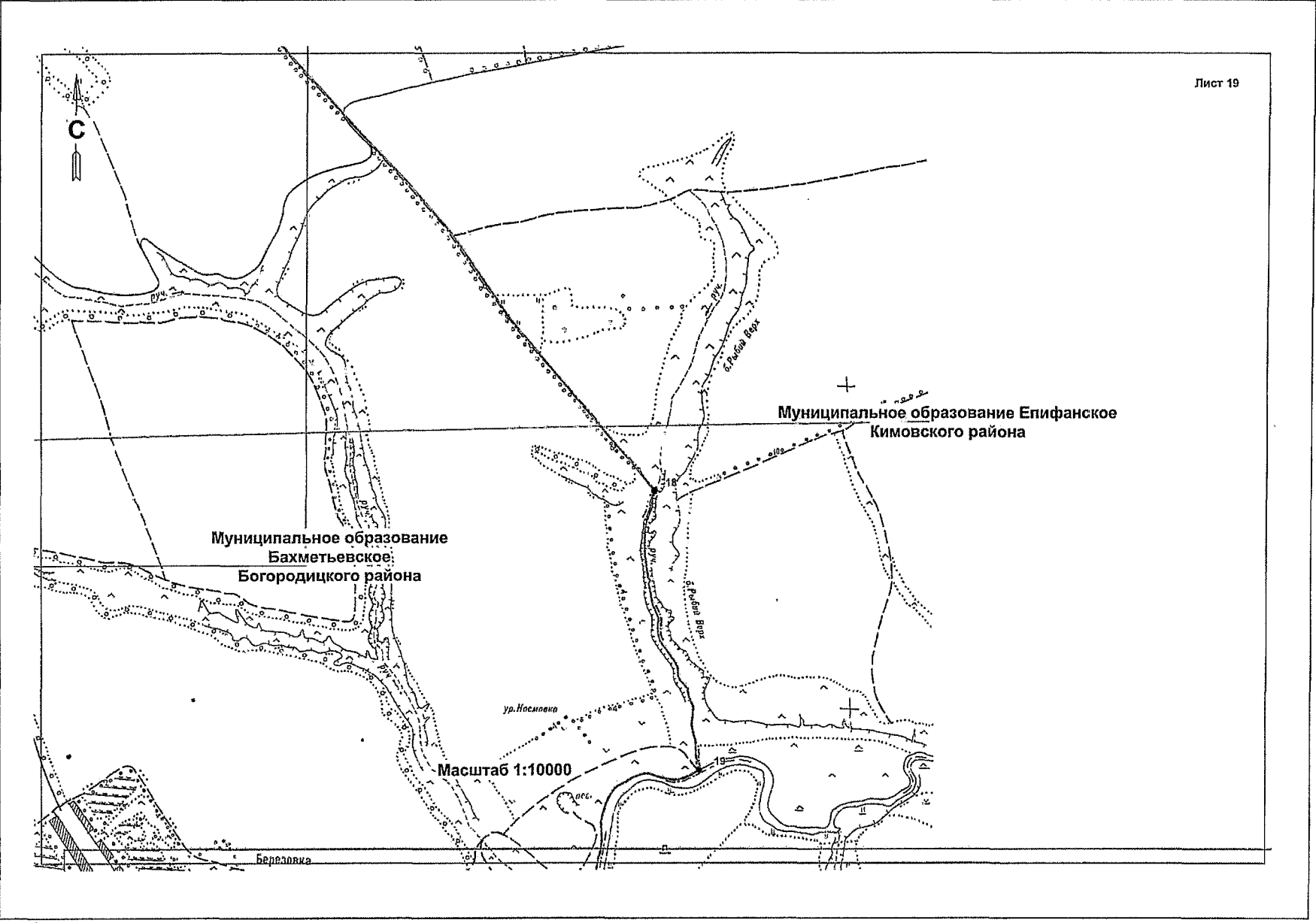


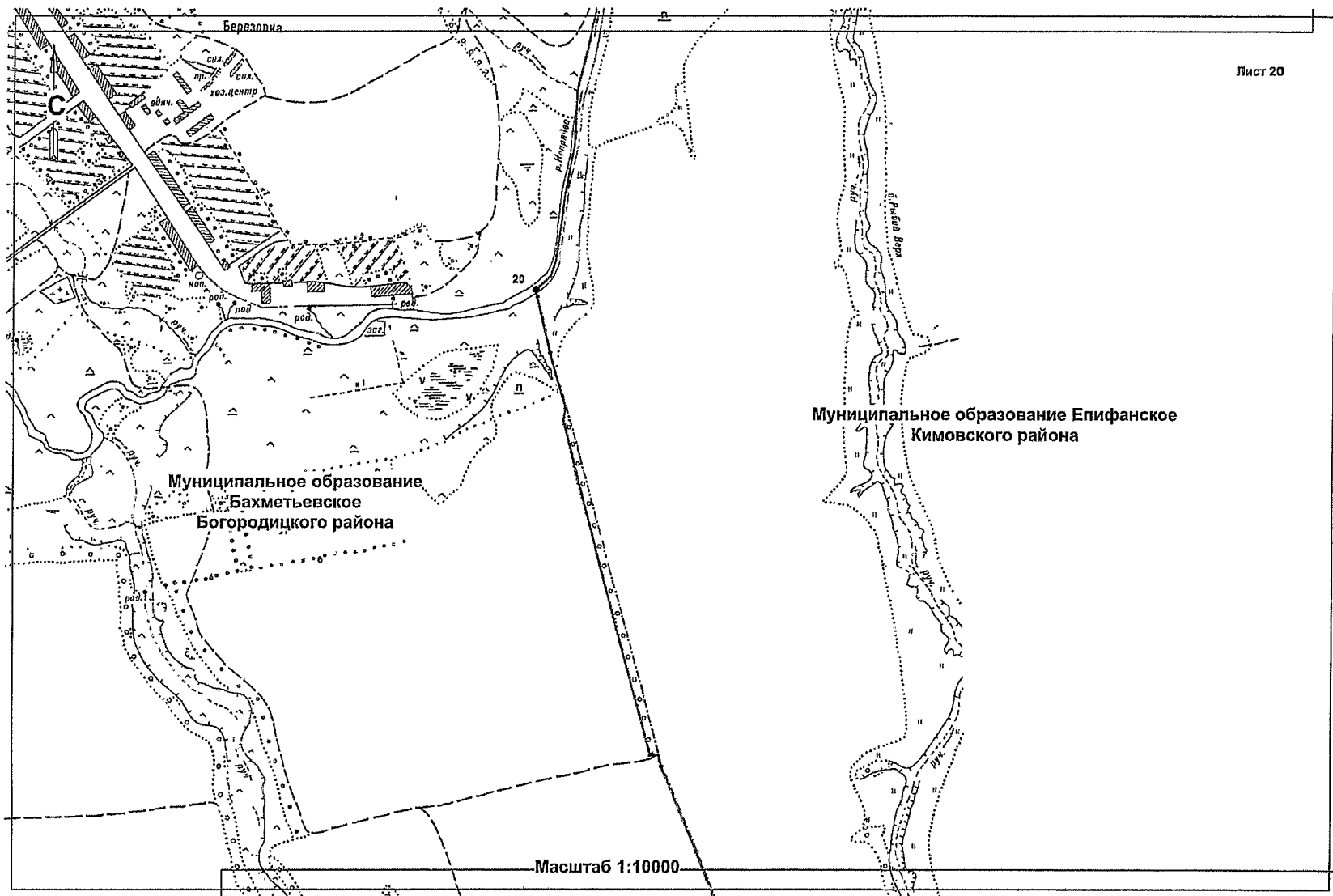




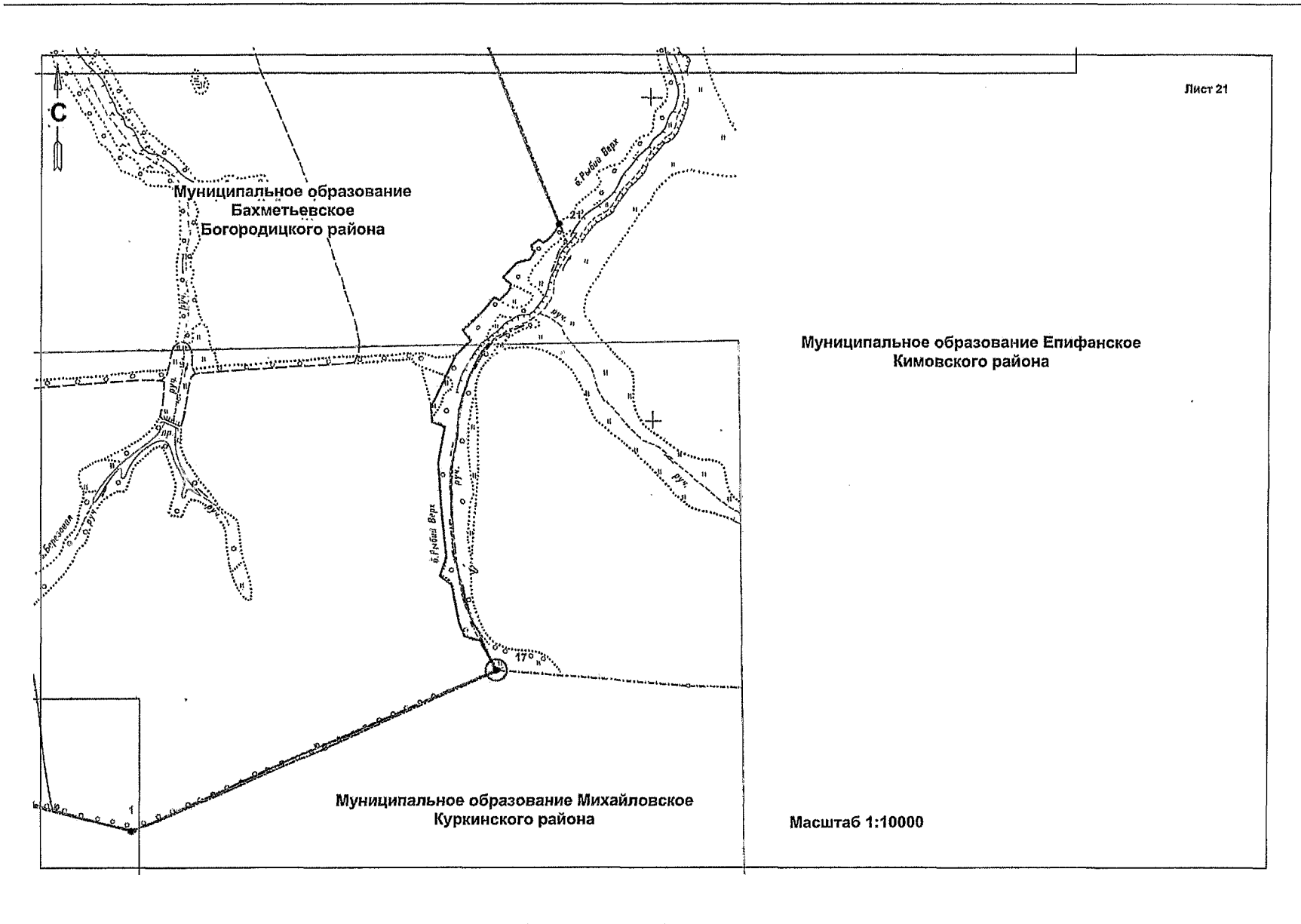


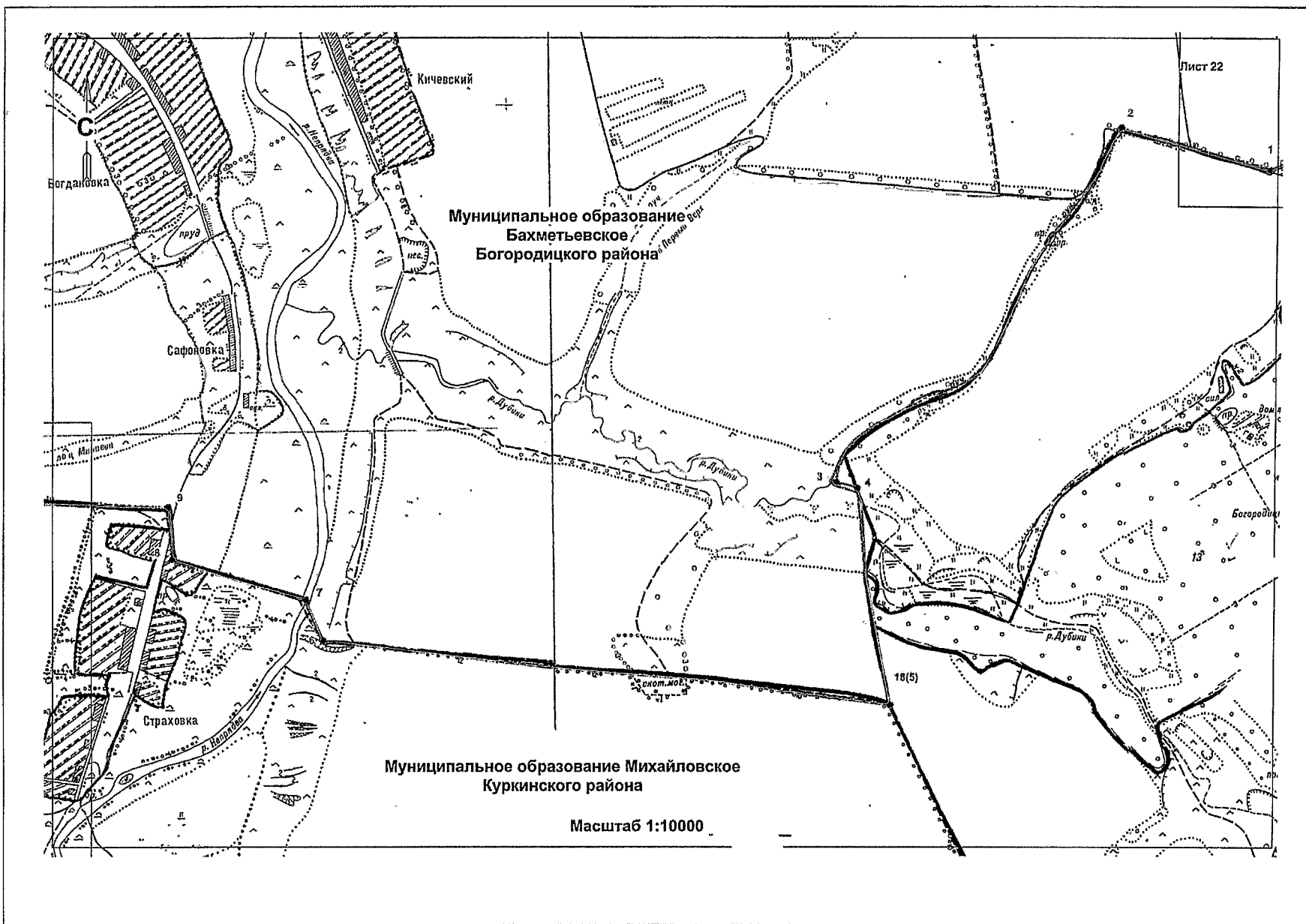


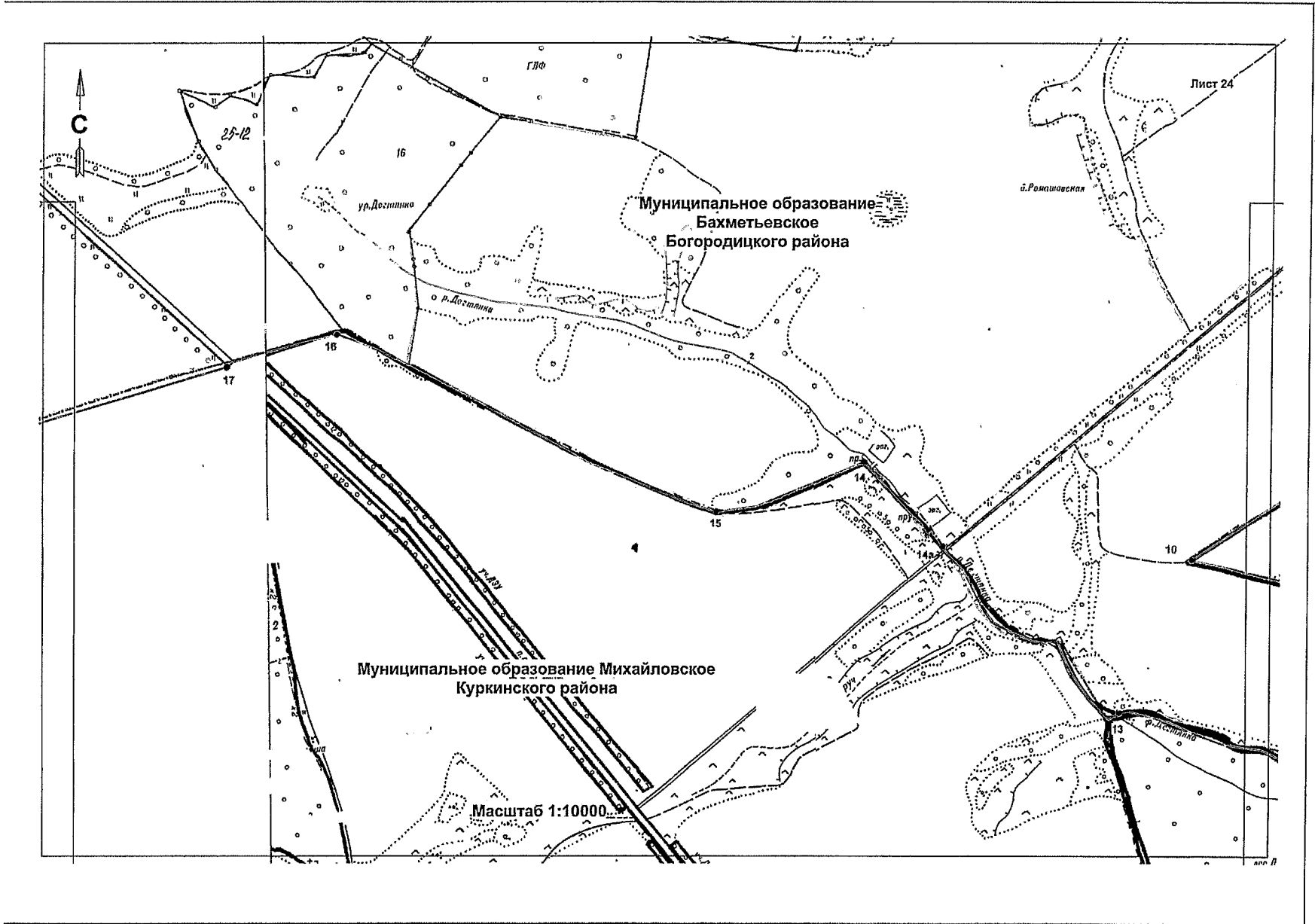


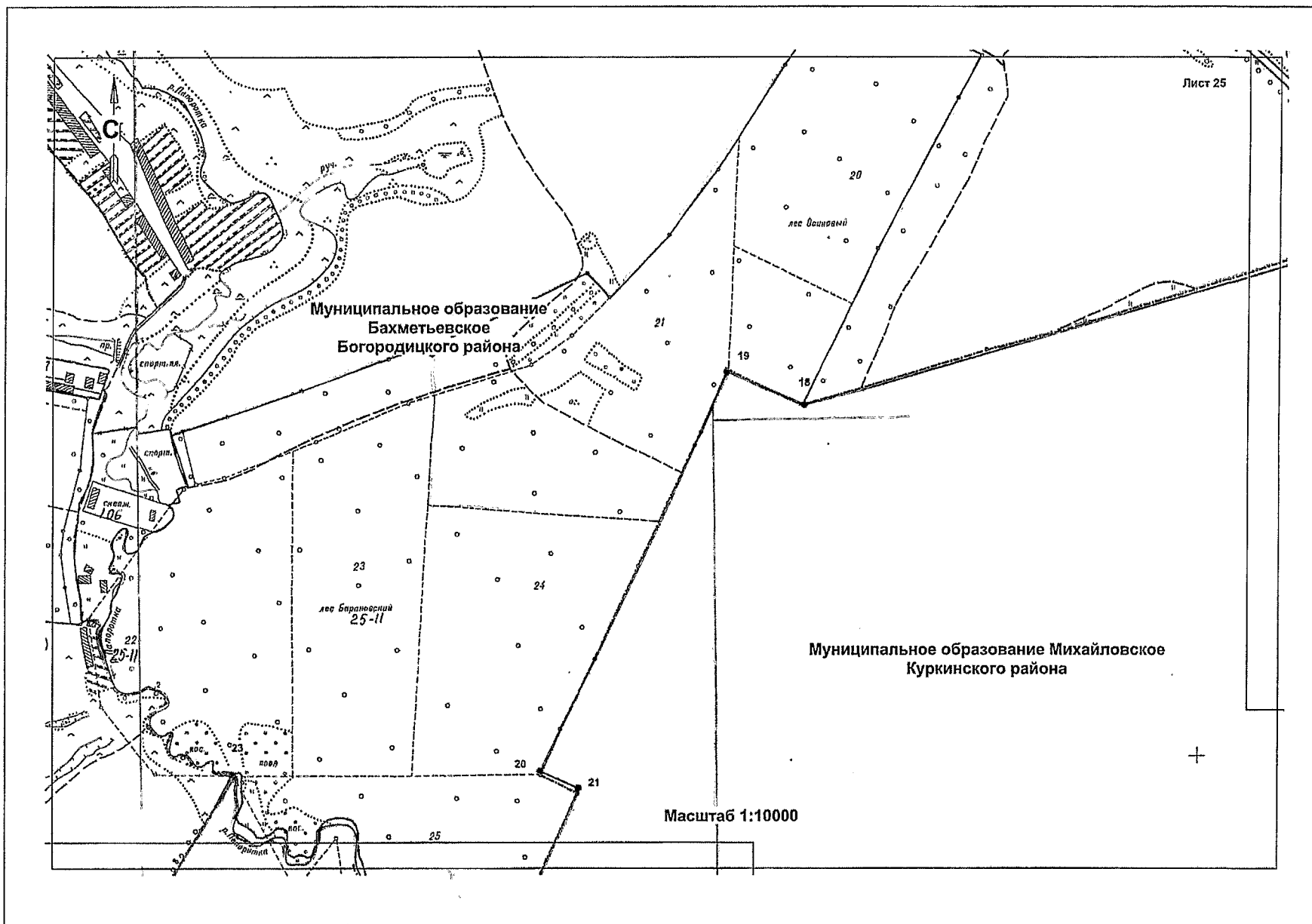


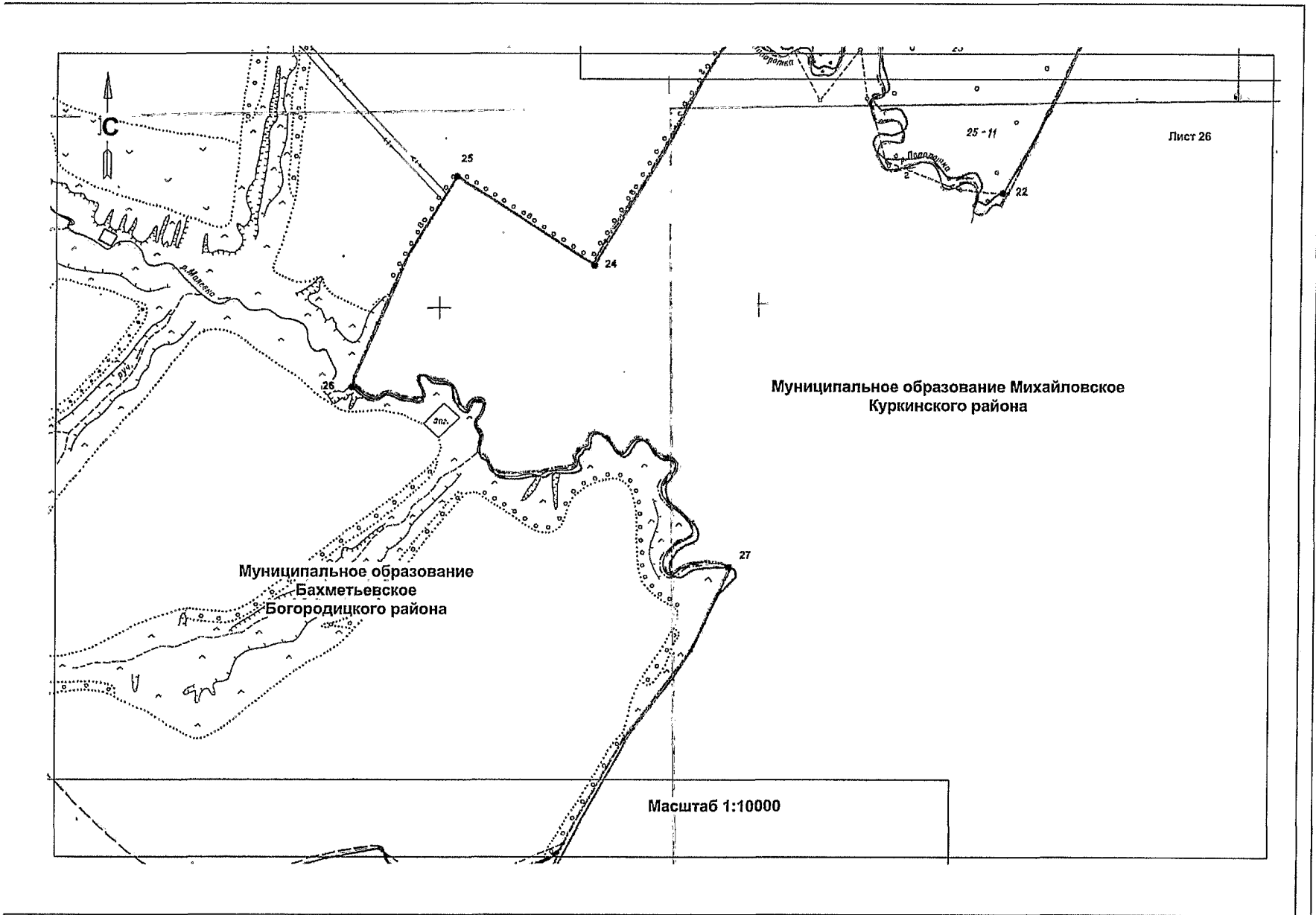
Масштаб 1:10000

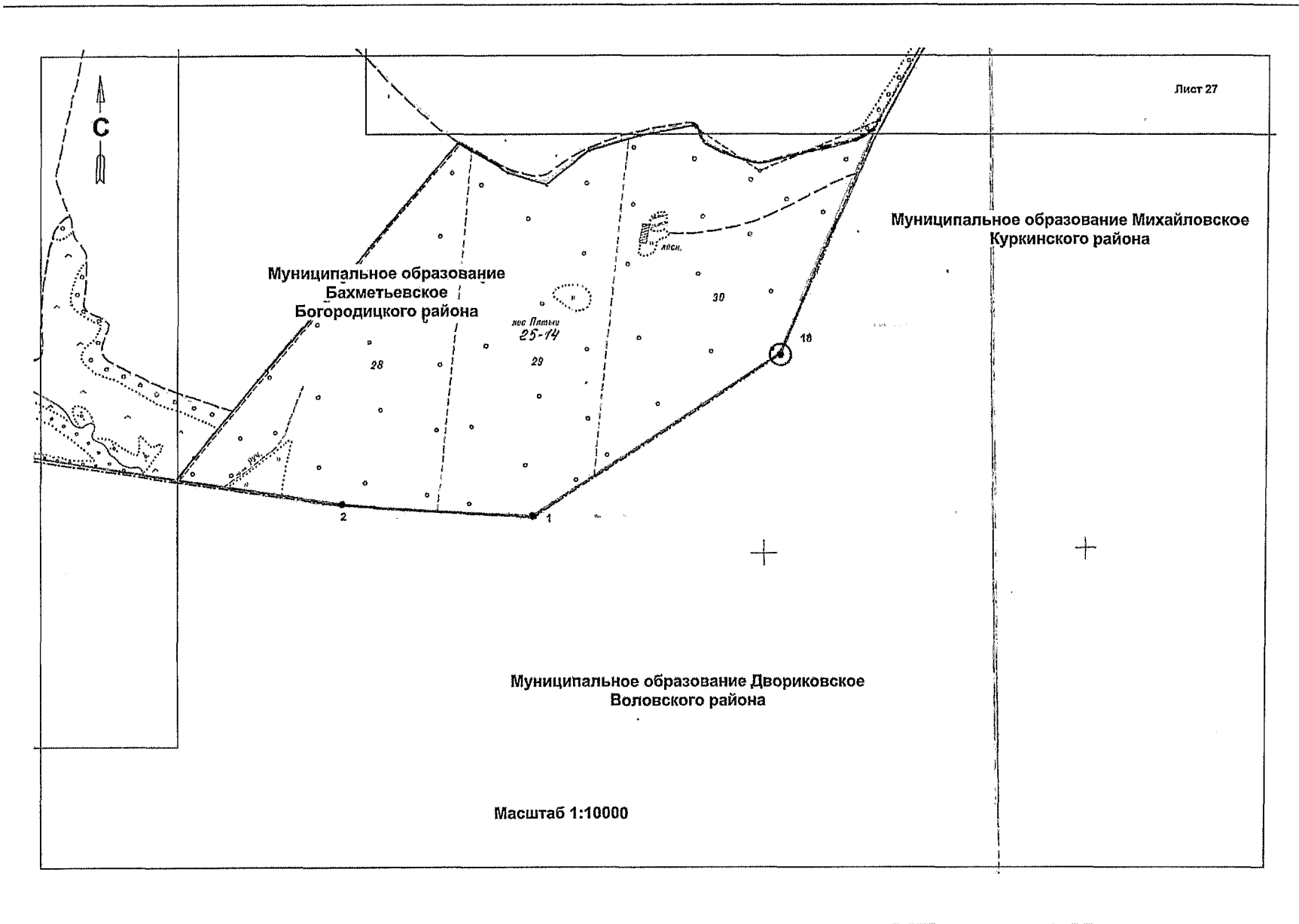


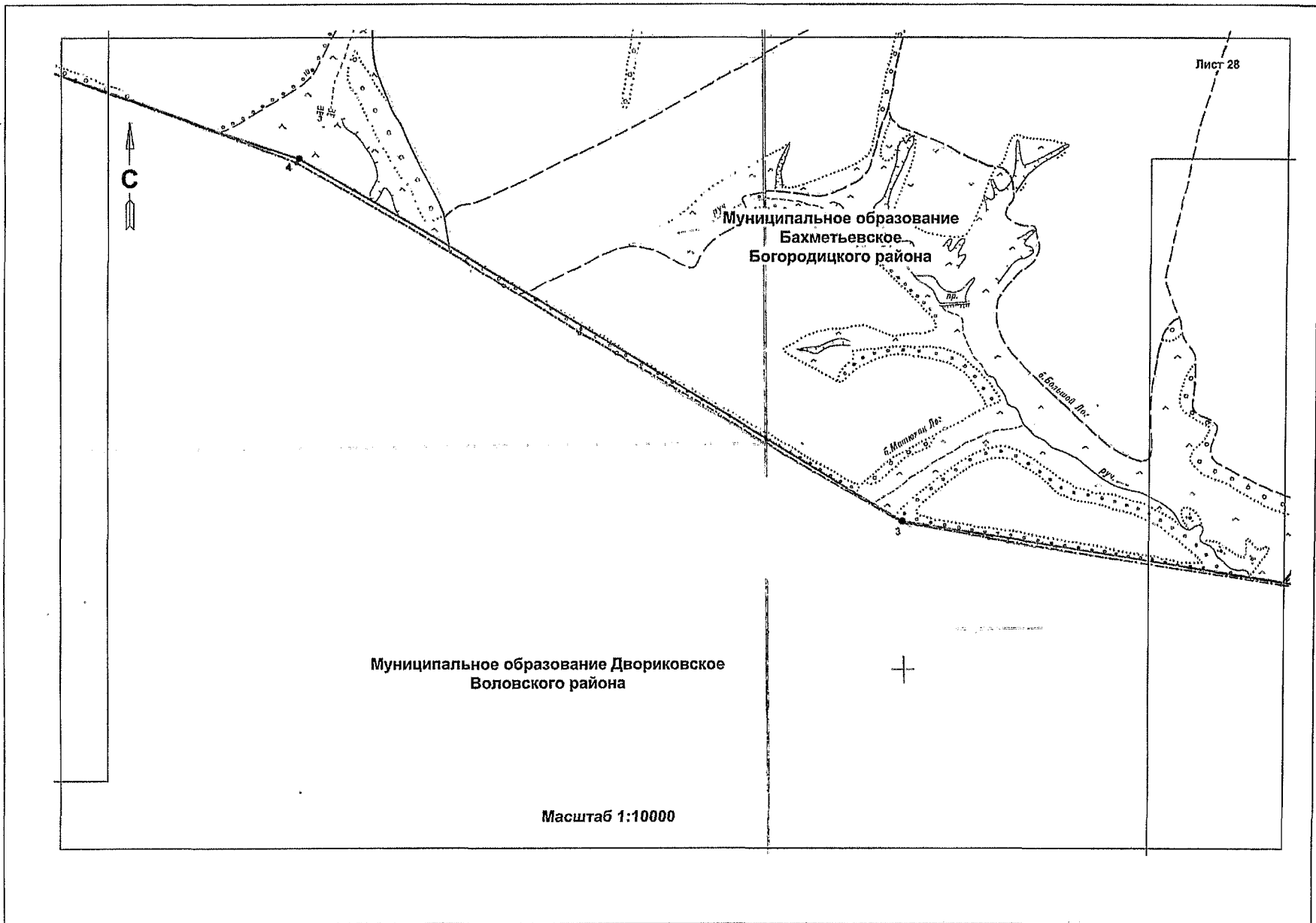


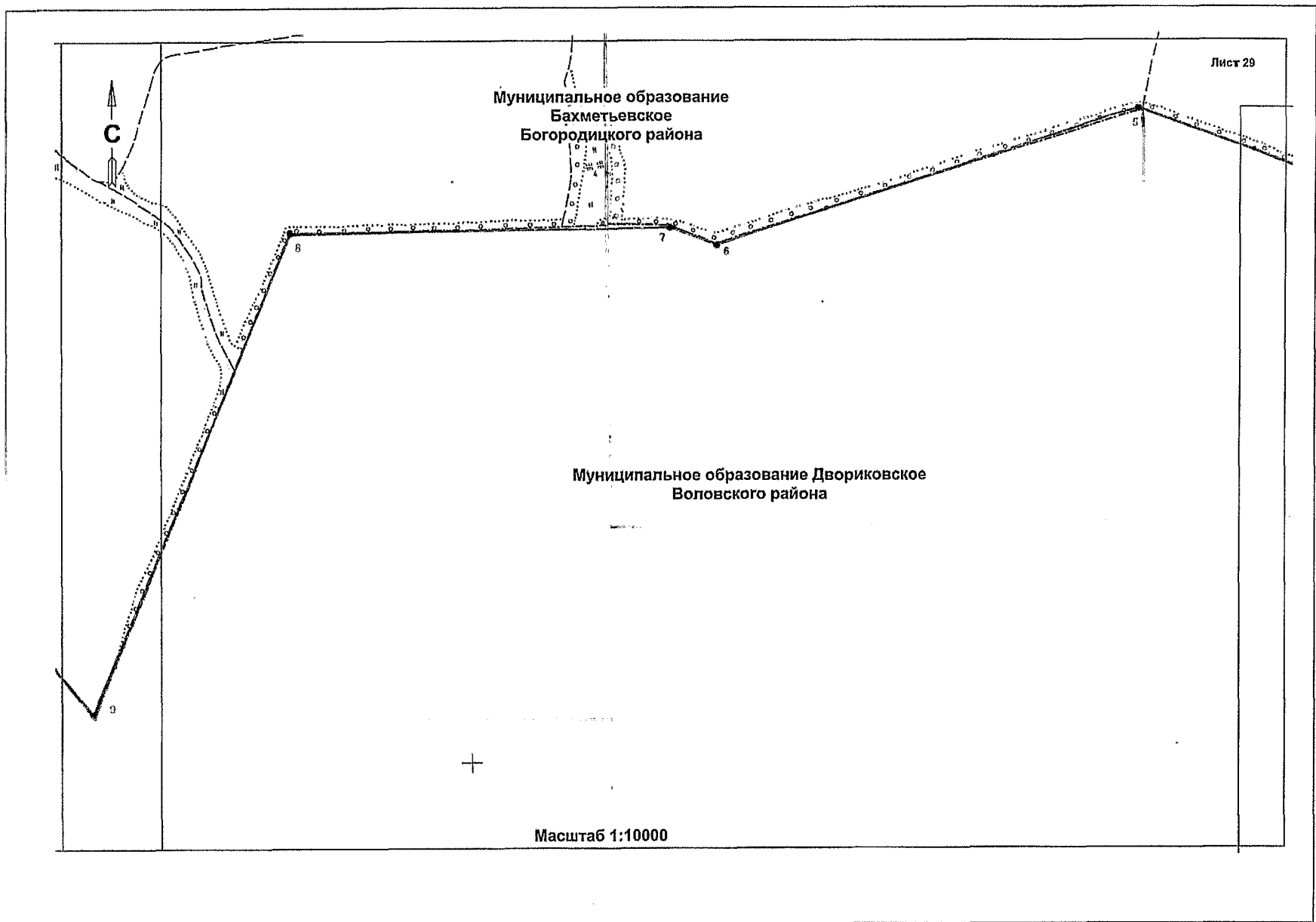


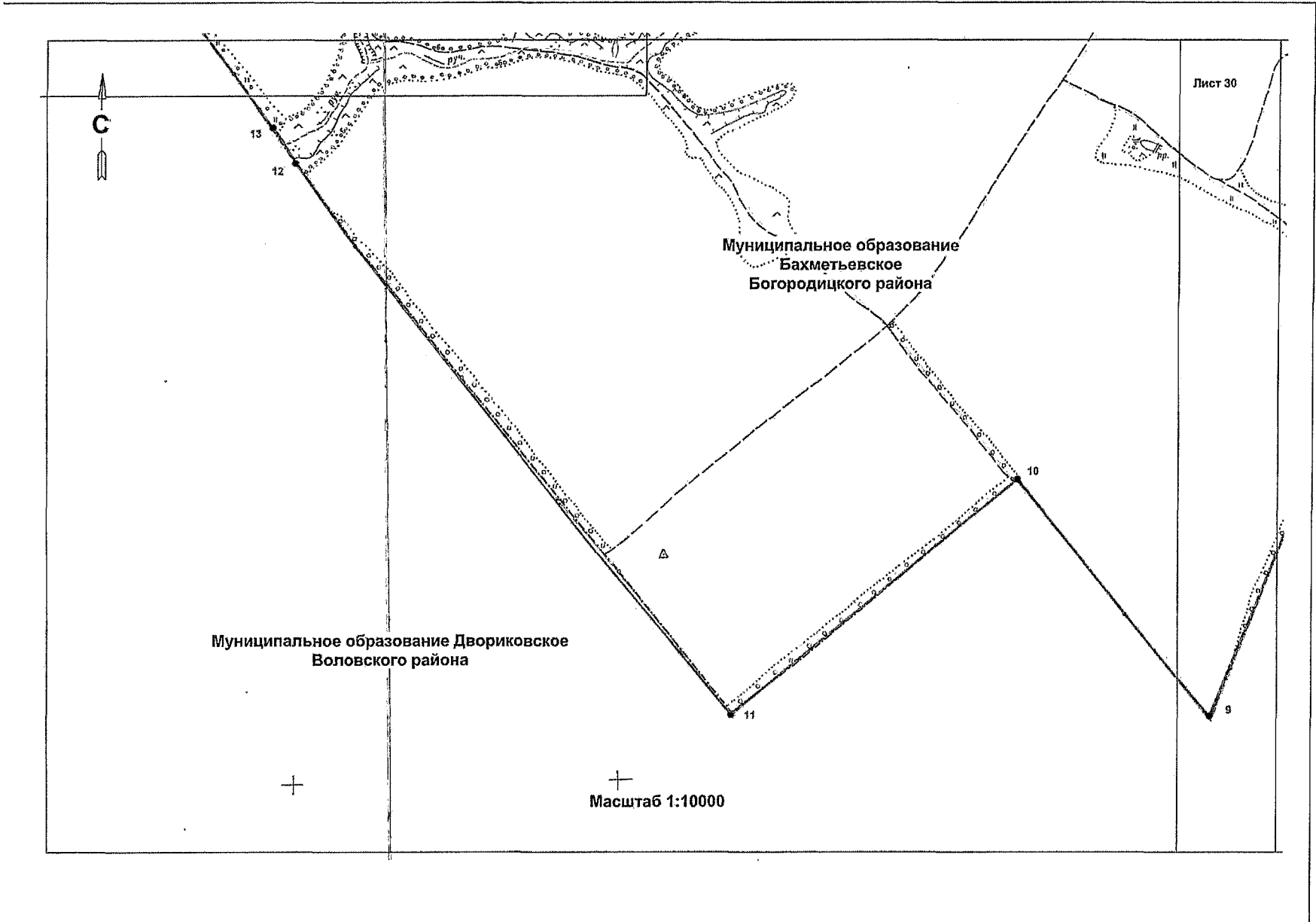


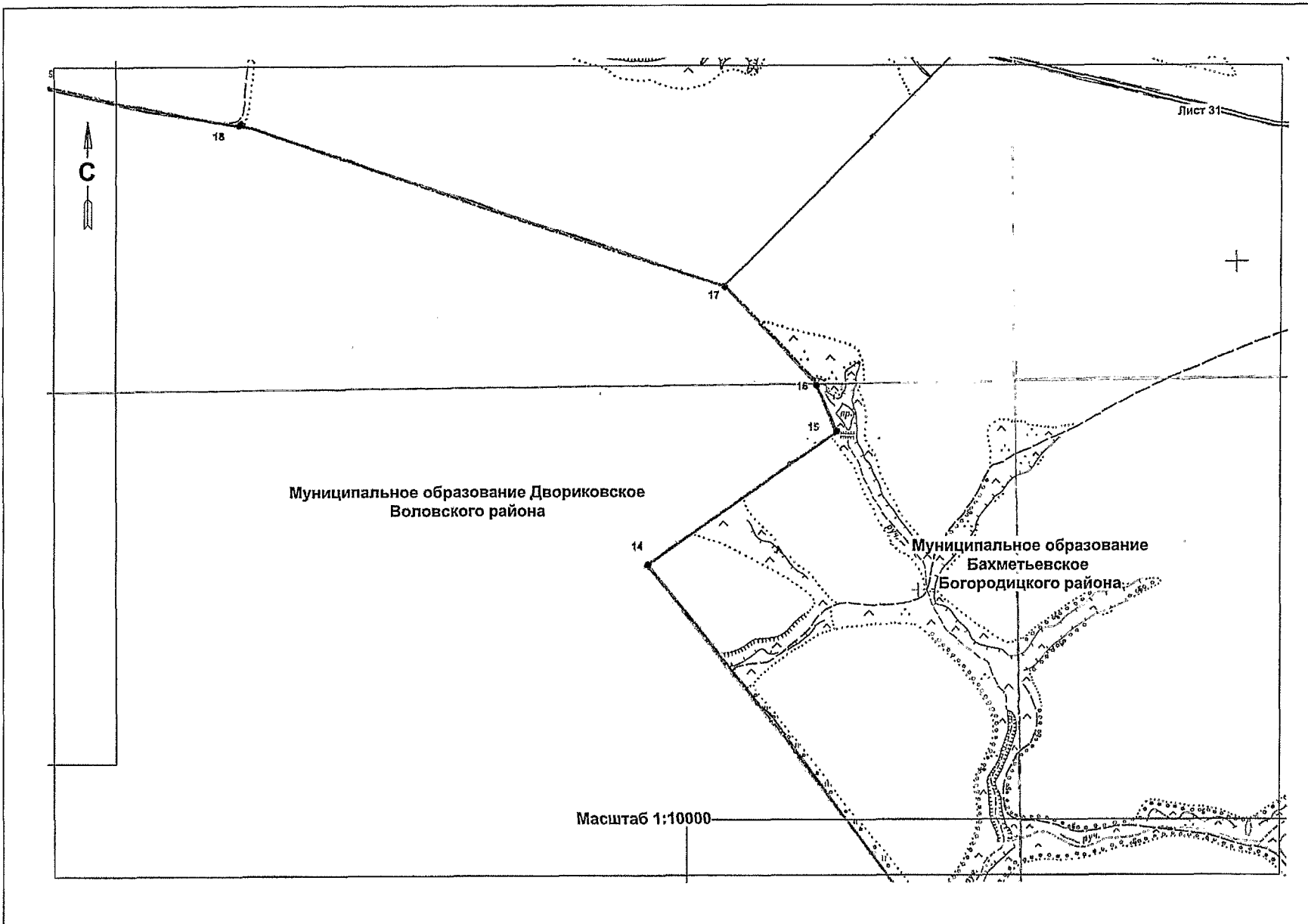


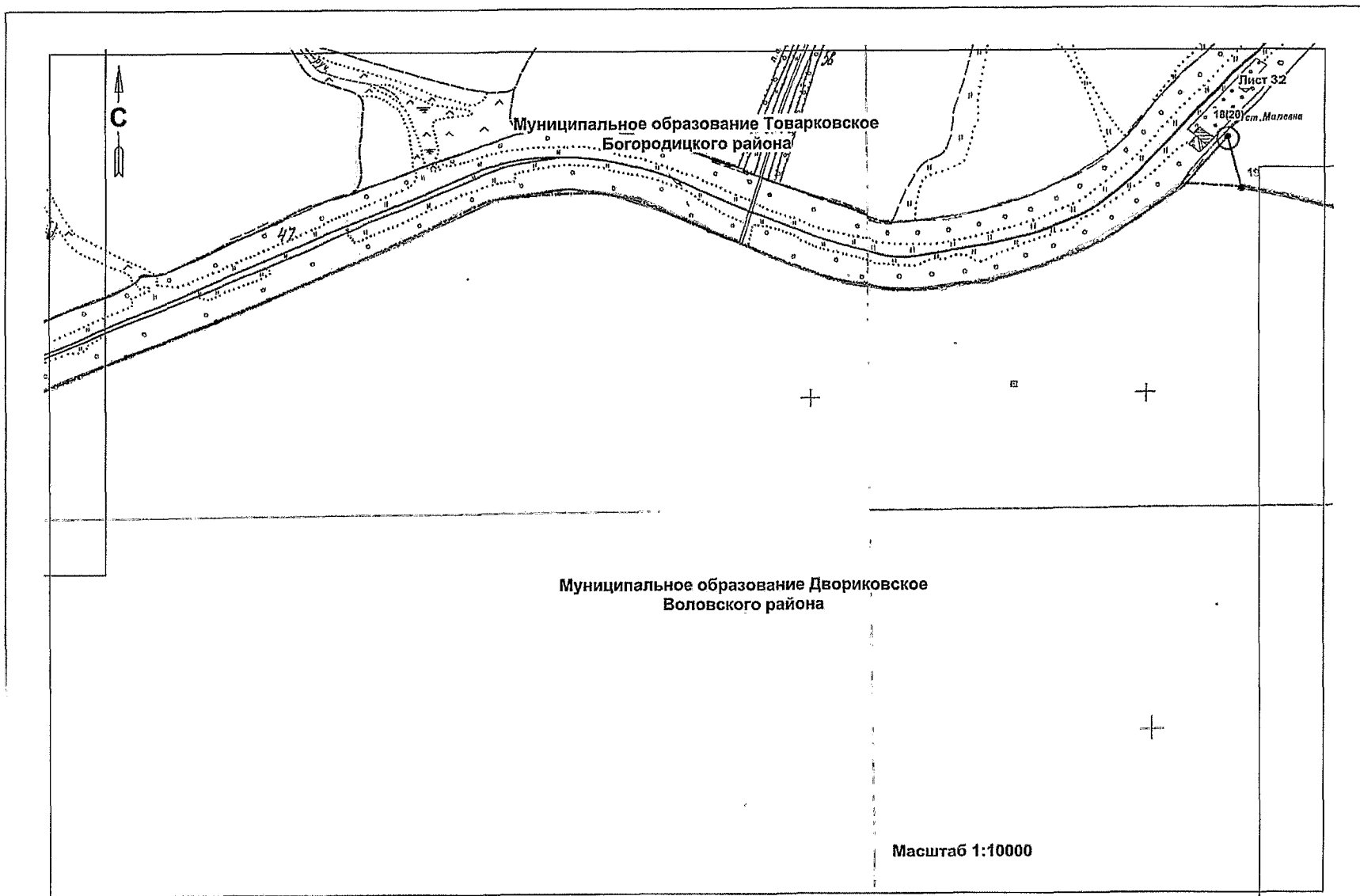


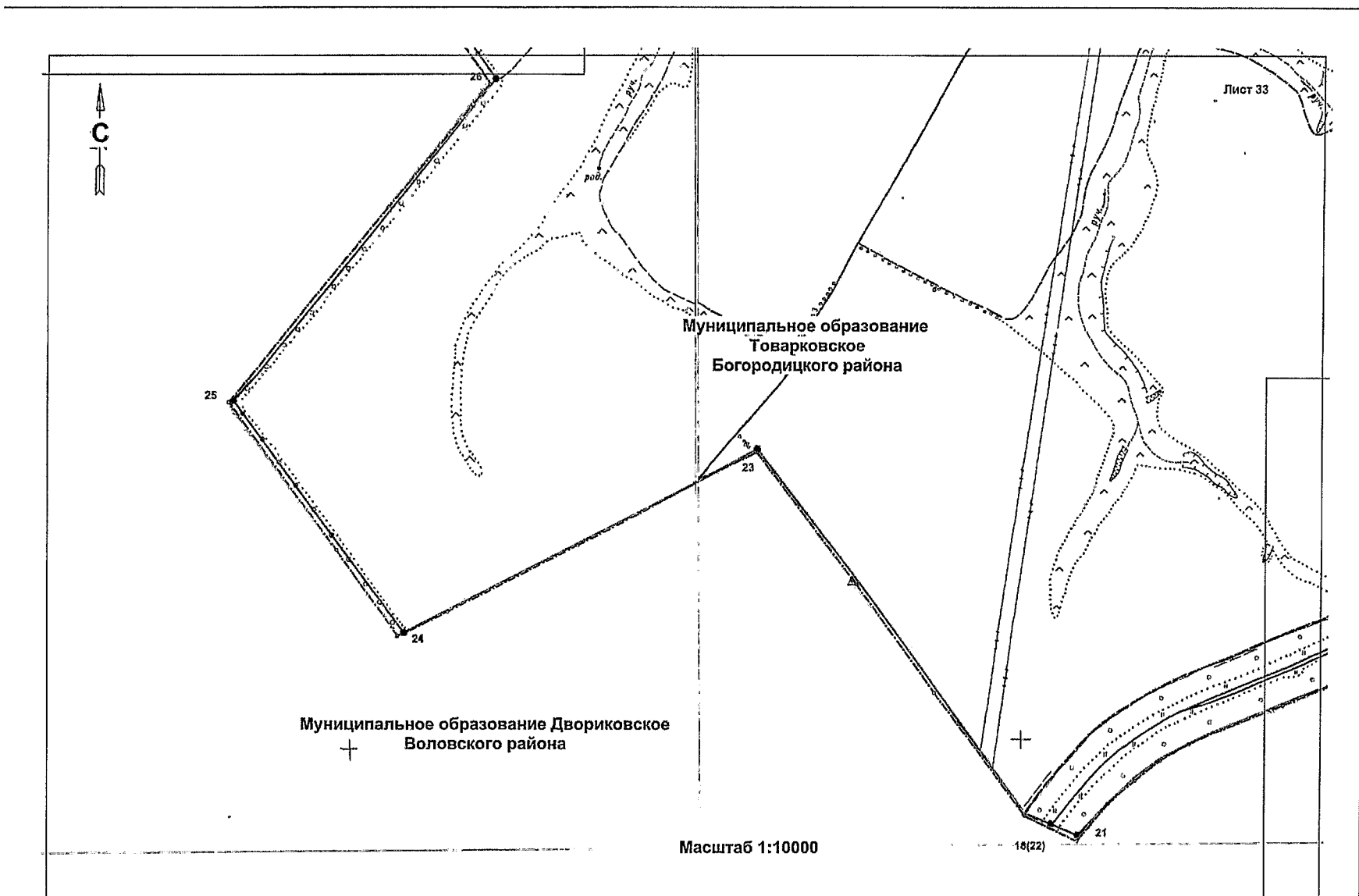


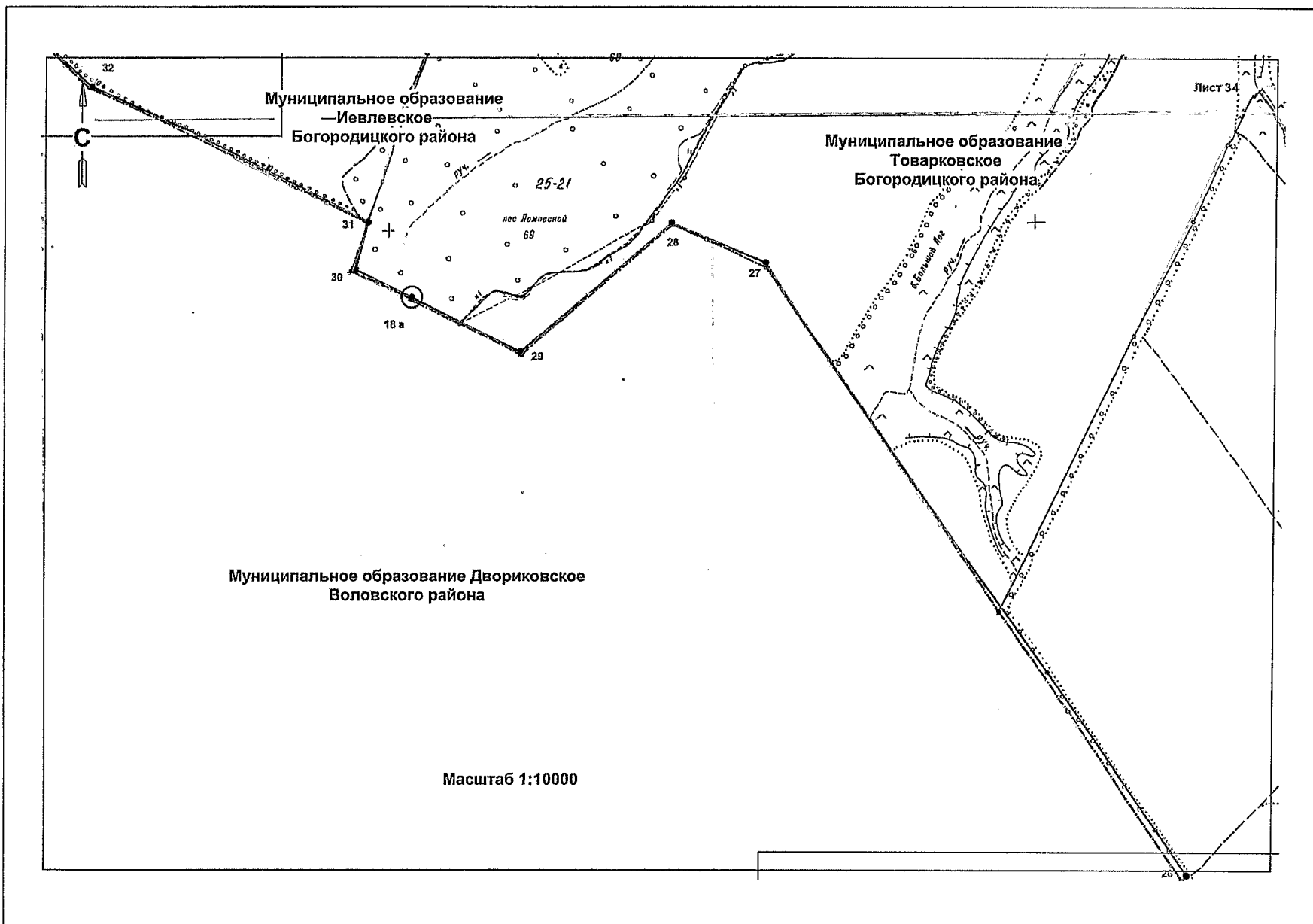


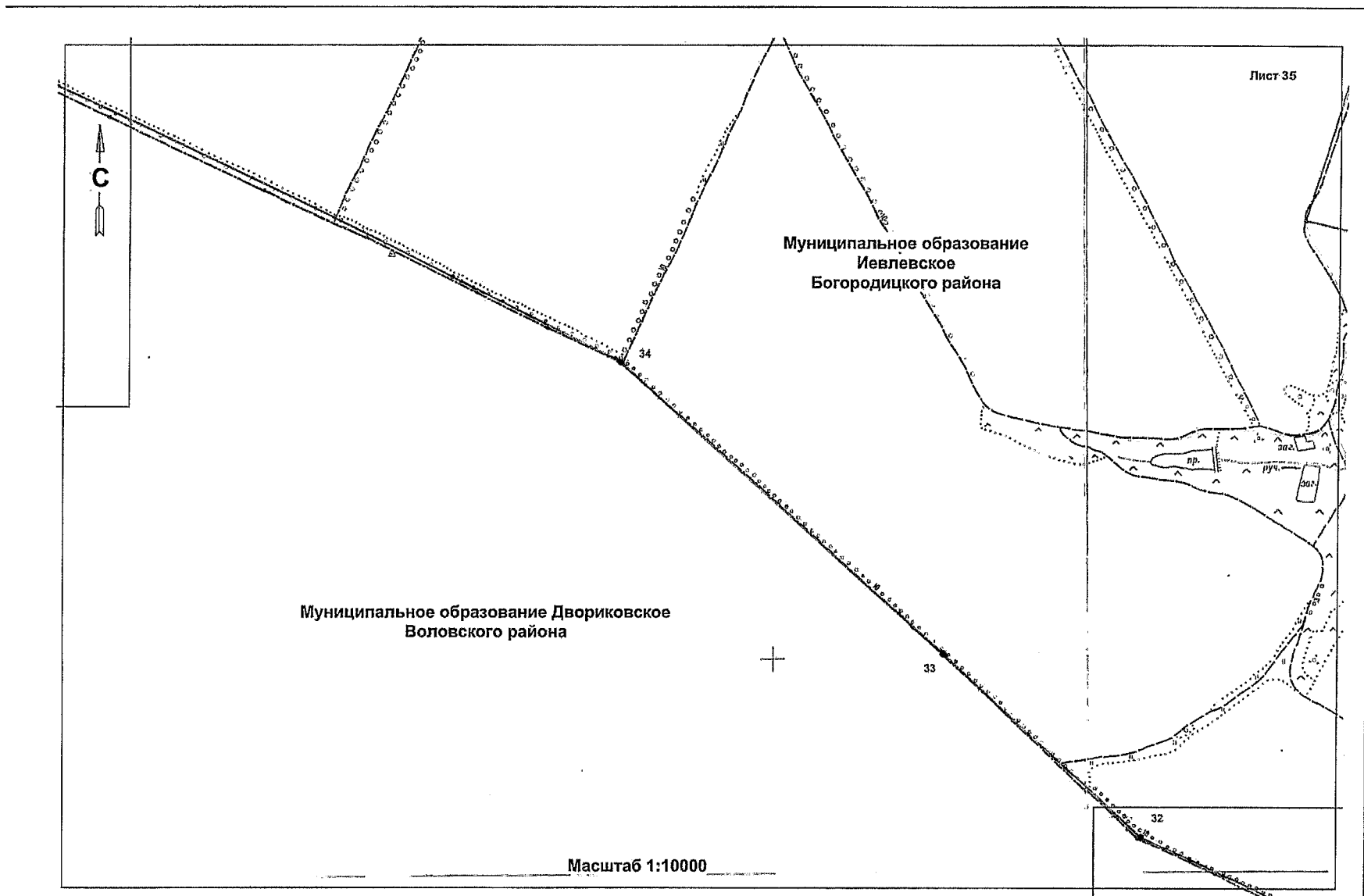


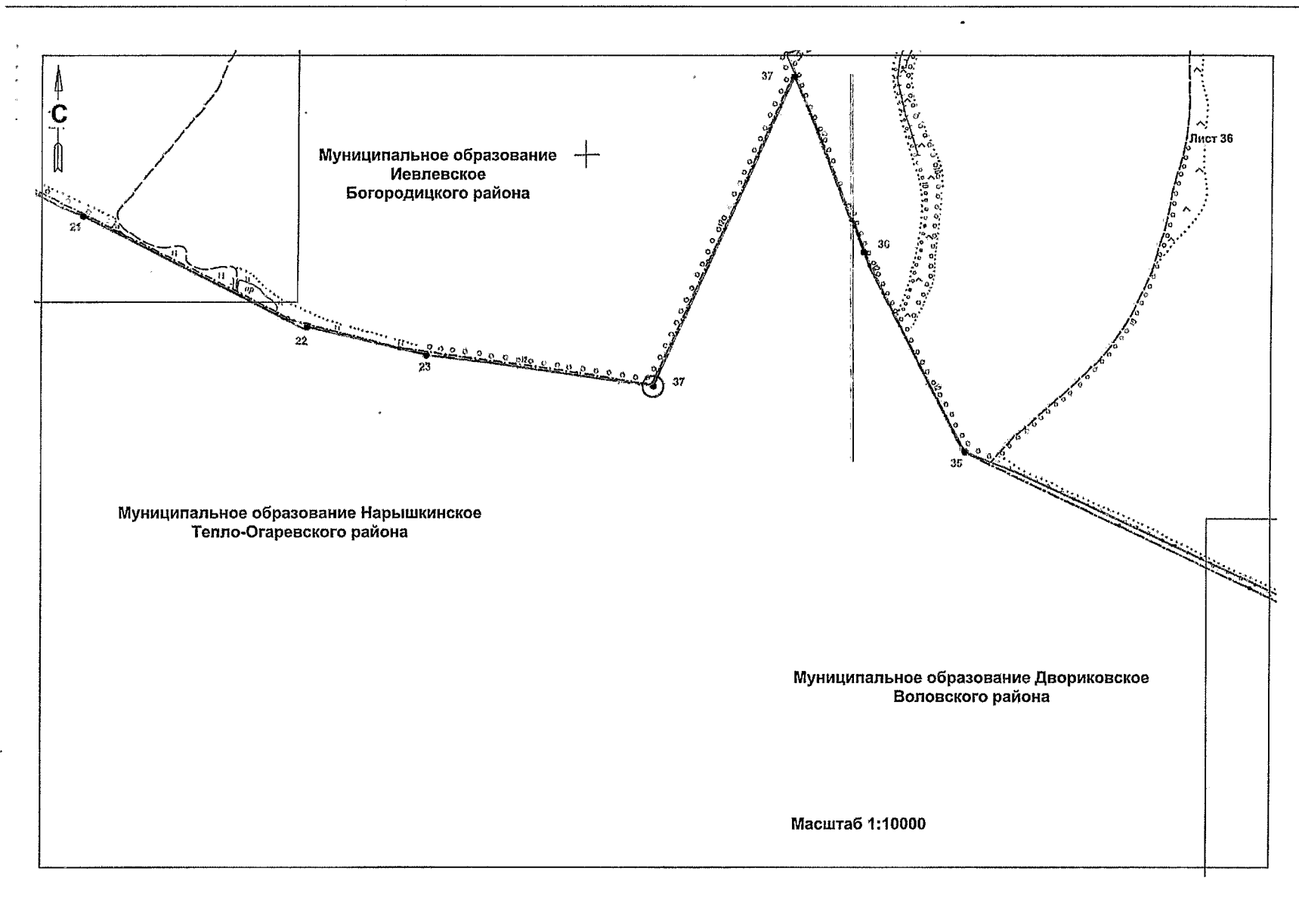


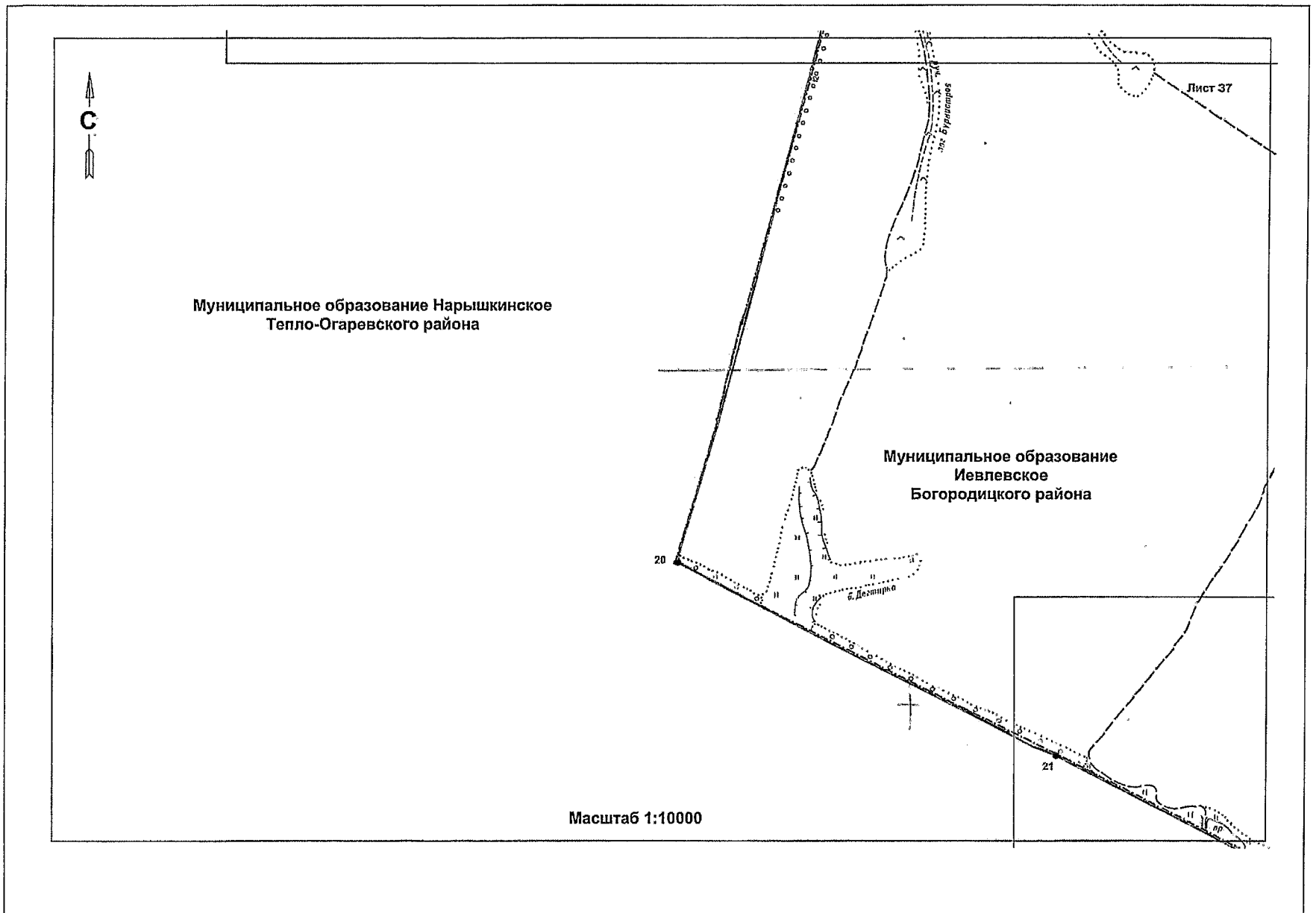


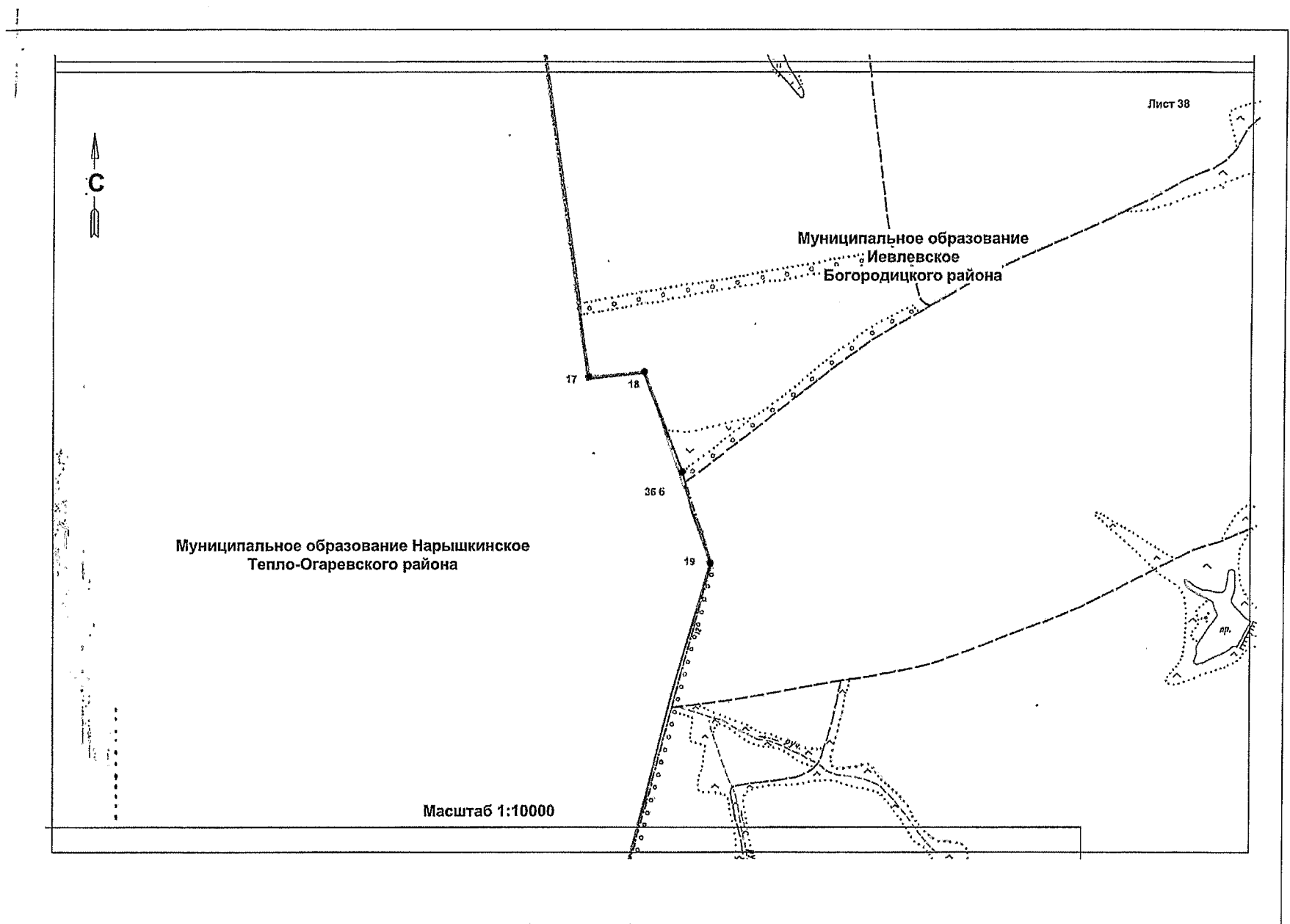


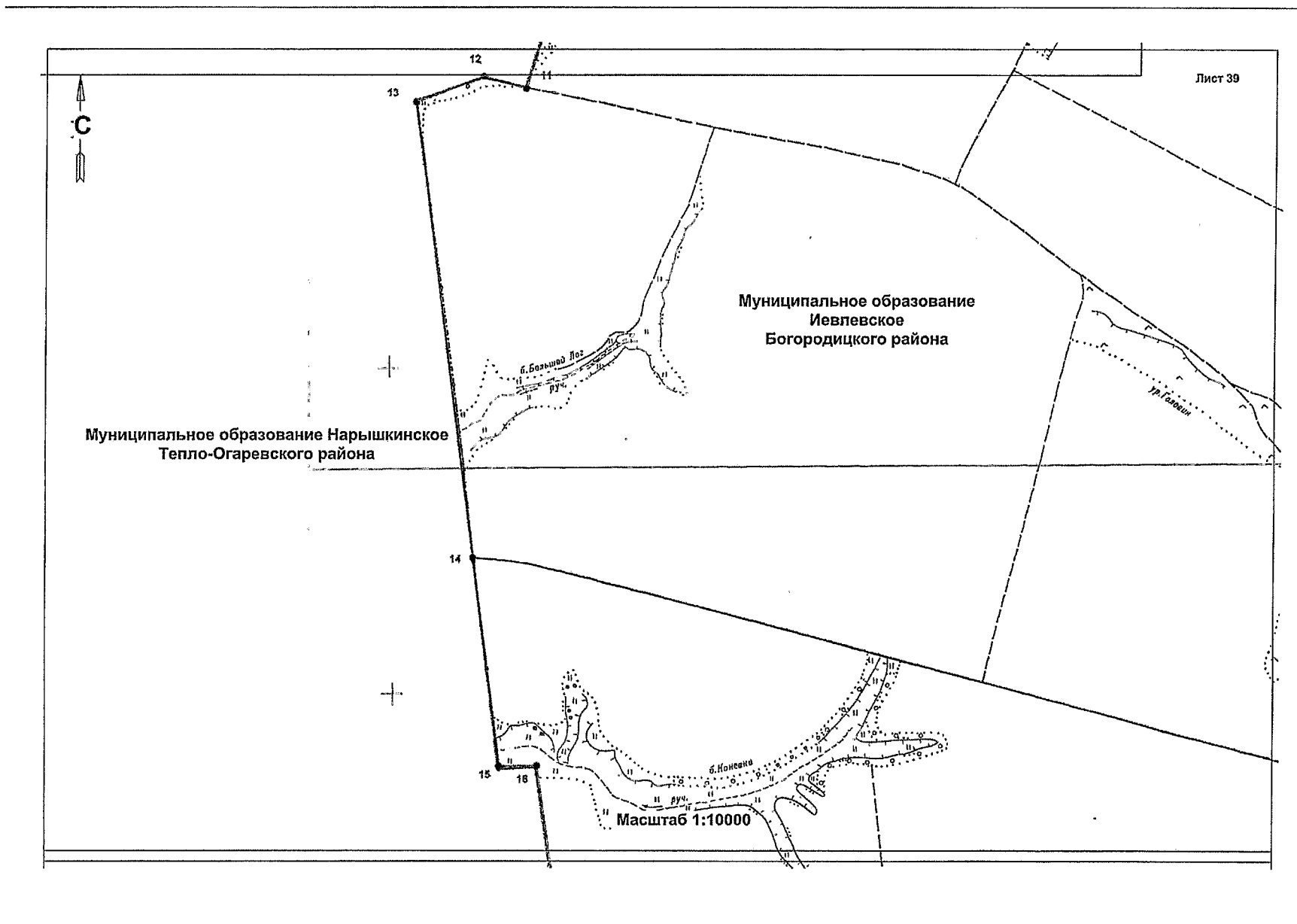


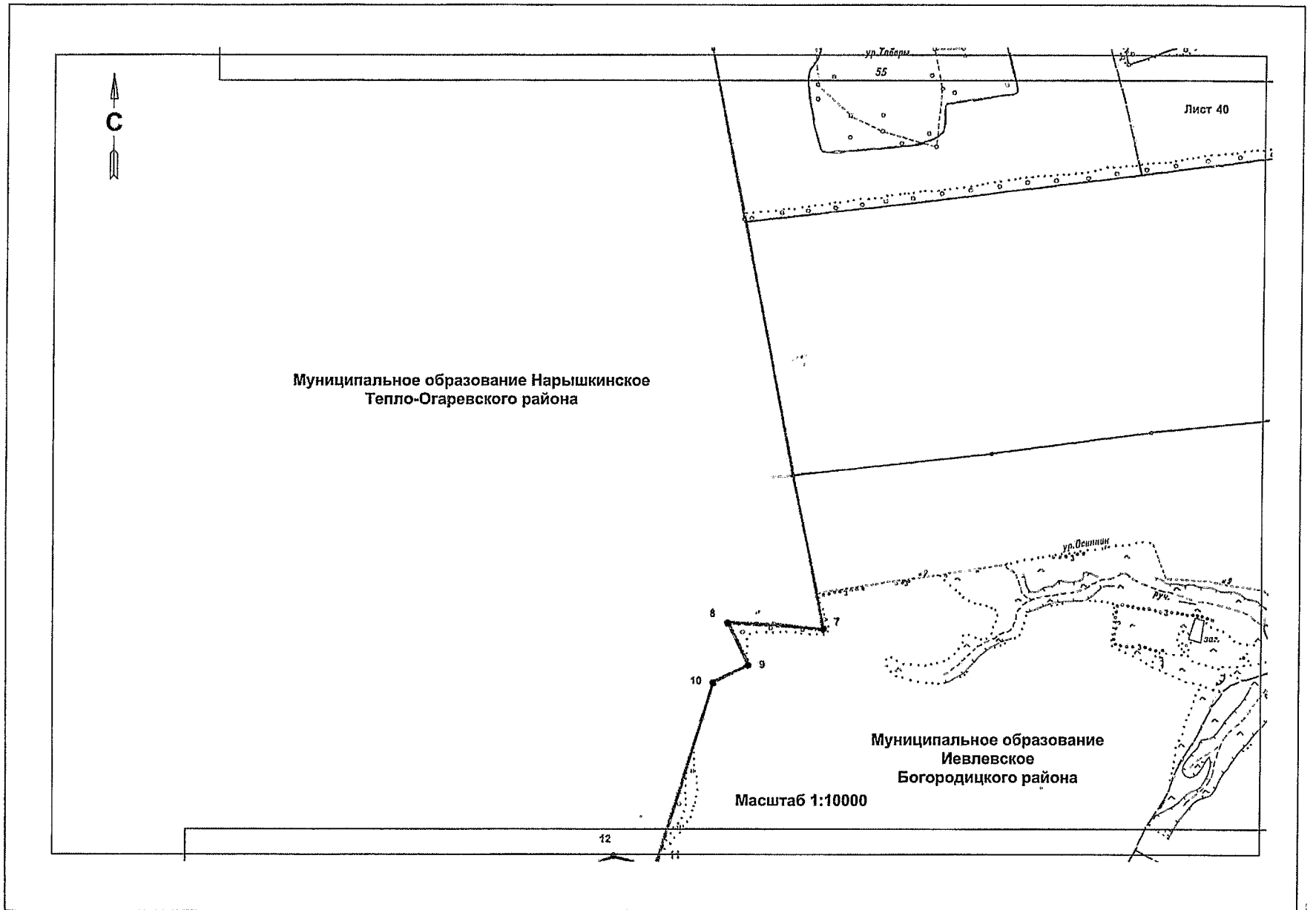


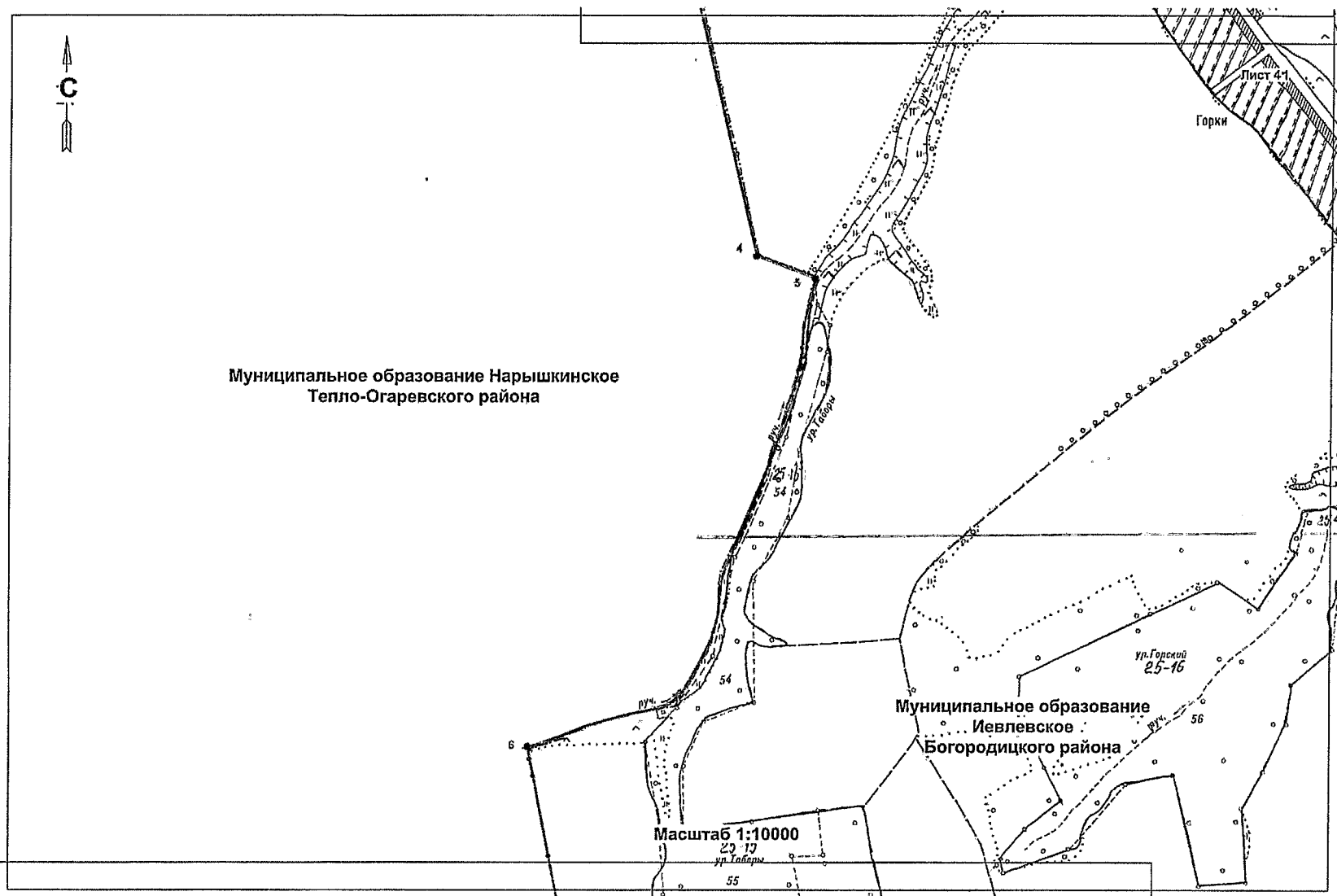


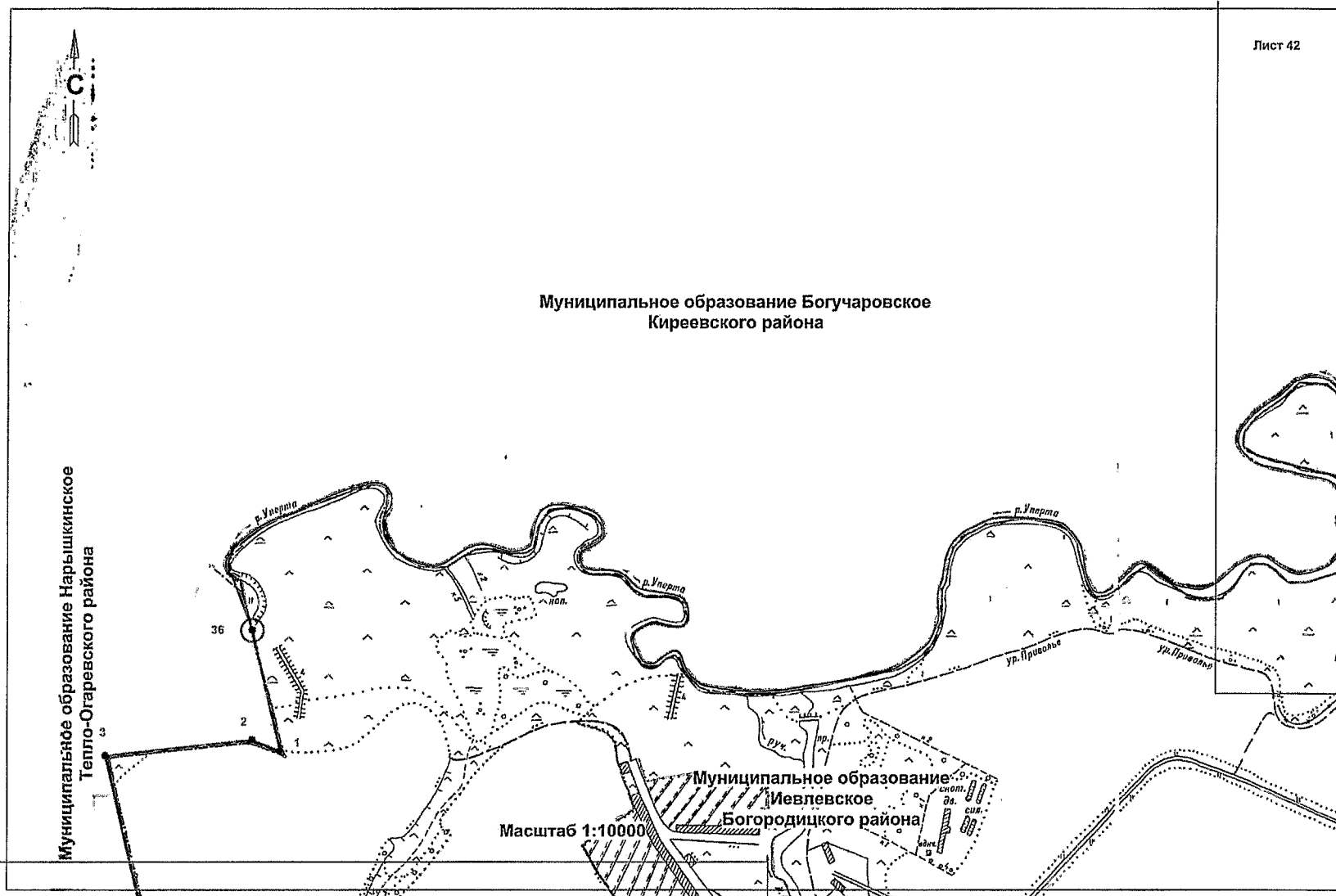


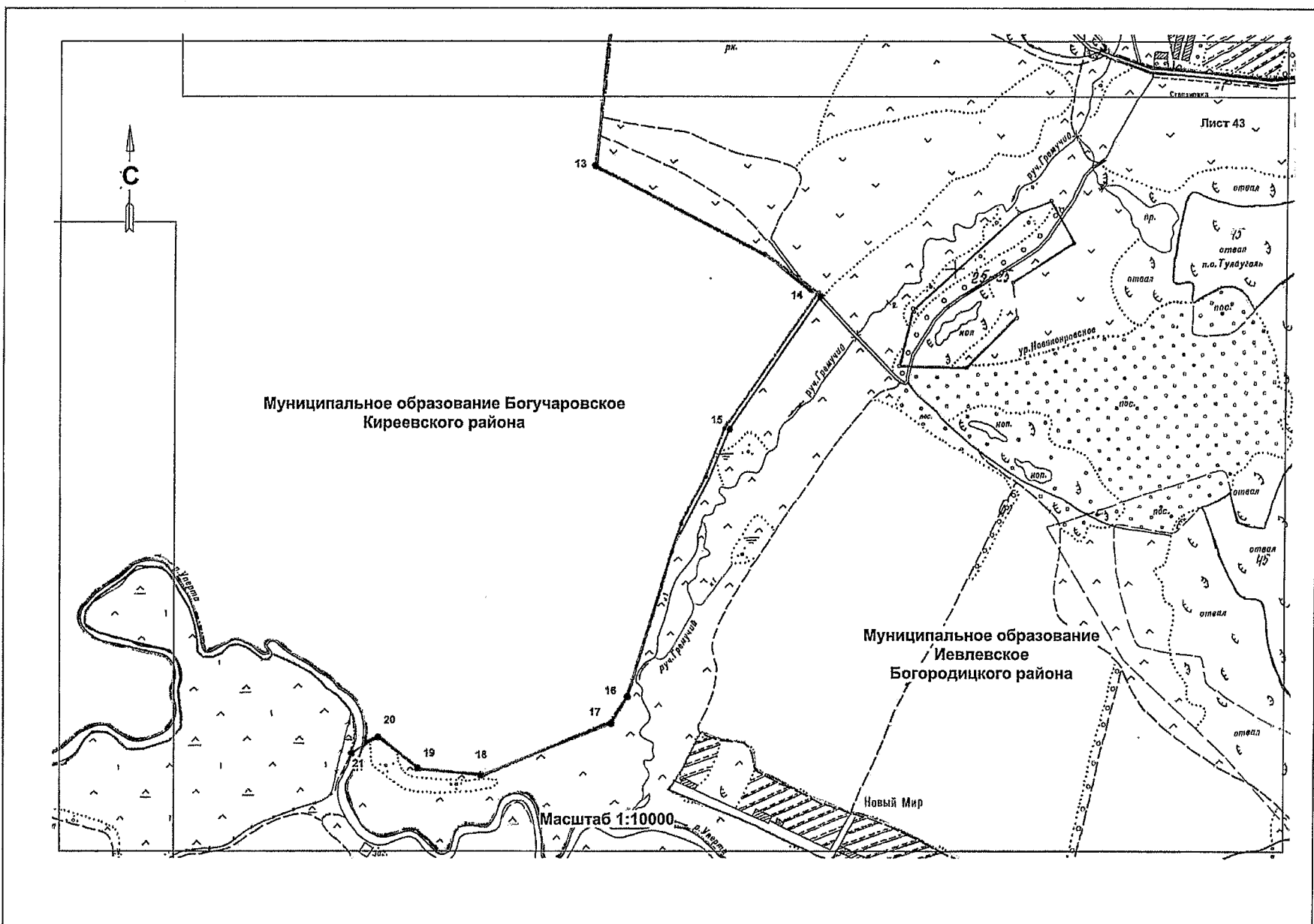


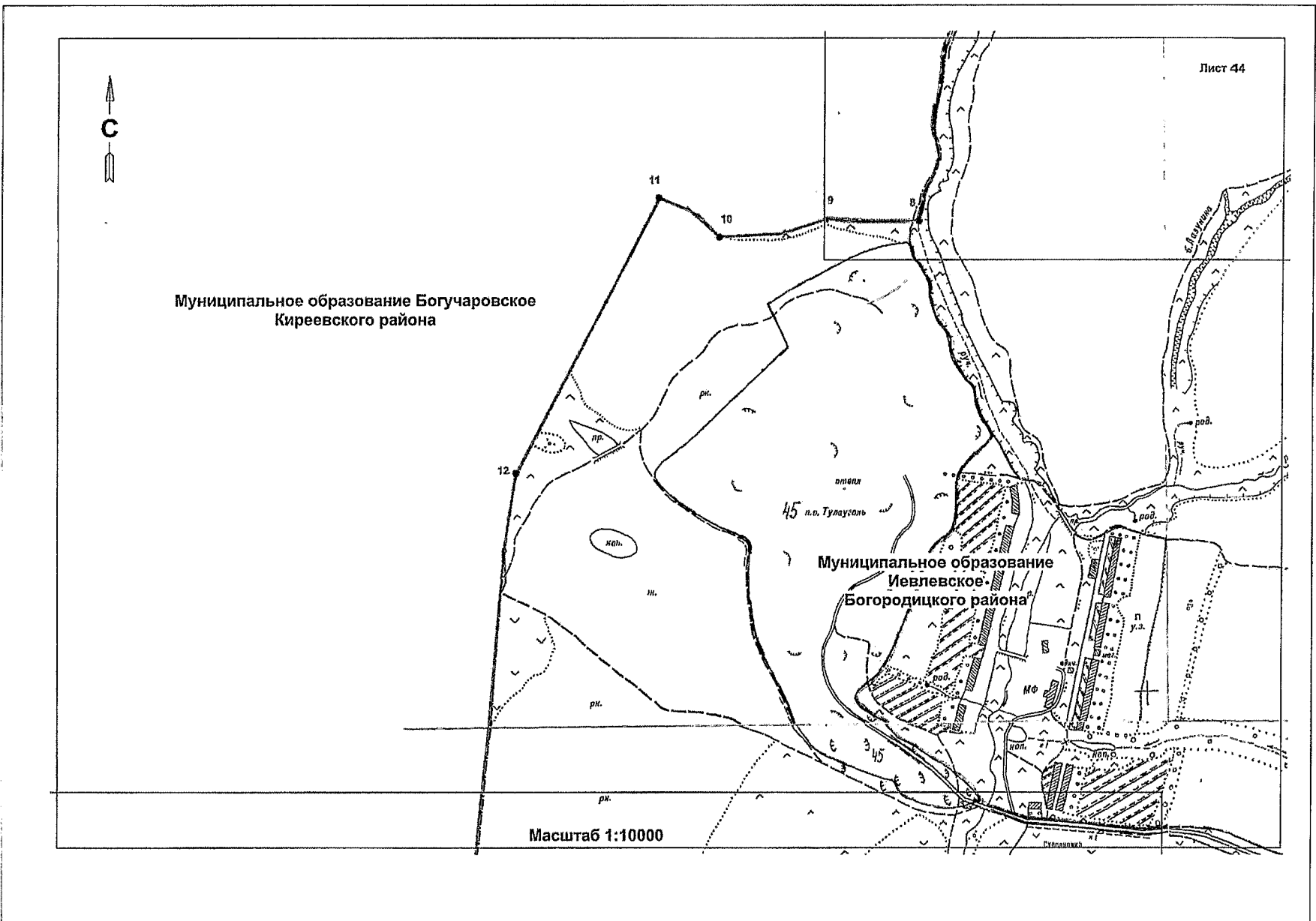


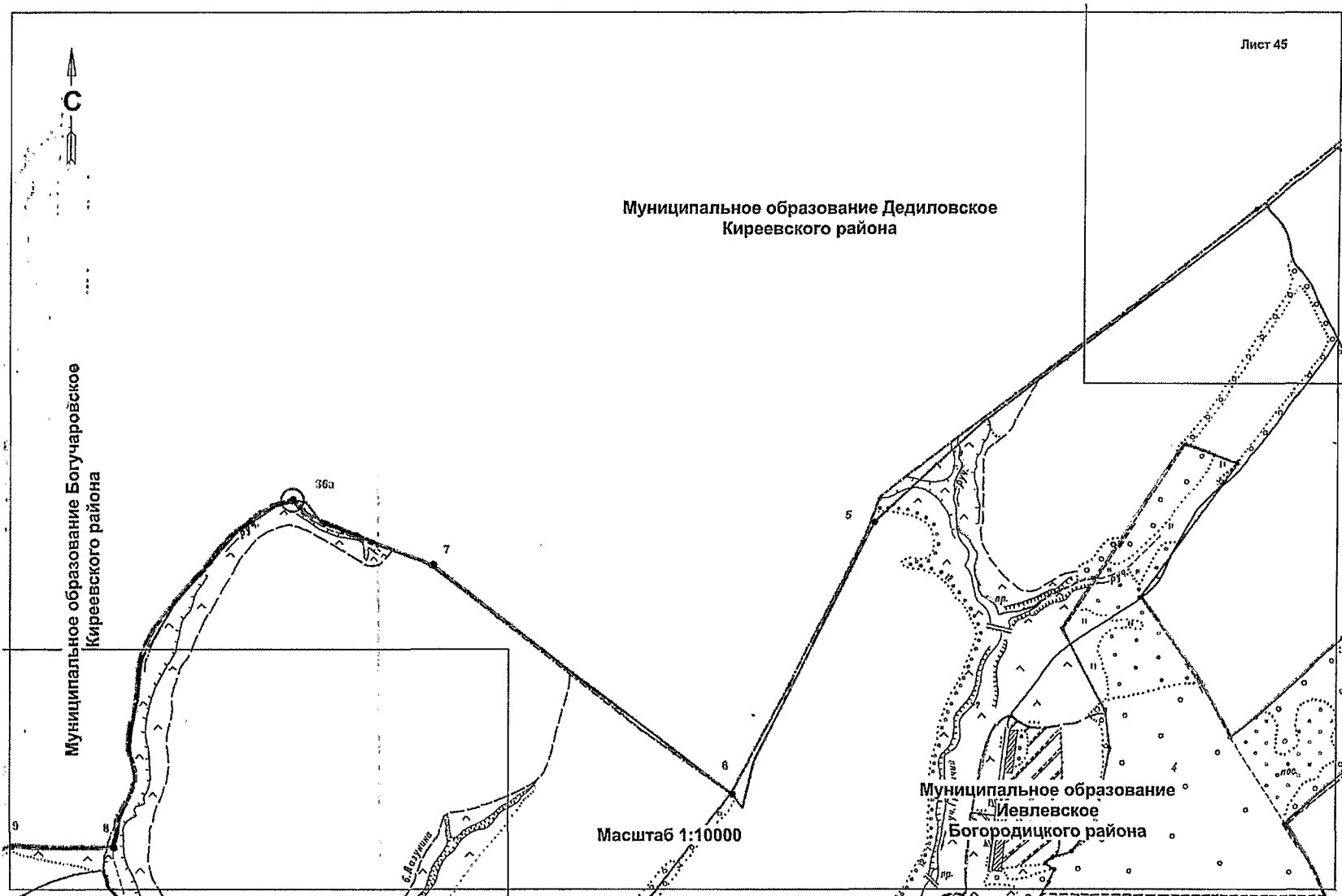












Приложение 3
к Закону Тульской области
«О внесении изменений в Закон Тульской
области «О переименовании муниципального
образования «город Богородицк и
Богородицкий район» Тульской области,
установлении границ, наделении статусом и
определении административных центров
муниципальных образований на территории
Богородицкого района Тульской области»

Приложение 3
к Закону Тульской области
«О переименовании муниципального
образования «город Богородицк и
Богородицкий район» Тульской области,
установлении границ, наделении статусом и
определении административных центров
муниципальных образований на территории
Богородицкого района Тульской области»

**Описание границы муниципального образования город
Богородицк Богородицкого района**

За начальную точку описания границы муниципального образования город Богородицк Богородицкого района принята узловая точка 156, расположенная на пересечении оси автодороги Богородицк – Иевлево с руслом безымянного ручья, на расстоянии 0,27 км северо-восточнее высоковольтной линии, в 2,00 км на северо-запад от поселка Городок Богородицкого района, в 2,25 км на северо-восток от села Иевлево Богородицкого района, и являющаяся точкой стыка границ муниципальных образований Иевлевское Богородицкого района, Товарковское Богородицкого района и город Богородицк Богородицкого района.

**Прохождение границы
с муниципальным образованием Иевлевское
Богородицкого района**

От узловой точки 156 (696314.39; 291397.52) линия границы идет на северо-восток по полевой дороге на протяжении 0,35 км до поворотной точки 1, расположенной в 0,28 км севернее оси автодороги Богородицк – Иевлево.

От поворотной точки 1 (696638.51; 291541.02) линия границы протяженностью 0,90 км идет ломаной линией на северо-восток с поворотом на северо-запад по полевой дороге, проходящей вдоль западной стороны огородов города Богородицка Богородицкого района, до поворотной точки 2, расположенной в 0,43 км северо-западнее перекрестка улиц города Богородицка Богородицкого района.

От точки 2 (697440.33; 291448.17) линия границы идет на запад на протяжении 0,70 км по полевой дороге, проходящей вдоль северной стороны пахотного массива, до поворотной точки 3, расположенной на пересечении двух полевых дорог.

От точки 3 (697248.51; 290829.53) линия границы идет на север по полевой дороге на протяжении 0,15 км до поворотной точки 4, расположенной на стыке границы нарушенных земель с полевой дорогой.

От точки 4 (697400.15; 290784.97) линия границы идет на восток по южной стороне пахотного массива на протяжении 0,63 км до поворотной точки 5, расположенной в 0,10 км северо-западнее огородов города Богородицка Богородицкого района.

От точки 5 (697560.50; 291389.88) линия границы поворачивает на северо-запад, идет по юго-восточной стороне пахотного массива вдоль нарушенных земель на протяжении 0,27 км до поворотной точки 6.

От точки 6 (697751.10; 291261.18) линия границы идет на северо-восток на протяжении 0,05 км по южной стороне пахотного массива вдоль нарушенных земель до поворотной точки 7.

От точки 7 (697794.66; 291309.68) линия границы идет преимущественно в юго-восточном направлении по южной стороне пахотного массива вдоль нарушенных земель на протяжении 0,90 км до поворотной точки 8.

От точки 8 (697543.38; 292191.09) линия границы идет на восток на протяжении 1,50 км по оси автоподъезда к нарушенным землям, далее по полевой дороге вдоль северной окраины огородов города Богородицка Богородицкого района до поворотной точки 9, расположенной в русле безымянного ручья.

От точки 9 (697465.44; 293642.11) линия границы идет на северо-восток по руслу безымянного ручья, вверх против течения, на протяжении 0,30 км до поворотной точки 10.

От точки 10 (697708.97; 293683.05) линия границы идет преимущественно на северо-восток по сухоходольной прямой на протяжении 0,87 км до поворотной точки 11.

От точки 11 (697944.18; 294381.89) линия границы идет ломаной линией на северо-запад, затем на северо-восток вдоль лесополосы на протяжении 2,42 км до поворотной точки 12, расположенной на оси магистральной дороги «Дон» М-4.

От точки 12 (699586.35; 294272.66) линия границы идет ломаной линией в юго-восточном направлении на протяжении 1,29 км по границе лесных кварталов 52, 45 земель лесного фонда, далее по полевой дороге до поворотной точки 13, расположенной на оси автоподъезда к городу Богородицку Богородицкого района.

От точки 13 (699441.55; 295225.06) линия границы идет в юго-восточном направлении по оси автоподъезда к городу Богородицку Богородицкого района на протяжении 0,38 км до поворотной точки 13а, расположенной на пересечении полевой дороги с осью автоподъезда к городу Богородицку Богородицкого района.

От точки 13а (699304.13; 295537.63) линия границы идет в северо-восточном направлении на протяжении 0,55 км по полевой дороге, далее по руслу безымянного ручья, вниз по течению, до поворотной точки 13б, расположенной на пересечении русла безымянного ручья с канавой.

От точки 13б (699687.51; 295869.77) линия границы идет на северо-восток на протяжении 0,36 км вдоль русла безымянного ручья, вниз по течению, до поворотной точки 14, расположенной на правом берегу пруда.

От точки 14 (699897.16; 296154.69) линия границы идет на северо-запад по западному берегу пруда на протяжении 0,55 км до поворотной точки 14а, расположенной на правом берегу пруда, в 0,01 км на юго-восток от места впадения безымянного ручья в пруд.

От точки 14а (700218.63; 295718.01) линия границы идет на северо-запад по западному берегу пруда на протяжении 0,14 км до поворотной точки 14б, расположенной в месте впадения безымянного ручья в пруд.

От точки 14б (700382.43; 295648.87) линия границы идет на юго-восток на протяжении 0,77 км по полевой дороге вдоль юго-западной границы лесного квартала 49 земель лесного фонда до узловой точки 155, расположенной на оси автодороги Быковка – Богородицк, в 0,50 км южнее земель лесного фонда, в 1,10 км западнее деревни Упертовка Богородицкого района, в 0,50 км северо-восточнее сельхозтехники города Богородицка

Богородицкого района, и являющейся точкой стыка границ муниципальных образований Иевлевское Богородицкого района, Бегичевское Богородицкого района и город Богородицк Богородицкого района.

**Прохождение границы
с муниципальным образованием Бегичевское
Богородицкого района**

От узловой точки 155 (699930.68; 296340.20) линия границы идет в юго-восточном направлении на протяжении 1,04 км по полевой дороге вдоль юго-западной стороны коллективных садов, пересекая безымянную балку, до поворотной точки 15, расположенной на пересечении канавы с полевой дорогой.

От точки 15 (699373.38; 297095.97) линия границы идет на юг на протяжении 0,08 км по середине канавы до поворотной точки 16, расположенной на границе пахотного массива и лесных насаждений.

От точки 16 (699295.49; 297093.04) линия границы идет на юго-восток на протяжении 0,29 км по суходольной прямой до поворотной точки 17.

От точки 17 (699003.47; 297121.18) линия границы идет на северо-восток на протяжении 0,27 км по руслу реки Уперта, вверх против течения, до поворотной точки 18.

От точки 18 (699107.32; 297368.33) линия границы идет на северо-восток на протяжении 0,36 км по руслу реки Уперта, вверх против течения, до поворотной точки 19.

От точки 19 (699280.36; 297674.92) линия границы идет на юг на протяжении 1,32 км по юго-западной стороне коллективных садов до поворотной точки 20.

От точки 20 (697976.71; 297686.75) линия границы идет на юго-восток, затем на юго-запад на протяжении 0,58 км вдоль коллективных садов до поворотной точки 21, расположенной на северной стороной кладбища города Богородицка Богородицкого района, в 0,08 км севернее автодороги Богородицк – Епифань.

От точки 21 (697849.74; 297996.14) линия границы идет в юго-восточном направлении на протяжении 0,33 км по северной стороне кладбища города Богородицка Богородицкого района до поворотной точки 22, расположенной на оси автодороги Богородицк – Епифань.

От точки 22 (697696.63; 298266.01) линия границы идет на юго-запад на протяжении 0,49 км по суходольной прямой до поворотной точки 23.

От точки 23 (697219.10; 298176.17) линия границы идет на юго-восток на протяжении 1,58 км вдоль юго-западной и западной границы лесного квартала 68 леса Дачи земель лесного фонда до поворотной точки 24, расположенной на оси плотины пруда.

От точки 24 (696478.83; 298936.50) линия границы идет на восток по северному берегу пруда, далее по руслу безымянного ручья, вверх против течения, на протяжении 1,88 км до поворотной точки 25, расположенной на пересечении оси автодороги с руслом безымянного ручья.

От точки 25 (696496.44; 300547.72) линия границы идет на юг на протяжении 0,34 км по оси автодороги до поворотной точки 26.

От точки 26 (696227.17; 300534.42) линия границы идет на северо-восток на протяжении 0,46 км по оси железнодорожного пути на деревню Котовка Богородицкого района до поворотной точки 27, расположенной на пересечении полевой дороги с осью железнодорожного пути на деревню Котовка Богородицкого района.

От точки 27 (696456.80; 300925.19) линия границы идет на юг на протяжении 0,05 км по полевой дороге, проходящей по северной стороне микрорайона Коптевский города Богородицка Богородицкого района, до поворотной точки 28, расположенной на повороте полевой дороги.

От точки 28 (696416.99; 300927.30) линия границы идет на восток на протяжении 1,23 км по полевой дороге, проходящей по северной стороне микрорайона Коптевский города Богородицка Богородицкого района до поворотной точки 29.

От точки 29 (696603.62; 302106.53) линия границы идет на юг на протяжении 1,95 км по железнодорожному пути до поворотной точки 30, расположенной на пересечении оси автодороги с железнодорожным путем.

От точки 30 (694701.55; 302282.66) линия границы идет на юго-запад на протяжении 0,05 км вдоль автодороги к деревне Коптевка Богородицкого района до поворотной точки 31, расположенной на пересечении автодороги с автодорогой Богородицк – Суходол.

От точки 31 (694687.48; 302245.88) линия границы идет на северо-запад на протяжении 2,63 км вдоль автодороги Богородицк – Суходол до поворотной точки 32, расположенной на пересечении автодороги с полевой дорогой.

От точки 32 (695826.95; 300209.56) линия границы идет на юго-восток на протяжении 0,25 км по полевой дороге, проходящей вдоль северо-восточной стороны микрорайона Жданковский города Богородицка Богородицкого района, до поворотной точки 33, расположенной на пересечении данной полевой дороги с другой полевой дорогой.

От точки 33 (695591.60; 300302.66) линия границы идет на юго-запад на протяжении 0,50 км по полевой дороге, проходящей вдоль северо-восточной стороны микрорайона Жданковский города Богородицка Богородицкого района, вдоль пахотного массива до поворотной точки 33а, расположенной на повороте полевой дороги, в 0,12 км юго-западнее русла безымянного ручья.

От точки 33а (695336.09; 299968.32) линия границы идет в юго-восточном направлении на протяжении 0,65 км по полевой дороге, проходящей вдоль северо-восточной стороны микрорайона Жданковский города Богородицка Богородицкого района, вдоль пахотного массива до поворотной точки 34, расположенной на стыке полевой дороги с бровкой безымянной балки.

От точки 34 (694756.61; 300235.90) линия границы идет на юго-запад на протяжении 0,67 км по полевой дороге, проходящей по южной стороне микрорайона Жданковский города Богородицка Богородицкого района, до поворотной точки 35, расположенной на повороте данной полевой дороги на северо-запад.

От точки 35 (694532.49; 299670.38) линия границы идет на северо-запад на протяжении 1,22 км по полевой дороге, проходящей вдоль юго-западной стороны микрорайона Жданковский города Богородицка Богородицкого района, до поворотной точки 36, расположенной на полевой дороге.

От точки 36 (695561.04; 299017.54) линия границы идет ломаной линией на запад вдоль ограждения на протяжении 0,65 км до поворотной точки 37.

От точки 37 (695455.15; 298427.96) линия границы идет на север вдоль ограждения на протяжении 0,10 км до поворотной точки 38.

От точки 38 (695557.81; 298431.06) линия границы идет ломаной линией преимущественно на запад на протяжении 0,92 км по руслу безымянного ручья, вниз по течению, затем по полевой дороге, проходящей вдоль северной стороны коллективных садов, до поворотной точки 39, расположенной на оси полевой дороги.

От точки 39 (695798.90; 297601.46) линия границы идет на северо-запад на протяжении 0,37 км вдоль северной стороны коллективных садов до поворотной точки 39а.

От точки 39а (695876.82; 297212.04) линия границы идет на юг на протяжении 0,40 км по оси автодороги на село Товарково Богородицкого района до поворотной точки 39б, расположенной на оси автодороги на село Товарково Богородицкого района.

От точки 39б (695392.17; 297265.03) линия границы идет на северо-запад на протяжении 0,68 км вдоль северной и южной сторон коллективных садов до поворотной точки 40, расположенной в русле реки Уперта, в 0,32 км южнее безымянного ручья, впадающего в реку Уперта.

От точки 40 (695453.26; 296656.72) линия границы идет на юго-запад по руслу реки Уперта, вниз по течению, на протяжении 1,20 км до поворотной точки 41, расположенной в месте впадения безымянного ручья в реку Уперта.

От точки 41(694575.64; 296093.54) линия границы идет на юго-запад по руслу реки Уперта, вниз по течению, на протяжении 2,97 км до узловой точки 157, расположенной в месте впадения безымянного ручья в реку Уперта, на расстоянии 1,10 км севернее артскважины водозабора, находящейся на северной окраине деревни Васильевка Богородицкого района, в 4,50 км западнее деревни Жданка Богородицкого района, и являющейся точкой стыка границ муниципальных образований город Богородицк Богородицкого района, Бегичевское Богородицкого района и Товарковское Богородицкого района.

Прохождение границы с муниципальным образованием Товарковское Богородицкого района

От узловой точки 157 (692716.78; 295744.59) линия границы идет на северо-запад на протяжении 0,99 км по северо-восточной стороне пахотного массива до поворотной точки 43, расположенной в 0,37 км западнее водокачки на южной окраине города Богородицка Богородицкого района.

От точки 43 (693416.22; 295045.44) линия границы идет на северо-запад на протяжении 0,24 км по северо-восточной стороне пахотного массива до поворотной точки 44, расположенной в 0,48 км восточнее магистральной дороги «Дон» М-4.

От точки 44 (693666.70; 294802.75) линия границы идет на юго-запад, поворачивая на северо-восток, на протяжении 0,26 км по восточной стороне пахотного массива до поворотной точки 45, расположенной в 0,22 км восточнее магистральной дороги «Дон» М-4.

От точки 45 (693629.38; 294536.99) линия границы идет в северном направлении на протяжении 0,26 км по восточной стороне пахотного массива

до поворотной точки 46, расположенной в 0,22 км восточнее магистральной дороги «Дон» М-4.

От точки 46 (693917.99; 94530.61) линия границы идет на северо-запад на протяжении 0,14 км по северо-восточной стороне пахотного массива до поворотной точки 47, расположенной на оси автодороги, ведущей в город Богородицк Богородицкого района.

От точки 47 (694026.08; 294451.32) линия границы идет на запад на протяжении 0,14 км по оси автодороги, ведущей в город Богородицк Богородицкого района, до поворотной точки 48, расположенной на пересечении оси данной автодороги с осью магистральной дороги «Дон» М-4.

От точки 48 (694031.32; 294338.51) линия границы идет на север по оси магистральной дороги «Дон» М-4 на протяжении 0,64 км до поворотной точки 49, расположенной на пересечении оси автодороги с осью магистральной дороги «Дон» М-4.

От точки 49 (694670.73; 294255.13) линия границы идет на север по оси магистральной дороги «Дон» М-4 на протяжении 1,80 км до поворотной точки 50, расположенной на пересечении оси магистральной дороги «Дон» М-4 с осью автодороги Богородицк – Иевлево.

От точки 50 (696475.06; 294282.73) линия границы идет на запад по оси автодороги Богородицк – Иевлево на протяжении 2,88 км до узловой точки 156, принятой ранее за начальную точку описания границы муниципального образования город Богородицк Богородицкого района.

**Описание границы
муниципального образования город Богородицк
Богородицкого района (участок № 2)**

За начальную точку описания границы муниципального образования город Богородицк Богородицкого района (участок № 2) принята узловая точка 56, расположенная на пересечении оси автодороги Богородицк – Суходол с межселенной дорогой, соединяющей микрорайон Суходольский города Богородицка Богородицкого района с деревней Алексеевка Богородицкого района, в 0,55 км юго-западнее коллективных садов жителей микрорайона Суходольский города Богородицка Богородицкого района, и являющаяся точкой стыка границ муниципальных образований Бегичевское Богородицкого района, Товарковское Богородицкого района и город Богородицк Богородицкого района (участок № 2).

**Прохождение границы
с муниципальным образованием Бегичевское
Богородицкого района**

От узловой точки 56 (690739.90; 305475.78) линия границы идет на северо-восток на протяжении 0,97 км по оси полевой дороги до поворотной точки 1, расположенной на пересечении оси автодороги Богородицк – Суходол с данной полевой дорогой.

От точки 1 (691649.32; 305634.97) линия границы идет на северо-запад на протяжении 0,32 км по полевой дороге, проходящей вдоль юго-западной стороны микрорайона Суходольский города Богородицка Богородицкого района, до поворотной точки 2, расположенной в тальвеге безымянной балки, на полевой дороге.

От точки 2 (691792.12; 305450.43) линия границы идет на северо-восток по тальвегу безымянной балки на протяжении 0,45 км до поворотной точки 3, расположенной на пересечении тальвега безымянной балки с юго-западной стороной улицы деревни Большой Суходол Богородицкого района.

От точки 3 (692226.20; 305584.94) линия границы поворачивает на юго-восток и идет по юго-западной стороне улицы микрорайона Суходольский города Богородицка Богородицкого района на протяжении 0,21 км до поворотной точки 4, расположенной на пересечении юго-западной стороны улицы деревни Большой Суходол Богородицкого района с южной стороной другой улицы деревни Большой Суходол Богородицкого района.

От точки 4 (692094.92; 305706.34) линия границы идет на северо-восток на протяжении 0,30 км по южной стороне улицы деревни Большой Суходол Богородицкого района до поворотной точки 5, расположенной на пересечении южной стороны улицы деревни Большой Суходол Богородицкого района с полевой дорогой, на восточной стороне микрорайона Суходольский города Богородицка Богородицкого района.

От точки 5 (692225.15; 305994.53) линия границы идет на юго-восток по полевой дороге на протяжении 0,15 км до поворотной точки 6, расположенной на пересечении двух полевых дорог.

От точки 6 (692108.40; 306068.81) линия границы поворачивает на юго-восток и идет по полевой дороге, проходящей вдоль северной стороны огородов, на протяжении 0,10 км до поворотной точки 7, расположенной на оси полевой дороги.

От точки 7 (692094.66; 306159.18) линия границы идет на юго-восток на протяжении 0,19 км по дороге, ведущей к деревне Большой Суходол

Богородицкого района, до поворотной точки 8, расположенной на дороге, ведущей к деревне Большой Суходол Богородицкого района.

От точки 8 (691984.89; 306312.53) линия границы поворачивает на юго-запад, идет по оси полевой дороги на протяжении 0,15 км до поворотной точки 9, расположенной на пересечении оси автодороги на деревню Каменка Богородицкого района с данной полевой дорогой.

От точки 9 (691853.73; 306265.59) линия границы идет на юго-запад на протяжении 0,24 км по полевой дороге вдоль северо-западной стороны пахотного массива до поворотной точки 10, расположенной на повороте данной полевой дороги, в 0,12 км восточнее коллективных садов в микрорайоне Суходольский города Богородицка Богородицкого района.

От точки 10 (691625.19; 306128.35) линия границы идет на юго-восток на протяжении 0,28 км по полевой дороге до поворотной точки 11, расположенной на повороте полевой дороги, в 0,08 км восточнее коллективных садов в микрорайоне Суходольский города Богородицка Богородицкого района.

От точки 11 (691352.42; 306243.33) линия границы поворачивает на юго-запад, идет по полевой дороге на протяжении 0,05 км до поворотной точки 12, расположенной на повороте данной полевой дороги, в 0,03 км восточнее коллективных садов в микрорайоне Суходольский города Богородицка Богородицкого района.

От точки 12 (691340.63; 306185.05) линия границы идет на юго-восток по полевой дороге на протяжении 0,14 км до поворотной точки 13, расположенной на повороте данной полевой дороги, в 0,02 км на юго-восток от коллективных садов в микрорайоне Суходольский города Богородицка Богородицкого района.

От точки 13 (691208.42; 306238.23) линия границы идет ломаной линией на юго-запад по полевой дороге вдоль юго-восточной стороны коллективных садов на протяжении 0,28 км до поворотной точки 14, расположенной на полевой дороге, на южной стороне коллективных садов в микрорайоне Суходольский города Богородицка Богородицкого района.

От точки 14 (691160.29; 305982.95) линия границы идет на юго-запад на протяжении 0,17 км по полевой дороге до поворотной точки 15, расположенной в 0,31 км юго-восточнее автодороги Богородицк – Суходол.

От точки 15 (691085.53; 305830.72) линия границы идет на юг по полевой дороге на протяжении 0,25 км до поворотной точки 16,

расположенной на полевой дороге, в 1,33 км юго-западнее плотины пруда на ручье Каменский.

От точки 16 (690818.02; 305824.41) линия границы идет на восток по полевой дороге на протяжении 0,08 км до поворотной точки 17, расположенной на повороте данной полевой дороги, в 1,25 км юго-западнее плотины пруда на ручье Каменский.

От точки 17 (690808.43; 305904.13) линия границы идет на юг на протяжении 0,05 км по полевой дороге до поворотной точки 18, расположенной на повороте данной полевой дороги, в 1,28 км юго-западнее плотины пруда на ручье Каменский.

От точки 18 (690751.57; 305901.02) линия границы идет на северо-восток по полевой дороге на протяжении 0,37 км до поворотной точки 19, расположенной на повороте данной полевой дороги, в 0,92 км юго-западнее плотины пруда на ручье Каменский.

От точки 19 (690869.92; 306247.84) линия границы идет на юго-восток по полевой дороге вдоль восточной стороны огородов микрорайона Суходольский города Богородицка Богородицкого района на протяжении 0,20 км до поворотной точки 20, расположенной на повороте данной полевой дороги, в 0,95 км юго-западнее плотины пруда на ручье Каменский.

От точки 20 (690668.48; 306338.51) линия границы идет на юго-запад на протяжении 0,64 км по полевой дороге до узловой точки 161, расположенной на юго-восточной стороне микрорайона Суходольский города Богородицка Богородицкого района, в 0,60 км от юго-восточной стороны отвала горных пород, в 3,00 км юго-восточнее деревни Павловка Богородицкого района, в 3,00 км южнее деревни Большой Суходол Богородицкого района, и являющейся точкой стыка границ муниципальных образований Бегичевское Богородицкого района, Товарковское Богородицкого района и город Богородицк Богородицкого района (участок № 2).

Прохождение границы с муниципальным образованием Товарковское Богородицкого района

От узловой точки 161 (690330.84; 305915.81) линия границы идет на юго-запад на протяжении 0,21 км по полевой дороге, проходящей вдоль южной стороны микрорайона Суходольский города Богородицка Богородицкого района, до поворотной точки 21, расположенной на пересечении данной полевой дороги, проходящей вдоль южной стороны микрорайона Суходольский города Богородицка Богородицкого района, с осью железнодорожного пути.

От точки 21 (690264.49; 305713.92) линия границы идет на северо-запад по оси железнодорожного пути на протяжении 0,54 км до поворотной точки 22, расположенной в 0,60 км юго-западнее коллективных садов жителей микрорайона Суходольский города Богородицка Богородицкого района.

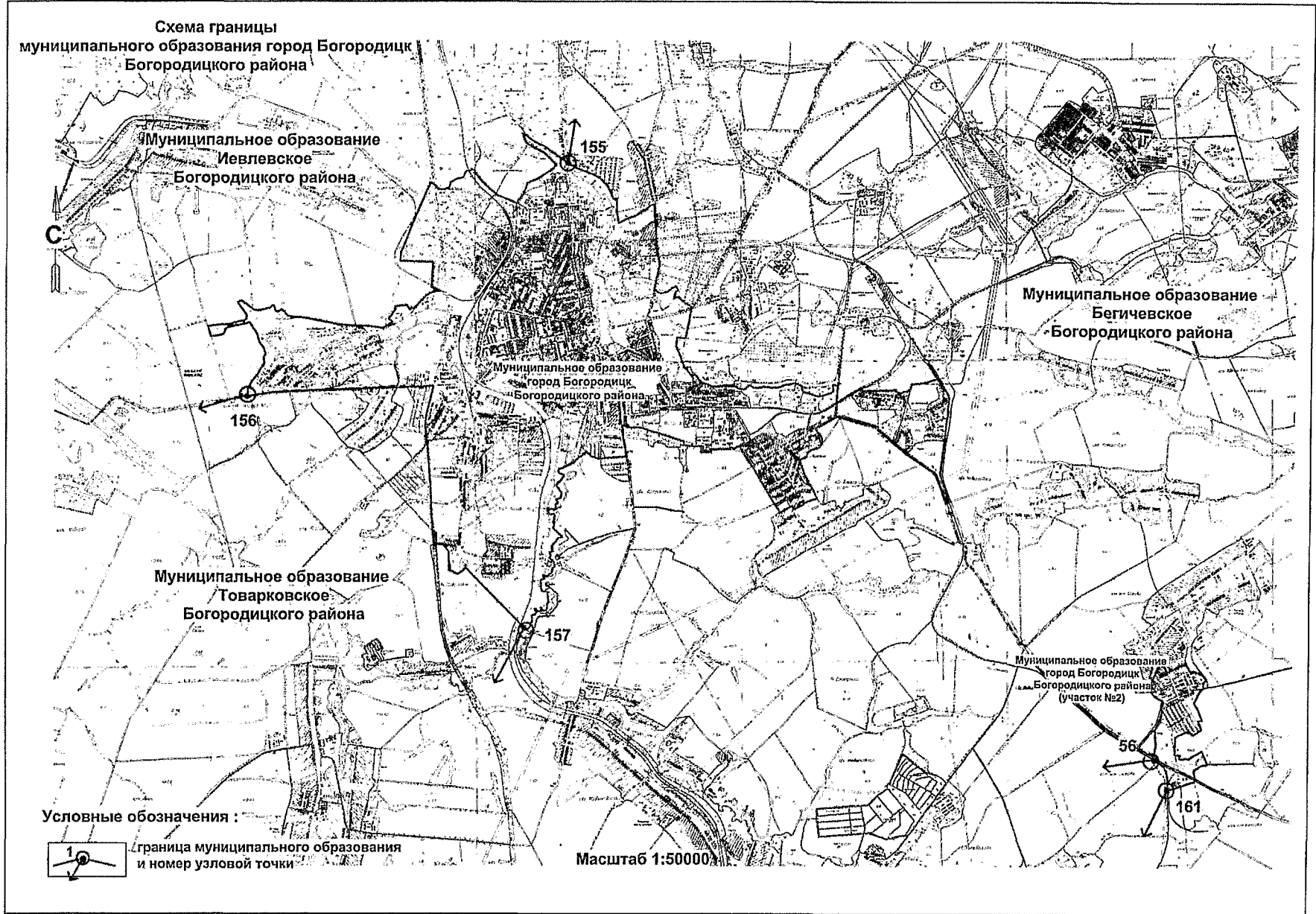
От точки 22 (690717.75; 305513.09) линия границы идет на протяжении 0,04 км на северо-запад до узловой точки 56, принятой ранее за начальную точку описания границы муниципального образования город Богородицк Богородицкого района (участок № 2).

В тексте описания границы муниципального образования расстояния от узловых и поворотных точек до населенных пунктов указаны ориентировочно.

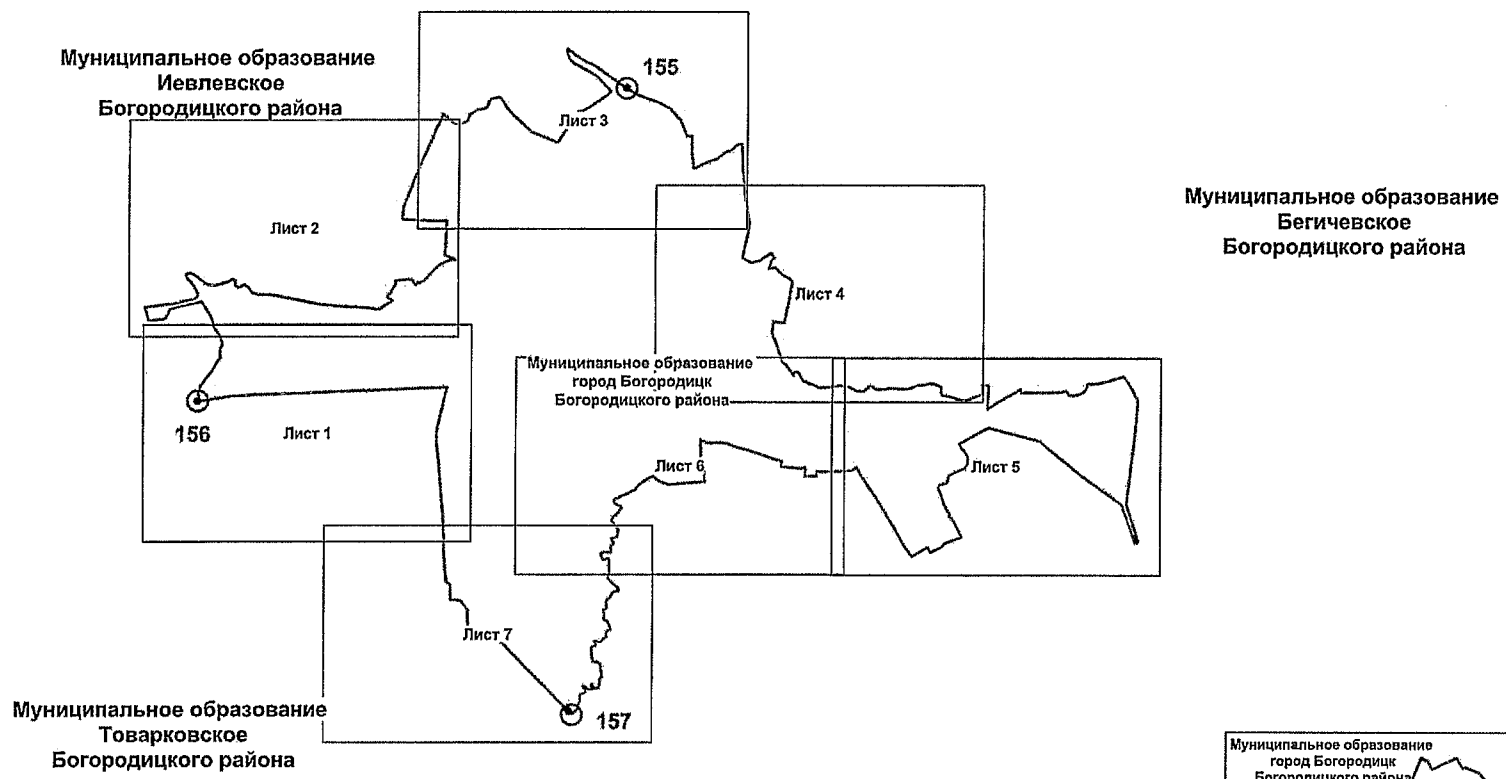
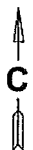
Приложение 4
к Закону Тульской области
«О внесении изменений в Закон Тульской
области «О переименовании муниципального
образования «город Богородицк и
Богородицкий район» Тульской области,
установлении границ, наделении статусом и
определении административных центров
муниципальных образований на территории
Богородицкого района Тульской области»

Приложение 4
к Закону Тульской области
«О переименовании муниципального
образования «город Богородицк и
Богородицкий район» Тульской области,
установлении границ, наделении статусом и
определении административных центров
муниципальных образований на территории
Богородицкого района Тульской области»

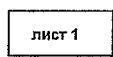
**Карта-схема
границы муниципального образования город Богородицк
Богородицкого района**



КАРТОГРАММА
расположения листов плана границы
муниципального образования город Богородицк
Богородицкого района



Условные обозначения :

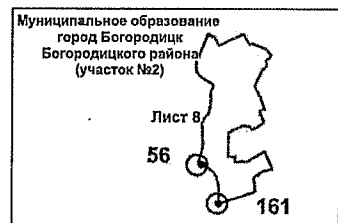


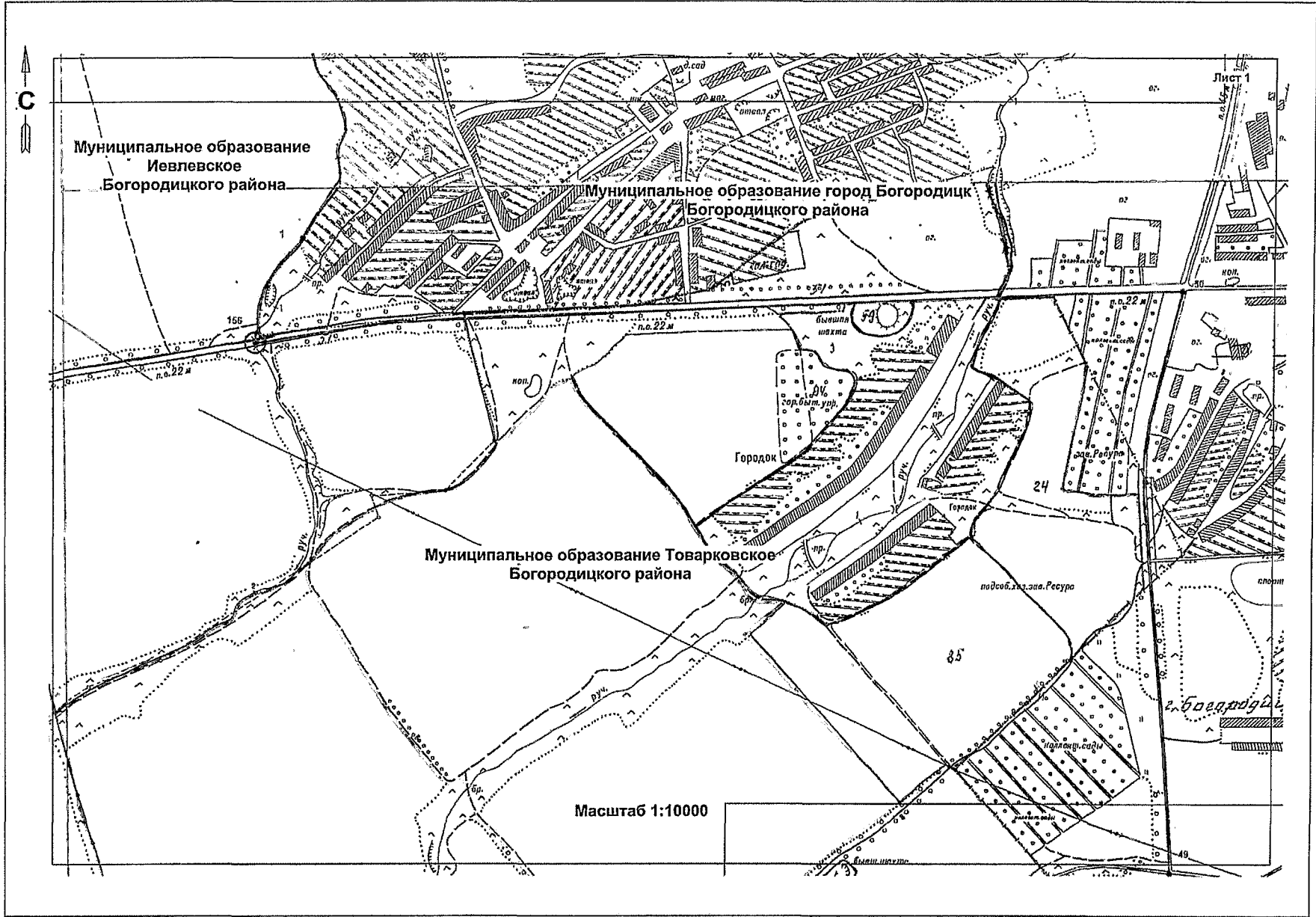
номер листа

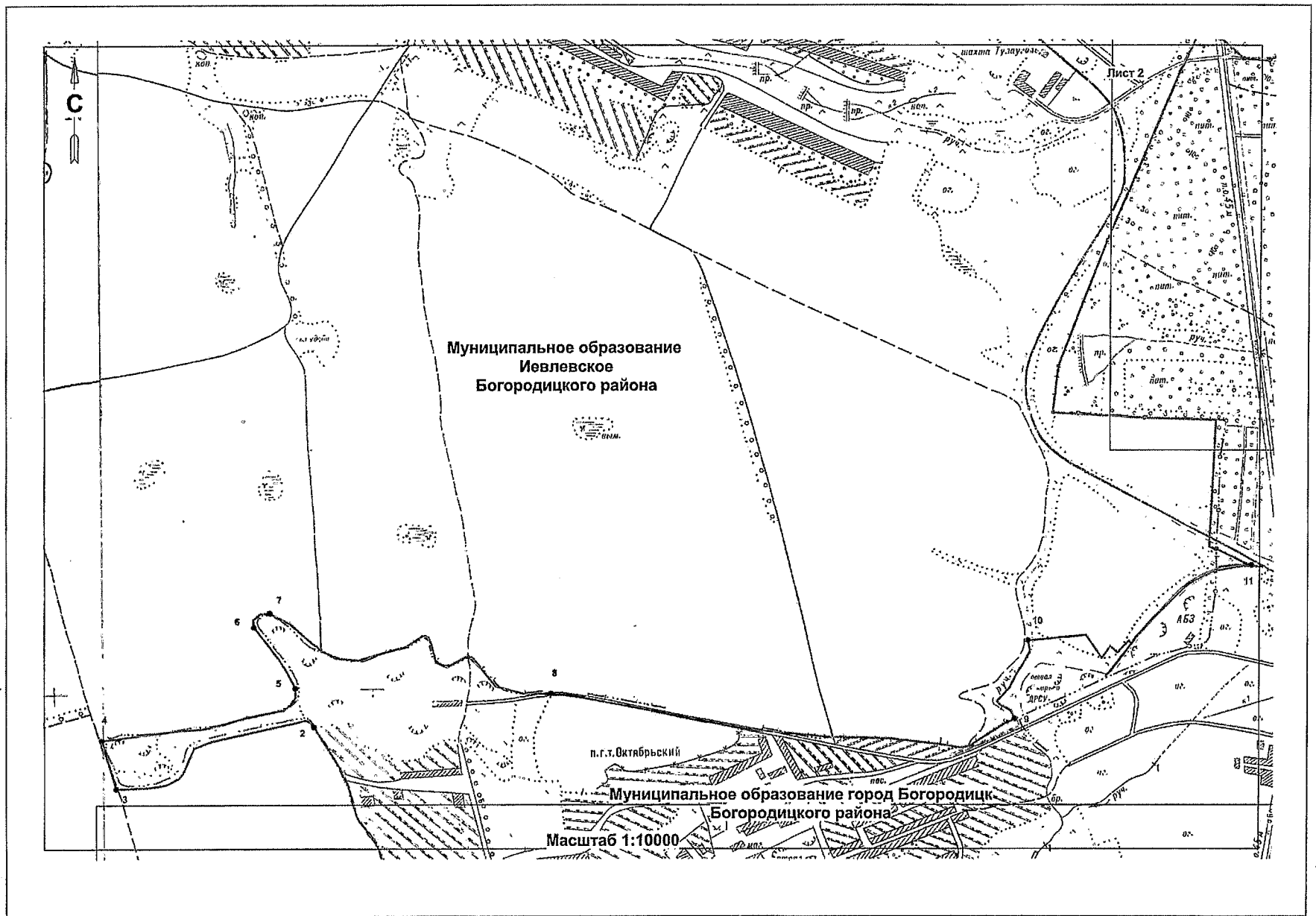


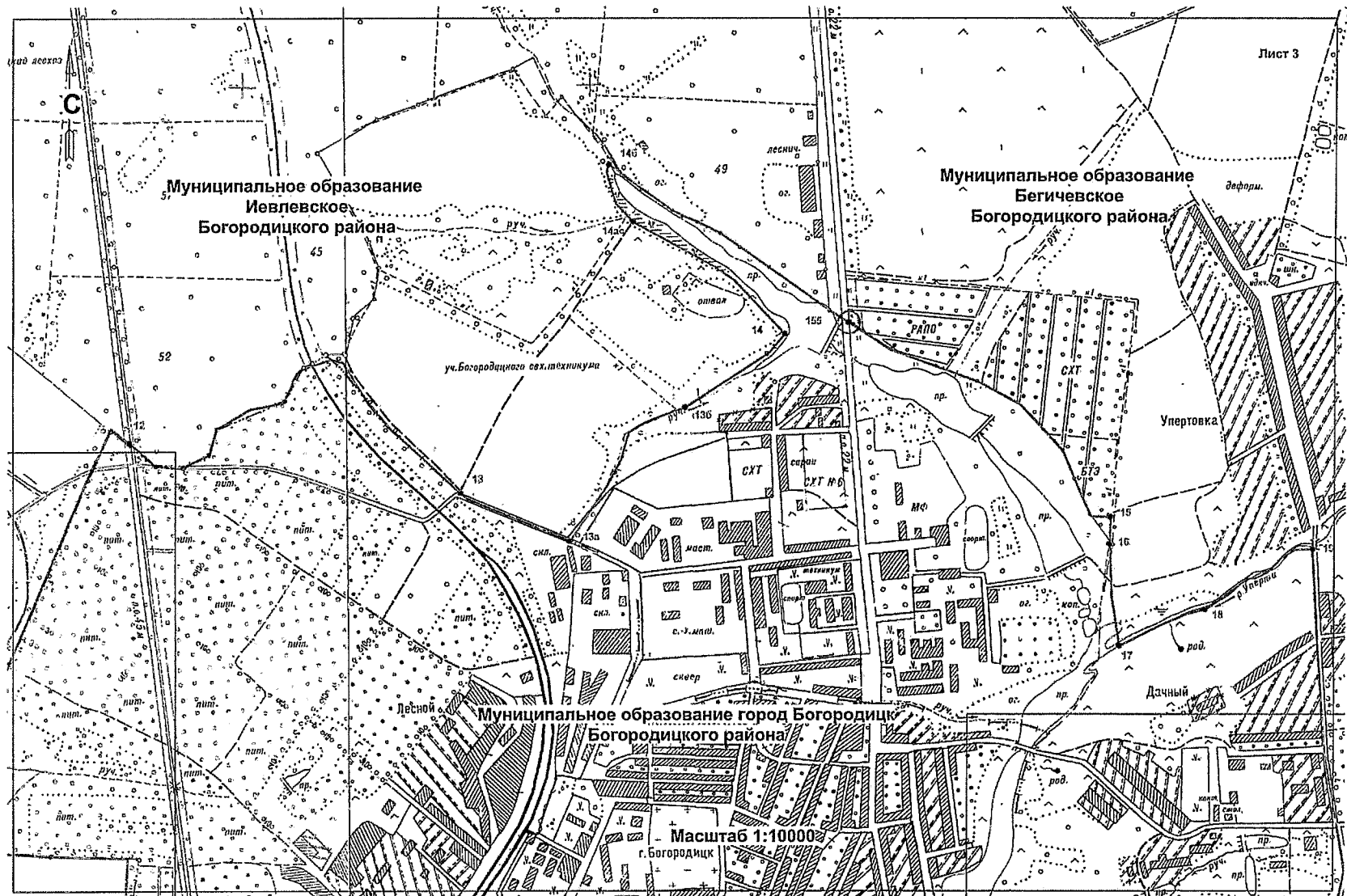
граница муниципального образования
и номер узловой точки

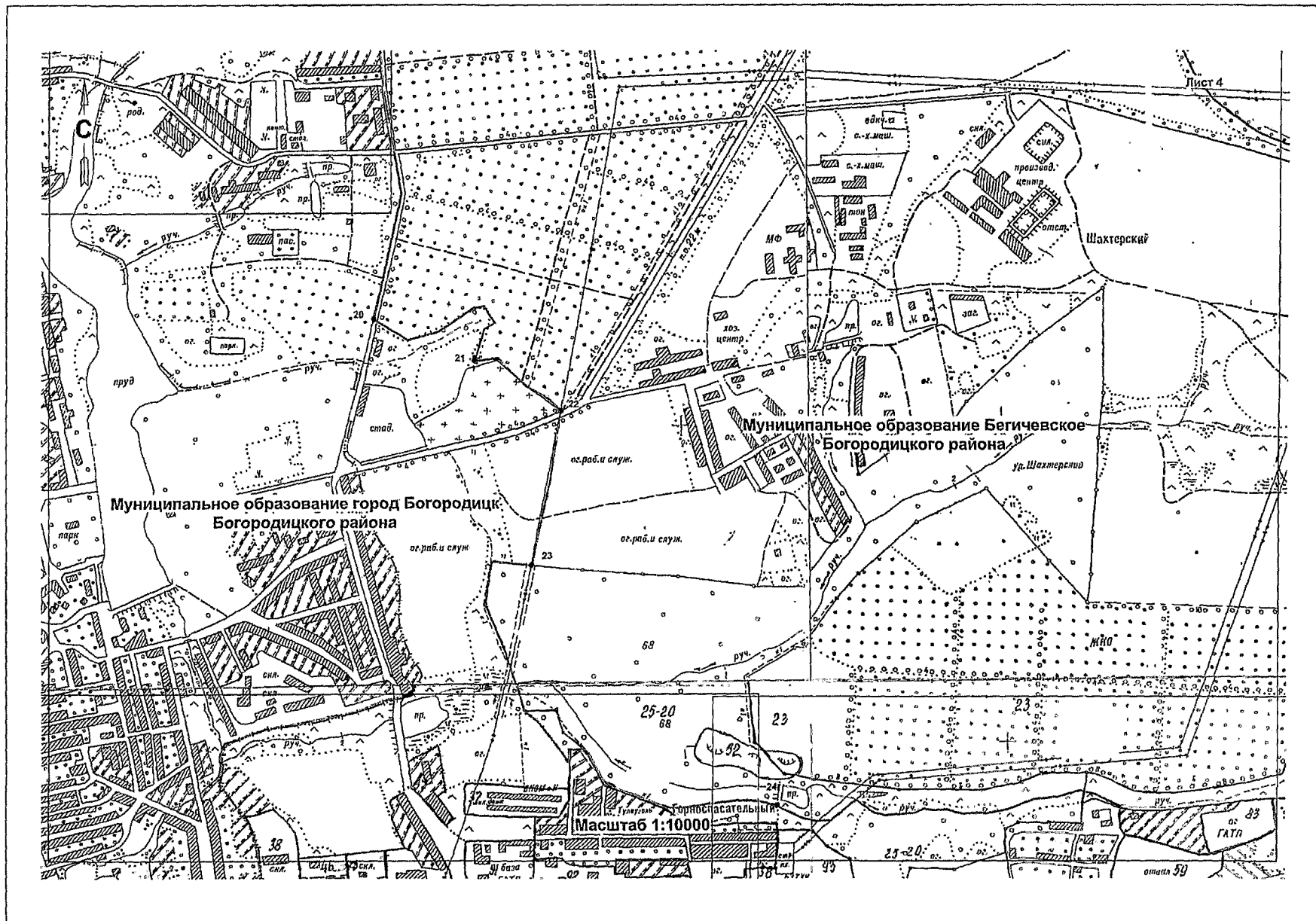
Масштаб 1:50000

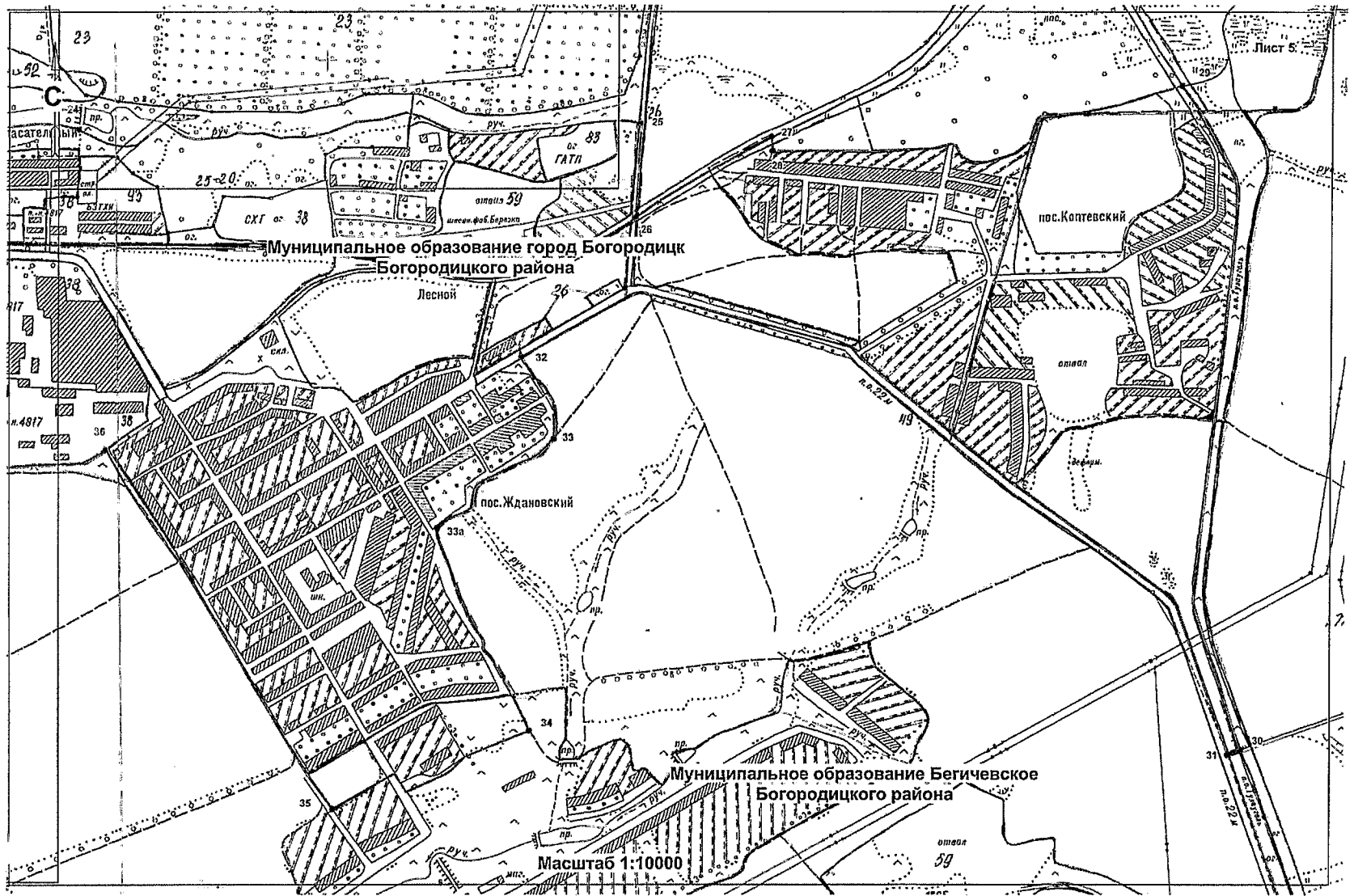


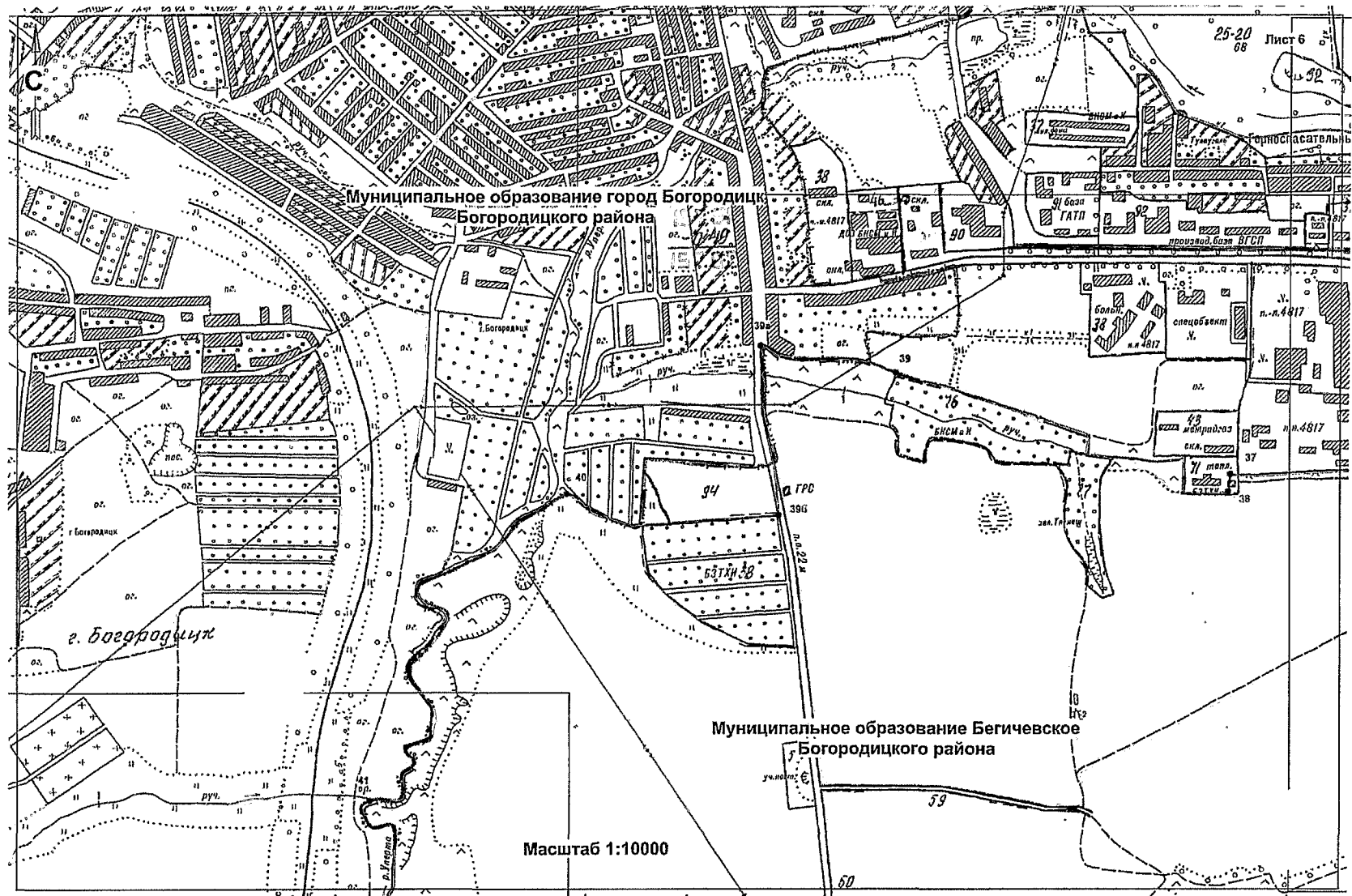


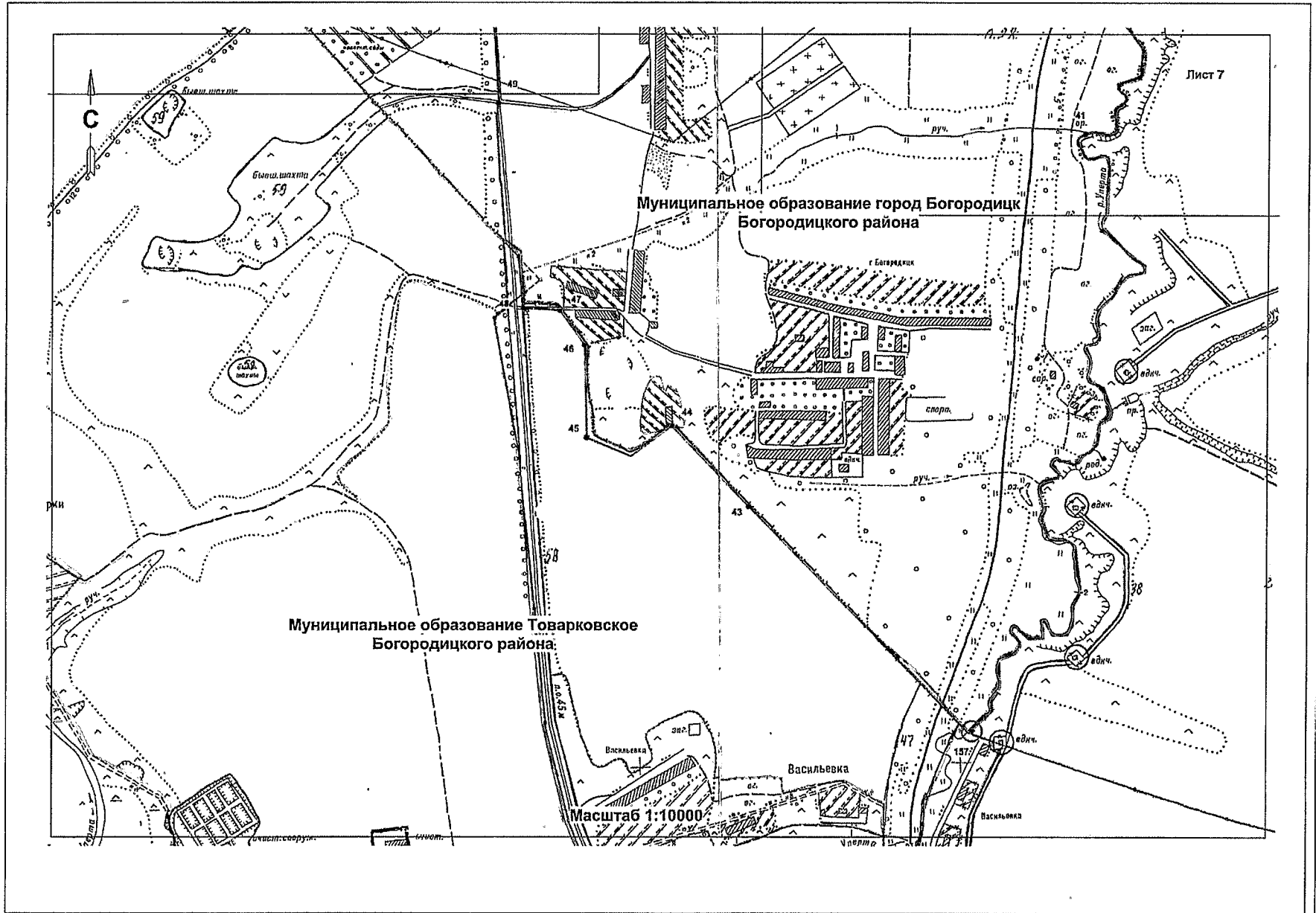


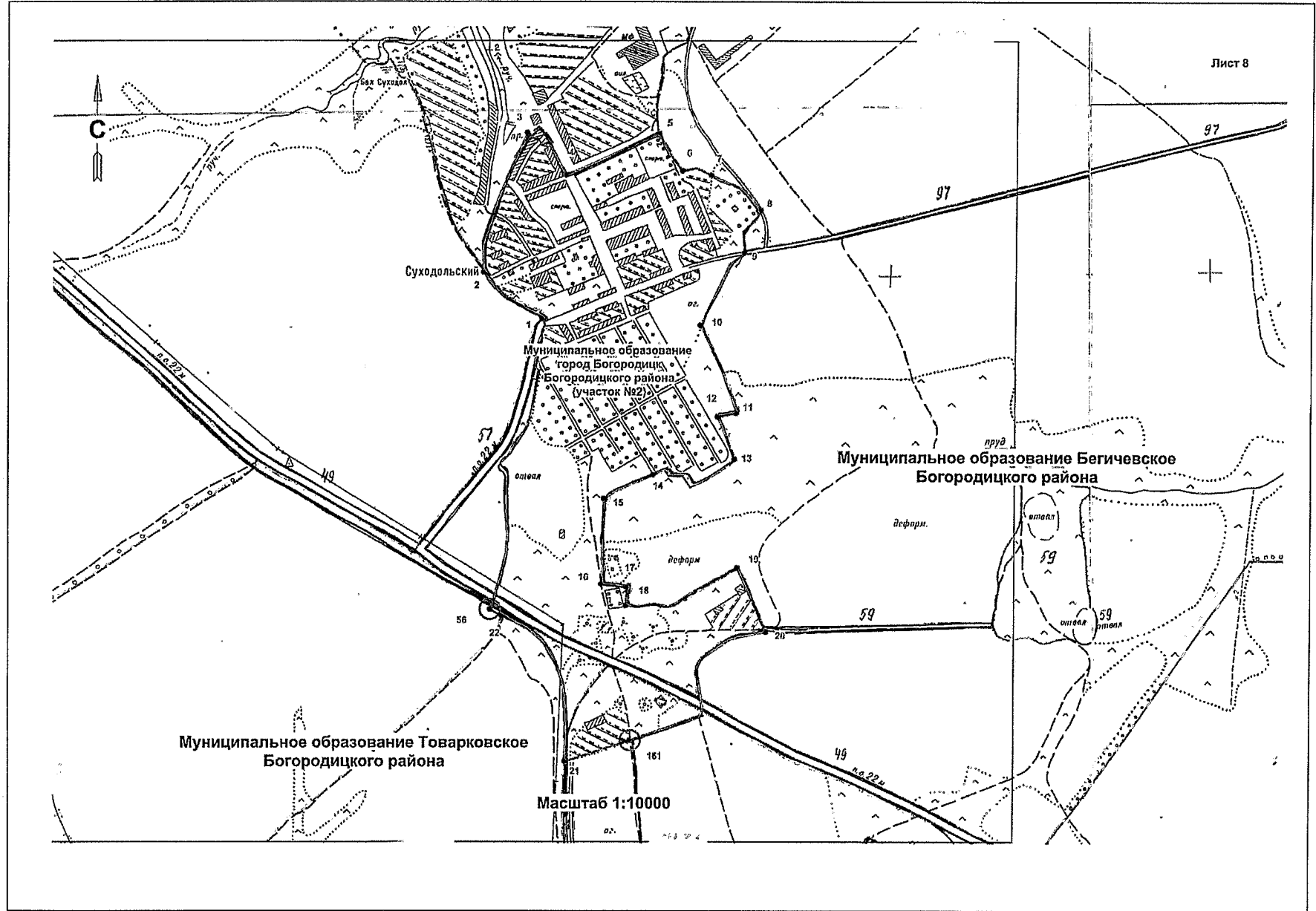












Приложение 5
к Закону Тульской области
«О внесении изменений в Закон Тульской
области «О переименовании муниципального
образования «город Богородицк и
Богородицкий район» Тульской области,
установлении границ, наделении статусом и
определении административных центров
муниципальных образований на территории
Богородицкого района Тульской области»

Приложение 5
к Закону Тульской области
«О переименовании муниципального
образования «город Богородицк и
Богородицкий район» Тульской области,
установлении границ, наделении статусом и
определении административных центров
муниципальных образований на территории
Богородицкого района Тульской области»

**Описание границы
муниципального образования Бахметьевское
Богородицкого района**

За начальную точку описания границы муниципального образования Бахметьевское Богородицкого района принята узловая точка 35д, расположенная на пересечении двух полевых дорог, в 3,00 км к юго-западу от села Бутырки Узловского района, в 1,65 км к северу от деревни Волхоновка Богородицкого района, в 2,35 км к юго-востоку от деревни Пыжово Богородицкого района, и являющаяся точкой стыка границ муниципальных образований Бахметьевское Богородицкого района, Бегичевское Богородицкого района и Смородинское Узловского района.

**Прохождение границы
с муниципальным образованием Смородинское
Узловского района**

От узловой точки 35д (693623.00; 316007.35) линия границы идет в южном направлении по полевой дороге на протяжении 0,17 км до поворотной точки 1, расположенной на пересечении лесополосы с полевой дорогой.

От точки 1 (693454.29; 316031.76) линия границы идет в северо-восточном направлении на протяжении 1,80 км до узловой точки 16, расположенной на южной стороне лесополосы, на расстоянии 0,90 км к северу от деревни Колбово Богородицкого района, в 2,00 км к югу от села Бутырки Узловского района, в 2,75 км к западу от села Муравлянка Кимовского района, и являющейся точкой стыка границ муниципальных образований Бахметьевское Богородицкого района, Смородинское Узловского района, Епифанское Кимовского района.

Прохождение границы с муниципальным образованием Епифанское Кимовского района

От узловой точки 16 (694130.12; 317697.67) линия границы идет в юго-восточном направлении на протяжении 0,63 км до поворотной точки 1а, расположенной на оси дороги между деревней Моховое Богородицкого района и деревней Задонщино Кимовского района.

От точки 1а (693849.02; 318266.37) линия границы идет в юго-восточном направлении, пересекая русло реки Муравлянка, на протяжении 0,35 км до поворотной точки 1, расположенной на правом берегу реки Муравлянка, в 0,03 км на север от пересечения лесополос.

От точки 1 (693596.74; 318525.01) линия границы идет на юго-восток на протяжении 1,10 км вдоль западной стороны лесополосы, далее по суходолу на протяжении 1,19 км до поворотной точки 2, расположенной на северной вершине облесенного оврага Каюковский Кимовского района.

От точки 2 (691314.17; 318894.42) линия границы поворачивает на юго-запад и идет на протяжении 0,15 км, огибая с запада облесенный овраг Каюковский Кимовского района, до поворотной точки 3.

От точки 3 (691186.17; 318815.14) линия границы поворачивает на юго-восток, огибая облесенный овраг Каюковский Кимовского района с юго-западной стороны, на протяжении 0,11 км до поворотной точки 4, расположенной на южной стороне облесенного оврага Каюковский Кимовского района, в 0,65 км восточнее вершины балки Колбовская Богородицкого района.

От точки 4 (691117.17; 318864.89) линия границы меняет направление на юго-западное и идет по суходолу на протяжении 2,28 км до поворотной точки 5, расположенной на восточной бровке балки Семеновская.

От точки 5 (688854.25; 318468.24) линия границы идет в юго-восточном направлении по восточной стороне балки Семеновская, далее по тальвегу данной балки на протяжении 1,80 км до поворотной точки 6, расположенной в русле безымянного ручья балки Семеновская, в 0,46 км на юго-восток от полевой дороги, ведущей к балке Семеновская.

От точки 6 (687273.62; 318854.24) линия границы идет в северо-восточном направлении по руслу безымянного ручья балки Семеновская, вверх против течения, на протяжении 1,98 км до поворотной точки 7, расположенной в 0,33 км южнее оси плотины пруда на безымянном ручье балки Семеновская.

От точки 7 (688513.91; 320186.56) линия границы идет по балке Семеновская на протяжении 0,06 км в юго-восточном направлении до поворотной точки 8, расположенной на западном углу лесного квартала 6 урочища Семеновское земель лесного фонда.

От точки 8 (688486.66; 320227.62) линия границы идет на северо-восток на протяжении 0,79 км по северо-западной границе лесного квартала 6 урочища Семеновское земель лесного фонда до поворотной точки 9, расположенной на северном углу лесного квартала 6 урочища Семеновское земель лесного фонда.

От точки 9 (689092.67; 320724.81) линия границы меняет направление на юго-восточное и идет на протяжении 1,21 км по северо-восточной границе лесного квартала 6 урочища Семеновское земель лесного фонда до поворотной точки 10, расположенной в 0,18 км к юго-западу от полевой дороги.

От точки 10 (687924.37; 321129.13) линия границы меняет направление на северо-восточное и идет на протяжении 0,12 км по восточной границе лесного квартала 6 урочища Семеновское земель лесного фонда до поворотной точки 11, расположенной в 0,06 км к юго-западу от полевой дороги.

От точки 11 (687967.96; 321240.14) линия границы меняет направление на южное и идет вдоль восточной границы лесного квартала 6 урочища Семеновское земель лесного фонда на протяжении 0,16 км до поворотной точки 12, расположенной на юго-восточном углу лесного квартала 6 урочища Семеновское земель лесного фонда, в 0,48 км восточнее скотомогильника в Богородицком районе, в 0,68 км юго-западнее урочища Воробьевский земель лесного фонда.

От точки 12 (687807.12; 321243.42) линия границы идет ломаной линией на протяжении 1,48 км преимущественно в восточном направлении по полевой дороге, пересекая автодорогу, ведущую к селу Красные Буйцы Богородицкого района, по северной границе леса земель лесного фонда, далее по суходолу до поворотной точки 13, расположенной на полевой дороге.

От точки 13 (687908.41; 322704.36) линия границы, общей протяженностью 1,30 км, идет на северо-восток суходольной прямой до плотины пруда, далее меняет направление на северо-западное, идет по юго-западной границе лесного квартала 5 леса Ясеновский земель лесного фонда до поворотной точки 14, расположенной на западном углу лесного квартала 5 леса Ясеновский земель лесного фонда, в 0,25 км северо-западнее плотины пруда.

От точки 14 (689189.91; 322825.16) линия границы идет на северо-восток на протяжении 0,95 км по северо-западной границе лесного квартала 5 леса Ясеновский земель лесного фонда, пересекая безымянный ручей, до поворотной точки 15, расположенной на северном углу леса Ясеновский земель лесного фонда, в 0,10 км на северо-восток от русла безымянного ручья.

От точки 15 (689901.00; 323455.32) линия границы поворачивает на юго-восток и идет на протяжении 0,92 км по восточной границе лесного квартала 5 леса Ясеновский земель лесного фонда до поворотной точки 16, расположенной на восточной стороне леса Ясеновский земель лесного фонда, в 0,25 км к северу от пересечения лесополос в Богородицком районе, в 0,78 км на юго-запад от полевой дороги, ведущей к селу Березовка Богородицкого района.

От точки 16 (689040.71; 323712.43) линия границы поворачивает на северо-восток, идет по суходолу на протяжении 0,78 км до точки 17а, расположенной на оси грунтовой дороги, в 3,00 км южнее деревни Старая Гать Кимовского района, в 4,50 км западнее деревни Задонщино Кимовского района.

От точки 17а (689388.89; 324400.69) линия границы идет на северо-восток по суходолу, пересекая урочище Дон-Березовка, на протяжении 1,34 км до поворотной точки 17, расположенной на северо-западной вершине лесополосы Богородицкого района.

От точки 17 (689648.44; 325623.42) линия границы меняет направление на юго-восточное и идет на протяжении 2,47 км по северо-восточной стороне лесополосы до поворотной точки 18, расположенной в русле безымянного ручья балки Рыбий Верх, в 0,09 км юго-восточнее вершины лесополосы Богородицкого района.

От точки 18 (687770.82; 327188.18) линия границы идет на юг по руслу безымянного ручья балки Рыбий Верх, вниз по течению, на протяжении 0,92 км до поворотной точки 19, расположенной в месте впадения безымянного ручья балки Рыбий Верх в реку Непрядва.

От точки 19 (686909.66; 327330.13) линия границы идет по руслу реки Непрядва, вверх против течения, на протяжении 1,30 км до поворотной точки 20, расположенной в русле реки Непрядва, в 0,40 км восточнее родника села Березовка Богородицкого района.

От точки 20 (685882.97; 326860.42) линия границы идет в юго-восточном направлении на протяжении 1,35 км по безымянной балке, далее по восточной стороне лесополосы Богородицкого района, затем по суходолу на протяжении 0,98 км до поворотной точки 21, расположенной в русле безымянного ручья балки Рыбий Верх, в 0,24 км северо-восточнее места слияния двух безымянных ручьев в Кимовском районе.

От точки 21 (683698.67; 327562.81) линия границы идет по границе пастбищных угодий, вдоль лесополосы, на протяжении 1,47 км до узловой точки 17, расположенной на месте пересечения двух лесополос, в 0,20 км на северо-восток от полевой дороги Куркинского района, в 2,20 км северо-западнее деревни Хворостянка Куркинского района, в 3,85 км восточнее поселка Кичевский Богородицкого района, в 5,00 км юго-западнее села Монастырщино Кимовского района, и являющейся точкой стыка границ муниципальных образований Михайловское Куркинского района, Бахметьевское Богородицкого района, Епифанское Кимовского района.

Прохождение границы с муниципальным образованием Михайловское Куркинского района

От узловой точки 17 (682328.29; 327375.84) линия границы идет в юго-западном направлении по полевой дороге между лесополосами Богородицкого и Куркинского районов на протяжении 1,23 км до поворотной точки 1, расположенной в месте пересечения полевой дороги между лесополосами с полевой дорогой к деревне Хворостянка Куркинского района.

От точки 1 (681832.10; 326246.96) линия границы идет в северо-западном направлении по южной стороне лесополосы Богородицкого района на протяжении 0,50 км до поворотной точки 2, расположенной на пересечении полевой дороги с руслом безымянного ручья.

От точки 2 (681962.55; 325785.15) линия границы меняет направление на юго-западное и идет на протяжении 1,45 км по руслу безымянного ручья, вниз по течению, до поворотной точки 3, расположенной в месте впадения безымянного ручья в реку Дубики.

От точки 3 (680867.45; 324905.26) линия границы идет на юго-восток по безымянной балке на протяжении 0,08 км до поворотной точки 4, расположенной на северо-восточной окраине кустарника в Богородицком районе, в 0,65 км на северо-запад от места поворота лесополосы в Куркинском районе, в 0,45 км на восток от восточной стороны лесополосы Богородицкого района.

От точки 4 (680849.18; 324970.11) линия границы идет на юго-восток, пересекая безымянную балку, на протяжении 0,24 км, далее идет по суходолу на протяжении 0,41 км до поворотной точки 18(5), расположенной на северной стороне лесополосы Куркинського района, в 2,43 км юго-восточнее деревни Страховка Куркинського района, в 3,26 км северо-западнее деревни Даниловка Куркинського района, в 2,50 км южнее поселка Кичевский Богородицкого района.

От точки 18(5) (680179.31; 325076.23) линия границы идет на северо-запад по северной стороне лесополосы Куркинського района на протяжении 1,78 км до поворотной точки 6, расположенной в 0,10 км юго-восточнее правого берега реки Непрядва.

От точки 6 (680377.53; 323311.88) линия границы идет в северо-западном направлении на протяжении 0,15 км, пересекая реку Непрядва, до поворотной точки 7, расположенной на левом берегу реки Непрядва.

От точки 7 (680504.99; 323258.60) линия границы идет на протяжении 0,42 км в северо-западном направлении, пересекает безымянную балку, далее идет по северной стороне деревни Страховка Куркинського района до поворотной точки 8, расположенной в 0,12 км на север от плотины пруда в деревне Страховка Куркинського района, в 0,14 км северо-западнее западной бровки безымянной балки в Богородицком районе.

От точки 8 (680630.53; 322842.24) линия границы меняет направление на север и идет по северной стороне деревни Страховка Куркинського района на протяжении 0,15 км до поворотной точки 9, расположенной на северной стороне деревни Страховка Куркинського района, в 0,22 км южнее лоцины Минаева Богородицкого района.

От точки 9 (680791.81; 322830.17) линия границы поворачивает на юго-запад и идет по южной стороне лесополосы Богородицкого района на протяжении 0,79 км до поворотной точки 9а.

От точки 9а (680802.94; 322039.08) линия границы идет в юго-западном направлении по южной стороне лесополосы на протяжении 2,62 км, далее по линии раздела пахотных массивов Куркинского и Богородицкого районов на протяжении 0,46 км до поворотной точки 10а.

От точки 10а (680215.08; 319024.45) линия границы идет на юго-запад по линии раздела пахотных массивов Куркинского и Богородицкого районов на протяжении 0,48 км до поворотной точки 10, расположенной в 0,50 км юго-восточнее пересечения полевой дороги с осью автоподъезда к поселку Кичевский Богородицкого района.

От точки 10 (679954.42; 318622.00) линия границы резко меняет направление на юго-восток и идет по суходолу на протяжении 0,44 км до поворотной точки 11, расположенной на пересечении западной стороны лесного квартала 7 леса Башмаков земель лесного фонда с южной бровкой безымянной балки в Куркинском районе, в 0,70 км юго-восточнее восточной бровки безымянной балки в Богородицком районе.

От точки 11 (679860.43; 319046.94) линия границы поворачивает на юг и идет по западной границе лесного квартала 7 леса Башмаков земель лесного фонда на протяжении 0,54 км до поворотной точки 12, расположенной на просеке между лесными кварталами 7 леса Башмаков земель лесного фонда, 9 и 10 леса Дегтянка земель лесного фонда.

От точки 12 (679294.26; 319008.72) линия границы идет в северо-западном направлении по северной границе лесного квартала 9 леса Дегтянка земель лесного фонда на протяжении 0,70 км до поворотной точки 13.

От точки 13 (679482.30; 318400.90) линия границы идет в северо-западном направлении по руслу реки Дегтянка, вверх против течения, на протяжении 0,75 км до поворотной точки 14а, расположенной на пересечении русла реки Дегтянка с осью автоподъезда к поселку Кичевский Богородицкого района.

От точки 14а (679993.41; 317851.73) линия границы идет в северо-западном направлении по руслу реки Дегтянка, вверх против течения, на протяжении 0,36 км до поворотной точки 14, расположенной в 0,02 км северо-западнее оси плотины пруда, в 0,11 км севернее северо-западной вершины лесополосы в Куркинском районе.

От точки 14 (680255.05; 317606.10) линия границы поворачивает на юго-запад и идет по безымянной балке на протяжении 0,48 км до поворотной точки 15.

От точки 15 (680100.52; 317150.03) линия границы поворачивает на северо-запад и идет на протяжении 1,06 км по суходолу, далее на протяжении 0,23 км по южной границе лесного квартала 16 урочища Дегтянка земель лесного фонда до поворотной точки 16, расположенной на юго-западном углу лесного квартала 16 урочища Дегтянка земель лесного фонда, в 0,26 км северо-восточнее северной вершины лесополосы, расположенной вдоль автодороги Богородицк – Товарковский – Куркино в Куркинском районе.

От точки 16 (680647.21; 315973.81) линия границы идет на протяжении 0,37 км в юго-западном направлении по суходолу до поворотной точки 17, расположенной в месте пересечения полевой дороги с осью автодороги Богородицк – Товарковский – Куркино.

От точки 17 (680545.66; 315633.43) линия границы идет в юго-западном направлении на протяжении 1,00 км по северной границе лесного квартала 1 леса Гнилой земель лесного фонда, далее по суходолу на протяжении 0,83 км, затем на протяжении 0,20 км по южной границе лесного квартала 20 леса Осиновый земель лесного фонда до поворотной точки 18, расположенной в 0,52 км юго-восточнее пересечения просек между лесными кварталами 20 и 21 леса Осиновый земель лесного фонда, в 0,23 км северо-восточнее пересечения двух полевых дорог в Куркинском районе.

От точки 18 (679981.46; 313691.84) линия границы поворачивает на северо-запад и идет по южной границе лесного квартала 20 леса Осиновый земель лесного фонда на протяжении 0,25 км до поворотной точки 19, расположенной на просеке между лесными кварталами 20 и 21 леса Осиновый земель лесного фонда, в 0,26 км севернее пересечения двух полевых дорог в Куркинском районе.

От точки 19 (680083.61; 313451.82) линия границы меняет направление на юго-западное и идет на протяжении 1,38 км по восточной границе лесного квартала 21 леса Осиновый земель лесного фонда, затем по восточной стороне лесного квартала 24 леса Барановский земель лесного фонда до поворотной точки 20, расположенной на просеке между лесными кварталами 24 и 25 леса Барановский земель лесного фонда, в 0,35 км северо-западнее вершины облесенной безымянной балки в Куркинском районе.

От точки 20 (678852.69; 312874.13) линия границы поворачивает на юго-восток и идет по северной границе лесного квартала 25 леса Барановский земель лесного фонда на протяжении 0,13 км до поворотной точки 21,

расположенной в 0,51 км юго-восточнее пересечения просек между лесными кварталами 23, 24 и 25 леса Барановский земель лесного фонда, в 0,22 км северо-западнее вершины облесенной безымянной балки в Куркинском районе.

От точки 21 (678800.70; 312992.46) линия границы поворачивает на юго-запад и идет по восточной границе лесного квартала 25 леса Барановский земель лесного фонда на протяжении 0,69 км до поворотной точки 22, расположенной на пересечении восточной границы лесного квартала 25 леса Барановский земель лесного фонда с руслом реки Папоротка, в 0,75 км северо-западнее деревни Набережные Выселки Куркинского района.

От точки 22 (678199.08; 312694.19) линия границы меняет направление на северо-западное и идет по южной границе лесного квартала 25 леса Барановский земель лесного фонда на протяжении 0,10 км, затем по руслу реки Папоротка, вверх против течения, на протяжении 1,80 км до поворотной точки 23, расположенной в русле реки Папоротка, в 0,18 км северо-восточнее полевой дороги на деревню Казаковка Куркинского района.

От точки 23 (678847.43; 311923.79) линия границы идет на протяжении 1,01 км в юго-западном направлении сухоходльно, затем по восточной стороне лесополосы до поворотной точки 24, расположенной на пересечении двух лесополос в Богородицком районе.

От точки 24 (677974.77; 311415.70) линия границы поворачивает на северо-запад и идет по южной стороне лесополосы Богородицкого района на протяжении 0,50 км до поворотной точки 25, расположенной на пересечении двух лесополос в Богородицком районе, в 0,47 км юго-западнее места пересечения двух полевых дорог, огибающих безымянную балку в Богородицком районе.

От точки 25 (678249.44; 310983.16) линия границы меняет направление на юго-западное и идет по восточной стороне лесополосы Богородицкого района на протяжении 0,45 км, далее по кромке безымянной балки на протяжении 0,30 км до поворотной точки 26, расположенной в русле реки Малевка, в 0,43 км северо-западнее места впадения безымянного ручья в реку Малевка в Богородицком районе, в 0,30 км юго-западнее вершины безымянной балки Куркинского района.

От точки 26 (677594.55; 310656.71) линия границы поворачивает на юго-восток и идет по руслу реки Малевка, вниз по течению, на протяжении 2,20 км до поворотной точки 27, расположенной в русле реки Малевка, в 0,21 км северо-восточнее лесополосы Богородицкого района, в 0,62 км северо-западнее деревни Казаковка Куркинского района.

От точки 27 (676776.35; 311724.72) линия границы идет в юго-западном направлении на протяжении 0,58 км по безымянной балке, затем на протяжении 0,42 км по восточной стороне лесополосы Богородицкого района, затем на протяжении 0,78 км по восточной границе лесного квартала 30 леса Пятый земель лесного фонда до узловой точки 18, расположенной на пересечении северной вершины лесополосы Воловского района с южной границей лесного квартала 30 леса Пятый земель лесного фонда, в 5,00 км юго-восточнее села Малевка Богородицкого района, в 6,00 км северо-восточнее села Непрядва Воловского района, в 1,50 км юго-западнее деревни Заварыкино Куркинского района, и являющейся точкой стыка границ муниципальных образований Бахметьевское Богородицкого района, Двориковское Воловского района и Михайловское Куркинского района.

**Прохождение границы
с муниципальным образованием Двориковское
Воловского района**

От узловой точки 18 (675451.79; 311025.22) линия границы идет на юго-запад на протяжении 0,86 км по юго-восточной границе лесных кварталов 29, 30 леса Пятый земель лесного фонда до поворотной точки 1, расположенной на пересечении оси полевой дороги, идущей к поселку Веселая Ивановка Воловского района, с канавой, проходящей по юго-восточной границе лесного квартала 29 леса Пятый земель лесного фонда.

От точки 1 (674956.17; 310256.59) линия границы идет на северо-запад на протяжении 0,65 км по южной границе лесных кварталов 28, 29 леса Пятый земель лесного фонда до поворотной точки 2.

От точки 2 (674993.02; 309666.56) линия границы идет на северо-запад по южной границе лесного квартала 28 леса Пятый земель лесного фонда на протяжении 0,35 км, затем по южной стороне лесополосы Богородицкого района на протяжении 1,20 км до ее конца, до поворотной точки 3.

От точки 3 (675254.74; 307967.85) линия границы идет на северо-запад на протяжении 2,15 км по юго-западной стороне лесополосы Богородицкого района, пересекая балки Матюхин Лог и Водяной Лог в Богородицком районе, до поворотной точки 4.

От точки 4 (676373.18; 306091.30) линия границы идет на северо-запад на протяжении 1,06 км, пересекает балку Водяной Лог, затем по юго-западной стороне лесополосы Богородицкого района до поворотной точки 5, расположенной на пересечении данной лесополосы с полевой дорогой.

От точки 5 (676743.28; 305046.52) линия границы идет в юго-западном направлении на протяжении 1,37 км по юго-восточной стороне лесополосы

Богородицкого района до поворотной точки 6, расположенной в месте поворота данной лесополосы.

От точки 6 (676322.83; 303733.63) линия границы идет в северо-западном направлении по южной стороне лесополосы Богородицкого района на протяжении 0,16 км до поворотной точки 7, расположенной в месте поворота данной лесополосы.

От точки 7 (676377.37; 303588.62) линия границы идет на запад по южной стороне лесополосы Богородицкого района на протяжении 1,15 км до поворотной точки 8, расположенной на пересечении двух лесополос в Богородицком районе.

От точки 8 (676362.02; 302410.92) линия границы идет на юго-запад по восточной стороне лесополосы, пересекая урочище Орлашино Воловского района, на протяжении 1,60 км до поворотной точки 9, расположенной в 0,47 км севернее вершины безымянной балки, идущей в сторону деревни Заречная Воловского района.

От точки 9 (674875.14; 301801.20) линия границы идет на северо-запад на протяжении 0,94 км по линии раздела пахотных массивов до поворотной точки 10, расположенной в месте пересечения двух лесополос в Богородицком районе.

От точки 10 (675603.59; 301206.64) линия границы идет на юго-запад по юго-восточной стороне лесополосы Богородицкого района на протяжении 1,13 км до поворотной точки 11, расположенной на юго-восточной стороне лесополосы Богородицкого района.

От точки 11 (674877.50; 300323.78) линия границы идет на северо-запад по линии раздела пахотных массивов, затем по юго-восточной стороне лесополосы Богородицкого района на протяжении 2,10 км до поворотной точки 12, расположенной на северо-западной стороне лесополосы балки Большой Лог.

От точки 12 (676575.98; 298977.34) линия границы идет на северо-запад на протяжении 0,16 км, пересекая балку Большой Лог, до поворотной точки 13, расположенной на пересечении двух лесополос.

От точки 13 (676685.60; 298907.75) линия границы идет на северо-запад на протяжении 1,35 км по юго-западной стороне лесополосы Богородицкого района, далее пересекает безымянную балку до поворотной точки 14, расположенной в 0,18 км на юго-запад от южной стороны безымянной балки в Воловском районе.

От точки 14 (677743.52; 298091.62) линия границы идет на северо-восток, пересекая безымянную балку, на протяжении 0,74 км до поворотной точки 15, расположенной в 0,42 км на восток от северной вершины безымянной балки в Воловском районе, в 0,02 км на запад от оси плотины пруда в Богородицком районе.

От точки 15 (678154.16; 298678.00) линия границы идет на северо-запад по западной бровке безымянной балки в Богородицком районе на протяжении 0,15 км до поворотной точки 16.

От точки 16 (678296.18; 298616.00) линия границы идет на северо-запад по западной бровке безымянной балки в Богородицком районе на протяжении 0,40 км до поворотной точки 17.

От точки 17 (678600.15; 298329.93) линия границы идет в северо-западном направлении на протяжении 1,58 км по линии раздела пахотных массивов до поворотной точки 18, расположенной на оси полевой дороги в Богородицком районе.

От точки 18 (679102.62; 296826.34) линия границы идет на северо-запад на протяжении 0,65 км по линии раздела пахотных массивов до поворотной точки 19, расположенной в 0,20 км северо-восточнее полосы отвода железной дороги Ожерелье – Елец.

От точки 19 (679222.75; 296202.34) линия границы идет в северо-западном направлении, далее в юго-западном направлении на протяжении 0,25 км по линии раздела пахотных массивов до узловой точки 18(20), расположенной на юго-восточной стороне полосы отвода железной дороги Ожерелье – Елец, в 0,12 км юго-западнее здания железнодорожной станции Малевка Богородицкого района, в 2,50 км северо-восточнее деревни Алексеевка Воловского района, в 4,00 км южнее села Кузовка Богородицкого района, и являющейся точкой стыка границ муниципальных образований Бахметьевское Богородицкого района, Товарковское Богородицкого района и Двориковское Воловского района.

**Прохождение границы
с муниципальным образованием Товарковское
Богородицкого района**

От узловой точки 18(20) (679373.91; 296161.73) линия границы идет на северо-восток по юго-восточной стороне полосы отвода железной дороги Ожерелье – Елец на протяжении 0,14 км до поворотной точки 38, расположенной на восточной стороне полосы отвода железной дороги

Ожерелье – Елец, в 0,25 км юго-западнее здания сельского поселка станция Малевка Богородицкого района.

От точки 38 (679487.26; 296236.13) линия границы идет на северо-восток по юго-восточной стороне полосы отвода железной дороги Ожерелье – Елец на протяжении 1,52 км до поворотной точки 37.

От точки 37 (680811.37; 296958.77) линия границы идет на северо-восток по юго-восточной стороне полосы отвода железной дороги Ожерелье – Елец на протяжении 0,18 км до поворотной точки 36.

От точки 36 (680974.58; 297045.06) линия границы идет на северо-восток по юго-восточной стороне полосы отвода железной дороги Ожерелье – Елец на протяжении 0,74 км до поворотной точки 35.

От точки 35 (681404.51; 297638.30) линия границы идет на северо-восток по юго-восточной стороне полосы отвода железной дороги Ожерелье – Елец на протяжении 0,97 км до поворотной точки 34.

От точки 34 (682147.69; 298230.32) линия границы идет преимущественно на северо-восток на протяжении 2,71 км по юго-восточной стороне полосы отвода железной дороги Ожерелье – Елец до поворотной точки 33, расположенной на юго-восточной стороне полосы отвода железной дороги Ожерелье – Елец.

От точки 33 (684818.79; 298629.68) линия границы идет ломаной линией на протяжении 0,40 км на северо-восток вдоль полосы отвода железной дороги Ожерелье – Елец, затем в юго-восточном направлении идет по суходольной прямой до поворотной точки 32, расположенной на повороте лесополосы.

От точки 32 (684833.22; 298850.79) линия границы идет на юго-восток по суходолу на протяжении 0,10 км до поворотной точки 31.

От точки 31 (684778.56; 298885.38) линия границы идет на юго-восток по полевой дороге вдоль северо-восточной стороны лесополосы на протяжении 1,07 км до поворотной точки 30, расположенной на пересечении двух полевых дорог.

От точки 30 (683838.56; 299407.72) линия границы идет на северо-восток на протяжении 0,06 км по полевой дороге до поворотной точки 29, расположенной на пересечении двух полевых дорог, в 0,16 км северо-восточнее оврага безымянной балки.

От точки 29 (683869.42; 299470.18) линия границы идет на юго-восток по полевой дороге на протяжении 1,09 км до поворотной точки 28, расположенной на пересечении полевой дороги с лесополосой.

От точки 28 (682802.89; 299746.94) линия границы идет на северо-восток по северо-западной стороне лесополосы на протяжении 1,00 км до поворотной точки 27, расположенной на северо-западной стороне лесополосы.

От точки 27 (683385.69; 300515.31) линия границы поворачивает на юго-восток и идет по оси автодороги к поселку Товарковский Богородицкого района на протяжении 1,12 км до поворотной точки 26, расположенной на повороте данной автодороги.

От точки 26 (682852.09; 301526.42) линия границы идет на северо-восток по оси автодороги к поселку Товарковский Богородицкого района на протяжении 2,27 км до поворотной точки 158, расположенной на пересечении оси автодороги к поселку Товарковский Богородицкого района с руслом безымянного ручья, в 0,08 км от юго-восточной стороны села Левинка Богородицкого района, в 2,25 км юго-западнее деревни Моховое Богородицкого района, в 6,00 км северо-западнее сельского поселка станция Малевка Богородицкого района.

От точки 158 (684821.76; 302506.80) линия границы идет на юго-восток по руслу безымянного ручья, вверх против течения, на протяжении 1,36 км, далее по суходолу на протяжении 0,47 км до поворотной точки 159, расположенной на юго-восточной стороне поселка Товарковский Богородицкого района, на оси автодороги Товарковский – Малевка, в 5,00 км севернее сельского поселка станция Малевка Богородицкого района, в 2,20 км южнее деревни Моховое Богородицкого района.

От точки 159 (684384.74; 304071.50) линия границы идет на северо-восток по суходольной прямой на протяжении 1,48 км до поворотной точки 25.

От точки 25 (684479.13; 305466.10) линия границы идет на северо-восток на протяжении 1,64 км по суходолу до поворотной точки 24.

От точки 24 (684791.62; 307051.26) линия границы идет на юго-восток по оси автодороги Богородицк – Куркино на протяжении 3,58 км до поворотной точки 23, расположенной на пересечении оси данной автодороги с руслом реки Папоротка.

От точки 23 (683541.90; 310322.20) линия границы идет на северо-запад, затем поворачивает на северо-восток и идет по руслу реки Папоротка, вверх

против течения, на протяжении 3,14 км до поворотной точки 22, расположенной в месте впадения безымянного ручья в реку Папоротка.

От точки 22 (685920.70; 310404.44) линия границы идет на северо-восток с поворотом на северо-запад по руслу реки Папоротка, вверх против течения, на протяжении 2,96 км до узловой точки 160, расположенной на пересечении тальвега безымянной балки с полевой дорогой, в 1,50 км на юго-восток от деревни Алексеевка Богородицкого района, в 5,00 км юго-восточнее деревни Моховое Богородицкого района, в 2,25 км юго-западнее деревни Карлино Богородицкого района, и являющейся точкой стыка границ муниципальных образований Бегичевское Богородицкого района, Бахметьевское Богородицкого района и Товарковское Богородицкого района.

Прохождение границы с муниципальным образованием Бегичевское Богородицкого района

От узловой точки 160 (688294.35; 309492.64) линия границы идет на северо-восток по полевой дороге вдоль восточной бровки безымянной балки на протяжении 0,25 км до поворотной точки 12, расположенной на пересечении полевой дороги с межселенной дорогой между деревнями Владимировка и Алексеевка Богородицкого района.

От точки 12 (688479.13; 309656.20) линия границы поворачивает на северо-запад, идет по межселенной дороге между деревнями Владимировка и Алексеевка Богородицкого района на протяжении 0,26 км до поворотной точки 11, расположенной на пересечении межселенной дороги с полевой дорогой.

От точки 11 (688682.58; 309474.37) линия границы идет на северо-восток по полевой дороге на протяжении 0,58 км до поворотной точки 10, расположенной на повороте данной полевой дороги, у стыка вершин двух лесополос.

От точки 10 (689211.87; 309765.30) линия границы идет на северо-запад по полевой дороге вдоль северной стороны лесополосы на протяжении 1,19 км до поворотной точки 9, расположенной на пересечении двух полевых дорог, у юго-западной вершины лесополосы.

От точки 9 (689893.02; 308804.29) линия границы идет на северо-восток по полевой дороге, далее по северной стороне лесополосы на протяжении 1,92 км до поворотной точки 8, расположенной на северо-восточной вершине лесополосы.

От точки 8 (690989.31; 310321.60) линия границы идет на юго-восток по северо-восточной стороне лесополосы на протяжении 0,56 км до поворотной точки 7, расположенной на повороте данной лесополосы.

От точки 7 (690551.75; 310609.46) линия границы идет на северо-восток по северо-западной стороне лесополосы на протяжении 0,16 км до поворотной точки 6, расположенной на повороте данной лесополосы.

От точки 6 (690688.52; 310724.12) линия границы идет ломаной линией преимущественно на северо-восток на протяжении 1,32 км по северо-западной стороне лесополосы до поворотной точки 5, расположенной на повороте данной лесополосы.

От точки 5 (691766.89; 311065.74) линия границы идет на юго-восток на протяжении 0,30 км по северо-западной стороне лесополосы до поворотной точки 4, расположенной на стыке лесополосы с полевой дорогой.

От точки 4 (691577.04; 311228.94) линия границы идет на северо-восток на протяжении 1,17 км по полевой дороге до поворотной точки 3, расположенной на повороте данной полевой дороги, в 0,11 км западнее пересечения полевой дороги с осью автодороги Каменка – Гагарино.

От точки 3 (692683.92; 311386.96) линия границы идет на северо-восток по полевой дороге вдоль северной стороны лесополосы, пересекая автодорогу Каменка – Гагарино, на протяжении 1,72 км до поворотной точки 2, расположенной на пересечении полевой дороги с восточной бровкой отрога балки Большой Лог.

От точки 2 (693224.86; 313052.35) линия границы идет на юго-восток на протяжении 0,30 км по восточной бровке отрога балки Большой Лог до поворотной точки 1, расположенной в русле безымянного ручья.

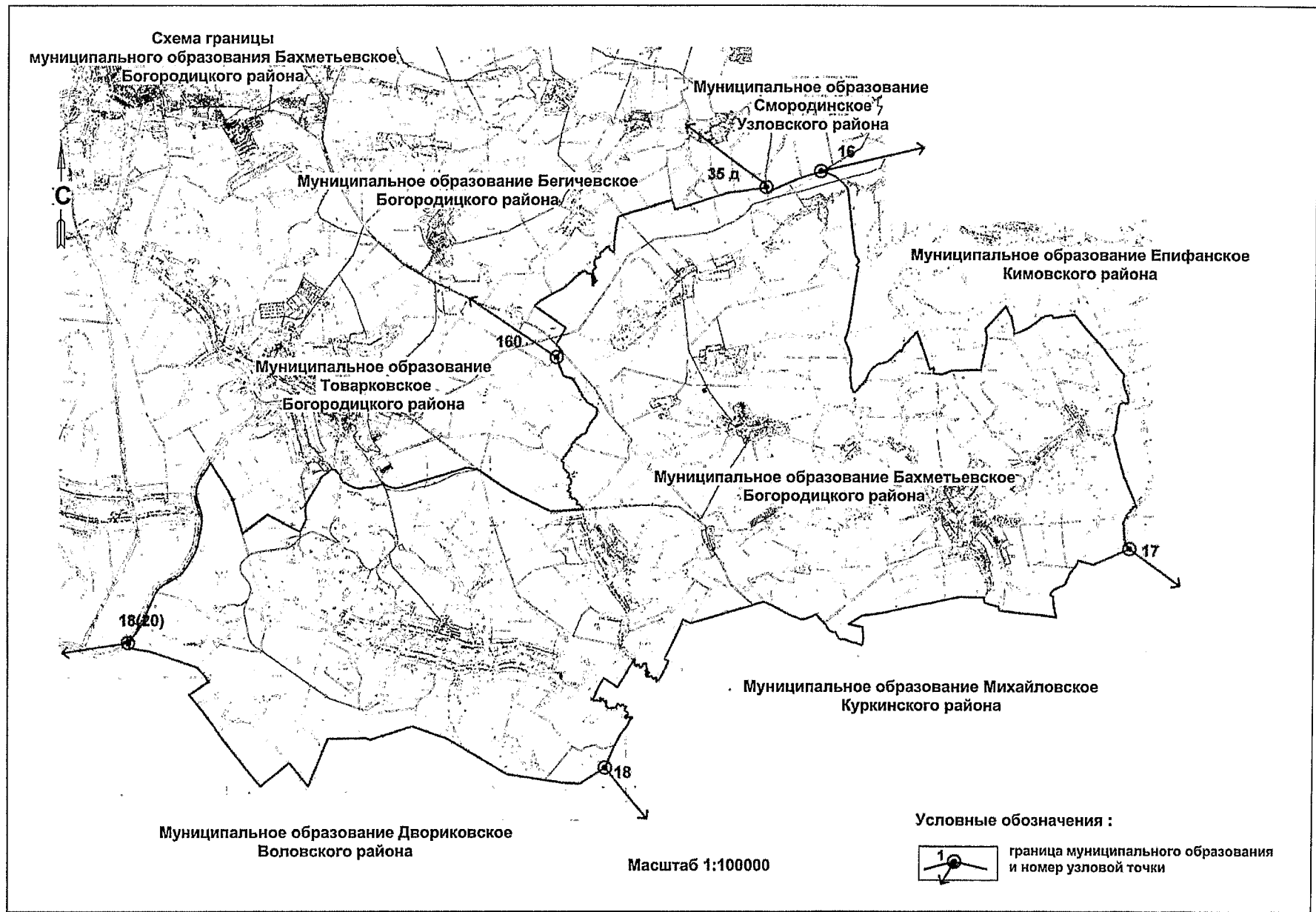
От точки 1 (692924.22; 313152.49) линия границы идет в восточном направлении на протяжении 2,95 км по полевой дороге вдоль южной стороны лесополосы до узловой точки 35д, принятой ранее за начальную точку описания границы муниципального образования Бахметьевское Богородицкого района.

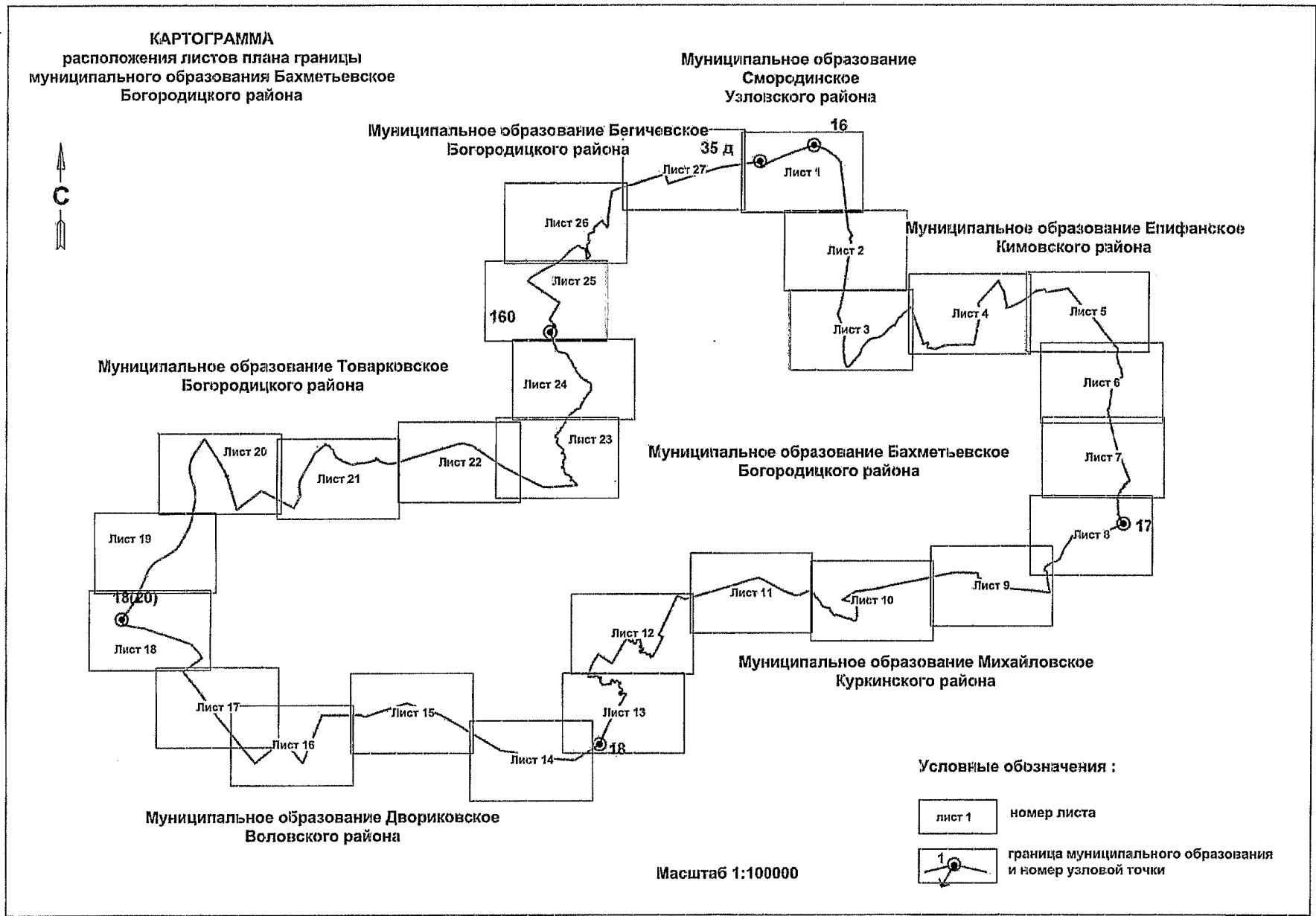
В тексте описания границы муниципального образования расстояния от узловых и поворотных точек до населенных пунктов указаны ориентировочно.

Приложение 6
к Закону Тульской области
«О внесении изменений в Закон Тульской
области «О переименовании муниципального
образования «город Богородицк и
Богородицкий район» Тульской области,
установлении границ, наделении статусом и
определении административных центров
муниципальных образований на территории
Богородицкого района Тульской области»

Приложение 6
к Закону Тульской области
«О переименовании муниципального
образования «город Богородицк и
Богородицкий район» Тульской области,
установлении границ, наделении статусом и
определении административных центров
муниципальных образований на территории
Богородицкого района Тульской области»

**Карта-схема
границы муниципального образования Бахметьевское
Богородицкого района**



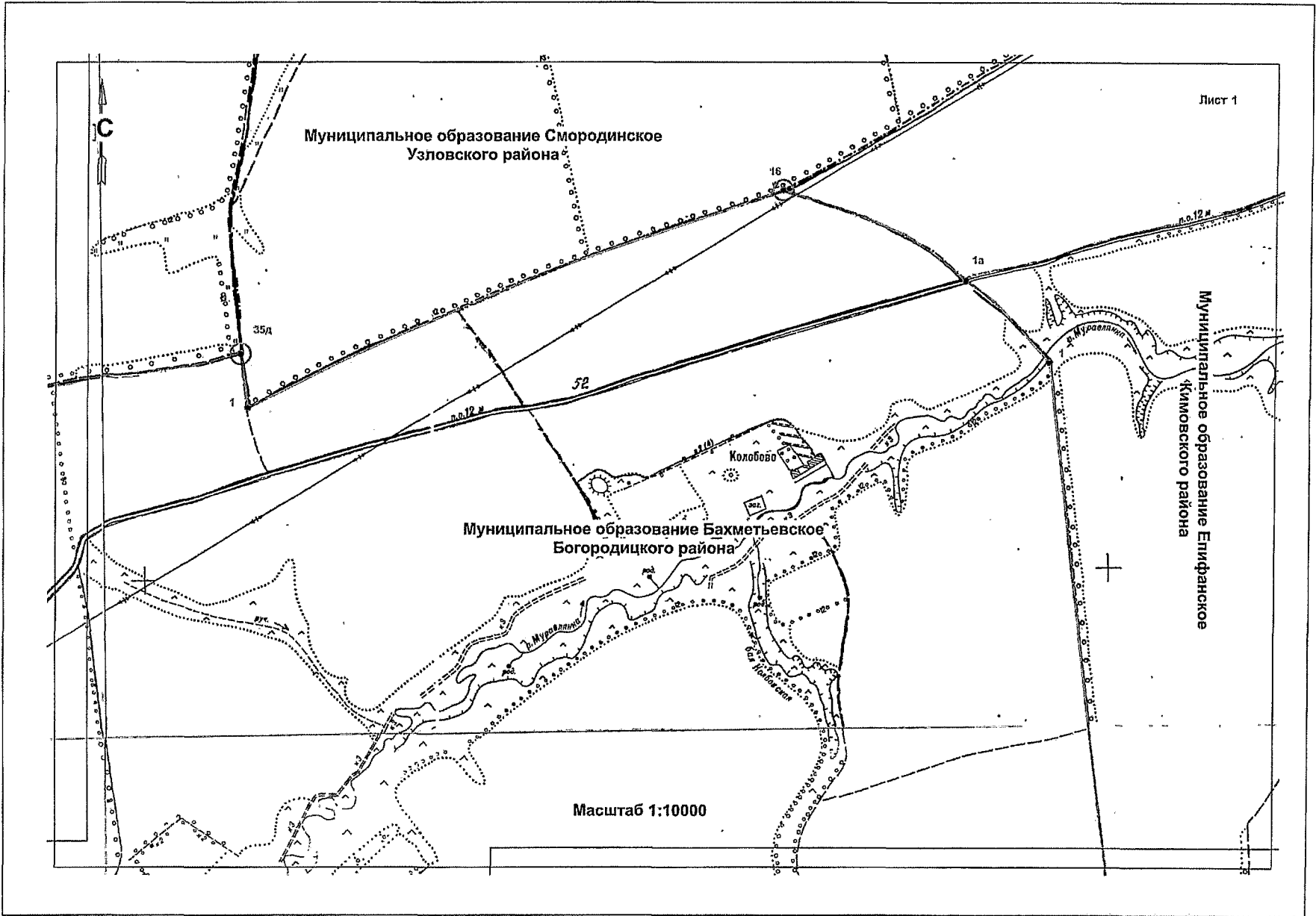


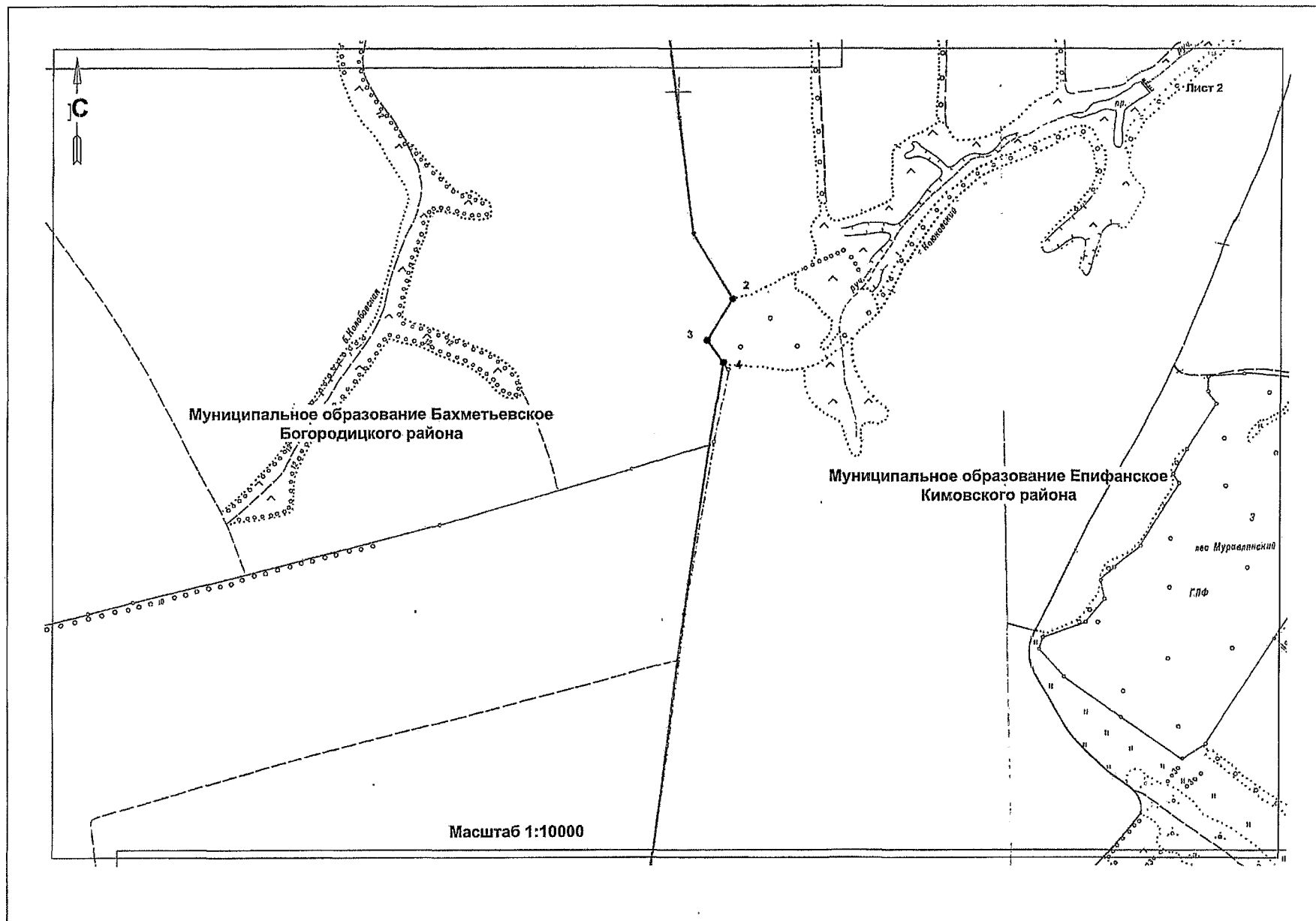
Муниципальное образование Смородинское
Узловского района

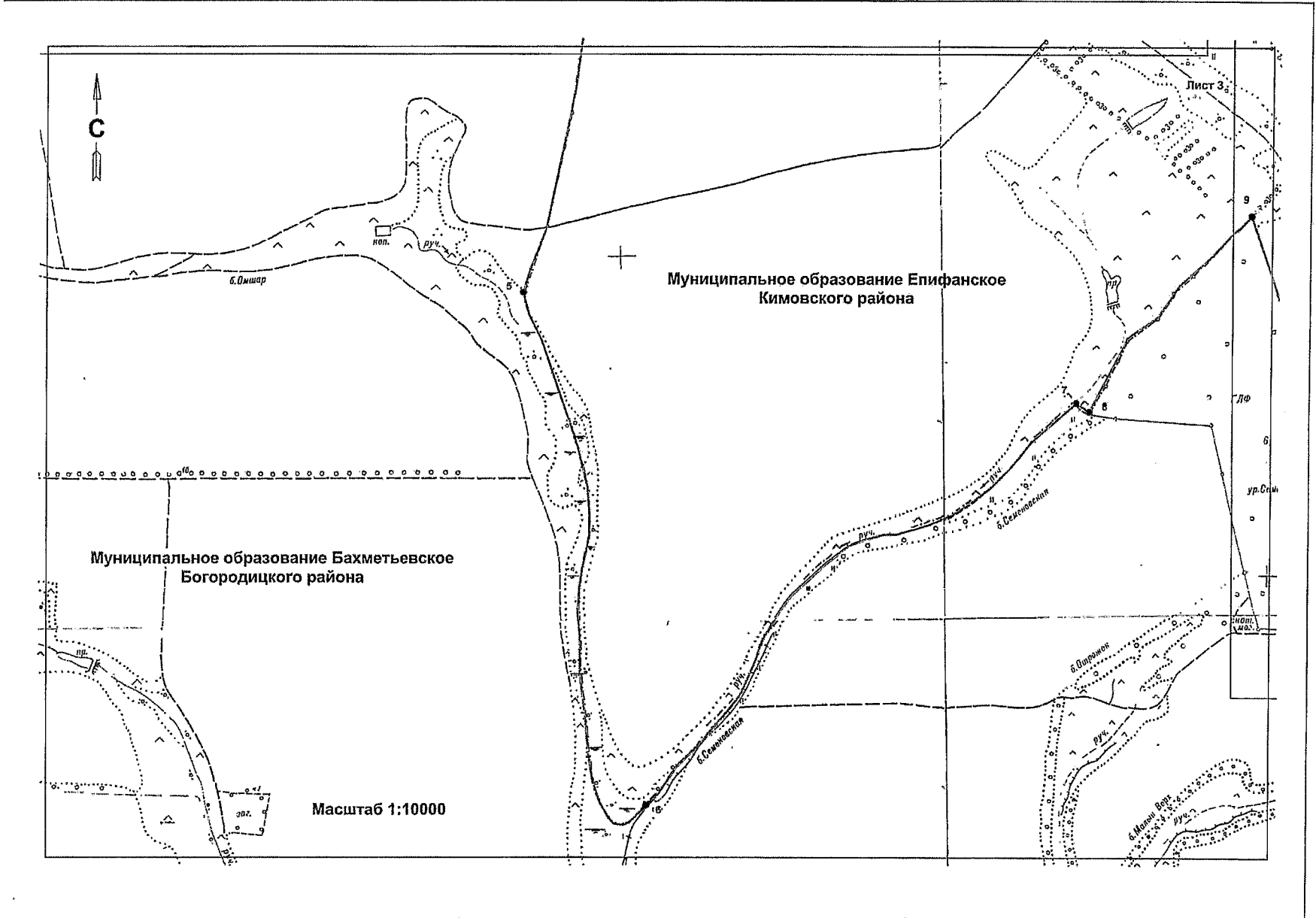
Муниципальное образование Бахметьевское
Богородицкого района

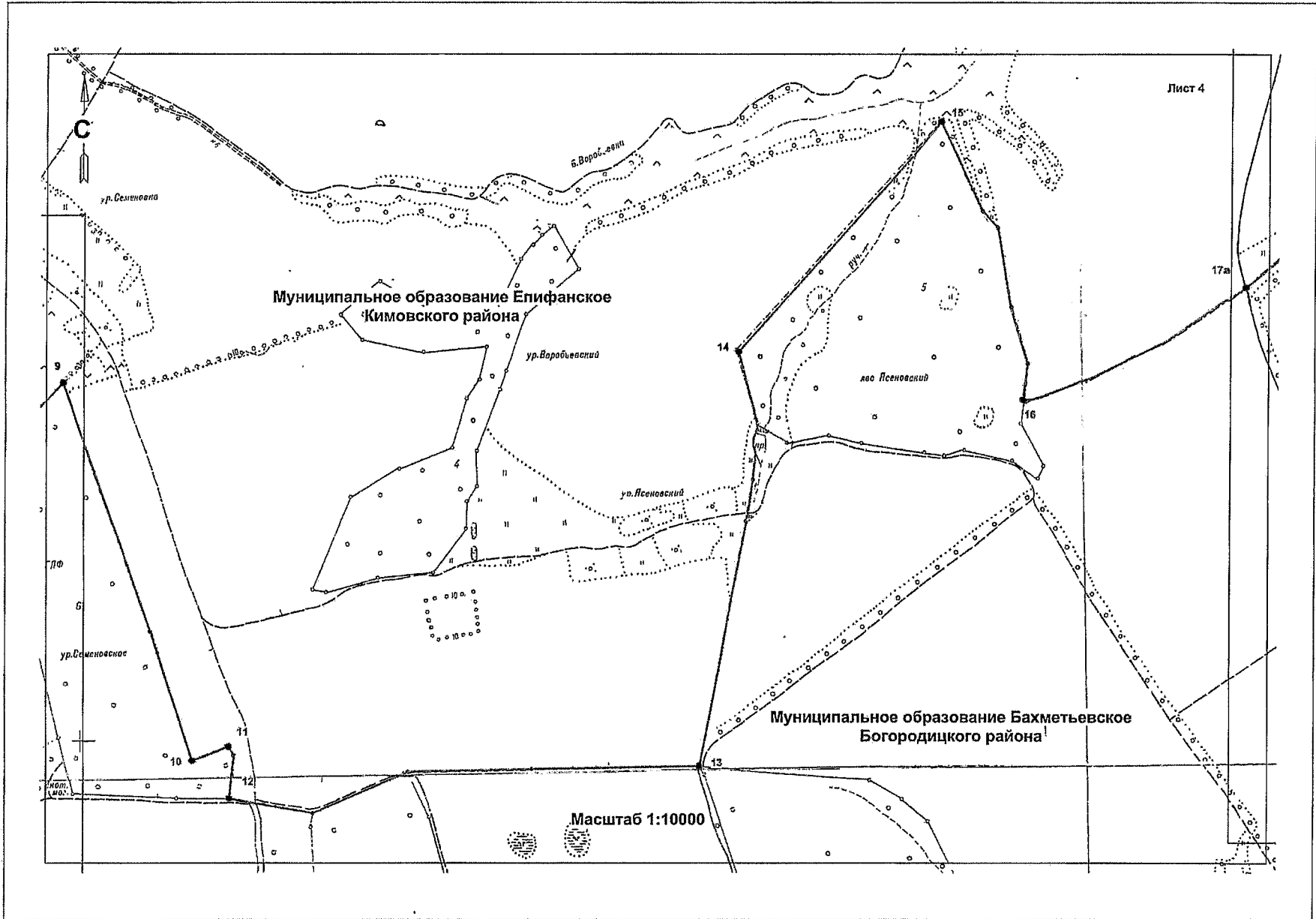
Муниципальное образование Епифанское
Кимовского района

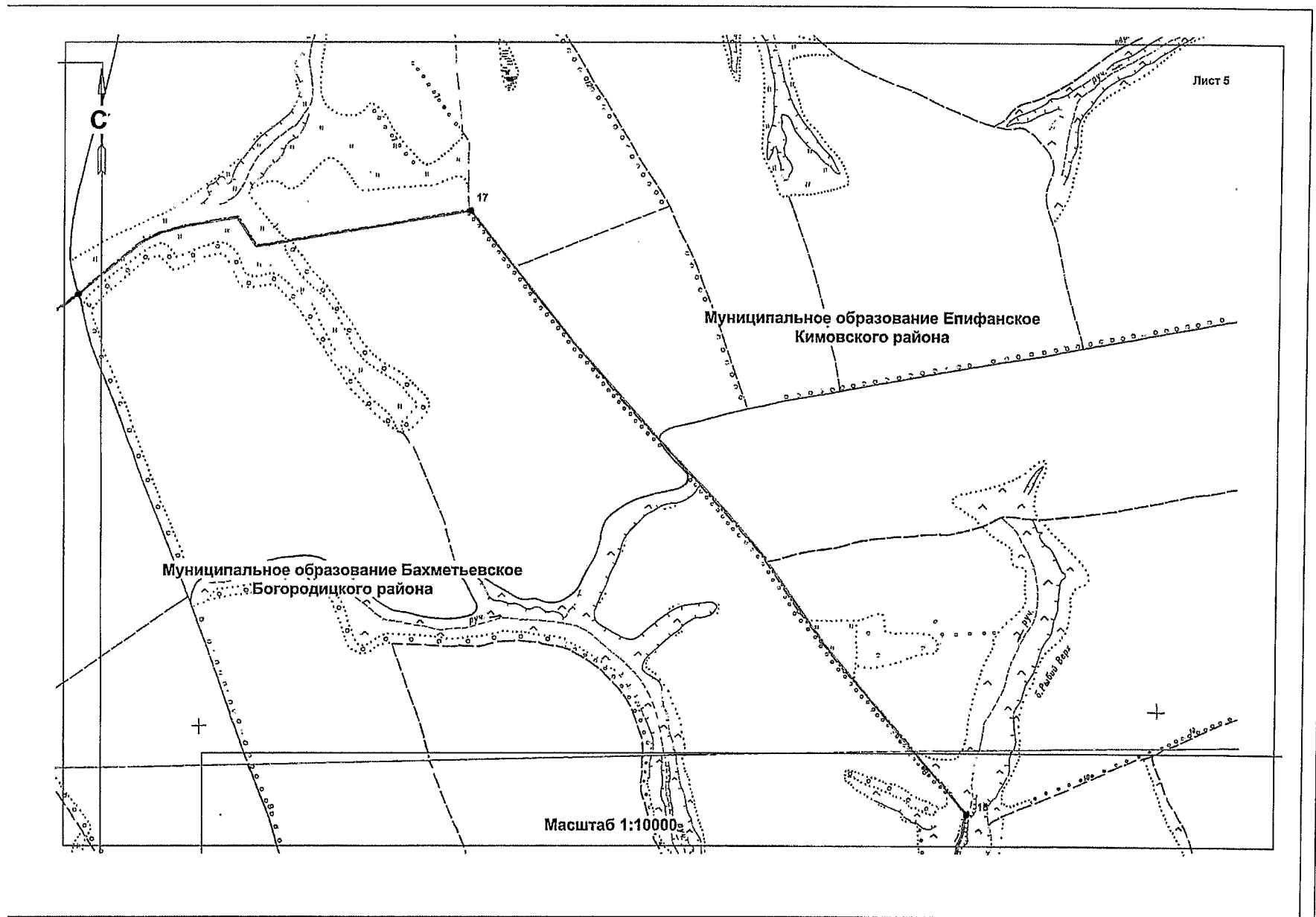
Масштаб 1:10000

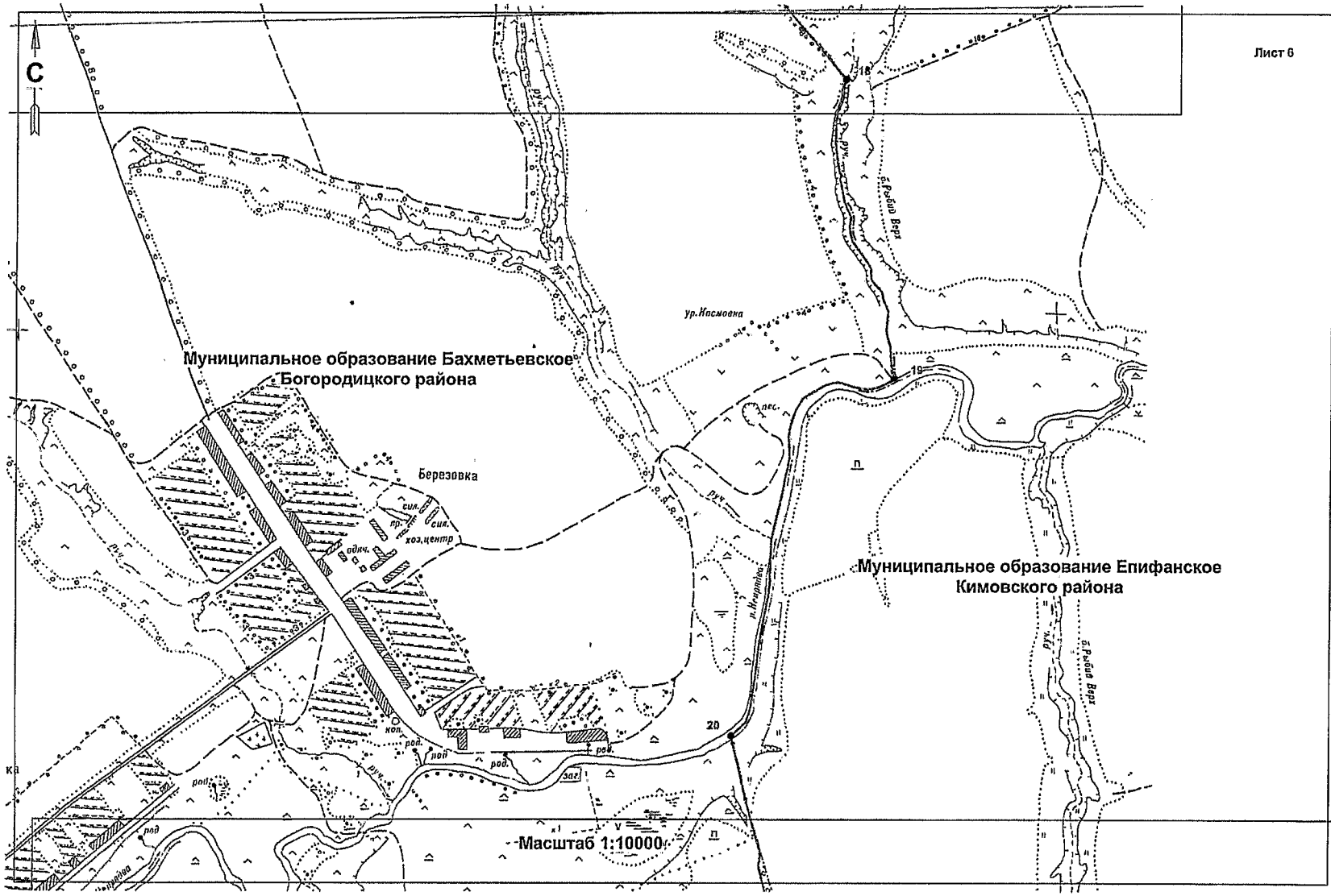


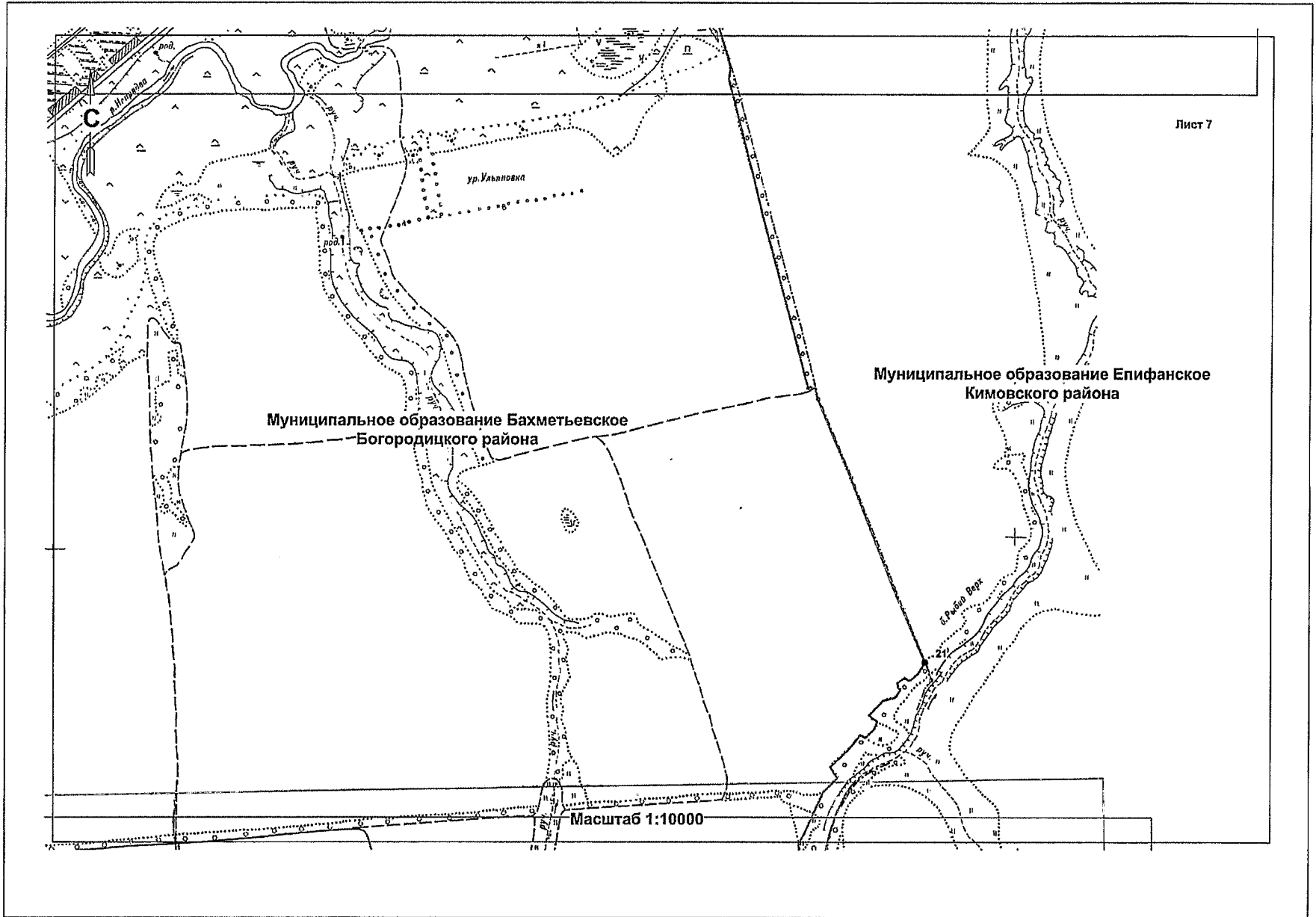


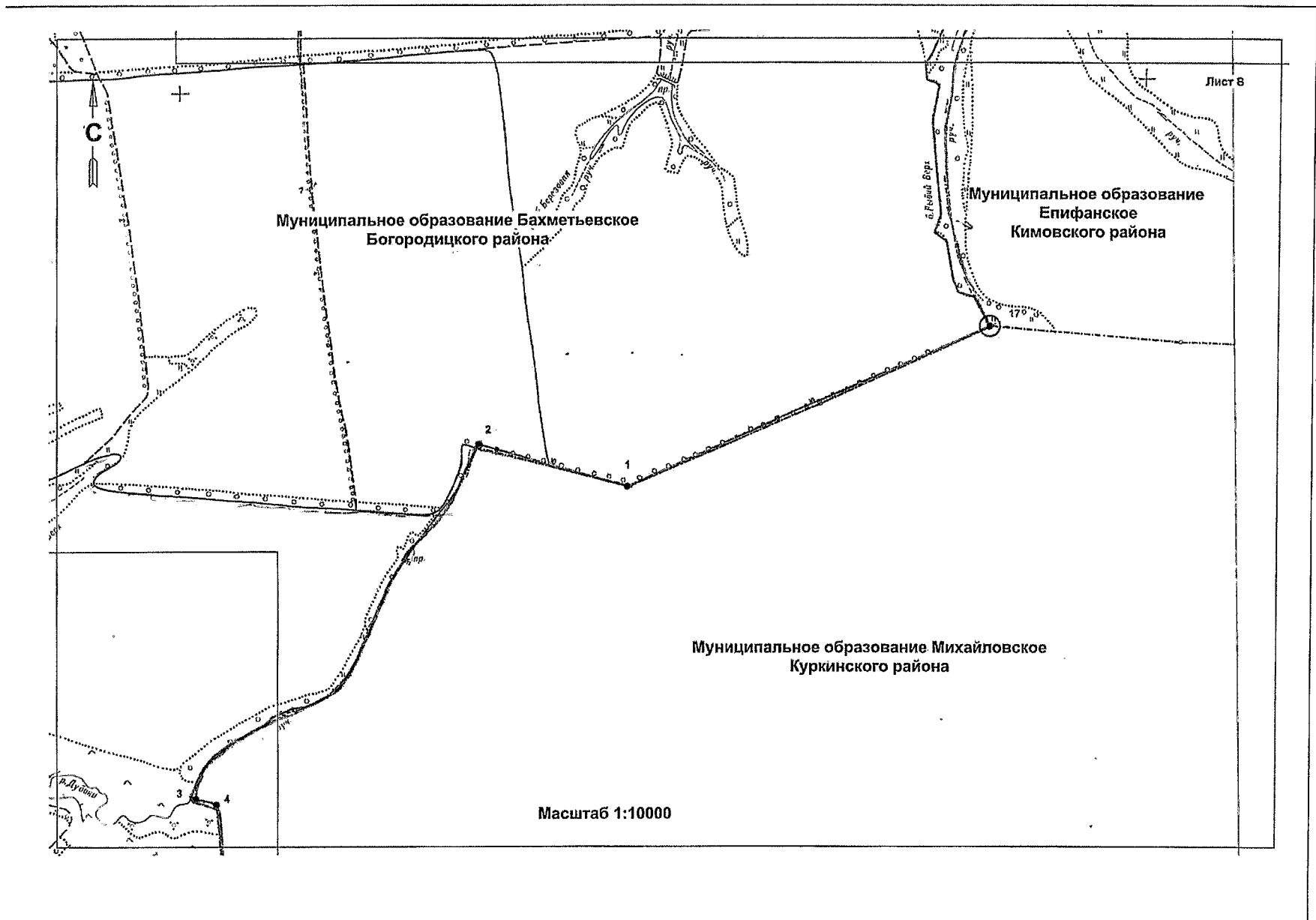


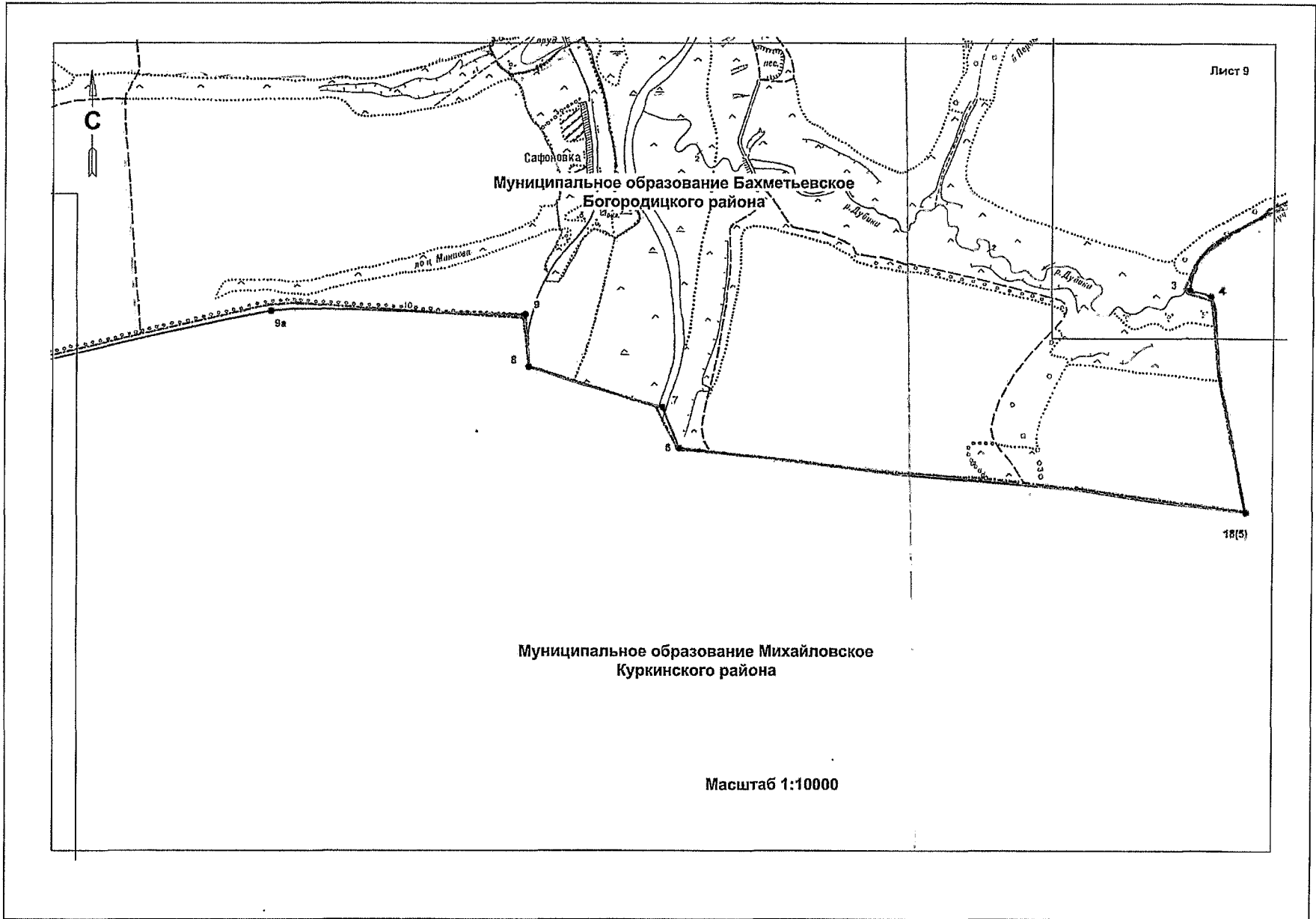


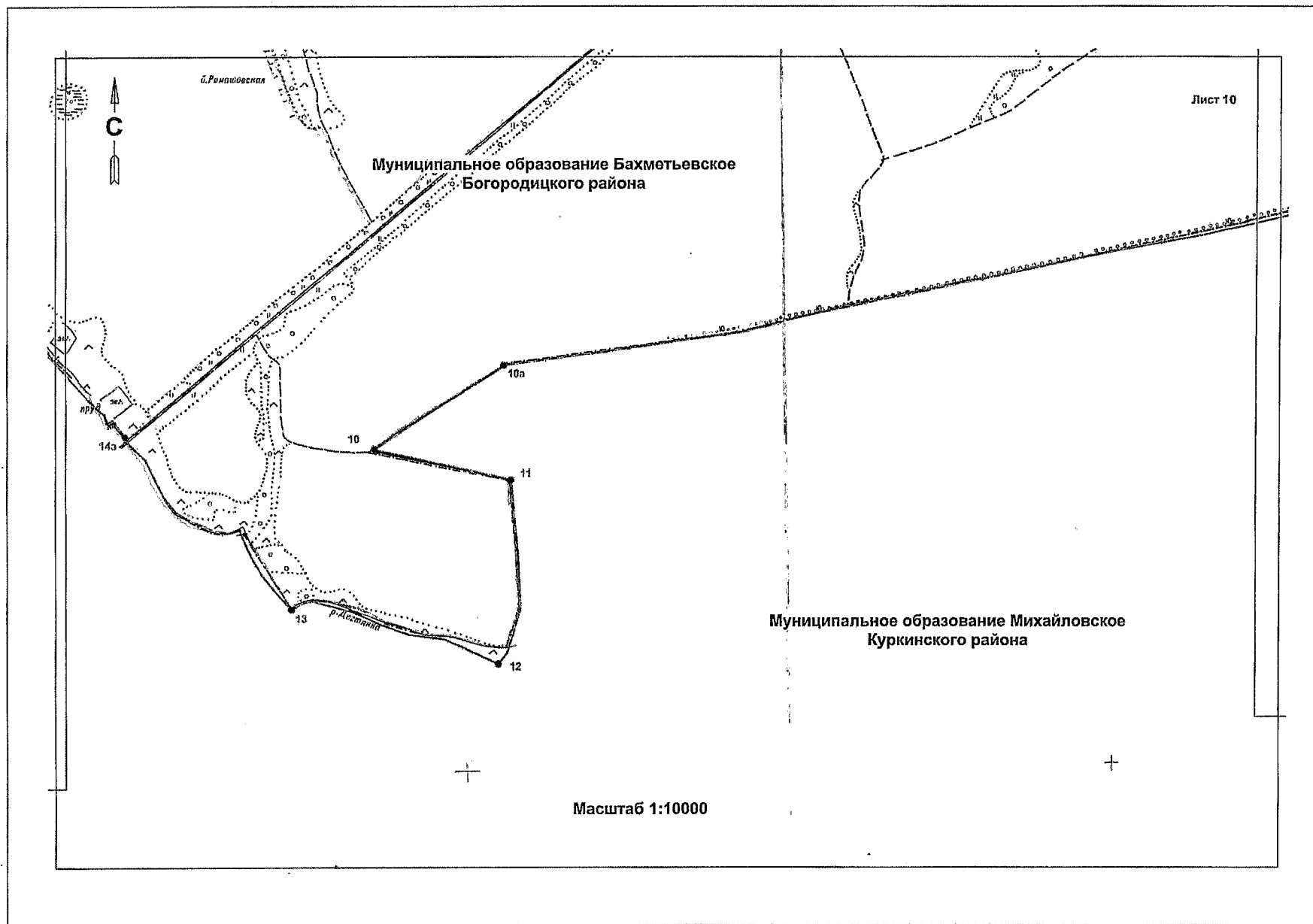


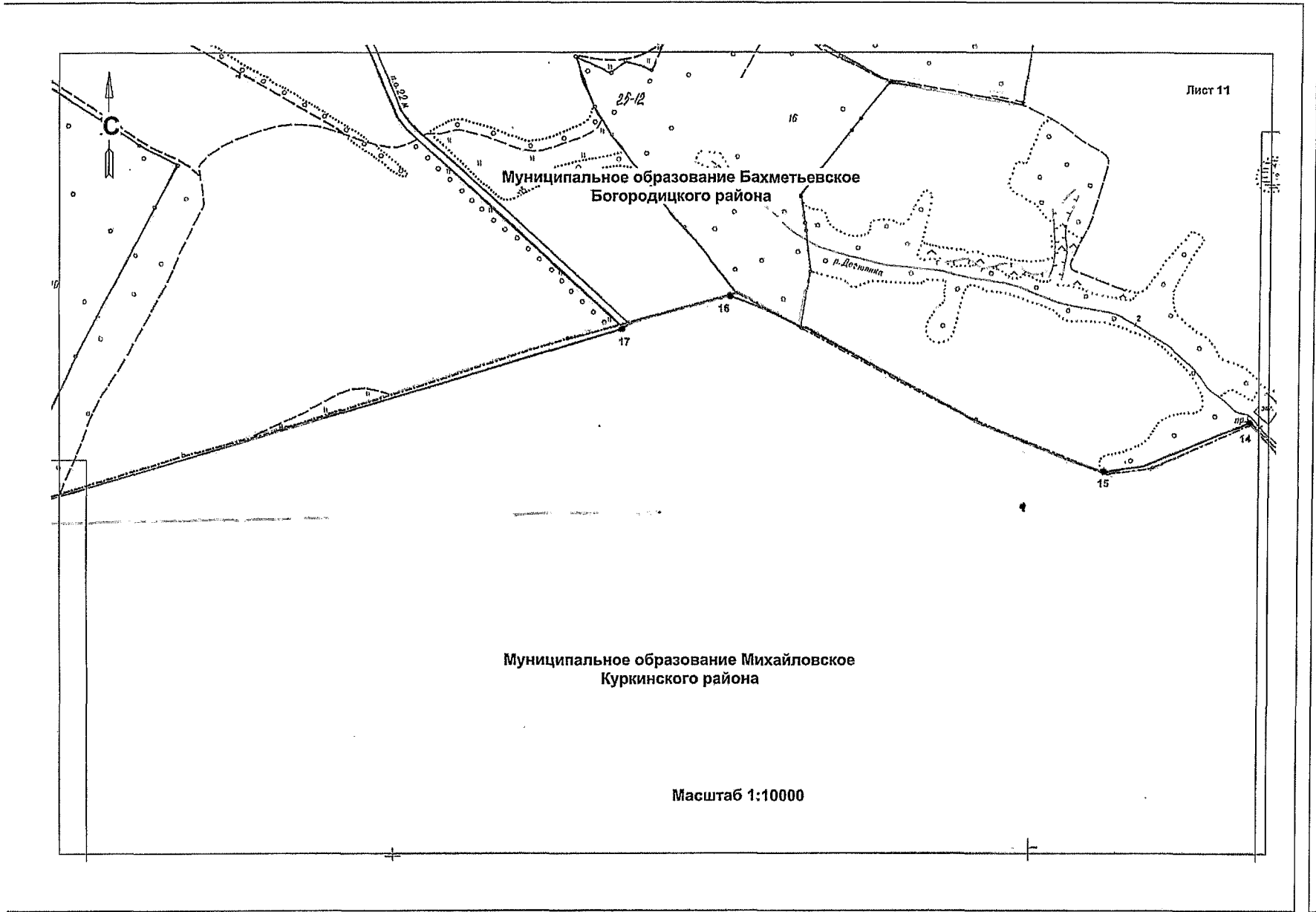


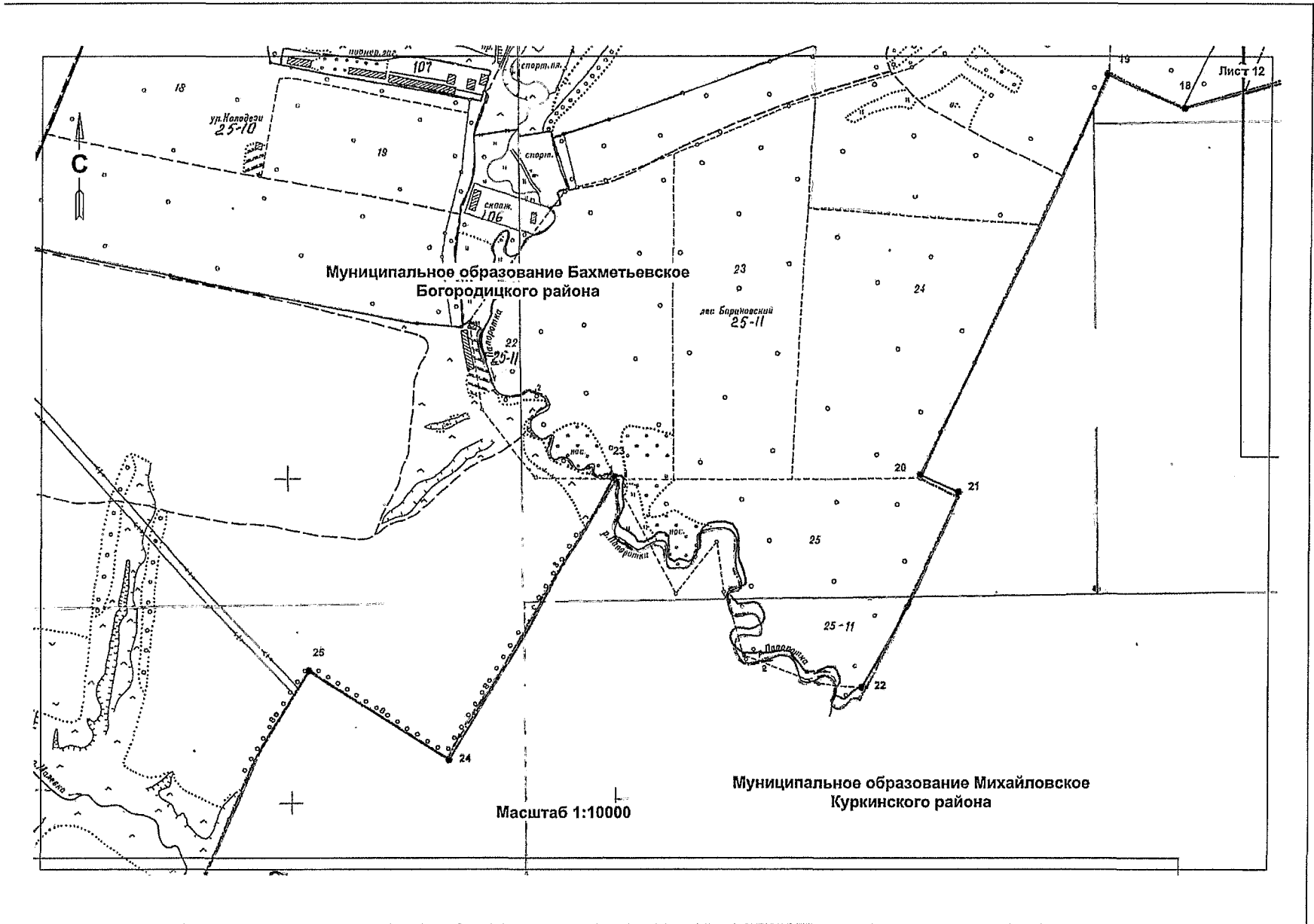


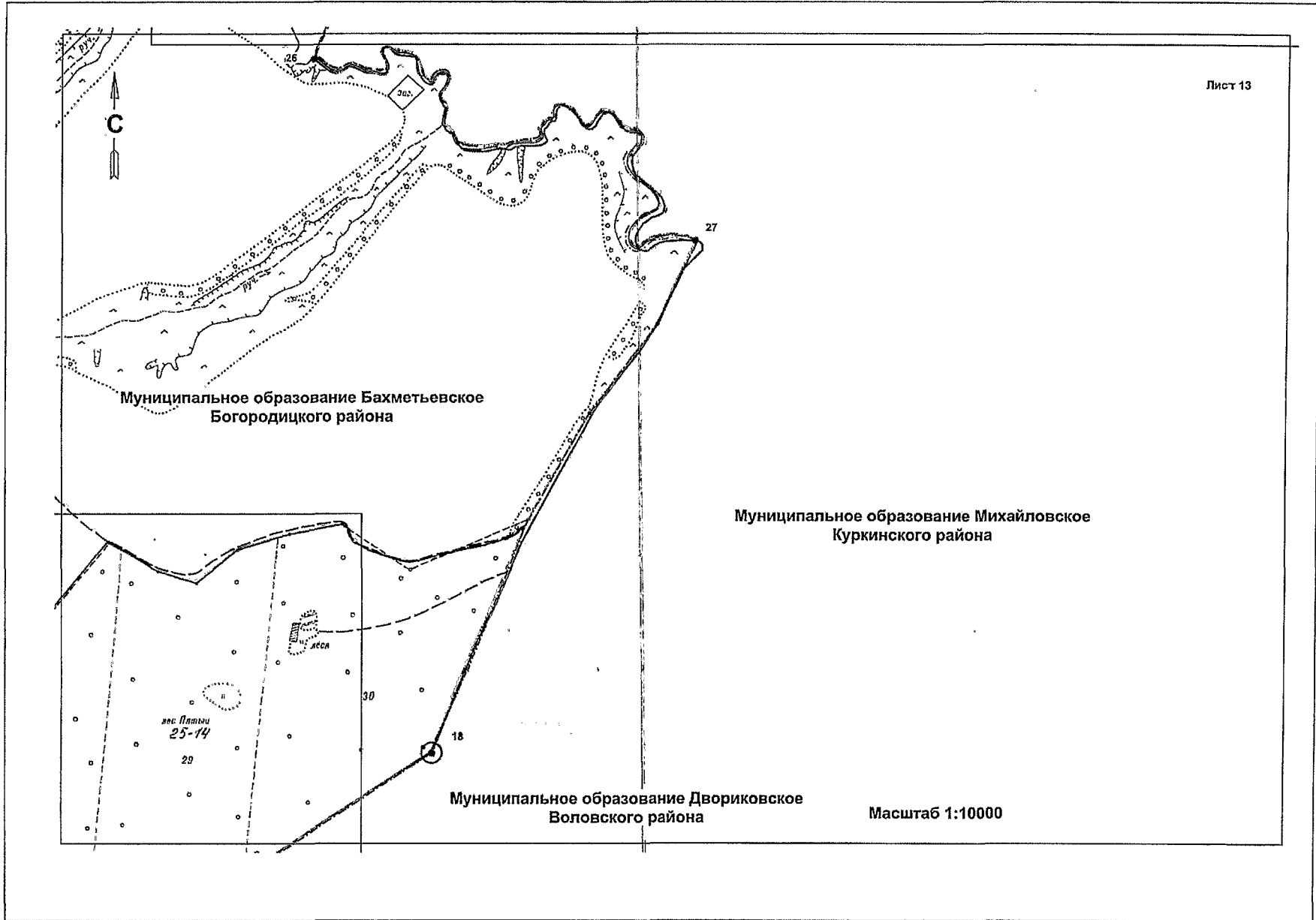


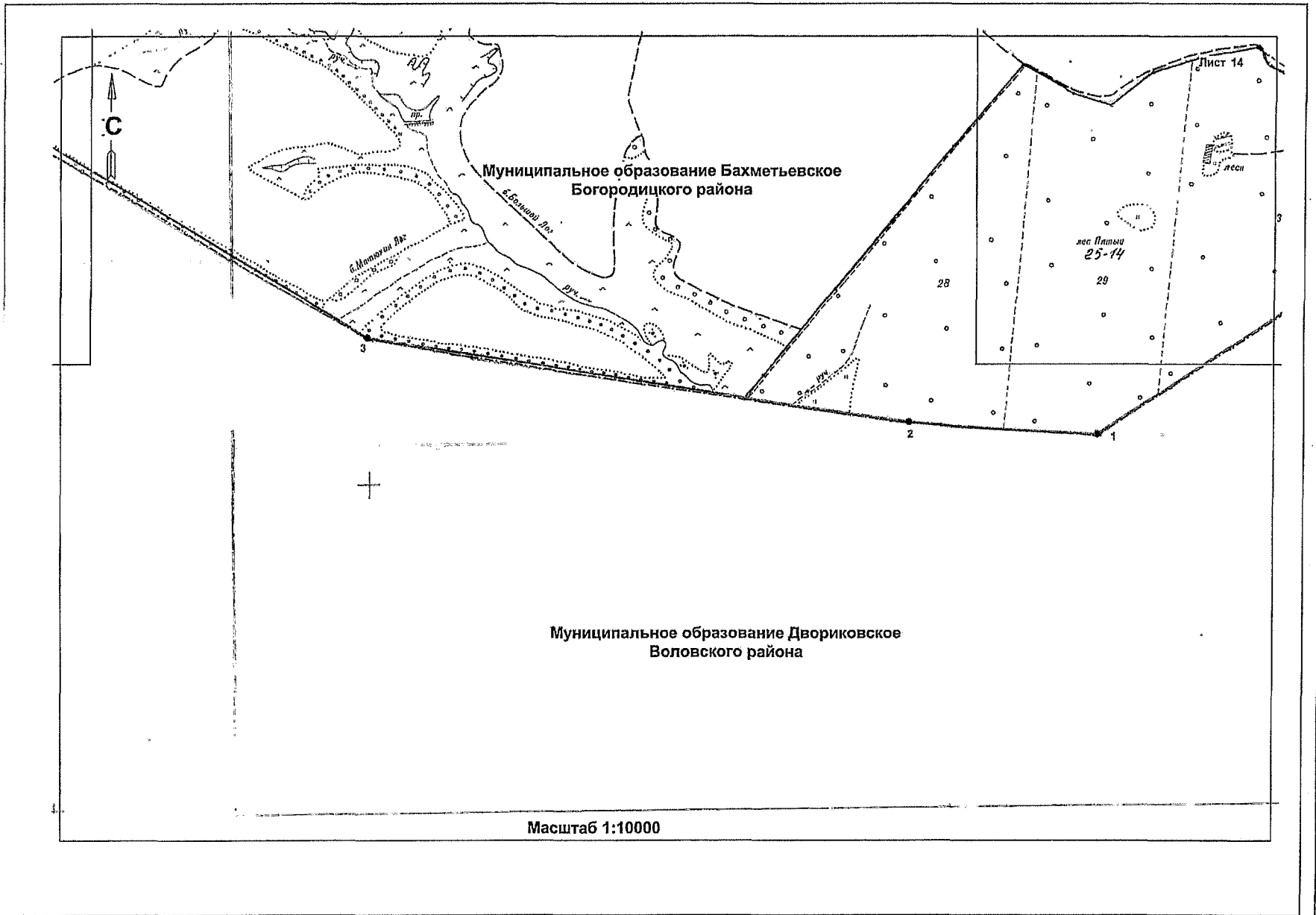


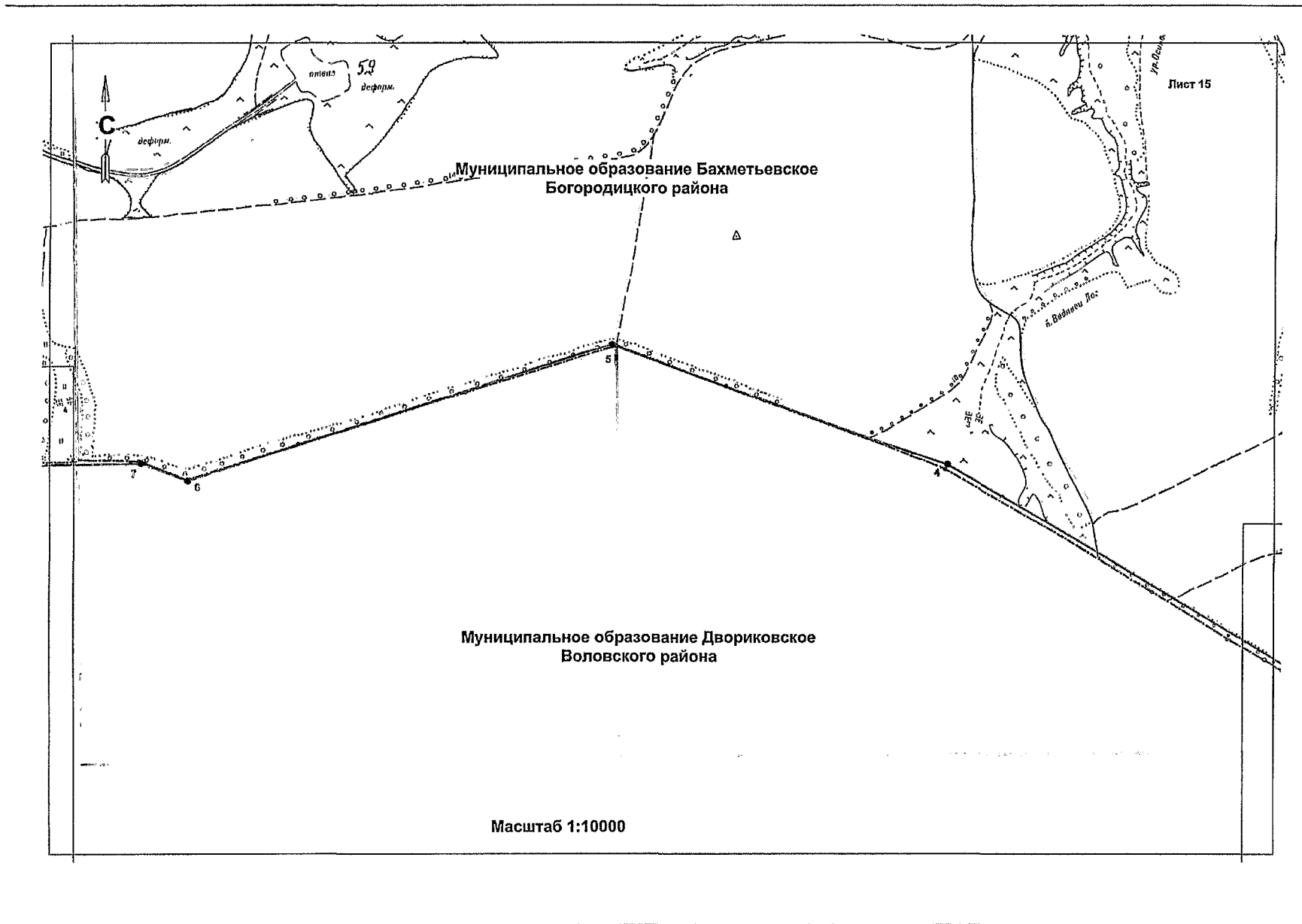


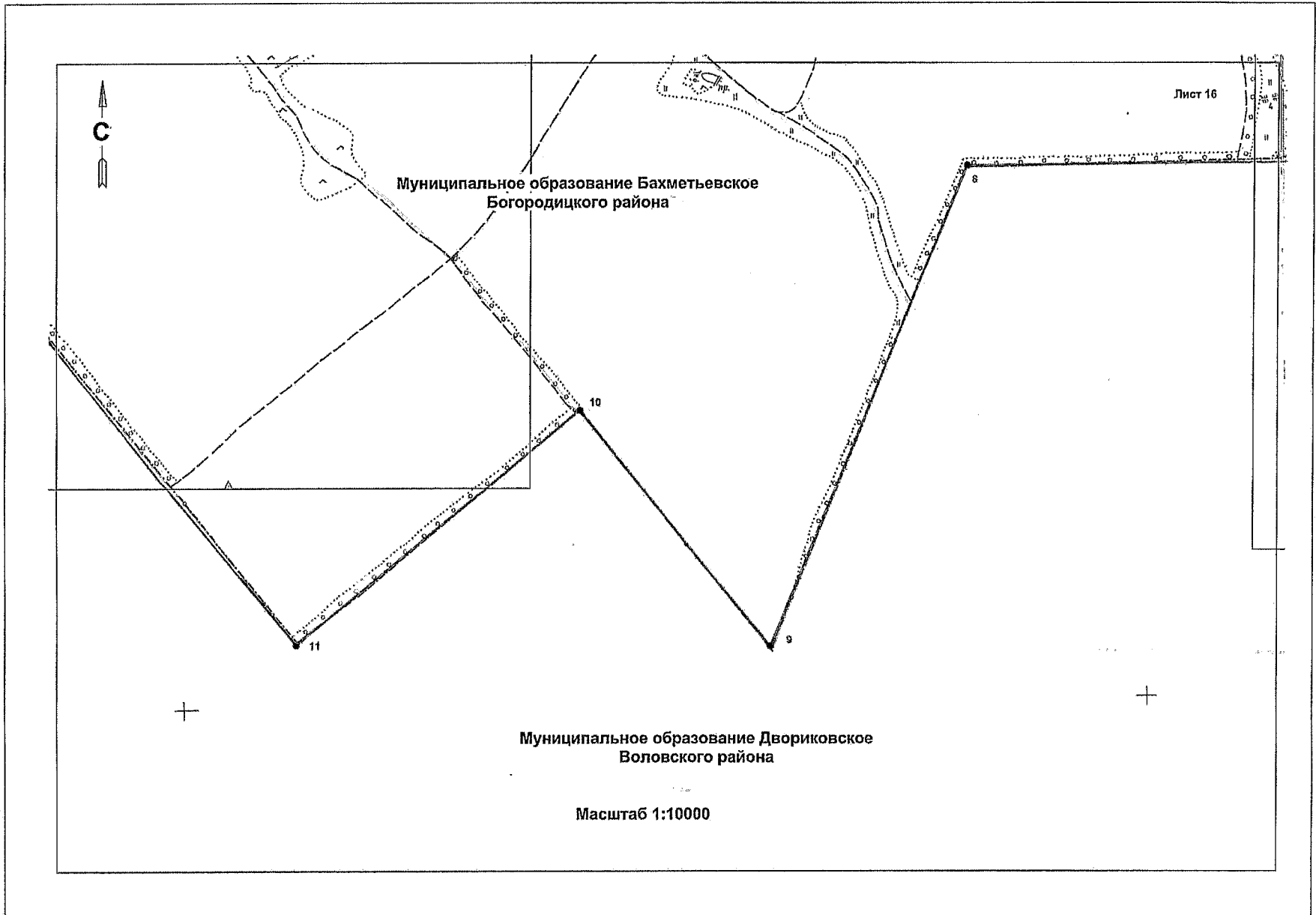


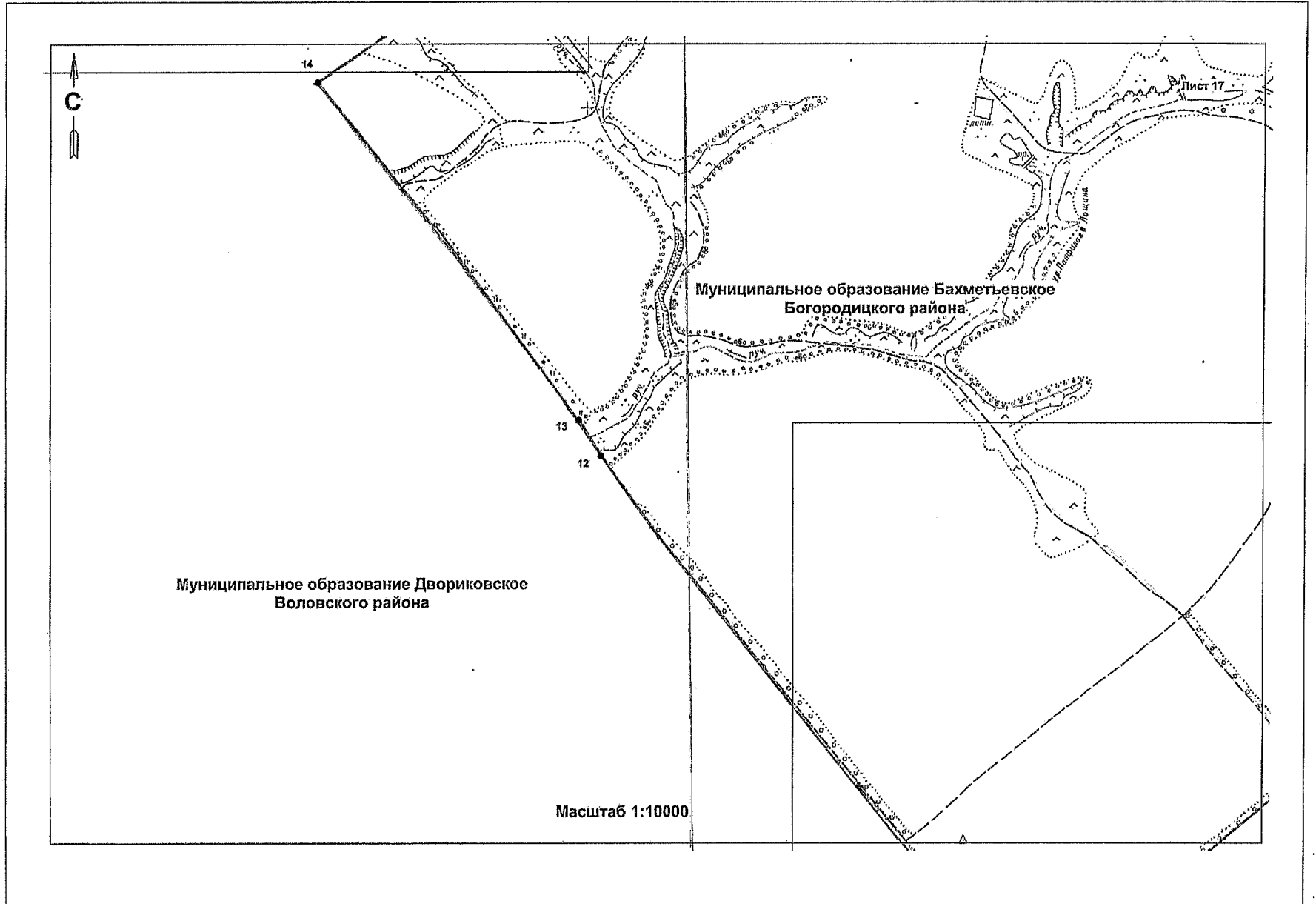


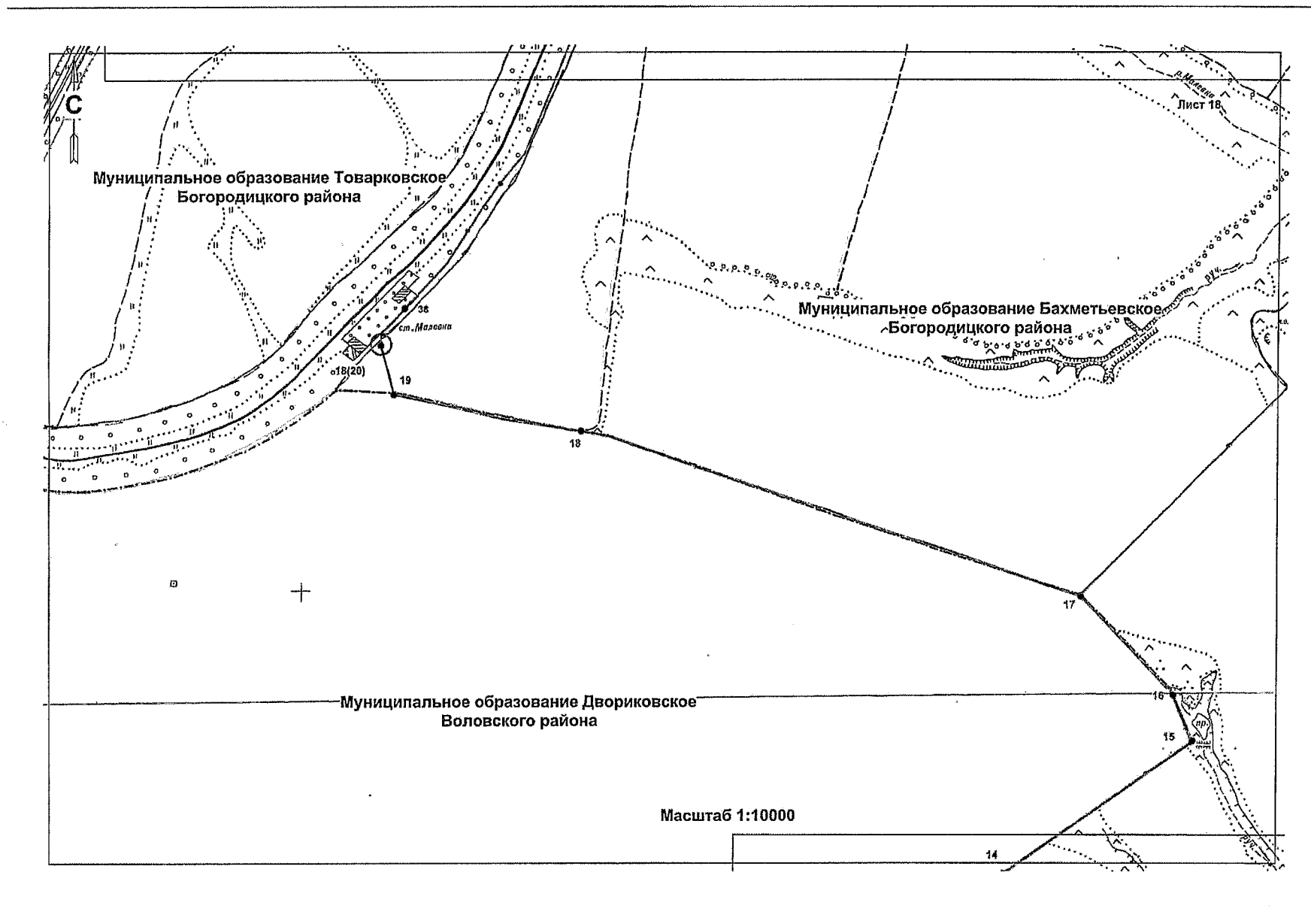


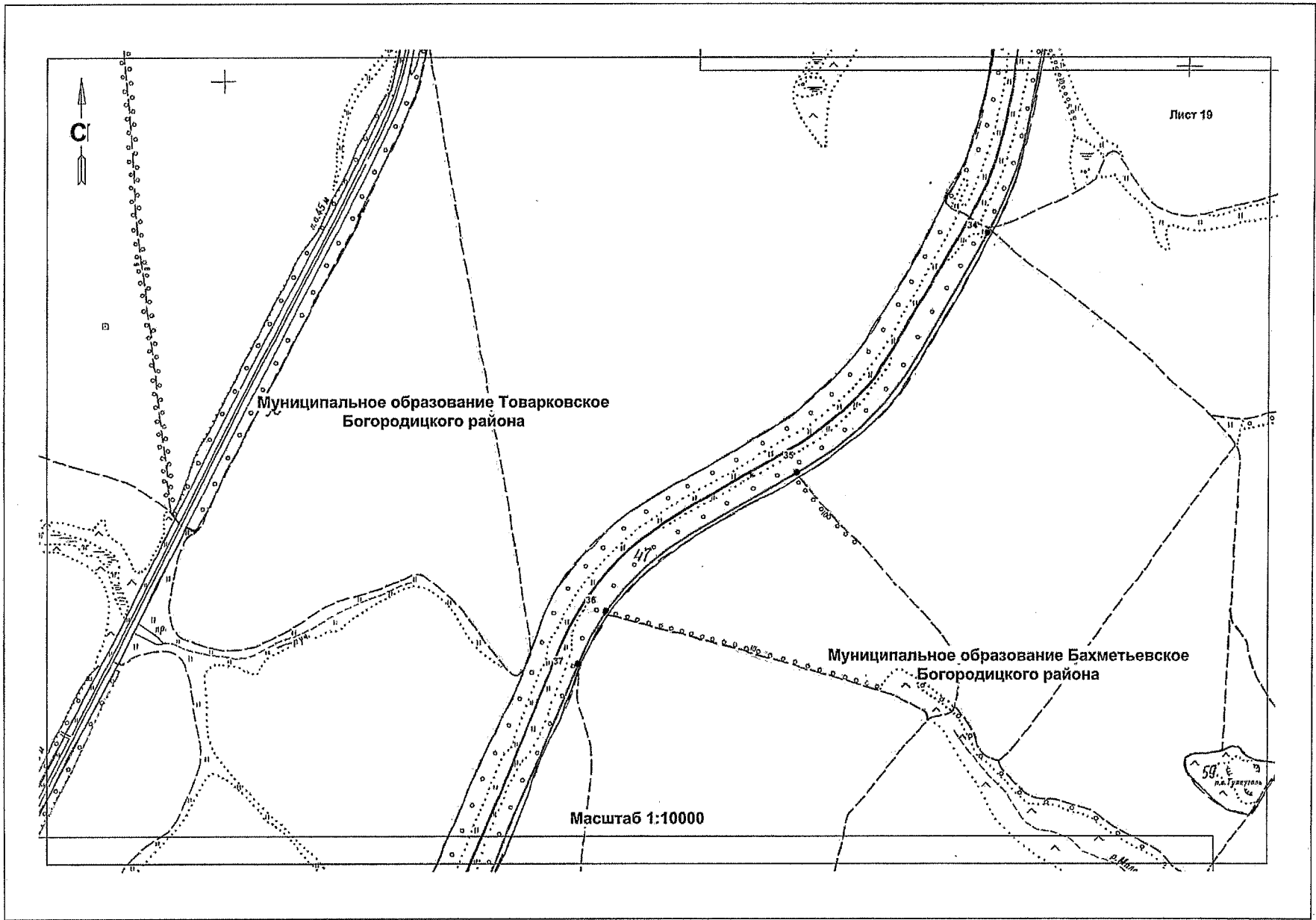


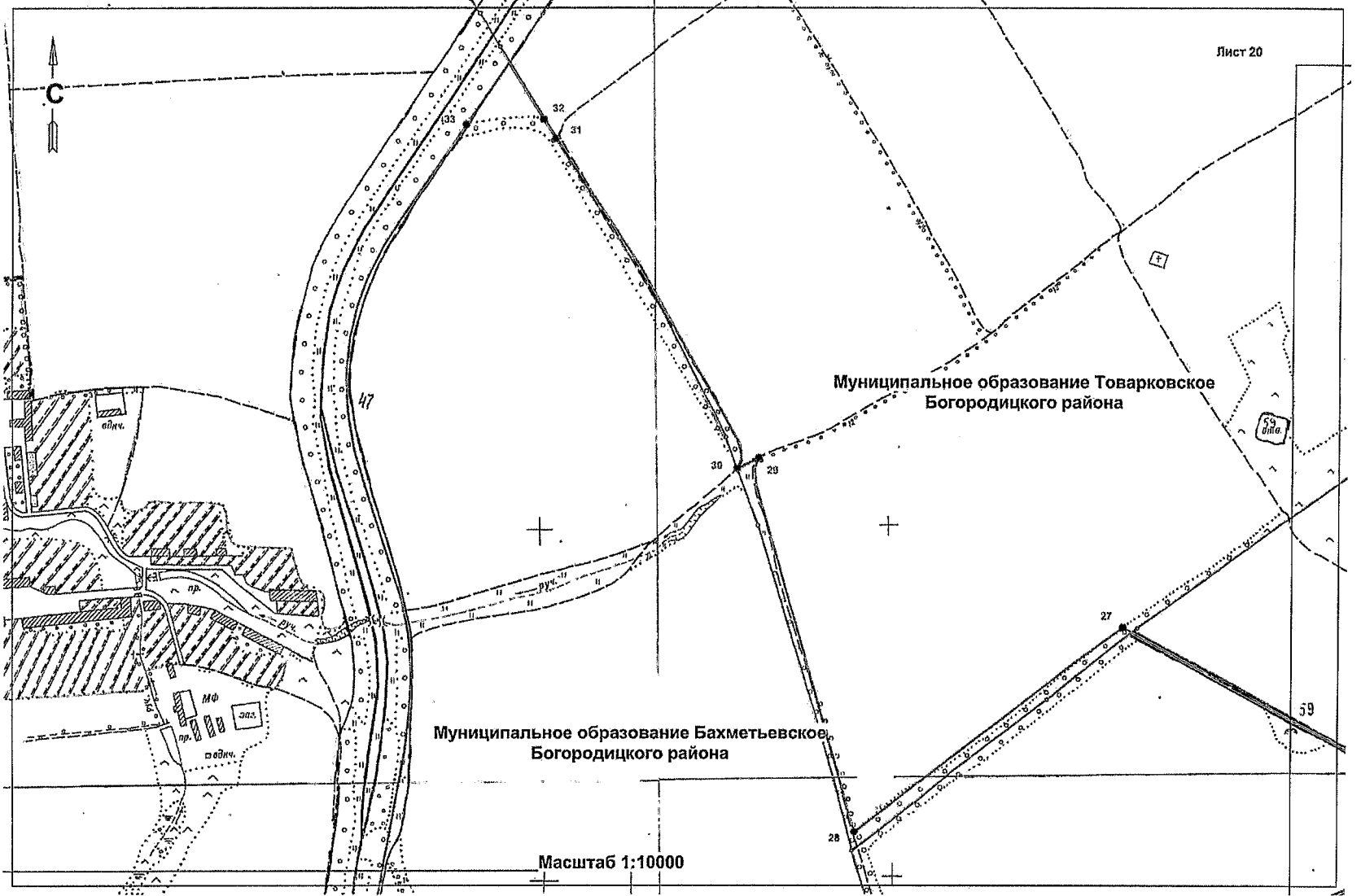


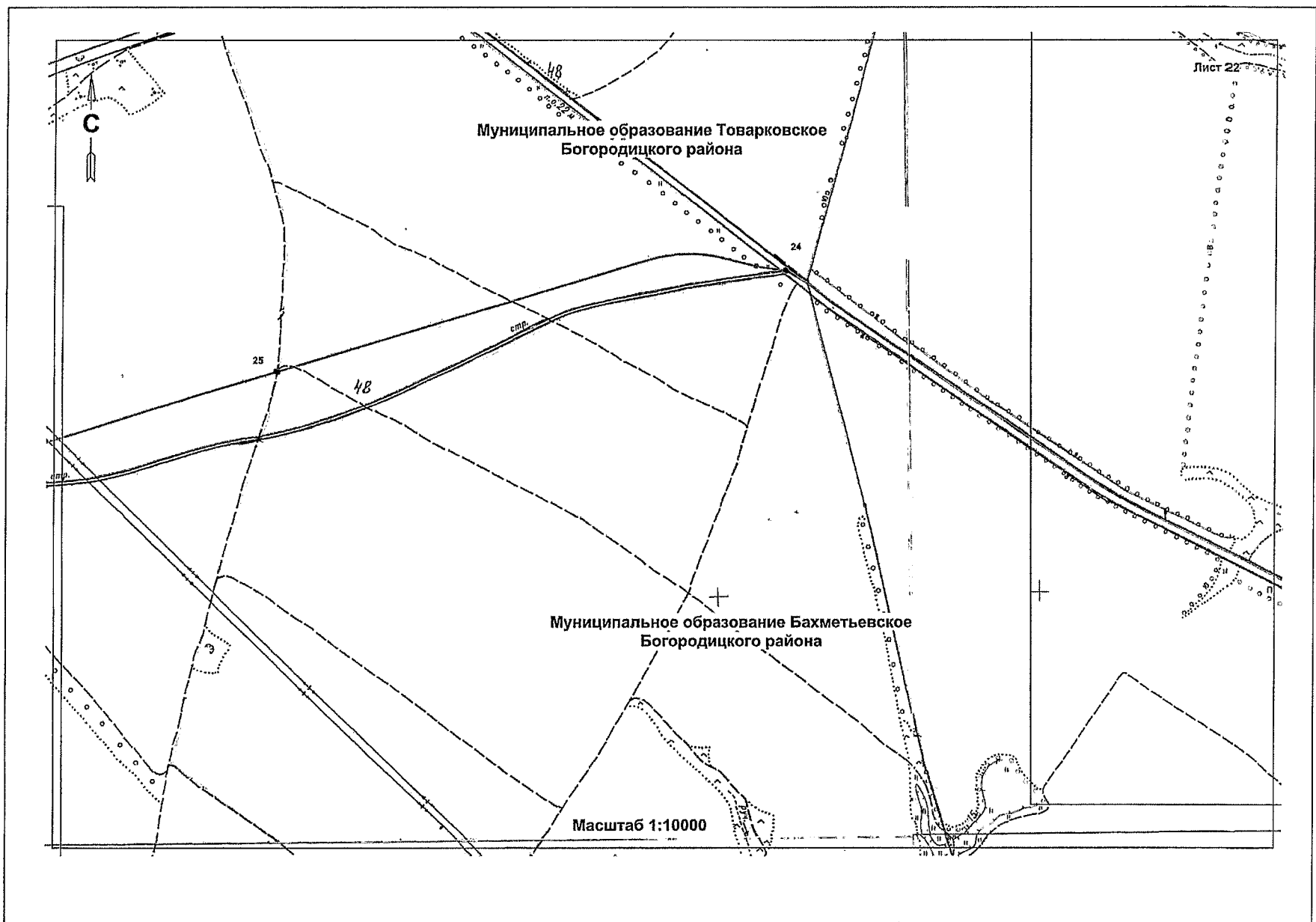


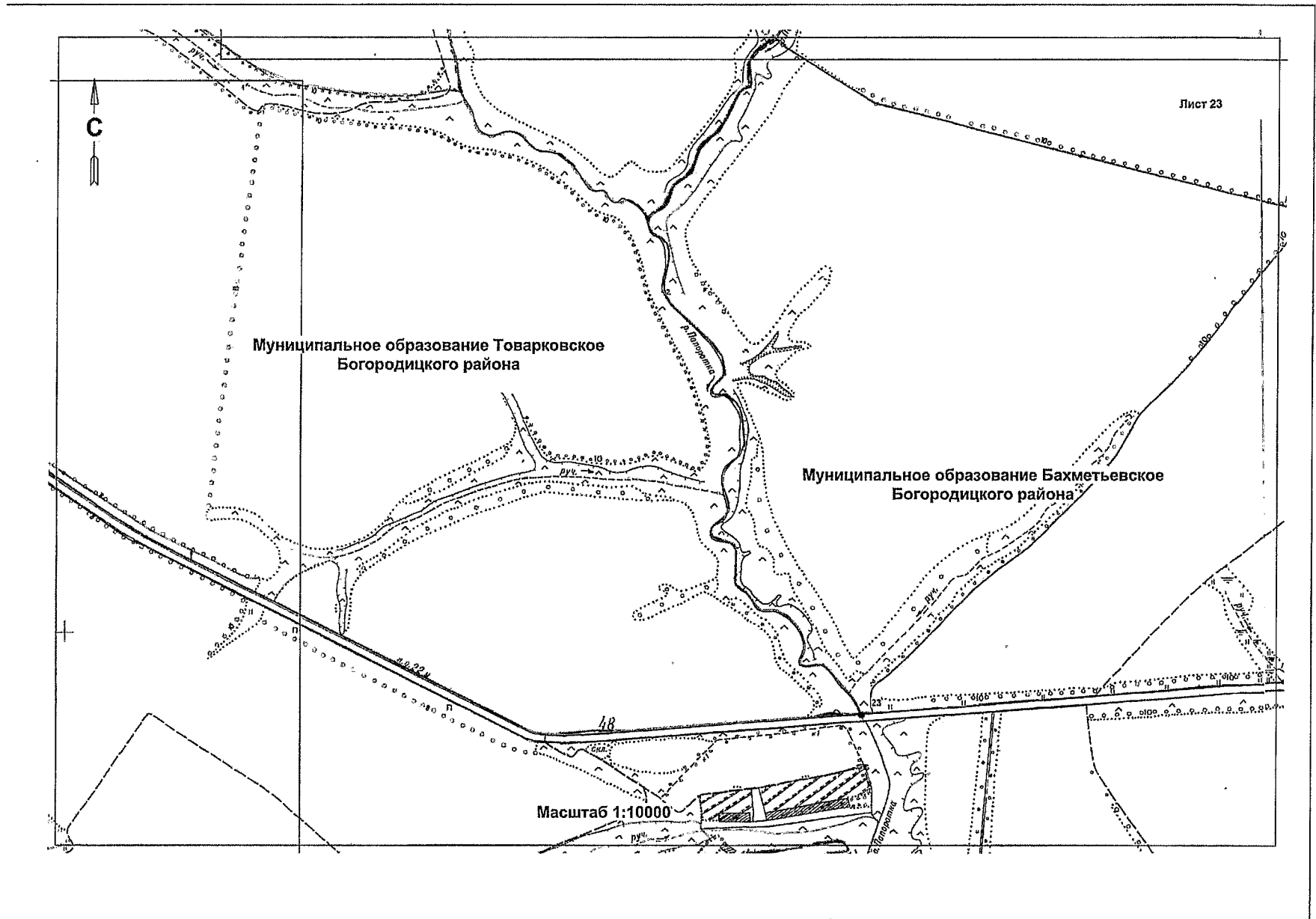


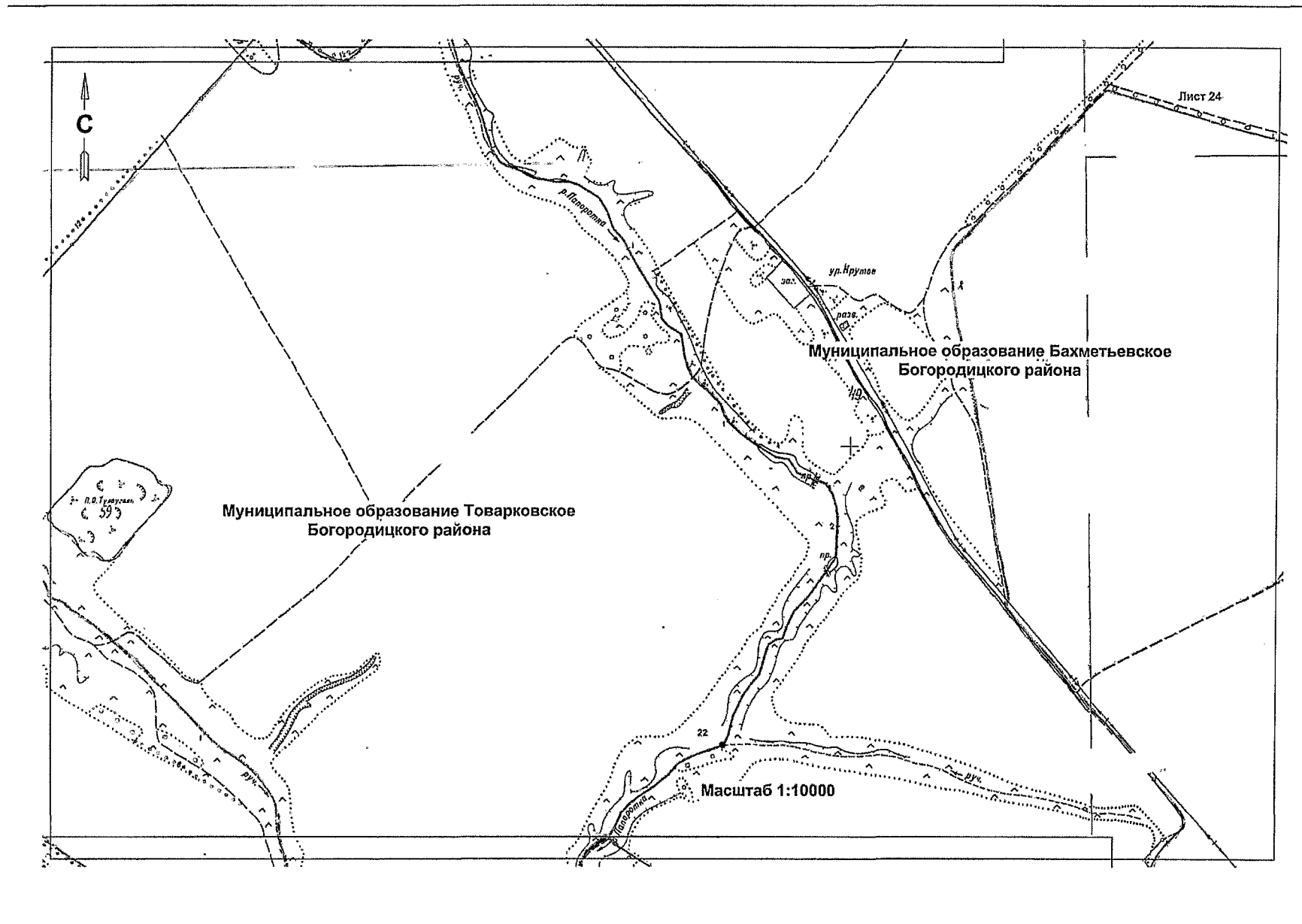


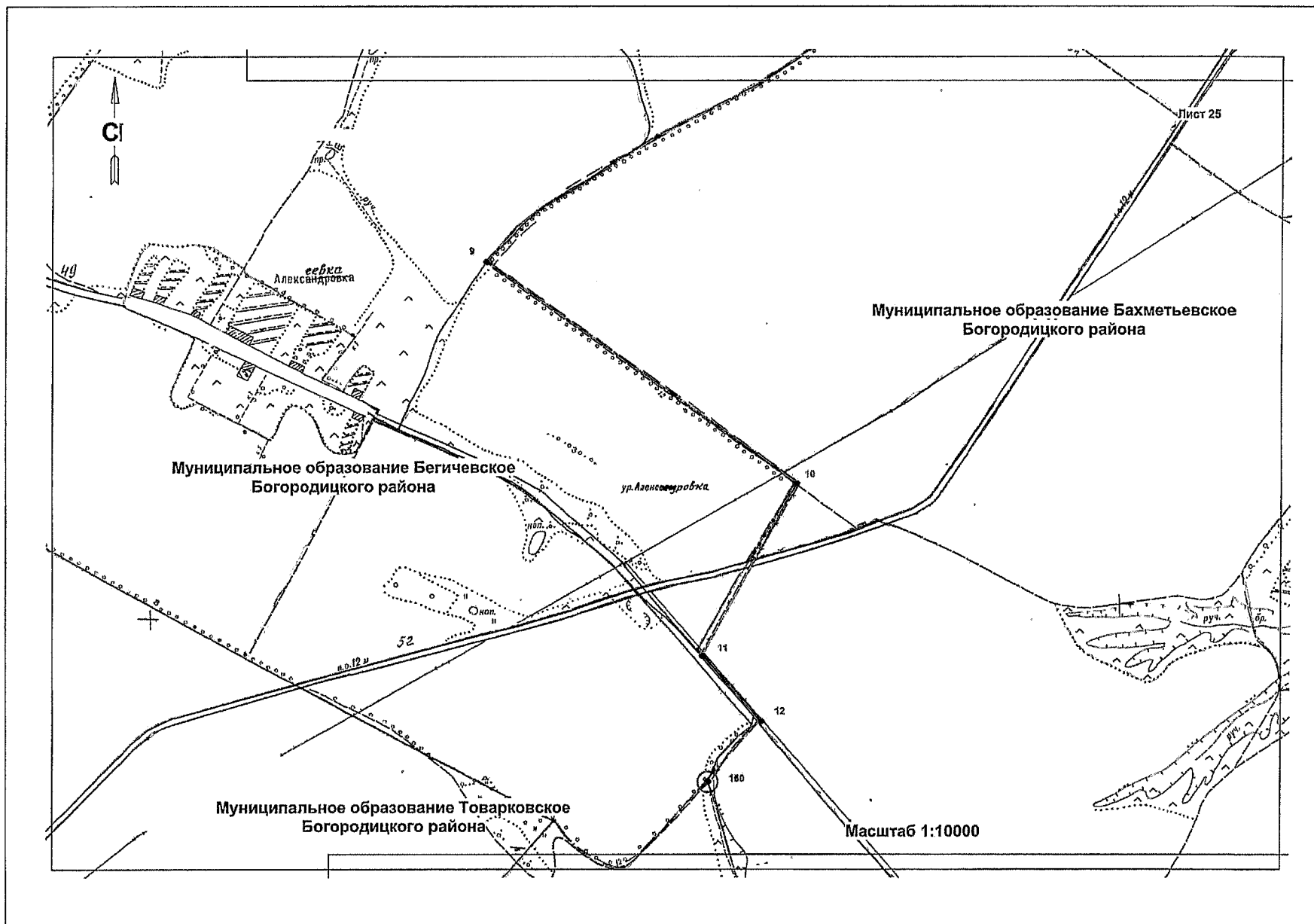


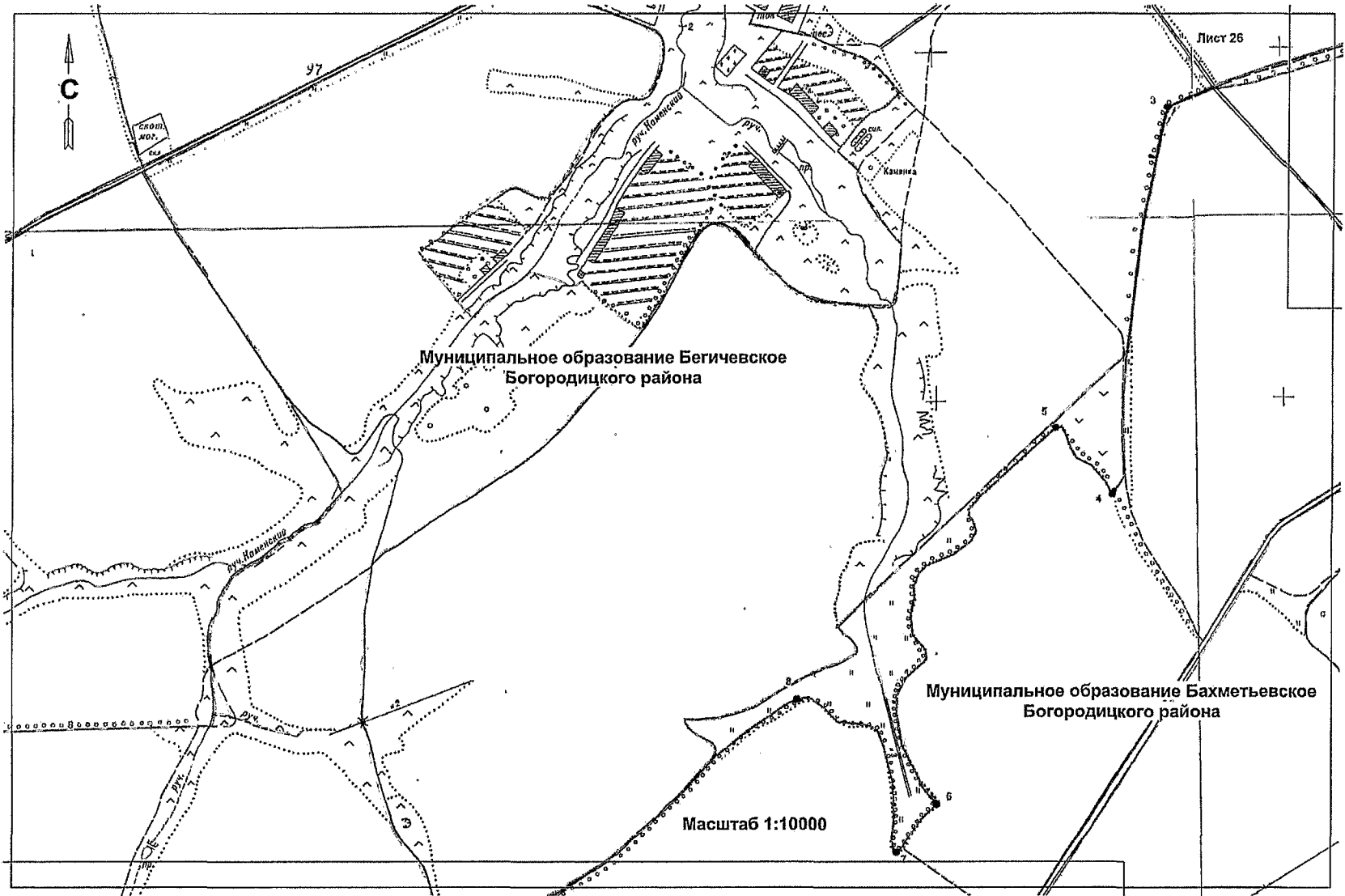


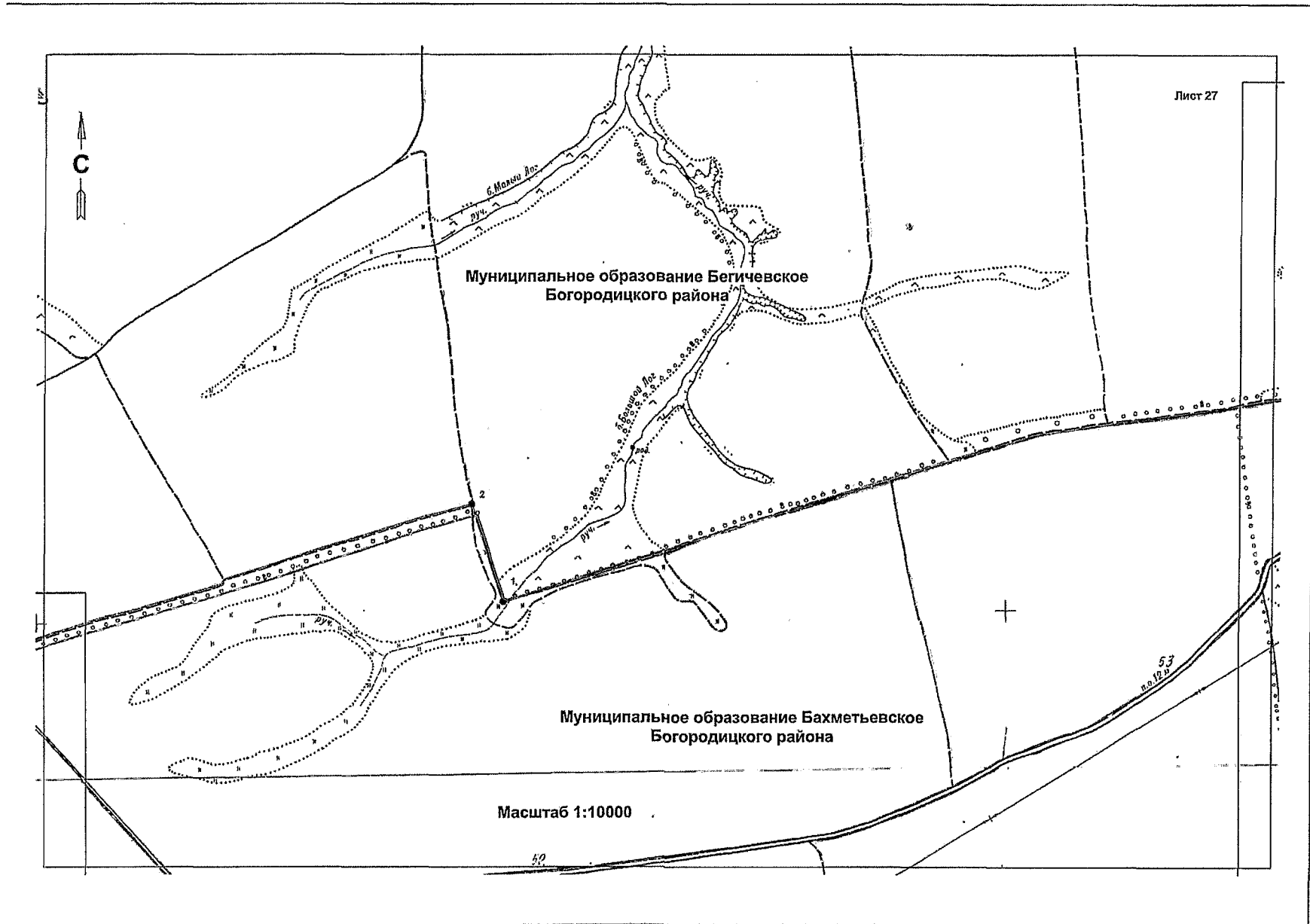












Приложение 7
к Закону Тульской области
«О внесении изменений в Закон Тульской
области «О переименовании муниципального
образования «город Богородицк и
Богородицкий район» Тульской области,
установлении границ, наделении статусом и
определении административных центров
муниципальных образований на территории
Богородицкого района Тульской области»

Приложение 7
к Закону Тульской области
«О переименовании муниципального
образования «город Богородицк и
Богородицкий район» Тульской области,
установлении границ, наделении статусом и
определении административных центров
муниципальных образований на территории
Богородицкого района Тульской области»

**Описание границы
муниципального образования Бегичевское
Богородицкого района**

За начальную точку описания границы муниципального образования Бегичевское Богородицкого района принята узловая точка 35г, расположенная на оси автодороги Быковка – Богородицк, в 0,50 км к юго-востоку от деревни Юлинка Узловского района, в 4,00 км к северо-западу от деревни Упертовка Богородицкого района, в 5,00 км к северо-востоку от села Новопокровское Богородицкого района, и являющаяся точкой стыка границ муниципальных образований Бегичевское, Иевлевское Богородицкого района и Шахтерское Узловского района.

**Прохождение границы с муниципальным образованием Шахтерское
Узловского района**

От узловой точки 35г (703558.24; 295441.00) линия границы идет в северо-восточном направлении на протяжении 1,20 км по северо-западной границе лесных кварталов 17 и 18 земель лесного фонда до поворотной точки 32, расположенной на северной вершине лесного квартала 18 земель лесного

фонда, в 0,10 км северо-восточнее просеки между лесными кварталами 17 и 18 земель лесного фонда.

От точки 32 (704243.39; 296410.81) линия границы идет ломаной линией преимущественно в юго-восточном направлении по восточной границе лесного квартала 18 земель лесного фонда на протяжении 0,64 км до поворотной точки 31а, расположенной на пересечении канавы и просеки между лесными кварталами 19 и 18 земель лесного фонда.

От точки 31а (703758.15; 296765.75) линия границы идет в северо-восточном направлении по западной границе лесного квартала 19 земель лесного фонда на протяжении 0,11 км до поворотной точки 31, расположенной в 0,08 км на северо-восток от оси плотины пруда.

От точки 31(703852.29; 296812.69) линия границы, общей протяженностью 0,88 км, идет ломаной линией преимущественно на юго-восток по северо-восточной границе лесного квартала 19 земель лесного фонда через поворотные точки 30(703645.02; 297249.69) и 29а (703553.59; 297197.38) до поворотной точки 29, расположенной на восточной вершине лесного квартала 19 земель лесного фонда, в 0,29 км северо-западнее просеки между лесными кварталами 19 и 27 земель лесного фонда.

От точки 29 (703419.20; 297456.94) линия границы идет на юго-восток по восточной границе лесных кварталов 19, 27, 38 земель лесного фонда на протяжении 1,52 км до поворотной точки 28, расположенной в 0,28 км на юго-восток от просеки между лесными кварталами 27 и 38 земель лесного фонда, в 0,11 км на юго-запад от оси плотины пруда в Узловском районе.

От точки 28 (701912.89; 297647.27) линия границы идет на северо-восток по северной границе лесного квартала 38 леса Городской земель лесного фонда на протяжении 0,54 км до поворотной точки 27, расположенной на северной вершине лесного квартала 38 леса Городской земель лесного фонда, в 0,23 км на юго-восток от оси плотины пруда в деревне Болотовка Узловского района.

От точки 27 (701986.48; 298164.29) линия границы идет на юго-восток по восточной границе лесного квартала 38 леса Городской земель лесного фонда на протяжении 0,24 км, далее по руслу безымянного ручья, вниз по течению, на протяжении 0,56 км до поворотной точки 26, расположенной в месте впадения двух безымянных ручьев в реку Уперта.

От точки 26 (701330.61; 298482.82) линия границы идет на восток по руслу безымянного ручья, вверх против течения, на протяжении 0,60 км, далее проходит по южной границе леса Городской земель лесного фонда на

протяжении 0,68 км до поворотной точки 25, расположенной на стыке северной вершины лесополосы с южной стороной леса Городской земель лесного фонда, в 0,06 км на юг от русла безымянного ручья, протекающего по лесу Городской земель лесного фонда.

От точки 25 (701317.67; 299739.22) линия границы идет на север, пересекая лес Городской земель лесного фонда, на протяжении 1,33 км, затем идет по восточной стороне лесополосы Узловского района на протяжении 1,07 км, далее по западной стороне данной лесополосы на протяжении 1,35 км до поворотной точки 24, расположенной на пересечении полевой дороги с лесополосой.

От точки 24 (705066.91; 299869.61) линия границы идет вначале на юго-запад, далее на северо-запад на протяжении 1,70 км по полевой дороге вдоль южной стороны лесополосы, далее по северной стороне автодороги Болотовка – Прилесье Узловского района до поворотной точки 23, расположенной на стыке южной бровки безымянной балки с северной стороной автодороги Прилесье – Болотовка Узловского района.

От точки 23 (704956.50; 298229.56) линия границы идет на северо-восток по юго-восточной бровке безымянной балки на протяжении 1,85 км до поворотной точки 22, расположенной в 0,15 км на запад от западной вершины лесополосы Богородицкого района, в 0,06 км на юго-запад от места истока безымянного ручья в Узловском районе.

От точки 22 (706255.16; 299385.52) линия границы идет на восток по северной стороне лесополосы Богородицкого района на протяжении 2,72 км до поворотной точки 21, расположенной на пересечении данной лесополосы с полевой дорогой.

От точки 21 (706367.57; 302115.10) линия границы идет на юго-восток по полевой дороге на протяжении 0,31 км до поворотной точки 20, расположенной на пересечении двух лесополос.

От точки 20 (706110.48; 302328.45) линия границы идет на северо-восток по северной стороне лесополосы Богородицкого района на протяжении 0,55 км до поворотной точки 19а, расположенной на пересечении оси автодороги Донской – Богородицк – деревня Колодези с южной границей полосы отвода автодороги Донской – Богородицк – Романцево.

От точки 19а (706215.90; 302866.27) линия границы идет в основном в юго-восточном направлении по южной границе полосы отвода автодороги Донской – Богородицк – Романцево на протяжении 2,60 км до поворотной точки 19, расположенной на пересечении южной границы полосы отвода

автодороги Донской – Богородицк – Романцево с полевой дорогой, ведущей к деревне Шипулино Богородицкого района, в 0,18 км на восток от восточной вершины лесополосы, проходящей вдоль автодороги Донской – Богородицк – Романцево.

От точки 19 (705754.85; 305404.70) линия границы идет на северо-восток на протяжении 1,53 км по суходолу, пересекая автодорогу Донской – Богородицк – Романцево, до поворотной точки 18, расположенной в 0,65 км на северо-восток от восточной вершины лесополосы в Узловском районе.

От точки 18 (707279.19; 305611.99) линия границы идет на северо-восток по безымянной балке на протяжении 0,65 км до узловой точки 35(17), расположенной в месте слияния двух безымянных ручьев, в 1,80 км на юг от деревни Кулижки Узловского района, в 2,50 км на восток от села Ивановка Узловского района, в 2,75 км на север от деревни Шипулино Богородицкого района, и являющейся точкой стыка границ муниципальных образований Смородинское Узловского района, Шахтерское Узловского района и Бегичевское Богородицкого района.

Прохождение границы с муниципальным образованием Смородинское Узловского района

От узловой точки 35(17) (707540.92; 306229.67) линия границы идет в юго-западном направлении по суходолу, пересекая автодорогу Донской – Богородицк – Романцево, на протяжении 1,81 км до поворотной точки 16, расположенной на южной стороне полосы отвода автодороги Донской – Богородицк – Романцево, в 0,74 км северо-восточнее деревни Шипулино Богородицкого района.

От точки 16 (705735.23; 306047.81) линия границы идет в юго-восточном направлении по южной стороне полосы отвода автодороги Донской – Богородицк – Романцево на протяжении 2,60 км до поворотной точки 15, расположенной в месте стыка южной стороны полосы отвода автодороги Донской – Богородицк – Романцево с осью автоподъезда к деревне Романцево Богородицкого района.

От точки 15 (705214.44; 308600.32) линия границы идет на северо-восток, пересекает автодорогу Донской – Богородицк – Романцево, далее по суходольной прямой на протяжении 1,15 км до поворотной точки 14, расположенной на середине канавы, в 0,29 км западнее пересечения канавы с полевой дорогой.

От точки 14 (706347.61; 308788.66) линия границы идет в восточном направлении на протяжении 0,75 км до поворотной точки 13, расположенной в 0,45 км восточнее пересечения канавы с полевой дорогой.

От точки 13 (706330.77; 309539.34) линия границы идет в юго-восточном направлении на протяжении 1,53 км, пересекая автодорогу к деревне Кондуки Узловского района, до поворотной точки 12, расположенной на северной стороне полосы отвода автодороги Богородицк – Епифань, в 0,64 км северо-восточнее оси плотины пруда поселка Романцевский Богородицкого района, в 0,45 км юго-восточнее пересечения оси автодороги Донской – Богородицк – Романцево и оси автодороги на деревню Кондуки Узловского района.

От точки 12 (704832.77; 309901.61) линия границы идет в юго-восточном направлении по северной границе полосы отвода автодороги Богородицк – Епифань на протяжении 0,16 км, далее, пересекая автодорогу Богородицк – Епифань, идет по межселенной дороге между деревней Романцево и деревней Федоровка Богородицкого района на протяжении 0,74 км до поворотной точки 11, расположенной на межселенной дороге между деревней Романцево и деревней Федоровка Богородицкого района, в 0,22 км северо-западнее отрога лощины Дальняя в Богородицком районе.

От точки 11 (704133.22; 310282.56) линия границы идет по суходолу в юго-восточном направлении на протяжении 0,98 км до поворотной точки 10, расположенной в русле безымянного ручья, протекающего по лощине Дальняя.

От точки 10 (703821.41; 311220.14) линия границы идет преимущественно в юго-западном направлении по руслу безымянного ручья лощины Дальняя, вниз по течению, на протяжении 1,39 км до поворотной точки 9а.

От точки 9а (702845.81; 310531.12) линия границы идет в юго-западном направлении по суходолу на протяжении 0,40 км, затем по восточной стороне лесополосы Богородицкого района на протяжении 1,39 км до поворотной точки 9, расположенной на восточной стороне деревни Федоровка Богородицкого района, в 0,12 км на северо-восток от русла реки Городянка.

От точки 9 (701218.59; 309752.33) линия границы идет в юго-западном направлении по суходольной прямой, пересекая русло реки Городянка, на протяжении 0,20 км до поворотной точки 8.

От точки 8 (701036.22; 309681.74) линия границы идет ломаной линией в юго-восточном направлении, затем в юго-западном направлении по границе

пастбищных угодий на протяжении 0,24 км до поворотной точки 7, расположенной на юго-восточной бровке безымянной балки, в 0,35 км юго-восточнее деревни Федоровка Богородицкого района, в 0,95 км северо-западнее деревни Поваляевка Узловского района.

От точки 7 (700876.04; 309786.83) линия границы идет в северо-западном направлении на протяжении 0,58 км по суходолу до поворотной точки 6, расположенной на стыке бровки безымянной балки и пахотного массива, в 0,30 км южнее деревни Федоровка Богородицкого района, в 1,50 км северо-западнее деревни Поваляевка Узловского района.

От точки 6 (701093.84; 309254.99) линия границы идет преимущественно в юго-восточном направлении по суходольной прямой на протяжении 1,90 км, пересекая русло реки Большая Сукромка, затем по западной стороне лесополосы Узловского района на протяжении 1,06 км до поворотной точки 5, расположенной на полевой дороге, в 0,07 км на юго-запад от пересечения лесополос.

От точки 5 (698224.47; 309828.55) линия границы идет на юго-восток по полевой дороге на протяжении 0,40 км, далее по южной стороне лесополосы Узловского района на протяжении 1,15 км до поворотной точки 35, расположенной на пересечении лесополос, в 0,77 км южнее деревни Нижние Ясенки Узловского района.

От точки 35 (697662.46; 311250.91) линия границы идет на юго-восток по южной стороне лесополосы Узловского района на протяжении 2,24 км до поворотной точки 4, расположенной на полевой дороге, в 0,06 км на юго-восток от пересечения двух полевых дорог.

От точки 4 (697091.44; 313398.55) линия границы идет ломаной линией в южном, затем в восточном направлении на протяжении 0,45 км по суходольной прямой до поворотной точки 3, расположенной на повороте данной лесополосы, в 0,11 км на юго-восток от пересечения полевой дороги с лесополосой в Богородицком районе.

От точки 3 (696890.00; 313661.47) линия границы идет в юго-восточном направлении на протяжении 2,04 км по полевой дороге вдоль южной стороны лесополосы Узловского района до поворотной точки 2, расположенной на полевой дороге, в 0,18 км на северо-запад от пересечения двух полевых дорог.

От точки 2 (696626.10; 315711.75) линия границы идет на юго-восток на протяжении 0,18 км по западной стороне лесополосы, далее по суходолу на протяжении 0,83 км, пересекая русло реки Малая Сукромка на протяжении 0,25 км, далее идет по полевой дороге вдоль восточной стороны лесополосы

на протяжении 1,83 км до узловой точки 35д, расположенной на пересечении двух полевых дорог, в 3,00 км на юго-запад от села Бутырки Узловского района, в 1,65 км на север от деревни Волхоновка Богородицкого района, в 2,35 км на юго-восток от деревни Пыжово Богородицкого района, и являющейся точкой стыка границ муниципальных образований Бахметьевское Богородицкого района, Бегичевское Богородицкого района и Смородинское Узловского района.

**Прохождение границы
с муниципальным образованием Бахметьевское
Богородицкого района**

От узловой точки 35д (693623.00; 316007.35) линия границы идет в западном направлении на протяжении 2,95 км по полевой дороге вдоль южной стороны лесополосы до поворотной точки 1, расположенной в русле безымянного ручья.

От точки 1 (692924.22; 313152.49) линия границы идет на северо-запад на протяжении 0,30 км по восточной бровке отрога балки Большой Лог до поворотной точки 2, расположенной на пересечении полевой дороги с восточной бровкой отрога балки Большой Лог.

От точки 2 (693224.86; 313052.35) линия границы идет на юго-запад по полевой дороге вдоль северной стороны лесополосы, пересекая автодорогу Каменка – Гагарино, на протяжении 1,72 км до поворотной точки 3, расположенной на повороте данной полевой дороги, в 0,11 км западнее пересечения полевой дороги с осью автодороги Каменка – Гагарино.

От точки 3 (692683.92; 311386.96) линия границы идет на юго-запад на протяжении 1,17 км по полевой дороге до поворотной точки 4, расположенной на стыке лесополосы с полевой дорогой.

От точки 4 (691577.04; 311228.94) линия границы идет на северо-запад на протяжении 0,30 км по северо-западной стороне лесополосы до поворотной точки 5, расположенной на повороте данной лесополосы.

От точки 5 (691766.89; 311065.74) линия границы идет ломаной линией преимущественно на юго-запад на протяжении 1,32 км по северо-западной стороне лесополосы до поворотной точки 6, расположенной на повороте данной лесополосы.

От точки 6 (690688.52; 310724.12) линия границы идет на юго-запад по северо-западной стороне лесополосы на протяжении 0,16 км до поворотной точки 7, расположенной на повороте данной лесополосы.

От точки 7 (690551.75; 310609.46) линия границы идет на северо-восток по северо-восточной стороне лесополосы на протяжении 0,56 км до поворотной точки 8, расположенной на северо-восточной вершине лесополосы.

От точки 8 (690989.31; 310321.60) линия границы идет на протяжении 1,92 км на юго-запад по северной стороне лесополосы, далее по полевой дороге до поворотной точки 9, расположенной на пересечении двух полевых дорог, у юго-западной вершины лесополосы.

От точки 9 (689893.02; 308804.29) линия границы идет на юго-восток по полевой дороге вдоль северной стороны лесополосы на протяжении 1,19 км до поворотной точки 10, расположенной на повороте данной полевой дороги, у стыка вершин двух лесополос.

От точки 10 (689211.87; 309765.30) линия границы идет на юго-запад по полевой дороге на протяжении 0,58 км до поворотной точки 11, расположенной на пересечении межселенной дороги с полевой дорогой.

От точки 11 (688682.58; 309474.37) линия границы поворачивает на юго-восток, идет по межселенной дороге между деревнями Владимировка и Алексеевка Богородицкого района на протяжении 0,26 км до поворотной точки 12, расположенной на пересечении полевой дороги с межселенной дорогой между деревнями Владимировка и Алексеевка Богородицкого района.

От точки 12 (688479.13; 309656.20) линия границы идет на юго-запад по полевой дороге вдоль восточной бровки безымянной балки на протяжении 0,25 км до узловой точки 160, расположенной на пересечении тальвега безымянной балки с полевой дорогой, в 1,50 км на юго-восток от деревни Алексеевка Богородицкого района, в 5,00 км юго-восточнее деревни Моховое Богородицкого района, в 2,25 км юго-западнее деревни Карлино Богородицкого района, и являющейся точкой стыка границ муниципальных образований Бегичевское Богородицкого района, Бахметьевское Богородицкого района и Товарковское Богородицкого района.

**Прохождение границы
с муниципальным образованием Товарковское
Богородицкого района**

От узловой точки 160 (688294.35; 309492.64) линия границы идет на юго-запад, с поворотом на северо-запад, по полевой дороге на протяжении 1,64 км до поворотной точки 21, расположенной на пересечении двух полевых дорог, в 1,00 км южнее деревни Алексеевка Богородицкого района.

От точки 21 (688591.59; 308229.41) линия границы идет на северо-запад на протяжении 1,93 км по юго-западной стороне лесополосы до поворотной точки 20, расположенной на стыке двух лесополос.

От точки 20 (689535.45; 306474.02) линия границы идет на северо-восток на протяжении 0,14 км по восточной стороне лесополосы до поворотной точки 19, расположенной на пересечении двух лесополос.

От точки 19 (689661.20 ; 306560.65) линия границы идет на северо-запад по северной стороне лесополосы на протяжении 0,09 км до поворотной точки 18, расположенной на пересечении двух лесополос.

От точки 18 (689705.56; 306494.71) линия границы идет ломаной линией на северо-запад по границе пастбищных угодий на протяжении 0,78 км до поворотной точки 17, расположенной на полевой дороге.

От точки 17 (689678.84; 305990.52) линия границы идет на северо-запад на протяжении 0,66 км по оси полевой дороги до узловой точки 161, расположенной на юго-восточной стороне микрорайона Суходольский города Богородицка Богородицкого района, в 0,60 км от юго-восточной стороны отвала горных пород, в 3,00 км юго-восточнее деревни Павловка Богородицкого района, в 3,00 км южнее деревни Большой Суходол Богородицкого района, и являющейся точкой стыка границ муниципальных образований Бегичевское Богородицкого района, Товарковское Богородицкого района и город Богородицк Богородицкого района (участок № 2).

**Прохождение границы
с муниципальным образованием город Богородицк
Богородицкого района (участок № 2)**

От узловой точки 161 (690330.84; 305915.81) линия границы идет на северо-восток на протяжении 0,64 км по полевой дороге до поворотной точки 20, расположенной на повороте данной полевой дороги, в 0,95 км юго-западнее плотины пруда на ручье Каменский.

От точки 20 (690668.48; 306338.51) линия границы идет на северо-запад по полевой дороге вдоль восточной стороны огородов микрорайона Суходольский города Богородицка Богородицкого района на протяжении 0,20 км до поворотной точки 19, расположенной на повороте данной полевой дороги, в 0,92 км юго-западнее плотины пруда на ручье Каменский.

От точки 19 (690869.92; 306247.84) линия границы идет на юго-запад по полевой дороге на протяжении 0,37 км до поворотной точки 18,

расположенной на повороте данной полевой дороги, в 1,28 км юго-западнее плотины пруда на ручье Каменский.

От точки 18 (690751.57; 305901.02) линия границы идет на север на протяжении 0,05 км по полевой дороге до поворотной точки 17, расположенной на повороте данной полевой дороги, в 1,25 км юго-западнее плотины пруда на ручье Каменский.

От точки 17 (690808.43; 305904.13) линия границы идет на запад по полевой дороге на протяжении 0,08 км до поворотной точки 16, расположенной на полевой дороге, в 1,33 км юго-западнее плотины пруда на ручье Каменский.

От точки 16 (690818.02; 305824.41) линия границы идет на север по полевой дороге на протяжении 0,25 км до поворотной точки 15, расположенной в 0,31 км юго-восточнее автодороги Богородицк – Суходол.

От точки 15 (691085.53; 305830.72) линия границы идет на северо-восток на протяжении 0,17 км по полевой дороге до поворотной точки 14, расположенной на полевой дороге, на южной стороне коллективных садов в микрорайоне Суходольский города Богородицка Богородицкого района.

От точки 14 (691160.29; 305982.95) линия границы идет ломаной линией на северо-восток по полевой дороге вдоль юго-восточной стороны коллективных садов на протяжении 0,28 км до поворотной точки 13, расположенной на повороте данной полевой дороги, в 0,02 км на юго-восток от коллективных садов в микрорайоне Суходольский города Богородицка Богородицкого района.

От точки 13 (691208.42; 306238.23) линия границы идет на северо-запад по полевой дороге на протяжении 0,14 км до поворотной точки 12, расположенной на повороте данной полевой дороги, в 0,03 км восточнее коллективных садов в микрорайоне Суходольский города Богородицка Богородицкого района.

От точки 12 (691340.63; 306185.05) линия границы поворачивает на северо-восток и идет по полевой дороге на протяжении 0,05 км до поворотной точки 11, расположенной на повороте полевой дороги, в 0,08 км восточнее коллективных садов в микрорайоне Суходольский города Богородицка Богородицкого района.

От точки 11 (691352.42; 306243.33) линия границы идет на северо-запад на протяжении 0,28 км по полевой дороге до поворотной точки 10, расположенной на повороте данной полевой дороги, в 0,12 км восточнее

коллективных садов в микрорайоне Суходольский города Богородицка Богородицкого района.

От точки 10 (691625.19; 306128.35) линия границы идет на северо-восток на протяжении 0,24 км по полевой дороге вдоль северо-западной стороны пахотного массива до поворотной точки 9, расположенной на пересечении оси автодороги на деревню Каменка Богородицкого района с данной полевой дорогой.

От точки 9 (691853.73; 306265.59) линия границы идет на северо-восток по оси полевой дороги на протяжении 0,15 км до поворотной точки 8, расположенной на дороге, ведущей к деревне Большой Суходол Богородицкого района.

От точки 8 (691984.89; 306312.53) линия границы идет на северо-запад на протяжении 0,19 км по дороге, ведущей к деревне Большой Суходол Богородицкого района, до поворотной точки 7, расположенной на оси полевой дороги.

От точки 7 (692094.66; 306159.18) линия границы идет на северо-запад по полевой дороге, проходящей вдоль северной стороны огородов, на протяжении 0,10 км до поворотной точки 6, расположенной на пересечении двух полевых дорог.

От точки 6 (692108.40; 306068.81) линия границы идет на северо-запад по полевой дороге на протяжении 0,15 км до поворотной точки 5, расположенной на пересечении южной стороны улицы деревни Большой Суходол Богородицкого района с полевой дорогой, на восточной стороне микрорайона Суходольский города Богородицка Богородицкого района.

От точки 5 (692225.15; 305994.53) линия границы идет на юго-запад на протяжении 0,30 км по южной стороне улицы деревни Большой Суходол Богородицкого района до поворотной точки 4, расположенной на пересечении южной стороны улицы деревни Большой Суходол Богородицкого района с юго-западной стороной другой улицы деревни Большой Суходол Богородицкого района.

От точки 4 (692094.92; 305706.34) линия границы поворачивает на северо-запад и идет по юго-западной стороне улицы микрорайона Суходольский города Богородицка Богородицкого района на протяжении 0,21 км до поворотной точки 3, расположенной на пересечении тальвега безымянной балки с юго-западной стороной улицы деревни Большой Суходол Богородицкого района.

От точки 3 (692226.20; 305584.94) линия границы идет на юго-запад по тальвегу безымянной балки на протяжении 0,45 км до поворотной точки 2, расположенной в тальвеге безымянной балки, на полевой дороге.

От точки 2 (691792.12; 305450.43) линия границы идет на юго-восток на протяжении 0,32 км по полевой дороге, проходящей вдоль юго-западной стороны микрорайона Суходольский города Богородицка Богородицкого района, до поворотной точки 1, расположенной на пересечении оси автодороги Богородицк – Суходол с данной полевой дорогой.

От точки 1 (691649.32; 305634.97) линия границы идет на юго-запад на протяжении 0,97 км по оси полевой дороги до узловой точки 56, расположенной на пересечении оси автодороги Богородицк – Суходол с межселенной дорогой, соединяющей микрорайон Суходольский города Богородицка Богородицкого района с деревней Алексеевка Богородицкого района, в 0,55 км юго-западнее коллективных садов жителей микрорайона Суходольский города Богородицка Богородицкого района, и являющейся точкой стыка границ муниципальных образований Бегичевское Богородицкого района, Товарковское Богородицкого района и город Богородицк Богородицкого района (участок № 2).

Прохождение границы с муниципальным образованием Товарковское Богородицкого района

От узловой точки 56 (690739.90; 305475.78) линия границы идет на северо-запад по оси автодороги Богородицк – Суходол на протяжении 2,34 км до поворотной точки 16.

От точки 16 (692450.51; 303472.30) линия границы идет на юго-запад на протяжении 1,13 км по оси автоподъезда к поселку Товарковский Богородицкого района до поворотной точки 15, расположенной на оси автоподъезда к поселку Товарковский Богородицкого района.

От точки 15 (691444.41; 303098.17) линия границы идет на запад по руслу безымянного ручья, вниз по течению, на протяжении 2,10 км, пересекая зеркало пруда и плотину южнее деревни Ольгинка Богородицкого района, до поворотной точки 14, расположенной в месте слияния двух безымянных ручьев.

От точки 14 (691140.48; 301038.30) линия границы идет на северо-запад по границе пахотного массива на протяжении 0,87 км до поворотной точки 13, расположенной на восточной стороне лесополосы.

От точки 13 (691549.96; 300296.68) линия границы идет на северо-запад по границе пахотного массива на протяжении 0,83 км до поворотной точки 12, расположенной на оси полевой дороги.

От точки 12 (692339.89; 300174.22) линия границы идет на северо-запад на протяжении 1,02 км по руслу безымянного ручья, вниз по течению, до поворотной точки 11, расположенной в месте слияния двух безымянных ручьев.

От точки 11 (693226.84; 299743.61) линия границы идет на запад по руслу безымянного ручья, вниз по течению, на протяжении 1,10 км до поворотной точки 10, расположенной в месте слияния двух безымянных ручьев.

От точки 10 (693132.96; 298991.03) линия границы идет на северо-запад вдоль безымянного ручья, вверх против течения, на протяжении 0,88 км до поворотной точки 9, расположенной в 0,26 км юго-западнее северо-западной вершины лесополосы.

От точки 9 (693670.71; 298315.95) линия границы идет на северо-восток по суходольной прямой на протяжении 0,04 км до поворотной точки 8, расположенной в 0,18 км юго-западнее северо-западной вершины лесополосы.

От точки 8 (693700.88; 298344.79) линия границы идет на северо-запад вдоль западной границы лесополосы на протяжении 0,42 км до поворотной точки 7, расположенной на оси полевой дороги.

От точки 7 (694051.57; 298127.30) линия границы идет на северо-восток по полевой дороге на протяжении 0,64 км до поворотной точки 6, расположенной на пересечении двух полевых дорог, в 0,03 км западнее вершины лесополосы.

От точки 6 (694367.54; 298371.97) линия границы идет на северо-запад на протяжении 0,27 км по полевой дороге до поворотной точки 5, расположенной на полевой дороге.

От точки 5 (694554.51; 298144.63) линия границы идет на запад по оси автоподъезда на протяжении 0,78 км до поворотной точки 4.

От точки 4 (694605.01; 297387.81) линия границы поворачивает на юг и идет по восточной стороне автодороги Товарково – Богородицк на протяжении 0,32 км до поворотной точки 3, расположенной на пересечении данной автодороги с осью автоподъезда к артскважинам водозабора.

От точки 3 (694290.10; 297425.09) линия границы идет на юго-запад вдоль автодороги Товарково – Богородицк на протяжении 0,34 км до поворотной точки 2.

От точки 2 (693959.73; 297328.65) линия границы идет на юго-запад на протяжении 0,70 км сухоходольно до поворотной точки 1.

От точки 1 (693309.11; 297069.11) линия границы идет на юго-запад вдоль автодороги Товарково – Богородицк на протяжении 0,97 км, затем на северо-запад по границе пахотных массивов на протяжении 1,05 км до узловой точки 157, расположенной в месте впадения безымянного ручья в реку Уперта, на расстоянии 1,10 км севернее артскважины водозабора, находящейся на северной стороне деревни Васильевка Богородицкого района, в 4,50 км западнее деревни Жданка Богородицкого района, и являющейся точкой стыка границ муниципальных образований город Богородицк Богородицкого района, Бегичевское Богородицкого района и Товарковское Богородицкого района.

**Прохождение границы
с муниципальным образованием город Богородицк
Богородицкого района**

От узловой точки 157 (692716.78; 295744.59) линия границы идет на северо-восток по руслу реки Уперта, вверх против течения, на протяжении 2,97 км до поворотной точки 41, расположенной в месте впадения безымянного ручья в реку Уперта.

От точки 41 (694575.64; 296093.54) линия границы идет на северо-восток по руслу реки Уперта, вверх против течения, на протяжении 1,20 км до поворотной точки 40, расположенной в русле реки Уперта, в 0,32 км южнее места впадения безымянного ручья в реку Уперта.

От точки 40 (695453.26; 296656.72) линия границы идет на юго-восток на протяжении 0,68 км вдоль северной и южной сторон коллективных садов до поворотной точки 39б, расположенной на оси автодороги на село Товарково Богородицкого района.

От точки 39б (695392.17; 297265.03) линия границы идет на север на протяжении 0,40 км по оси автодороги на село Товарково Богородицкого района до поворотной точки 39а.

От точки 39а (695876.82; 297212.04) линия границы идет на юго-восток на протяжении 0,37 км вдоль северной стороны коллективных садов, до поворотной точки 39, расположенной на оси полевой дороги.

От точки 39 (695798.90; 297601.46) линия границы идет ломаной линией преимущественно на восток на протяжении 0,92 км по полевой дороге, проходящей вдоль северной стороны коллективных садов, далее по руслу безымянного ручья, вверх против течения, до поворотной точки 38.

От точки 38 (695557.81; 298431.06) линия границы идет на юг вдоль ограждения на протяжении 0,10 км до поворотной точки 37.

От точки 37 (695455.15; 298427.96) линия границы идет ломаной линией на восток вдоль ограждения на протяжении 0,65 км до поворотной точки 36, расположенной на полевой дороге.

От точки 36 (695561.04; 299017.54) линия границы идет на юго-восток на протяжении 1,22 км по полевой дороге, проходящей вдоль юго-западной стороны микрорайона Жданковский города Богородицка Богородицкого района, до поворотной точки 35, расположенной на повороте данной полевой дороги на северо-запад.

От точки 35 (694532.49; 299670.38) линия границы идет на северо-восток на протяжении 0,67 км по полевой дороге, проходящей по южной стороне микрорайона Жданковский города Богородицка Богородицкого района, до поворотной точки 34, расположенной на стыке полевой дороги с бровкой безымянной балки.

От точки 34 (694756.61; 300235.90) линия границы идет в северо-западном направлении на протяжении 0,65 км по полевой дороге, проходящей вдоль северо-восточной стороны микрорайона Жданковский города Богородицка Богородицкого района, вдоль пахотного массива до поворотной точки 33а, расположенной на повороте полевой дороги, в 0,12 км юго-западнее русла безымянного ручья.

От точки 33а (695336.09; 299968.32) линия границы идет на северо-восток на протяжении 0,50 км по полевой дороге, проходящей вдоль северо-восточной стороны микрорайона Жданковский города Богородицка Богородицкого района, вдоль пахотного массива до поворотной точки 33, расположенной на пересечении данной полевой дороги с другой полевой дорогой.

От точки 33 (695591.60; 300302.66) линия границы идет на северо-запад на протяжении 0,25 км по полевой дороге, проходящей вдоль северо-восточной стороны микрорайона Жданковский города Богородицка Богородицкого района, до поворотной точки 32, расположенной на пересечении автодороги с полевой дорогой.

От точки 32 (695826.95; 300209.56) линия границы идет на юго-восток на протяжении 2,63 км вдоль автодороги Богородицк – Суходол до поворотной точки 31, расположенной на пересечении автодороги с автодорогой Богородицк – Суходол.

От точки 31 (694687.48; 302245.88) линия границы идет на северо-восток на протяжении 0,05 км вдоль автодороги к деревне Коптевка Богородицкого района до поворотной точки 30, расположенной на пересечении оси данной автодороги с железнодорожным путем.

От точки 30 (694701.55; 302282.66) линия границы идет на север на протяжении 1,95 км по железнодорожному пути до поворотной точки 29, расположенной на пересечении полевой дороги с осью железнодорожного пути.

От точки 29 (696603.62; 302106.53) линия границы идет на запад на протяжении 1,23 км по полевой дороге, проходящей по северной стороне микрорайона Коптевский города Богородицка Богородицкого района, до поворотной точки 28, расположенной на повороте полевой дороги.

От точки 28 (696416.99; 300927.30) линия границы идет на север на протяжении 0,05 км по полевой дороге, проходящей по северной стороне микрорайона Коптевский города Богородицка Богородицкого района, до поворотной точки 27, расположенной на пересечении полевой дороги с осью железнодорожного пути на деревню Котовка Богородицкого района.

От точки 27 (696456.80; 300925.19) линия границы идет на юго-запад на протяжении 0,46 км по оси железнодорожного пути на деревню Котовка Богородицкого района до поворотной точки 26.

От точки 26 (696227.17; 300534.42) линия границы идет на север на протяжении 0,34 км по оси автодороги до поворотной точки 25, расположенной на пересечении оси автодороги с руслом безымянного ручья.

От точки 25 (696496.44; 300547.72) линия границы идет на запад по руслу безымянного ручья, вниз по течению, далее по северному берегу пруда на протяжении 1,88 км до поворотной точки 24, расположенной на оси плотины пруда.

От точки 24 (696478.83; 298936.50) линия границы идет на северо-запад на протяжении 1,58 км вдоль юго-западной и западной границ лесного квартала 68 леса Дачи земель лесного фонда до поворотной точки 23.

От точки 23 (697219.10; 298176.17) линия границы идет на северо-восток на протяжении 0,49 км по суходольной прямой до поворотной точки 22, расположенной на оси автодороги Богородицк – Епифань.

От точки 22 (697696.63; 298266.01) линия границы идет в северо-западном направлении на протяжении 0,33 км по северной стороне кладбища города Богородицка Богородицкого района до поворотной точки 21, расположенной на северной стороной кладбища города Богородицка Богородицкого района, в 0,08 км севернее автодороги Богородицк – Епифань.

От точки 21 (697849.74; 297996.14) линия границы идет на северо-восток, затем на северо-запад на протяжении 0,58 км вдоль коллективных садов до поворотной точки 20.

От точки 20 (697976.71; 297686.75) линия границы идет на север на протяжении 1,32 км по юго-западной стороне коллективных садов до поворотной точки 19.

От точки 19 (699280.36; 297674.92) линия границы идет на юго-запад на протяжении 0,36 км по руслу реки Уперта, вниз по течению, до поворотной точки 18.

От точки 18 (699107.32; 297368.33) линия границы идет на юго-запад на протяжении 0,27 км по руслу реки Уперта, вниз по течению, до поворотной точки 17.

От точки 17 (699003.47; 297121.18) линия границы идет на северо-запад на протяжении 0,29 км по суходольной прямой, до поворотной точки 16, расположенной на границе пахотного массива и лесных насаждений.

От точки 16 (699295.49; 297093.04) линия границы идет на север на протяжении 0,08 км по середине канавы до поворотной точки 15, расположенной на пересечении канавы с полевой дорогой.

От точки 15 (699373.38; 297095.97) линия границы идет в северо-западном направлении на протяжении 1,04 км по полевой дороге вдоль юго-западной стороны коллективных садов, пересекая безымянную балку, до узловой точки 155, расположенной на оси автодороги Быковка – Богородицк, в 0,50 км южнее земель лесного фонда, в 1,10 км западнее деревни Упертовка Богородицкого района, в 0,50 км северо-восточнее сельхозтехники города Богородицка Богородицкого района, и являющейся точкой стыка границ муниципальных образований Иевлевское Богородицкого района, Бегичевское Богородицкого района и город Богородицк Богородицкого района.

**Прохождение границы
с муниципальным образованием Иевлевское
Богородицкого района**

От узловой точки 155 (699930.68; 296340.20) линия границы идет на север по оси автодороги Быковка – Богородицк на протяжении 1,80 км до поворотной точки 1.

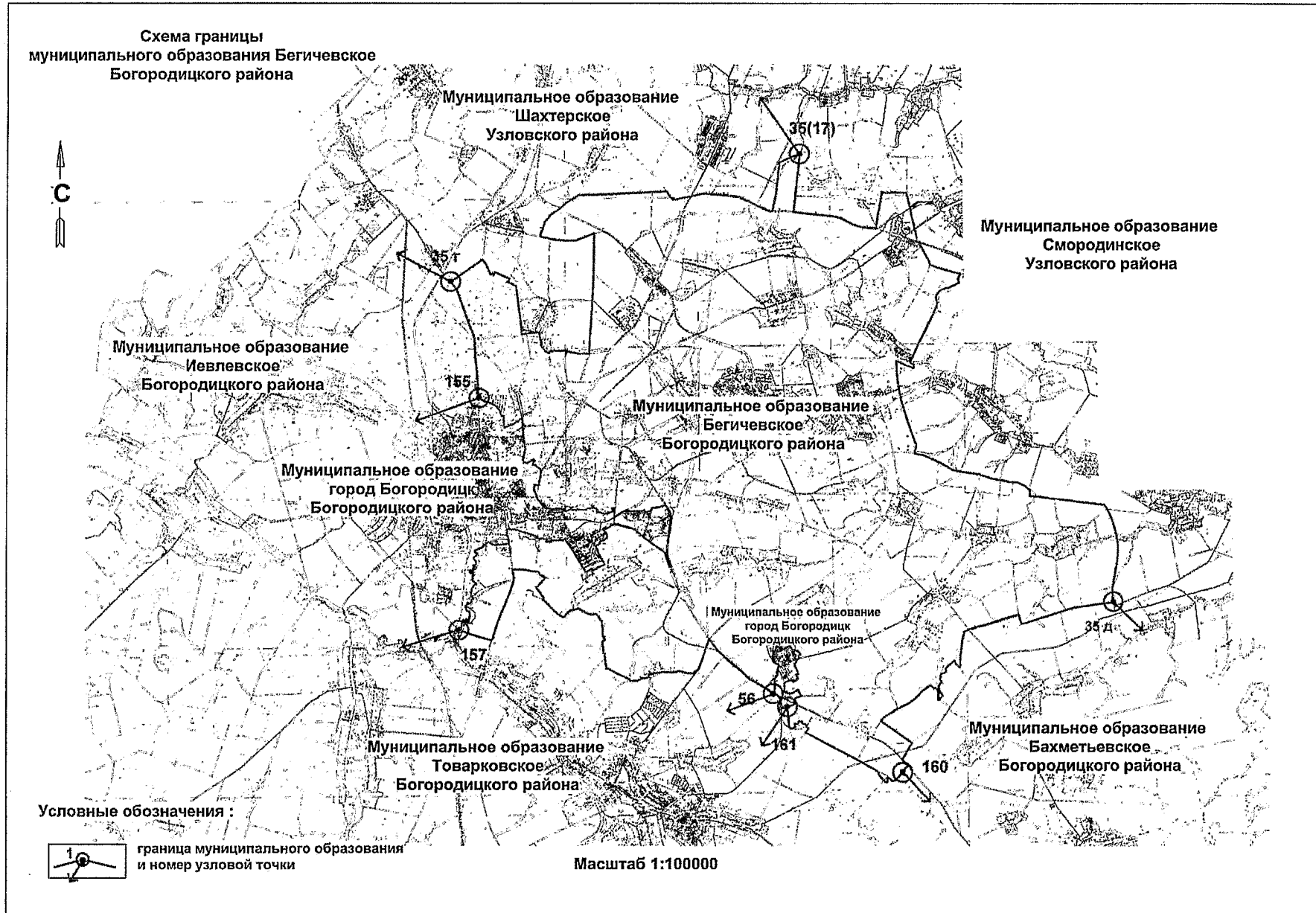
От точки 1 (701753.72; 296182.64) линия границы идет на северо-запад по оси автодороги Быковка – Богородицк на протяжении 1,96 км до узловой точки 35г, принятой ранее за начальную точку описания границы муниципального образования Бегичевское Богородицкого района.

В тексте описания границы муниципального образования расстояния от узловых и поворотных точек до населенных пунктов указаны ориентировочно.

Приложение 8
к Закону Тульской области
«О внесении изменений в Закон Тульской
области «О переименовании муниципального
образования «город Богородицк и
Богородицкий район» Тульской области,
установлении границ, наделении статусом и
определении административных центров
муниципальных образований на территории
Богородицкого района Тульской области»

Приложение 8
к Закону Тульской области
«О переименовании муниципального
образования «город Богородицк и
Богородицкий район» Тульской области,
установлении границ, наделении статусом и
определении административных центров
муниципальных образований на территории
Богородицкого района Тульской области»

**Карта-схема
границы муниципального образования Бегичевское
Богородицкого района**



КАРТОГРАММА
расположения листов плана границы
муниципального образования Бегичевское
Богородицкого района



Муниципальное образование
Иевлевское
Богородицкого района

Муниципальное образование
город Богородицк
Богородицкого района

Муниципальное образование
Товарковское
Богородицкого района

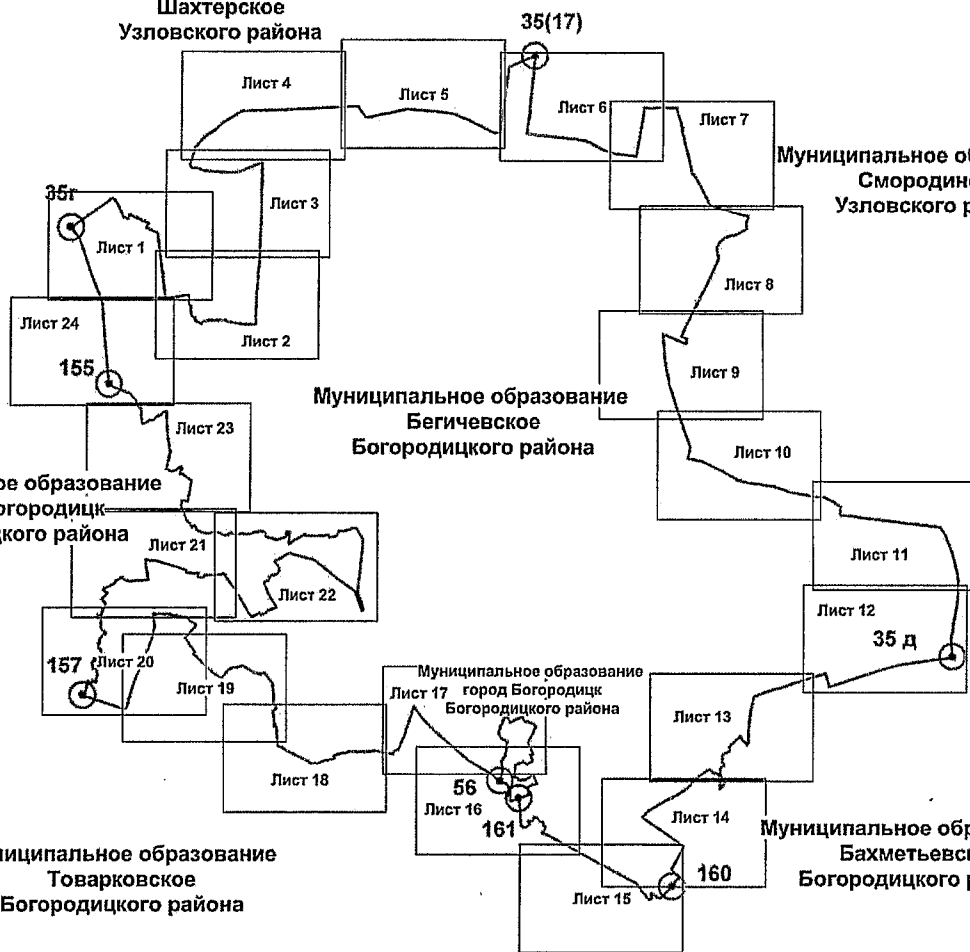
Муниципальное образование
Шахтерское
Узловского района

Муниципальное образование
Бегичевское
Богородицкого района

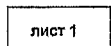
Муниципальное образование
лист 17 город Богородицк
Богородицкого района

Муниципальное образование
Бахметьевское
Богородицкого района

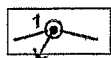
Муниципальное образование
Сморозинское
Узловского района



Условные обозначения :

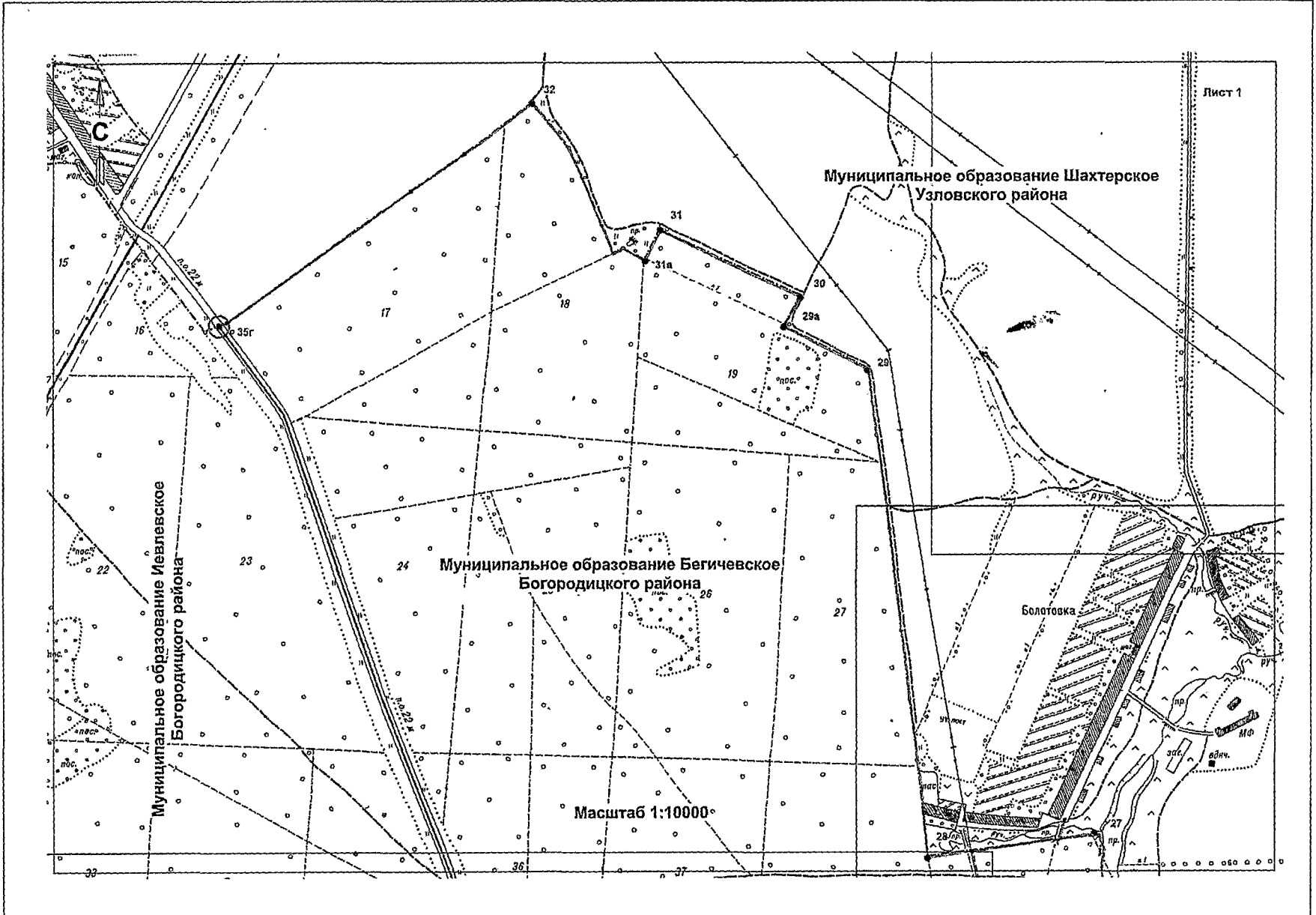


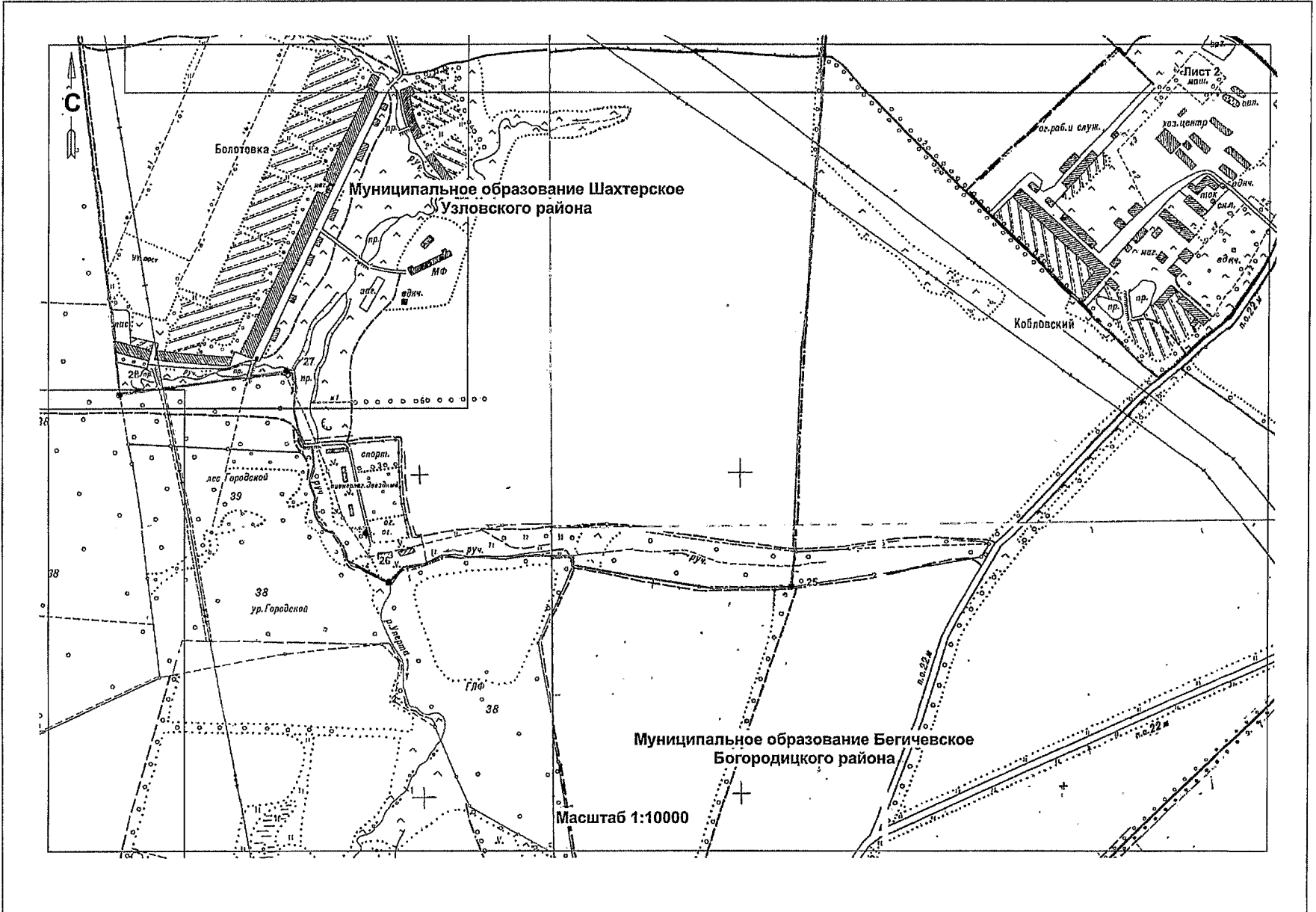
номер листа

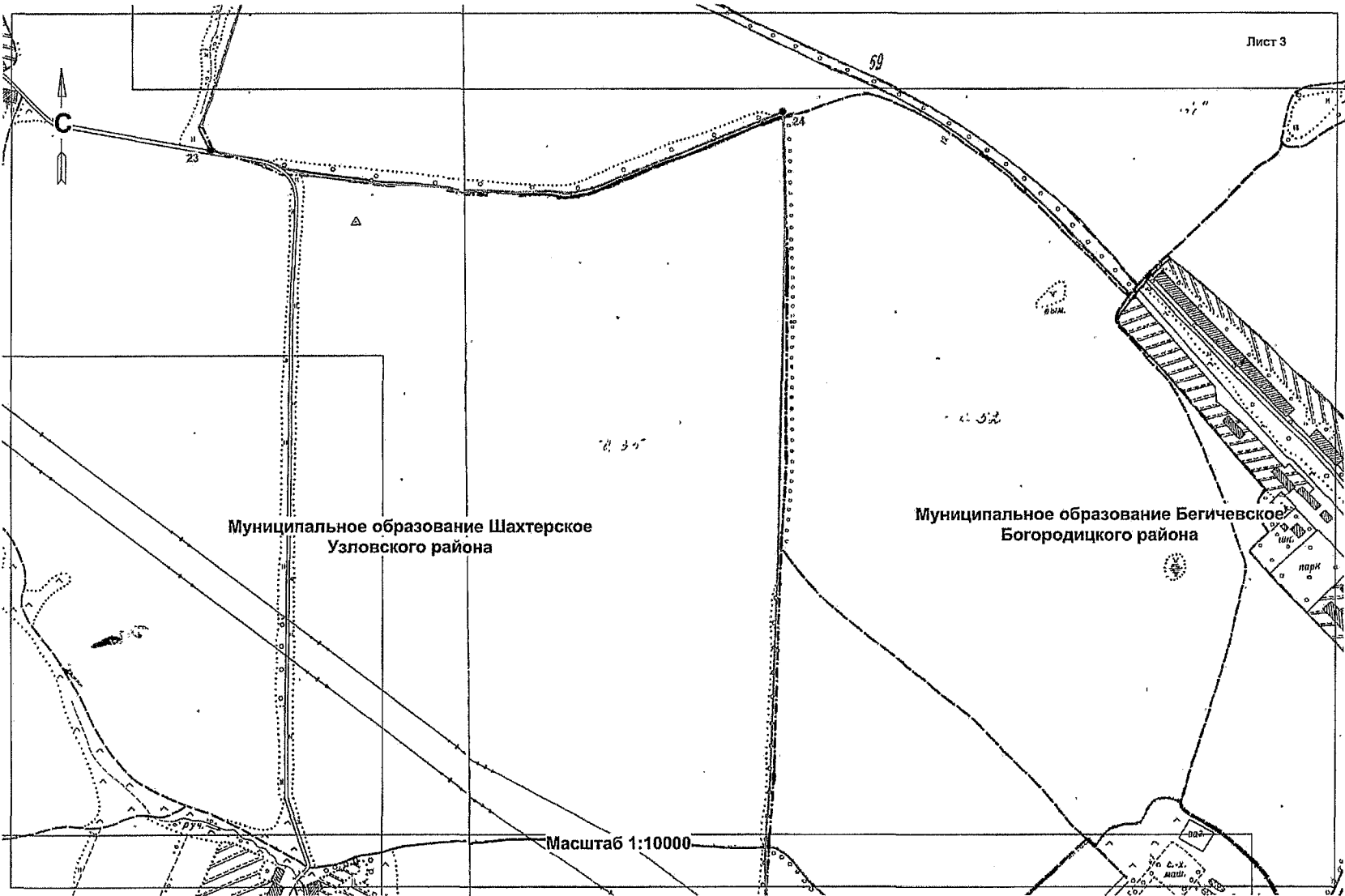


граница муниципального образования
и номер узловой точки

Масштаб 1:100000



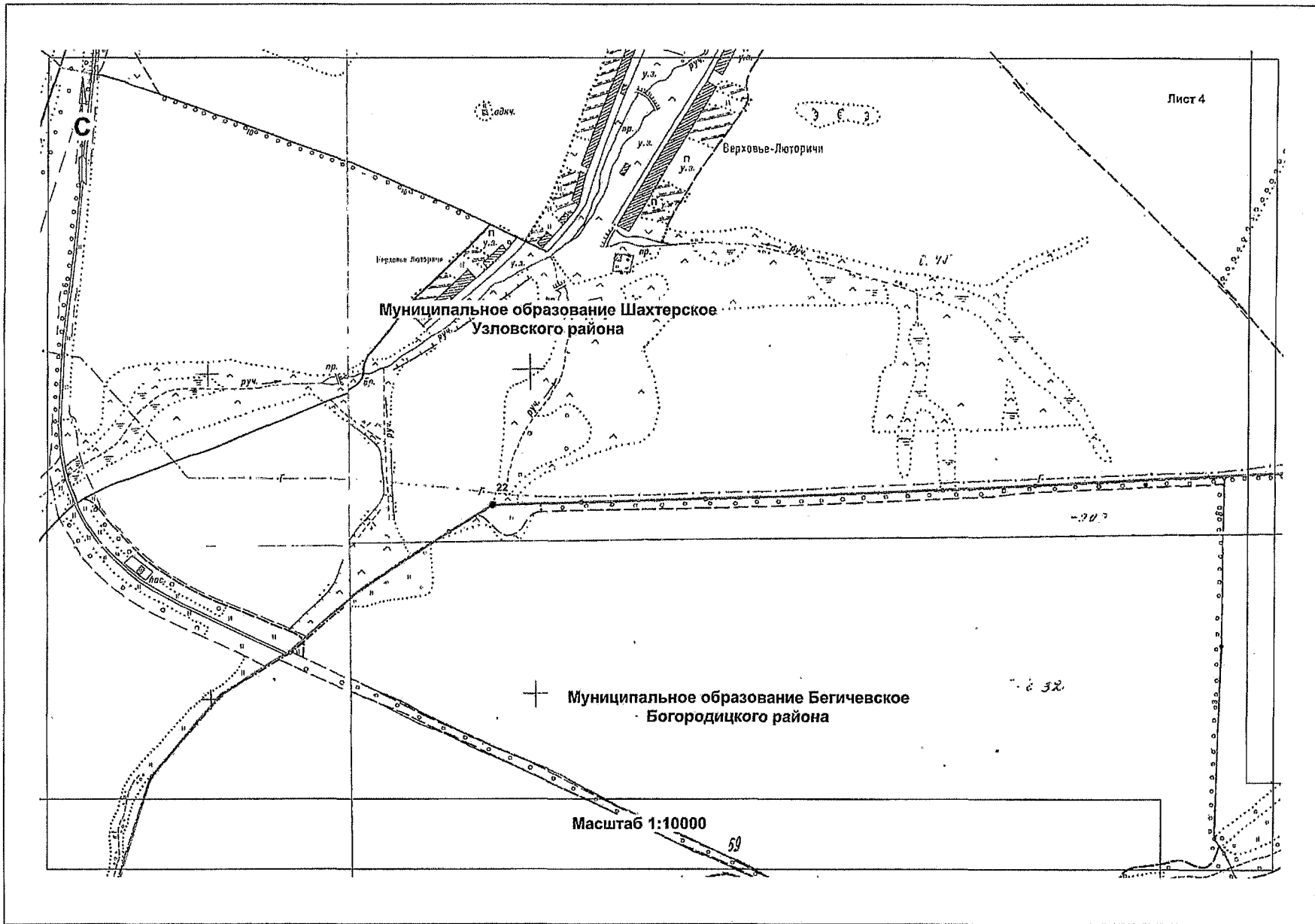


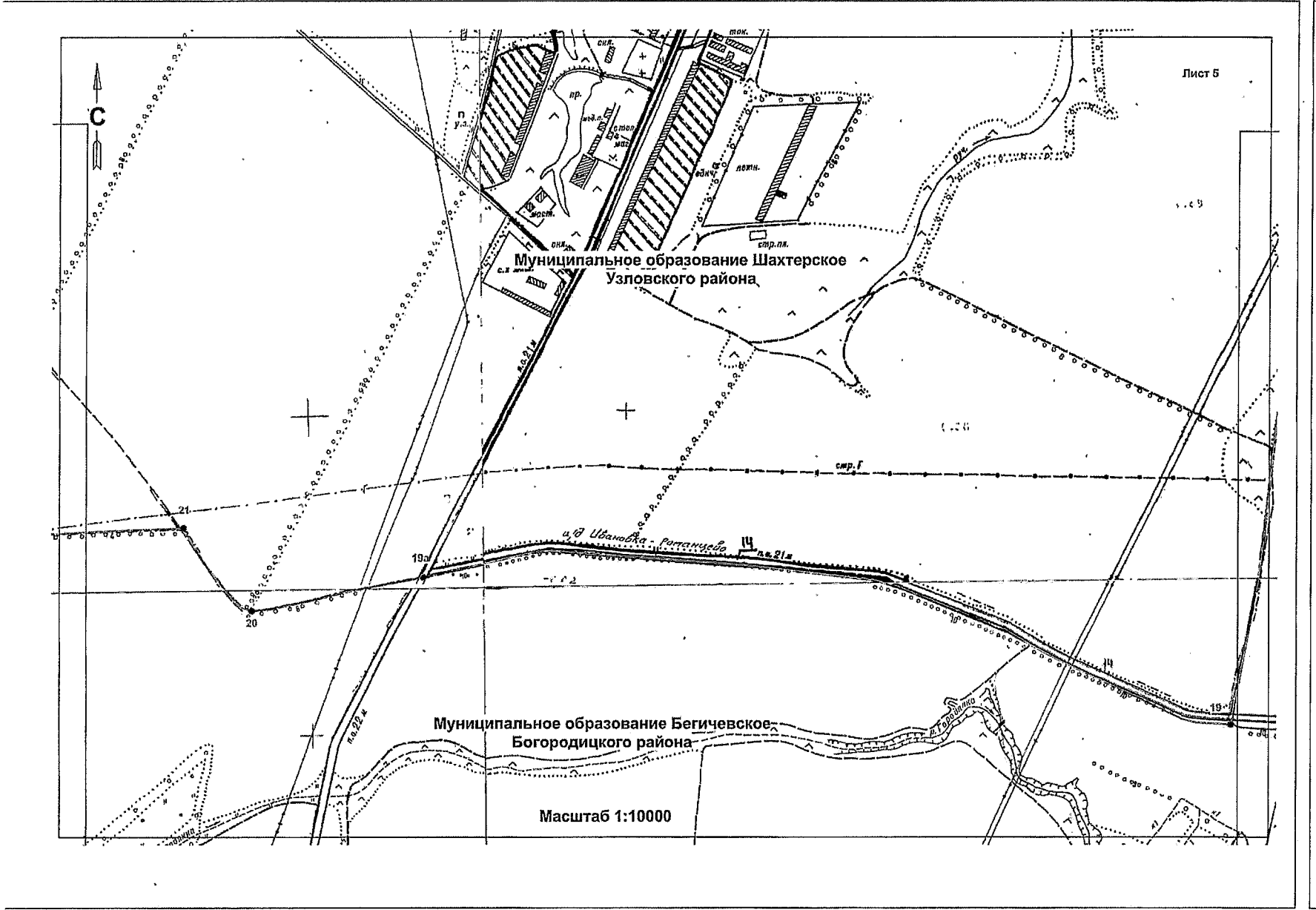


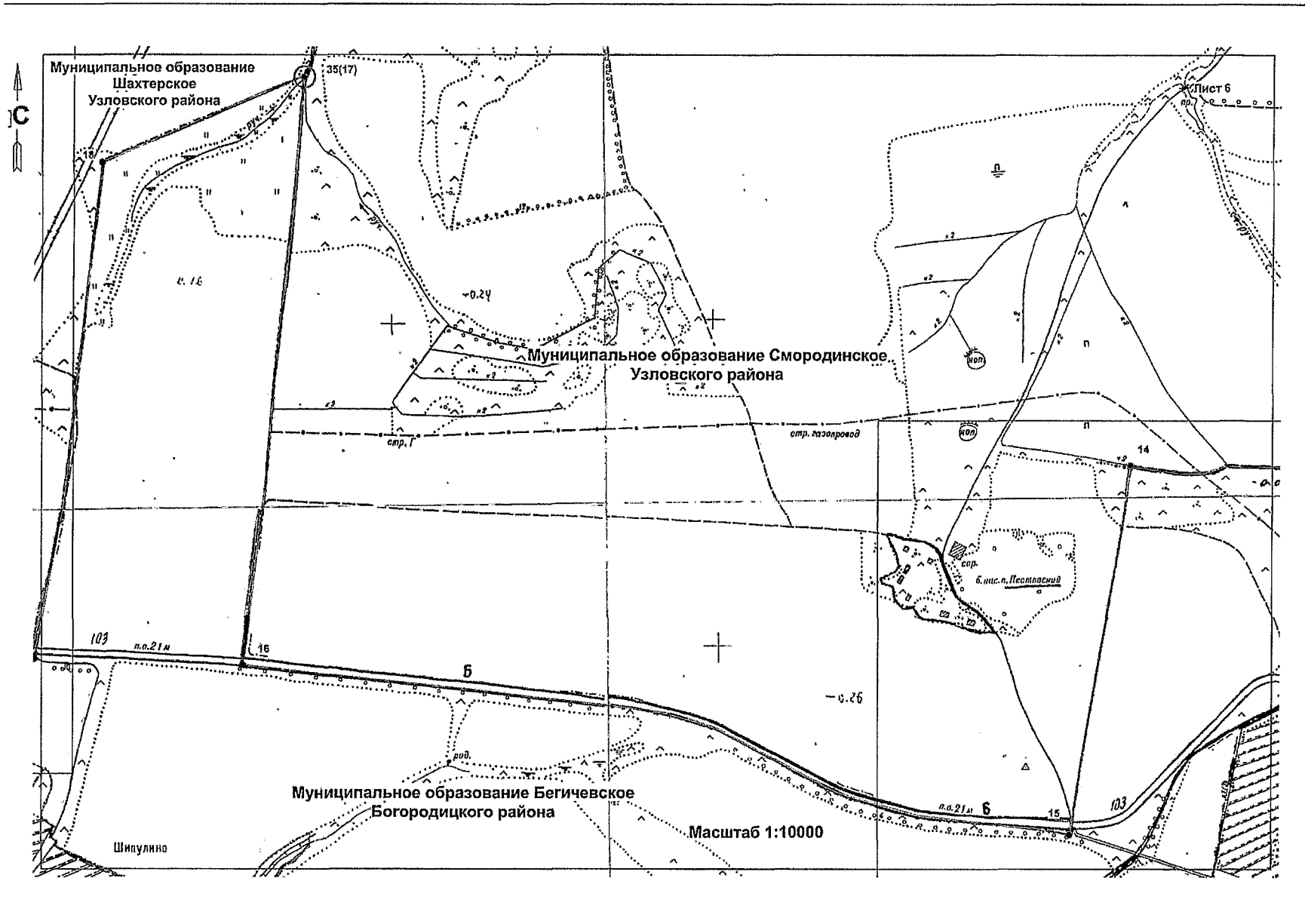
Масштаб 1:10000

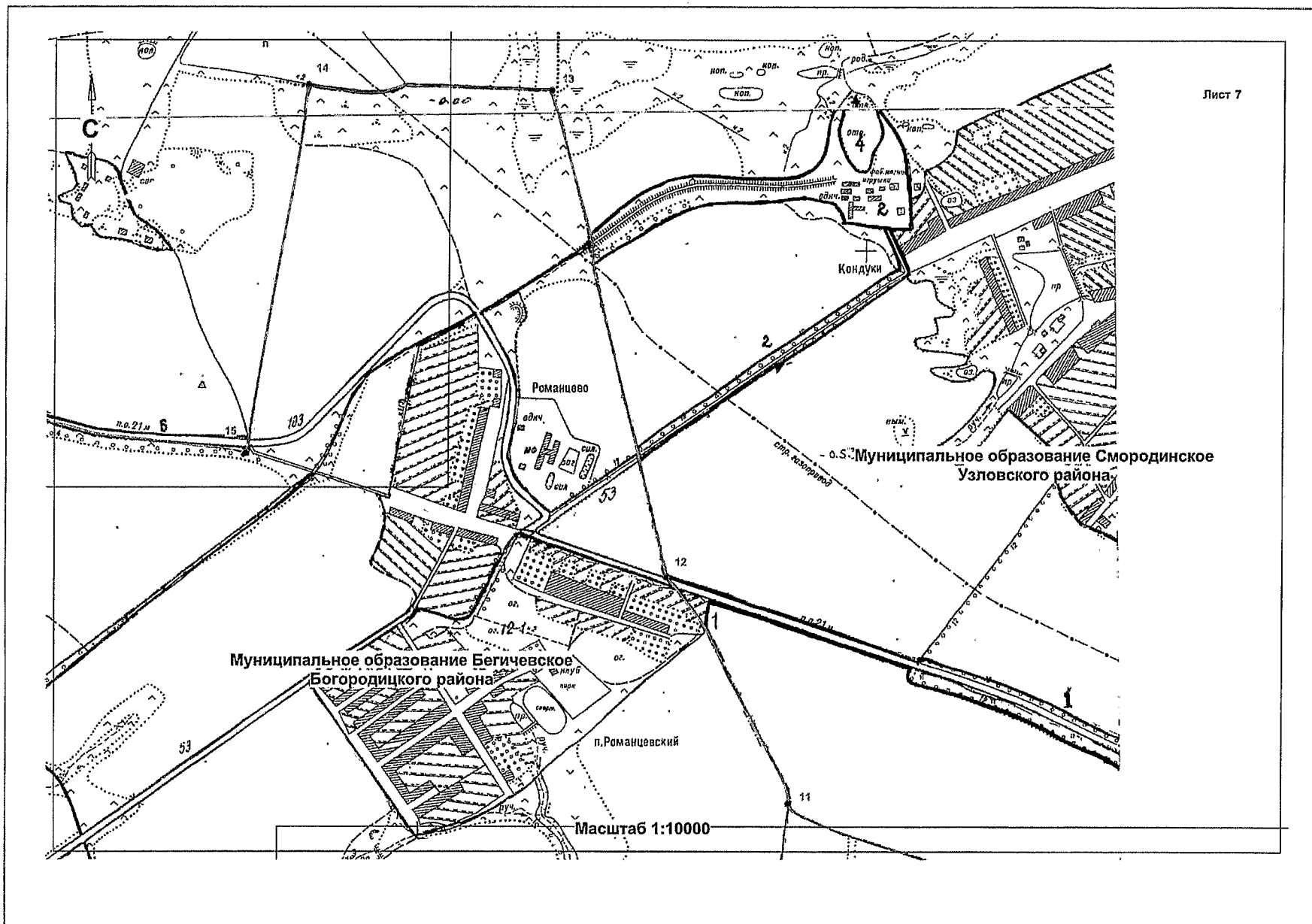
Муниципальное образование Шахтерское
Узловского района

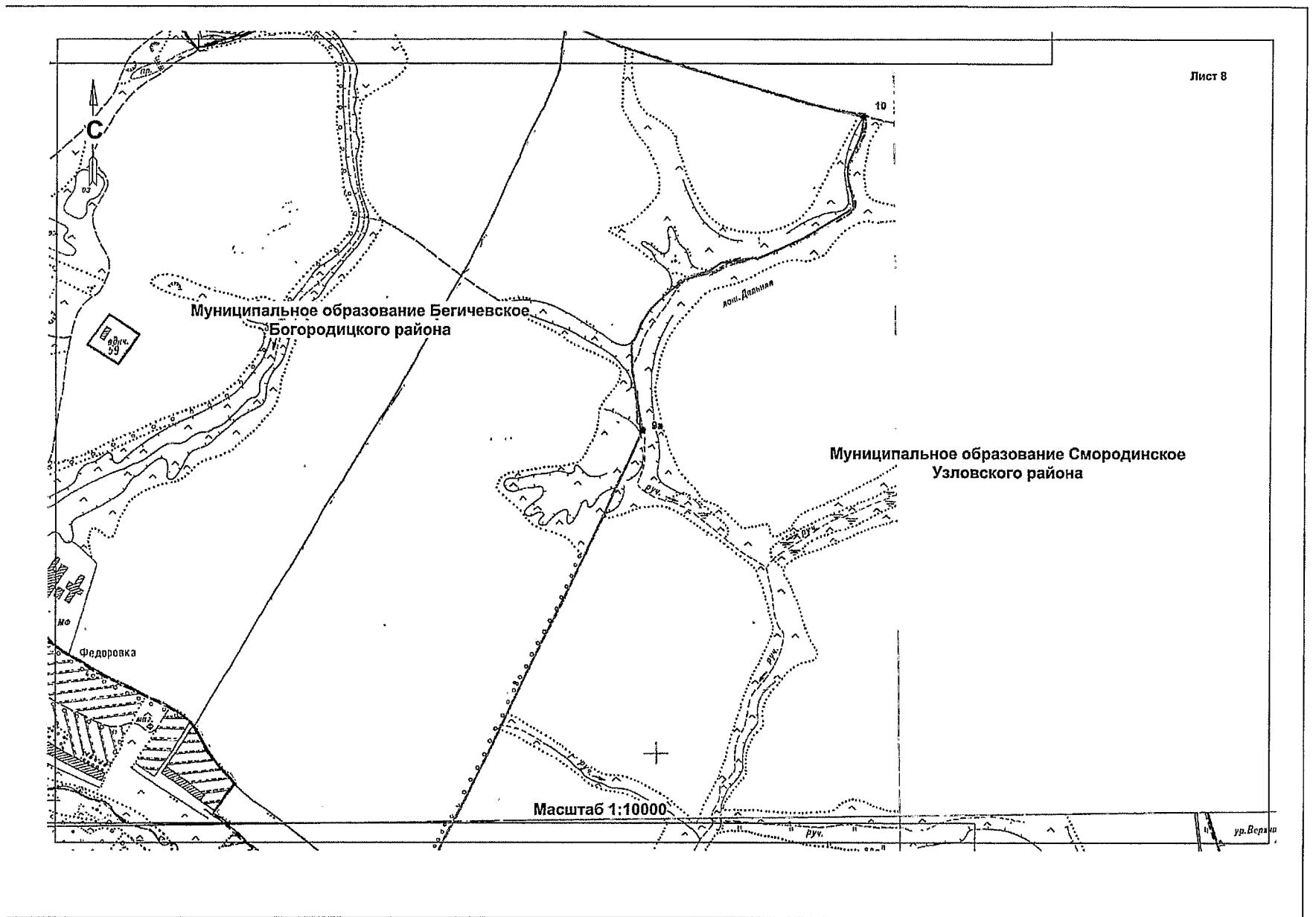
Муниципальное образование Бегичевское
Богородицкого района

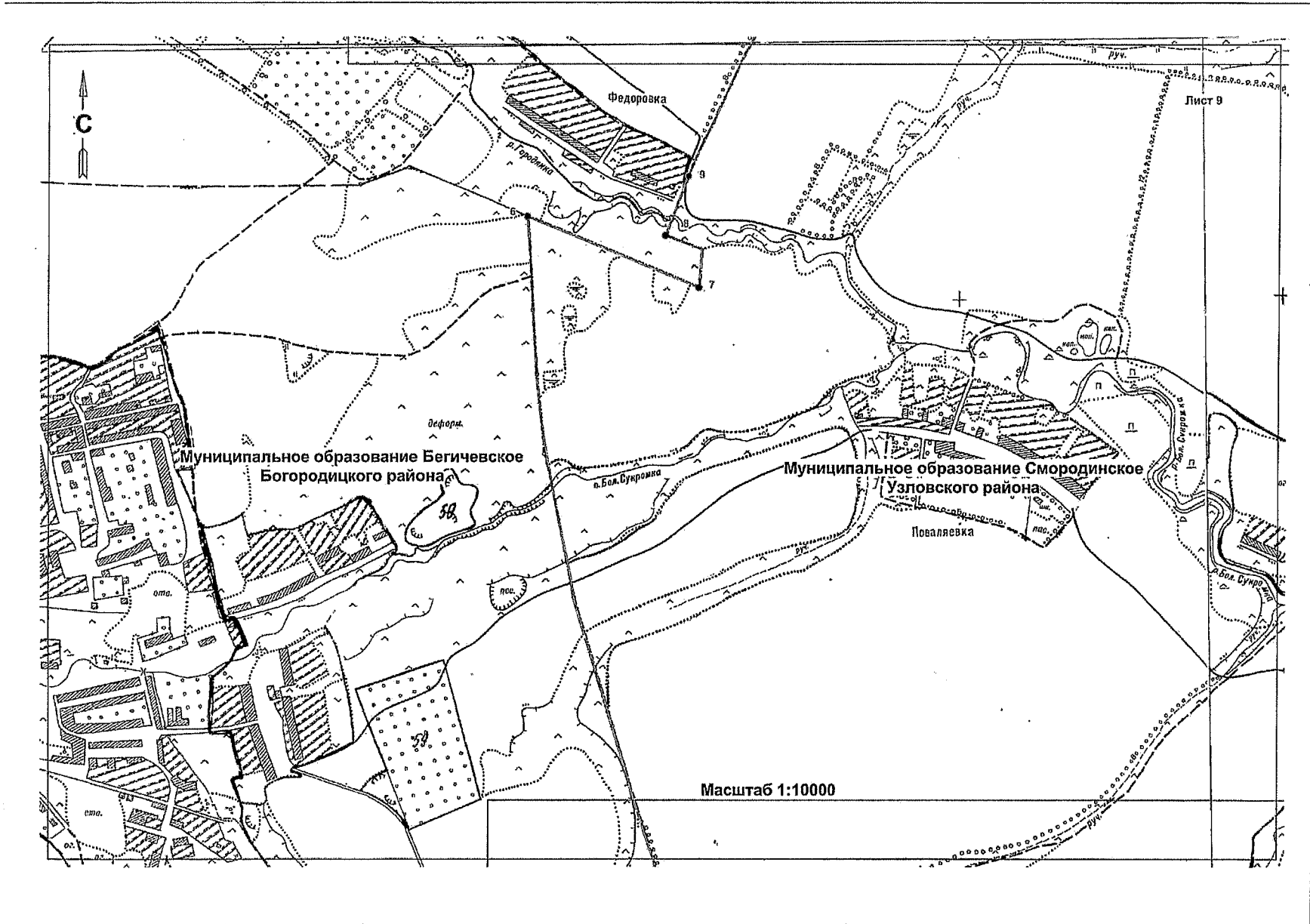


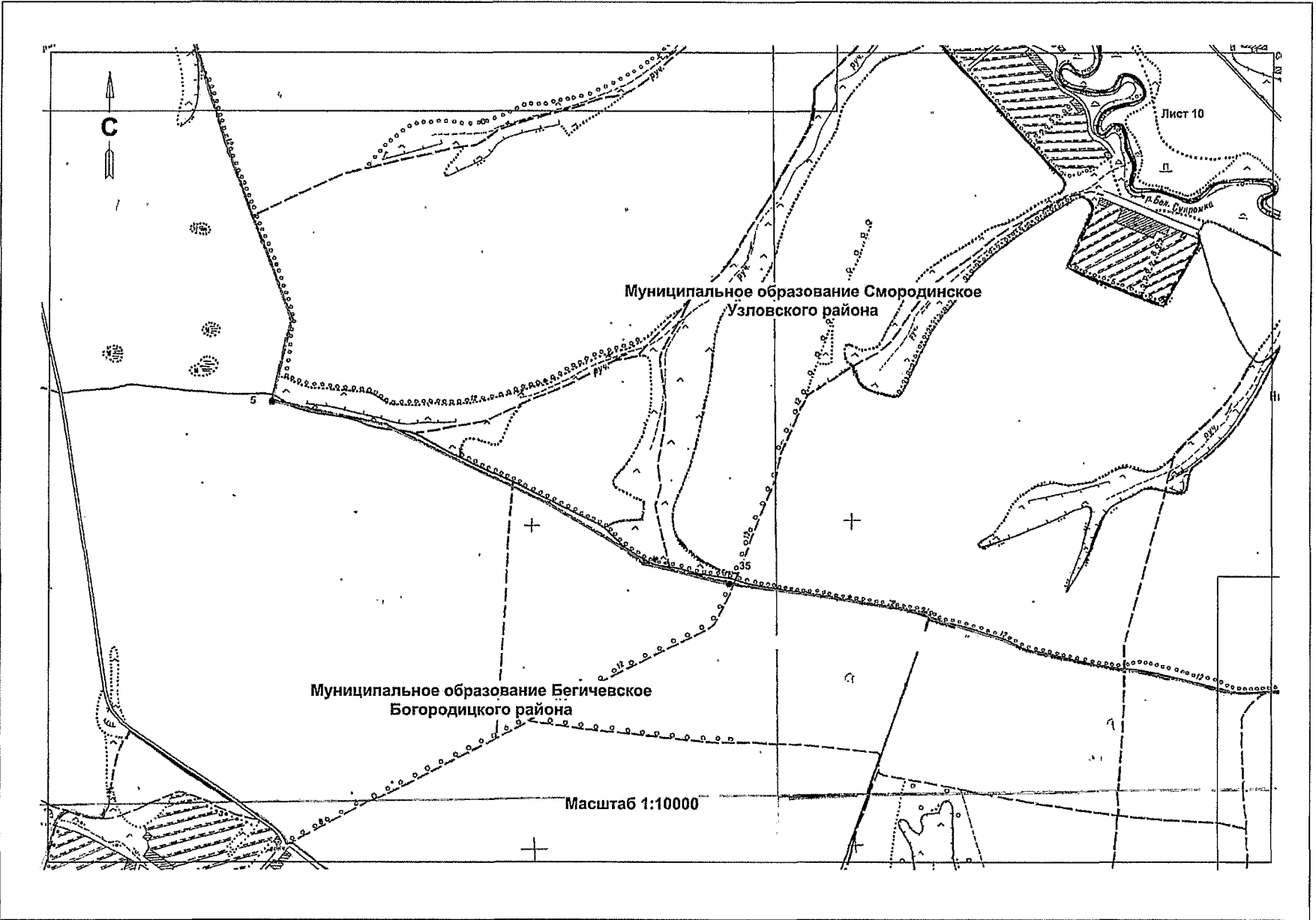


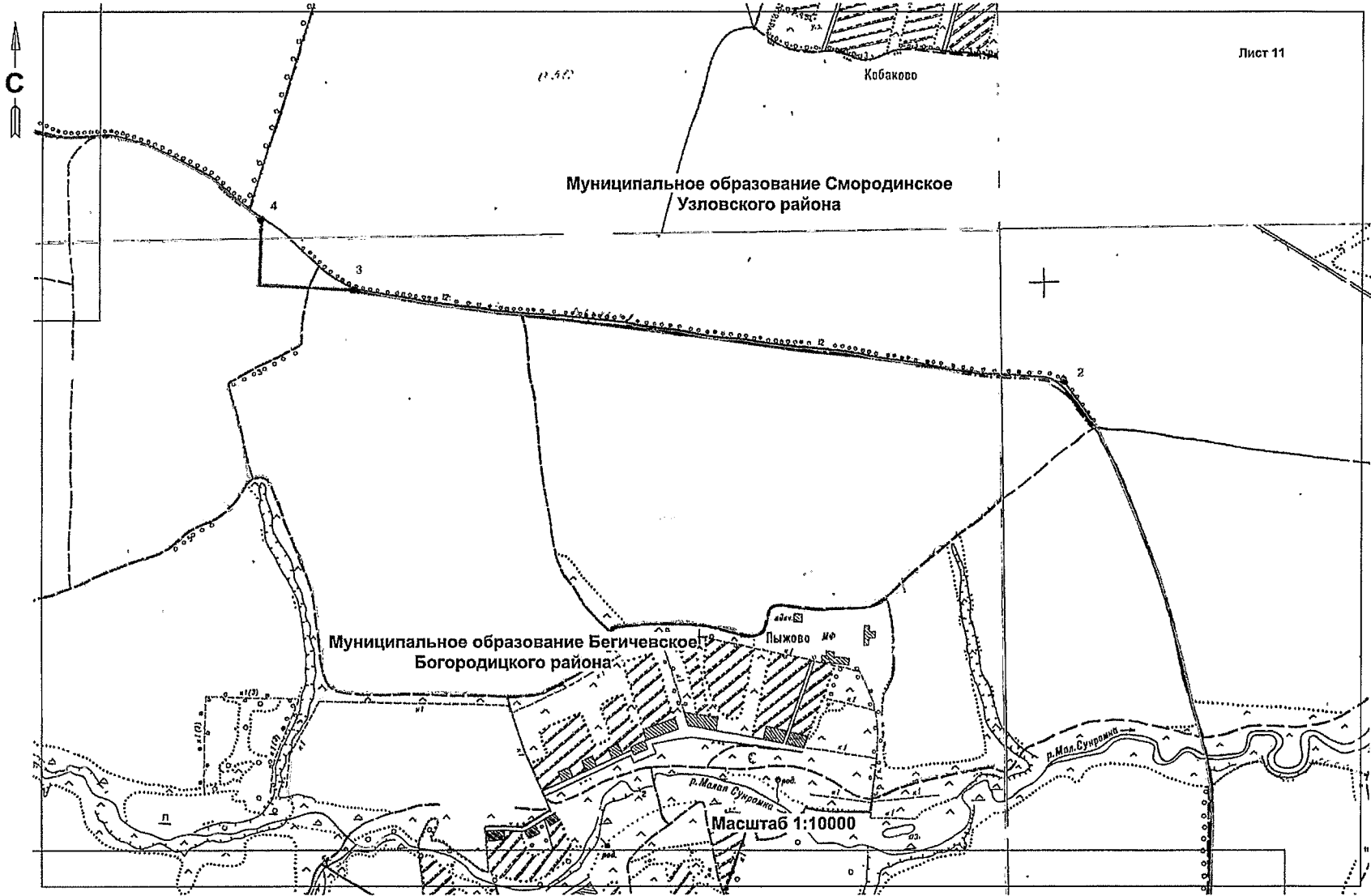


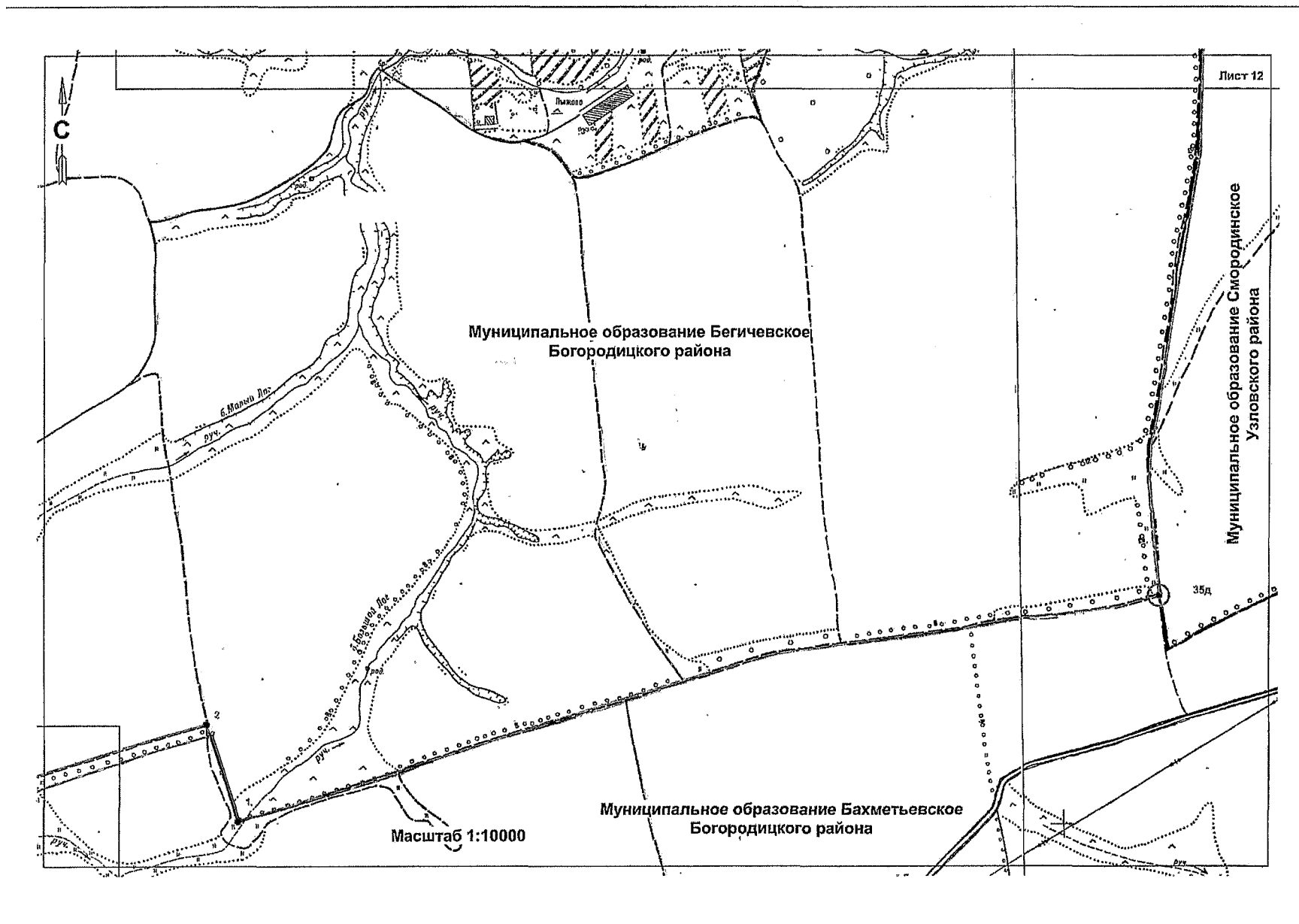


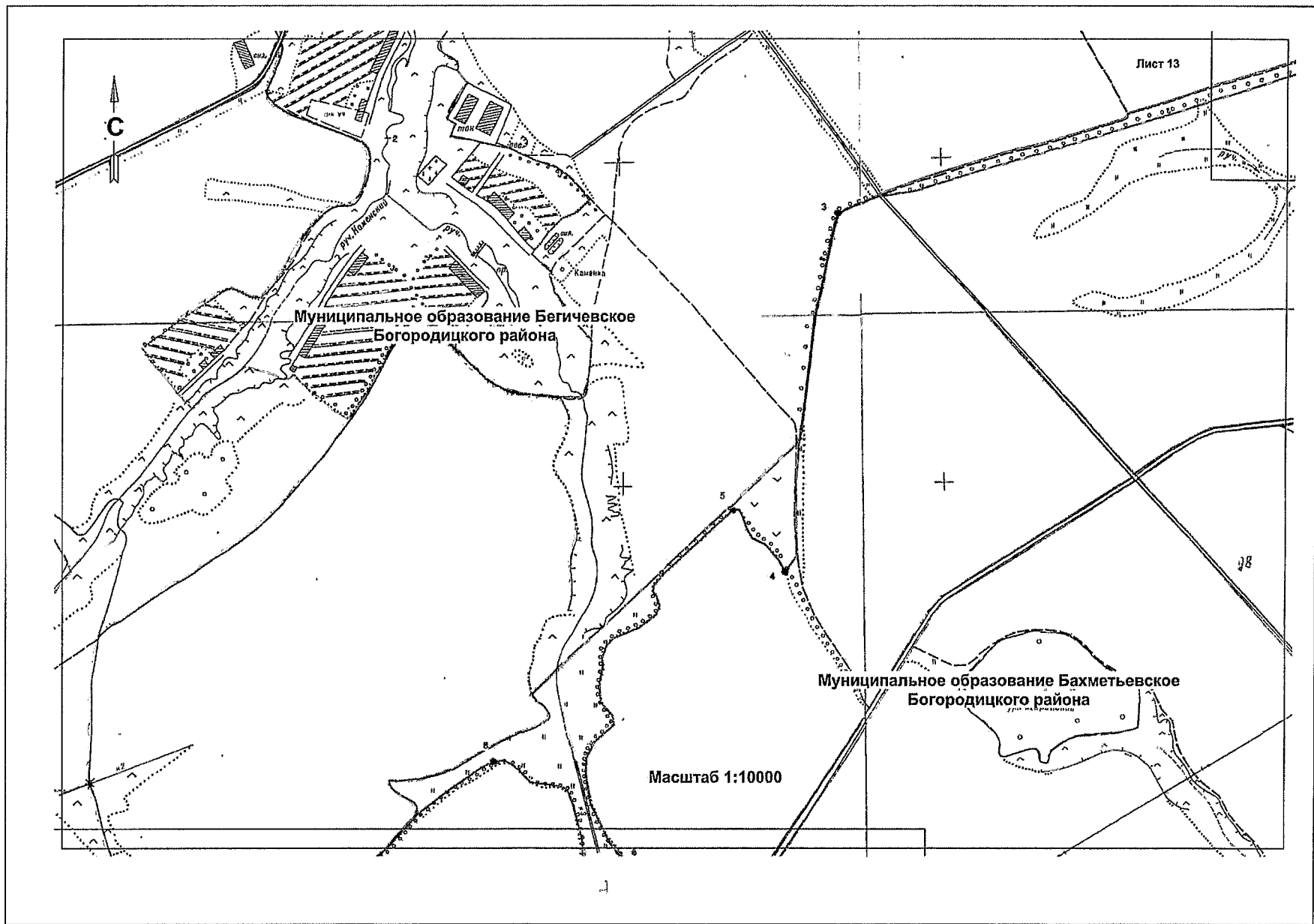


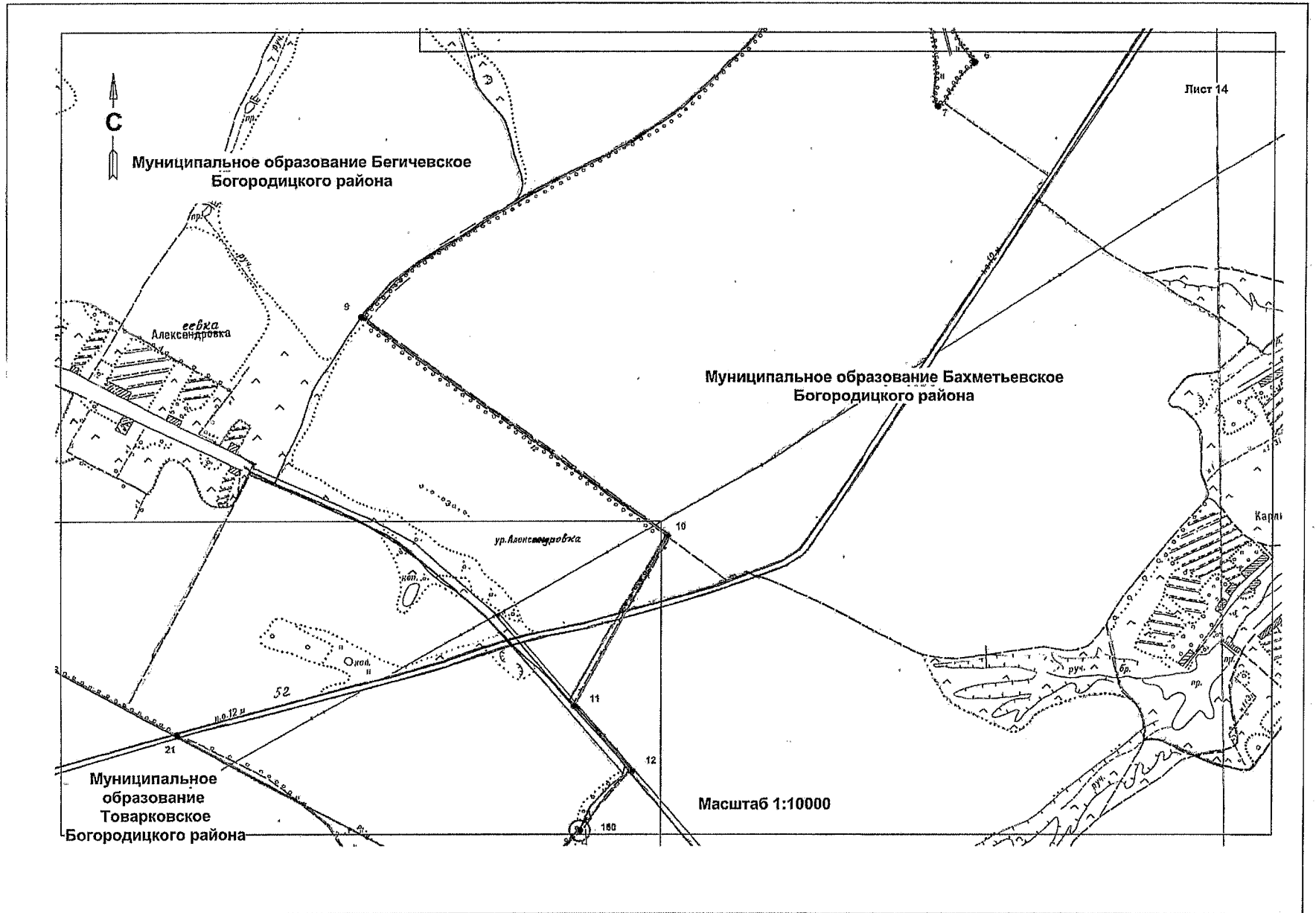


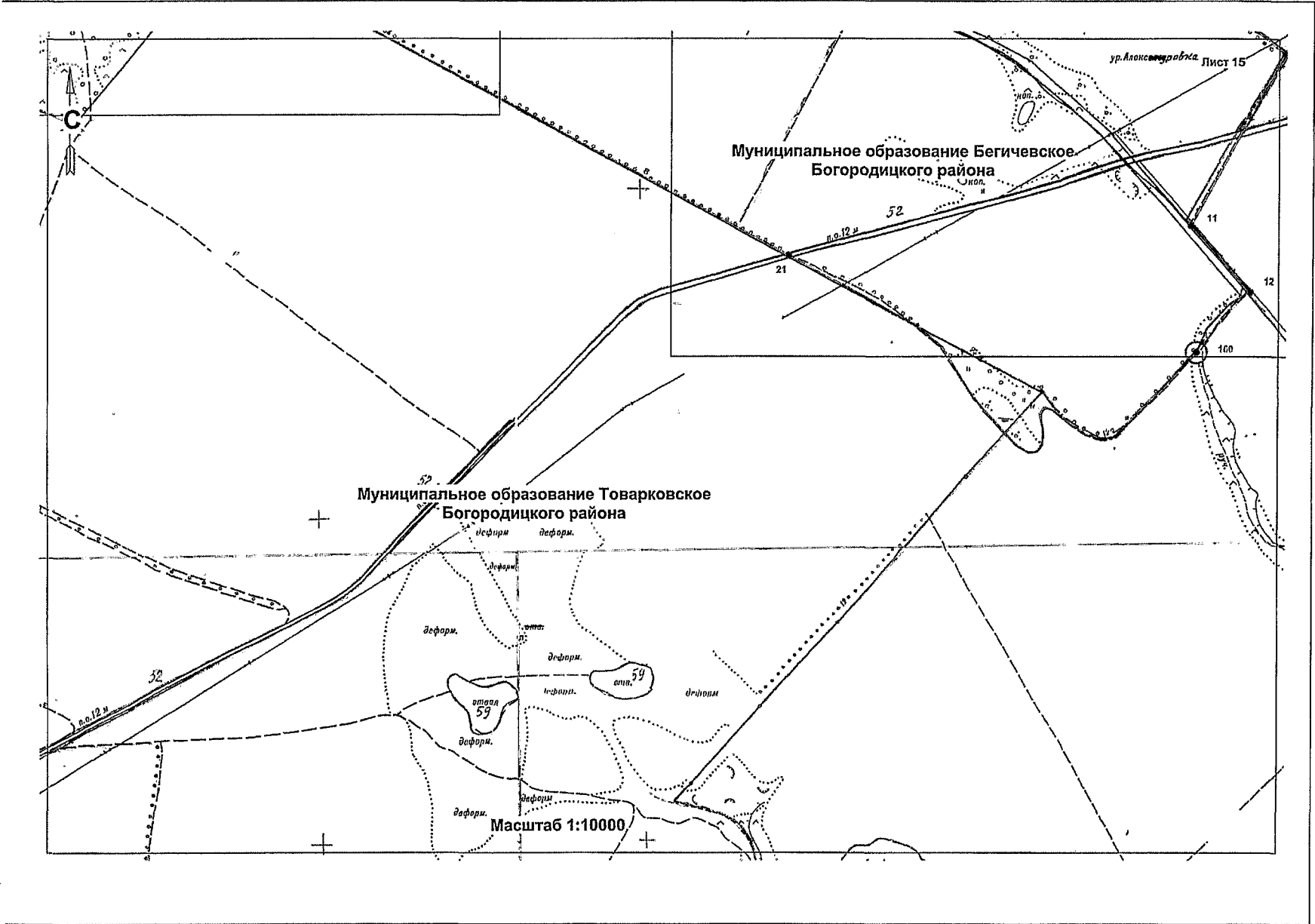


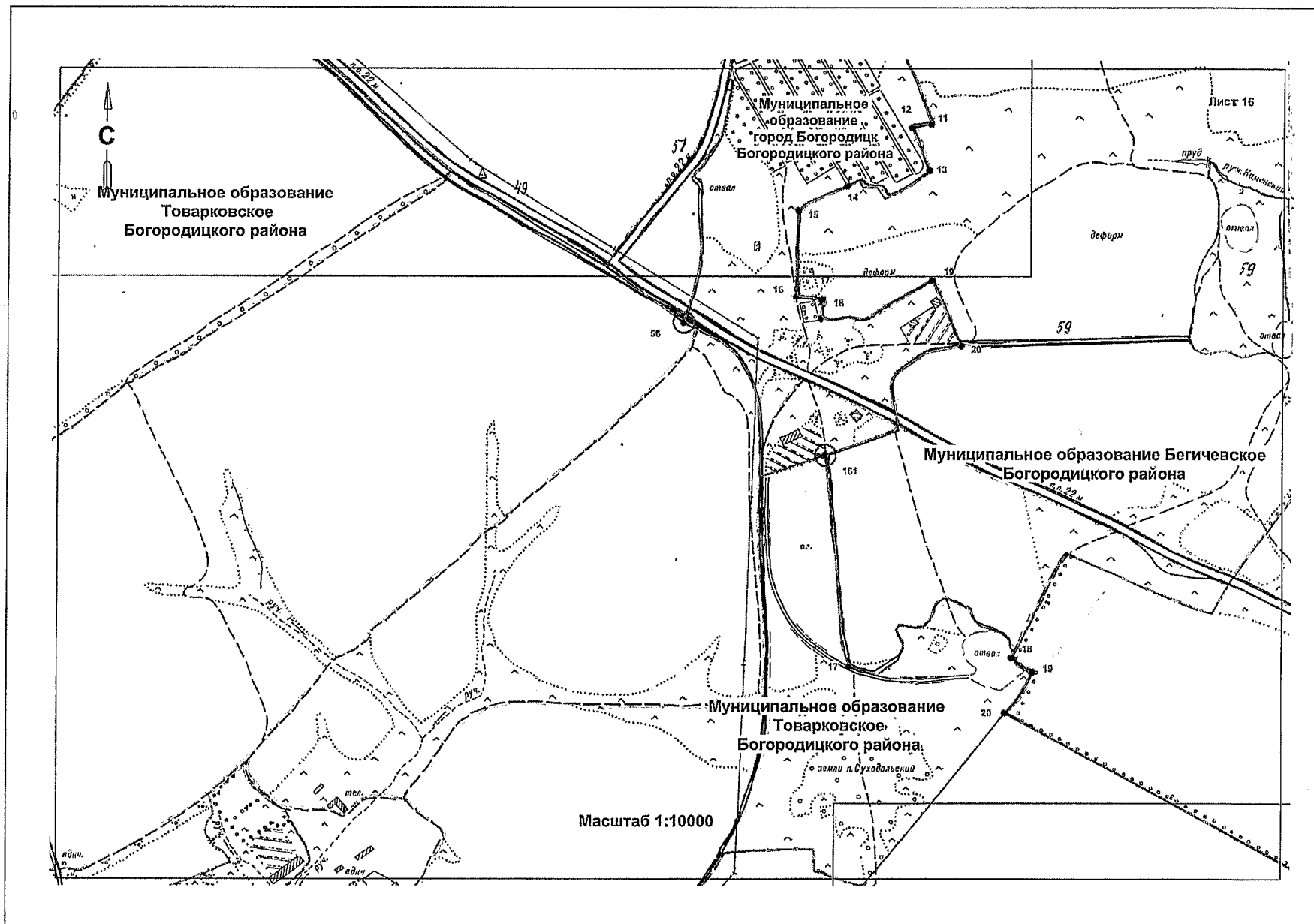


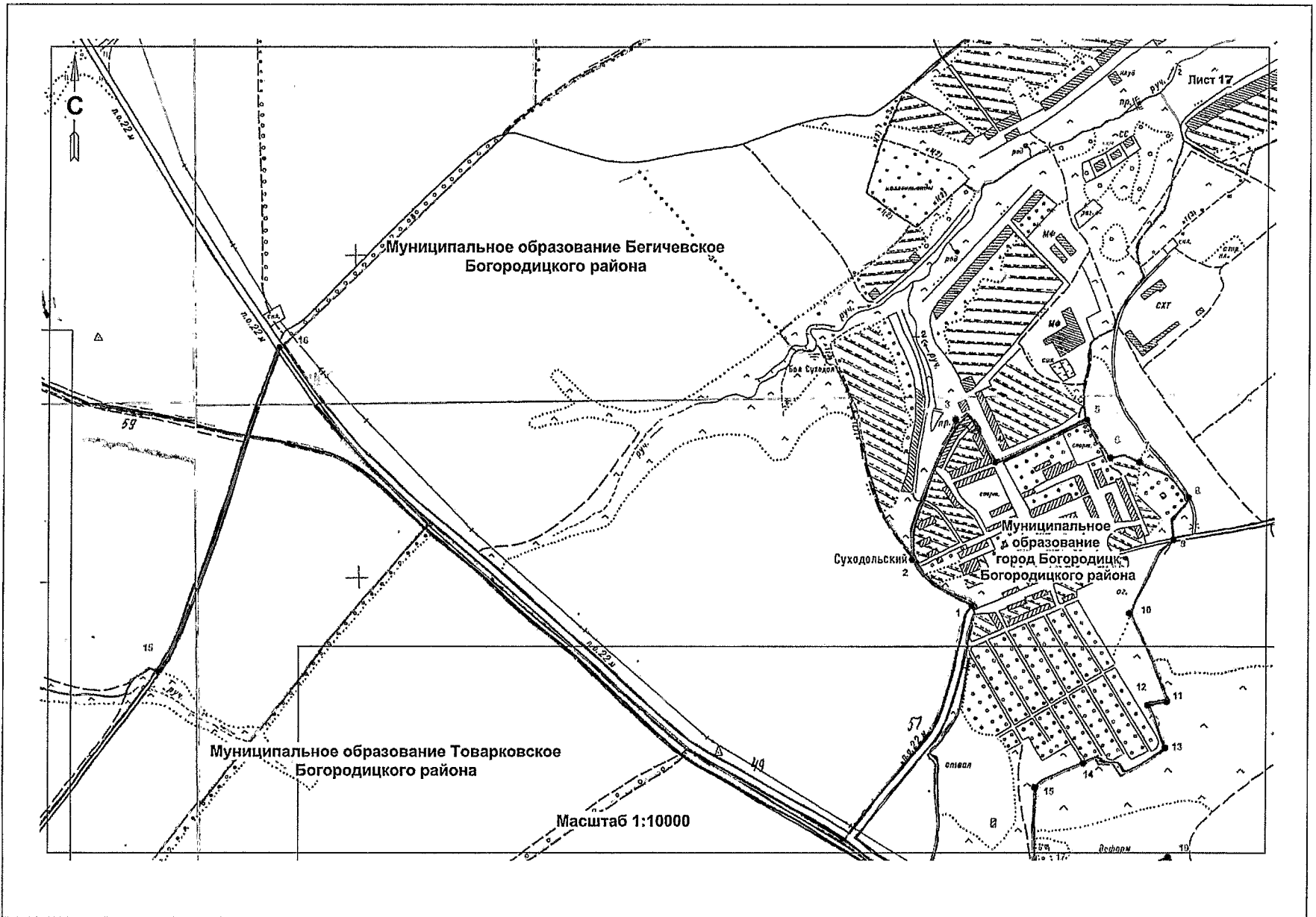


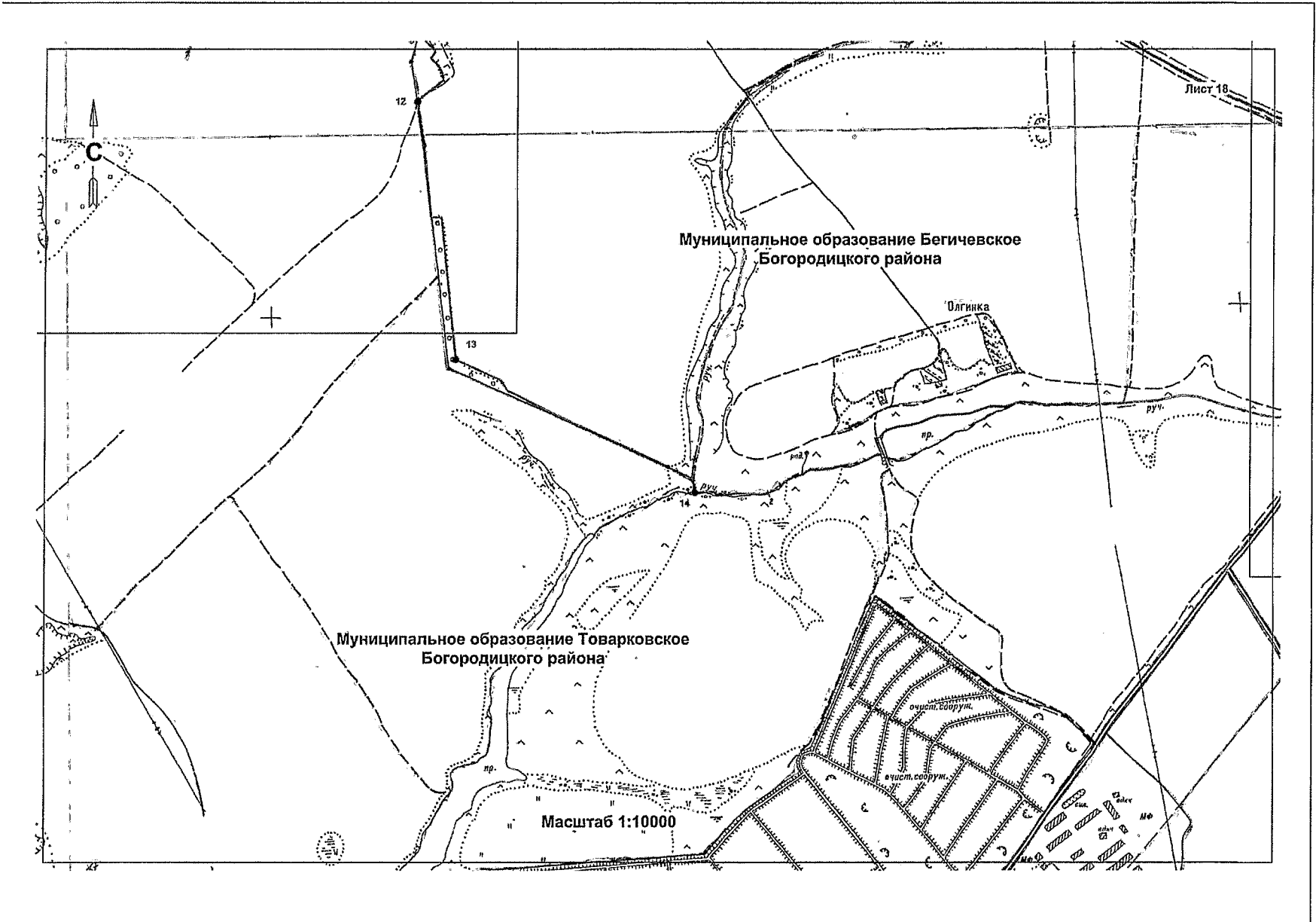


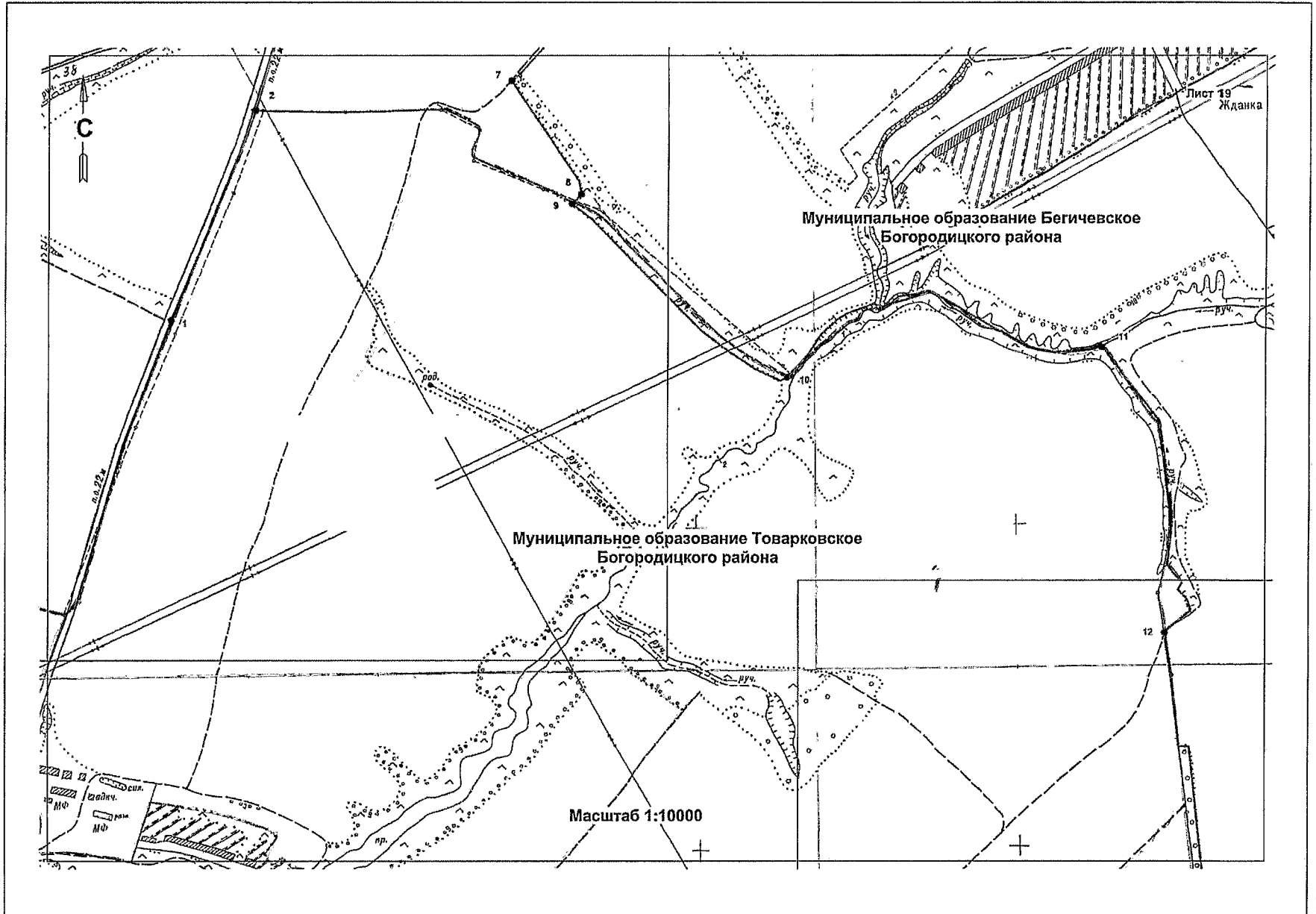


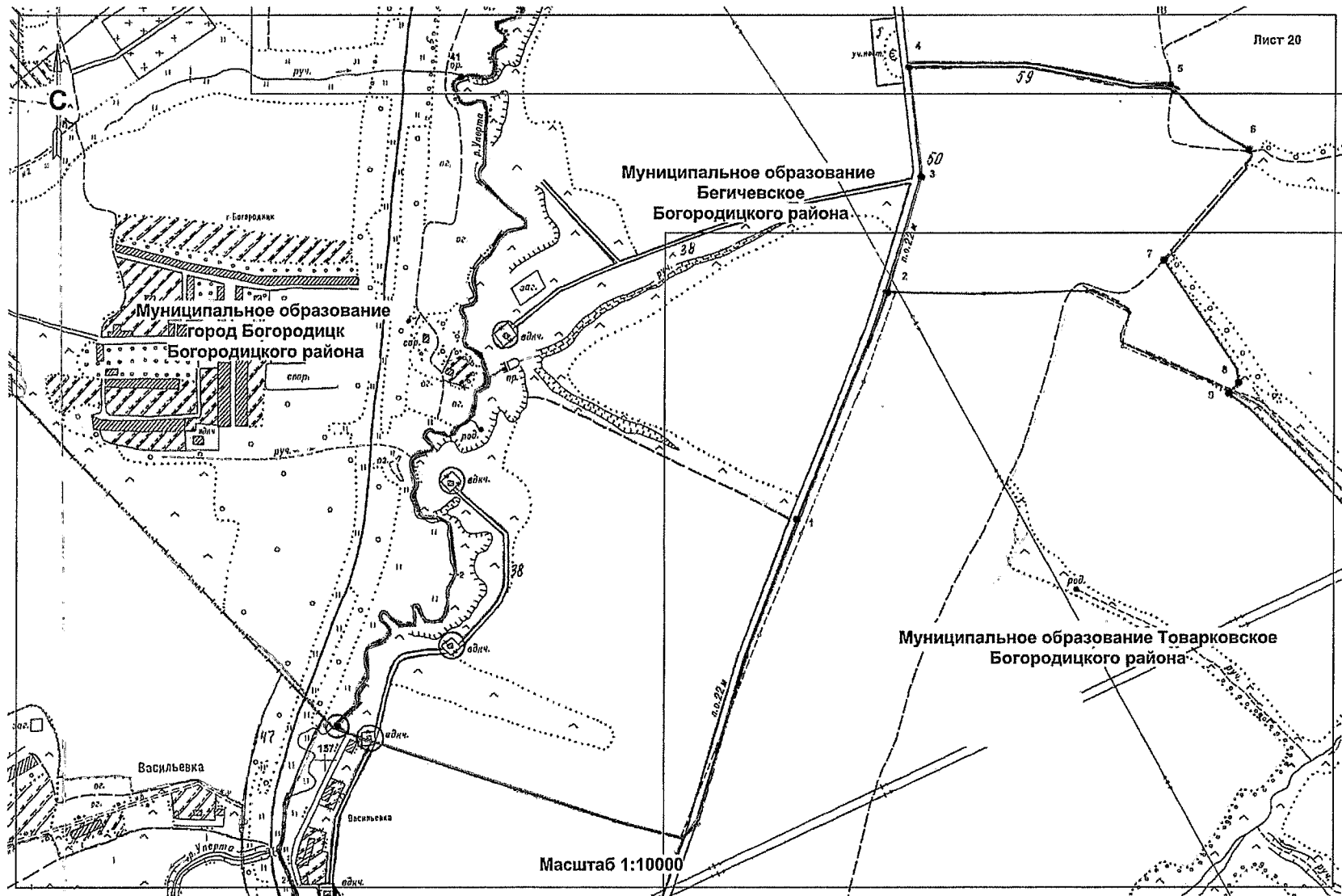


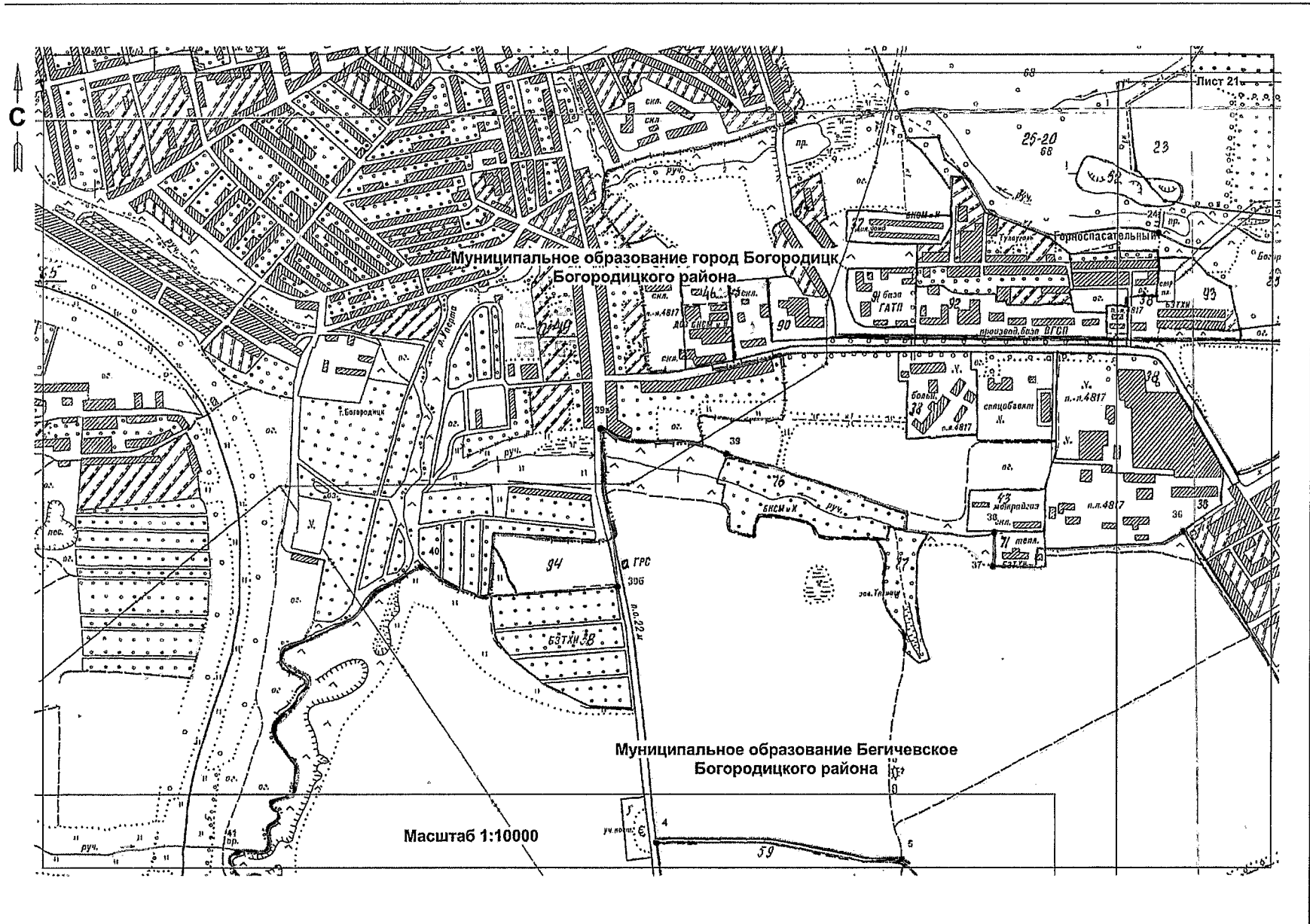


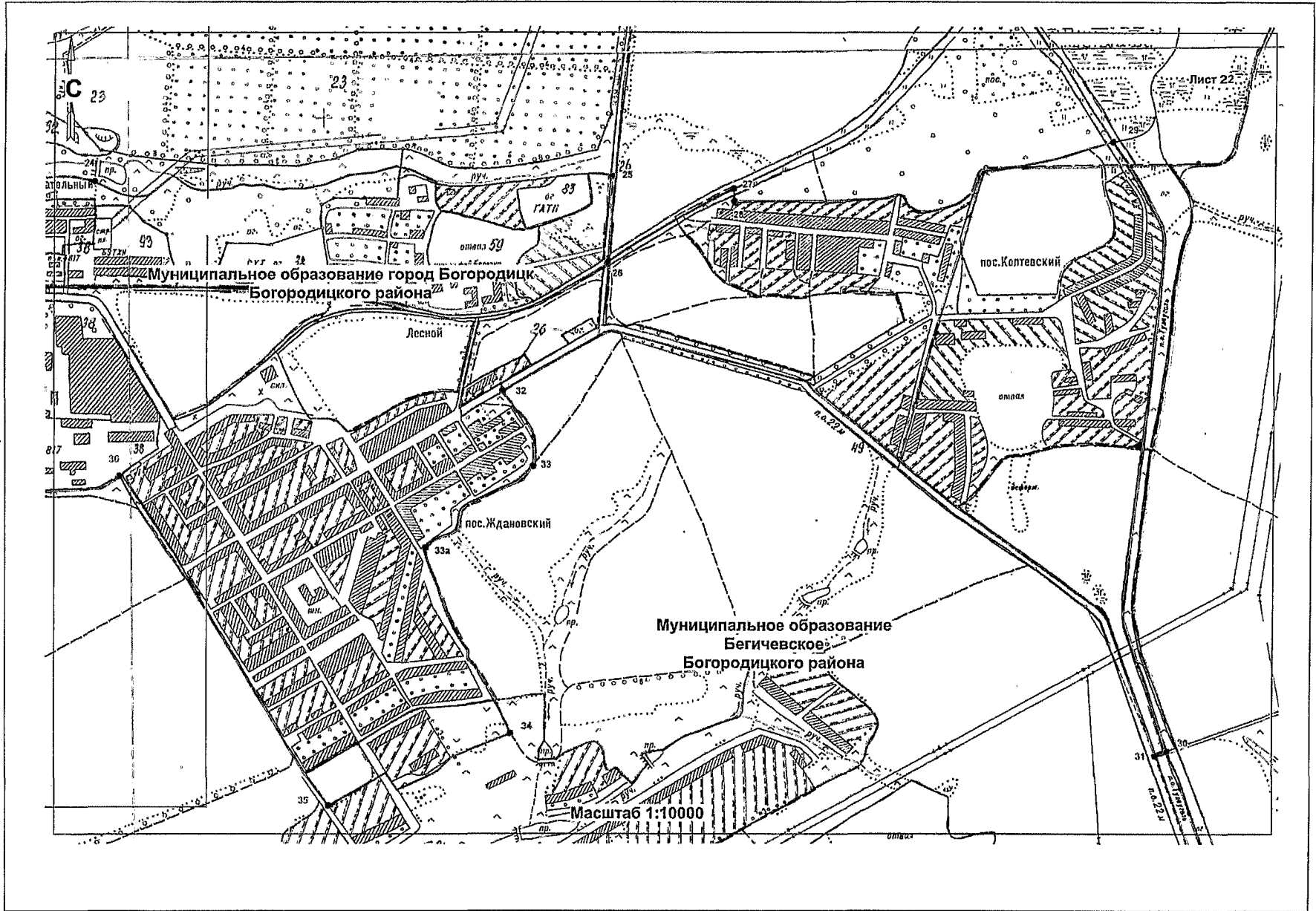


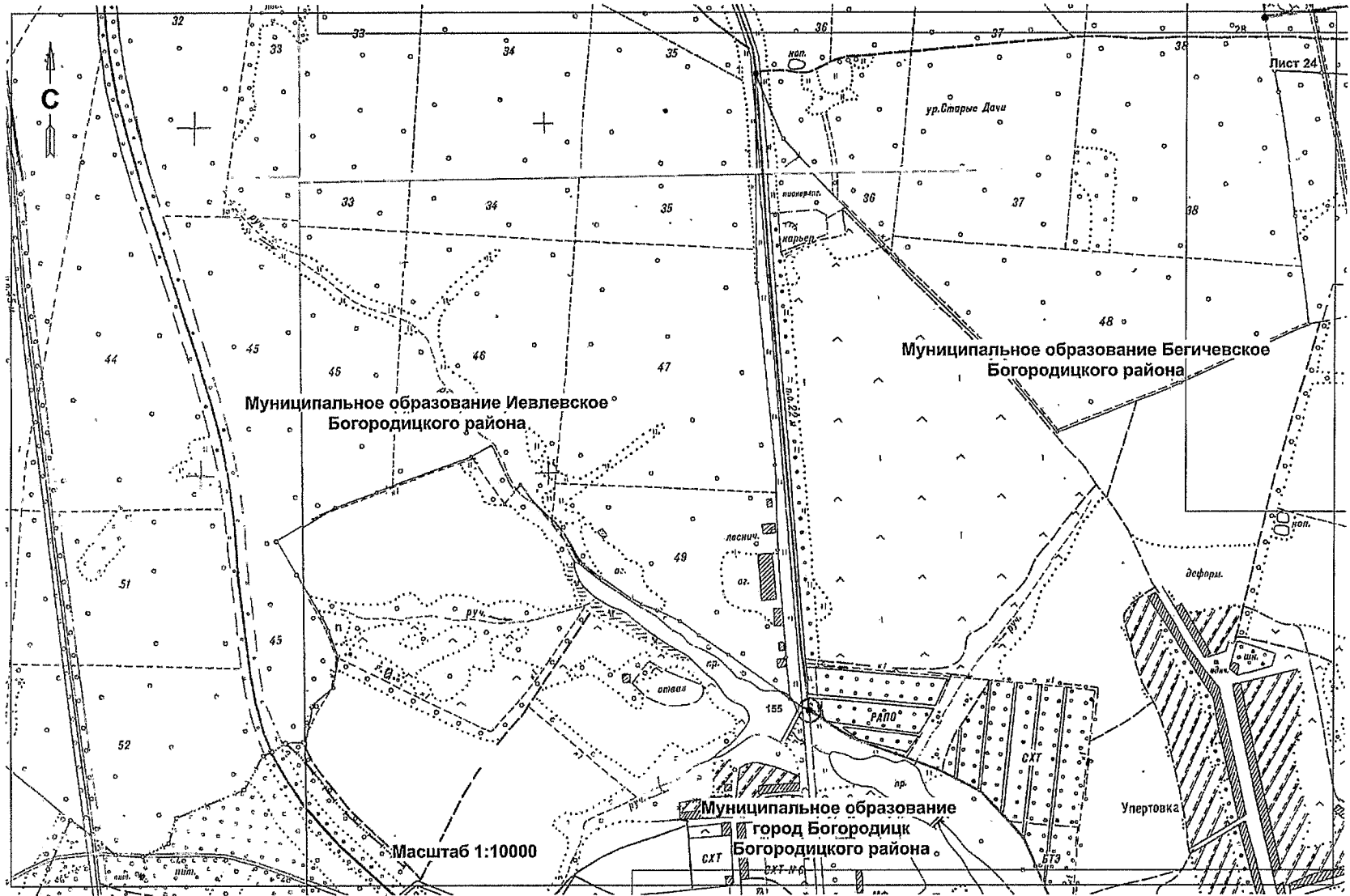












Приложение 9
к Закону Тульской области
«О внесении изменений в Закон Тульской
области «О переименовании муниципального
образования «город Богородицк и
Богородицкий район» Тульской области,
установлении границ, наделении статусом и
определении административных центров
муниципальных образований на территории
Богородицкого района Тульской области»

Приложение 9
к Закону Тульской области
«О переименовании муниципального
образования «город Богородицк и
Богородицкий район» Тульской области,
установлении границ, наделении статусом и
определении административных центров
муниципальных образований на территории
Богородицкого района Тульской области»

**Описание границы муниципального образования
Иевлевское Богородицкого района**

За начальную точку описания границы муниципального образования Иевлевское Богородицкого района принята узловая точка 35, расположенная на северном углу земель лесного фонда, в 2,00 км к юго-западу от деревни Крутой Верх Узловского района, в 2,25 км к западу от хутора Александринский Богородицкого района, и являющаяся точкой стыка границ муниципальных образований Шахтерское Узловского района, Иевлевское Богородицкого района и Дедиловское Киреевского района.

**Прохождение границы
с муниципальным образованием Шахтерское
Узловского района**

От узловой точки 35 (706097.94; 290715.78) линия границы идет на юго-восток с юго-западной стороны лесополосы Узловского района на протяжении 0,73 км до поворотной точки 40, расположенной на пересечении двух лесополос Узловского района.

От точки 40 (705546.00; 291158.87) линия границы идет на северо-восток по юго-восточной стороне лесополосы Узловского района на

протяжении 0,73 км, далее по северо-западной границе лесного квартала 63 леса Крутицкий земель лесного фонда на протяжении 1,18 км, затем по юго-восточной стороне автодороги, ведущей к оздоровительному лагерю «Чайка» Узловского района, на протяжении 0,18 км, пересекая магистральную дорогу «Дон» М-4, до поворотной точки 40а, расположенной на северо-восточной стороне полосы отвода магистральную дорогу «Дон» М-4, в 0,06 км восточнее пресечения автодороги к оздоровительному лагерю «Чайка» с магистральную дорогой «Дон» М-4 в Узловском районе.

От точки 40а (706733.45; 292897.73) линия границы идет на северо-запад по северо-восточной границе полосы отвода магистральную дорогу «Дон» М-4 на протяжении 0,06 км до поворотной точки 39а, расположенной на северо-западной вершине лесополосы Богородицкого района.

От точки 39а (706799.74; 292888.28) линия границы идет на северо-восток по северо-западной стороне лесополосы Богородицкого района на протяжении 1,70 км до поворотной точки 39, расположенной на пересечении полевой дороги с северо-восточной вершиной лесополосы.

От точки 39 (707665.46; 294339.08) линия границы идет на протяжении 1,73 км в юго-восточном направлении, пересекает русло безымянного ручья, далее идет суходольно, затем по северо-восточной стороне лесополосы Богородицкого района до поворотной точки 38, расположенной на пересечении полевой дороги с данной лесополосой.

От точки 38 (706289.29; 295328.96) линия границы идет на юго-запад на протяжении 0,74 км по полевой дороге, далее по суходолу на протяжении 0,32 км, затем по юго-восточной стороне лесополосы Богородицкого района на протяжении 2,60 км, пересекая автодорогу Быковка – Богородицк в поворотной точке 38а (705417.04; 294130.39) и магистральную дорогу «Дон» М-4 в поворотной точке 37а (705371.63; 294070.29), до поворотной точки 37, расположенной на пересечении лесополос в Богородицком районе.

От точки 37 (703632.61; 292818.05) линия границы идет на юго-восток на протяжении 1,31 км, пересекает магистральную дорогу «Дон» М-4 в поворотной точке 36а (702957.57; 293939.78), далее идет на протяжении 0,10 км до поворотной точки 36, расположенной на северо-западной границе лесного квартала 28 земель лесного фонда, в 0,14 км юго-восточнее пересечения полевой дороги с осью магистральную дорогу «Дон» М-4 в Узловском районе.

От точки 36 (702914.12; 294067.81) линия границы идет в северо-восточном направлении по западной границе лесных кварталов 28, 20, 15 земель лесного фонда на протяжении 1,45 км до поворотной точки 35.

От точки 35 (704035.13; 294863.91) линия границы идет на восток по северной границе лесного квартала 15 земель лесного фонда на протяжении 0,16 км до поворотной точки 34.

От точки 34 (704068.16; 295003.03) линия границы идет на юго-восток по северо-восточной границе лесного квартала 15 земель лесного фонда на протяжении 0,30 км, пересекая железную дорогу Ожерелье – Елец в поворотной точке 33а (703858.74; 295154.38), далее по восточной границе лесного квартала 16 земель лесного фонда на протяжении 0,36 км до поворотной точки 33, расположенной в 0,15 км северо-восточнее пересечения просек между лесными кварталами 20, 16 и 23 земель лесного фонда.

От точки 33 (703541.71; 295399.78) линия границы идет в северо-восточном направлении на протяжении 0,05 км до узловой точки 35г, расположенной на оси автодороги Быковка – Богородицк, в 0,50 км к юго-востоку от деревни Юлинка Узловского района, в 4,00 км к северо-западу от деревни Упертовка Богородицкого района и в 5,00 км к северо-востоку от села Новопокровское Богородицкого района, и являющейся точкой стыка границ муниципальных образований Бегичевское Богородицкого района, Иевлевское Богородицкого района и Шахтерское Узловского района.

**Прохождение границы
с муниципальным образованием Бегичевское
Богородицкого района**

От узловой точки 35г (703558.24; 295441.00) линия границы идет на юго-восток по оси автодороги Быковка – Богородицк на протяжении 1,96 км до поворотной точки 1.

От точки 1 (701753.72; 296182.64) линия границы идет на юг по оси автодороги Быковка – Богородицк на протяжении 1,80 км до узловой точки 155, расположенной на оси автодороги Быковка – Богородицк, в 0,50 км южнее земель лесного фонда, в 1,10 км западнее деревни Упертовка Богородицкого района, в 0,50 км северо-восточнее сельхозтехники города Богородицк Богородицкого района, и являющейся точкой стыка границ муниципальных образований Иевлевское Богородицкого района, Бегичевское Богородицкого района, город Богородицк Богородицкого района.

**Прохождение границы
с муниципальным образованием город Богородицк
Богородицкого района**

От узловой точки 155 (699930.68; 296340.20) линия границы идет на северо-запад на протяжении 0,77 км по полевой дороге вдоль юго-западной границы лесного квартала 49 земель лесного фонда до поворотной точки 14б, расположенной в месте впадения безымянного ручья в пруд.

От точки 14б (700382.43; 295648.87) линия границы идет на юго-восток по западному берегу пруда на протяжении 0,14 км до поворотной точки 14а, расположенной на правом берегу пруда, в 0,01 км на юго-восток от места впадения безымянного ручья в пруд.

От точки 14а (700218.63; 295718.01) линия границы идет на юго-восток по западному берегу пруда на протяжении 0,55 км до поворотной точки 14, расположенной на правом берегу пруда.

От точки 14 (699897.16; 296154.69) линия границы идет на юго-запад на протяжении 0,36 км вдоль русла безымянного ручья, вверх против течения, до поворотной точки 13б, расположенной на пересечении русла безымянного ручья с канавой.

От точки 13б (699687.51; 295869.77) линия границы идет в юго-западном направлении на протяжении 0,55 км по руслу безымянного ручья, вверх против течения, далее по полевой дороге до поворотной точки 13а, расположенной на пересечении полевой дороги с осью автоподъезда к городу Богородицку Богородицкого района.

От поворотной точки 13а (699304.13; 295537.63) линия границы идет в северо-западном направлении по оси автоподъезда к городу Богородицку Богородицкого района на протяжении 0,38 км до поворотной точки 13, расположенной на оси автоподъезда к городу Богородицку Богородицкого района.

От точки 13 (699441.55; 295225.06) линия границы идет ломаной линией в северо-западном направлении на протяжении 1,29 км по полевой дороге, далее по границе лесных кварталов 45, 52 земель лесного фонда до поворотной точки 12, расположенной на оси магистральной дороги «Дон» М-4.

От точки 12 (699586.35; 294272.66) линия границы идет ломаной линией на юго-запад, затем на юго-восток вдоль лесополосы на протяжении 2,42 км до поворотной точки 11.

От точки 11 (697944.18; 294381.89) линия границы идет преимущественно на юго-запад по суходольной прямой на протяжении 0,87 км до поворотной точки 10.

От точки 10 (697708.97; 293683.05) линия границы идет на юго-запад по руслу безымянного ручья, вниз по течению, на протяжении 0,30 км до поворотной точки 9, расположенной в русле безымянного ручья.

От точки 9 (697465.44; 293642.11) линия границы идет на запад на протяжении 1,50 км по полевой дороге вдоль северной окраины огородов города Богородицка Богородицкого района, далее по оси автоподъезда к нарушенным землям до поворотной точки 8.

От точки 8 (697543.38; 292191.09) линия границы идет преимущественно в северо-западном направлении по южной стороне пахотного массива вдоль нарушенных земель на протяжении 0,90 км до поворотной точки 7.

От точки 7 (697794.66; 291309.68) линия границы идет на юго-запад на протяжении 0,05 км по южной стороне пахотного массива вдоль нарушенных земель до поворотной точки 6.

От точки 6 (697751.10; 291261.18) линия границы поворачивает на юго-восток и идет по юго-восточной стороне пахотного массива вдоль нарушенных земель на протяжении 0,27 км до поворотной точки 5, расположенной в 0,10 км северо-западнее огородов города Богородицка Богородицкого района.

От точки 5 (697560.50; 291389.88) линия границы идет на запад по южной стороне пахотного массива на протяжении 0,63 км до поворотной точки 4, расположенной на стыке границы нарушенных земель с полевой дорогой.

От точки 4 (697400.15; 290784.97) линия границы идет на юг по полевой дороге на протяжении 0,15 км до поворотной точки 3, расположенной на пересечении двух полевых дорог.

От точки 3 (697248.51; 290829.53) линия границы идет на восток на протяжении 0,70 км по полевой дороге, проходящей вдоль северной стороны

пахотного массива, до поворотной точки 2, расположенной в 0,43 км северо-западнее перекрестка улиц города Богородицка Богородицкого района.

От точки 2 (697440.33; 291448.17) линия границы, протяженностью 0,90 км, идет ломаной линией на юго-восток с поворотом на юго-запад по полевой дороге, проходящей вдоль западной стороны огородов города Богородицка Богородицкого района, до поворотной точки 1, расположенной в 0,28 км севернее автодороги Богородицк – Иевлево.

От точки 1 (696638.51; 291541.02) линия границы идет на юго-запад по полевой дороге на протяжении 0,35 км до узловой точки 156, расположенной на пересечении оси автодороги Богородицк – Иевлево с руслом безымянного ручья, на расстоянии 0,27 км северо-восточнее высоковольтной линии, в 2,00 км на северо-запад от поселка Городок Богородицкого района, в 2,25 км на северо-восток от села Иевлево Богородицкого района, и являющейся точкой стыка границ муниципальных образований Иевлевское Богородицкого района, Товарковское Богородицкого района и город Богородицк Богородицкого района.

Прохождение границы с муниципальным образованием Товарковское Богородицкого района

От узловой точки 156 (696314.39; 291397.52) линия границы идет на юго-восток с поворотом на юго-запад по руслу безымянного ручья, вниз по течению, на протяжении 2,11 км до поворотной точки 1, расположенной на оси моста через безымянный ручей.

От точки 1 (694848.15; 290371.40) линия границы идет на юго-запад по руслу безымянного ручья, вниз по течению, на протяжении 0,14 км до поворотной точки 2, расположенной в месте впадения безымянного ручья в реку Уперта.

От точки 2 (694782.85; 290281.07) линия границы идет на юго-восток на протяжении 0,92 км по руслу реки Уперта, вверх против течения, до поворотной точки 3а, расположенной в месте впадения безымянного ручья балки Сухая Кузовка в реку Уперта.

От точки 3а (694192.60; 290732.86) линия границы идет на юг на протяжении 0,44 км по руслу безымянного ручья, вверх против течения, до поворотной точки 3, расположенной на оси моста через безымянный ручей.

От точки 3 (693849.96; 290626.51) линия границы идет на юго-запад по руслу безымянного ручья балки Сухая Кузовка, вверх против течения, на протяжении 3,41 км до поворотной точки 4, расположенной в месте слияния безымянного ручья балки Сухая Кузовка с другим безымянным ручьем.

От точки 4 (691512.37; 288646.51) линия границы поворачивает на юго-восток и идет по руслу безымянного ручья, вверх против течения, на протяжении 1,15 км до поворотной точки 5, расположенной в месте истока безымянного ручья, в 0,24 км северо-восточнее лесополосы.

От точки 5 (690585.98; 289335.61) линия границы идет на юго-запад по суходолу на протяжении 0,94 км до поворотной точки 6, расположенной на оси полевой дороги.

От точки 6 (689692.25; 289029.83) линия границы идет на северо-запад, затем на юго-запад по границе пахотных массивов на протяжении 0,81 км до поворотной точки 7, расположенной на северной бровке балки Портки.

От точки 7 (689419.86; 288531.34) линия границы идет на юго-запад на протяжении 0,07 км по суходолу, пересекая балку Портки, далее по восточной стороне лесополосы на протяжении 1,22 км до поворотной точки 8, расположенной на южной вершине лесополосы.

От точки 8 (688159.05; 288111.22) линия границы идет на юго-восток на протяжении 0,34 км по суходолу до поворотной точки 9, расположенной на оси автодороги Мшищи – Ломовка, в 0,06 км северо-восточнее вершины лесополосы вдоль автодороги Мшищи – Ломовка.

От точки 9 (688030.78; 288453.99) линия границы идет на юго-восток по суходолу на протяжении 0,03 км до поворотной точки 10, расположенной в 0,09 км от северо-восточной вершины лесополосы вдоль автодороги Мшищи – Ломовка.

От точки 10 (688021.50; 288480.29) линия границы идет на юго-запад на протяжении 2,82 км вдоль восточной стороны лесополосы, пересекая балку Симакин Лог, до поворотной точки 11, расположенной на стыке юго-западной вершины лесополосы с полевой дорогой.

От точки 11 (685309.80; 287591.51) линия границы идет на юго-запад, затем поворачивает на юго-восток на протяжении 0,85 км по полевой дороге до поворотной точки 12, расположенной на стыке данной полевой дороги с бровкой безымянной балки.

От точки 12 (684516.47; 287548.57) линия границы идет на юго-восток на протяжении 0,35 км по полевой дороге до поворотной точки 13, расположенной на пересечении двух полевых дорог.

От точки 13 (684232.38; 287752.72) линия границы, общей протяженностью 0,28 км, идет на юго-запад по полевой дороге, затем вдоль западной стороны кладбища, расположенного в урочище Фокино, до поворотной точки 14, расположенной на пересечении полевой дороги с руслом безымянного ручья.

От точки 14 (683966.33; 287683.29) линия границы идет на юго-восток по руслу безымянного ручья балки урочища Фокино, вниз по течению, на протяжении 1,52 км до поворотной точки 15, расположенной в месте слияния двух безымянных ручьев.

От точки 15 (683542.70; 289087.64) линия границы, общей протяженностью 1,83 км, идет на юго-запад по руслу безымянного ручья, вверх против течения, далее по тальвегу русла безымянного ручья лесного квартала 69 леса Ломовский земель лесного фонда до узловой точки 18а, расположенной в тальвеге русла безымянного ручья, протекающего по лесному кварталу 69 леса Ломовский земель лесного фонда, в 1,50 км северо-западнее деревни Рогачи Воловского района, в 4,50 км юго-восточнее деревни Мшищи Богородицкого района, в 6,50 км юго-западнее села Кузовка Богородицкого района, и являющейся точкой стыка границ муниципальных образований Двориковское Воловского района, Иевлевское Богородицкого района, Товарковское Богородицкого района.

Прохождение границы с муниципальным образованием Двориковское Воловского района

От узловой точки 18а (682294.85; 287931.28) линия границы идет на северо-запад на протяжении 0,20 км по южной границе лесного квартала 69 леса Ломовский земель лесного фонда до поворотной точки 30, расположенной в 0,65 км на северо-восток от пересечения полевых дорог в Воловском районе, в 0,16 км на северо-восток от пересечения полевой дороги с лесополосой в Богородицком районе.

От точки 30 (682381.35; 287757.59) линия границы идет на северо-восток по западной границе лесного квартала 69 леса Ломовский земель лесного фонда на протяжении 0,15 км до поворотной точки 31, расположенной в 0,04 км на юго-восток от полевой дороги в Воловском районе, в 0,03 км на

юго-восток от пересечения полевой дороги с лесополосой в Богородицком районе.

От точки 31 (682526.97; 287795.75) линия границы идет на протяжении 0,92 км в северо-западном направлении по южной стороне лесополосы Богородицкого района, затем по линии раздела пахотных массивов до поворотной точки 32, расположенной в 0,31 км на юго-восток от пересечения полевой дороги, проходящей вдоль бровки безымянной балки, с лесополосой в Богородицком районе.

От точки 32 (682942.75; 286943.12) линия границы идет на протяжении 0,50 км в северо-западном направлении по южной стороне лесополосы Богородицкого района до поворотной точки 33.

От точки 33 (683486.53; 286351.51) линия границы идет в северо-западном направлении по южной стороне лесополосы Богородицкого района на протяжении 1,58 км до поворотной точки 34, расположенной на повороте данной лесополосы к югу.

От точки 34 (684350.37; 285387.05) линия границы идет в северо-западном направлении по южной стороне лесополосы Богородицкого района на протяжении 2,63 км до поворотной точки 35, расположенной в 0,90 км севернее балки Красная Слобода Воловского района, в 0,08 км северо-западнее полевой дороги в Богородицком районе.

От точки 35 (685496.45; 282980.38) линия границы идет в северо-западном направлении по южной стороне лесополосы Богородицкого района на протяжении 0,64 км до поворотной точки 36.

От точки 36 (686111.89; 282663.81) линия границы идет на протяжении 0,60 км в северо-западном направлении по южной стороне лесополосы Богородицкого района до поворотной точки 37, расположенной на пересечении с другой лесополосой в Богородицком районе.

От точки 37 (686651.95; 282444.69) линия границы идет на юго-запад по восточной стороне лесополосы Богородицкого района на протяжении 1,02 км до узловой точки 37, расположенной на пересечении двух лесополос в Богородицком районе, в 5,25 км восточнее деревни Плесы Тепло-Огаревского района, в 4,00 км севернее деревни Красная Слобода Воловского района, в 2,70 км юго-западнее деревни Щегловка Богородицкого района, и являющейся точкой стыка границ муниципальных образований Нарышкинское Тепло-Огаревского района, Двориковское Воловского района и Иевлевское Богородицкого района.

**Прохождение границы
с муниципальным образованием Нарышкинское
Тепло-Огаревского района**

От узловой точки 37 (685697.97; 282013.51) линия границы идет в западном направлении на протяжении 0,78 км по южной стороне лесополосы Богородицкого района до поворотной точки 23.

От точки 23 (685793.80; 281311.92) линия границы идет в северо-западном направлении по суходолу на протяжении 0,36 км до поворотной точки 22.

От точки 22 (685880.72; 280945.89) линия границы идет в северо-западном направлении по урезу воды южного берега пруда Богородицкого района на протяжении 0,26 км, далее по суходолу на протяжении 0,52 км до поворотной точки 21.

От точки 21 (686221.80; 280255.87) линия границы идет в северо-западном направлении на протяжении 1,45 км по южной стороне лесополосы Богородицкого района, пересекая балку Дегтярка, до поворотной точки 20, расположенной на южной стороне лесополосы, в 0,44 км на северо-запад от русла безымянного ручья Тепло-Огаревского района, в 0,50 км на юго-запад от северо-западной вершины балки Дегтярка Богородицкого района.

От точки 20 (686824.62; 279071.00) линия границы идет в северо-восточном направлении на протяжении 1,08 км по суходолу, далее по западной стороне лесополосы Богородицкого района на протяжении 1,44 км до поворотной точки 19.

От точки 19 (689294.15; 279736.68) линия границы идет в северо-западном направлении по суходолу на протяжении 0,30 км до поворотной точки 36б, расположенной на полевой дороге, на южной стороне лесополосы, в 2,65 км юго-восточнее деревни Озерки Тепло-Огаревского района, в 5,20 км северо-восточнее деревни Плесы Тепло-Огаревского района, в 2,75 км западнее села Черняевка Богородицкого района.

От точки 36б (689583.11; 279648.49) линия границы идет в северо-западном направлении по восточной стороне лесополосы Тепло-Огаревского района на протяжении 0,36 км до поворотной точки 18, расположенной на северной стороне лесополосы в Тепло-Огаревском районе, в 0,27 км юго-восточнее стыка двух лесополос.

От точки 18 (689898.48; 279525.72) линия границы идет в западном направлении по северной стороне лесополосы Тепло-Огаревского района на протяжении 0,18 км до поворотной точки 17, расположенной на восточной стороне лесополосы, в 0,21 км южнее стыка двух лесополос в Тепло-Огаревском районе.

От точки 17 (689883.43; 279348.67) линия границы идет в северо-западном направлении по восточной стороне лесополосы Тепло-Огаревского района на протяжении 1,25 км до поворотной точки 16, расположенной в 0,05 км на север от северного края лесополосы Тепло-Огаревского района, в 0,07 км южнее безымянного ручья балки Коневка в Богородицком районе.

От точки 16 (691141.75; 279172.87) линия границы поворачивает на запад и идет на протяжении 0,10 км до поворотной точки 15, расположенной в 0,06 км южнее вершины оврага безымянной балки Тепло-Огаревского района, в 0,06 км южнее безымянного ручья балки Коневка в Богородицком районе.

От точки 15 (691140.32; 279056.15) линия границы идет в северо-западном направлении, пересекая балку Коневка, на протяжении 0,66 км до поворотной точки 14, расположенной на грунтовой дороге, ведущей к деревне Озерки Тепло-Огаревского района.

От точки 14 (691779.67; 278973.33) линия границы идет в северо-западном направлении по восточной стороне лесополосы Тепло-Огаревского района на протяжении 1,43 км до поворотной точки 13, расположенной в 0,13 км южнее тальвега балки Грибкова Лощина Тепло-Огаревского района, в 1,03 км севернее безымянного ручья балки Большой Лог.

От точки 13 (693182.43; 278789.05) линия границы идет в северо-восточном направлении по северной стороне лесополосы Богородицкого района на протяжении 0,22 км до поворотной точки 12.

От точки 12 (693264.19; 278996.34) линия границы идет в юго-восточном направлении по северо-восточной стороне лесополосы Богородицкого района на протяжении 0,13 км до поворотной точки 11, расположенной в 0,51 км восточнее места истока безымянного ручья балки Грибкова Лощина Тепло-Огаревского района, в 0,60 км на северо-запад от пересечения двух полевых дорог в Богородицком районе.

От точки 11 (693225.85; 279129.10) линия границы идет в северо-восточном направлении по суходолу на протяжении 0,60 км до поворотной точки 10, расположенной на полевой дороге в Тепло-Огаревском районе.

От точки 10 (693805.19; 279308.09) линия границы идет на северо-восток по суходолу на протяжении 0,12 км до поворотной точки 9, расположенной на восточной стороне леса Тепло-Огаревского района, в 0,44 км западнее вершины безымянной балки Богородицкого района.

От точки 9 (693860.54; 279416.06) линия границы идет в северо-западном направлении по суходолу на протяжении 0,15 км до поворотной точки 8, расположенной на стыке восточной вершины леса с лесополосой в Тепло-Огаревском районе, в 0,52 км северо-западнее вершины безымянной балки Богородицкого района.

От точки 8 (693991.60; 279352.93) линия границы идет в юго-восточном направлении по южной стороне лесополосы Тепло-Огаревского района на протяжении 0,30 км до поворотной точки 7, расположенной на южном краю лесополосы, в месте ее поворота.

От точки 7 (693974.20; 279654.10) линия границы идет в северо-западном направлении по восточной стороне лесополосы Тепло-Огаревского района на протяжении 2,15 км до поворотной точки 6, расположенной в русле безымянного ручья.

От точки 6 (696098.49; 279235.62) линия границы идет в северо-восточном направлении по руслу безымянного ручья, вниз по течению, на протяжении 1,75 км до поворотной точки 5, расположенной в русле безымянного ручья, в 0,21 км юго-восточнее южного края лесополосы Тепло-Огаревского района.

От точки 5 (697438.66; 280056.11) линия границы идет в северо-западном направлении по суходолу на протяжении 0,18 км до поворотной точки 4, расположенной в 0,21 км северо-западнее русла безымянного ручья, в 0,02 км восточнее лесного массива Тепло-Огаревского района.

От точки 4 (697504.52; 279888.00) линия границы идет в северо-западном направлении по суходолу на протяжении 1,02 км до поворотной точки 3.

От точки 3 (698491.76; 279655.02) линия границы идет в восточном направлении по суходолу на протяжении 0,40 км до поворотной точки 2.

От точки 2 (698537.38; 280073.78) линия границы идет в юго-восточном направлении по суходолу на протяжении 0,11 км до поворотной точки 1,

расположенной на южной бровке балки урочища Молобище Тепло-Огаревского района, 0,52 км западнее пересечения полевой дороги с руслом безымянного ручья в Богородицком районе.

От точки 1 (698505.16; 280153.15) линия границы идет в северо-западном направлении по суходолу на протяжении 0,38 км до узловой точки 36, расположенной в русле реки Уперта, в 1,45 км к востоку от деревни Подлесное Тепло-Огаревского района, в 1,75 км к северо-западу от деревни Горки Богородицкого района, в 1,35 км к юго-востоку от деревни Слободка Киреевского района, и являющейся точкой стыка границ муниципальных образований Нарышкинское Тепло-Огаревского района, Иевлевское Богородицкого района, Богучаровское Киреевского района.

Прохождение границы с муниципальным образованием Богучаровское Киреевского района

От узловой точки 36 (698849.04; 280074.31) линия границы идет на восток по руслу реки Уперта, вверх против течения, на протяжении 3,06 км до поворотной точки 21, расположенной на левом берегу реки Уперта.

От точки 21 (698970.64; 283725.68) линия границы идет на северо-восток на протяжении 0,09 км, пересекая реку Уперта, до поворотной точки 20, расположенной в 0,05 км на северо-восток от правого берега реки Уперта.

От точки 20 (699020.64; 283808.28) линия границы идет на юго-восток на протяжении 0,16 км до поворотной точки 19.

От точки 19 (698925.10; 283930.93) линия границы идет на восток на протяжении 0,20 км до поворотной точки 18.

От точки 18 (698903.65; 284125.85) линия границы идет на северо-восток на протяжении 0,43 км до поворотной точки 17, расположенной в 0,29 км севернее места впадения ручья Гремучий в реку Уперта в Богородицком районе.

От точки 17 (699062.81; 284529.36) линия границы идет на северо-восток на протяжении 0,10 км до поворотной точки 16.

От точки 16 (699145.91; 284579.06) линия границы идет на северо-восток на протяжении 0,88 км до поворотной точки 15.

От точки 15 (699972.89; 284892.82) линия границы идет на северо-восток на протяжении 0,50 км до поворотной точки 14, расположенной в 0,18 км на северо-запад от оси моста через ручей Гремучий в Богородицком районе.

От точки 14 (700381.36; 285172.93) линия границы идет на северо-запад по суходолу на протяжении 0,80 км до поворотной точки 13, расположенной в 0,95 км северо-западнее оси моста через ручей Гремучий в Богородицком районе.

От точки 13 (700785.21; 284470.38) линия границы идет в северном направлении на протяжении 1,38 км до поворотной точки 12, расположенной в 0,30 км западнее оси плотины пруда в Богородицком районе.

От точки 12 (702154.95; 284612.21) линия границы идет на северо-восток по суходолу на протяжении 0,96 км до поворотной точки 11, расположенной в 0,75 км на север от оси плотины пруда в Богородицком районе.

От точки 11 (703003.88; 285052.87) линия границы идет на юго-восток суходольно на протяжении 0,22 км до поворотной точки 10.

От точки 10 (702883.69; 285243.24) линия границы идет на северо-восток на протяжении 0,34 км до поворотной точки 9.

От точки 9 (702937.40; 285572.49) линия границы идет на восток на протяжении 0,29 км до поворотной точки 8.

От точки 8 (702932.51; 285863.48) линия границы идет по руслу безымянного ручья, вверх против течения, на протяжении 1,19 км до узловой точки 36а, расположенной в 2,25 км к северу от деревни Степановка Богородицкого района, в 6,00 км к юго-западу от деревни Олень Киреевского района, и являющейся точкой стыка границ муниципальных образований Иевлевское Богородицкого района, Богучаровское Киреевского района и Дедиловское Киреевского района.

**Прохождение границы
с муниципальным образованием Дедиловское
Киреевского района**

От узловой точки 36а (703926.00; 286375.43) линия границы идет на юго-восток на протяжении 0,45 км до поворотной точки 7.

От точки 7 (703740.14; 286777.35) линия границы идет на юго-восток по суходолу на протяжении 1,08 км до поворотной точки 6, расположенной на стыке двух лесополос Богородицкого и Киреевского районов.

От точки 6 (703087.37; 287637.17) линия границы идет в северо-восточном направлении на протяжении 0,95 км до поворотной точки 5, расположенной в 0,48 км на северо-запад от оси плотины пруда в Богородицком районе.

От точки 5 (703861.85; 288041.23) линия границы идет в северо-восточном направлении на протяжении 1,96 км, пересекая русло безымянного ручья, до поворотной точки 4, расположенной на западном углу земель лесного фонда.

От точки 4 (705100.62; 289562.56) линия границы идет в северо-восточном направлении по границе земель лесного фонда на протяжении 0,80 км до поворотной точки 3.

От точки 3 (705759.22; 290022.27) линия границы идет в северо-восточном направлении по западной границе земель лесного фонда на протяжении 0,38 км до поворотной точки 2.

От точки 2 (705885.16; 290392.31) линия границы идет в северо-восточном направлении по западной границе земель лесного фонда на протяжении 0,32 км до поворотной точки 1.

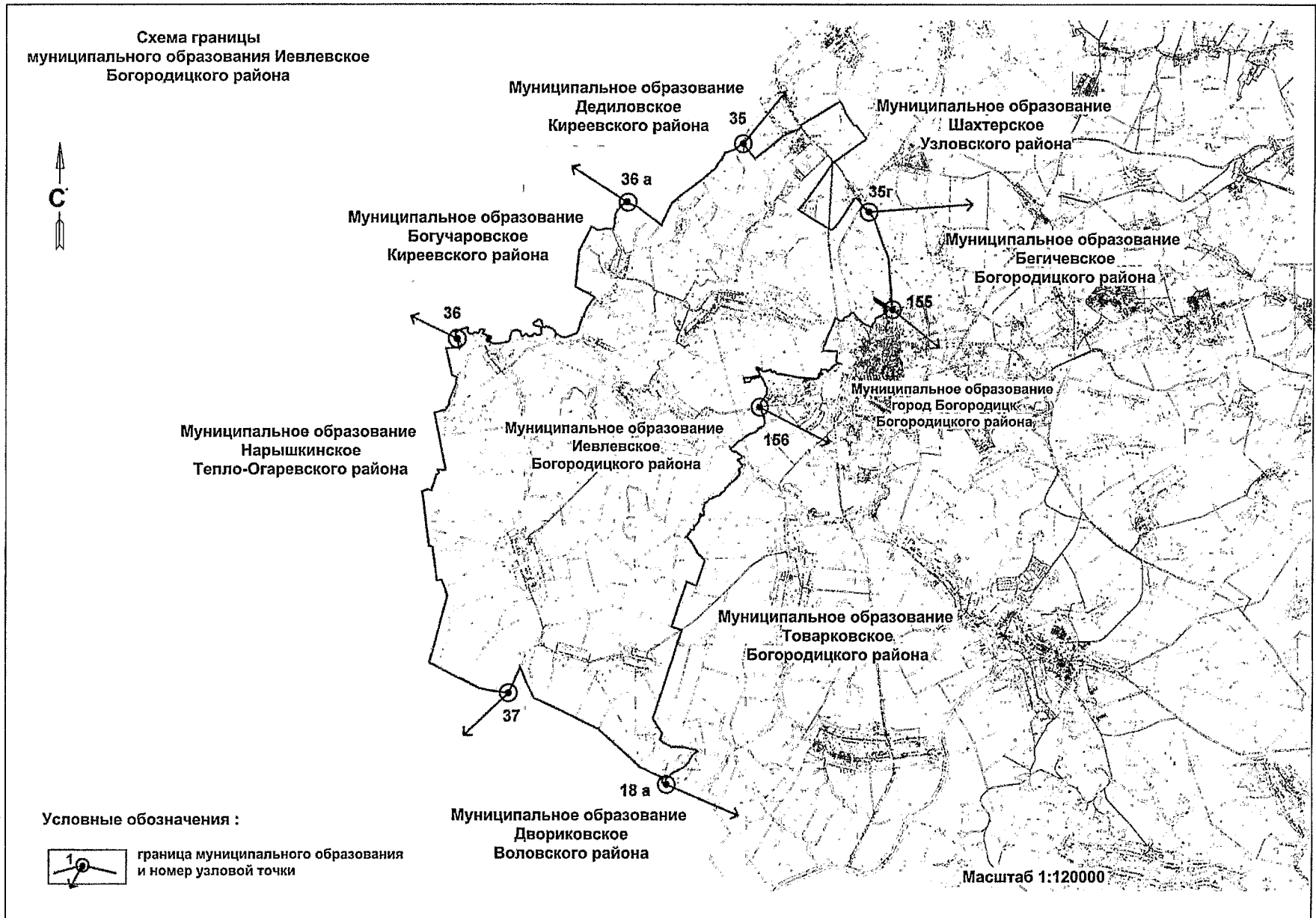
От точки 1 (706089.89; 290657.88) линия границы идет в восточном направлении на протяжении 0,06 км по северной границе земель лесного фонда до узловой точки 35, принятой ранее за начальную точку описания границы муниципального образования Иевлевское Богородицкого района.

В тексте описания границы муниципального образования расстояния от узловых и поворотных точек до населенных пунктов указаны ориентировочно.

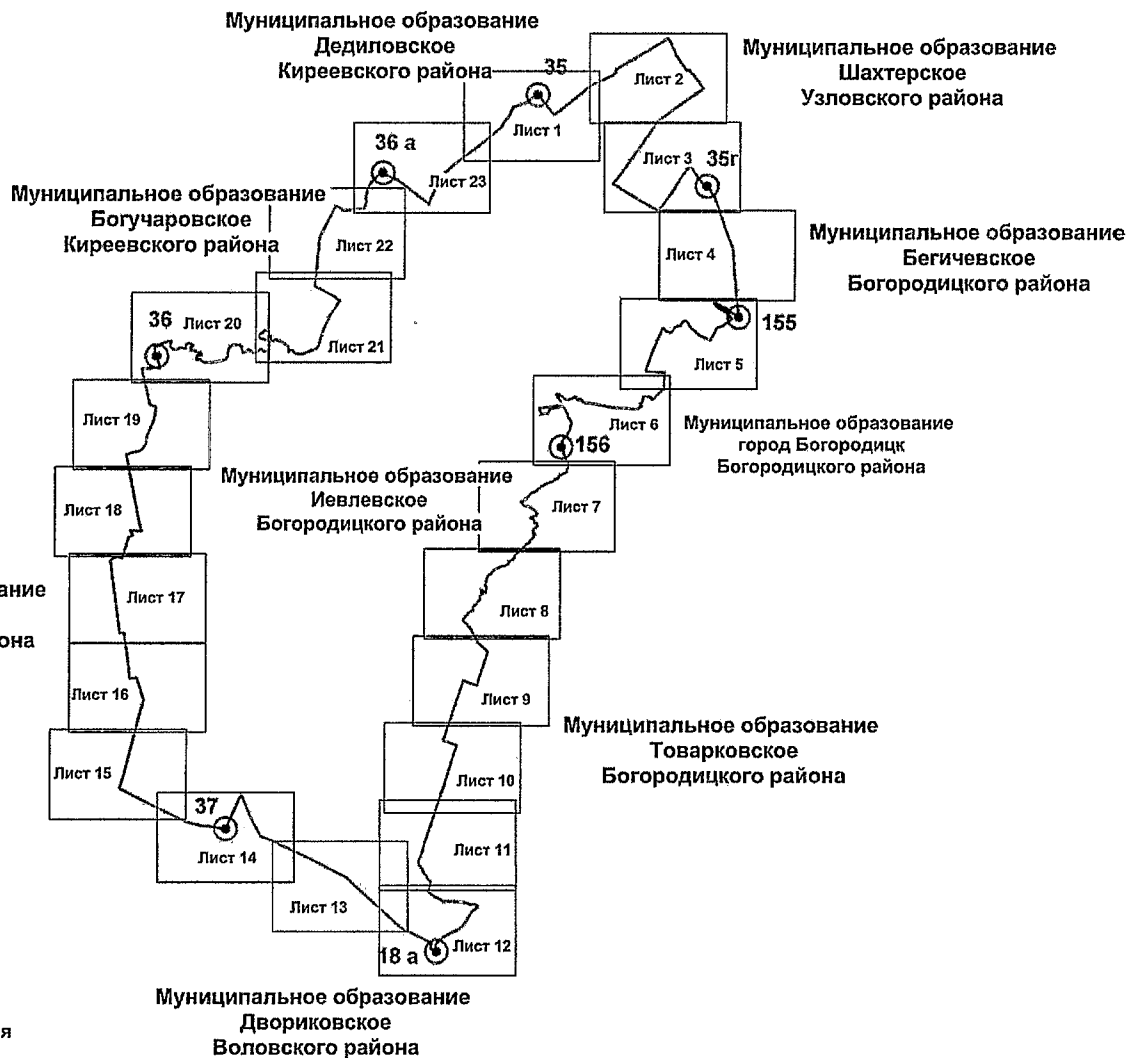
Приложение 10
к Закону Тульской области
«О внесении изменений в Закон Тульской
области «О переименовании муниципального
образования «город Богородицк и
Богородицкий район» Тульской области,
установлении границ, наделении статусом и
определении административных центров
муниципальных образований на территории
Богородицкого района Тульской области»

Приложение 10
к Закону Тульской области
«О переименовании муниципального
образования «город Богородицк и
Богородицкий район» Тульской области,
установлении границ, наделении статусом и
определении административных центров
муниципальных образований на территории
Богородицкого района Тульской области»

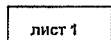
**Карта-схема
границы муниципального образования Иевлевское
Богородицкого района**



КАРТОГРАММА
расположения листов плана границы
муниципального образования Иевлевское
Богородицкого района



Условные обозначения :

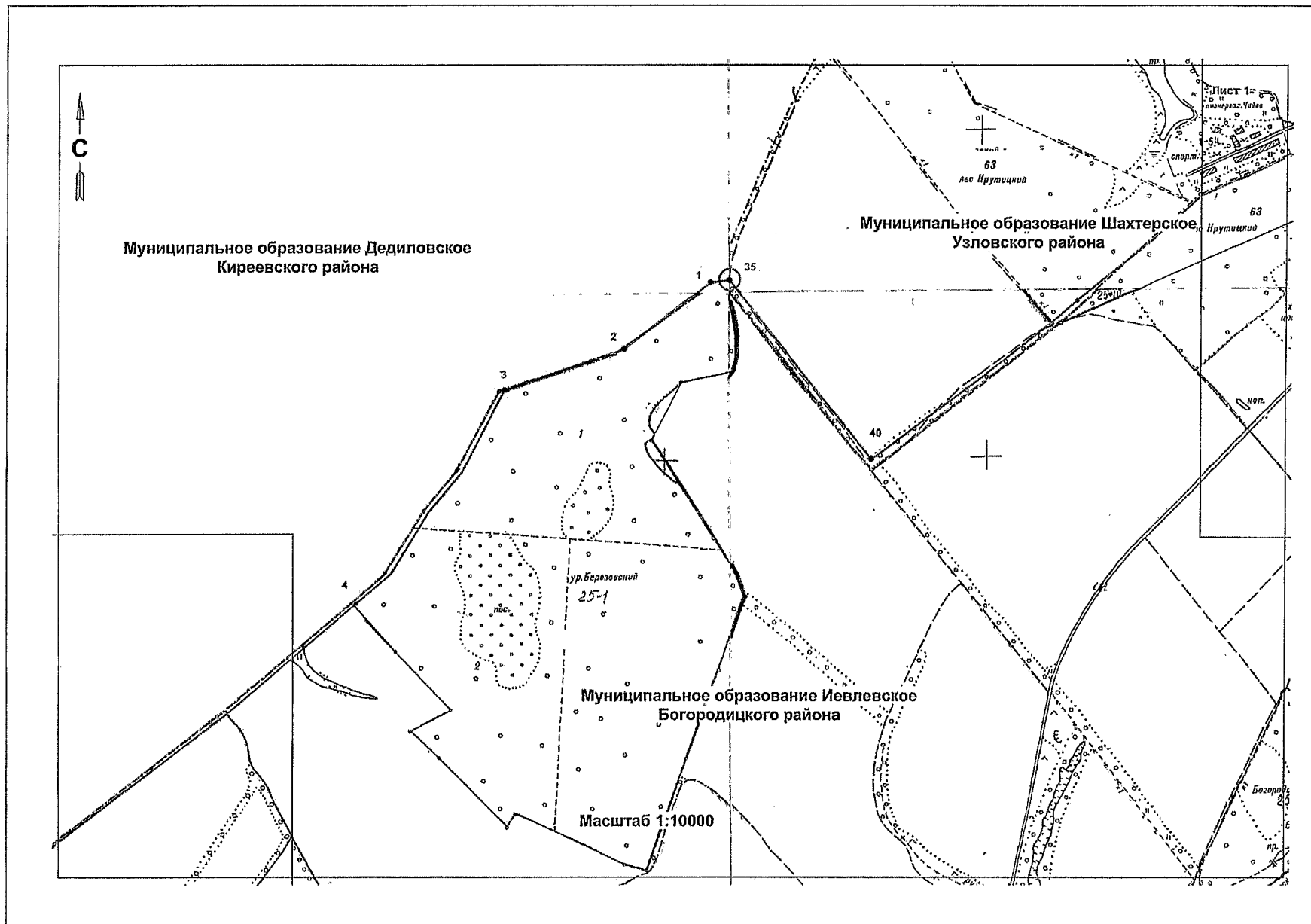


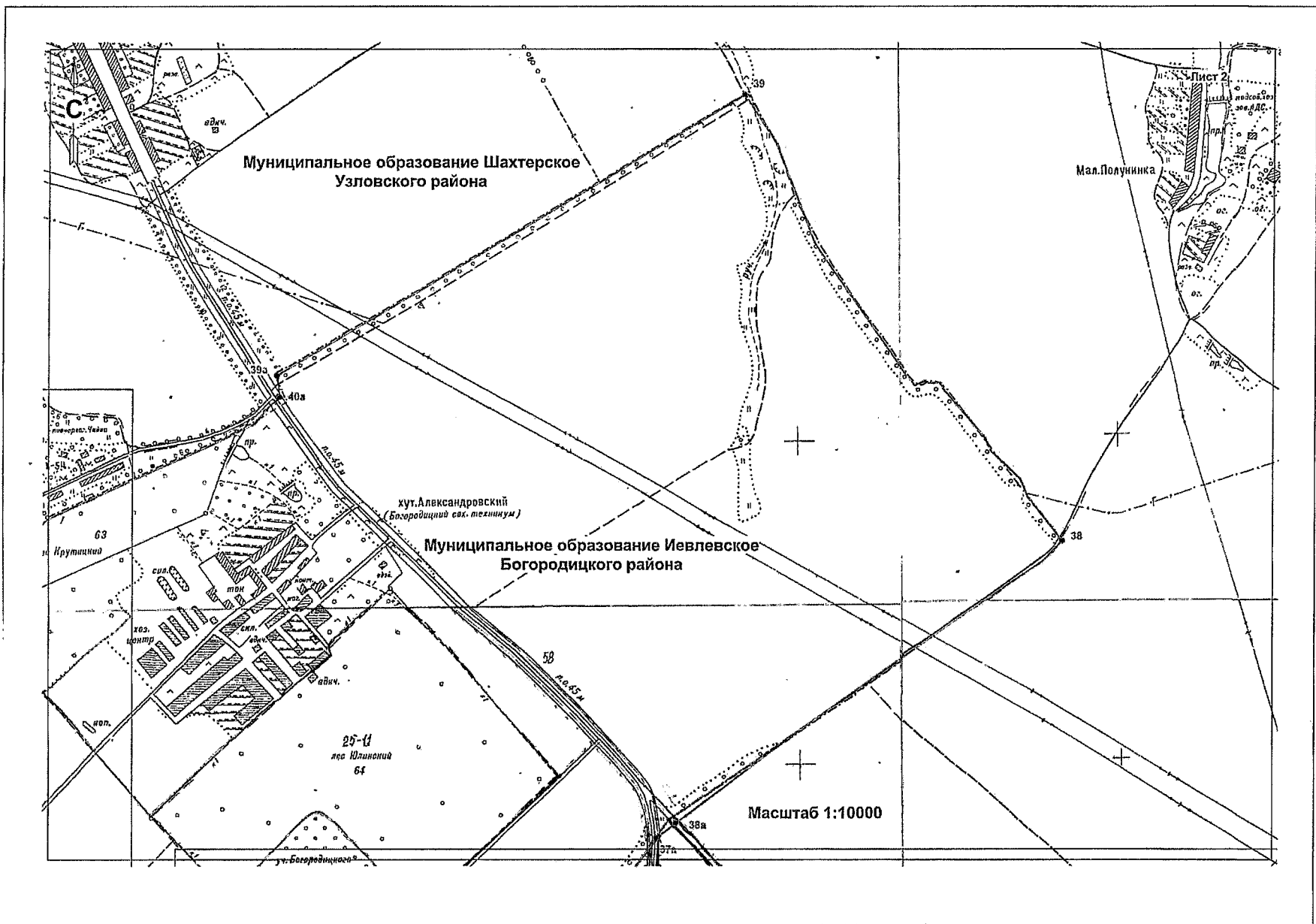
номер листа

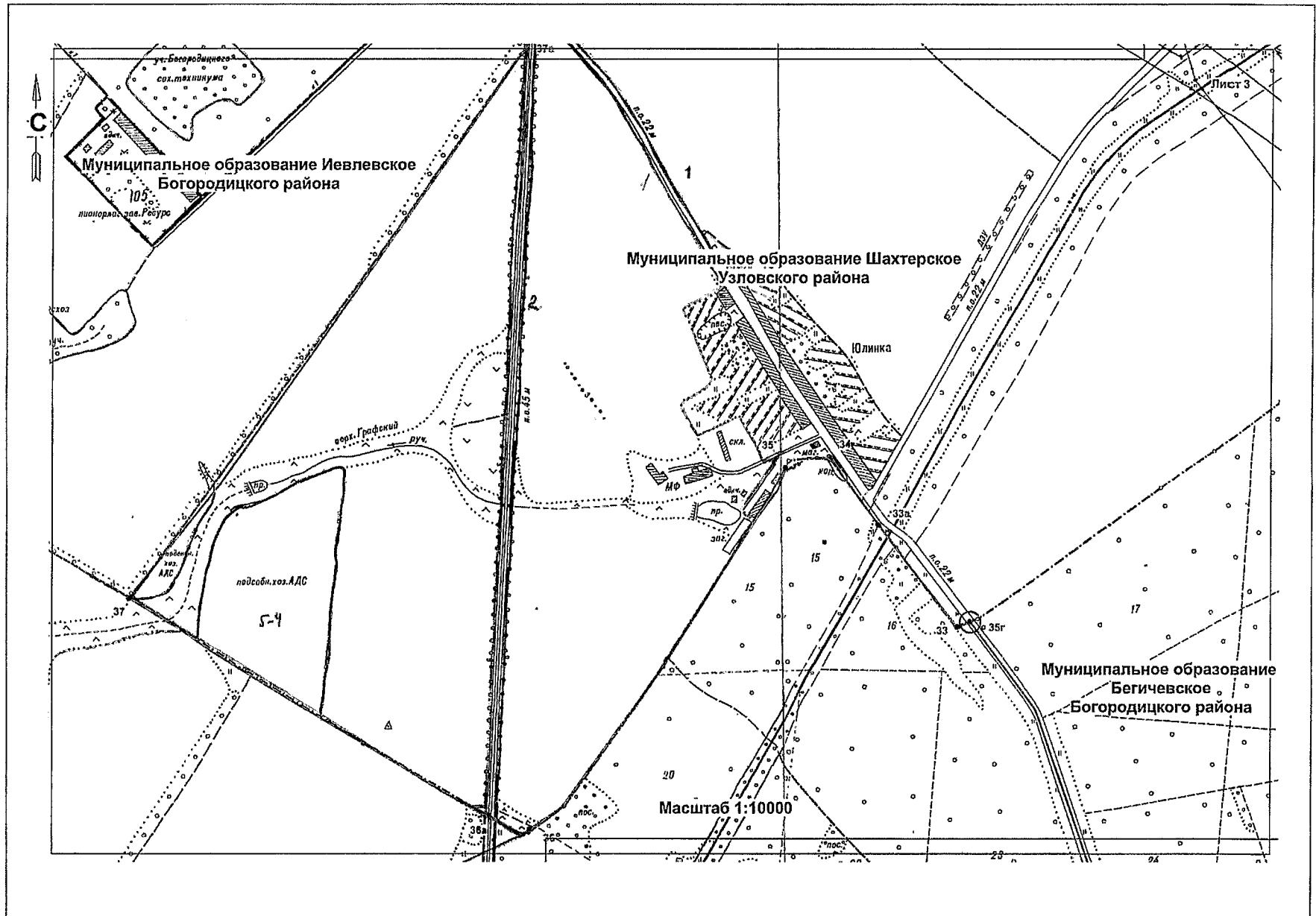


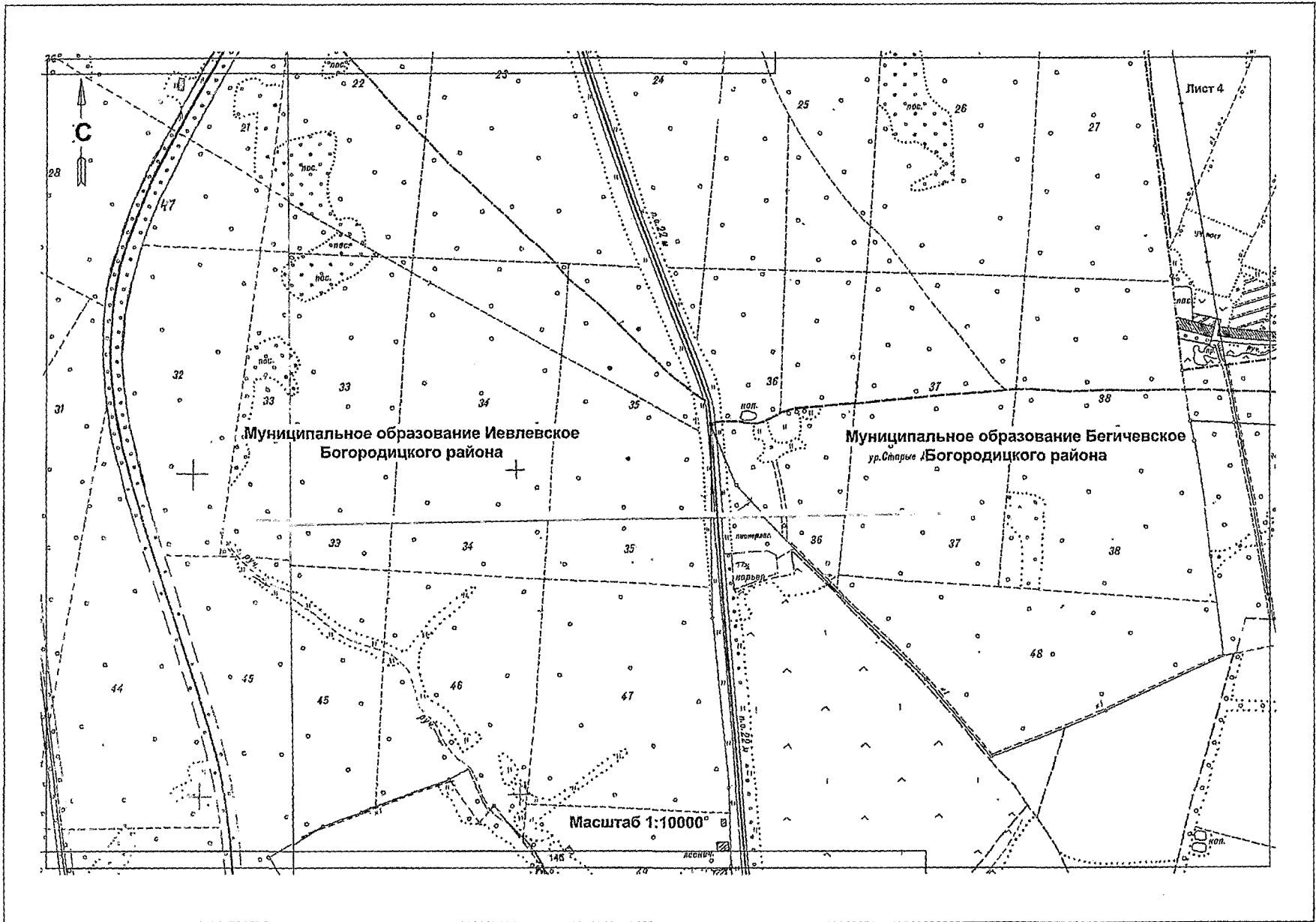
граница муниципального образования
и номер узловой точки

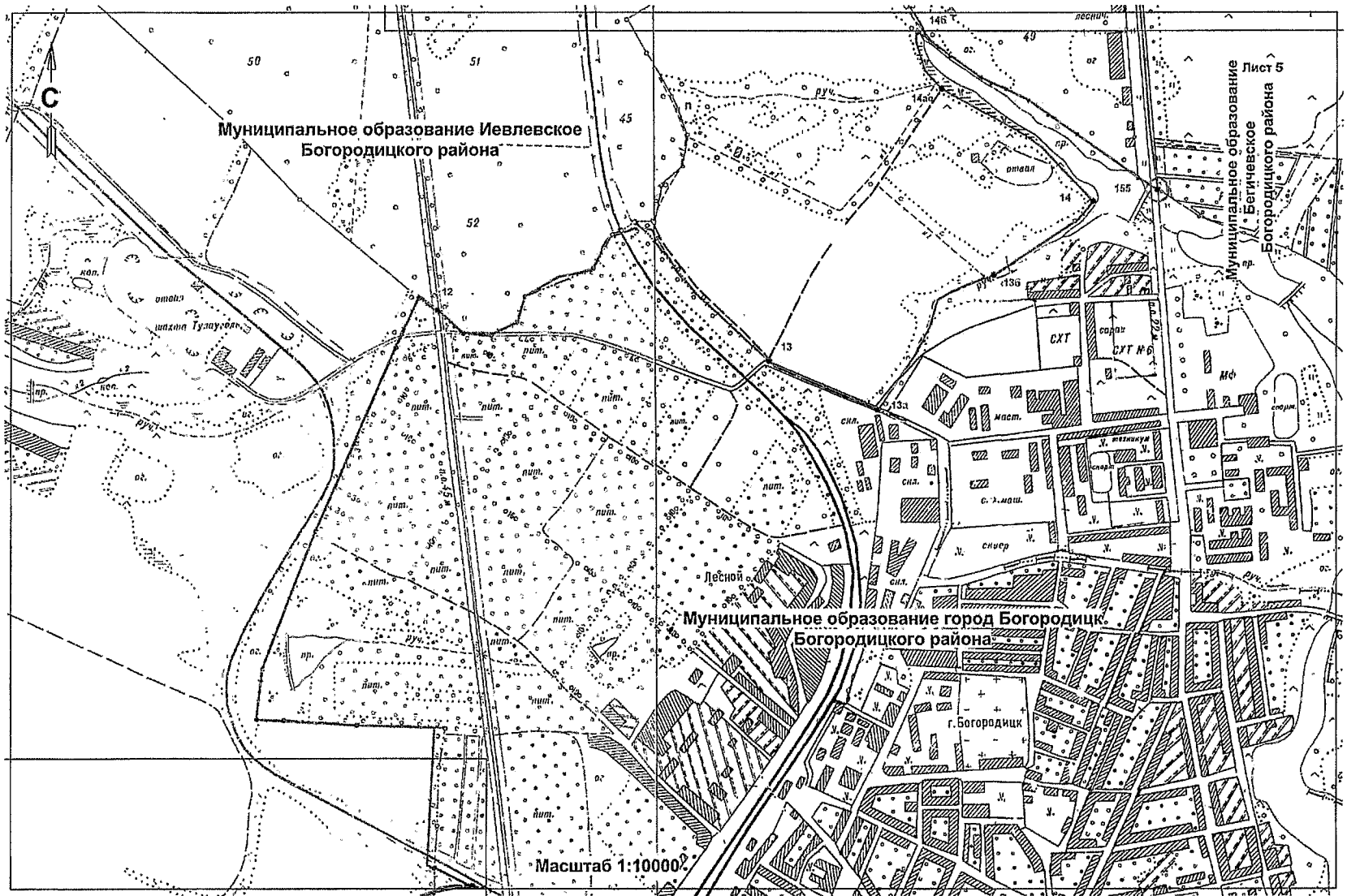
Масштаб 1:120000

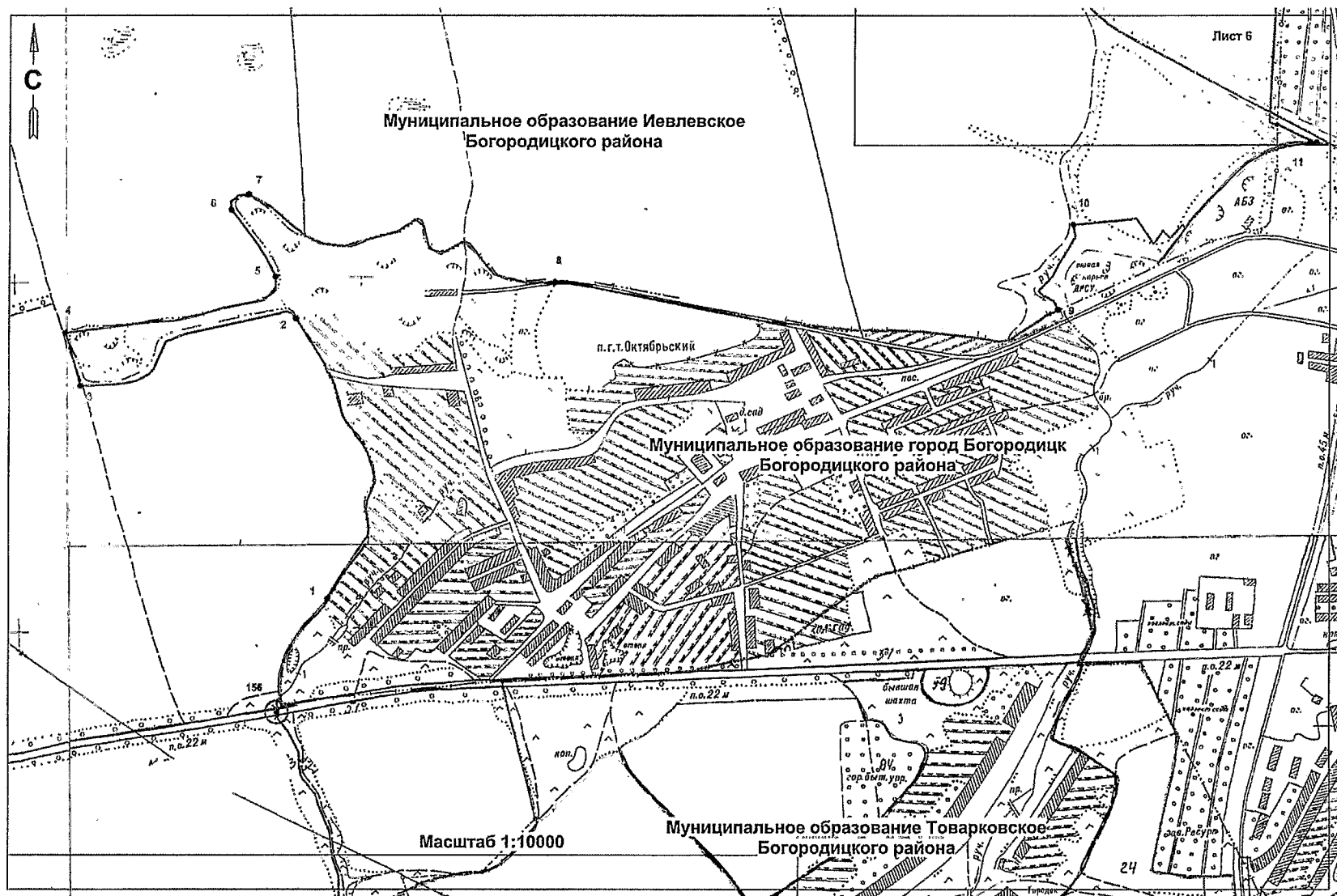


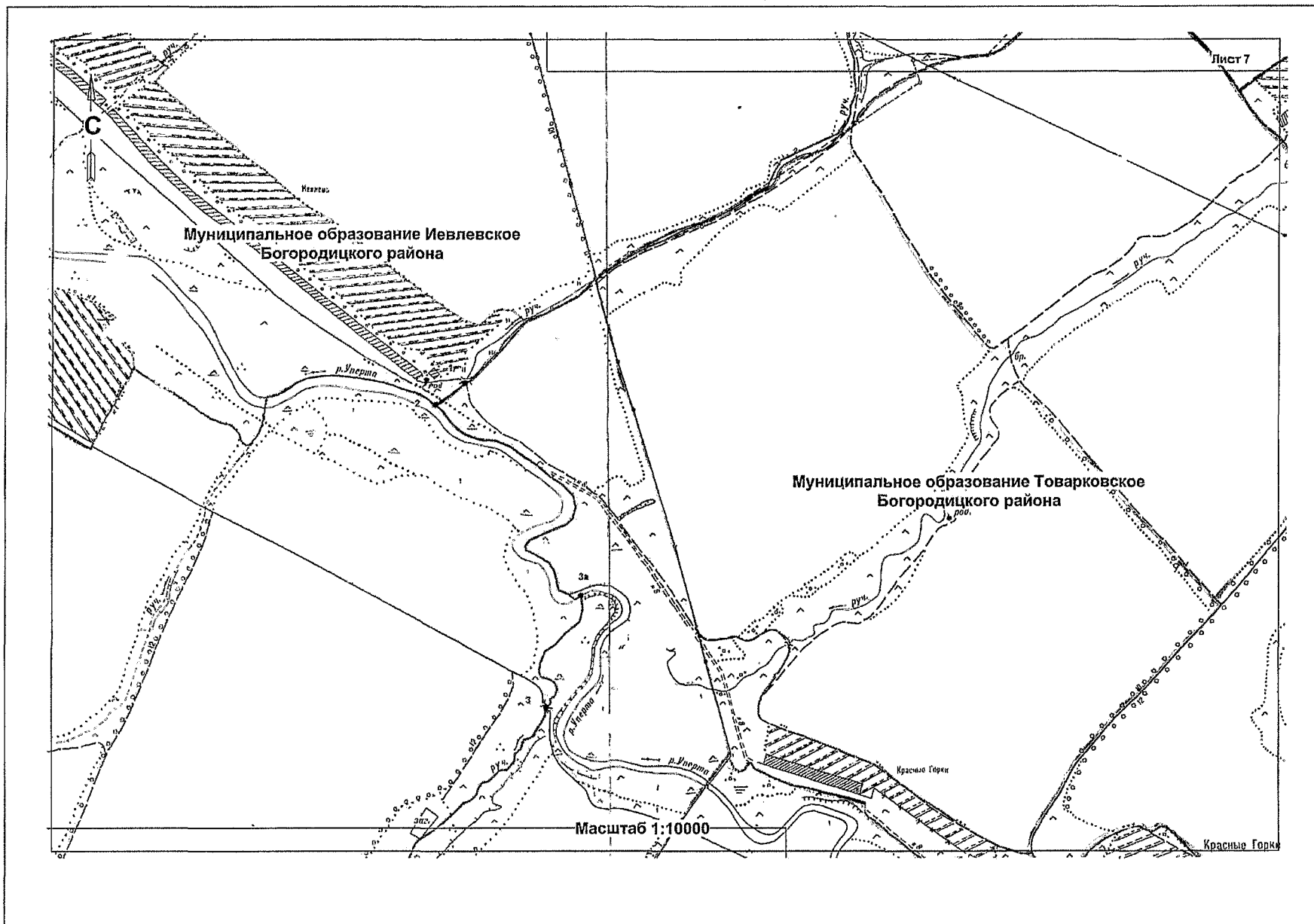


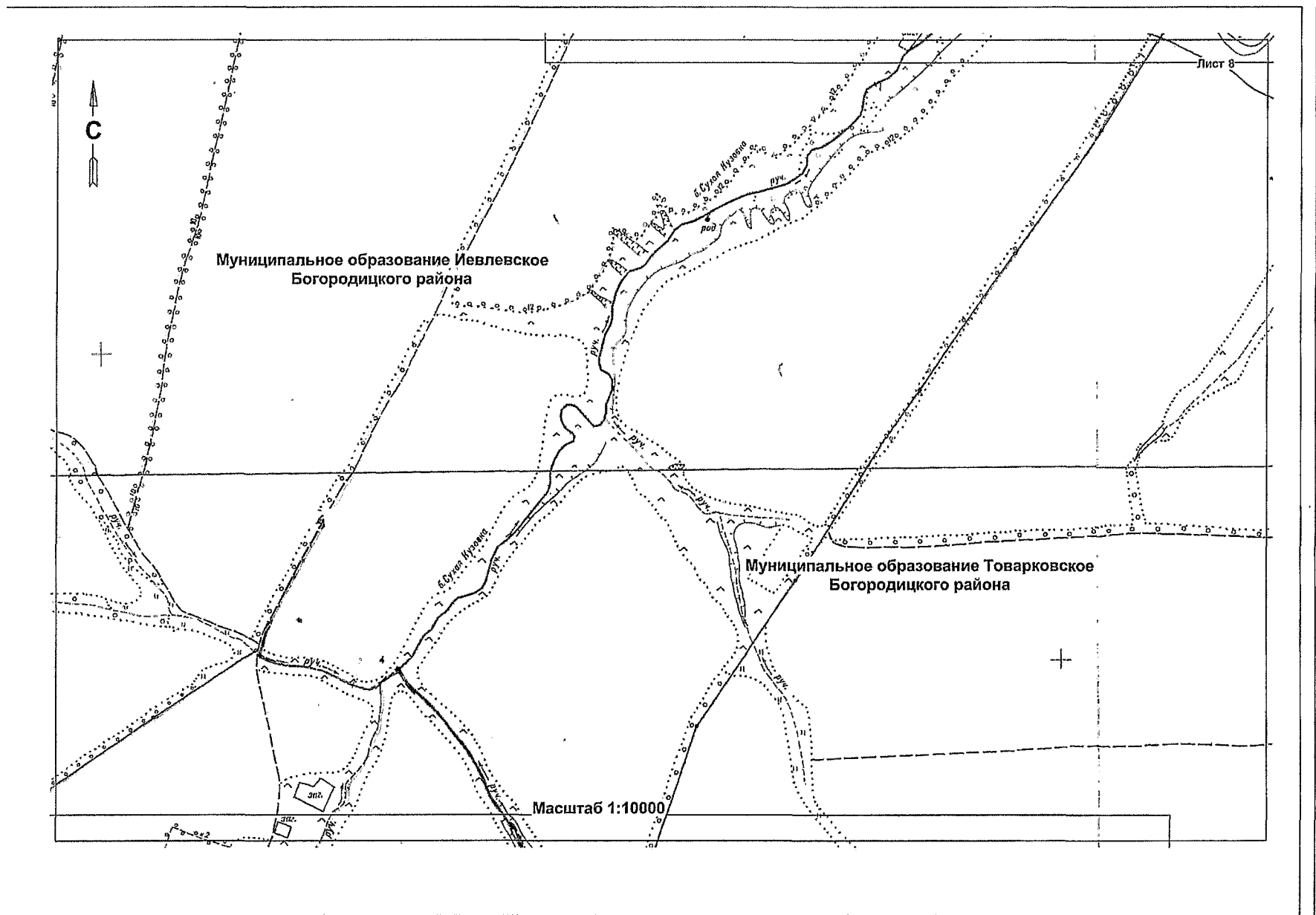


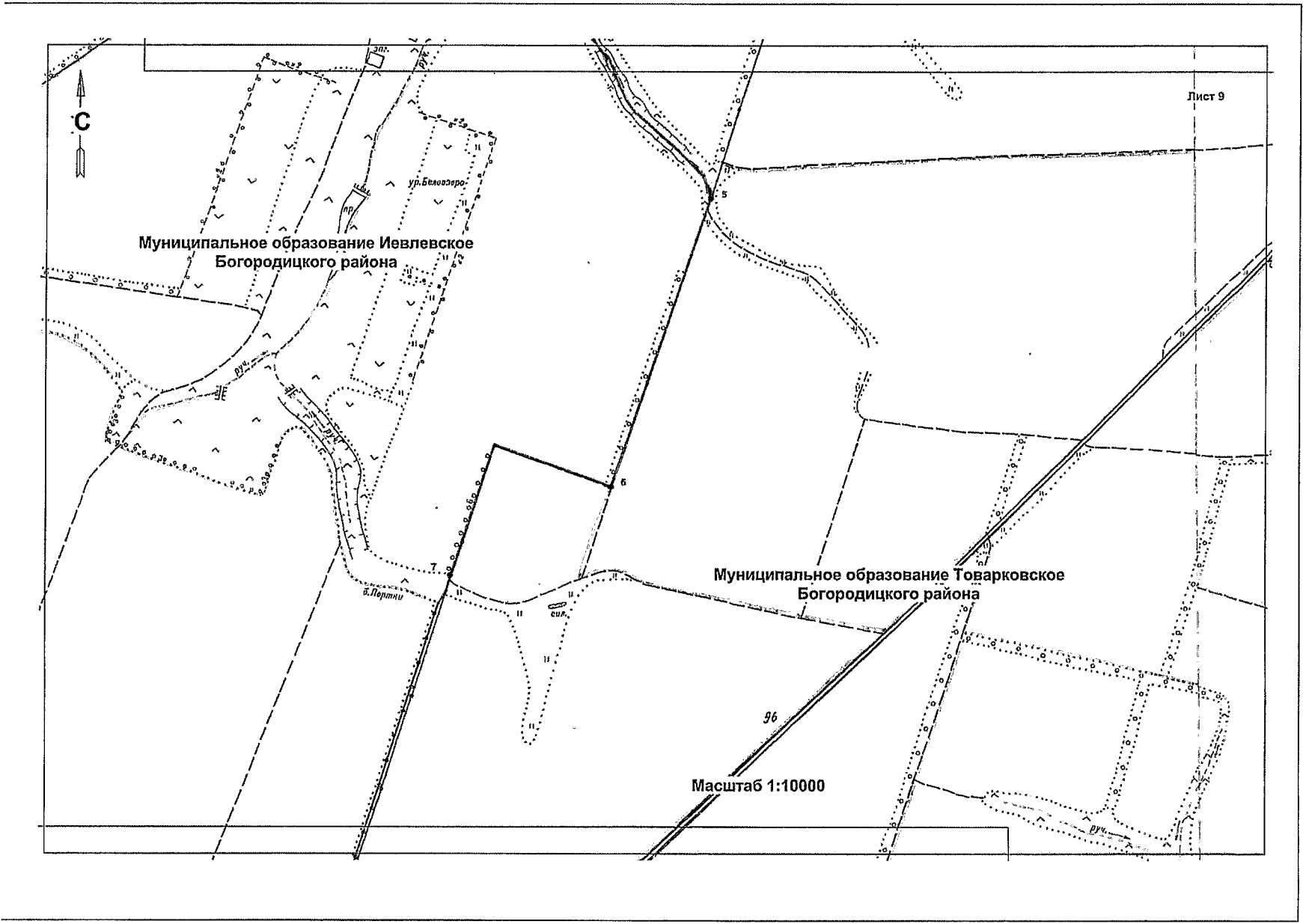


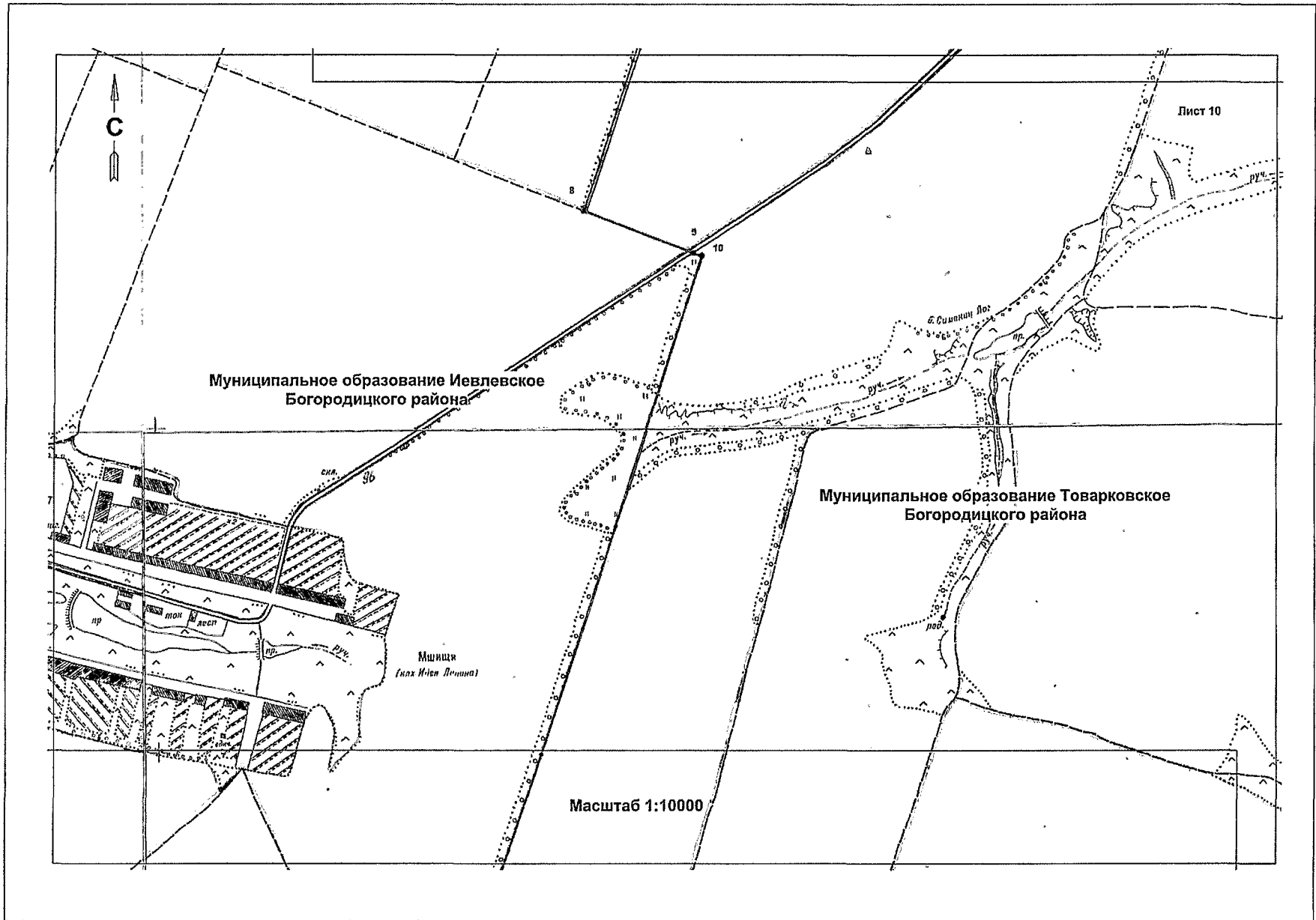


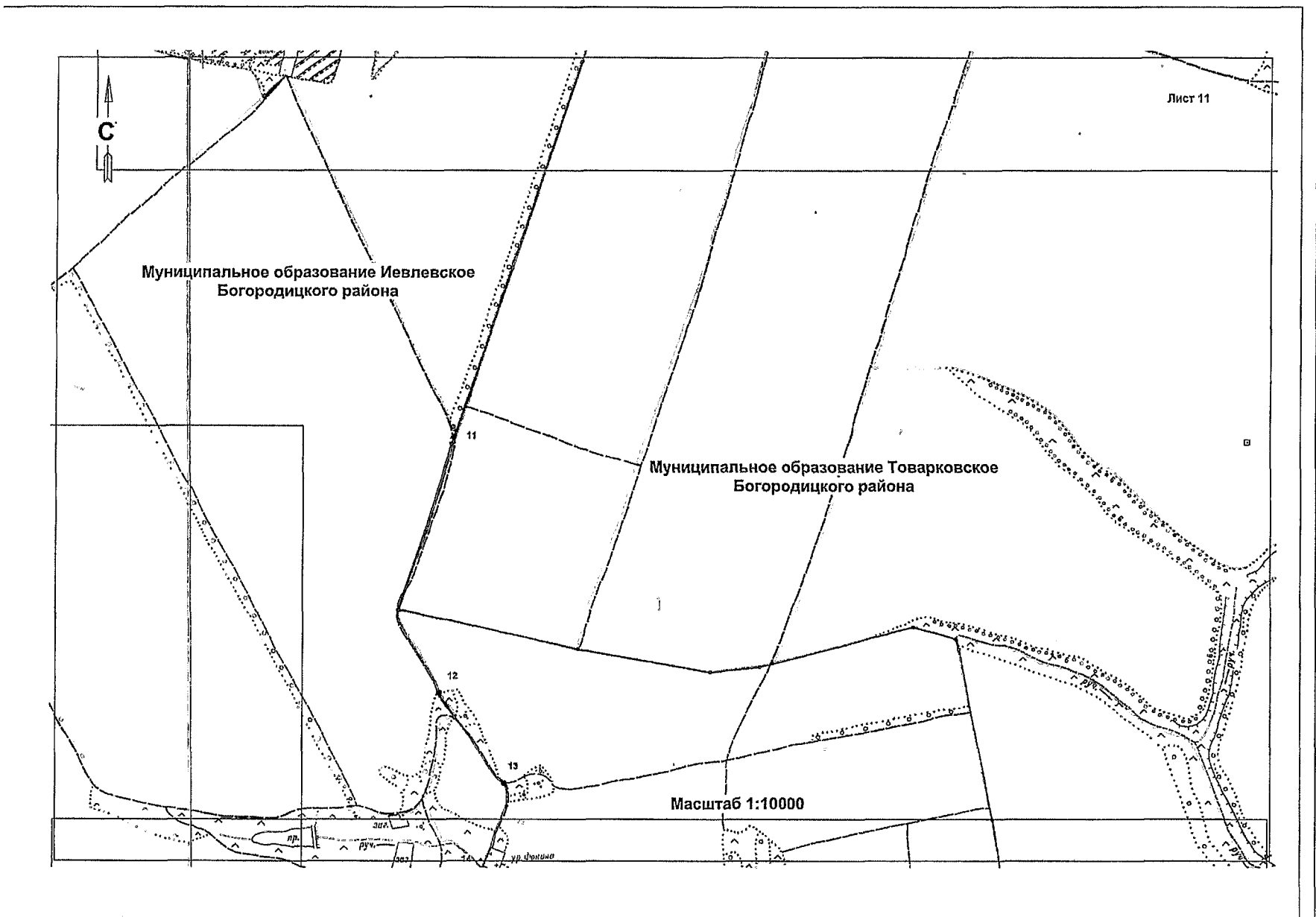


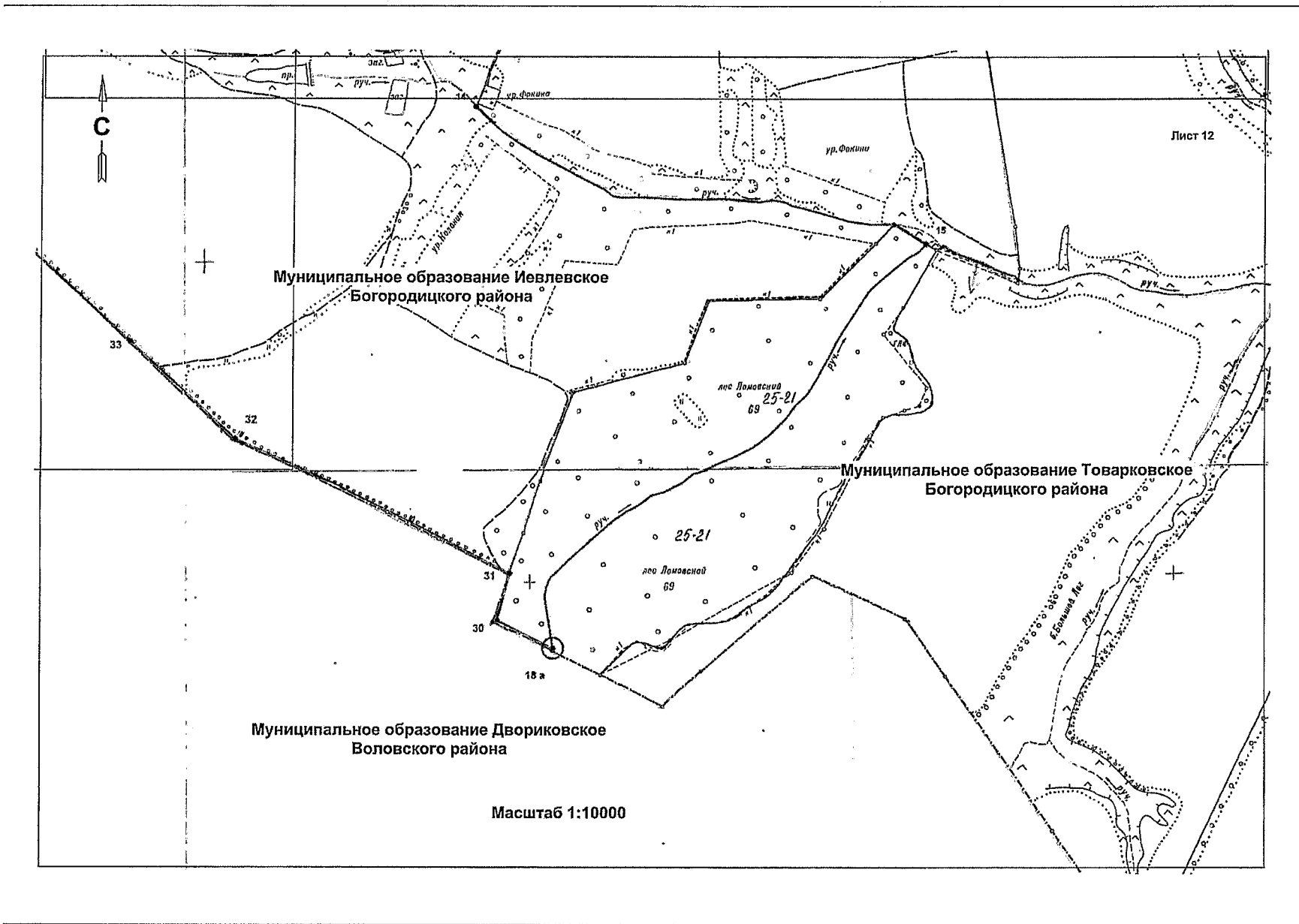


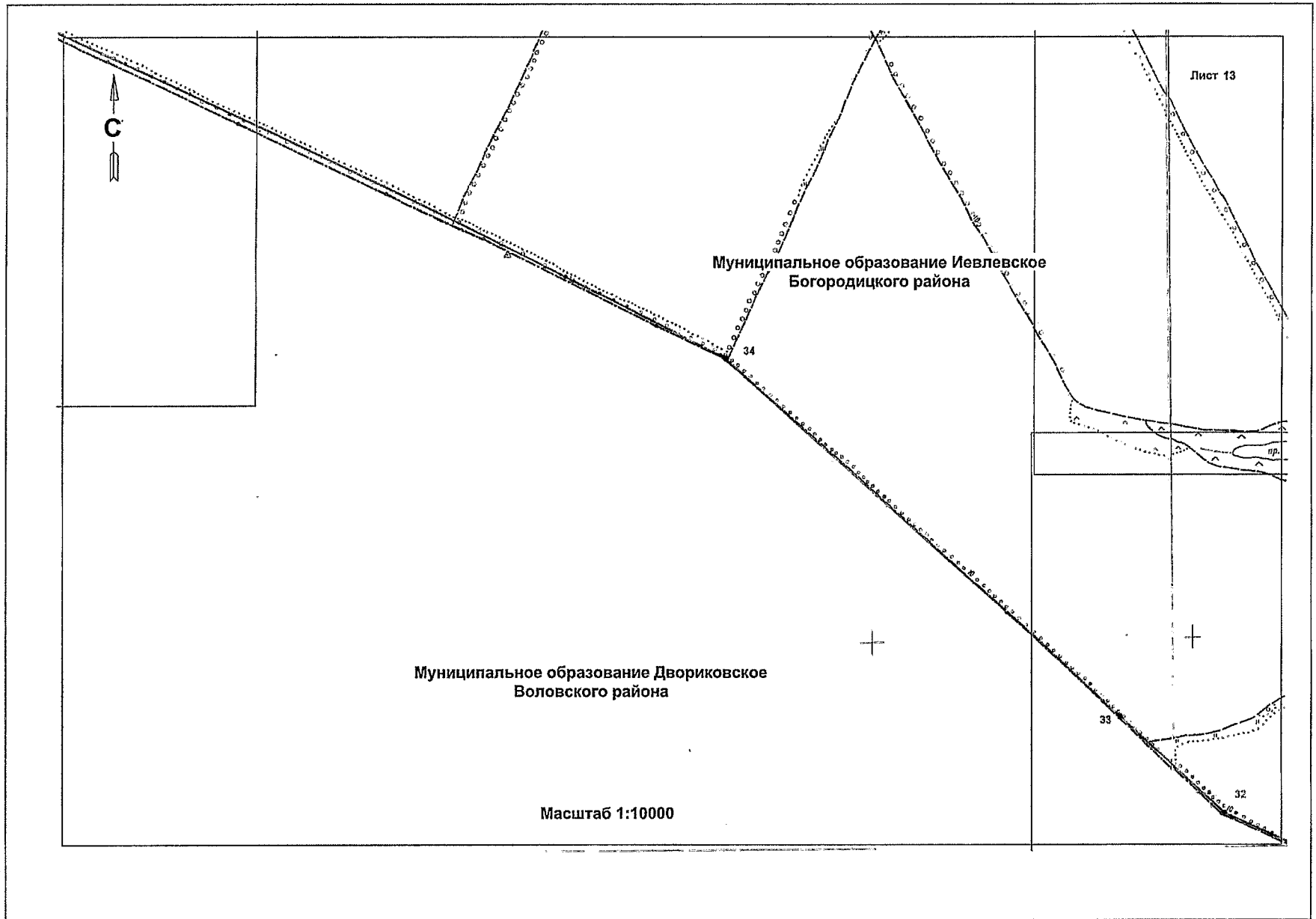


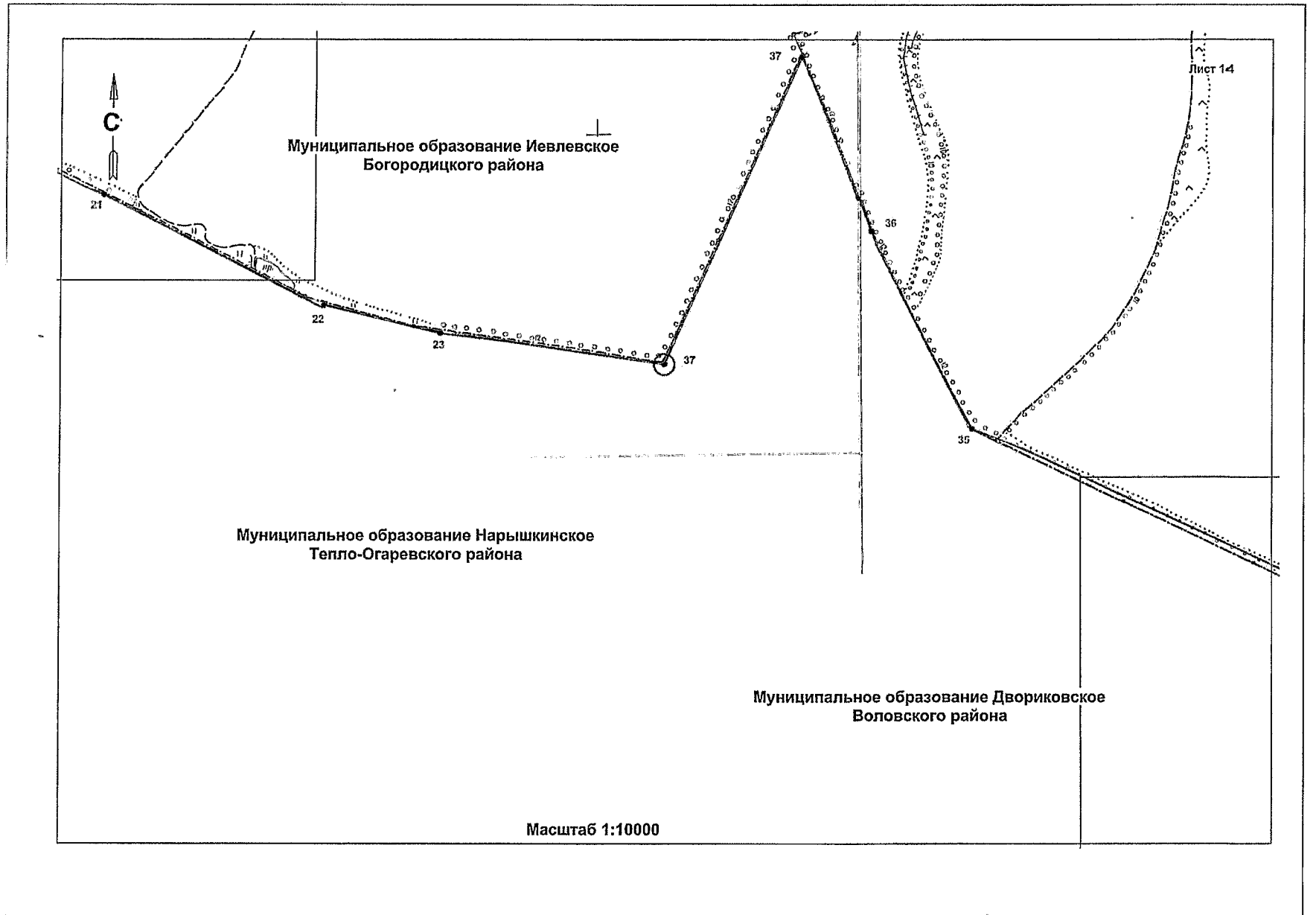


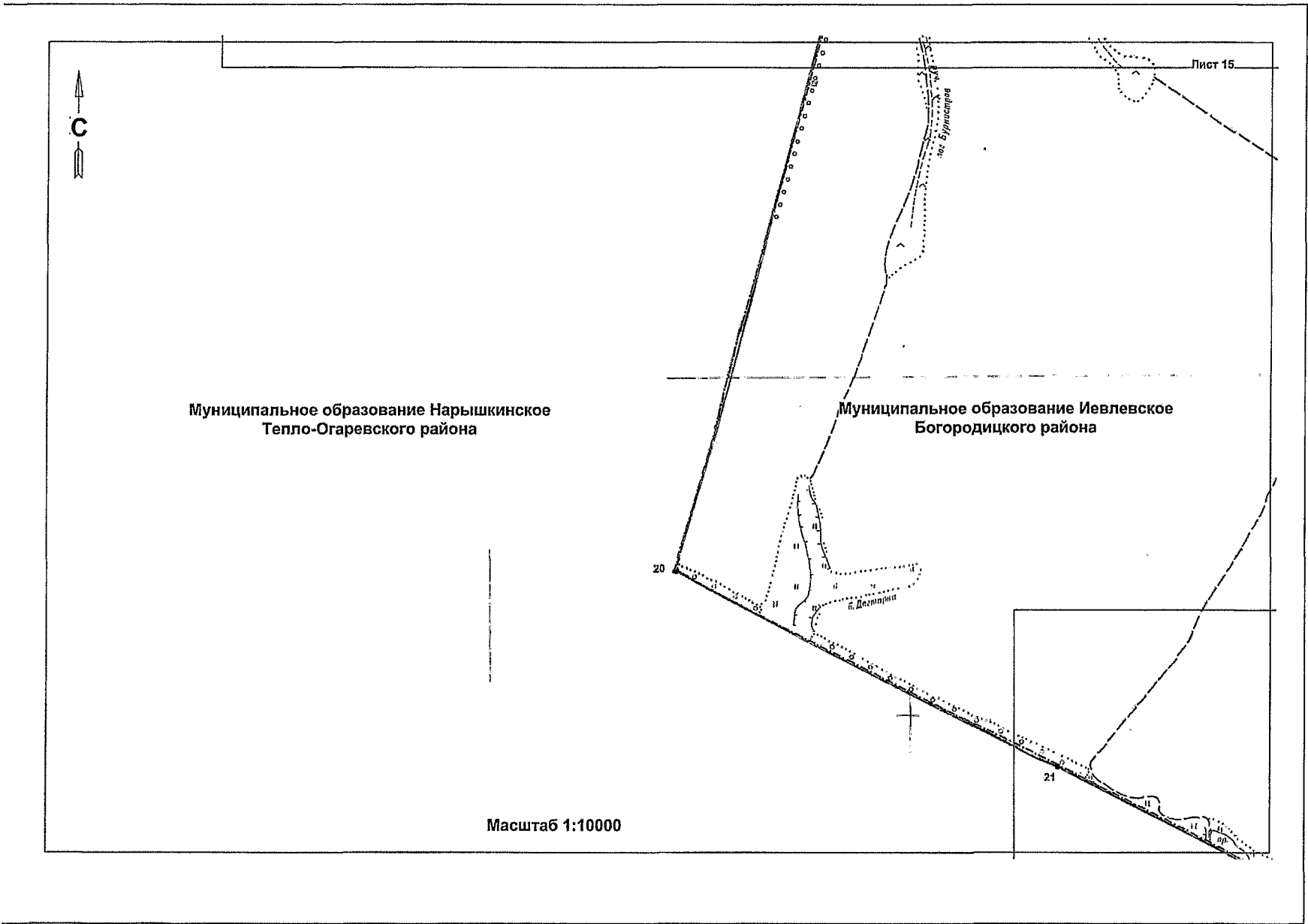


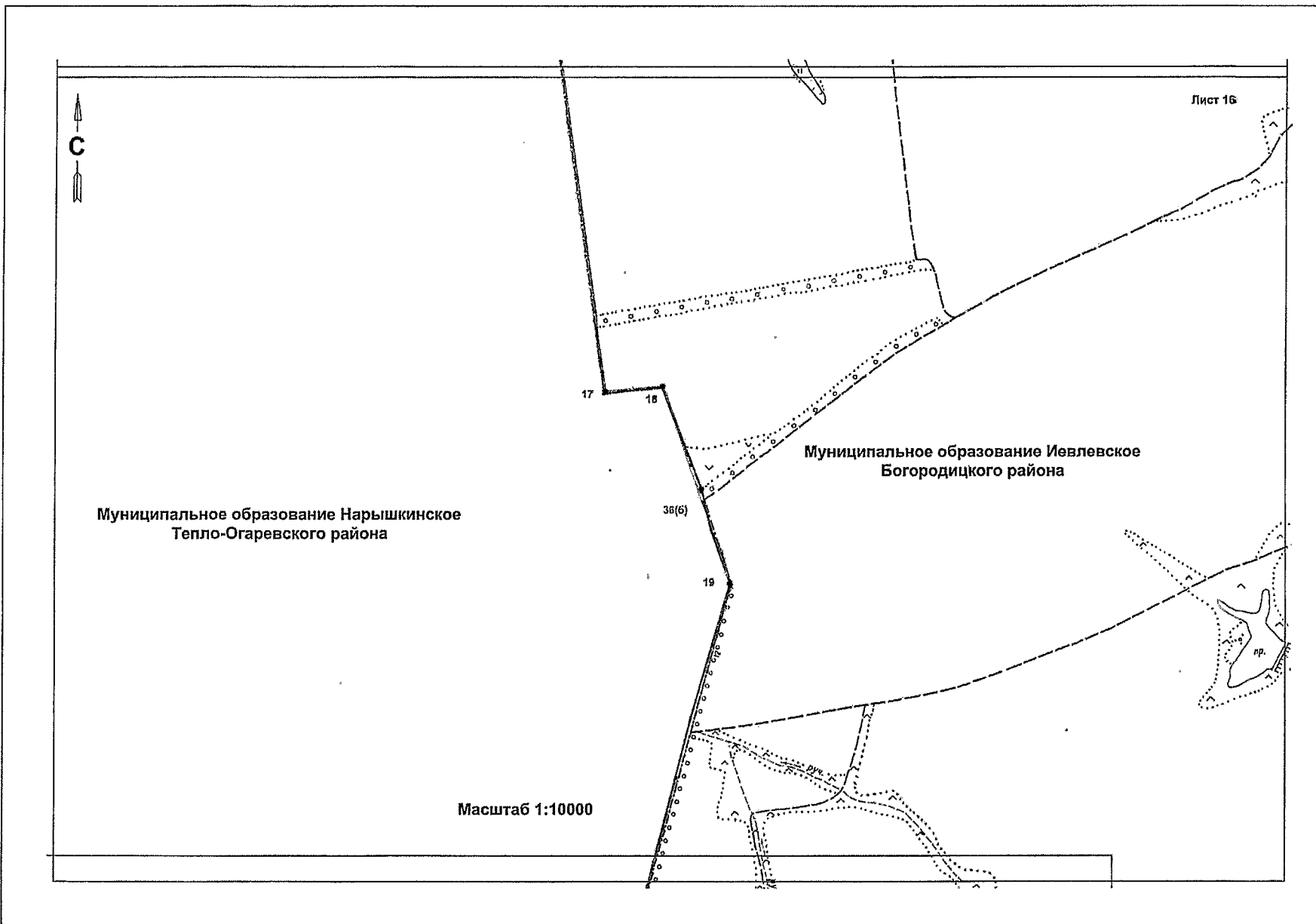


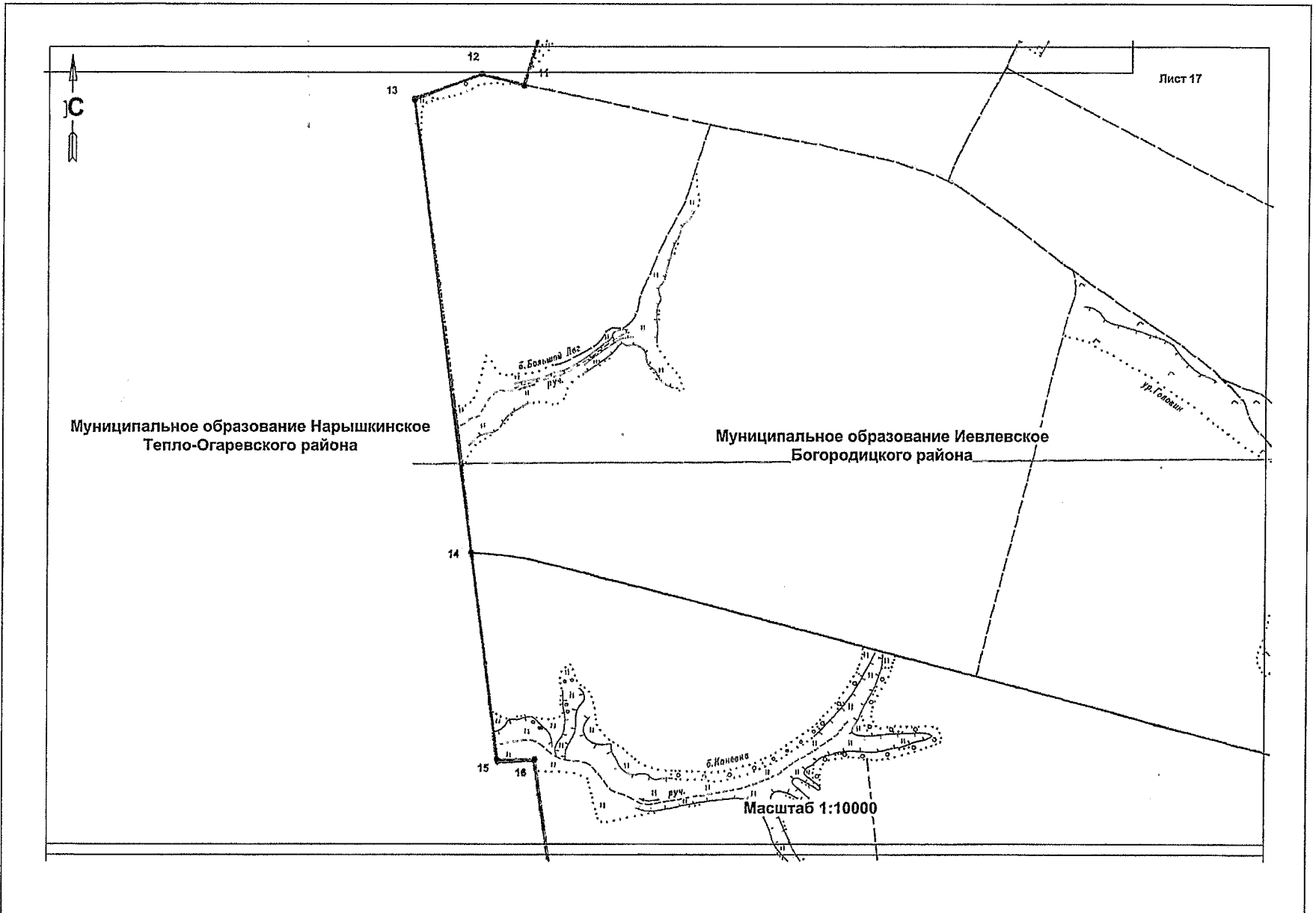


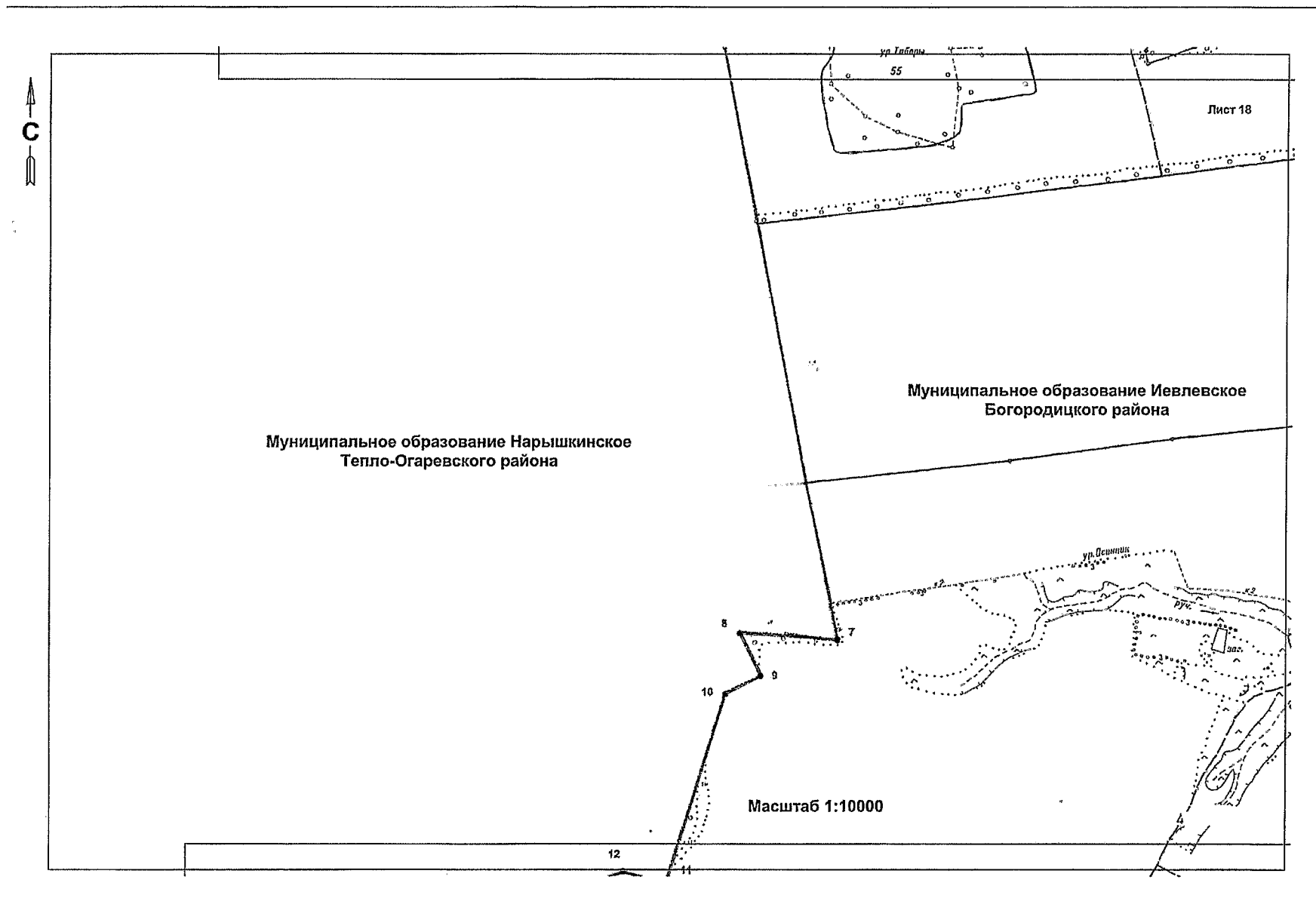


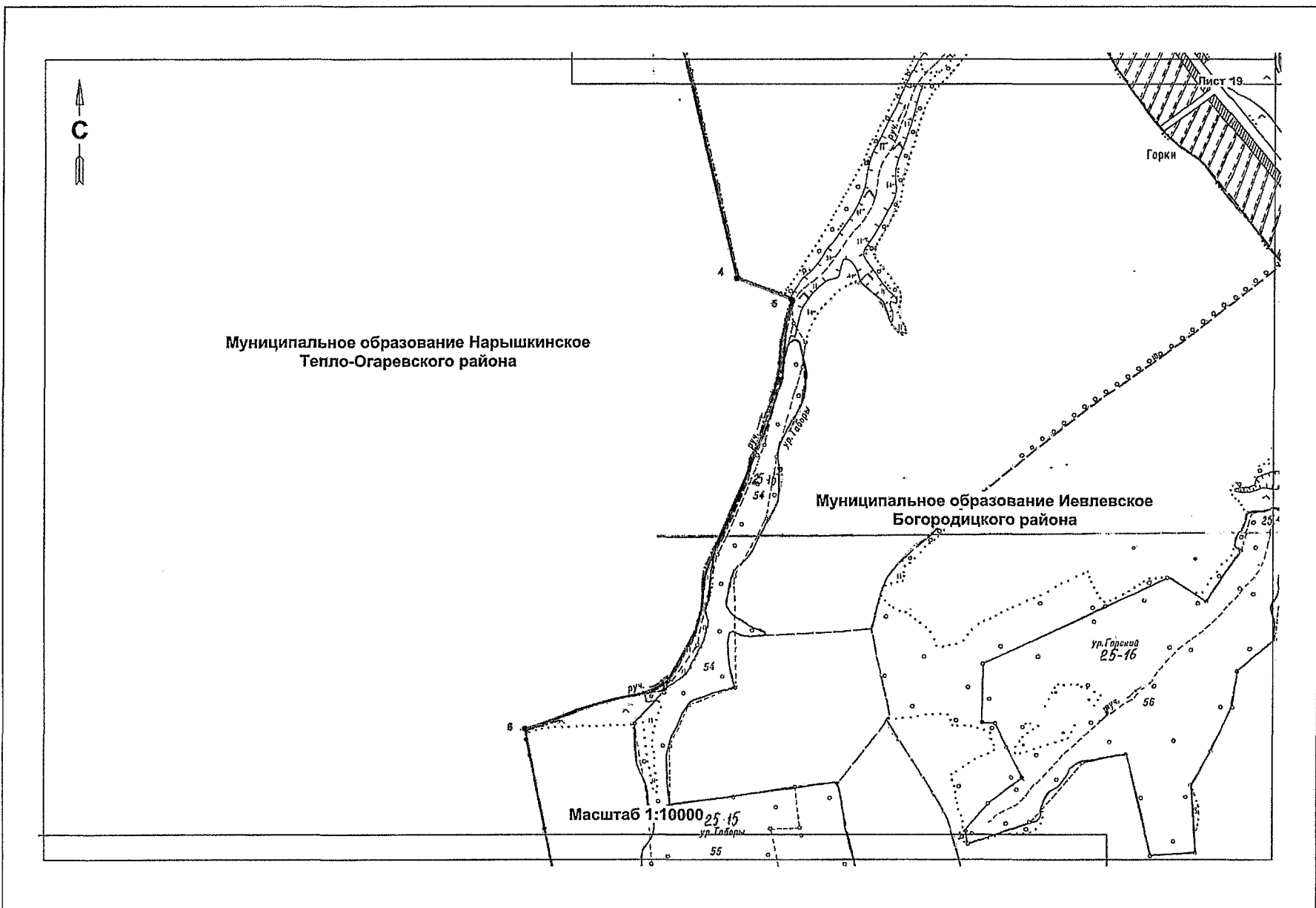


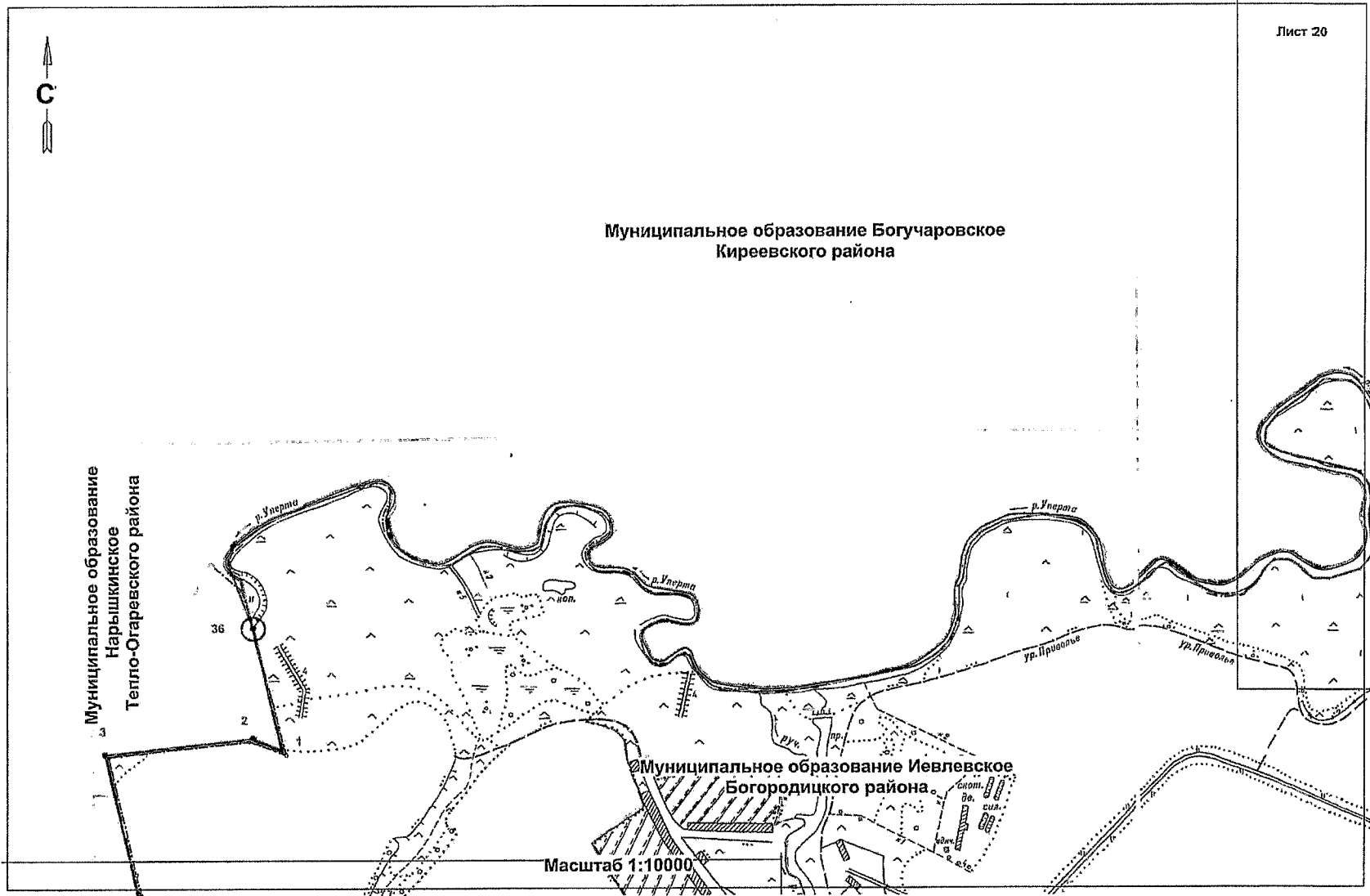


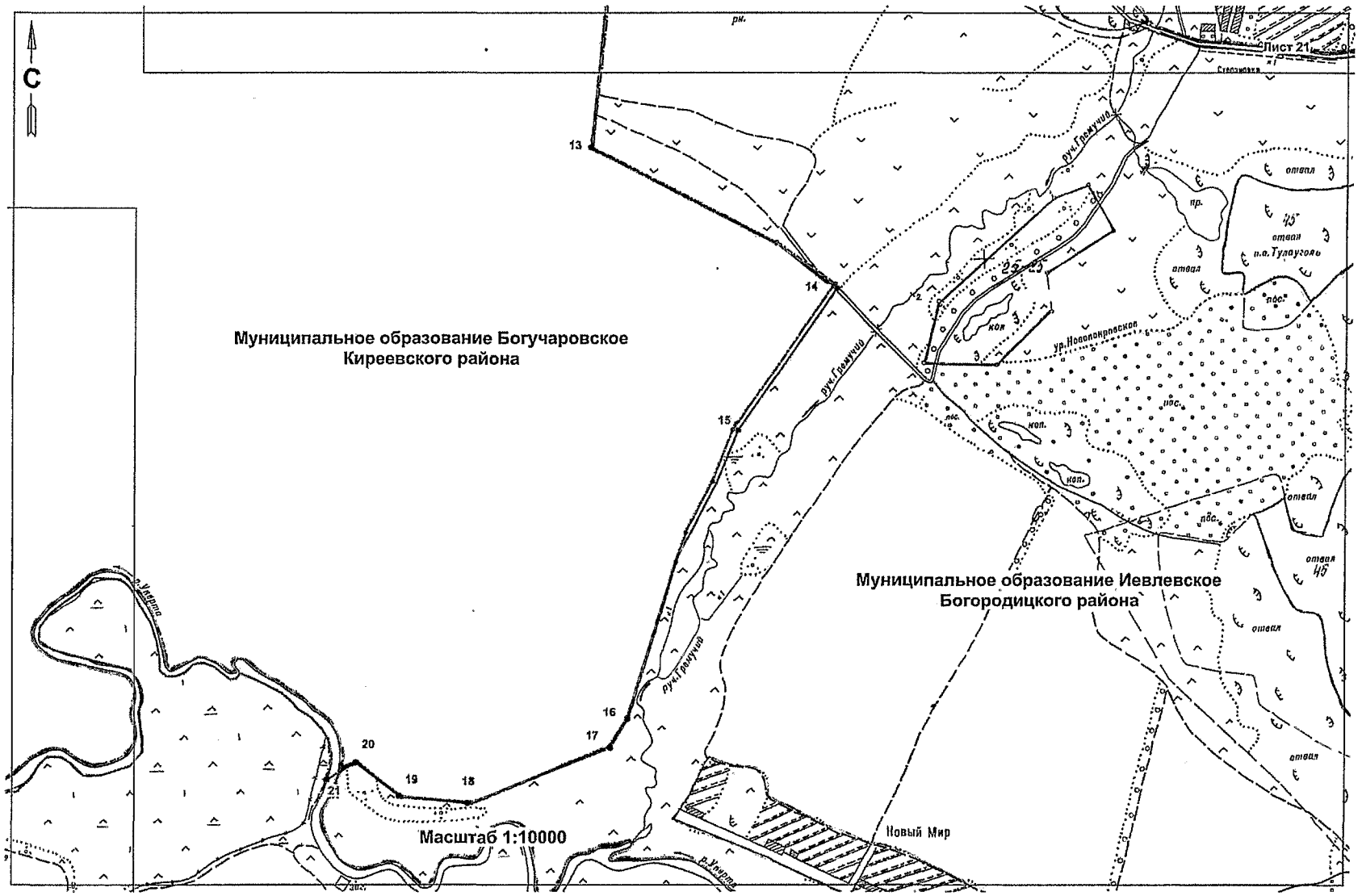


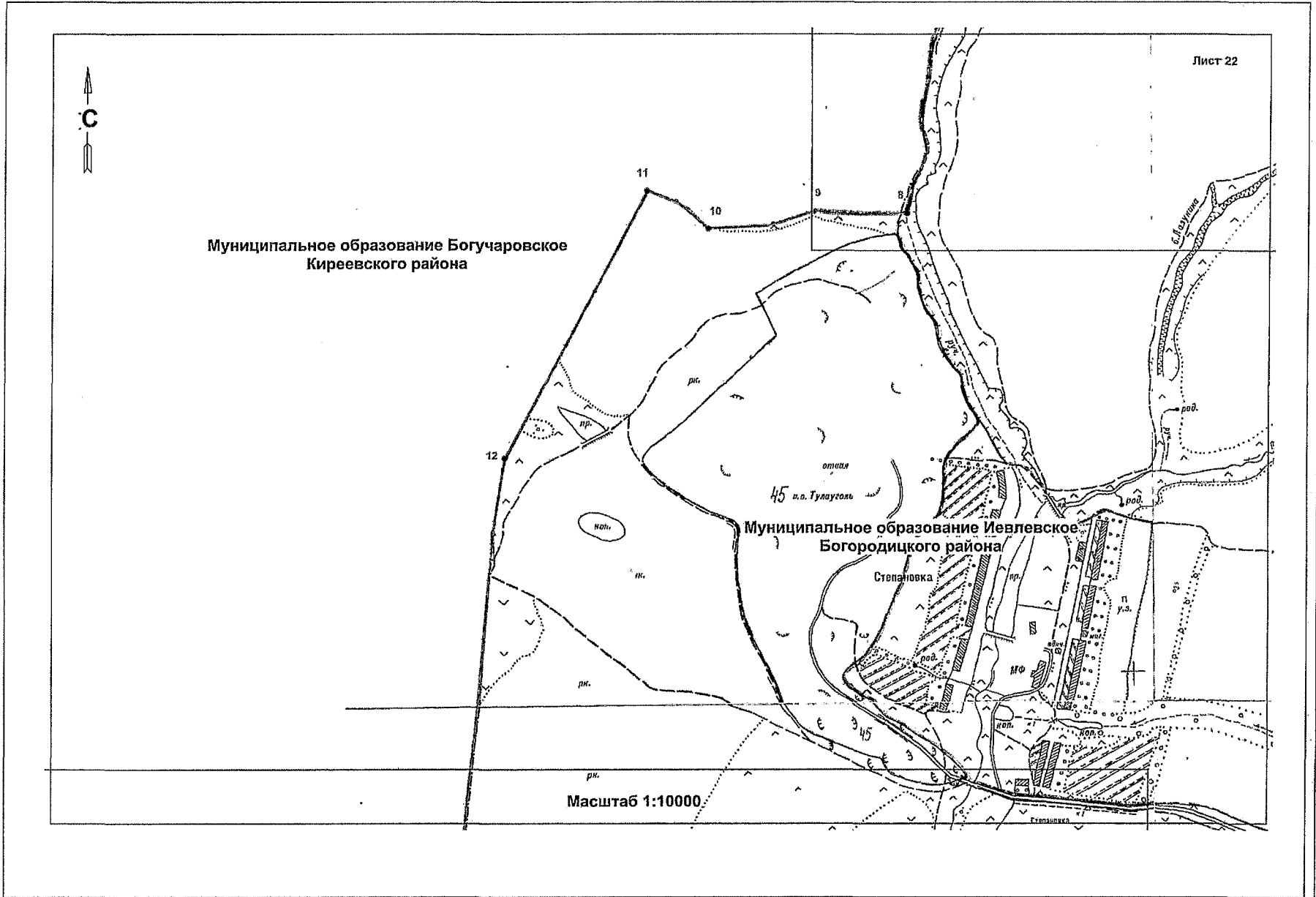


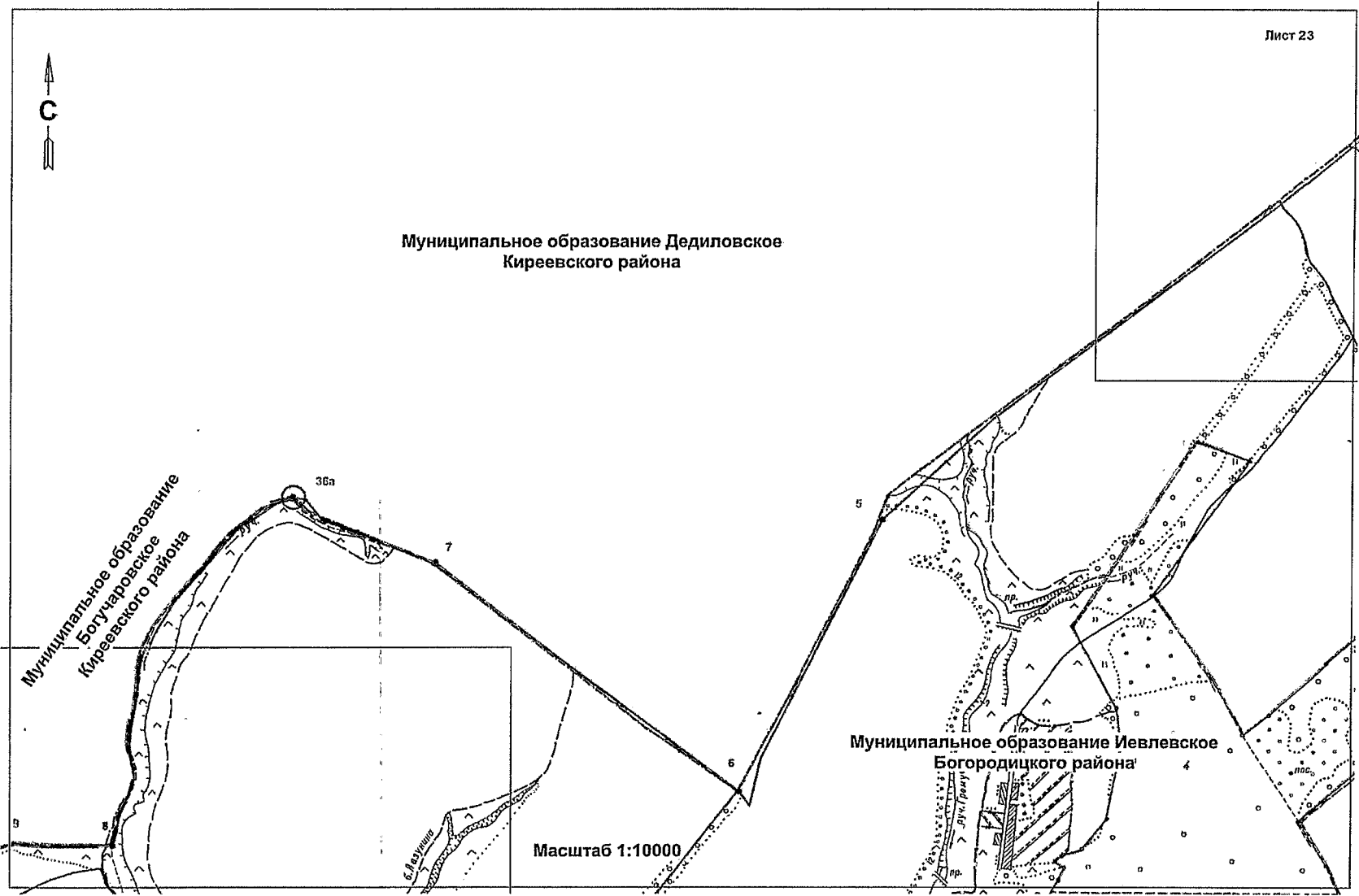












Приложение 11
к Закону Тульской области
«О внесении изменений в Закон Тульской области
«О переименовании муниципального образования
«город Богородицк и Богородицкий район»
Тульской области, установлении границ,
наделении статусом и определении
административных центров муниципальных
образований на территории Богородицкого
района Тульской области»

Приложение 11
к Закону Тульской области
«О переименовании муниципального образования
«город Богородицк и Богородицкий район»
Тульской области, установлении границ,
наделении статусом и определении
административных центров муниципальных
образований на территории Богородицкого
района Тульской области»

**Описание границы муниципального образования Товарковское
Богородицкого района**

За начальную точку описания границы муниципального образования Товарковское Богородицкого района принята узловая точка 18а, расположенная в тальвеге русла безымянного ручья, протекающего по лесному кварталу 69 леса Ломовский земель лесного фонда, в 1,50 км северо-западнее деревни Рогачи Воловского района, в 4,50 км юго-восточнее деревни Мшищи Богородицкого района, в 6,50 км юго-западнее села Кузовка Богородицкого района, и являющаяся точкой стыка границ муниципальных образований Двориковское Воловского района, Иевлевское Богородицкого района и Товарковское Богородицкого района.

**Прохождение границы с муниципальным образованием Иевлевское
Богородицкого района**

От узловой точки 18а (682294.85; 287931.28) линия границы, общей протяженностью 1,83 км, идет на северо-восток по тальвегу русла безымянного ручья лесного квартала 69 леса Ломовский земель лесного

фонда, далее по руслу безымянного ручья, вниз по течению, до поворотной точки 15, расположенной в месте слияния двух безымянных ручьев.

От точки 15 (683542.70; 289087.64) линия границы идет на северо-запад по руслу безымянного ручья балки урочища Фокино, вверх против течения, на протяжении 1,52 км до поворотной точки 14, расположенной на пересечении полевой дороги с руслом безымянного ручья.

От точки 14 (683966.33; 287683.29) линия границы, общей протяженностью 0,28 км, идет на северо-восток вдоль западной стороны кладбища, расположенного в урочище Фокино, далее по полевой дороге до поворотной точки 13, расположенной на пересечении двух полевых дорог.

От точки 13 (684232.38; 287752.72) линия границы идет на северо-запад на протяжении 0,35 км по полевой дороге до поворотной точки 12, расположенной на стыке данной полевой дороги с бровкой безымянной балки.

От точки 12 (684516.47; 287548.57) линия границы идет на северо-запад, затем поворачивает на северо-восток по полевой дороге на протяжении 0,85 км до поворотной точки 11, расположенной на стыке юго-западной вершины лесополосы с полевой дорогой.

От точки 11 (685309.80; 287591.51) линия границы идет на северо-восток на протяжении 2,82 км вдоль восточной стороны лесополосы, пересекая балку Симакин Лог, до поворотной точки 10, расположенной в 0,09 км от северо-восточной вершины лесополосы вдоль автодороги Мшищи – Ломовка.

От точки 10 (688021.50; 288480.29) линия границы идет на северо-запад по суходолу на протяжении 0,03 км до поворотной точки 9, расположенной на оси автодороги Мшищи – Ломовка, в 0,06 км северо-восточнее вершины лесополосы вдоль автодороги Мшищи – Ломовка.

От точки 9 (688030.78; 288453.99) линия границы идет на северо-запад на протяжении 0,34 км по суходолу до поворотной точки 8, расположенной на южной вершине лесополосы.

От точки 8 (688159.05; 288111.22) линия границы идет на северо-восток по восточной стороне лесополосы на протяжении 1,22 км, далее по суходолу, пересекая балку Портки, на протяжении 0,07 км до поворотной точки 7, расположенной на северной бровке балки Портки.

От точки 7 (689419.86; 288531.34) линия границы идет на северо-восток по границе пахотных массивов, затем на юго-восток на протяжении 0,81 км до поворотной точки 6, расположенной на оси полевой дороги.

От точки 6 (689692.25; 289029.83) линия границы идет на северо-восток по суходолу на протяжении 0,94 км до поворотной точки 5, расположенной в месте истока безымянного ручья, в 0,24 км северо-восточнее лесополосы.

От точки 5 (690585.98; 289335.61) линия границы поворачивает на северо-запад и идет по руслу безымянного ручья, вниз по течению, на протяжении 1,15 км до поворотной точки 4, расположенной в месте слияния безымянного ручья балки Сухая Кузовка с другим безымянным ручьем.

От точки 4 (691512.37; 288646.51) линия границы идет на северо-восток по руслу безымянного ручья балки Сухая Кузовка, вниз по течению, на протяжении 3,41 км до поворотной точки 3, расположенной на оси моста через безымянный ручей.

От точки 3 (693849.96; 290626.51) линия границы идет на север на протяжении 0,44 км по руслу безымянного ручья, вниз по течению, до поворотной точки 3а, расположенной в месте впадения безымянного ручья балки Сухая Кузовка в реку Уперта.

От точки 3а (694192.60; 290732.86) линия границы идет на северо-запад на протяжении 0,92 км по руслу реки Уперта, вниз по течению, до поворотной точки 2, расположенной в месте впадения безымянного ручья в реку Уперта.

От точки 2 (694782.85; 290281.07) линия границы идет на северо-восток по руслу безымянного ручья, вверх против течения, на протяжении 0,14 км до поворотной точки 1, расположенной на оси моста через безымянный ручей.

От точки 1 (694848.15; 290371.40) линия границы идет на северо-восток с поворотом на северо-запад по руслу безымянного ручья, вверх против течения, на протяжении 2,11 км до узловой точки 156, расположенной на пересечении оси автодороги Богородицк – Иевлево с руслом безымянного ручья, на расстоянии 0,27 км северо-восточнее высоковольтной линии, в 2,00 км на северо-запад от поселка Городок Богородицкого района, в 2,25 км на северо-восток от села Иевлево Богородицкого района, и являющейся точкой стыка границ муниципальных образований Иевлевское Богородицкого района, Товарковское Богородицкого района и город Богородицк Богородицкого района.

**Прохождение границы
с муниципальным образованием город Богородицк
Богородицкого района**

От узловой точки 156 (696314.39; 291397.52) линия границы идет в восточном направлении по оси автодороги Богородицк – Иевлево на протяжении 2,88 км до поворотной точки 50, расположенной на пересечении

оси магистральной дороги «Дон» М-4 с осью автодороги Богородицк – Иевлево.

От точки 50 (696475.06; 294282.73) линия границы идет на юг по оси магистральной дороги «Дон» М-4 на протяжении 1,80 км до поворотной точки 49, расположенной на пересечении оси автодороги с осью магистральной дороги «Дон» М-4.

От точки 49 (694670.73; 294255.13) линия границы идет на юг по оси магистральной дороги «Дон» М-4 на протяжении 0,64 км до поворотной точки 48, расположенной на пересечении оси автодороги, ведущей в город Богородицк Богородицкого района, с осью магистральной дороги «Дон» М-4.

От точки 48 (694031.32; 294338.51) линия границы идет на восток на протяжении 0,14 км по оси автодороги, ведущей в город Богородицк Богородицкого района, до поворотной точки 47, расположенной на оси автодороги, ведущей в город Богородицк Богородицкого района.

От точки 47 (694026.08; 294451.32) линия границы идет на юго-восток на протяжении 0,14 км по северо-восточной стороне пахотного массива до поворотной точки 46, расположенной в 0,22 км восточнее магистральной дороги «Дон» М-4.

От точки 46 (693917.99; 294530.61) линия границы идет в южном направлении на протяжении 0,26 км по восточной стороне пахотного массива до поворотной точки 45, расположенной в 0,22 км восточнее магистральной дороги «Дон» М-4.

От точки 45 (693629.38; 294536.99) линия границы идет на юго-восток, поворачивая на северо-восток, на протяжении 0,26 км по северной стороне пахотного массива до поворотной точки 44, расположенной в 0,48 км восточнее магистральной дороги «Дон» М-4.

От точки 44 (693666.70; 294802.75) линия границы идет на юго-восток на протяжении 0,24 км по северо-восточной стороне пахотного массива до поворотной точки 43, расположенной в 0,37 км западнее водокачки, на южной окраине города Богородицк Богородицкого района.

От точки 43 (693416.22; 295045.44) линия границы идет на юго-восток протяженностью 0,99 км по северо-восточной стороне пахотного массива до узловой точки 157, расположенной в месте впадения безымянного ручья в реку Уперта, на расстоянии 1,10 км севернее артскважины водозабора, находящейся на северной окраине деревни Васильевка Богородицкого района, в 4,50 км западнее деревни Жданка Богородицкого района, и являющейся точкой стыка границ муниципальных образований город Богородицк

Богородицкого района, Бегичевское Богородицкого района и Товарковское Богородицкого района.

**Прохождение границы
с муниципальным образованием Бегичевское
Богородицкого района**

От узловой точки 157 (692716.78; 295744.59) линия границы идет на юго-восток на протяжении 1,05 км по границе пахотных массивов, затем на северо-восток вдоль автодороги Товарково – Богородицк на протяжении 0,97 км до поворотной точки 1.

От точки 1 (693309.11; 297069.11) линия границы идет на северо-восток на протяжении 0,70 км сухоходльно до поворотной точки 2.

От точки 2 (693959.73; 297328.65) линия границы идет на северо-восток вдоль автодороги Товарково – Богородицк на протяжении 0,34 км до поворотной точки 3, расположенной на пересечении оси данной автодороги с осью автоподъезда к артскважинам водозабора.

От точки 3 (694290.10; 297425.09) линия границы поворачивает на север и идет по восточной стороне автодороги Товарково – Богородицк на протяжении 0,32 км до поворотной точки 4.

От точки 4 (694605.01; 297387.81) линия границы идет на восток по оси автоподъезда на протяжении 0,78 км до поворотной точки 5, расположенной на полевой дороге.

От точки 5 (694554.51; 298144.63) линия границы идет на юго-восток на протяжении 0,27 км по полевой дороге до поворотной точки 6, расположенной на пересечении двух полевых дорог, в 0,03 км западнее вершины лесополосы.

От точки 6 (694367.54; 298371.97) линия границы идет на юго-запад по полевой дороге на протяжении 0,64 км до поворотной точки 7, расположенной на оси полевой дороги.

От точки 7 (694051.57; 298127.30) линия границы идет на юго-восток вдоль западной границы лесополосы на протяжении 0,42 км до поворотной точки 8, расположенной в 0,18 км юго-западнее северо-западной вершины лесополосы.

От точки 8 (693700.88; 298344.79) линия границы идет на юго-запад по сухоходльной прямой на протяжении 0,04 км до поворотной точки 9, расположенной в 0,26 км юго-западнее северо-западной вершины лесополосы.

От точки 9 (693670.71; 298315.95) линия границы поворачивает на юго-восток вдоль безымянного ручья, вниз по течению, на протяжении 0,88 км до поворотной точки 10, расположенной в месте слияния двух безымянных ручьев.

От точки 10 (693132.96; 298991.03) линия границы идет на восток по руслу безымянного ручья, вверх против течения, на протяжении 1,10 км до поворотной точки 11, расположенной в месте слияния двух безымянных ручьев.

От точки 11 (693226.84; 299743.61) линия границы идет на юго-восток на протяжении 1,02 км по руслу безымянного ручья, вверх против течения, до поворотной точки 12, расположенной на оси полевой дороги.

От точки 12 (692339.89; 300174.22) линия границы идет на юго-восток по границе пахотного массива на протяжении 0,83 км до поворотной точки 13, расположенной на восточной стороне лесополосы.

От точки 13 (691549.96; 300296.68) линия границы идет на юго-восток по границе пахотного массива на протяжении 0,87 км до поворотной точки 14, расположенной в месте слияния двух безымянных ручьев.

От точки 14 (691140.48; 301038.30) линия границы идет на восток по руслу безымянного ручья, вверх против течения, на протяжении 2,10 км, пересекая плотину и зеркало пруда южнее деревни Ольгинка Богородицкого района, до поворотной точки 15, расположенной на оси автоподъезда к поселку Товарковский Богородицкого района.

От точки 15 (691444.41; 303098.17) линия границы идет на северо-восток на протяжении 1,13 км по оси автоподъезда к поселку Товарковский Богородицкого района до поворотной точки 16.

От точки 16 (692450.51; 303472.30) линия границы идет на юго-восток по оси автодороги Богородицк – Суходол на протяжении 2,34 км до узловой точки 56, расположенной на пересечении оси автодороги Богородицк – Суходол с межселенной дорогой, соединяющей микрорайон Суходольский города Богородицка Богородицкого района с деревней Алексеевка Богородицкого района, в 0,55 км юго-западнее коллективных садов жителей микрорайона Суходольский города Богородицка Богородицкого района, и являющейся точкой стыка границ муниципальных образований Бегичевское Богородицкого района, Товарковское Богородицкого района и город Богородицк Богородицкого района (участок № 2).

**Прохождение границы
с муниципальным образованием город Богородицк
Богородицкого района (участок № 2)**

От узловой точки 56 (690739.90; 305475.78) линия границы идет на протяжении 0,04 км на юго-восток до поворотной точки 22, расположенной в 0,60 км юго-западнее коллективных садов жителей микрорайона Суходольский города Богородицка Богородицкого района.

От точки 22 (690717.75; 305513.09) линия границы идет на юго-восток по оси железнодорожного пути на протяжении 0,54 км до поворотной точки 21, расположенной на пересечении полевой дороги, проходящей вдоль южной стороны микрорайона Суходольский города Богородицка Богородицкого района, с осью железнодорожного пути.

От точки 21 (690264.49; 305713.92) линия границы идет на северо-восток на протяжении 0,21 км по полевой дороге, проходящей вдоль южной стороны микрорайона Суходольский города Богородицка Богородицкого района, до узловой точки 161, расположенной на юго-восточной стороне микрорайона Суходольский города Богородицка Богородицкого района, в 0,70 км от юго-восточной стороны отвала горных пород, в 3,00 км юго-восточнее деревни Павловка Богородицкого района, в 3,00 км южнее деревни Большой Суходол Богородицкого района, и являющейся точкой стыка границ муниципальных образований Бегичевское Богородицкого района, Товарковское Богородицкого района и город Богородицк Богородицкого района (участок № 2).

**Прохождение границы
с муниципальным образованием Бегичевское
Богородицкого района**

От узловой точки 161 (690330.84; 305915.81) линия границы идет на юго-восток на протяжении 0,66 км по оси полевой дороги до поворотной точки 17, расположенной на полевой дороге.

От точки 17 (689678.84; 305990.52) линия границы идет ломаной линией на юго-восток по границе пастбищных угодий на протяжении 0,78 км до поворотной точки 18, расположенной на пересечении двух лесополос.

От точки 18 (689705.56; 306494.71) линия границы идет на юго-восток по северной стороне лесополосы на протяжении 0,09 км до поворотной точки 19, расположенной на пересечении двух лесополос.

От точки 19 (689661.20; 306560.65) линия границы идет на юго-запад на протяжении 0,14 км по восточной стороне лесополосы до поворотной точки 20, расположенной на стыке двух лесополос.

От точки 20 (689535.45; 306474.02) линия границы идет на юго-восток на протяжении 1,93 км по юго-западной стороне лесополосы до поворотной точки 21, расположенной на пересечении двух полевых дорог, в 1,00 км южнее деревни Алексеевка Богородицкого района.

От точки 21 (688591.59; 308229.41) линия границы идет на юго-восток с поворотом на северо-восток по полевой дороге на протяжении 1,64 км до узловой точки 160, расположенной на пересечении тальвега безымянной балки с полевой дорогой, в 1,50 км на юго-восток от деревни Алексеевка Богородицкого района, в 5,00 км юго-восточнее деревни Моховое Богородицкого района, в 2,25 км юго-западнее деревни Карлино Богородицкого района, и являющейся точкой стыка границ муниципальных образований Бегичевское Богородицкого района, Бахметьевское Богородицкого района и Товарковское Богородицкого района.

Прохождение границы с муниципальным образованием Бахметьевское Богородицкого района

От узловой точки 160 (688294.35; 309492.64) линия границы идет на юго-восток с поворотом на юго-запад по руслу реки Папоротка, вниз по течению, на протяжении 2,96 км до поворотной точки 22, расположенной в месте впадения безымянного ручья в реку Папоротка.

От точки 22 (685920.70; 310404.44) линия границы идет на юго-запад, затем поворачивает на юго-восток и идет по руслу реки Папоротка, вниз по течению, на протяжении 3,14 км до поворотной точки 23, расположенной на пересечении оси данной автодороги с руслом реки Папоротка.

От точки 23 (683541.90; 310322.20) линия границы идет на северо-запад по оси автодороги Богородицк – Куркино на протяжении 3,58 км до поворотной точки 24.

От точки 24 (684791.62; 307051.26) линия границы идет на юго-запад на протяжении 1,64 км по суходолу до поворотной точки 25.

От точки 25 (684479.13; 305466.10) линия границы идет на юго-запад по суходольной прямой на протяжении 1,48 км до поворотной точки 159, расположенной на юго-восточной стороне поселка Товарковский Богородицкого района, на оси автодороги Товарковский – Малевка, в 5,00 км

севернее сельского поселка станция Малевка Богородицкого района, в 2,20 км южнее деревни Моховое Богородицкого района.

От точки 159 (684384.74; 304071.50) линия границы идет на северо-запад по суходолу на протяжении 0,47 км, далее по руслу безымянного ручья, вниз по течению, на протяжении 1,36 км до поворотной точки 158, расположенной на пересечении оси автодороги к поселку Товарковский с руслом безымянного ручья, в 0,08 км от юго-восточной стороны села Левинка Богородицкого района, в 2,25 км юго-западнее деревни Моховое Богородицкого района, в 6,00 км северо-западнее сельского поселка станция Малевка Богородицкого района.

От точки 158 (684821.76; 302506.80) линия границы идет на юго-запад по оси автодороги к поселку Товарковский Богородицкого района на протяжении 2,27 км до поворотной точки 26, расположенной на повороте данной автодороги.

От точки 26 (682852.09; 301526.42) линия границы поворачивает на северо-запад, идет по оси автодороги к поселку Товарковский Богородицкого района на протяжении 1,12 км до поворотной точки 27, расположенной на северо-западной стороне лесополосы.

От точки 27 (683385.69; 300515.31) линия границы идет на юго-запад по северо-западной стороне лесополосы на протяжении 1,00 км до поворотной точки 28, расположенной на пересечении полевой дороги с лесополосой.

От точки 28 (682802.89; 299746.94) линия границы идет на северо-запад по полевой дороге на протяжении 1,09 км до поворотной точки 29, расположенной на пересечении двух полевых дорог, в 0,16 км северо-восточнее оврага безымянной балки.

От точки 29 (683869.42; 299470.18) линия границы идет на юго-запад на протяжении 0,06 км по полевой дороге до поворотной точки 30, расположенной на пересечении двух полевых дорог.

От точки 30 (683838.56; 299407.72) линия границы идет на северо-запад по полевой дороге вдоль северо-восточной стороны лесополосы на протяжении 1,07 км до поворотной точки 31.

От точки 31 (684778.56; 298885.38) линия границы идет на северо-запад по суходолу на протяжении 0,10 км до поворотной точки 32, расположенной на повороте лесополосы.

От точки 32 (684833.22; 298850.79) линия границы идет ломаной линией на юго-запад на протяжении 0,40 км вдоль полосы отвода железной дороги

Ожерелье – Елец до поворотной точки 33, расположенной на юго-восточной стороне полосы отвода железной дороги Ожерелье – Елец.

От точки 33 (684818.79; 298629.68) линия границы идет преимущественно на юго-запад на протяжении 2,71 км по юго-восточной стороне полосы отвода железной дороги Ожерелье – Елец до поворотной точки 34.

От точки 34 (682147.69; 298230.32) линия границы идет на юго-запад по юго-восточной стороне полосы отвода железной дороги Ожерелье – Елец на протяжении 0,97 км до поворотной точки 35.

От точки 35 (681404.51; 297638.30) линия границы идет на юго-запад юго-восточной стороне полосы отвода железной дороги Ожерелье – Елец на протяжении 0,74 км до поворотной точки 36.

От точки 36 (680974.58; 297045.06) линия границы идет на юго-запад юго-восточной стороне полосы отвода железной дороги Ожерелье – Елец на протяжении 0,18 км до поворотной точки 37.

От точки 37 (680811.37; 296958.77) линия границы идет на юго-запад на протяжении 1,52 км по юго-восточной стороне полосы отвода железной дороги Ожерелье – Елец до поворотной точки 38, расположенной на восточной стороне полосы отвода железной дороги Ожерелье – Елец, в 0,25 км юго-западнее здания сельского поселка станция Малевка Богородицкого района.

От точки 38 (679487.26; 296236.13) линия границы идет на юго-запад по юго-восточной стороне полосы отвода железной дороги Ожерелье – Елец на протяжении 0,14 км до узловой точки 18(20), расположенной на юго-восточной стороне полосы отвода железной дороги Ожерелье – Елец, в 0,12 км юго-западнее здания железнодорожной станции Малевка Богородицкого района, в 2,50 км северо-восточнее деревни Алексеевка Воловского района, в 4,00 км южнее села Кузовка Богородицкого района, и являющейся точкой стыка границ муниципальных образований Бахметьевское Богородицкого района, Товарковское Богородицкого района и Двориковское Воловского района.

Прохождение границы с муниципальным образованием Двориковское Воловского района

От узловой точки 18(20) (679373.91; 296161.73) линия границы идет в юго-западном направлении по юго-восточной стороне полосы отвода железной дороги Ожерелье – Елец на протяжении 4,23 км до поворотной

точки 21, расположенной на юго-восточной стороне полосы отвода железной дороги Ожерелье – Елец.

От точки 21(678275.29; 292087.57) линия границы идет на северо-запад на протяжении 0,09 км, пересекая железную дорогу Ожерелье – Елец, до поворотной точки 18(22), расположенной на оси железной дороги Ожерелье – Елец, на расстоянии 1,45 км восточнее деревни Ольгинка Воловского района, в 1,50 км северо-западнее поселка Алексеевский Воловского района, в 6,00 км юго-западнее села Кузовка Богородицкого района.

От точки 18(22) (678308.02; 292009.12) линия границы идет в северо-западном направлении по восточной стороне лесополосы Воловского района на протяжении 1,42 км до поворотной точки 23, расположенной на северной стороне лесополосы Воловского района, в 1,15 км северо-восточнее деревни Ольгинка Воловского района.

От точки 23 (679419.88; 291127.32) линия границы идет в юго-западном направлении по линии раздела пахотных массивов на протяжении 1,20 км до поворотной точки 24, расположенной на юго-западной стороне лесополосы Богородицкого района.

От точки 24 (678874.30; 290075.71) линия границы идет на северо-запад по юго-западной стороне лесополосы Богородицкого района на протяжении 0,84 км до поворотной точки 25, расположенной в 0,12 км на северо-восток от пересечения полевых дорог в Воловском районе, на пересечении лесополос в Богородицком районе.

От точки 25 (679562.45; 289566.66) линия границы идет на северо-восток на протяжении 1,20 км по северо-западной стороне лесополосы Богородицкого района до поворотной точки 26, расположенной в 0,80 км на юго-восток от восточной вершины балки Шутиха Воловского района, на пересечении двух лесополос в Богородицком районе.

От точки 26 (680518.33; 290340.96) линия границы идет на северо-запад на протяжении 2,25 км по южной стороне лесополосы Богородицкого района, затем по линии раздела пахотных массивов, пересекая балку Большой Лог, до поворотной точки 27, расположенной в 0,20 км севернее деревни Рогачи Воловского района.

От точки 27 (682403.44; 289025.00) линия границы идет в северо-западном направлении по линии раздела пахотных массивов на протяжении 0,32 км до поворотной точки 28, расположенной в 0,06 км восточнее канавы лесного квартала 69 леса Ломовский земель лесного фонда.

От точки 28 (682524.96; 288734.76) линия границы идет на юго-запад по линии раздела пахотных массивов на протяжении 0,60 км до поворотной

точки 29, расположенной в 0,60 км западнее деревни Рогачи Воловского района.

От точки 29 (682127.26; 288267.77) линия границы идет на протяжении 0,40 км на северо-запад по линии раздела пахотных массивов, далее по южной границе лесного квартала 69 леса Ломовский земель лесного фонда до узловой точки 18а, принятой ранее за начальную точку описания границы муниципального образования Товарковское Богородицкого района.

В тексте описания границы муниципального образования расстояния от узловых и поворотных точек до населенных пунктов указаны ориентировочно.

Приложение 12
к Закону Тульской области
«О внесении изменений в Закон Тульской
области «О переименовании муниципального
образования «город Богородицк и
Богородицкий район» Тульской области,
установлении границ, наделении статусом и
определении административных центров
муниципальных образований на территории
Богородицкого района Тульской области»

Приложение 12
к Закону Тульской области
«О переименовании муниципального
образования «город Богородицк и
Богородицкий район» Тульской области,
установлении границ, наделении статусом и
определении административных центров
муниципальных образований на территории
Богородицкого района Тульской области»

**Карта-схема
границы муниципального образования Товарковское
Богородицкого района**

