



ЗАКОН ТУЛЬСКОЙ ОБЛАСТИ

О внесении изменений в Закон Тульской области «О переименовании муниципального образования «Белевский район» Тульской области, установлении границ, наделении статусом и определении административных центров муниципальных образований на территории Белевского района Тульской области»

Принят
Тульской областной Думой
13 декабря 2018 года

Статья 1

Внести в Закон Тульской области от 3 марта 2005 года № 543-ЗТО «О переименовании муниципального образования «Белевский район» Тульской области, установлении границ, наделении статусом и определении административных центров муниципальных образований на территории Белевского района Тульской области» (Тульские известия, 2005, 17 марта; 2008, 11 декабря; 2010, 29 июля, Сборник правовых актов Тульской области и иной официальной информации (<http://npatula.ru>), 3 апреля 2014 года) следующие изменения:

- 1) приложение 1 изложить в редакции приложения 1 к настоящему Закону;
- 2) приложение 2 изложить в редакции приложения 2 к настоящему Закону;
- 3) приложение 3 изложить в редакции приложения 3 к настоящему Закону;
- 4) приложение 4 изложить в редакции приложения 4 к настоящему Закону;
- 5) приложение 5 изложить в редакции приложения 5 к настоящему Закону;
- 6) приложение 6 изложить в редакции приложения 6 к настоящему Закону;
- 7) приложение 7 изложить в редакции приложения 7 к настоящему Закону;

8) приложение 8 изложить в редакции приложения 8 к настоящему Закону.

Статья 2

Настоящий Закон вступает в силу по истечении десяти дней после дня его официального опубликования.

**Губернатор
Тульской области**



А.Г. Дюмин

г. Тула
21 декабря 2018 года

№ 118-ЗТО

Приложение 1
к Закону Тульской области
«О внесении изменений в Закон Тульской области
«О переименовании муниципального образования
«Белевский район» Тульской области, установлении
границ, наделении статусом и определении
административных центров муниципальных
образований на территории Белевского района
Тульской области»

Приложение 1
к Закону Тульской области
«О переименовании муниципального образования
«Белевский район» Тульской области, установлении
границ, наделении статусом и определении
административных центров муниципальных
образований на территории Белевского района
Тульской области»

**Описание границы
муниципального образования Белевский район**

За начальную точку описания границы муниципального образования Белевский район принята узловая точка 7, расположенная в 1,35 км северо-западнее деревни Кунилово Белевского района, в 1,10 км южнее восточной стороны поселка Новослободский Суворовского района и являющаяся точкой стыка границ муниципальных образований Левобережное Белевского района, Северо-Западное Суворовского района и Калужской области.

**Прохождение границы с муниципальным образованием
Северо-Западное Суворовского района**

От узловой точки 7 (721558.00; 164497.00) линия границы идет в юго-восточном направлении на протяжении 0,09 км вдоль южной стороны лесополосы в Суворовском районе до поворотной точки 1.

От точки 1 (721405.00; 164556.00) линия границы идет в юго-восточном направлении на протяжении 0,48 км вдоль южной стороны лесополосы в Суворовском районе до поворотной точки 2.

От точки 2 (721188.91; 164993.51) линия границы идет в юго-восточном направлении на протяжении 0,38 км вдоль восточной стороны леса в Белевском районе до поворотной точки 3, расположенной в русле безымянного ручья.

От точки 3 (720900.17; 165243.95) линия границы идет в северо-восточном направлении на протяжении 0,11 км вдоль южной стороны лесополосы в Суворовском районе до поворотной точки 4.

От точки 4 (720919.79; 165353.36) линия границы идет в северо-восточном направлении на протяжении 0,33 км вдоль южной стороны лесополосы в Суворовском районе до поворотной точки 5, расположенной на оси грунтовой дороги, ведущей в деревню Кунилово Белевского района.

От точки 5 (721113.85; 165629.30) линия границы идет в северо-восточном направлении на протяжении 0,42 км вдоль южной стороны лесополосы в Суворовском районе до поворотной точки 6.

От точки 6 (721261.32; 166030.01) линия границы идет в восточном направлении на протяжении 0,31 км вдоль южной стороны лесополосы в Суворовском районе до поворотной точки 7.

От точки 7 (721256.84; 166342.48) линия границы идет в юго-восточном направлении на протяжении 0,10 км вдоль южной стороны лесополосы в Суворовском районе до поворотной точки 8, расположенной на краю безымянной балки.

От точки 8 (721234.67; 166435.95) линия границы идет в юго-восточном направлении на протяжении 0,53 км, пересекая безымянную балку, вдоль южной стороны лесополосы в Суворовском районе до поворотной точки 9.

От точки 9 (721060.05; 166927.48) линия границы идет в восточном направлении на протяжении 0,21 км вдоль южной стороны лесополосы в Суворовском районе до поворотной точки 10, расположенной на оси автодороги Калуга – Белев – Орел.

От точки 10 (721051.78; 167120.98) линия границы идет в восточном направлении на протяжении 0,28 км до поворотной точки 11, расположенной в 0,28 км восточнее пересечения автодороги Калуга – Белев – Орел с грунтовой дорогой в Белевском районе.

От точки 11 (721021.38; 167409.36) линия границы идет по суходольной прямой в южном направлении на протяжении 0,94 км до поворотной точки 12, расположенной в 0,48 км восточнее оси автодороги Калуга – Белев – Орел.

От точки 12 (720076.76; 167375.27) линия границы идет в юго-восточном направлении на протяжении 0,53 км до поворотной точки 13, расположенной в 0,98 км восточнее оси автодороги Калуга – Белев – Орел.

От точки 13(719912.21; 167882.33) линия границы идет по тальвегу залесенной балки в северо-восточном направлении на протяжении 0,39 км до поворотной точки 14, расположенной на дороге в деревне Синюково Суворовского района, с южной стороны деревни Синюково Суворовского района.

От точки 14 (720011.70; 168248.27) линия границы идет в юго-восточном направлении на протяжении 0,24 км до поворотной точки 15, расположенной в русле реки Ока, в 0,59 км южнее места впадения безымянного ручья в реку Ока.

От точки 15 (719962.70; 168492.32) линия границы идет в северном направлении по руслу реки Ока, вниз по течению, на протяжении 0,55 км до узловой точки 7(16), расположенной в русле реки Ока, в 3,50 км северо-западнее села Николо-Гастунь Белевского района, в 0,25 км северо-восточнее северной стороны деревни Синюково Суворовского района, в 1,66 км юго-западнее пересечения просек между лесными кварталами 72, 73, 81, 82 земель лесного фонда и являющейся точкой стыка границ муниципальных образований Юго-Восточное Суворовского района, Северо-Западное Суворовского района и Левобережное Белевского района.

Прохождение границы с муниципальным образованием Юго-Восточное Суворовского района

От узловой точки 7(16) (720485.69; 168573.32) линия границы идет по прямой в северо-восточном направлении на протяжении 0,51 км до поворотной точки 17, расположенной на линии раздела заболоченных сенокосов Суворовского района и пашни Белевского района, в 0,44 км на юго-восток от русла реки Ока.

От точки 17 (720536.43; 169078.51) линия границы идет по прямой в северо-восточном направлении на протяжении 0,28 км до поворотной точки 18, расположенной в 0,41 км на восток от русла реки Ока, в 1,12 км северо-западнее пересечения просек между лесными кварталами 72, 73, 81, 82 земель лесного фонда.

От точки 18 (720816.74; 169144.23) линия границы идет по прямой в восточном направлении на протяжении 0,06 км до поворотной точки 19, расположенной в 0,52 км на юго-запад от русла безымянного ручья, в 1,06 км северо-западнее пересечения просек между лесными кварталами 72, 73, 81, 82 земель лесного фонда.

От точки 19 (720811.96; 169209.12) линия границы идет по прямой в северо-восточном направлении на протяжении 0,24 км до поворотной точки 20, расположенной в 0,41 км на восток от русла реки Ока.

От точки 20 (721053.50; 169265.78) линия границы идет по прямой в северо-восточном направлении на протяжении 0,26 км до поворотной точки 21, расположенной в 0,02 км юго-западнее русла безымянного ручья.

От точки 21 (721306.22; 169365.44) линия границы идет в юго-восточном направлении на протяжении 0,10 км вдоль западной границы лесного квартала 72 земель лесного фонда до поворотной точки 22, расположенной в 0,15 км на юго-запад от русла безымянного ручья.

От точки 22 (721285.69; 169475.77) линия границы идет в северо-восточном направлении на протяжении 0,15 км вдоль западной границы лесного квартала 72 земель лесного фонда до поворотной точки 23, расположенной в русле безымянного ручья, на западной стороне лесного квартала 72 земель лесного фонда.

От точки 23 (721344.79; 169611.93) линия границы идет в юго-западном направлении на протяжении 0,12 км вдоль западной границы лесного квартала 72 земель лесного фонда до поворотной точки 24.

От точки 24 (721224.97; 169572.70) линия границы идет в юго-западном направлении на протяжении 0,11 км вдоль западной границы лесного квартала 72 земель лесного фонда до поворотной точки 25.

От точки 25 (721129.72; 169473.54) линия границы идет в юго-западном направлении на протяжении 0,09 км вдоль западной границы лесного квартала 72 земель лесного фонда до поворотной точки 26.

От точки 26 (721110.55; 169383.36) линия границы идет в юго-западном направлении на протяжении 0,16 км вдоль западной границы лесного квартала 72 земель лесного фонда до поворотной точки 27.

От точки 27 (721003.56; 169344.54) линия границы идет в южном направлении на протяжении 0,24 км вдоль западной границы лесного квартала 72 земель лесного фонда до поворотной точки 28.

От точки 28 (720758.93; 169351.40) линия границы идет в южном направлении на протяжении 0,23 км вдоль западной границы лесного квартала 81 земель лесного фонда до поворотной точки 29.

От точки 29 (720493.99; 169312.45) линия границы идет в южном направлении на протяжении 0,27 км вдоль западной границы лесного квартала 81 земель лесного фонда до поворотной точки 30.

От точки 30 (720239.77; 169280.47) линия границы идет в юго-восточном направлении на протяжении 0,11 км вдоль западной границы лесного квартала 81 земель лесного фонда до поворотной точки 31.

От точки 31 (720134.34; 169294.59) линия границы идет в юго-западном направлении на протяжении 0,39 км вдоль западной границы лесных кварталов 81 и 90 земель лесного фонда до поворотной точки 32, расположенной на оси грунтовой дороги.

От точки 32 (719746.08; 169225.93) линия границы идет в юго-восточном направлении на протяжении 0,34 км по западной границе лесного квартала 90 земель лесного фонда до поворотной точки 33.

От точки 33 (719420.97; 169293.62) линия границы идет в юго-восточном направлении на протяжении 0,31 км по западной границе лесного квартала 90 земель лесного фонда до поворотной точки 34.

От точки 34 (719164.37; 169445.62) линия границы идет в юго-восточном направлении на протяжении 0,30 км вдоль западной границы лесных кварталов 90 и 94 земель лесного фонда до поворотной точки 35, расположенной на дороге, проходящей в лесном квартале 94 земель лесного фонда.

От точки 35 (718969.35; 169681.69) линия границы идет по прямой в юго-восточном направлении на протяжении 0,30 км до поворотной точки 36.

От точки 36 (718672.19; 169735.45) линия границы идет по прямой в юго-восточном направлении на протяжении 0,51 км до поворотной точки 37, расположенной на юго-западном углу лесного квартала 94 земель лесного фонда, в 0,10 км северо-восточнее пересечения грунтовой дороги и безымянного ручья в Белевском районе.

От точки 37 (718228.89; 169985.70) линия границы идет по прямой в северо-восточном направлении на протяжении 0,32 км до поворотной точки 38, расположенной на оси грунтовой дороги.

От точки 38 (718335.44; 170286.77) линия границы идет по прямой в северо-восточном направлении на протяжении 0,30 км до поворотной точки 39.

От точки 39 (718483.53; 170548.74) линия границы идет в северо-восточном направлении на протяжении 0,40 км по южной границе лесного квартала 95 земель лесного фонда до поворотной точки 40.

От точки 40 (718765.37; 170839.89) линия границы идет в северо-восточном направлении на протяжении 0,24 км по южной границе лесного квартала 95 земель лесного фонда до поворотной точки 41, расположенной на

просеке между лесными кварталами 95 и 92 земель лесного фонда, в 1,15 км севернее села Николо-Гастунь Белевского района.

От точки 41(718985.41; 170926.33) линия границы идет по прямой в северо-восточном направлении на протяжении 0,48 км до поворотной точки 42, расположенной на южной стороне лесного квартала 92 земель лесного фонда.

От точки 42 (719054.17; 171403.75) линия границы идет по прямой в восточном направлении на протяжении 0,30 км до поворотной точки 43, расположенной на южной стороне лесного квартала 92 земель лесного фонда.

От точки 43 (719026.67; 171694.53) линия границы идет по прямой в северо-восточном направлении на протяжении 0,41 км до поворотной точки 44, расположенной на южной стороне лесного квартала 93 земель лесного фонда.

От точки 44 (719059.30; 172106.90) линия границы идет по прямой в северо-восточном направлении на протяжении 0,80 км до поворотной точки 45, расположенной на южной стороне лесного квартала 93 земель лесного фонда.

От точки 45 (719323.46; 172840.26) линия границы идет по прямой в юго-восточном направлении на протяжении 0,22 км до поворотной точки 46, расположенной на южной стороне лесного квартала 93 земель лесного фонда.

От точки 46 (719278.15; 173053.12) линия границы идет по прямой в северо-восточном направлении на протяжении 0,48 км до поворотной точки 47, расположенной на просеке, разделяющей лесные кварталы 87 и 93 земель лесного фонда.

От точки 47 (719537.78; 173442.67) линия границы идет на юго-восток на протяжении 0,32 км по южной границе лесного квартала 87 земель лесного фонда до поворотной точки 48, расположенной в русле безымянного ручья, на южной стороне лесного квартала 87 земель лесного фонда, в 0,24 км западнее просеки, разделяющей лесные кварталы 87 и 88 земель лесного фонда.

От точки 48 (719424.39; 173725.66) линия границы идет в общем направлении на юг на протяжении 2,00 км по руслу безымянного ручья, вверх против течения, до поворотной точки 49, расположенной в русле безымянного ручья.

От точки 49 (717624.01; 173662.11) линия границы идет по прямой в восточном направлении на протяжении 1,58 км до поворотной точки 50, расположенной на оси грунтовой дороги.

От точки 50 (717739.95; 175270.19) линия границы идет по прямой в восточном направлении на протяжении 0,96 км до поворотной точки 51,

расположенной в 0,85 км севернее деревни Скорятино Белевского района, в 0,04 км западнее русла безымянного ручья в Суворовском районе.

От точки 51 (717813.08; 176187.53) линия границы идет по прямой в юго-восточном направлении на протяжении 0,76 км до поворотной точки 52, расположенной на оси грунтовой дороги между селом Мишнево Суворовского района и деревней Скорятино Белевского района.

От точки 52 (717159.51; 176585.70) линия границы идет по прямой в юго-восточном направлении на протяжении 0,83 км до поворотной точки 53, расположенной на северной стороне лесополосы в Белевском районе, в 0,06 км севернее полевой дороги в Белевском районе.

От точки 53 (716697.29; 177299.19) линия границы идет по прямой в юго-восточном направлении на протяжении 0,19 км до поворотной точки 54, расположенной в 0,71 км севернее просеки, проходящей между лесными кварталами 29 и 30 земель лесного фонда.

От точки 54 (716621.59; 177497.72) линия границы идет по прямой в юго-восточном направлении на протяжении 0,11 км до поворотной точки 55, расположенной в 0,65 км севернее просеки, проходящей между лесными кварталами 29 и 30 земель лесного фонда.

От точки 55 (716560.56; 177551.80) линия границы идет по прямой в юго-восточном направлении на протяжении 0,22 км до поворотной точки 56, расположенной на северо-западном углу лесного квартала 29 земель лесного фонда, в 0,60 км северо-западнее пересечения дорог в лесном квартале 29 земель лесного фонда.

От точки 56 (716364.47; 177625.04) линия границы идет по прямой в северо-восточном направлении на протяжении 0,38 км до поворотной точки 57, расположенной на северной стороне лесного квартала 29 земель лесного фонда, в 0,28 км северо-западнее пересечения дорог в лесном квартале 29 земель лесного фонда.

От точки 57 (716473.99; 177983.44) линия границы идет по прямой в северо-западном направлении на протяжении 0,24 км до поворотной точки 58, расположенной на северной стороне лесного квартала 29 земель лесного фонда, в 0,51 км северо-западнее пересечения дорог в лесном квартале 29 земель лесного фонда.

От точки 58 (716703.36; 177903.16) линия границы идет по прямой в северо-восточном направлении на протяжении 0,16 км до поворотной точки 59, расположенной на северной стороне лесного квартала 29 земель лесного фонда.

От точки 59 (716781.35; 178035.63) линия границы идет по прямой в восточном направлении на протяжении 0,15 км до поворотной точки 60, расположенной на северной стороне лесного квартала 29 земель лесного фонда, в 0,48 км севернее пересечения грунтовых дорог в лесном квартале 29 земель лесного фонда.

От точки 60 (716781.35; 178191.60) линия границы идет в юго-восточном направлении на протяжении 0,87 км по восточной границе лесного квартала 29 земель лесного фонда до узловой точки 7(61), расположенной на просеке, разделяющей лесные кварталы 29, 30 земель лесного фонда, в 0,40 км северо-западнее пересечения просек между лесными кварталами 31, 36, 37 земель лесного фонда, в 2,15 км юго-восточнее деревни Скорятино Белевского района, в 2,40 км юго-западнее села Мишнево Суворовского района и являющейся точкой стыка границ муниципальных образований Юго-Восточное Суворовского района, Правобережное Белевского района, Левобережное Белевского района.

От узловой точки 7(61) (715952.16; 178504.70) линия границы идет по прямой в северо-восточном направлении на протяжении 0,12 км до поворотной точки 62, расположенной на северной стороне лесного квартала 31 земель лесного фонда.

От точки 62 (716056.52; 178554.59) линия границы идет по прямой в северо-восточном направлении на протяжении 0,85 км до поворотной точки 63, расположенной на северной стороне лесного квартала 36 земель лесного фонда.

От точки 63 (716236.01; 179387.22) линия границы идет по прямой в северо-восточном направлении на протяжении 0,40 км до поворотной точки 64, расположенной на северной стороне лесного квартала 36 земель лесного фонда.

От точки 64 (716607.60; 179552.95) линия границы идет по прямой в северо-восточном направлении на протяжении 0,09 км до поворотной точки 65, расположенной на северной стороне лесного квартала 36 земель лесного фонда.

От точки 65 (716658.63; 179625.78) линия границы идет по прямой в северо-восточном направлении на протяжении 0,24 км до поворотной точки 66, расположенной на просеке между лесными кварталами 35 и 40 земель лесного фонда.

От точки 66 (716738.92; 179845.41) линия границы идет по прямой в северо-восточном направлении на протяжении 0,10 км до поворотной точки 67, расположенной на северной стороне лесного квартала 40 земель лесного фонда.

От точки 67 (716745.80; 179939.45) линия границы идет по прямой в северо-восточном направлении на протяжении 0,07 км до поворотной точки 68, расположенной на северной стороне лесного квартала 40 земель лесного фонда.

От точки 68 (716793.39; 179992.20) линия границы идет по прямой в северо-восточном направлении на протяжении 0,20 км до поворотной точки 69, расположенной на северной стороне лесного квартала 40 земель лесного фонда.

От точки 69 (716868.52; 180178.00) линия границы идет по прямой в восточном направлении на протяжении 0,37 км до поворотной точки 70, расположенной на северной стороне лесного квартала 40 земель лесного фонда.

От точки 70 (716892.60; 180538.69) линия границы идет по прямой в восточном направлении на протяжении 0,38 км до поворотной точки 71, расположенной на просеке между лесными кварталами 40 и 43 земель лесного фонда.

От точки 71 (716863.36; 180907.41) линия границы идет по прямой в восточном направлении на протяжении 0,05 км до поворотной точки 72, расположенной на северной стороне лесного квартала 43 земель лесного фонда.

От точки 72 (716863.93; 180962.46) линия границы идет по прямой в юго-восточном направлении на протяжении 0,15 км до поворотной точки 73, расположенной на северной стороне лесного квартала 43 земель лесного фонда.

От точки 73 (716814.04; 181098.37) линия границы идет по прямой в северо-восточном направлении на протяжении 0,22 км до поворотной точки 74, расположенной на северной стороне лесного квартала 43 земель лесного фонда.

От точки 74 (716853.61; 181317.42) линия границы идет по прямой в северо-восточном направлении на протяжении 0,32 км до поворотной точки 75, расположенной на северной стороне лесного квартала 43 земель лесного фонда.

От точки 75 (717046.28; 181569.16) линия границы идет по прямой в северо-восточном направлении на протяжении 0,21 км до поворотной точки 76, расположенной на северной стороне лесного квартала 43 земель лесного фонда.

От точки 76 (717136.31; 181759.54) линия границы идет по прямой в северо-восточном направлении на протяжении 0,25 км до поворотной точки 77, расположенной на просеке между лесными кварталами 43 и 49 земель лесного фонда.

От точки 77 (717148.45; 181899.78) линия границы идет по прямой в северо-восточном направлении на протяжении 0,28 км до поворотной точки 78, расположенной на западной стороне лесного квартала 49 земель лесного фонда, в 0,37 км на восток от оси грунтовой дороги в Суворовском районе.

От точки 78 (717568.68; 182042.82) линия границы идет по прямой в северо-западном направлении на протяжении 0,36 км до поворотной точки 79,

расположенной на просеке между лесными кварталами 49 и 48 земель лесного фонда.

От точки 79 (717896.12; 181891.44) линия границы идет по прямой в северо-западном направлении на протяжении 0,57 км до поворотной точки 80, расположенной на просеке между лесными кварталами 48 и 46 земель лесного фонда.

От точки 80 (718400.39; 181693.14) линия границы идет по прямой в северном направлении на протяжении 0,17 км до поворотной точки 81, расположенной на западной стороне лесного квартала 46 земель лесного фонда, в 0,75 км на восток от русла безымянного ручья в Суворовском районе.

От точки 81 (718600.88; 181696.47) линия границы идет по прямой в северо-восточном направлении на протяжении 0,43 км до поворотной точки 82, расположенной на северной стороне лесного квартала 46 земель лесного фонда, в 0,21 км на юг от оси грунтовой дороги в Суворовском районе.

От точки 82 (718961.00; 181917.81) линия границы идет по прямой в северо-восточном направлении на протяжении 0,47 км до поворотной точки 83, расположенной на северной стороне лесного квартала 46 земель лесного фонда, в 0,18 км на юг от оси грунтовой дороги в Суворовском районе.

От точки 83 (719119.27; 182363.38) линия границы идет по прямой в северо-восточном направлении на протяжении 0,54 км до поворотной точки 84, расположенной на северной стороне лесного квартала 46 земель лесного фонда.

От точки 84 (719453.52; 182788.94) линия границы идет по прямой в северо-восточном направлении на протяжении 0,35 км до поворотной точки 85, расположенной в русле реки Упа, в 0,37 км северо-восточнее дома лесника на территории Белевского района.

От точки 85 (719471.49; 183134.30) линия границы идет в общем юго-восточном направлении по руслу реки Упа, вверх против течения, на протяжении 2,62 км до узловой точки 27, расположенной в русле реки Упа, в 2,20 км западнее места впадения реки Большая Мизгея (Мизгея) в реку Упа в Одоевском районе, в 3,50 км юго-западнее села Малахово Одоевского района, в 1,82 км южнее пересечения просек между лесными кварталами 99, 100, 109, 110 земель лесного фонда, в 1,90 км северо-западнее деревни Бутырки Белевского района и являющейся точкой стыка границ муниципальных образований Северо-Одоевское Одоевского района, Правобережное Белевского района, Юго-Восточное Суворовского района.

Прохождение границы с муниципальным образованием Северо-Одоевское Одоевского района

От узловой точки 27 (717550.34; 184571.01) линия границы идет на протяжении 0,66 км по руслу реки Упа, вверх против течения, до узловой точки 27(142), расположенной в русле реки Упа, в 1,67 км юго-западнее места впадения в реку Упа реки Большая Мизгея (Мизгея) в Одоевском районе, и являющейся точкой стыка границ муниципальных образований Северо-Одоевское Одоевского района, Южно-Одоевское Одоевского района, Правобережное Белевского района.

Прохождение границы с муниципальным образованием Южно-Одоевское Одоевского района

От узловой точки 27(142) (717261.94; 185123.90) линия границы идет по прямой в восточном направлении на протяжении 1,33 км до поворотной точки 141, расположенной в 0,17 км западнее моста через реку Большая Мизгея (Мизгея) в Одоевском районе.

От точки 141 (717198.65; 186458.48) линия границы идет по прямой в юго-западном направлении на протяжении 0,42 км до поворотной точки 140, расположенной в 0,07 км на запад от грунтовой дороги в Одоевском районе.

От точки 140 (716957.47; 186111.77) линия границы идет по прямой в южном направлении на протяжении 0,21 км до поворотной точки 139.

От точки 139 (716748.24; 186103.76) линия границы идет по прямой вдоль восточной границы лесного квартала 62 земель лесного фонда, в юго-западном направлении на протяжении 0,32 км до поворотной точки 138, расположенной в 1,02 км юго-западнее моста через реку Большая Мизгея (Мизгея) в Одоевском районе.

От точки 138 (716477.31; 185934.86) линия границы идет по прямой в юго-восточном направлении на протяжении 0,37 км до поворотной точки 137, расположенной в русле реки Большая Мизгея (Мизгея).

От точки 137 (716350.93; 186292.86) линия границы идет по руслу реки Большая Мизгея (Мизгея), вниз по течению, на протяжении 1,56 км до поворотной точки 136, расположенной в русле реки Большая Мизгея (Мизгея), в 0,01 км южнее моста через реку Большая Мизгея (Мизгея) в Одоевском районе.

От точки 136 (717150.48; 186631.45) линия границы идет по прямой в юго-восточном направлении на протяжении 0,11 км до поворотной точки 135,

расположенной в 0,11 км юго-восточнее моста через реку Большая Мизгея (Мизгея) в Одоевском районе.

От точки 135 (717089.01; 186704.25) линия границы идет по прямой в северо-восточном направлении на протяжении 0,07 км до поворотной точки 134, расположенной на оси грунтовой дороги.

От точки 134 (717153.45; 186737.90) линия границы идет по оси грунтовой дороги в северо-восточном направлении на протяжении 0,22 км до поворотной точки 133, расположенной на оси грунтовой дороги в Белевском районе и в 0,24 км южнее места впадения реки Большая Мизгея (Мизгея) в реку Упа.

От точки 133 (717358.17; 186774.67) линия границы идет по прямой в северо-западном направлении на протяжении 0,06 км до поворотной точки 132, расположенной в русле реки Большая Мизгея (Мизгея).

От точки 132 (717387.20; 186710.91) линия границы идет по руслу реки Большая Мизгея (Мизгея), вниз по течению, на протяжении 0,23 км до поворотной точки 131, расположенной в месте впадения реки Большая Мизгея (Мизгея) в реку Упа.

От точки 131 (717596.71; 186763.12) линия границы идет по прямой в юго-восточном направлении на протяжении 0,26 км до поворотной точки 130.

От точки 130 (717374.07; 186894.97) линия границы идет по прямой в южном направлении на протяжении 0,49 км до поворотной точки 129, расположенной на юго-западном углу лесного массива в Одоевском районе, на оси грунтовой дороги.

От точки 129 (716928.68; 186890.33) линия границы идет по прямой в юго-восточном направлении на протяжении 0,14 км до поворотной точки 128.

От точки 128 (716865.76; 187018.22) линия границы идет по прямой в северо-восточном направлении на протяжении 0,38 км до поворотной точки 127, расположенной на западном углу урочища Петровское в Одоевском районе и в 0,51 км восточнее грунтовой дороги в Белевском районе.

От точки 127 (716954.45; 187397.04) линия границы идет по прямой в юго-западном направлении на протяжении 0,67 км до поворотной точки 126, расположенной на оси грунтовой дороги.

От точки 126 (716363.25; 187188.61) линия границы идет по прямой в юго-восточном направлении на протяжении 0,11 км до поворотной точки 125.

От точки 125 (716258.65; 187235.16) линия границы идет по прямой в юго-восточном направлении на протяжении 0,28 км до поворотной точки 124, расположенной на южном углу лесного массива в Одоевском районе и в 0,02 км северо-западнее пересечения грунтовых дорог в Белевском районе.

От точки 124 (716100.07; 187521.34) линия границы идет по прямой в северо-восточном направлении на протяжении 0,57 км до поворотной точки 123, расположенной в 0,04 км юго-восточнее дороги в урочище Петровское в Одоевском районе, в 0,19 км северо-западнее пересечения грунтовых дорог в Белевском районе.

От точки 123 (716510.84; 187874.41) линия границы идет по прямой в юго-восточном направлении на протяжении 0,25 км до поворотной точки 122.

От точки 122 (716413.79; 188117.79) линия границы идет по прямой в восточном направлении на протяжении 0,15 км до поворотной точки 121, расположенной в 0,25 км юго-западнее пересечения канавы и грунтовой дороги в Одоевском районе, в 0,15 км северо-восточнее пересечения грунтовых дорог в Белевском районе.

От точки 121 (716416.44; 188273.84) линия границы идет по прямой в юго-восточном направлении на протяжении 0,30 км до поворотной точки 120, расположенной на оси грунтовой дороги.

От точки 120 (716180.84; 188345.72) линия границы идет по прямой в юго-восточном направлении на протяжении 0,31 км до поворотной точки 119.

От точки 119 (715889.86; 188420.38) линия границы идет по прямой в юго-восточном направлении на протяжении 0,32 км до поворотной точки 118, расположенной на оси грунтовой дороги, в 0,55 км юго-западнее пересечения грунтовых дорог в Одоевском районе.

От точки 118 (715583.35; 188533.21) линия границы идет по прямой в северо-восточном направлении на протяжении 0,67 км до поворотной точки 117, расположенной в 0,31 км юго-восточнее пересечения грунтовых дорог в Одоевском районе.

От точки 117 (715708.66; 189195.83) линия границы идет в юго-восточном направлении на протяжении 0,36 км до поворотной точки 116, расположенной на западной стороне лесополосы в Одоевском районе.

От точки 116 (715473.82; 189462.15) линия границы идет по прямой в юго-западном направлении на протяжении 0,65 км до поворотной точки 115, расположенной в 0,08 км юго-западнее безымянного ручья в Одоевском районе, на северном краю лесополосы в Белевском районе.

От точки 115 (715373.84; 188802.33) линия границы идет по прямой в юго-восточном направлении на протяжении 0,28 км до поворотной точки 114.

От точки 114 (715203.48; 189023.37) линия границы идет по прямой в юго-восточном направлении на протяжении 1,22 км до поворотной точки 113, расположенной в 0,36 км западнее русла реки Березовка в Одоевском районе, на восточном краю лесополосы в Белевском районе.

От точки 113 (714030.35; 189355.82) линия границы идет по прямой по северной стороне лесополосы в юго-западном направлении на протяжении 0,91 км до поворотной точки 112, расположенной на оси автодороги на деревню Кашово Белевского района.

От точки 112 (713671.39; 188504.52) линия границы идет по прямой в юго-западном направлении на протяжении 0,29 км до поворотной точки 111, расположенной в 0,63 км северо-западнее щебеночного карьера в Одоевском районе.

От точки 111 (713565.62; 188250.38) линия границы идет по прямой в юго-западном направлении на протяжении 0,35 км до поворотной точки 110, расположенной в 0,45 км северо-западнее щебеночного карьера в Одоевском районе.

От точки 110 (713248.08; 188098.08) линия границы идет по прямой в западном направлении на протяжении 0,05 км до поворотной точки 109, расположенной в русле реки Большая Мизгея (Мизгея).

От точки 109 (713244.72; 188052.82) линия границы идет по руслу реки Большая Мизгея (Мизгея), вниз по течению, на протяжении 1,25 км до поворотной точки 108, расположенной в русле реки Большая Мизгея (Мизгея), в 0,92 км севернее грунтовой дороги в Одоевском районе.

От точки 108 (713617.36; 187239.94) линия границы идет по прямой в юго-западном направлении на протяжении 0,75 км до поворотной точки 107, расположенной в 0,80 км юго-западнее поворота реки Большая Мизгея (Мизгея) и в 1,35 км на юго-восток от перекрестка грунтовых дорог у восточной стороны деревни Вязовна Белевского района.

От точки 107 (712923.63; 186932.58) линия границы идет по прямой в северо-западном направлении на протяжении 0,13 км до поворотной точки 106, расположенной в 0,90 км западнее поворота реки Большая Мизгея (Мизгея) и в 1,23 км на юго-восток от перекрестка грунтовых дорог с восточной стороны деревни Вязовна Белевского района.

От точки 106 (712984.49; 186815.11) линия границы идет по прямой в юго-западном направлении на протяжении 0,42 км до поворотной точки 105.

От точки 105 (712811.93; 186432.08) линия границы идет по прямой в юго-западном направлении на протяжении 0,27 км до поворотной точки 104, расположенной на оси грунтовой дороги в Одоевском районе, в 1,40 км юго-восточнее пересечения грунтовых дорог с южной стороны деревни Вязовна Белевского района.

От точки 104 (712574.60; 186291.34) линия границы идет по прямой в западном направлении на протяжении 0,04 км до поворотной точки 103.

От точки 103 (712575.75; 186246.40) линия границы идет по прямой в юго-западном направлении на протяжении 0,34 км до поворотной точки 102.

От точки 102 (712357.57; 185990.73) линия границы идет по прямой в юго-западном направлении на протяжении 0,25 км до поворотной точки 101.

От точки 101 (712302.80; 185791.93) линия границы идет по прямой в юго-западном направлении на протяжении 0,18 км до поворотной точки 100, расположенной в 0,77 км западнее грунтовой дороги в Одоевском районе.

От точки 100 (712138.90; 185715.96) линия границы идет в юго-западном направлении на протяжении 0,17 км до поворотной точки 99, расположенной в 0,96 км восточнее грунтовой дороги в Одоевском районе.

От точки 99 (712105.99; 185544.10) линия границы идет по прямой в южном направлении на протяжении 0,08 км до поворотной точки 98.

От точки 98 (712023.94; 185549.75) линия границы идет по прямой в юго-западном направлении на протяжении 0,36 км до поворотной точки 97, расположенной на восточной стороне урочища Ешкино земель лесного фонда.

От точки 97 до поворотной точки 91 линия границы идет по восточной, северной и западной границам урочища Ешкино земель лесного фонда.

От точки 97 (711698.70; 185397.57) линия границы идет по прямой в северо-западном направлении на протяжении 0,32 км до поворотной точки 96.

От точки 96 (711898.95; 185297.12) линия границы идет по прямой в северо-западном направлении на протяжении 0,40 км до поворотной точки 95, расположенной на восточной стороне урочища Ешкино земель лесного фонда, в 1,53 км южнее деревни Вязовна Белевского района.

От точки 95 (712233.87; 185065.81) линия границы идет по прямой в западном направлении на протяжении 0,05 км до поворотной точки 94.

От точки 94 (712236.91; 185020.57) линия границы идет по прямой в юго-западном направлении на протяжении 0,33 км до поворотной точки 93,

расположенной на дороге, разделяющей урочище Ешкино земель лесного фонда и лесной квартал 9 земель лесного фонда.

От точки 93 (712050.06; 184750.61) линия границы идет по прямой в юго-восточном направлении на протяжении 0,18 км до поворотной точки 92.

От точки 92 (711896.78; 184845.05) линия границы идет по прямой в юго-западном направлении на протяжении 0,55 км до поворотной точки 91, расположенной на дороге, разделяющей урочище Ешкино земель лесного фонда и лесной квартал 9 земель лесного фонда.

От точки 91 (711362.62; 184716.55), минуя поворотную точку 90 (711274.36; 184516.41), расстояние между которыми 0,28 км и 0,09 км, линия границы идет в юго-западном направлении по восточной границе лесного квартала 9 земель лесного фонда до поворотной точки 89, расположенной на южной стороне лесного квартала 9 земель лесного фонда.

От точки 89 (711223.44; 184372.67), минуя поворотную точку 88 (711228.12; 184389.85), расстояние между которыми 0,31 км и 0,07 км, линия границы идет в северо-западном направлении по южной границе лесного квартала 9 земель лесного фонда до поворотной точки 87, расположенной на южной стороне лесного квартала 9 земель лесного фонда.

От точки 87 (711307.96; 183999.51) линия границы идет по прямой в юго-западном направлении на протяжении 0,18 км до поворотной точки 86, расположенной в 0,06 км юго-западнее дороги, проходящей в лесном массиве в Одоевском районе, на восточной стороне лесного квартала 18 земель лесного фонда.

От точки 86 (711114.77; 183939.09) линия границы идет по прямой в юго-западном направлении на протяжении 0,15 км до поворотной точки 85, расположенной на северо-западном углу лесного массива в Одоевском районе, на восточной стороне лесного квартала 18 земель лесного фонда.

От точки 85 (711084.83; 183795.94), минуя поворотные точки 84 (711084.83; 183795.94), 83 (710970.05; 183813.36), расстояние между которыми 0,12 км, 0,21 км, 0,15 км, линия границы идет в общем направлении на юг вдоль восточной границы лесного квартала 18 земель лесного фонда до поворотной точки 82, расположенной на юго-западном углу лесного массива в Одоевском районе, на северной стороне лесного квартала 18 земель лесного фонда.

От точки 82 (710618.21; 183755.32), минуя поворотные точки 81 (710583.46; 183981.21), 80 (710607.56; 184198.52), расстояние между которыми 0,24 км, 0,21 км, 0,09 км, линия границы идет в общем направлении на восток вдоль северной границы лесного квартала 18 земель лесного фонда

до поворотной точки 79, расположенной на дороге, проходящей в лесном массиве в Одоевском районе, в 0,42 км северо-западнее пересечения полевых дорог в Одоевском районе, на восточной стороне лесного квартала 18 земель лесного фонда.

От точки 79 (710584.10; 184285.61) линия границы идет вдоль восточной границы лесного квартала 18 земель лесного фонда в южном направлении на протяжении 0,48 км до поворотной точки 78, расположенной в 0,22 км западнее пересечения полевых дорог в Одоевском районе, на восточной стороне лесного квартала 18 земель лесного фонда.

От точки 78 (710111.09; 184298.48) линия границы идет по прямой в юго-западном направлении на протяжении 0,23 км до поворотной точки 77.

От точки 77 (710008.77; 184097.05) линия границы идет по прямой в юго-западном направлении на протяжении 0,09 км до поворотной точки 76, расположенной в 0,30 км северо-западнее пересечения полевых дорог в Одоевском районе, на восточной стороне лесного квартала 19 земель лесного фонда.

От точки 76 (709919.96; 184059.08) линия границы идет по прямой в западном направлении на протяжении 0,07 км до поворотной точки 75, расположенной в 0,38 км северо-западнее пересечения полевых дорог в Одоевском районе.

От точки 75 (709924.46; 183979.92) линия границы идет по прямой в юго-западном направлении на протяжении 0,07 км до поворотной точки 74, расположенной на восточной стороне лесного квартала 19 земель лесного фонда, в 0,37 км северо-западнее пересечения полевых дорог в Одоевском районе.

От точки 74 (709858.70; 183952.12) линия границы идет в юго-западном направлении на протяжении 0,31 км до поворотной точки 73, расположенной на восточной стороне лесного квартала 19 земель лесного фонда.

От точки 73 (709764.22; 183672.95) линия границы идет в южном направлении на протяжении 0,22 км до поворотной точки 72, расположенной в 0,09 км севернее полевой дороги в Одоевском районе, на восточной стороне лесного квартала 19 земель лесного фонда.

От точки 72 (709545.41; 183670.37) линия границы идет в юго-западном направлении на протяжении 0,21 км до поворотной точки 71.

От точки 71 (709497.78; 183465.72), минуя поворотные точки 70 (709487.44; 183645.12), 69 (709501.74; 183511.23), расстояние между которыми

0,24 км, 0,36 км, 0,38 км, линия границы идет в общем направлении на северо-запад вдоль южной границы лесного квартала 19 земель лесного фонда до поворотной точки 68, расположенной в 0,50 км северо-западнее пересечения полевых дорог в Одоевском районе, на восточной стороне лесного квартала 27 земель лесного фонда.

От точки 68 (709899.36; 182560.24) линия границы идет в юго-западном направлении на протяжении 0,22 км вдоль восточной границы лесного квартала 27 земель лесного фонда до поворотной точки 67.

От точки 67 (709693.42; 182507.47) линия границы идет на протяжении 0,51 км в юго-восточном направлении вдоль восточной границы лесного квартала 27 земель лесного фонда до поворотной точки 66, расположенной в 0,30 км юго-западнее пересечения полевых дорог в Одоевском районе, на восточной стороне лесного квартала 27 земель лесного фонда.

От точки 66 (709252.35; 182755.86) линия границы идет по прямой в юго-западном направлении на протяжении 0,11 км до поворотной точки 65, расположенной в 0,40 км юго-западнее пересечения полевых дорог в Одоевском районе, на восточной стороне лесного квартала 27 земель лесного фонда.

От точки 65 (709163.55; 182698.99) линия границы идет в юго-восточном направлении на протяжении 1,45 км вдоль южной стороны лесополосы, далее по прямой на протяжении 0,23 км до поворотной точки 64.

От точки 64 (708592.13; 184206.72) линия границы идет по прямой в юго-восточном направлении на протяжении 0,24 км до поворотной точки 63.

От точки 63 (708499.81; 184431.10) линия границы идет по прямой в юго-восточном направлении на протяжении 0,24 км до поворотной точки 62.

От точки 62 (708316.87; 184581.88) линия границы идет по прямой в юго-восточном направлении на протяжении 0,19 км до поворотной точки 61.

От точки 61 (708142.07; 184642.13) линия границы идет по прямой в юго-восточном направлении на протяжении 0,10 км до поворотной точки 60, расположенной на повороте лесополосы в Одоевском районе, в 0,68 км северо-восточнее места слияния реки Малая Мизгея и ручья Малверка в Белевском районе.

От точки 60 (708108.15; 184747.44) линия границы идет по прямой в северо-восточном направлении на протяжении 0,11 км до поворотной точки 59, расположенной на повороте лесополосы в Одоевском районе, в 0,76 км северо-восточнее места слияния реки Малая Мизгея и ручья Малверка.

От точки 59 (708144.54; 184844.94) линия границы идет по южной стороне лесополосы в Одоевском районе в юго-восточном направлении на протяжении 0,46 км до поворотной точки 58, расположенной в русле реки Малая Мизгея.

От точки 58 (707893.05; 185232.08) линия границы идет по прямой в юго-восточном направлении на протяжении 0,11 км до поворотной точки 57.

От точки 57 (707826.31; 185352.30) линия границы идет по прямой в юго-восточном направлении на протяжении 0,42 км до поворотной точки 56.

От точки 56 (707571.04; 185687.77) линия границы идет по прямой в юго-восточном направлении на протяжении 0,60 км до поворотной точки 55.

От точки 55 (707216.17; 186179.96) линия границы идет по прямой в юго-восточном направлении на протяжении 0,20 км до поворотной точки 54.

От точки 54 (707160.17; 186364.60) линия границы идет по прямой в юго-восточном направлении на протяжении 0,54 км до поворотной точки 53, расположенной в русле безымянного ручья.

От точки 53 (706885.76; 186854.04) линия границы идет по прямой в южном направлении на протяжении 0,04 км до поворотной точки 52, расположенной в 0,48 км на юго-запад от места слияния двух безымянных ручьев в Одоевском районе.

От точки 52 (706844.09; 186854.68) линия границы идет по прямой в юго-восточном направлении на протяжении 0,08 км до поворотной точки 51.

От точки 51 (706785.52; 186907.42) линия границы идет по прямой в юго-восточном направлении на протяжении 0,09 км до поворотной точки 50.

От точки 50 (706703.79; 186936.41) линия границы идет по прямой в южном направлении на протяжении 0,24 км до поворотной точки 49, расположенной на северной стороне полосы отвода автодороги Тула – Белев, в 0,84 км юго-западнее места слияния двух безымянных ручьев в Одоевском районе.

От точки 49 (706448.77; 186915.87) линия границы идет по прямой в северо-восточном направлении на протяжении 0,72 км до поворотной точки 48, расположенной на северной полосе отвода автодороги Тула – Белев.

От точки 48 (706661.98; 187601.33) линия границы идет по прямой в северо-восточном направлении на протяжении 0,31 км до поворотной точки 47,

расположенной на северной стороне полосы отвода автодороги Тула – Белев, в 0,24 км юго-восточнее пересечения грунтовой и полевой дорог в Одоевском районе.

От точки 47 (706792.85; 187864.36) линия границы идет по прямой в юго-восточном направлении на протяжении 0,02 км до поворотной точки 46, расположенной на оси автодороги Тула – Белев.

От точки 46 (706782.01; 187870.40) линия границы идет по прямой в юго-восточном направлении на протяжении 0,14 км до поворотной точки 45.

От точки 45 (706658.97; 187937.43) линия границы идет по прямой в юго-восточном направлении на протяжении 0,15 км до поворотной точки 44.

От точки 44 (706510.59; 188011.93) линия границы идет по прямой в юго-восточном направлении на протяжении 0,23 км до поворотной точки 43.

От точки 43 (706289.83; 188071.07), минуя поворотные точки 42 (705921.23; 188121.12), 41 (705754.33; 188001.07), 40 (705652.27; 188171.05), расстояние между которыми 0,10 км, 0,12 км, 0,15 км, 0,19 км, линия границы идет в общем направлении на юго-восток вдоль лесополосы в Белевском и Одоевском районах до поворотной точки 39, расположенной в 0,35 км северо-западнее плотины пруда в Одоевском районе, на повороте лесополосы в Белевском районе.

От точки 39 (705826.76; 188329.46) линия границы идет вдоль лесополосы в западном направлении на протяжении 0,33 км до поворотной точки 38, расположенной в 0,65 км северо-западнее плотины пруда в Одоевском районе, в 0,37 км восточнее оси автодороги Яхонтово – Сомово в Белевском районе.

От точки 38 (705789.48; 188004.93) линия границы идет вдоль лесополосы в южном направлении на протяжении 0,14 км до поворотной точки 37, расположенной в 0,67 км юго-западнее плотины пруда в Одоевском районе, в 0,32 км восточнее оси автодороги Яхонтово – Сомово в Белевском районе.

От точки 37 (705655.61; 187994.22) линия границы идет по прямой в юго-западном направлении на протяжении 0,33 км до поворотной точки 36, расположенной на оси автодороги Яхонтово – Сомово.

От точки 36 (705471.76; 187715.33) линия границы идет по прямой в юго-западном направлении на протяжении 0,20 км до поворотной точки 35, расположенной в 0,20 км западнее оси автодороги Яхонтово – Сомово в Одоевском районе, в 0,35 км юго-восточнее пруда в Белевском районе.

От точки 35 (705362.16; 187549.66) линия границы идет по прямой в юго-восточном направлении на протяжении 0,09 км до поворотной точки 34, расположенной в 0,17 км западнее оси автодороги Яхонтово – Сомово в Одоевском районе.

От точки 34 (705286.14; 187597.94) линия границы идет по прямой в юго-западном направлении на протяжении 0,30 км до поворотной точки 33.

От точки 33 (705018.70; 187469.49) линия границы идет по прямой в юго-западном направлении на протяжении 0,22 км до поворотной точки 32.

От точки 32 (704918.64; 187269.69) линия границы идет по прямой в юго-западном направлении на протяжении 0,24 км до поворотной точки 31.

От точки 31 (704765.04; 187117.65) линия границы идет в юго-западном направлении на протяжении 0,09 км до поворотной точки 30, расположенной в 0,88 км западнее автодороги Яхонтово – Сомово в Одоевском районе, в 2,27 км северо-восточнее деревни Богданово Белевского района.

От точки 30 (704684.54; 187073.51) линия границы идет по прямой в западном направлении на протяжении 0,30 км до поворотной точки 29, расположенной на полевой дороге, в 1,19 км западнее автодороги Яхонтово – Сомово в Одоевском районе.

От точки 29 (704676.90; 186791.77) линия границы идет по прямой в юго-западном направлении на протяжении 0,20 км до поворотной точки 28.

От точки 28 (704494.87; 186698.84) линия границы идет по прямой в юго-западном направлении на протяжении 0,45 км до поворотной точки 27.

От точки 27 (704142.34; 186456.89) линия границы идет по прямой в юго-западном направлении на протяжении 0,25 км до поворотной точки 26.

От точки 26 (703953.20; 186286.95) линия границы идет по прямой в юго-западном направлении на протяжении 0,32 км до поворотной точки 25, расположенной в 1,16 км западнее плотины пруда в селе Яхонтово Одоевского района, в 1,85 км восточнее автодороги Тула – Белев, проходящей в деревне Богданово Белевского района.

От точки 25 (703676.21; 186123.94) линия границы идет по прямой в юго-восточном направлении на протяжении 0,16 км до поворотной точки 24, расположенной в 1,33 км западнее автодороги Яхонтово – Сомово в Одоевском районе, в 1,99 км восточнее автодороги Тула – Белев, проходящей в деревне Богданово Белевского района.

От точки 24 (703524.58; 186185.31) линия границы идет по прямой в юго-западном направлении на протяжении 0,10 км до поворотной точки 23.

От точки 23 (703436.46; 186134.87) линия границы идет по прямой в южном направлении на протяжении 0,30 км до поворотной точки 22, расположенной в русле безымянного ручья, в 1,50 км западнее автодороги Яхонтово – Сомово в Одоевском районе, в 2,20 км восточнее автодороги Тула – Белев в Белевском районе.

От точки 22 (703137.44; 186139.87) линия границы идет по прямой в юго-западном направлении на протяжении 0,41 км до поворотной точки 21.

От точки 21 (702932.75; 185782.88) линия границы идет по прямой в юго-западном направлении на протяжении 0,09 км до поворотной точки 20, расположенной в русле реки Малая Мизгея.

От точки 20 (702870.92; 185711.33) линия границы идет по прямой в юго-западном направлении на протяжении 0,12 км до поворотной точки 19, расположенной в 0,08 км западнее русла реки Малая Мизгея, протекающей по территории Одоевского района.

От точки 19 (702789.42; 185617.02) линия границы идет по прямой в южном направлении на протяжении 1,22 км до поворотной точки 18, расположенной в 0,09 км северо-восточнее брода через безымянный ручей в Белевском районе.

От точки 18 (701573.76; 185550.45) линия границы идет по прямой в северо-восточном направлении на протяжении 0,06 км до поворотной точки 17, расположенной в месте слияния безымянного ручья с рекой Малая Мизгея.

От точки 17 (701612.65; 185600.52) линия границы идет по руслу реки Малая Мизгея, вверх против течения, на протяжении 0,19 км до поворотной точки 16, расположенной в месте слияния безымянного ручья с рекой Малая Мизгея.

От точки 16 (701473.61; 185724.02) линия границы идет на протяжении 2,27 км по руслу безымянного ручья, вверх против течения, до поворотной точки 15, расположенной в русле безымянного ручья.

От точки 15 (700843.54; 187666.18) линия границы идет по прямой в восточном направлении на протяжении 0,05 км до поворотной точки 14.

От точки 14 (700831.76; 187713.53) линия границы идет по прямой в северо-восточном направлении на протяжении 0,27 км до поворотной точки 13, расположенной в 0,09 км западнее лесополосы в Одоевском районе.

От точки 13 (700867.87; 187975.83), минуя поворотную точку 12 (700452.12; 188001.14), расстояние между которыми 0,83 км и 0,42 км, линия границы идет в общем направлении на юг вдоль лесополосы до поворотной точки 11.

От точки 11 (699634.56; 188065.92) линия границы идет по прямой в юго-восточном направлении на протяжении 0,52 км до поворотной точки 10, расположенной в 0,80 км западнее пруда в Одоевском районе, в 0,01 км восточнее грунтовой дороги в Белевском районе.

От точки 10 (699139.01; 188237.58) линия границы идет по прямой в восточном направлении на протяжении 0,19 км до поворотной точки 9, расположенной на оси грунтовой дороги, в 0,61 км западнее пруда в Одоевском районе, в 0,50 км северо-восточнее северного края лесополосы в Белевском районе.

От точки 9 (699100.57; 188430.68) линия границы идет по прямой в юго-западном направлении на протяжении 0,76 км до поворотной точки 8.

От точки 8 (698392.93; 188167.50) линия границы идет по восточной стороне лесополосы в юго-восточном направлении на протяжении 0,55 км до поворотной точки 7, расположенной на оси грунтовой дороги в месте поворота, в 0,49 км юго-западнее пересечения грунтовой и полевой дорог в Одоевском районе, на южном краю лесополосы в Белевском районе.

От точки 7 (697880.84; 188333.64) линия границы идет по прямой в восточном направлении на протяжении 0,33 км до поворотной точки 6.

От точки 6 (697846.56; 188659.49) линия границы идет по северной границе лесного квартала 36 земель лесного фонда в юго-восточном направлении на протяжении 0,45 км до поворотной точки 5, расположенной в 0,40 км юго-восточнее пересечения грунтовой и полевой дорог в Одоевском районе, на северной стороне лесного квартала 36 земель лесного фонда.

От точки 5 (697666.59; 189054.58) линия границы идет по северной границе лесного квартала 36 земель лесного фонда в северо-восточном направлении на протяжении 0,06 км до поворотной точки 4, расположенной на пересечении полевых дорог в юго-западной вершине урочища Буды земель лесного фонда, на северной стороне лесного квартала 36 земель лесного фонда.

От точки 4 (697718.60; 189089.29) линия границы идет по северной границе лесного квартала 36 земель лесного фонда в юго-восточном направлении на протяжении 0,25 км до поворотной точки 3, расположенной на полевой дороге в Одоевском районе.

От точки 3 (697602.18; 189304.58) линия границы идет по северной границе лесного квартала 36 земель лесного фонда в юго-восточном направлении на протяжении 0,13 км до поворотной точки 2.

От точки 2 (697562.80; 189429.67) линия границы идет по северной границе лесных кварталов 36 и 38 земель лесного фонда в юго-восточном направлении на протяжении 0,20 км до поворотной точки 1.

От точки 1 (697461.62; 189599.93) линия границы идет по северной границе лесного квартала 38 земель лесного фонда в юго-восточном направлении на протяжении 0,21 км до узловой точки 26, расположенной в 0,60 км северо-восточнее пересечения просек между лесными кварталами 36, 37, 38 земель лесного фонда, в 0,07 км южнее пересечения безымянного ручья и грунтовой дороги в Одоевском районе, в 6,00 км юго-восточнее села Яхонтово Одоевского района, в 4,20 км северо-западнее деревни Рахлеево Арсеньевского района и являющейся точкой стыка границ муниципальных образований Правобережное Белевского района, Южно-Одоевское Одоевского района, Астаповское Арсеньевского района.

Прохождение границы с муниципальным образованием Астаповское Арсеньевского района

От узловой точки 26 (697381.21; 189790.07) линия границы идет по прямой в юго-западном направлении на протяжении 0,14 км до поворотной точки 208.

От точки 208 (697239.32; 189766.31) линия границы идет по прямой в юго-восточном направлении на протяжении 0,43 км до поворотной точки 207.

От точки 207 (696835.02; 189926.15) линия границы идет по прямой в юго-западном направлении на протяжении 0,15 км до поворотной точки 206.

От точки 206 (696692.54; 189908.85) линия границы идет по прямой в юго-восточном направлении на протяжении 0,36 км до поворотной точки 205.

От точки 205 (696414.57; 190131.64) линия границы идет в юго-восточном направлении на протяжении 0,18 км до поворотной точки 204.

От точки 204 (696249.43; 190195.48) линия границы идет по прямой в юго-восточном направлении на протяжении 0,13 км до поворотной точки 203.

От точки 203 (696118.47; 190220.18) линия границы идет по прямой в юго-западном направлении на протяжении 0,16 км до поворотной точки 202, расположенной в 0,20 км севернее оси железной дороги Волово – Духовская.

От точки 202 (695959.31; 190209.55) линия границы идет по прямой в северо-восточном направлении на протяжении 0,24 км до поворотной точки 201, расположенной на западной стороне леса Стромокский земель лесного фонда.

От точки 201 (696022.62; 190434.94) линия границы идет по прямой в южном направлении на протяжении 0,19 км до поворотной точки 200, расположенной на северной стороне полосы отвода железной дороги Волово – Духовская.

От точки 200 (695832.89; 190424.17) линия границы идет по прямой в западном направлении на протяжении 0,20 км до поворотной точки 199, расположенной в 0,07 км на север от железнодорожного пути железной дороги Волово – Духовская.

От точки 199 (695843.52; 190229.59) линия границы идет по прямой в южном направлении на протяжении 0,06 км до узловой точки 8(198), расположенной на северной стороне полосы отвода железной дороги Волово – Духовская, в 6,50 км восточнее поселка Центральный Арсеньевского района, в 3,40 км юго-западнее деревни Рахлеево Арсеньевского района, в 1,40 км юго-восточнее пересечения просек между лесными кварталами 36, 37, 38 земель лесного фонда и являющейся точкой стыка границ муниципальных образований Манаенское Арсеньевского района, Астаповское Арсеньевского района, Правобережное Белевского района.

Прохождение границы с муниципальным образованием Манаенское Арсеньевского района

От узловой точки 8(198) до поворотной точки 8(176) линия границы идет по северной стороне полосы отвода железной дороги Волово – Духовская.

От узловой точки 8(198) (695781.17; 190223.18) линия границы идет по прямой в северо-западном направлении на протяжении 0,52 км до поворотной точки 197, расположенной на северной стороне полосы отвода железной дороги Волово – Духовская, в 0,47 км восточнее просеки между лесными кварталами 37 и 38 земель лесного фонда.

От точки 197 (695943.22; 189723.04) линия границы идет по прямой в юго-западном направлении на протяжении 0,06 км до поворотной точки 196.

От точки 196 (695904.44; 189681.46) линия границы идет по прямой в северо-западном направлении на протяжении 0,43 км до поворотной точки 195, расположенной на просеке, разделяющей лесные кварталы 37, 38 земель лесного фонда.

От точки 195 (695974.16; 189382.06) линия границы идет по прямой в северо-западном направлении по северной стороне полосы отвода железной дороги Волово – Духовская на протяжении 2,22 км до поворотной точки 194.

От точки 194 (696573.85; 187118.93) линия границы идет по прямой в северо-западном направлении на протяжении 0,04 км до поворотной точки 193, расположенной на северной стороне полосы отвода железной дороги Волово – Духовская, в 0,04 км восточнее полевой дороги в Белевском районе.

От точки 193 (696611.51; 187106.05) линия границы идет по прямой в северо-западном направлении на протяжении 0,10 км до поворотной точки 192, расположенной на северной стороне полосы отвода железной дороги Волово – Духовская, в 0,07 км западнее полевой дороги в Белевском районе.

От точки 192 (696625.88; 187004.91) линия границы идет по прямой в юго-западном направлении на протяжении 0,04 км до поворотной точки 191.

От точки 191 (696595.78; 187004.28) линия границы идет по прямой в северо-западном направлении по северной стороне полосы отвода железной дороги Волово – Духовская на протяжении 2,65 км до поворотной точки 190.

От точки 190 (697247.67; 184399.61) линия границы идет по прямой в северо-западном направлении на протяжении 0,18 км до поворотной точки 189.

От точки 189 (697318.87; 184206.48) линия границы идет в северо-западном направлении на протяжении 0,40 км до поворотной точки 188.

От точки 188 (697460.84; 183880.24) линия границы идет по прямой в северо-западном направлении на протяжении 0,33 км до поворотной точки 187.

От точки 187 (697539.01; 183582.36) линия границы идет по прямой в северо-западном направлении на протяжении 0,28 км до поворотной точки 186.

От точки 186 (697583.36; 183280.85) линия границы идет по прямой в юго-западном направлении на протяжении 0,10 км до поворотной точки 185.

От точки 185 (697569.93; 183183.04) линия границы идет по прямой в северо-западном направлении на протяжении 0,21 км до поворотной точки 184.

От точки 184 (697636.17; 182962.96) линия границы идет по прямой в юго-западном направлении на протяжении 0,06 км до поворотной точки 183.

От точки 183 (697632.93; 182894.64) линия границы идет по прямой в северо-западном направлении на протяжении 0,25 км до поворотной точки 182.

От точки 182 (697708.29; 182666.51) линия границы идет по прямой в северном направлении на протяжении 0,03 км до поворотной точки 181, расположенной на северной стороне полосы отвода железной дороги Волово – Духовская, в 0,19 км северо-восточнее пересечения осей железной дороги Волово – Духовская и автодороги на поселок Центральный Арсеньевского района.

От точки 181 (697733.50; 182670.20) линия границы идет по прямой в северо-западном направлении на протяжении 0,16 км до поворотной точки 180, расположенной на северной стороне полосы отвода железной дороги Волово – Духовская.

От точки 180 (697770.23; 182516.25) линия границы идет по прямой в южном направлении на протяжении 0,04 км до поворотной точки 179.

От точки 179 (697733.52; 182505.14) линия границы идет по прямой в северо-западном направлении на протяжении 0,46 км до поворотной точки 178.

От точки 178 (697837.83; 182089.39) линия границы идет по прямой в северо-западном направлении на протяжении 0,08 км до поворотной точки 177.

От точки 177 (697868.91; 182029.44) линия границы идет по прямой в западном направлении на протяжении 0,27 км до поворотной точки 8(176), расположенной на северной стороне полосы отвода железной дороги Волово – Духовская, в 2,40 км северо-западнее поселка Центральный Арсеньевского района, в 2,50 км северо-восточнее деревни Верхние Савинки Белевского района, в 1,45 км западнее деревни Красный Пахарь Белевского района.

От точки 8(176) (697875.82; 181764.74) линия границы идет по прямой, пересекая северную сторону полосы отвода железной дороги Волово – Духовская, в южном направлении на протяжении 0,03 км до поворотной точки 175, расположенной на оси железной дороги Волово – Духовская.

От точки 175 (697849.20; 181773.64) линия границы идет в южном направлении на протяжении 0,58 км по прямой, пересекая южную сторону полосы отвода железной дороги Волово – Духовская, до поворотной точки 174, расположенной на оси грунтовой дороги.

От точки 174 (697264.79; 181735.88) линия границы идет по прямой в юго-восточном направлении на протяжении 0,59 км до поворотной точки 173, расположенной в 1,72 км северо-восточнее деревни Верхние Савинки Белевского района, в 0,35 км юго-западнее пересечения полевых дорог в Арсеньевском районе.

От точки 173 (696945.90; 182213.48) линия границы идет по прямой в юго-восточном направлении на протяжении 0,65 км до поворотной точки 172.

От точки 172 (696315.54; 182351.90) линия границы идет по прямой в юго-восточном направлении на протяжении 0,43 км до поворотной точки 171.

От точки 171 (695912.71; 182488.47) линия границы идет по прямой в южном направлении на протяжении 0,13 км до поворотной точки 170, расположенной в русле реки Рука.

От точки 170 (695784.34; 182472.78) линия границы идет по прямой в южном направлении на протяжении 0,03 км до поворотной точки 169.

От точки 169 (695744.97; 182465.61) линия границы идет по прямой в юго-западном направлении на протяжении 0,05 км до поворотной точки 168.

От точки 168 (695701.36; 182421.29) линия границы идет по прямой в юго-восточном направлении на протяжении 0,11 км до поворотной точки 167.

От точки 167 (695601.24; 182434.20) линия границы идет по прямой в юго-западном направлении на протяжении 0,15 км до поворотной точки 166.

От точки 166 (695453.95; 182383.22) линия границы идет по прямой в юго-восточном направлении на протяжении 0,30 км до поворотной точки 165.

От точки 165 (695182.51; 182508.82) линия границы идет в юго-западном направлении вдоль восточной стороны лесополосы на протяжении 0,54 км до поворотной точки 164.

От точки 164 (694654.47; 182371.65) линия границы идет по прямой в юго-восточном направлении на протяжении 0,11 км до поворотной точки 163.

От точки 163 (694557.05; 182391.57) линия границы идет по прямой в юго-западном направлении на протяжении 0,34 км до поворотной точки 162, расположенной в 0,86 км юго-восточнее пересечения грунтовых дорог с восточной стороны деревни Верхние Савинки Белевского района, в 0,67 км юго-западнее пересечения полевых дорог в Арсеньевском районе.

От точки 162 (694281.42; 182176.92) линия границы идет по прямой в северо-западном направлении на протяжении 0,12 км до поворотной точки 161, расположенной в 0,75 км юго-восточнее пересечения грунтовых дорог с восточной стороны деревни Верхние Савинки Белевского района.

От точки 161 (694351.03; 182073.15) линия границы идет по прямой в юго-западном направлении на протяжении 0,24 км до поворотной точки 160, расположенной в 0,73 км юго-восточнее пересечения грунтовых дорог с восточной стороны деревни Верхние Савинки Белевского района, в 0,94 км

северо-западнее пересечения грунтовой и полевой дорог в Арсеньевском районе.

От точки 160 (694124.06; 181951.80) линия границы идет по прямой в юго-восточном направлении на протяжении 0,38 км до поворотной точки 159.

От точки 159 (693882.31; 182253.04) линия границы идет по прямой в юго-восточном направлении на протяжении 0,19 км до поворотной точки 158.

От точки 158 (693793.29; 182421.33) линия границы идет по прямой в юго-восточном направлении на протяжении 0,40 км до поворотной точки 157, расположенной на восточном углу лесного квартала 31 земель лесного фонда, в 0,02 км восточнее грунтовой дороги на поселок Центральный Арсеньевского района.

От точки 157 (693741.15; 182823.18) линия границы идет по прямой в юго-западном направлении на протяжении 1,20 км до поворотной точки 156, расположенной на оси автодороги Белев – Чернь.

От точки 156 (692971.22; 181913.65) линия границы идет по прямой в юго-западном направлении на протяжении 1,09 км до поворотной точки 155.

От точки 155 (691914.91; 181627.42) линия границы идет по прямой в юго-западном направлении на протяжении 0,22 км до поворотной точки 154, расположенной в 0,52 км юго-восточнее развилки грунтовых дорог в юго-восточной части урочища Вахново Белевского района, на северной стороне лесного квартала 1 земель лесного фонда.

От точки 154 линия границы идет до поворотной точки 8(53а) по границе лесных кварталов 1, 6, 5, 4, 3, 2, 8, 16, 15, 26, 27, 29, 30, 32, 35, 39, 43, 47 земель лесного фонда.

От точки 154 (691691.69; 181534.76) линия границы идет по прямой в юго-западном направлении на протяжении 0,22 км до поворотной точки 153.

От точки 153 (691627.25; 181320.60) линия границы идет по прямой в юго-западном направлении на протяжении 0,23 км до поворотной точки 152.

От точки 152 (691451.62; 181165.24) линия границы идет по прямой в юго-западном направлении на протяжении 0,55 км до поворотной точки 151.

От точки 151 (690902.66; 181046.54) линия границы идет по прямой в юго-восточном направлении на протяжении 0,30 км до поворотной точки 150.

От точки 150 (690613.32; 181130.20) линия границы идет по прямой в южном направлении на протяжении 0,09 км до поворотной точки 149.

От точки 149 (690520.49; 181138.26) линия границы идет по прямой в юго-западном направлении на протяжении 0,18 км до поворотной точки 148.

От точки 148 (690378.06; 181045.43) линия границы идет по прямой в юго-западном направлении на протяжении 0,24 км до поворотной точки 147.

От точки 147 (690247.08; 180833.91) линия границы идет по прямой в юго-западном направлении на протяжении 0,21 км до поворотной точки 146, расположенной в русле безымянного ручья.

От точки 146 (690200.79; 180630.55) линия границы идет по прямой в юго-западном направлении на протяжении 0,20 км до поворотной точки 145.

От точки 145 (690019.14; 180546.22) линия границы идет по прямой в юго-западном направлении на протяжении 0,06 км до поворотной точки 144.

От точки 144 (689964.65; 180512.92) линия границы идет по прямой в юго-западном направлении на протяжении 0,34 км до поворотной точки 143, расположенной в 0,15 км восточнее грунтовой дороги, ведущей в деревню Зеленая Белевского района, на северной стороне лесного квартала 5 земель лесного фонда.

От точки 143 (689776.35; 180231.34) линия границы идет по прямой в западном направлении на протяжении 0,62 км до поворотной точки 142.

От точки 142 (689815.78; 179638.74) линия границы идет по прямой в северо-западном направлении на протяжении 0,79 км до поворотной точки 141.

От точки 141 (690207.11; 178950.26) линия границы идет по прямой в северо-западном направлении на протяжении 0,29 км до поворотной точки 140, расположенной в 0,67 км юго-восточнее пересечения грунтовых дорог с восточной стороны деревни Каратеево Белевского района, в 0,26 км северо-восточнее пересечения полевой дороги и просеки лесного квартала 4 земель лесного фонда.

От точки 140 (690378.74; 178712.12) линия границы идет по прямой в юго-западном направлении на протяжении 0,26 км до поворотной точки 139.

От точки 139 (690310.45; 178454.39) линия границы идет по прямой в западном направлении на протяжении 0,17 км до поворотной точки 138, расположенной на оси грунтовой дороги.

От точки 138 (690301.55; 178285.26) линия границы идет по прямой в юго-западном направлении на протяжении 0,16 км до поворотной точки 137.

От точки 137 (690183.71; 178180.56) линия границы идет по прямой в юго-западном направлении на протяжении 0,27 км до поворотной точки 136.

От точки 136 (690097.23; 177940.63) линия границы идет по прямой в юго-западном направлении на протяжении 0,14 км до поворотной точки 135.

От точки 135 (690014.58; 177822.37) линия границы идет по прямой в юго-западном направлении на протяжении 0,44 км до поворотной точки 134, расположенной на юго-западном углу урочища Заказ Белевского района, на северной стороне лесного квартала 2 земель лесного фонда.

От точки 134 (689877.66; 177397.63) линия границы идет по прямой в юго-западном направлении на протяжении 0,41 км до поворотной точки 133.

От точки 133 (689646.85; 177062.12) линия границы идет по прямой в западном направлении на протяжении 0,25 км до поворотной точки 132.

От точки 132 (689643.89; 176813.30) линия границы идет по прямой в северо-западном направлении на протяжении 0,46 км до поворотной точки 131.

От точки 131 (689813.44; 176393.21) линия границы идет по прямой в северо-западном направлении на протяжении 0,20 км до поворотной точки 130, расположенной в 0,68 км северо-восточнее пересечения грунтовых дорог с восточной стороны деревни Абинь Белевского района, в 0,10 км северо-восточнее пересечения полевых дорог в Арсеньевском районе.

От точки 130 (689825.10; 176197.59) линия границы идет по прямой в северо-западном направлении на протяжении 0,95 км до поворотной точки 129, расположенной в 1,20 км северо-восточнее пересечения грунтовых дорог с восточной стороны деревни Абинь Белевского района, в 0,84 км северо-восточнее пересечения полевых дорог в Арсеньевском районе.

От точки 129 (690787.65; 176032.89) линия границы идет по прямой в юго-западном направлении на протяжении 0,21 км до поворотной точки 128, расположенной в 1,07 км северо-восточнее пересечения грунтовых дорог с восточной стороны деревни Абинь Белевского района, в 0,78 км северо-западнее пересечения полевых дорог в Арсеньевском районе.

От точки 128 (690696.58; 175835.90) линия границы идет по прямой в юго-восточном направлении на протяжении 0,34 км до поворотной точки 127.

От точки 127 (690338.01; 175870.77) линия границы идет по прямой в юго-восточном направлении на протяжении 0,41 км до поворотной точки 126, расположенной на оси грунтовой дороги.

От точки 126 (689933.19; 175941.14) линия границы идет по прямой в юго-западном направлении на протяжении 0,09 км до поворотной точки 125, расположенной в 0,37 км северо-восточнее пересечения грунтовых дорог с восточной стороны деревни Абинь Белевского района, в 0,09 км западнее пересечения полевых дорог в Арсеньевском районе.

От точки 125 (689918.36; 175849.15) линия границы идет по прямой в юго-восточном направлении на протяжении 0,27 км до поворотной точки 124, расположенной в 0,41 км северо-восточнее пересечения грунтовых дорог с восточной стороны деревни Абинь Белевского района, в 0,02 км северо-западнее пересечения полевых дорог в Арсеньевском районе.

От точки 124 (689699.84; 176002.81) линия границы идет по прямой в юго-западном направлении на протяжении 0,20 км до поворотной точки 123, расположенной на оси грунтовой дороги, в 0,15 км северо-восточнее пересечения грунтовых дорог с восточной стороны деревни Абинь Белевского района.

От точки 123 (689568.85; 175858.69) линия границы идет по прямой в юго-восточном направлении на протяжении 0,35 км до поворотной точки 122.

От точки 122 (689246.26; 176012.97) линия границы идет по прямой в юго-восточном направлении на протяжении 0,32 км до поворотной точки 121.

От точки 121 (688960.47; 176114.23) линия границы идет по прямой в юго-восточном направлении на протяжении 0,22 км до поворотной точки 120, расположенной на западной стороне лесного квартала 8 земель лесного фонда, в 0,80 км юго-восточнее пересечения грунтовых дорог с южной стороны деревни Абинь Белевского района.

От точки 120 (688750.39; 176127.48) линия границы идет по прямой в юго-западном направлении на протяжении 0,26 км до поворотной точки 119.

От точки 119 (688635.35; 175876.89) линия границы идет по прямой в юго-западном направлении на протяжении 0,23 км до поворотной точки 118.

От точки 118 (688420.74; 175800.40) линия границы идет по прямой в юго-западном направлении на протяжении 0,24 км до поворотной точки 117.

От точки 117 (688333.19; 175579.51) линия границы идет по прямой в северо-западном направлении на протяжении 0,20 км до поворотной точки 116.

От точки 116 (688417.40; 175408.26) линия границы идет по прямой в северо-западном направлении на протяжении 0,97 км до поворотной точки 115, расположенной в 0,43 км южнее плотины пруда в деревне Абинь Белевского

района, в 1,28 км северо-западнее пересечения полевой дороги и просеки между лесными кварталами 15 и 26 земель лесного фонда.

От точки 115 (689189.88; 174805.05) линия границы идет по прямой в юго-западном направлении на протяжении 0,32 км до поворотной точки 114.

От точки 114 (688996.06; 174557.11) линия границы идет по прямой в юго-западном направлении на протяжении 0,32 км до поворотной точки 113.

От точки 113 (688652.91; 174485.62) линия границы идет по прямой в юго-западном направлении на протяжении 0,38 км до поворотной точки 112, расположенной на восточном краю лесополосы в Белевском районе, на западной стороне лесного квартала 15 земель лесного фонда.

От точки 112 (688349.66; 174268.03) линия границы идет по прямой в юго-восточном направлении на протяжении 0,61 км до поворотной точки 111, расположенной на просеке между лесными кварталами 15 и 26 земель лесного фонда, в 1,40 км восточнее деревни Песковатое Белевского района.

От точки 111 (687885.35; 174663.66) линия границы идет по прямой в юго-западном направлении на протяжении 0,48 км до поворотной точки 110, расположенной на западной стороне лесного квартала 26 земель лесного фонда.

От точки 110 (687558.57; 174329.40) линия границы идет по прямой в юго-западном направлении на протяжении 0,52 км до поворотной точки 109, расположенной на оси грунтовой дороги.

От точки 109 (687444.40; 173820.96) линия границы идет по прямой в юго-западном направлении на протяжении 0,14 км до поворотной точки 108.

От точки 108 (687329.95; 173735.33) линия границы идет по прямой в юго-западном направлении на протяжении 0,22 км до поворотной точки 107.

От точки 107 (687119.70; 173698.88) линия границы идет по прямой в юго-восточном направлении на протяжении 0,11 км до поворотной точки 106, расположенной в 0,90 км восточнее оси автодороги Белев – Будоговищи в Белевском районе, в 0,04 км севернее полевой дороги в Белевском районе.

От точки 106 (687029.65; 173754.93) линия границы идет по прямой в юго-восточном направлении на протяжении 0,15 км до поворотной точки 105, расположенной в 0,88 км северо-западнее пересечения грунтовых дорог с западной стороны деревни Гамово Белевского района, в 0,03 км южнее полевой дороги в Арсеньевском районе.

От точки 105 (687010.55; 173905.53) линия границы идет по прямой в северо-восточном направлении на протяжении 0,12 км до поворотной точки 104, расположенной в 0,97 км севернее пересечения грунтовых дорог с западной стороны деревни Гамово Белевского района, в 0,30 км юго-западнее пересечения дорог в лесном квартале 26 земель лесного фонда.

От точки 104 (687116.52; 173955.55) линия границы идет по прямой в юго-восточном направлении на протяжении 0,14 км до поворотной точки 103, расположенной в 0,92 км севернее пересечения грунтовых дорог с западной стороны деревни Гамово Белевского района, в 0,28 км юго-западнее пересечения дорог в лесном квартале 26 земель лесного фонда.

От точки 103 (687063.11; 174085.26) линия границы идет по прямой в юго-западном направлении на протяжении 0,13 км до поворотной точки 102, расположенной в 0,80 км севернее пересечения грунтовых дорог с западной стороны деревни Гамово Белевского района, в 0,42 км юго-западнее пересечения дорог в лесном квартале 26 земель лесного фонда.

От точки 102 (686940.61; 174025.91) линия границы идет по прямой в юго-восточном направлении на протяжении 0,14 км до поворотной точки 101, расположенной в 0,78 км северо-восточнее пересечения грунтовых дорог с западной стороны деревни Гамово Белевского района, в 0,43 км южнее пересечения дорог в лесном квартале 26 земель лесного фонда.

От точки 101 (686907.28; 174154.32) линия границы идет по прямой в северо-восточном направлении на протяжении 0,50 км до поворотной точки 100, расположенной в 0,95 км севернее деревни Гамово Белевского района, в 0,32 км юго-восточнее пересечения дорог в лесном квартале 26 земель лесного фонда.

От точки 100 (687284.93; 174478.67) линия границы идет по прямой в юго-восточном направлении на протяжении 0,10 км до поворотной точки 99.

От точки 99 (687257.46; 174555.65) линия границы идет по прямой в юго-восточном направлении на протяжении 0,11 км до поворотной точки 98.

От точки 98 (687203.22; 174658.00) линия границы идет по прямой в юго-восточном направлении на протяжении 0,25 км до поворотной точки 97.

От точки 97 (687032.94; 174846.13) линия границы идет по прямой в юго-восточном направлении на протяжении 0,22 км до поворотной точки 96.

От точки 96 (686948.85; 175014.18) линия границы идет по прямой в юго-восточном направлении на протяжении 0,74 км до поворотной точки 95,

расположенной в 1,06 км северо-восточнее деревни Гамово Белевского района, в 0,26 км южнее пересечения дорог в лесном квартале 27 земель лесного фонда.

От точки 95 (686481.33; 175639.85) линия границы идет по прямой в юго-восточном направлении на протяжении 0,22 км до поворотной точки 94, расположенной в 1,07 км северо-восточнее деревни Гамово Белевского района, в 0,48 км северо-западнее пересечения просек между лесными кварталами 27, 28, 29, 30 земель лесного фонда.

От точки 94 (686259.87; 175676.40) линия границы идет по прямой в юго-западном направлении на протяжении 0,19 км до поворотной точки 93, расположенной в 0,89 км северо-восточнее деревни Гамово Белевского района, в 0,64 км северо-западнее пересечения просек между лесными кварталами 27, 28, 29, 30 земель лесного фонда.

От точки 93 (686217.58; 175495.08) линия границы идет по прямой в юго-восточном направлении на протяжении 0,25 км до поворотной точки 92, расположенной в 0,78 км восточнее деревни Гамово Белевского района, в 0,59 км юго-западнее пересечения просек между лесными кварталами 27, 28, 29, 30 земель лесного фонда.

От точки 92 (685963.15; 175531.63) линия границы идет по прямой в юго-западном направлении на протяжении 0,28 км до поворотной точки 91, расположенной в 0,53 км восточнее деревни Гамово Белевского района, в 0,46 км юго-западнее пересечения полевых дорог в лесном квартале 29 земель лесного фонда.

От точки 91 (685870.70; 175266.45) линия границы идет по прямой в южном направлении на протяжении 0,12 км до поворотной точки 90.

От точки 90 (685753.16; 175267.88) линия границы идет по прямой в юго-западном направлении на протяжении 0,26 км до поворотной точки 89, расположенной на западной стороне лесного квартала 29 земель лесного фонда, на оси грунтовой дороги, ведущей к деревне Гамово Белевского района.

От точки 89 (685589.75; 175075.09) линия границы идет по прямой в юго-восточном направлении на протяжении 0,26 км до поворотной точки 88.

От точки 88 (685404.12; 175248.53) линия границы идет по прямой в юго-восточном направлении на протяжении 0,24 км до поворотной точки 87, расположенной в 0,97 км северо-восточнее развилки грунтовых дорог, ведущих в деревню Гамово Белевского района, в 0,60 км юго-западнее пересечения полевых дорог в лесном квартале 29 земель лесного фонда.

От точки 87 (685319.55; 175473.57) линия границы идет по прямой в северо-восточном направлении на протяжении 0,36 км до поворотной точки 86, расположенной в 1,30 км северо-восточнее развилки грунтовых дорог, ведущих в деревню Гамово Белевского района, в 0,34 км юго-западнее пересечения дороги и просеки между лесными кварталами 29, 30 земель лесного фонда.

От точки 86 (685525.02; 175762.38) линия границы идет по прямой в юго-восточном направлении на протяжении 0,08 км до поворотной точки 85.

От точки 85 (685460.64; 175804.77) линия границы идет по прямой в юго-восточном направлении на протяжении 0,13 км до поворотной точки 84, расположенной в 1,38 км северо-восточнее развилки грунтовых дорог, ведущих в деревню Гамово Белевского района, в 0,35 км юго-западнее пересечения дороги и просеки между лесными кварталами 29, 30 земель лесного фонда.

От точки 84 (685358.01; 175879.38) линия границы идет по прямой в юго-западном направлении на протяжении 0,20 км до поворотной точки 83.

От точки 83 (685240.19; 175722.44) линия границы идет по прямой в юго-западном направлении на протяжении 0,22 км до поворотной точки 82, расположенной в 1,17 км северо-восточнее развилки грунтовых дорог, ведущих в деревню Гамово Белевского района, в 0,73 км юго-западнее пересечения дороги и просеки между лесными кварталами 29, 30 земель лесного фонда.

От точки 82 (685029.07; 175670.40) линия границы идет по прямой в юго-восточном направлении на протяжении 0,37 км до поворотной точки 81.

От точки 81 (684896.18; 176011.84) линия границы идет по прямой в юго-восточном направлении на протяжении 0,53 км до поворотной точки 80, расположенной на просеке, на южной стороне лесного квартала 30 земель лесного фонда.

От точки 80 (684824.69; 176526.77) линия границы идет по прямой в юго-восточном направлении на протяжении 0,22 км до поворотной точки 79.

От точки 79 (684608.92; 176543.92) линия границы идет по прямой в юго-западном направлении на протяжении 0,24 км до поворотной точки 78.

От точки 78 (684385.54; 176497.33) линия границы идет по прямой в юго-западном направлении на протяжении 0,07 км до поворотной точки 77, расположенной на полевой дороге.

От точки 77 (684331.18; 176466.60) линия границы идет по прямой в юго-западном направлении на протяжении 0,40 км до поворотной точки 76.

От точки 76 (683983.83; 176265.53) линия границы идет по прямой в юго-западном направлении на протяжении 0,45 км до поворотной точки 75.

От точки 75 (683670.68; 176012.57) линия границы идет по прямой в юго-западном направлении на протяжении 0,28 км до поворотной точки 74, расположенной на оси грунтовой дороги.

От точки 74 (683426.02; 175814.73) линия границы идет по прямой в юго-западном направлении на протяжении 0,24 км до поворотной точки 73, расположенной в 0,10 км восточнее оси грунтовой дороги в Белевском районе, в 0,63 км юго-западнее пересечения дорог в лесном квартале 35 земель лесного фонда.

От точки 73 (683348.61; 175578.93) линия границы идет по прямой в юго-восточном направлении на протяжении 0,82 км до поворотной точки 72, расположенной в 1,55 км севернее развилки грунтовых дорог с северной стороны деревни Железница Белевского района, в 0,12 км юго-восточнее пересечения дороги и просеки между лесными кварталами 39, 35 земель лесного фонда.

От точки 72 (682559.52; 175843.40) линия границы идет по прямой в северо-восточном направлении на протяжении 0,25 км до поворотной точки 71, расположенной в 1,62 км северо-восточнее развилки грунтовых дорог с северной стороны деревни Железница Белевского района, в 0,45 км юго-западнее пересечения дороги и просеки между лесными кварталами 39, 35 земель лесного фонда.

От точки 71 (682571.35; 176099.26) линия границы идет по прямой в юго-восточном направлении на протяжении 0,34 км до поворотной точки 70, расположенной в 1,37 км северо-восточнее развилки грунтовых дорог с северной стороны деревни Железница Белевского района, в 0,49 км юго-западнее пересечения дороги и просеки между лесными кварталами 39, 35 земель лесного фонда.

От точки 70 (682253.49; 176214.65) линия границы идет по прямой в юго-западном направлении на протяжении 0,14 км до поворотной точки 69, расположенной в 1,25 км северо-восточнее развилки грунтовых дорог с северной стороны деревни Железница Белевского района, в 0,89 км юго-западнее пересечения дороги и просеки между лесными кварталами 39, 40 земель лесного фонда.

От точки 69 (682168.92; 176104.64) линия границы идет по прямой в юго-восточном направлении на протяжении 0,15 км до поворотной точки 68, расположенной в 1,10 км севернее плотины пруда Сорокинский в деревне

Железница Белевского района, в 0,68 км юго-западнее пересечения дороги и просеки между лесными кварталами 39, 35 земель лесного фонда.

От точки 68 (682035.61; 176176.31) линия границы идет по прямой в юго-восточном направлении на протяжении 0,09 км до поворотной точки 67.

От точки 67 (682006.95; 176264.82) линия границы идет по прямой в юго-восточном направлении на протяжении 0,12 км до поворотной точки 66, расположенной на западной стороне лесного квартала 39 земель лесного фонда, в 0,94 км севернее пруда Сорокинский в деревне Железница Белевского района.

От точки 66 (681887.25; 176306.03) линия границы идет по прямой в северо-восточном направлении на протяжении 0,14 км до поворотной точки 65, расположенной в 1,00 км севернее пруда Сорокинский в деревне Железница Белевского района, в 0,59 км северо-западнее места пересечения просек между лесными кварталами 39, 43, 40 земель лесного фонда.

От точки 65 (681941.00; 176439.33) линия границы идет по прямой в юго-восточном направлении на протяжении 0,10 км до поворотной точки 64.

От точки 64 (681884.74; 176521.75) линия границы идет по прямой в юго-восточном направлении на протяжении 0,40 км до поворотной точки 63.

От точки 63 (681573.35; 176764.36) линия границы идет по прямой в юго-восточном направлении на протяжении 0,34 км до поворотной точки 62.

От точки 62 (681228.61; 176779.77) линия границы идет по прямой в юго-восточном направлении на протяжении 0,39 км до поворотной точки 61.

От точки 61 (680947.01; 177048.67) линия границы идет по прямой в юго-восточном направлении на протяжении 0,11 км до поворотной точки 60, расположенной на юго-западной стороне лесного квартала 43 земель лесного фонда, в 0,90 км восточнее южного края плотины пруда Сорокинский в деревне Железница Белевского района.

От точки 60 (680834.80; 177092.83) линия границы идет по прямой в северо-восточном направлении на протяжении 0,20 км до поворотной точки 59.

От точки 59 (680890.99; 177298.50) линия границы идет по прямой в северо-восточном направлении на протяжении 0,18 км до поворотной точки 58, расположенной на южной стороне лесного квартала 43 земель лесного фонда, в 1,27 км восточнее северного края плотины пруда Сорокинский в деревне Железница Белевского района.

От точки 58 (680903.37; 177466.90) линия границы идет по прямой в юго-восточном направлении на протяжении 0,11 км до поворотной точки 57.

От точки 57 (680812.96; 177546.89) линия границы идет по прямой в юго-восточном направлении на протяжении 0,36 км до поворотной точки 56.

От точки 56 (680476.22; 177691.04) линия границы идет по прямой в юго-восточном направлении на протяжении 0,09 км до поворотной точки 55, расположенной в 0,27 км северо-восточнее восточного края лесополосы в Белевском районе, в 0,18 км юго-западнее пересечения дороги и просеки между лесными кварталами 44 и 47 земель лесного фонда.

От точки 55 (680425.80; 177764.63) линия границы идет по прямой в юго-западном направлении на протяжении 0,12 км до поворотной точки 54.

От точки 54 (680276.46; 177729.20) линия границы идет по прямой в юго-западном направлении на протяжении 0,66 км до поворотной точки 8(53а), расположенной на просеке между лесными кварталами 47 и 54 земель лесного фонда, в 1,45 км восточнее оси автодороги Белев – Будоговищи.

От точки 8(53а) до поворотной точки 4 линия границы идет по западной границе лесных кварталов 54, 55, далее по южной границе лесных кварталов 55, 56, затем по западной стороне лесных кварталов 56, 63, 64, 68, 69, 73 земель лесного фонда.

От точки 8(53а) (679603.35; 177666.06) линия границы идет по прямой в южном направлении на протяжении 0,19 км до поворотной точки 53.

От точки 53 (679406.38; 177650.20) линия границы идет в юго-западном направлении на протяжении 0,22 км по западной границе лесного квартала 54 земель лесного фонда до поворотной точки 52, расположенной в 0,30 км юго-восточнее развилки грунтовых дорог в Белевском районе, в 0,72 км северо-западнее пересечения дороги и просеки между лесными кварталами 54, 55 земель лесного фонда.

От точки 52 (679187.21; 177602.71) линия границы идет по прямой в юго-западном направлении на протяжении 0,07 км до поворотной точки 51.

От точки 51 (679148.73; 177538.40) линия границы идет по прямой в юго-западном направлении на протяжении 0,06 км до поворотной точки 50.

От точки 50 (679144.07; 177475.69) линия границы идет в юго-западном направлении на протяжении 0,21 км по западной границе лесного квартала 54 земель лесного фонда до поворотной точки 49, расположенной в русле безымянного ручья.

От точки 49 (679034.77; 177294.37) линия границы идет по прямой в юго-восточном направлении на протяжении 0,04 км до поворотной точки 48.

От точки 48 (678942.68; 177309.42) линия границы идет по прямой в юго-восточном направлении на протяжении 0,05 км до поворотной точки 47.

От точки 47 (678778.55; 177414.77) линия границы идет по прямой в юго-восточном направлении на протяжении 0,20 км до поворотной точки 46.

От точки 46 (678544.36; 177428.43) линия границы идет в юго-восточном направлении на протяжении 0,24 км по западной границе лесного квартала 55 земель лесного фонда до поворотной точки 45.

От точки 45 (678457.83; 177459.21) линия границы идет в юго-восточном направлении на протяжении 0,39 км по западной границе лесного квартала 55 земель лесного фонда до поворотной точки 44, расположенной в 0,03 км южнее дороги лесного квартала 55 земель лесного фонда.

От точки 44 (678170.79; 177533.74) линия границы идет по прямой в юго-западном направлении на протяжении 0,24 км до поворотной точки 43, расположенной в 0,16 км севернее пересечения осей грунтовых дорог в Белевском районе, в 0,47 км западнее пересечения дорог лесного квартала 55 земель лесного фонда.

От точки 43 (677976.92; 177393.99) линия границы идет по прямой в юго-восточном направлении на протяжении 0,19 км до поворотной точки 42, расположенной на оси грунтовой дороги.

От точки 42 (677854.06; 177560.99) линия границы идет по прямой в северо-восточном направлении на протяжении 0,24 км до поворотной точки 41.

От точки 41 (677935.68; 177758.41) линия границы идет по прямой в северо-восточном направлении на протяжении 0,14 км до поворотной точки 40, расположенной на оси грунтовой дороги.

От точки 40 (678010.20; 177884.20) линия границы идет по прямой в северо-восточном направлении на протяжении 0,38 км до поворотной точки 39.

От точки 39 (678296.59; 178128.45) линия границы идет по прямой в северо-восточном направлении на протяжении 0,30 км до поворотной точки 38.

От точки 38 (678497.52; 178426.40) линия границы идет по прямой в северо-восточном направлении на протяжении 0,88 км до поворотной точки 37, расположенной в 0,17 км северо-западнее пруда в Белевском районе, в 0,10 км юго-западнее пересечения дорог лесного квартала 56 земель лесного фонда.

От точки 37 (679004.15; 179045.10) линия границы идет по прямой в юго-восточном направлении на протяжении 0,14 км до поворотной точки 36.

От точки 36 (678909.05; 179144.17) линия границы идет по прямой в юго-восточном направлении на протяжении 0,14 км до поворотной точки 35, расположенной в 0,12 км северо-восточнее пруда в Белевском районе, в 0,22 км юго-западнее пересечения дорог лесного квартала 56 земель лесного фонда.

От точки 35 (678875.17; 179280.00) линия границы идет по прямой в южном направлении на протяжении 0,13 км до поворотной точки 34, расположенной в 0,15 км юго-восточнее плотины пруда в Арсеньевском районе.

От точки 34 (678744.71; 179287.45) линия границы идет по прямой, пересекая пруд, в северо-западном направлении на протяжении 0,19 км до поворотной точки 33.

От точки 33 (678846.39; 179115.06) линия границы идет по прямой в юго-западном направлении на протяжении 0,10 км до поворотной точки 32, расположенной в 0,12 км западнее пруда в Белевском районе.

От точки 32 (678839.99; 179006.83) линия границы идет по прямой в юго-западном направлении по западной границе лесного квартала 56 земель лесного фонда на протяжении 0,35 км до поворотной точки 31.

От точки 31 (678515.43; 178899.14) линия границы идет в южном направлении на протяжении 0,25 км до поворотной точки 30.

От точки 30 (678279.13; 178878.53) линия границы идет в юго-восточном направлении по западной границе лесного квартала 63 земель лесного фонда на протяжении 0,33 км до поворотной точки 29.

От точки 29 (677943.14; 178912.45) линия границы идет по прямой в юго-восточном направлении по западной границе лесного квартала 63 земель лесного фонда на протяжении 0,16 км до поворотной точки 28.

От точки 28 (677788.87; 178974.73) линия границы идет по прямой в юго-восточном направлении на протяжении 0,10 км до поворотной точки 27, расположенной в русле реки Будаика в Белевском районе.

От точки 27 (677750.67; 179046.16) линия границы идет по прямой в юго-восточном направлении на протяжении 0,06 км до поворотной точки 26.

От точки 26 (677735.15; 179086.32) линия границы идет по прямой в северо-восточном направлении на протяжении 0,10 км до поворотной точки 25, расположенной в 0,14 км восточнее русла реки Будаика в Белевском районе.

От точки 25 (677751.99; 179220.68) линия границы идет по прямой в юго-восточном направлении на протяжении 0,17 км до поворотной точки 24.

От точки 24 (677721.18; 179380.05) линия границы идет по прямой в юго-восточном направлении на протяжении 0,17 км до поворотной точки 23, расположенной в 0,54 км восточнее русла реки Будайка в Белевском районе.

От точки 23 (677565.35; 179430.14) линия границы идет по прямой в северо-восточном направлении на протяжении 0,17 км до поворотной точки 22, расположенной в 0,53 км юго-восточнее русла реки Будайка в Белевском районе, в 0,07 км западнее просеки между лесными кварталами 63, 64 земель лесного фонда.

От точки 22 (677608.24; 179596.15) линия границы идет по прямой в юго-восточном направлении на протяжении 0,26 км до поворотной точки 21, расположенной в 0,73 км юго-восточнее русла реки Будайка в Белевском районе, в 0,02 км южнее просеки между лесными кварталами 64, 69 земель лесного фонда.

От точки 21 (677352.70; 179709.24) линия границы идет по прямой в юго-западном направлении на протяжении 0,26 км до поворотной точки 20.

От точки 20 (677194.15; 179536.81) линия границы идет по прямой в юго-западном направлении на протяжении 0,16 км до поворотной точки 19, расположенной на северной стороне лесного квартала 68 земель лесного фонда, в 0,18 км западнее просеки между лесными кварталами 68, 69 земель лесного фонда.

От точки 19 (677129.12; 179430.47) линия границы идет по прямой в северо-западном направлении на протяжении 0,13 км до поворотной точки 18.

От точки 18 (677124.04; 179246.24) линия границы идет по прямой в юго-западном направлении на протяжении 0,12 км до поворотной точки 17.

От точки 17 (677116.29; 179138.37) линия границы идет в юго-западном направлении на протяжении 0,14 км до поворотной точки 16.

От точки 16 (677093.79; 179014.07) линия границы идет по прямой в юго-западном направлении на протяжении 0,16 км до поворотной точки 15.

От точки 15 (676980.49; 178895.97) линия границы идет по прямой в юго-западном направлении на протяжении 0,15 км до поворотной точки 14.

От точки 14 (676923.73; 178762.07) линия границы идет по прямой в северо-западном направлении на протяжении 0,10 км до поворотной точки 13.

От точки 13 (676956.76; 178658.82) линия границы идет по прямой в северо-западном направлении на протяжении 0,09 км до поворотной точки 12.

От точки 12 (676997.88; 178575.32) линия границы идет по прямой в северо-западном направлении на протяжении 0,14 км до поворотной точки 11.

От точки 11 (677038.03; 178448.40) линия границы идет по прямой в юго-западном направлении на протяжении 0,06 км до поворотной точки 10, расположенной на северной стороне лесного квартала 68 земель лесного фонда, в 0,03 км восточнее русла реки Будайка в Белевском районе.

От точки 10 (677021.55; 178390.67) линия границы идет по прямой в юго-восточном направлении на протяжении 0,40 км до поворотной точки 9.

От точки 9 (676692.07; 178615.00) линия границы идет по прямой в юго-восточном направлении на протяжении 0,12 км до поворотной точки 8.

От точки 8 (676607.08; 178700.79) линия границы идет по прямой в юго-восточном направлении на протяжении 0,22 км до поворотной точки 7, расположенной в 0,34 км юго-восточнее лесополосы в Белевском районе, в 0,10 км южнее просеки между лесными кварталами 68, 73 земель лесного фонда.

От точки 7 (676385.28; 178702.96) линия границы идет по прямой в северо-восточном направлении на протяжении 0,08 км до поворотной точки 6.

От точки 6 (676438.35; 178760.57) линия границы идет по прямой в юго-восточном направлении на протяжении 0,24 км до поворотной точки 5, расположенной в 0,45 км юго-восточнее лесополосы в Белевском районе, в 0,27 км южнее просеки между лесными кварталами 68, 73 земель лесного фонда.

От точки 5 (676199.74; 178803.05) линия границы идет по прямой в юго-западном направлении на протяжении 0,49 км до поворотной точки 4, расположенной на западной стороне лесного квартала 73 земель лесного фонда.

От точки 4 (675949.22; 178374.52) линия границы идет по прямой в юго-западном направлении на протяжении 1,82 км до поворотной точки 3, расположенной на оси грунтовой дороги, ведущей в деревню Будоговищи Белевского района.

От точки 3 (674593.38; 177134.75) линия границы идет по прямой в юго-западном направлении на протяжении 0,89 км до поворотной точки 2, расположенной на оси автодороги Будоговищи – Большие Голубочки.

От точки 2 (673973.74; 176545.72) линия границы идет по прямой в юго-западном направлении на протяжении 0,93 км до поворотной точки 1, расположенной на северной стороне урочища Дегтярка в Арсеньевском районе.

От поворотной точки 1 (673445.07; 175779.45) линия границы идет по прямой в юго-западном направлении на протяжении 0,72 км до узловой точки 8, расположенной в русле реки Ока, в 1,65 км юго-западнее автодороги Будоговищи – Большие Голубочки, в 1,40 км севернее места впадения реки Иста в реку Ока в Арсеньевском районе, в 0,75 км юго-восточнее места впадения реки Будаика в реку Ока в Белевском районе и являющейся точкой стыка границ муниципальных образований Манаенское Арсеньевского района, Правобережное Белевского района и Орловской области.

Прохождение границы с Орловской областью

От узловой точки 8 (673034.23; 175186.26) линия границы идет по границе между Тульской и Орловской областями до узловой точки 8(а), расположенной в русле реки Ока, в 1,35 км северо-западнее деревни Теремец Белевского района, в 3,80 км северо-восточнее деревни Алтухово Белевского района и являющейся точкой стыка границ муниципальных образований Правобережное Белевского района, Левобережное Белевского района и Орловской области.

От узловой точки 8(а) (674534.35; 171300.47) линия границы идет в общем северо-западном направлении по границе между Тульской и Орловской областями до узловой точки 184, расположенной в 3,00 км западнее места впадения в реку Бобрик безымянного ручья, в 3,80 км юго-западнее деревни Зайцево Белевского района, в 5,00 км северо-западнее деревни Башкино Белевского района и являющейся точкой стыка границ муниципального образования Левобережное Белевского района, Орловской и Калужской областей.

Прохождение границы с Калужской областью

От узловой точки 184 (657235.38; 161213.54) линия границы идет в общем северо-восточном направлении по границе между Тульской и Калужской областями до поворотной точки 184(а), расположенной в русле реки Рука, в 0,05 км юго-западнее места впадения безымянного ручья в реку Рука, в 0,80 км западнее деревни Прокино Белевского района, в 2,75 км юго-восточнее деревни Вишневая Белевского района.

От точки 184(а) (655478.25; 160172.98) линия границы проходит в общем северном направлении по границе между Тульской и Калужской областями до узловой точки 7, принятой ранее за начальную точку описания границы.

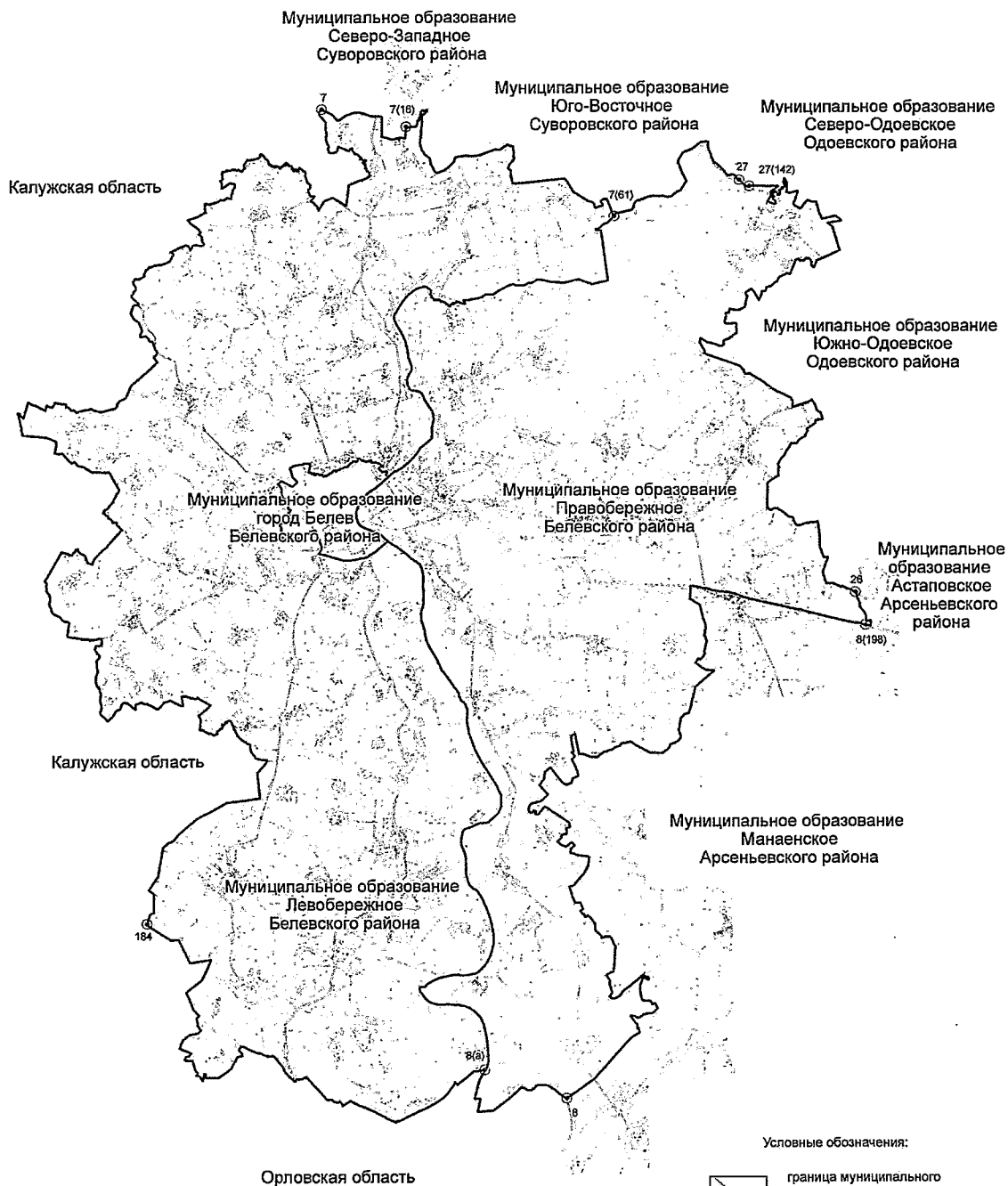
В тексте описания границы муниципального образования расстояния от узловых и поворотных точек до населенных пунктов указаны ориентировочно.

Приложение 2
к Закону Тульской области
«О внесении изменений в Закон Тульской
области «О переименовании муниципального
образования «Белевский район» Тульской
области, установлении границ, наделении
статусом и определении административных
центров муниципальных образований
на территории Белевского района
Тульской области»

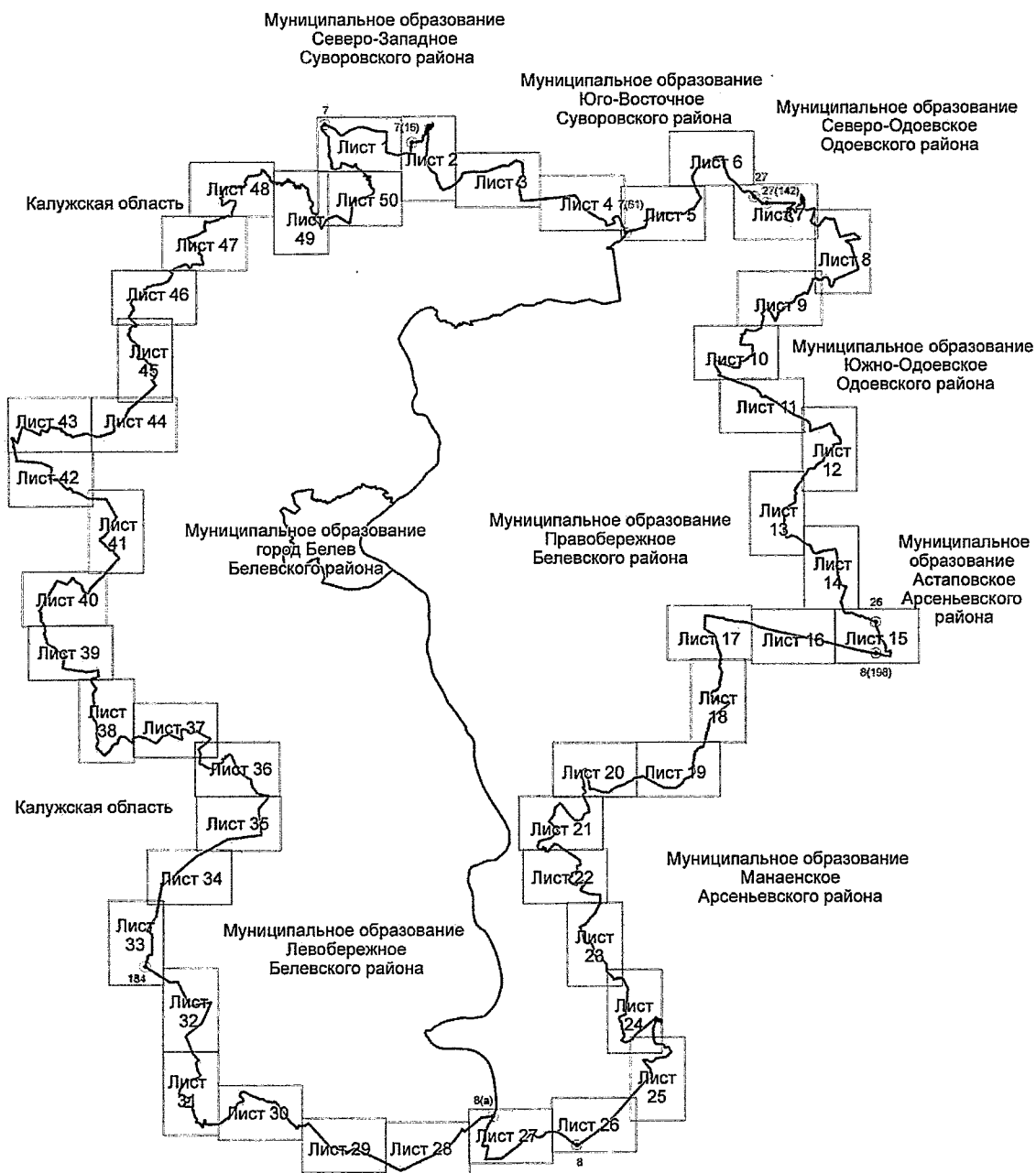
Приложение 2
к Закону Тульской области
«О переименовании муниципального
образования «Белевский район» Тульской
области, установлении границ, наделении
статусом и определении административных
центров муниципальных образований
на территории Белевского района
Тульской области»

**Карта-схема границы
муниципального образования Белевский район**

Схема границы
муниципального образования
Белевский район



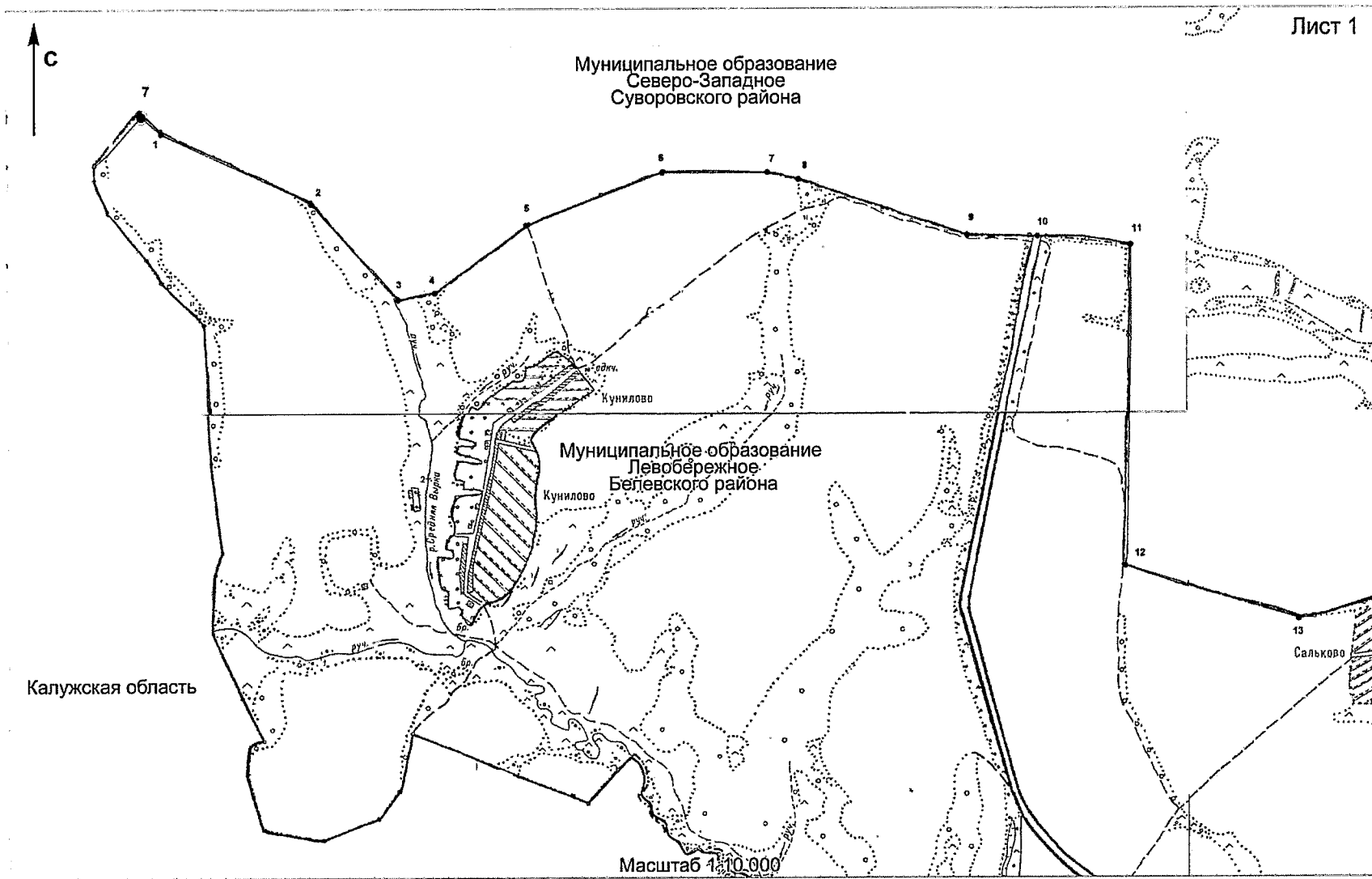
КАРТОГРАММА
расположения листов плана границы
муниципального образования Белевский район

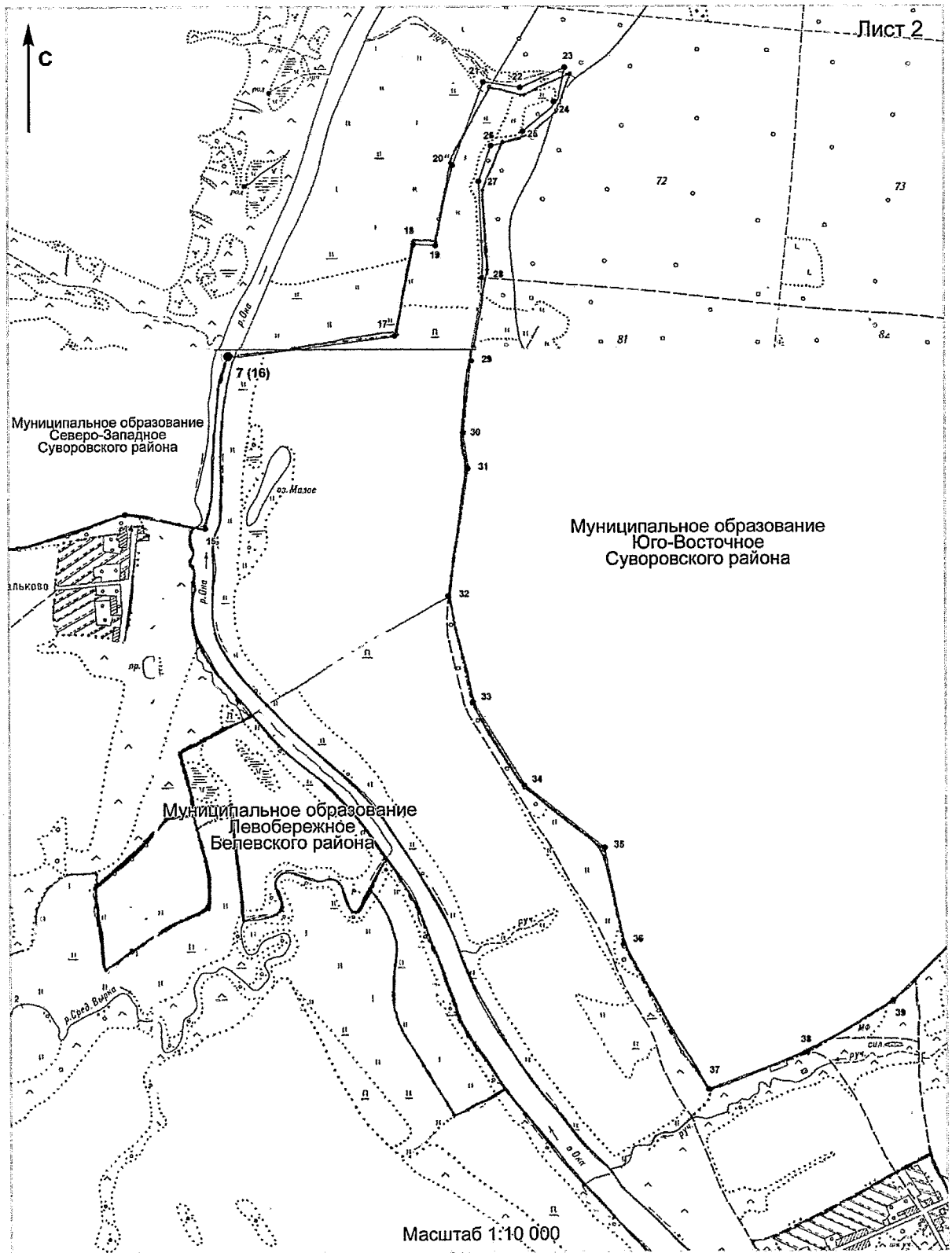


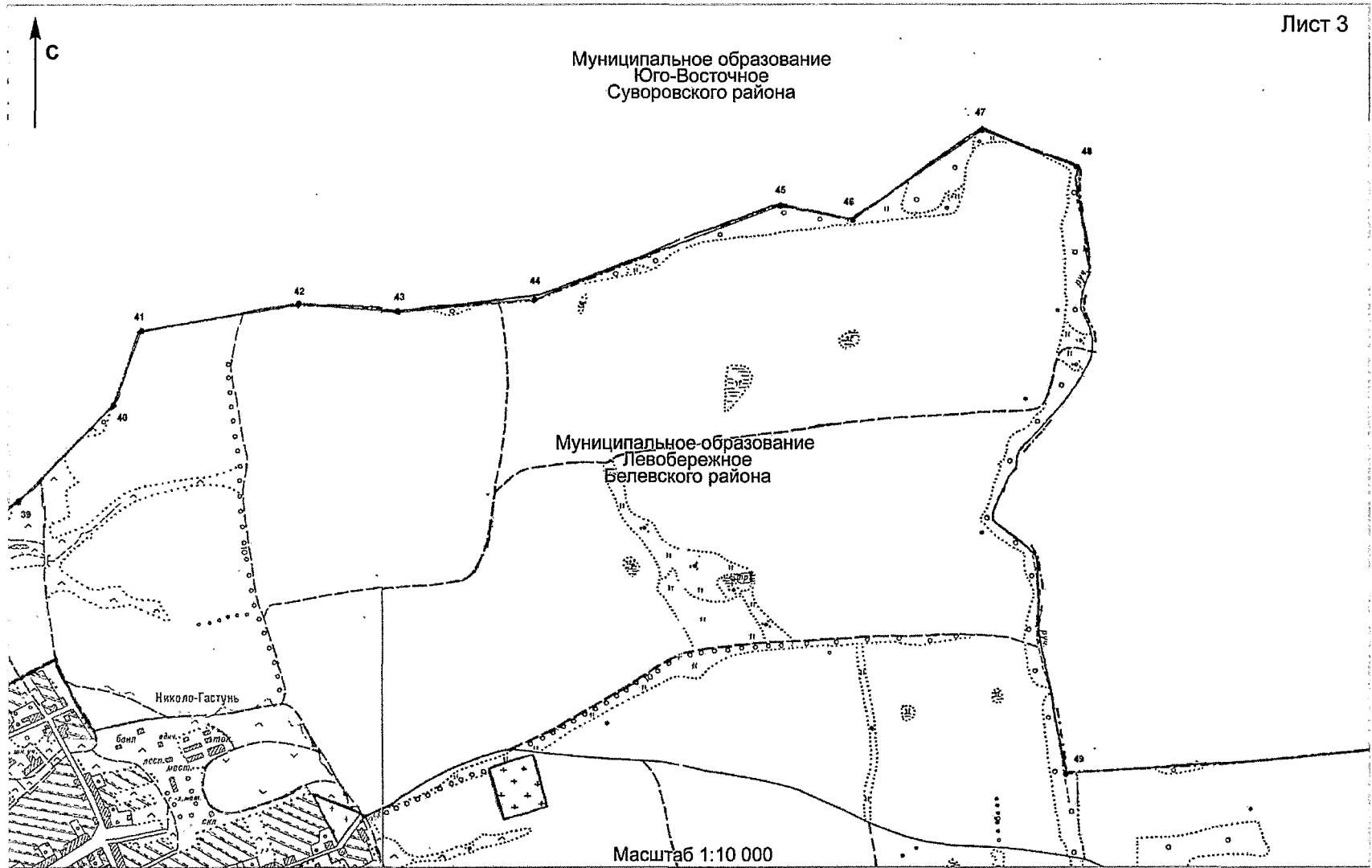
Условные обозначения

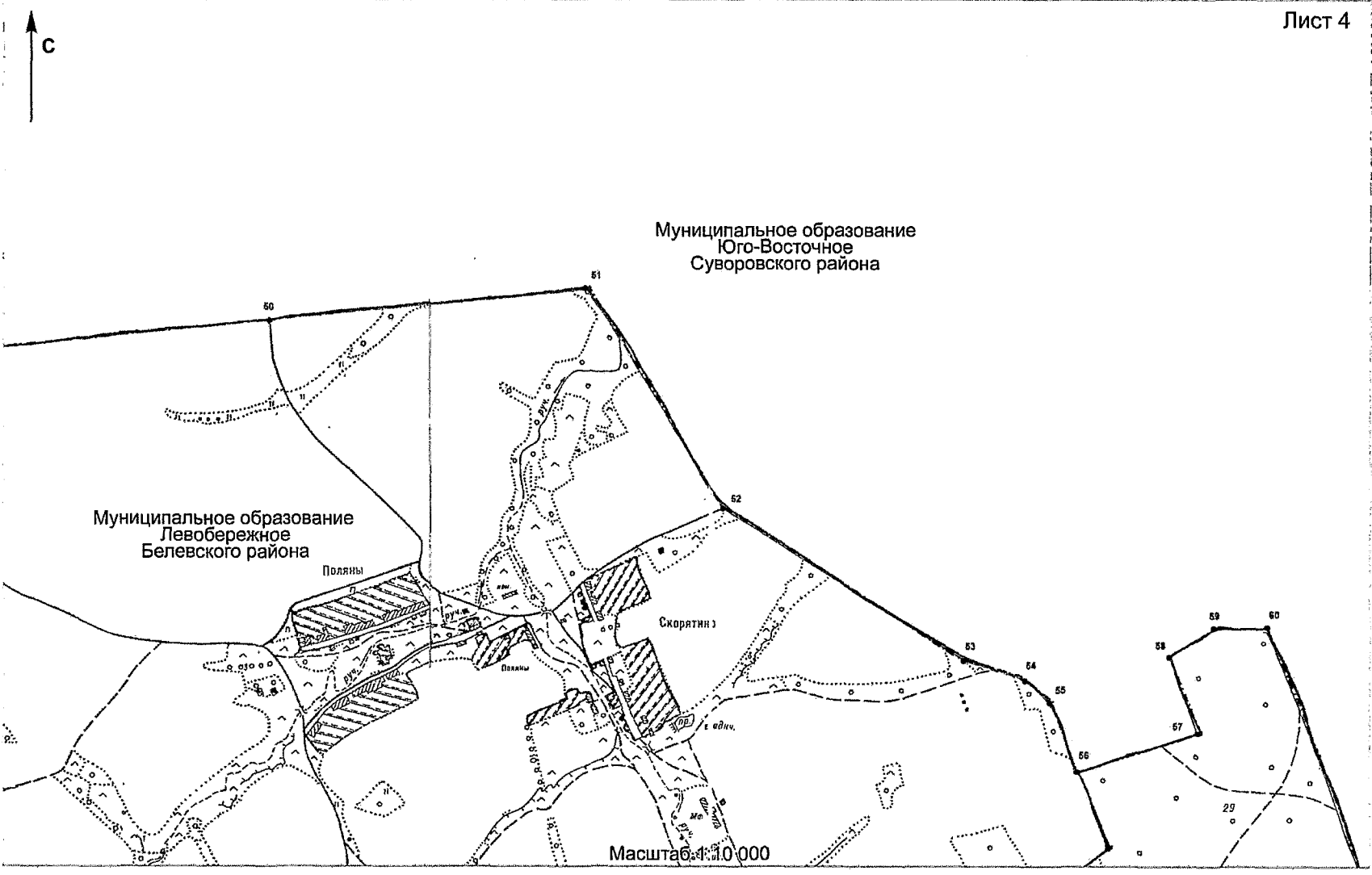
- Лист 1 номер листа
- граница муниципального образования и номер узловой точки

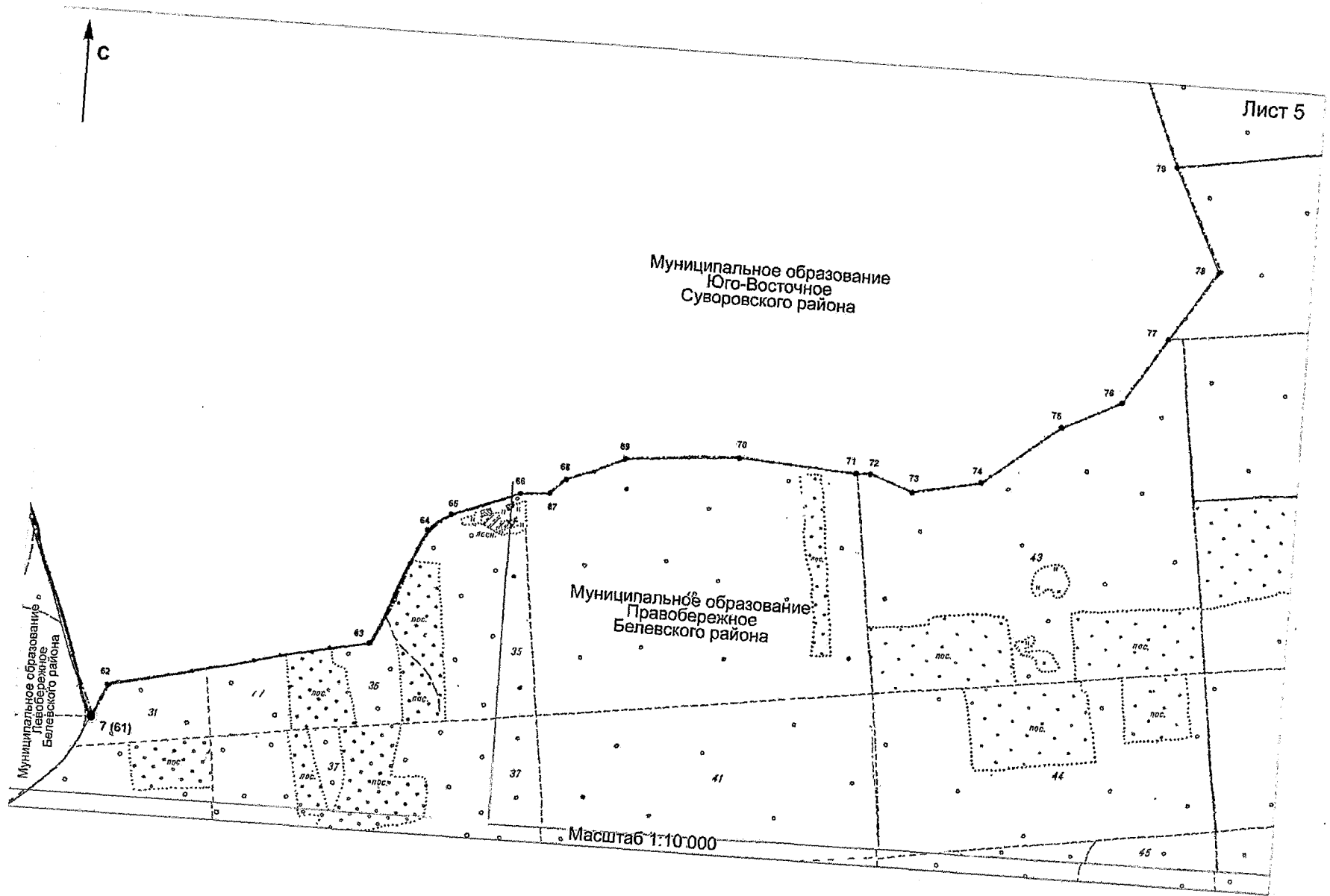
Масштаб 1:180 000

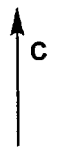




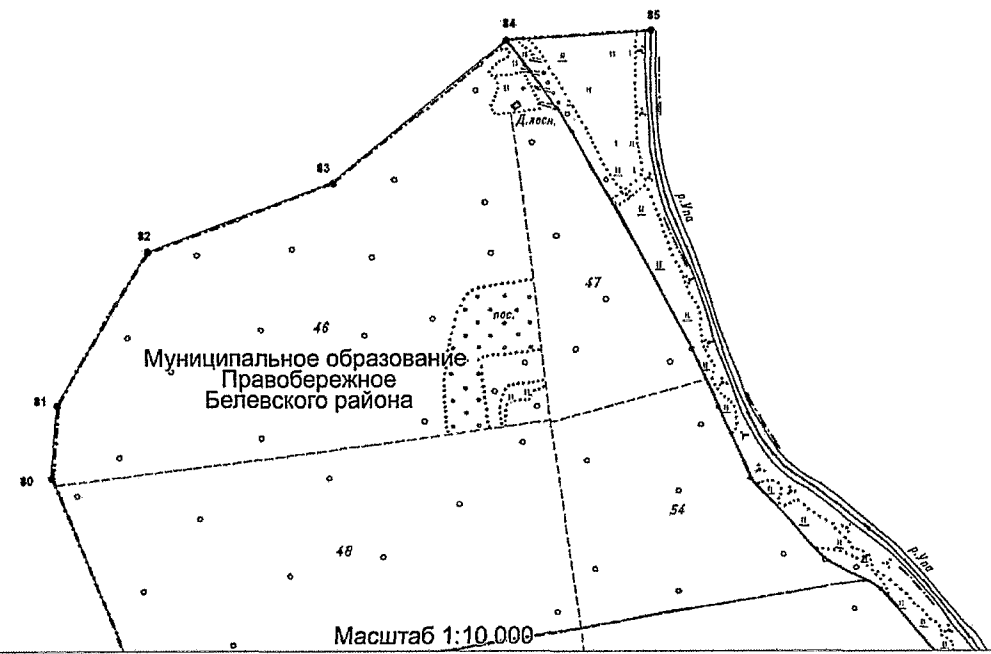




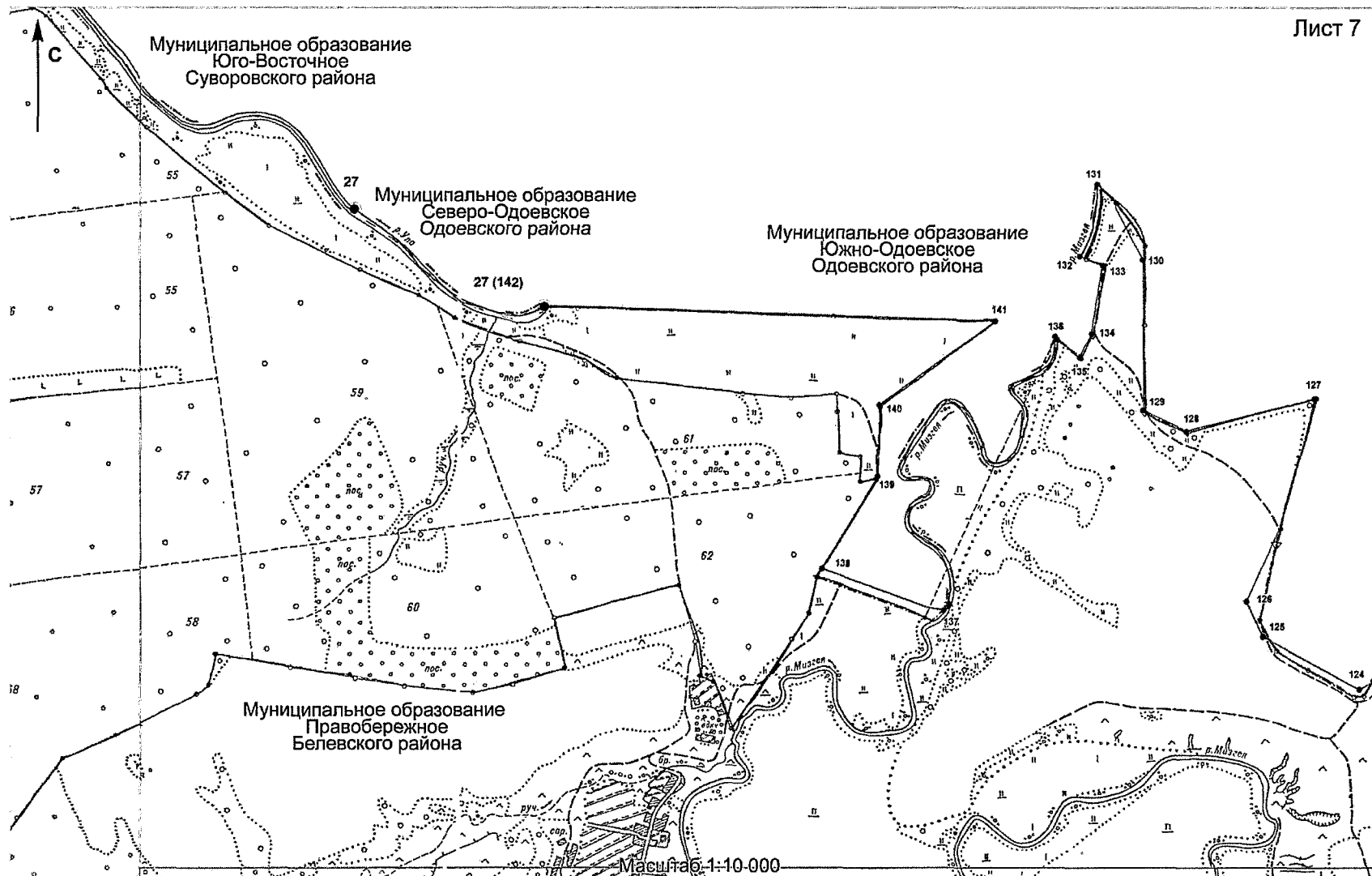


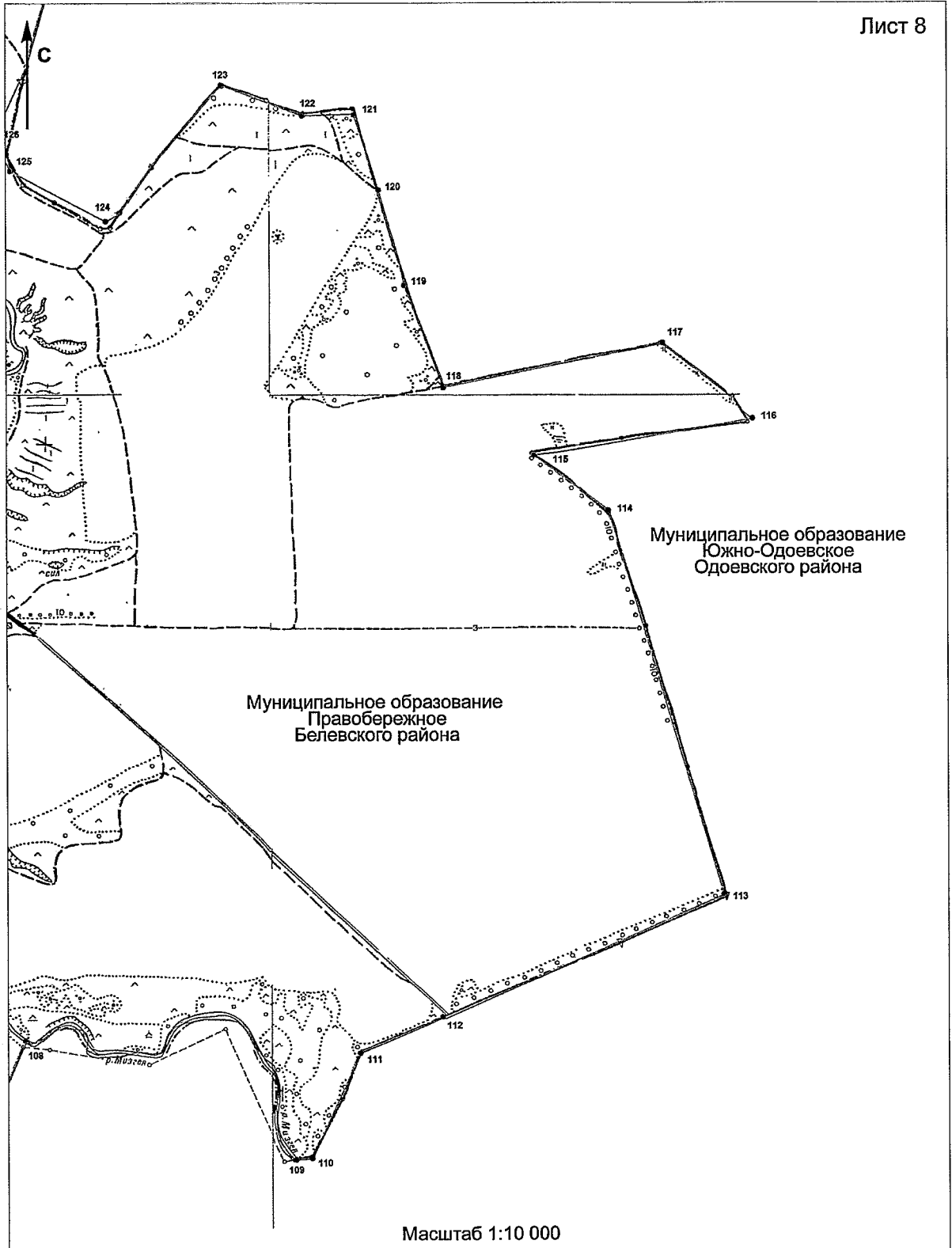


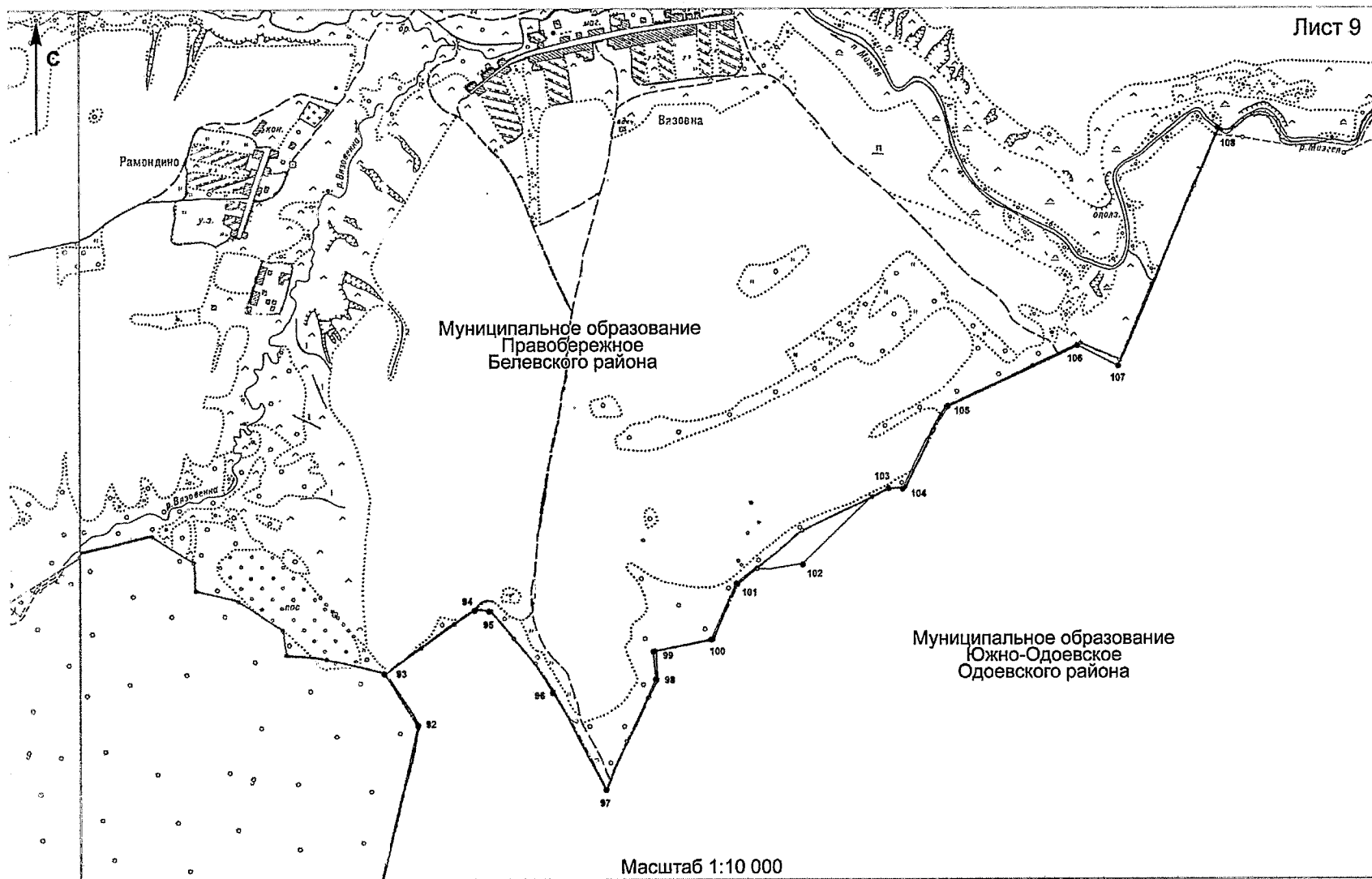
Муниципальное образование
Юго-Восточное
Суворовского района

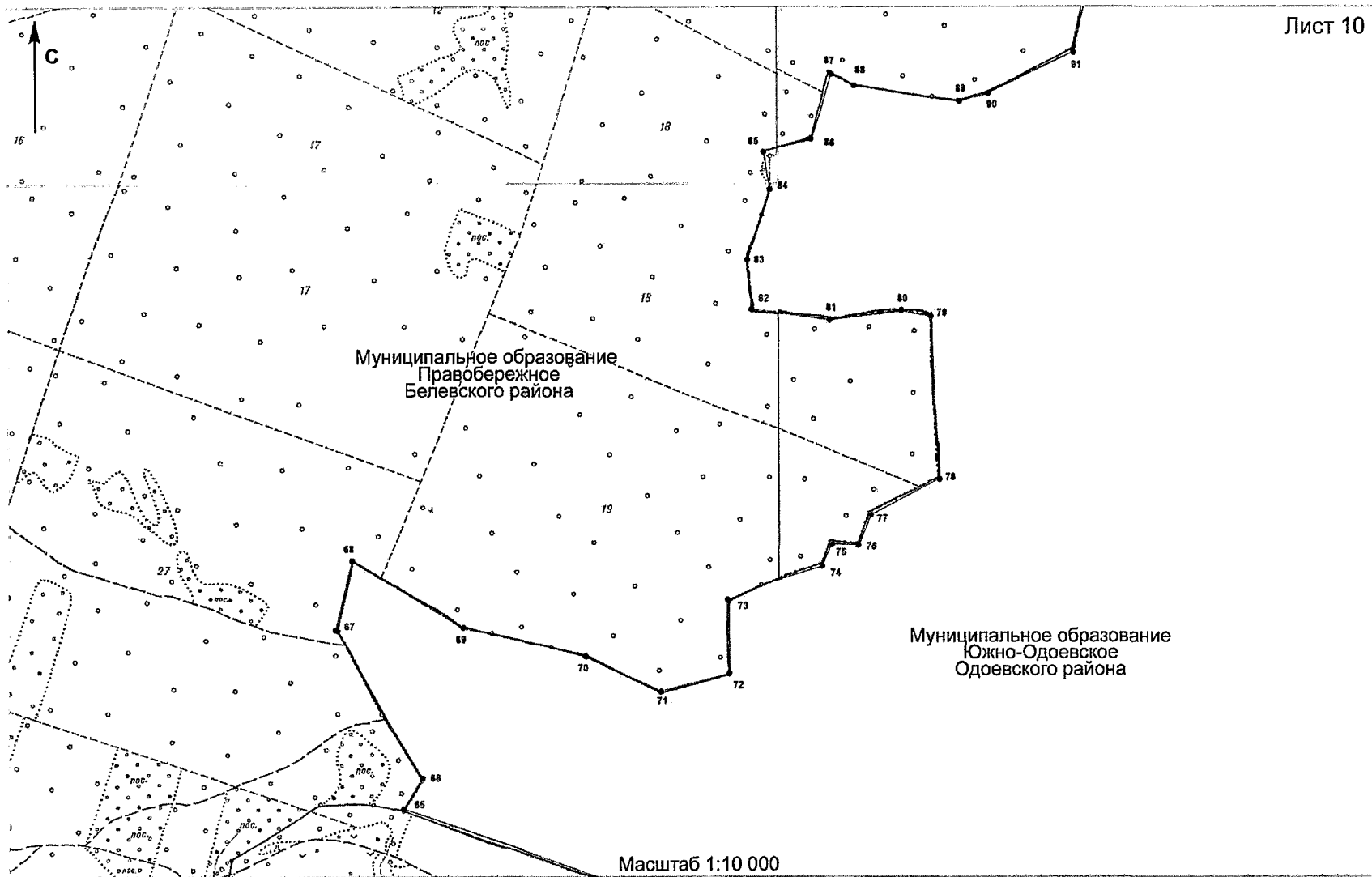


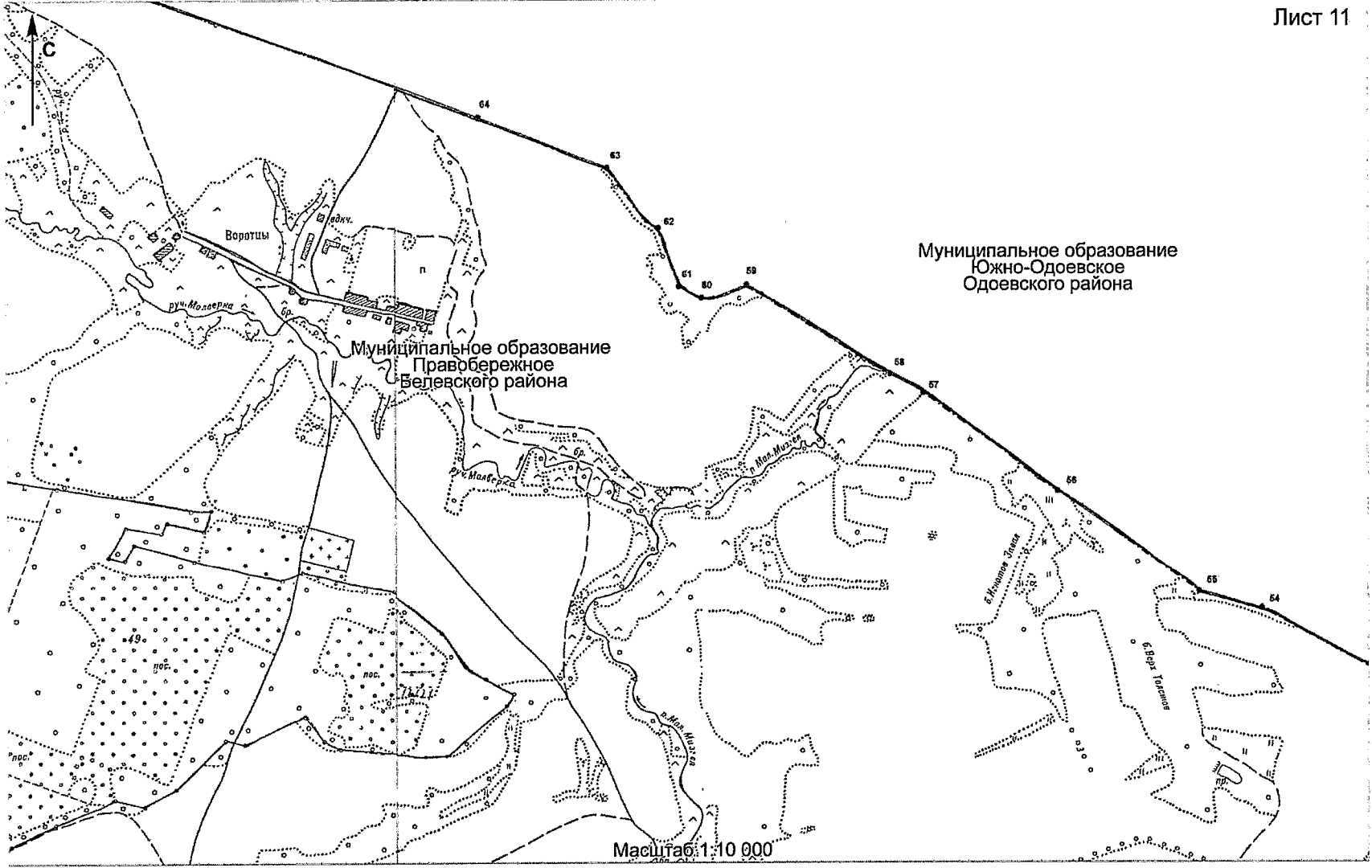
Масштаб 1:10,000



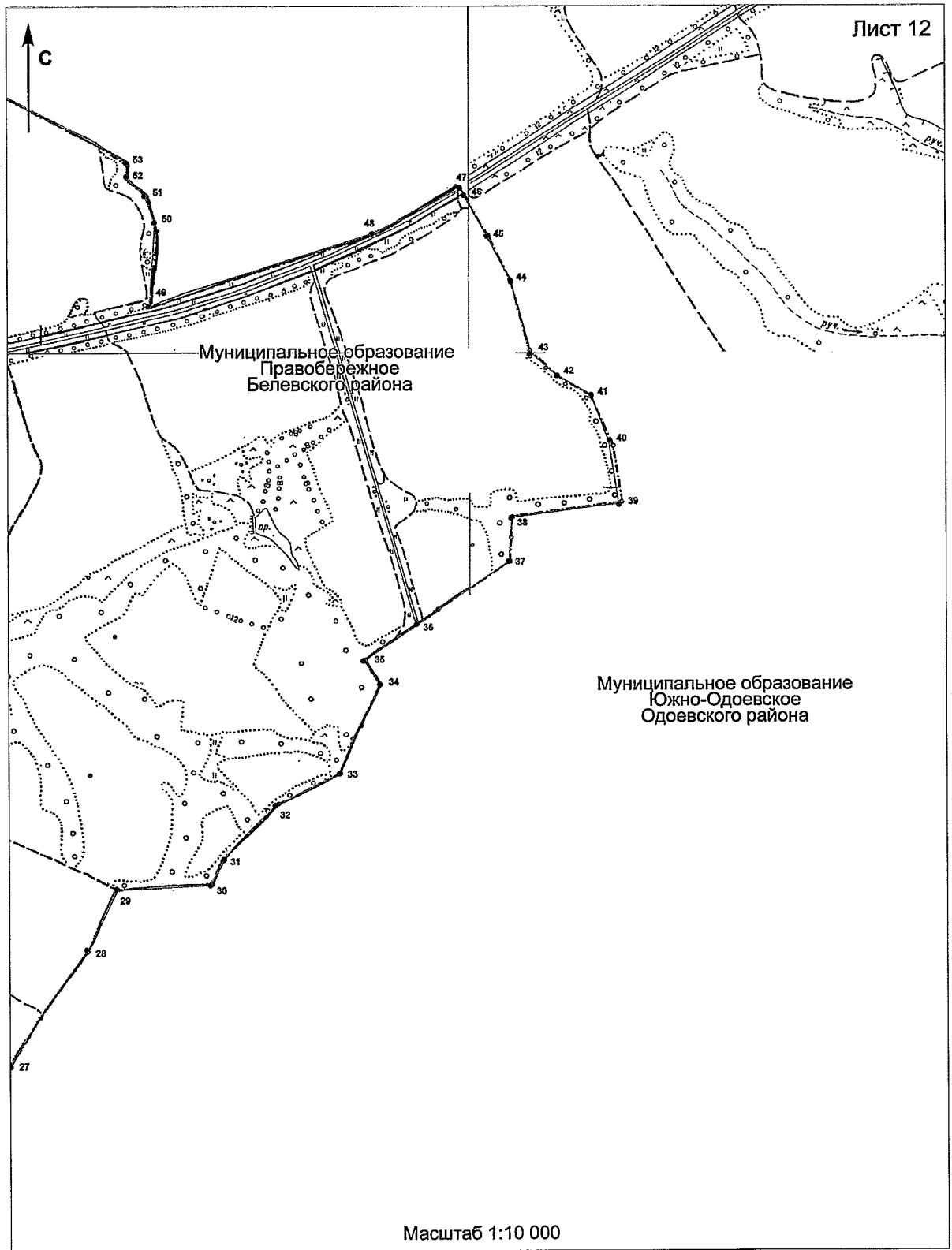


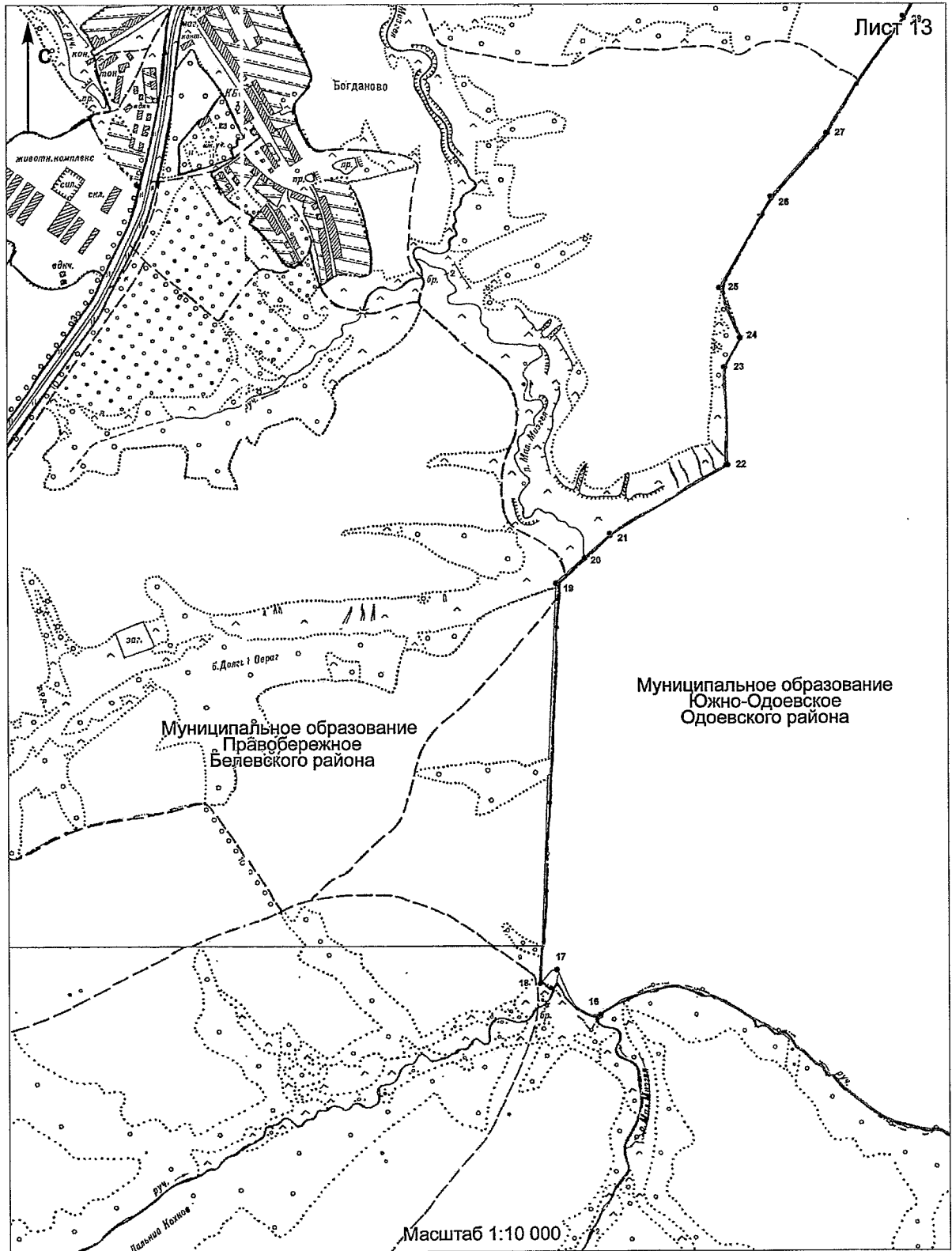


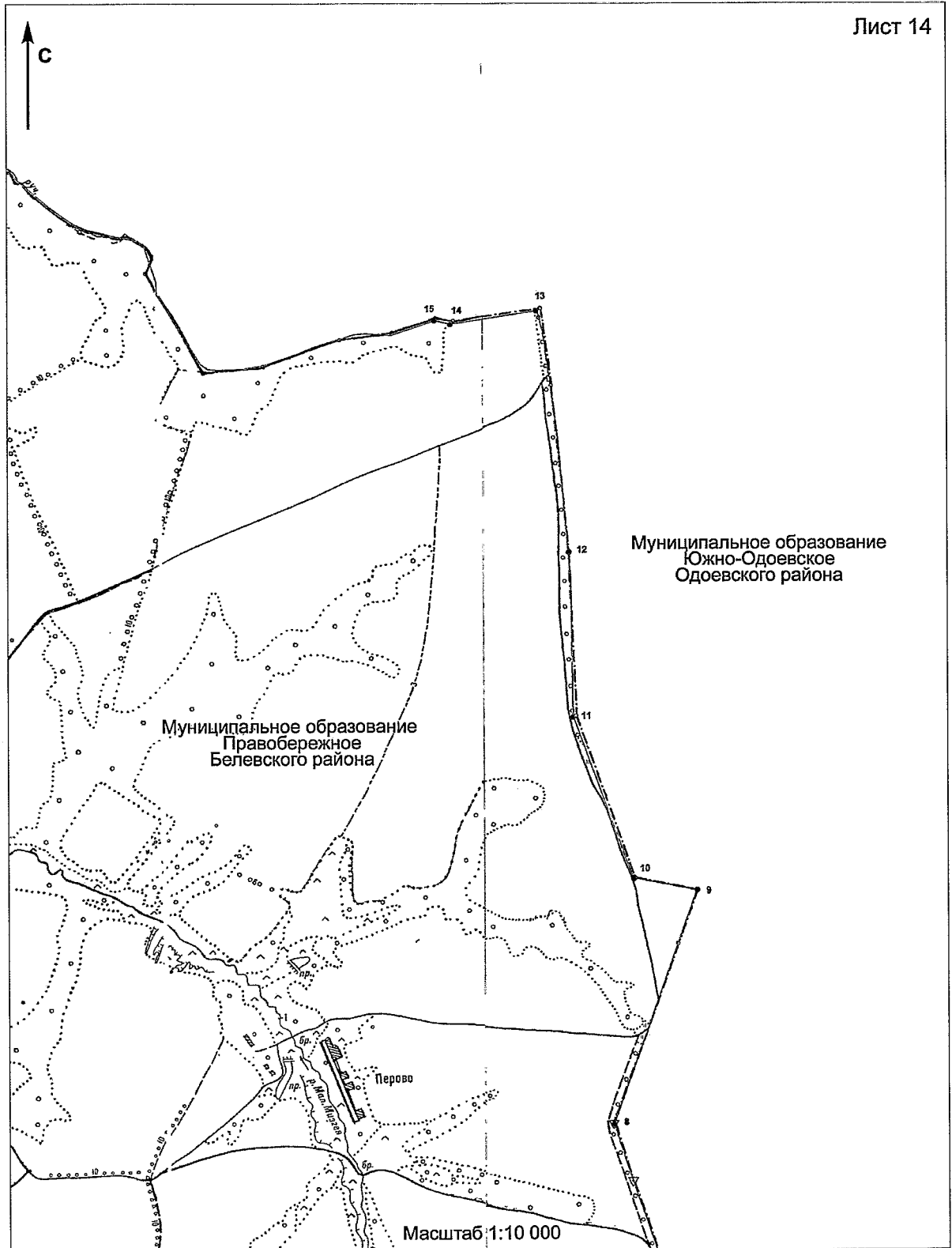


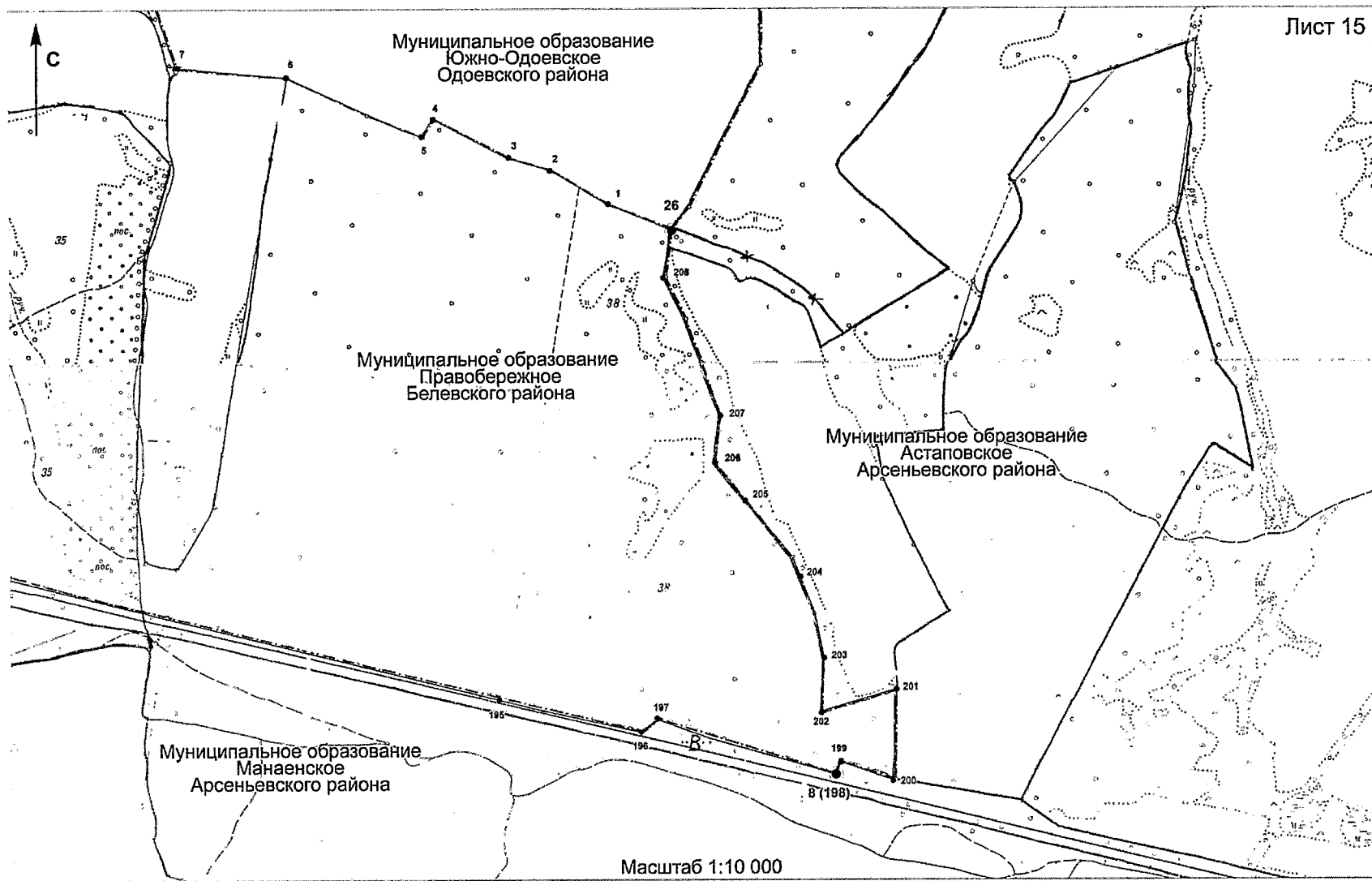


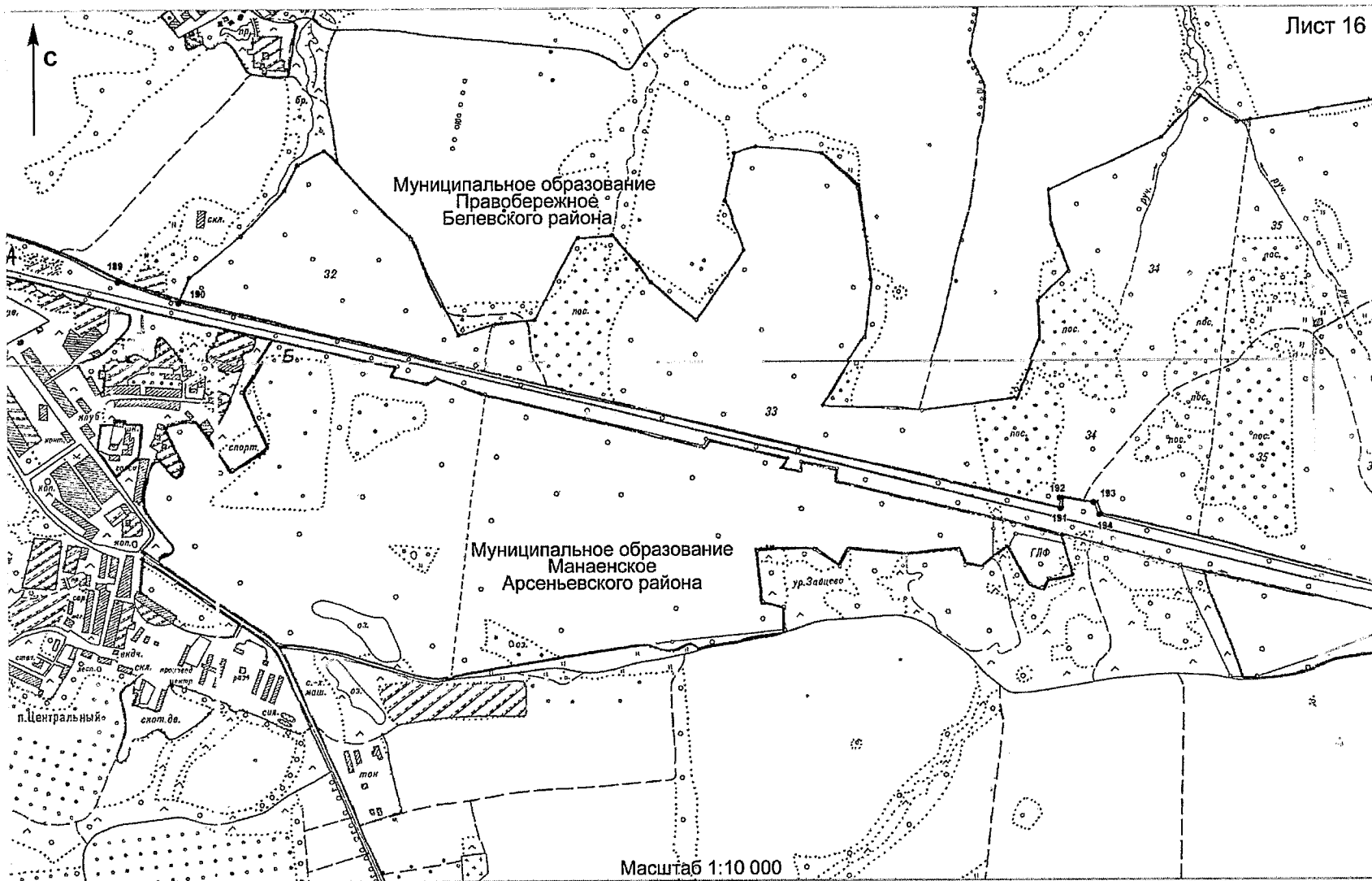
Масштаб 1:10 000

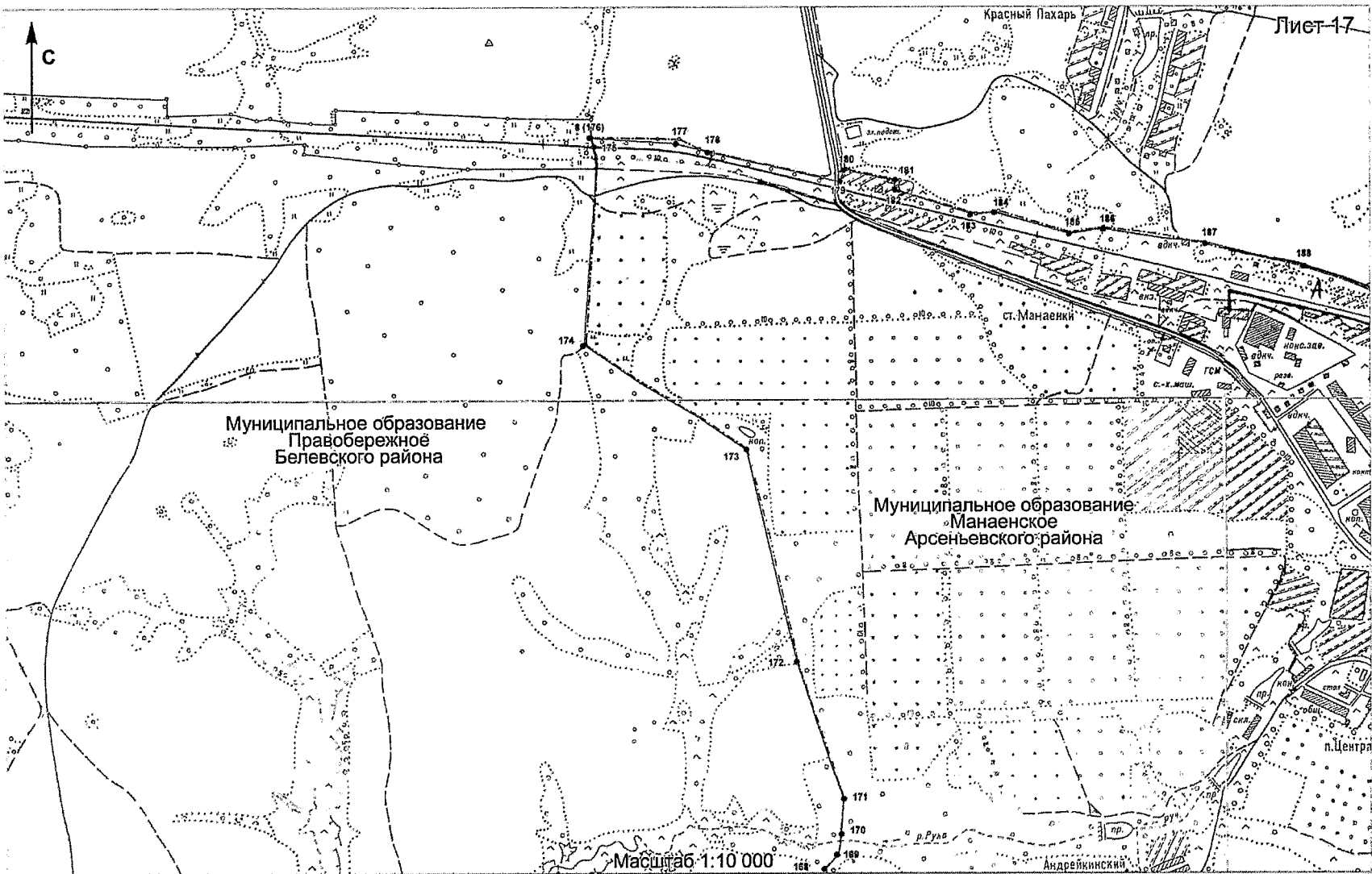


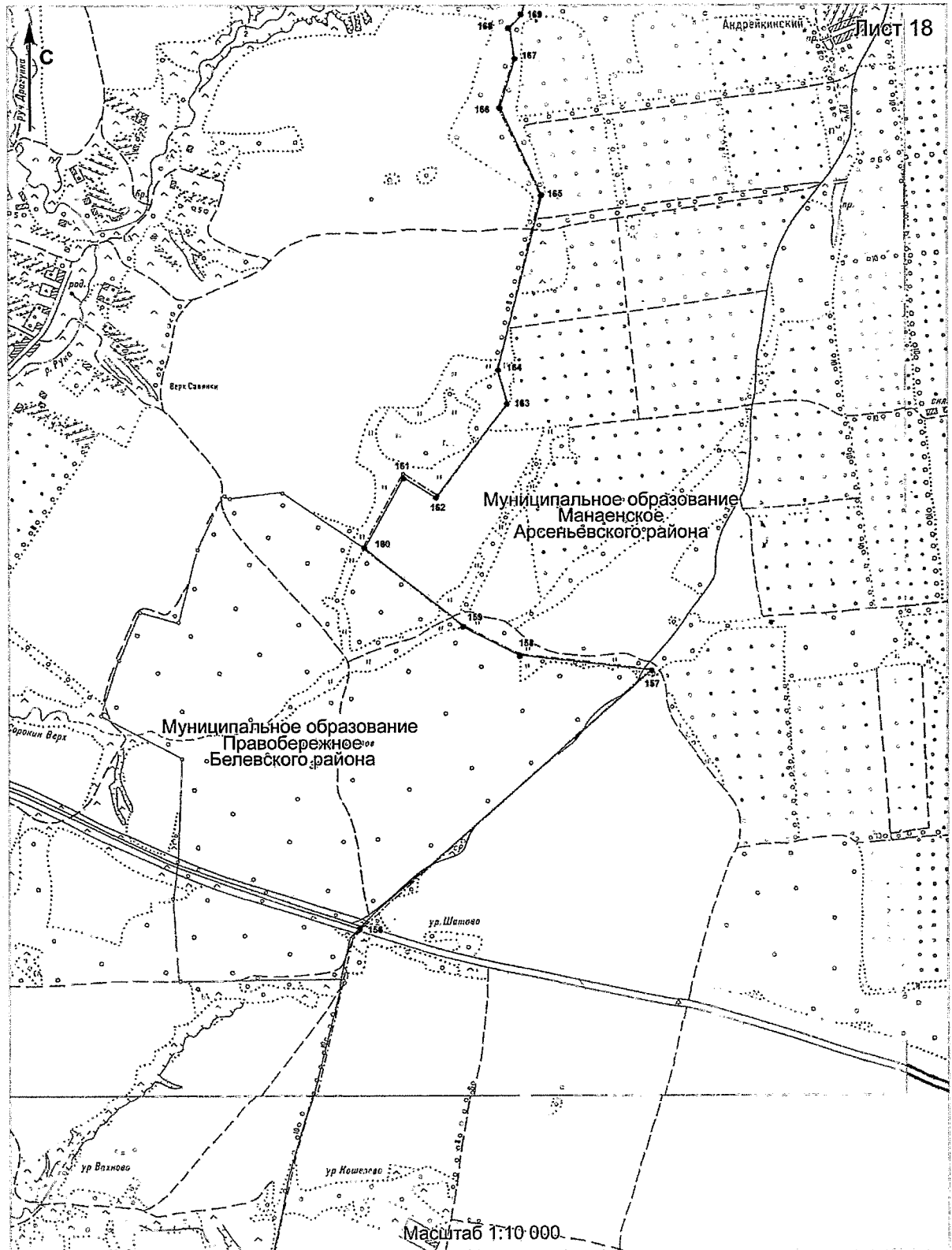


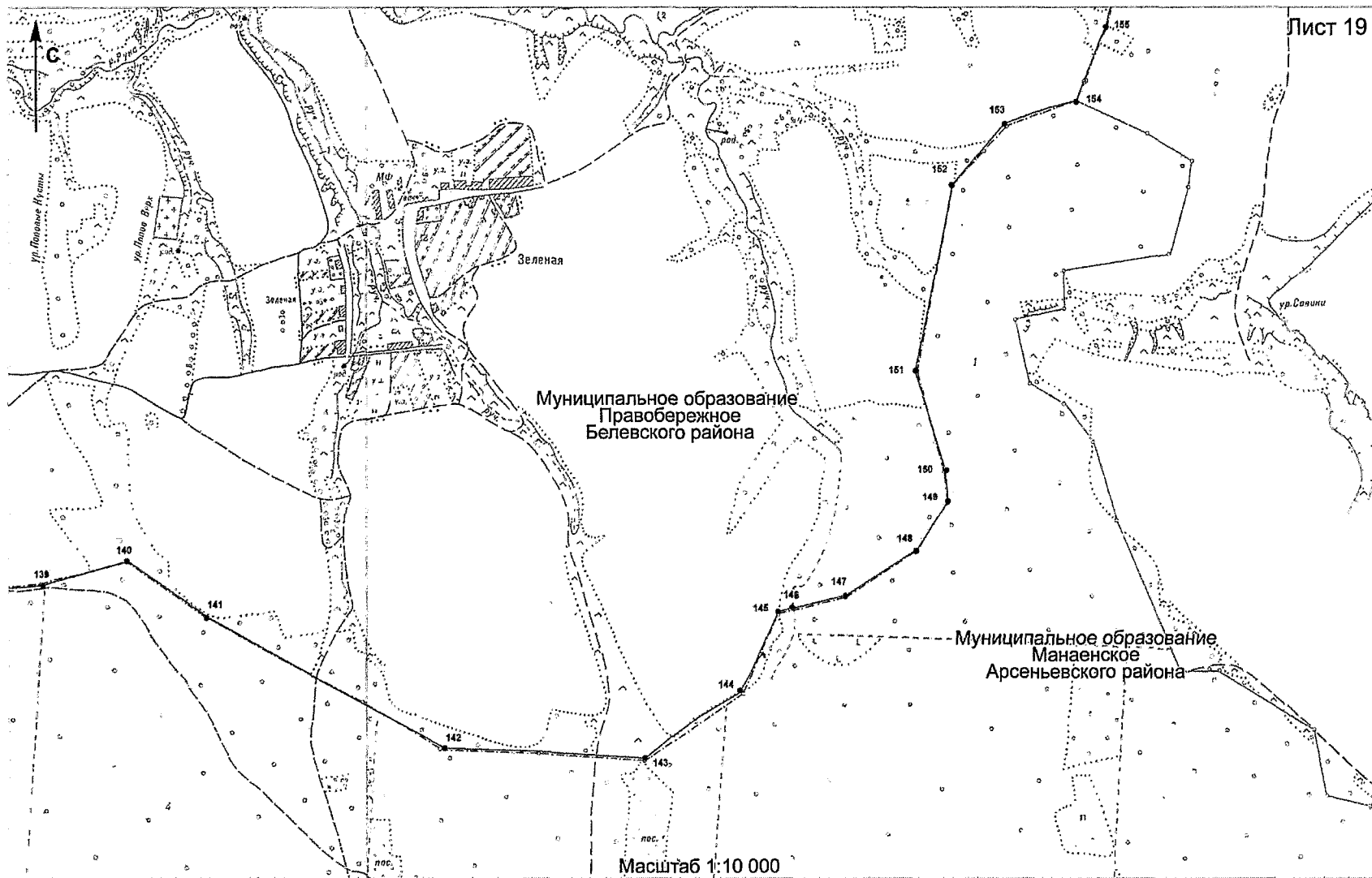


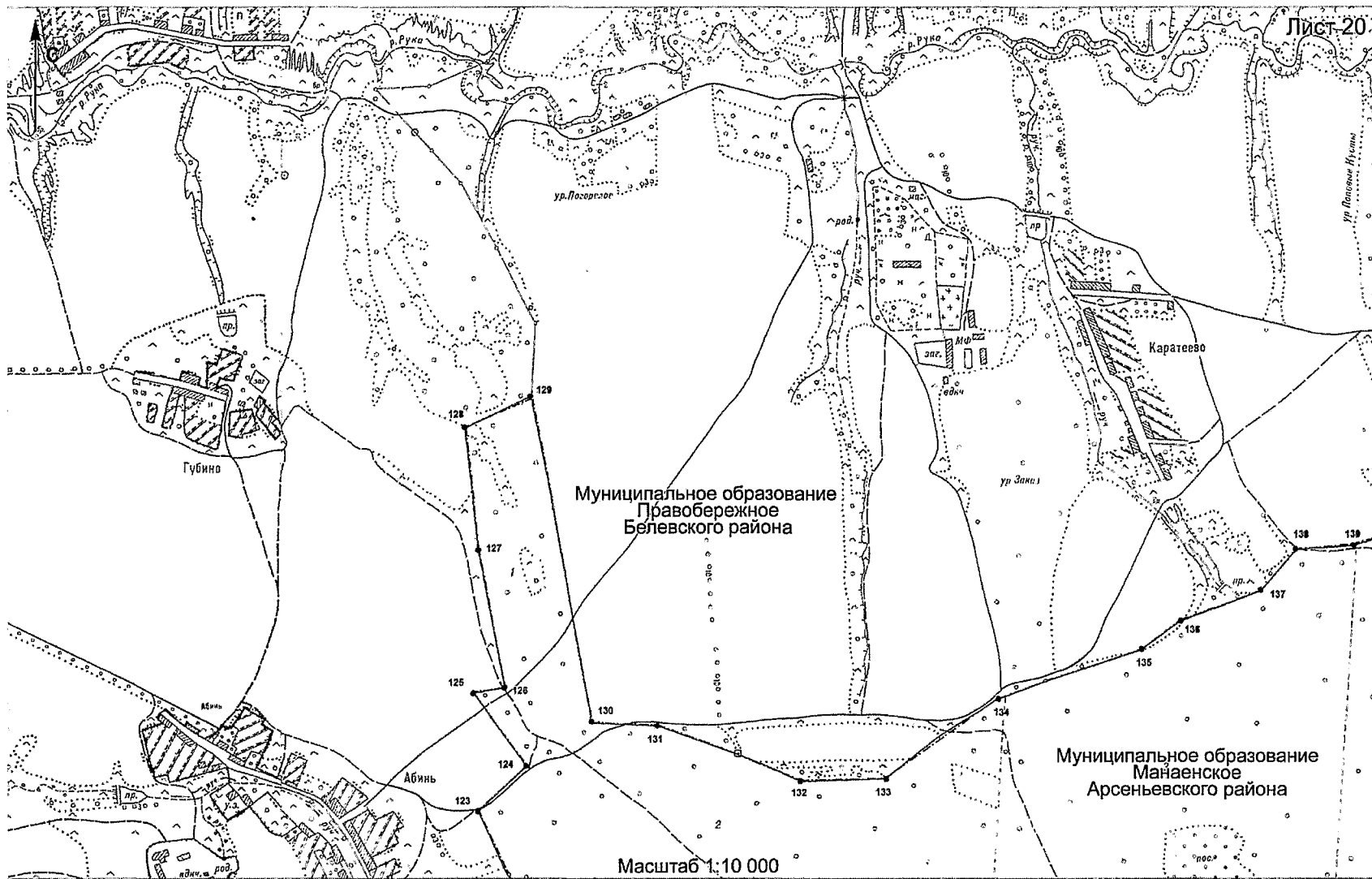


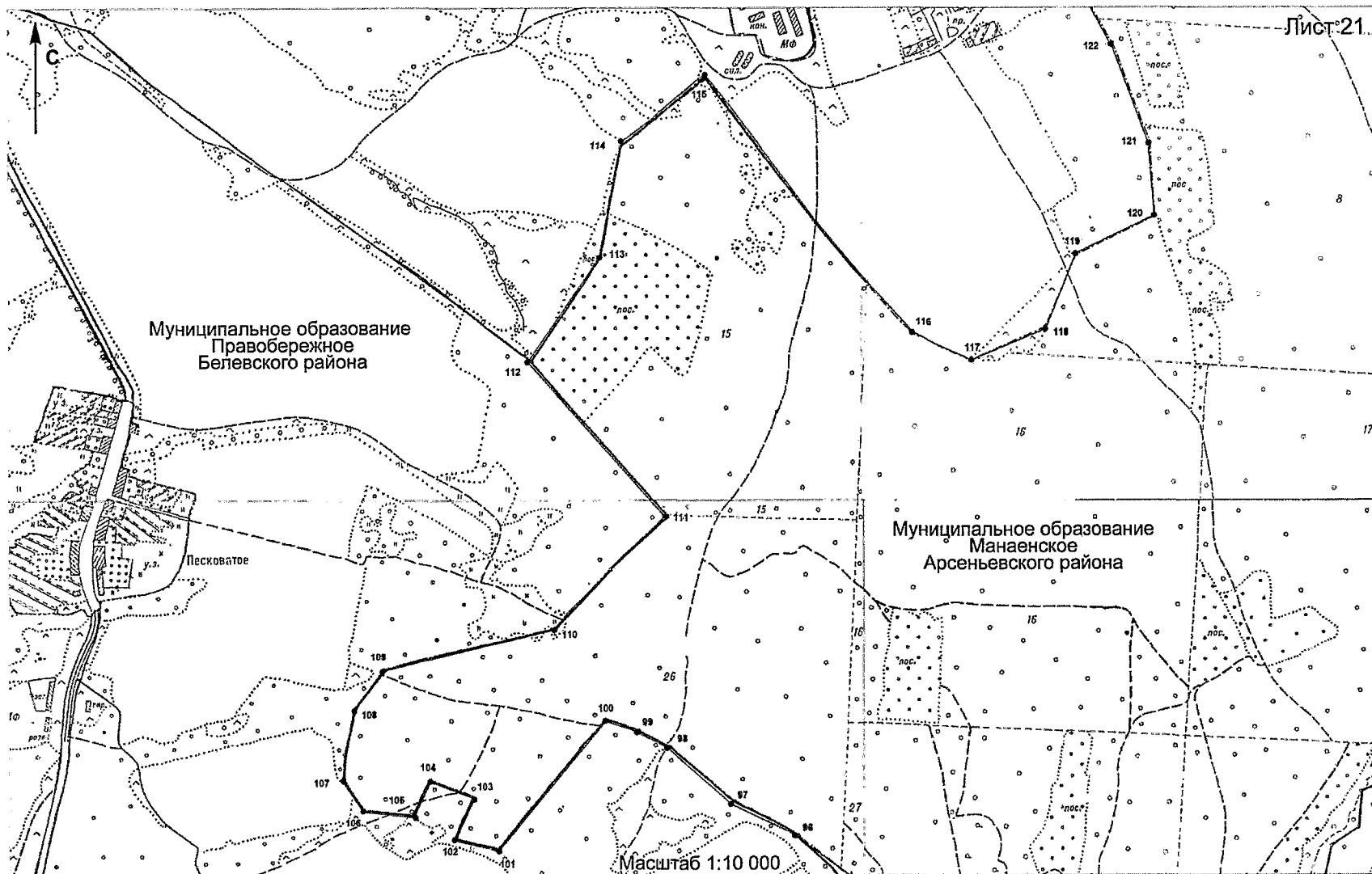


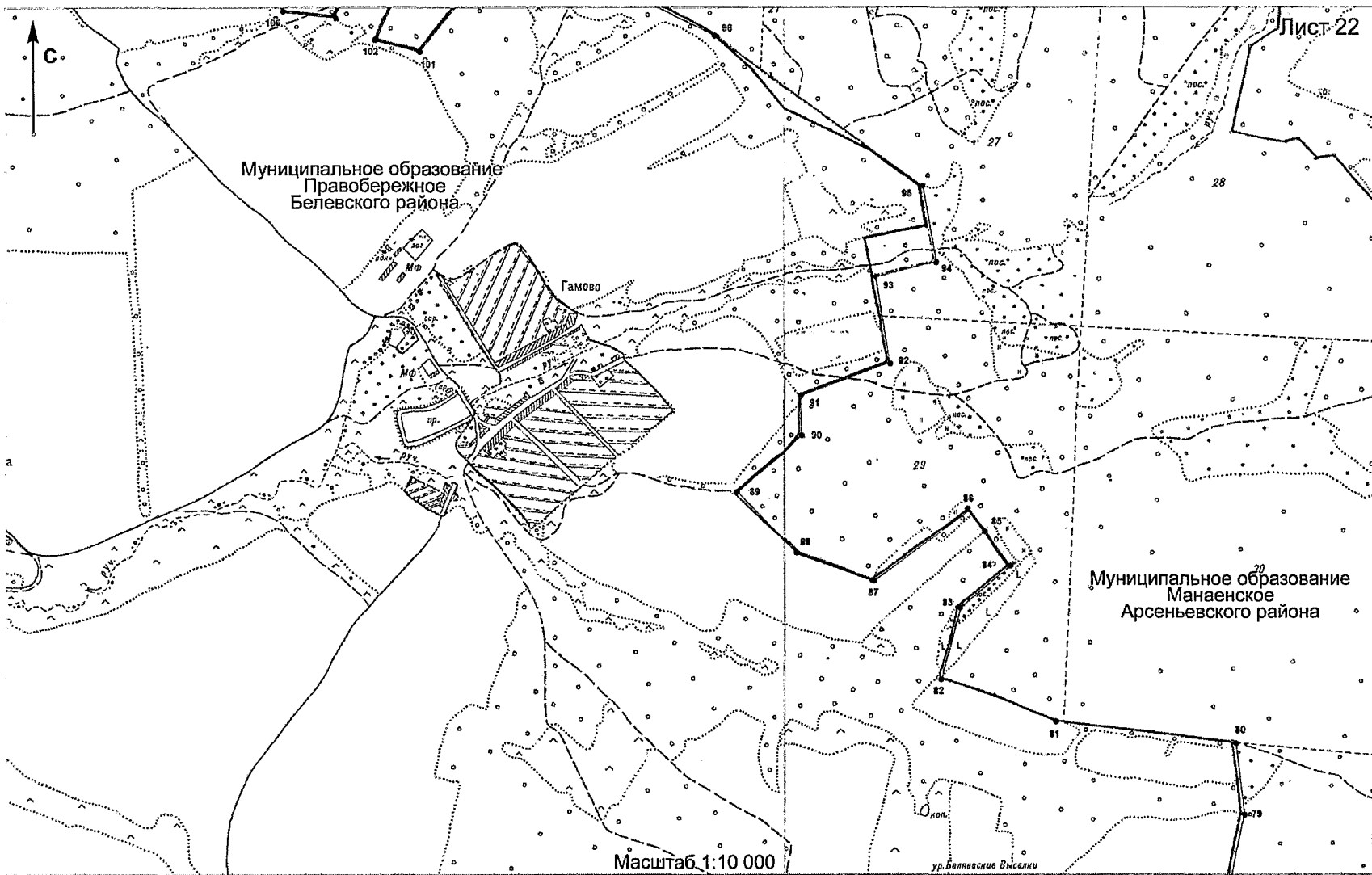


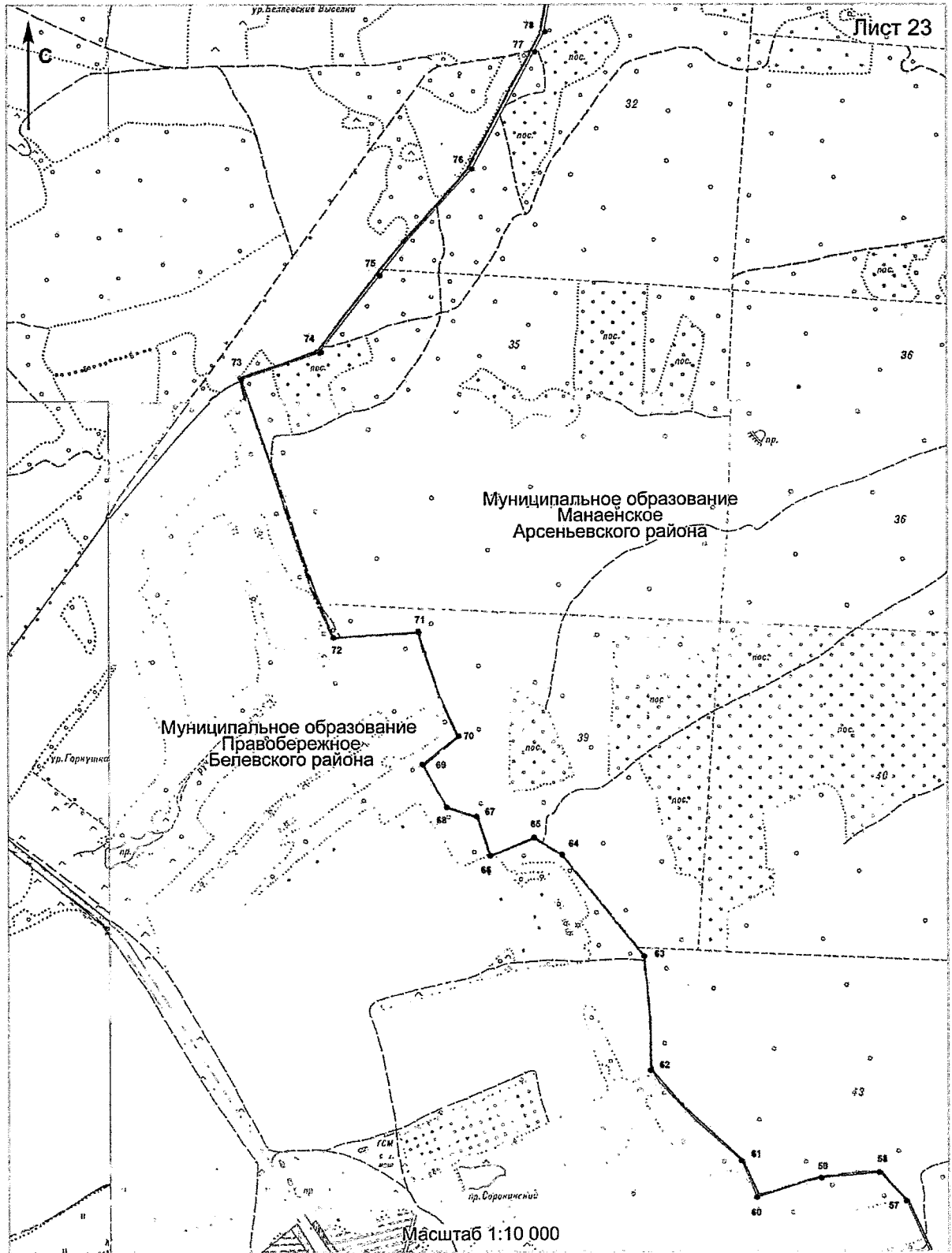


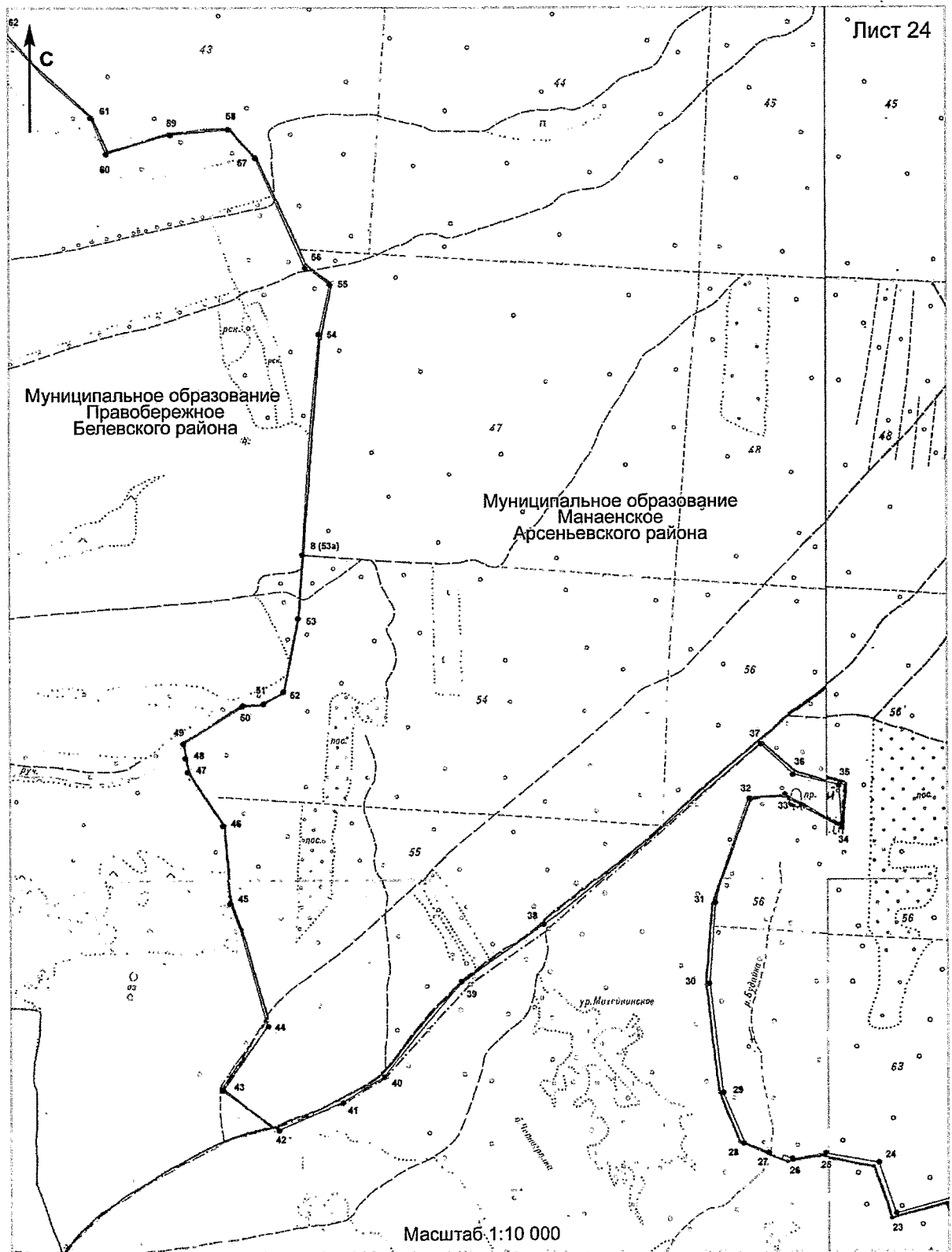


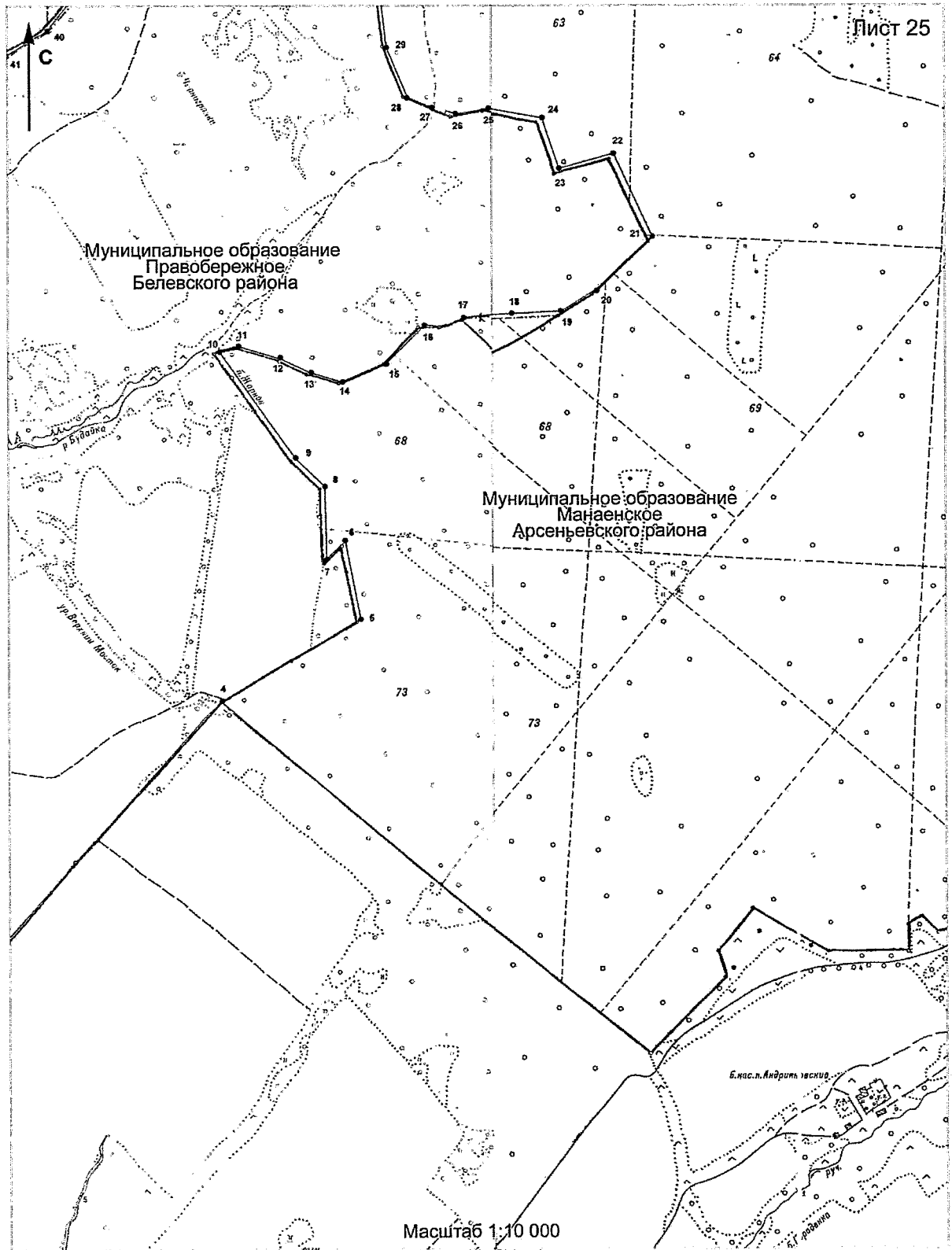


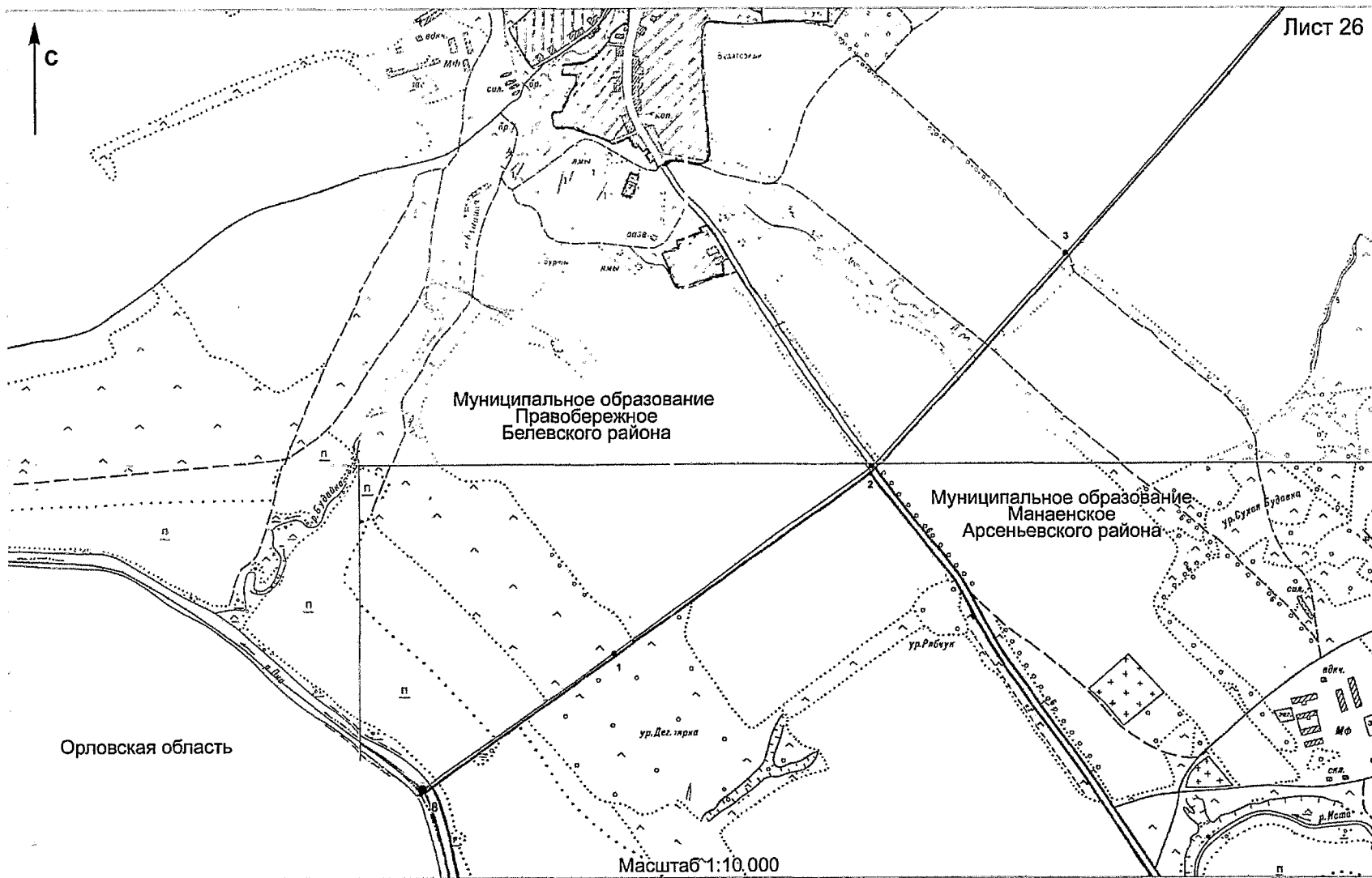


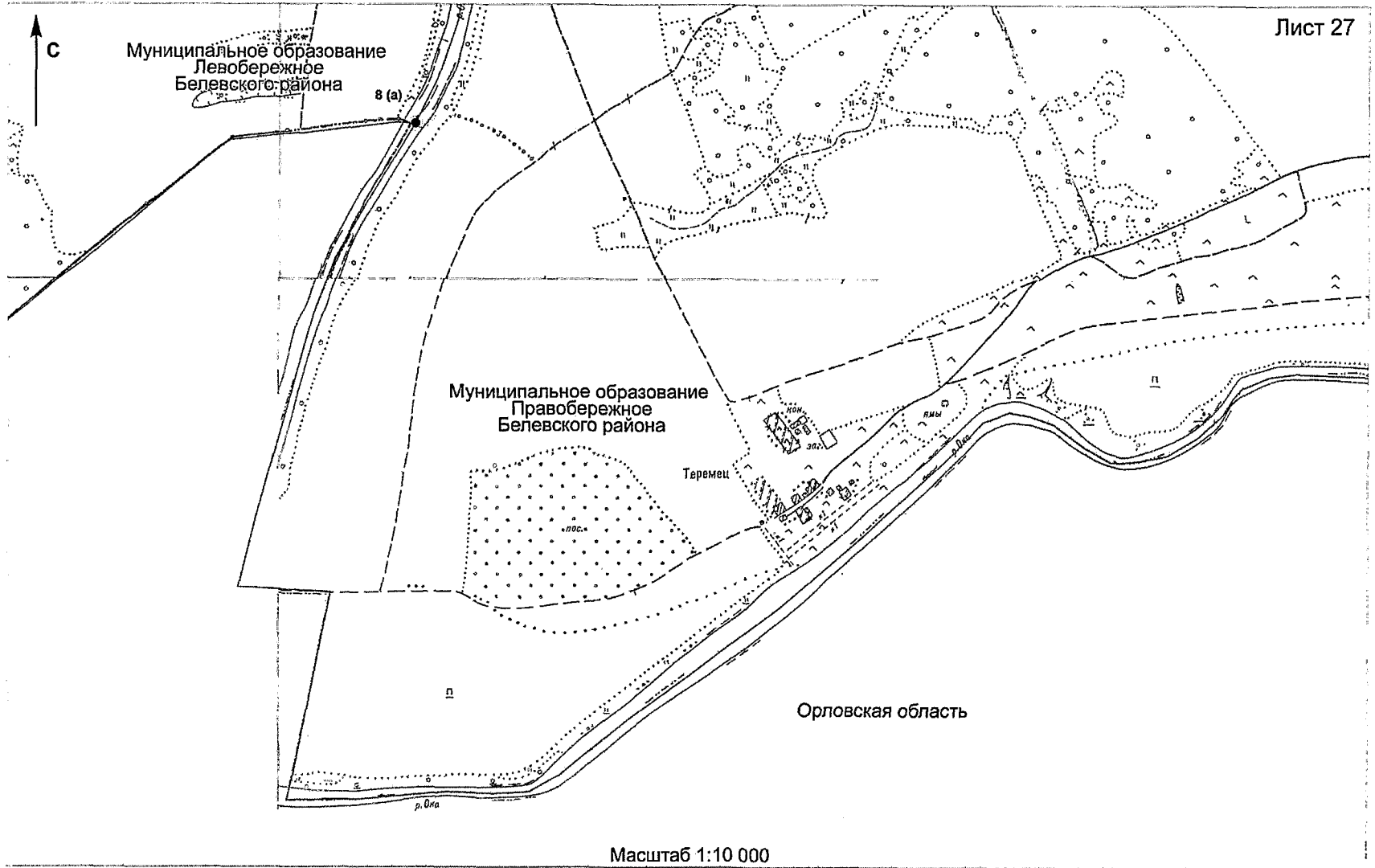


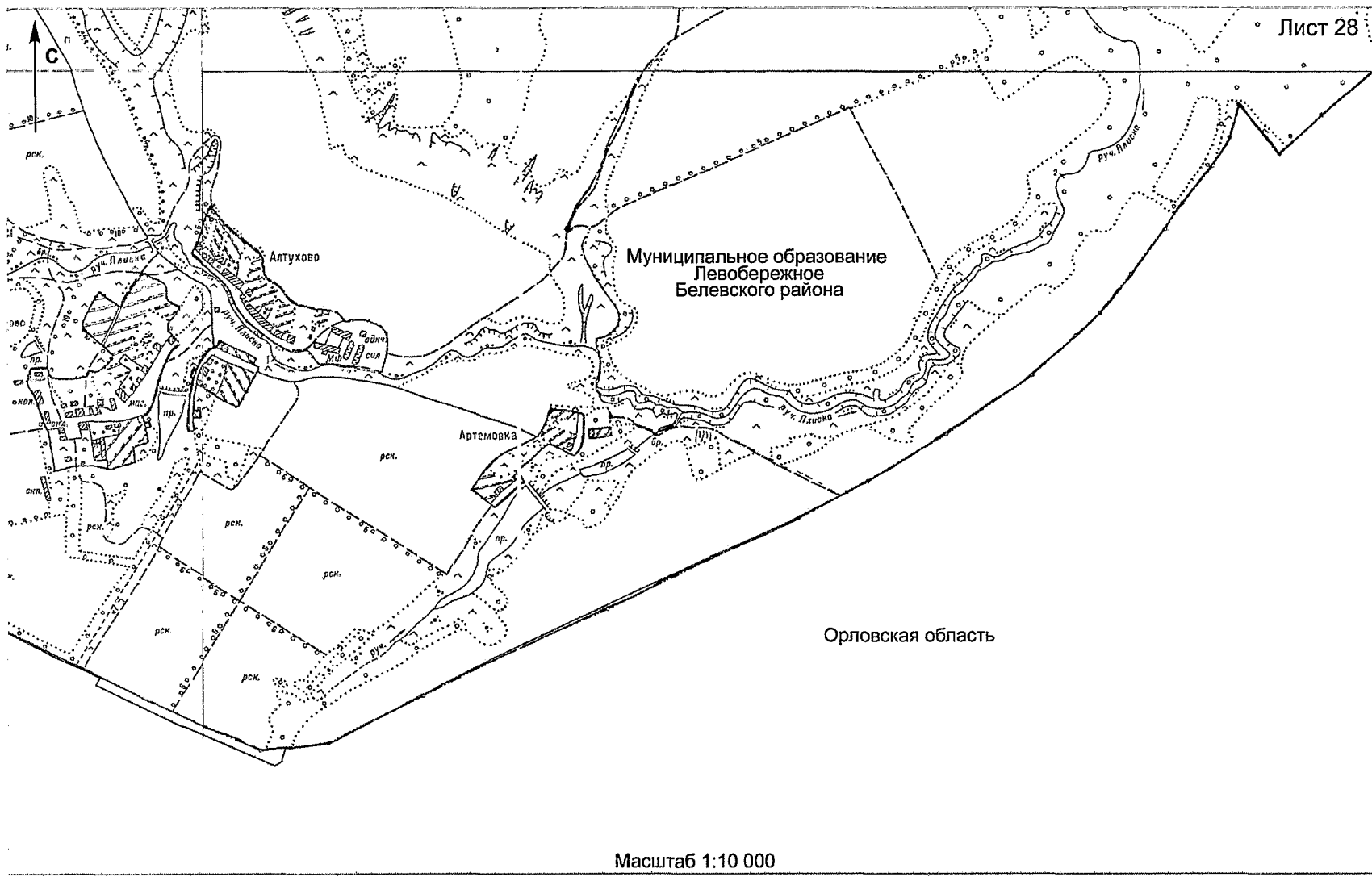


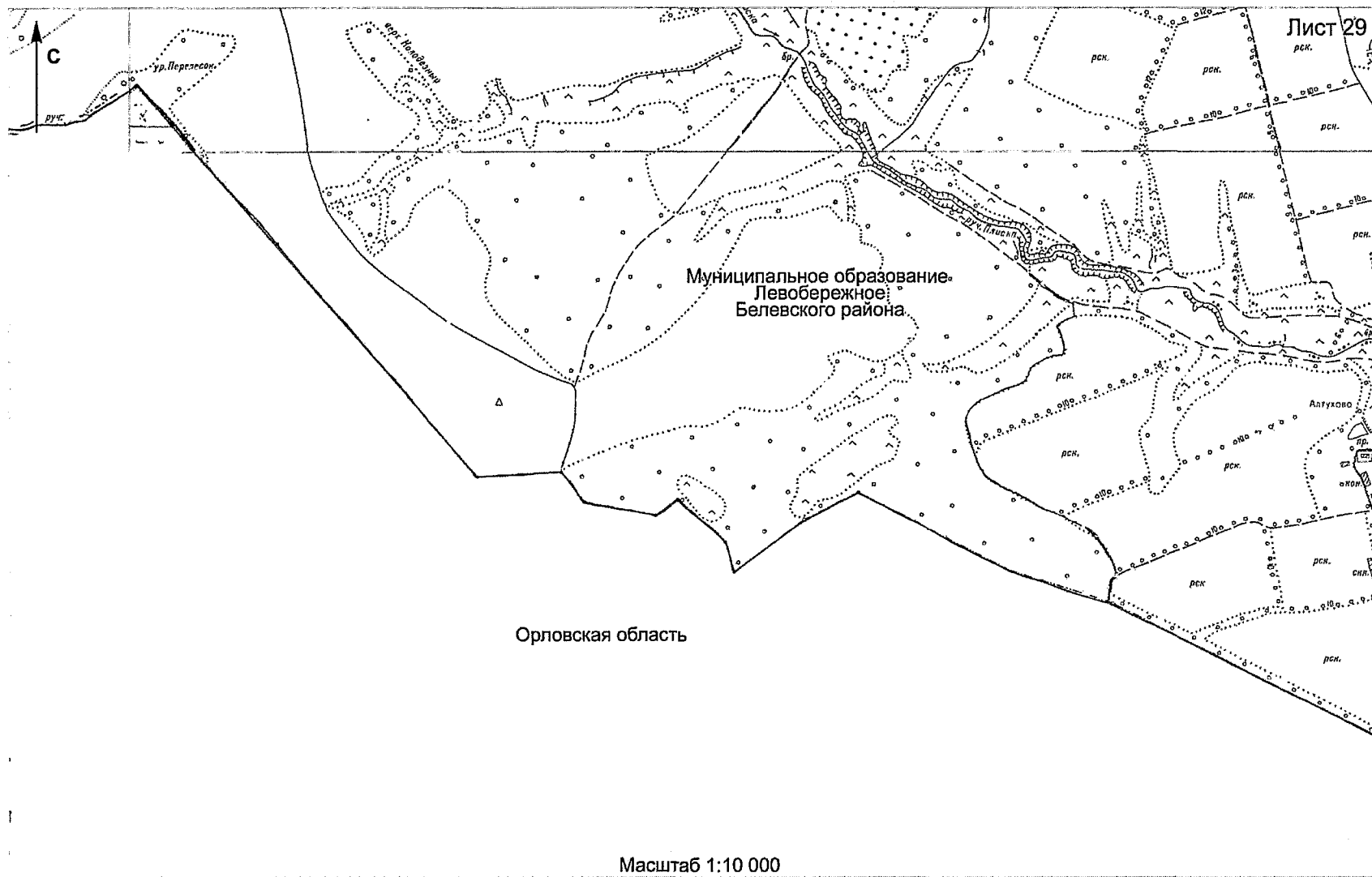


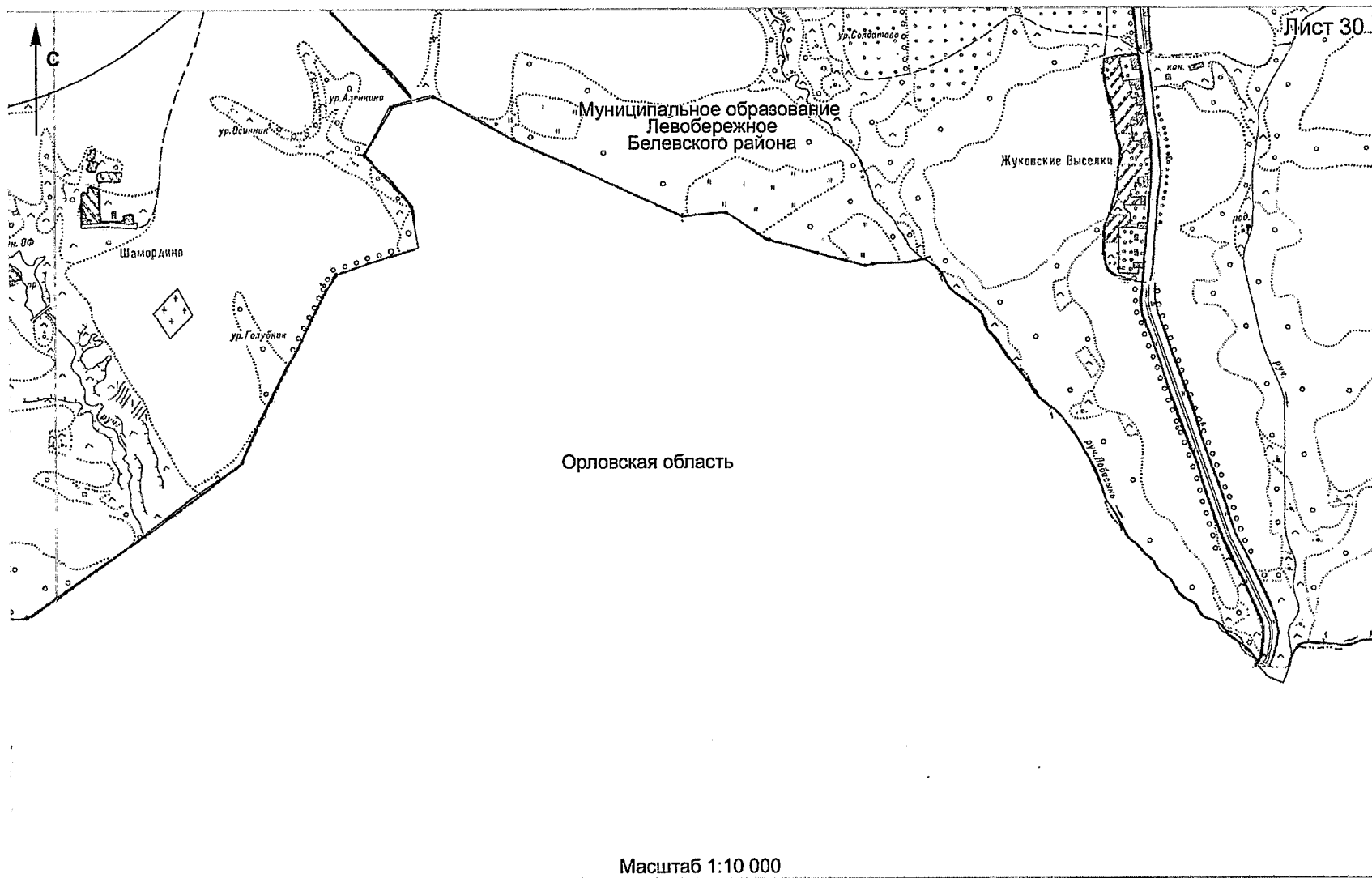


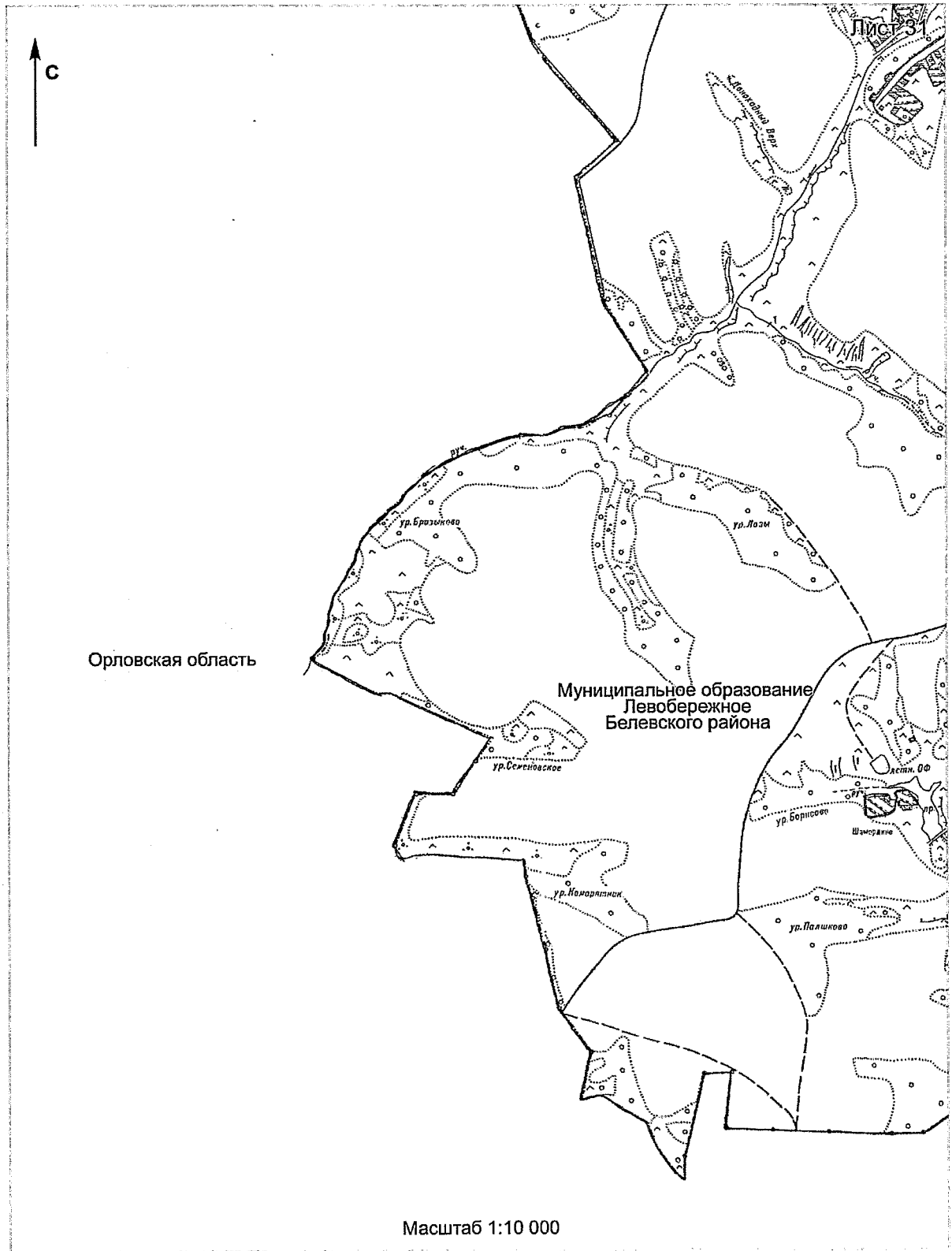


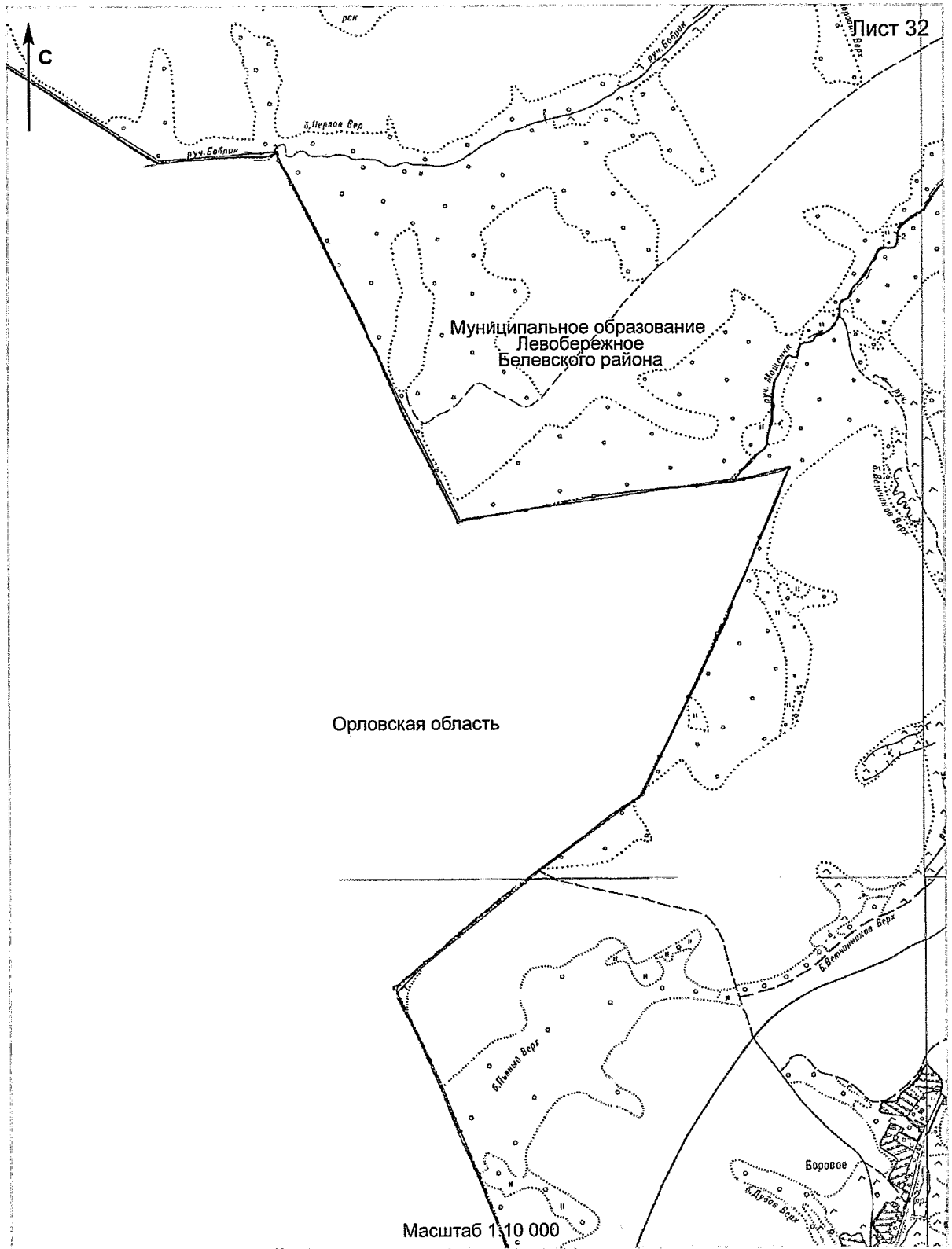


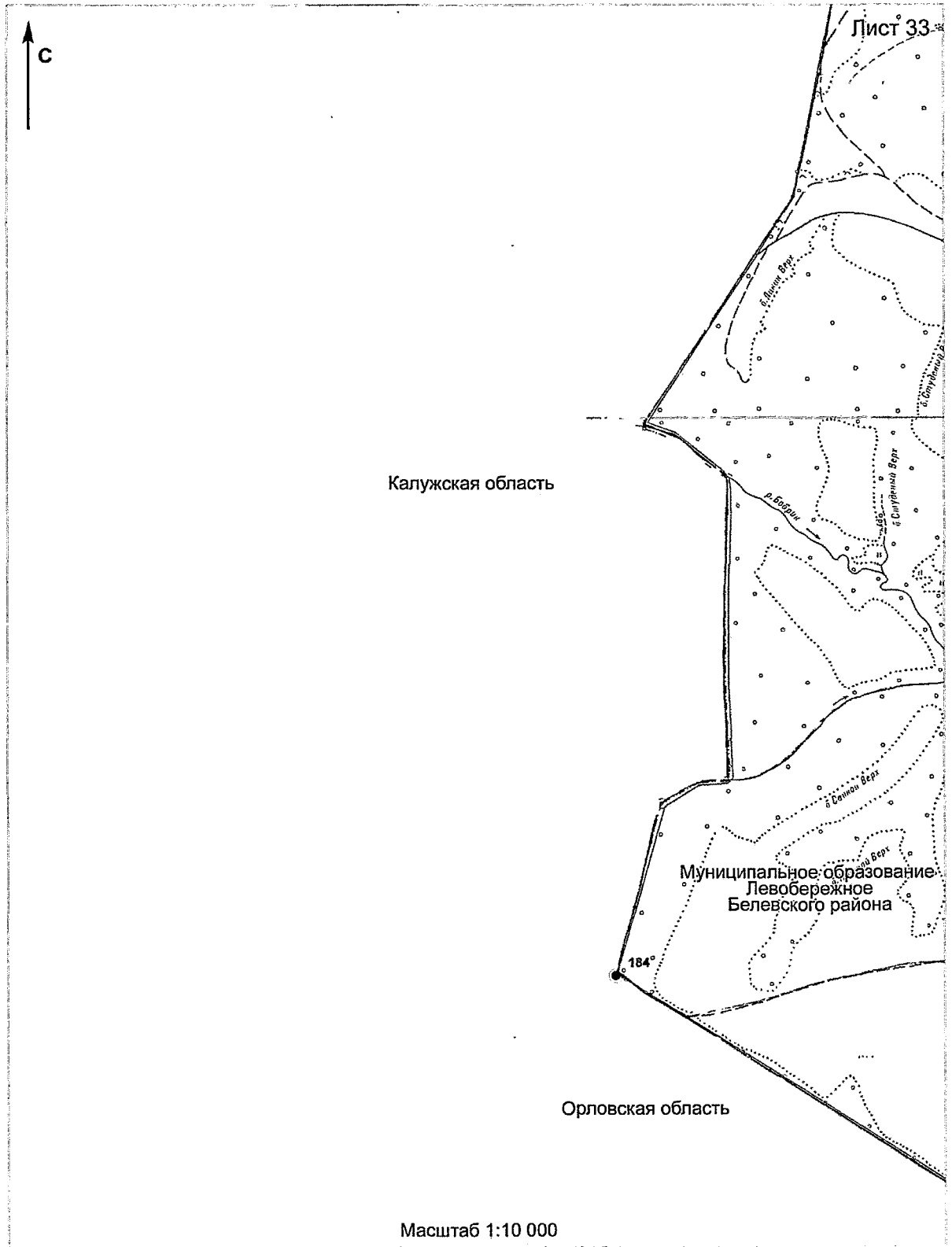


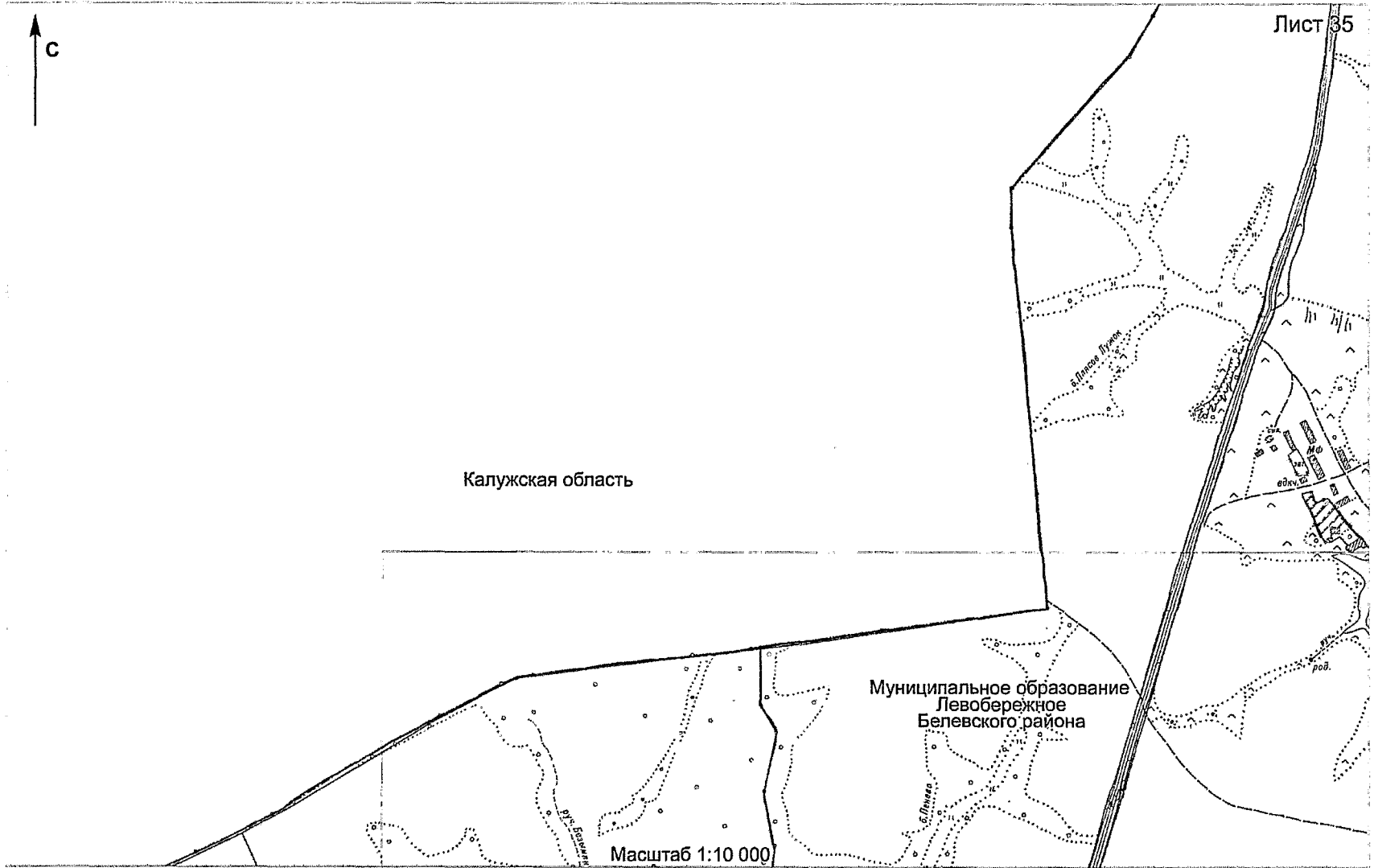


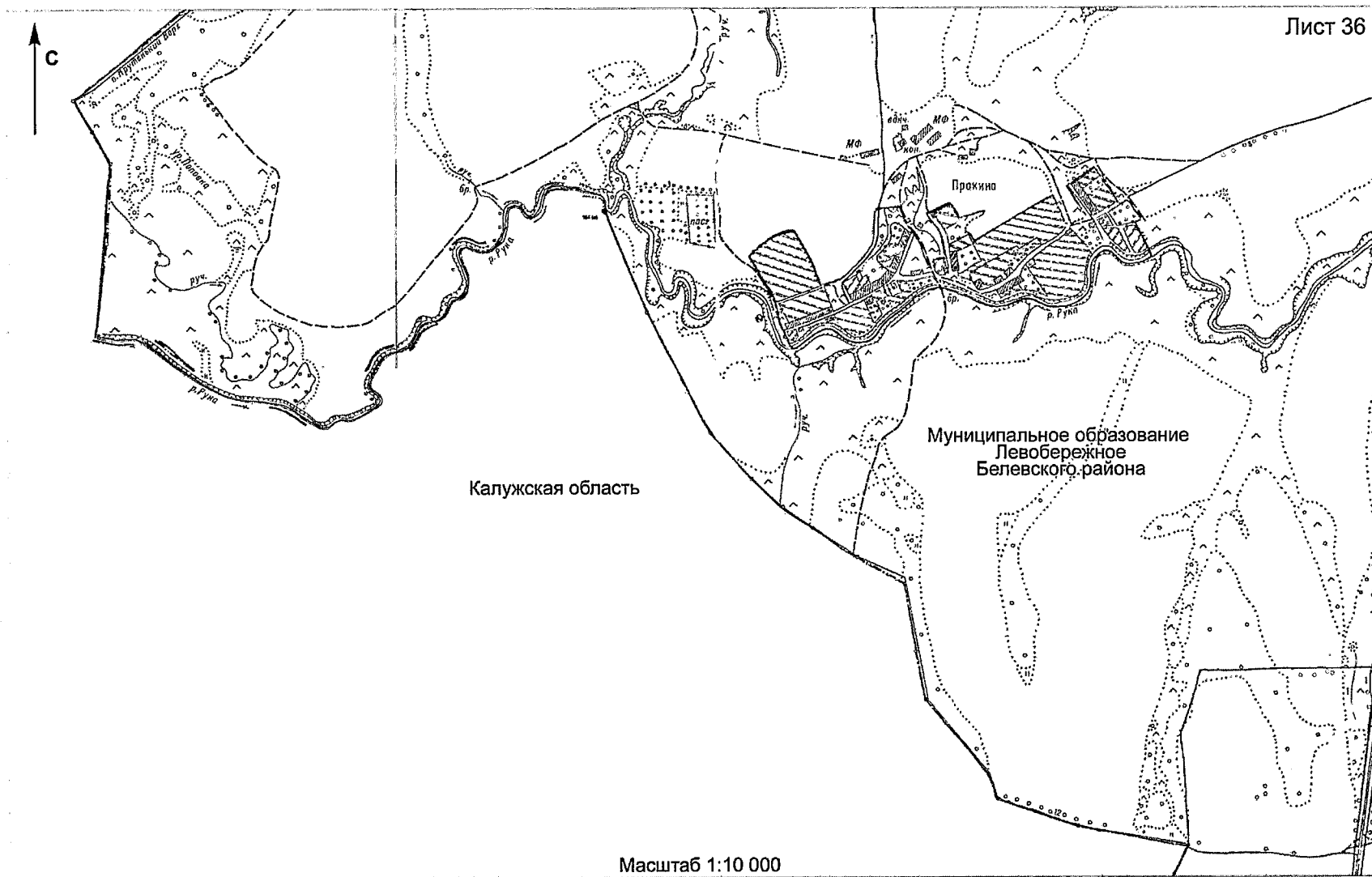


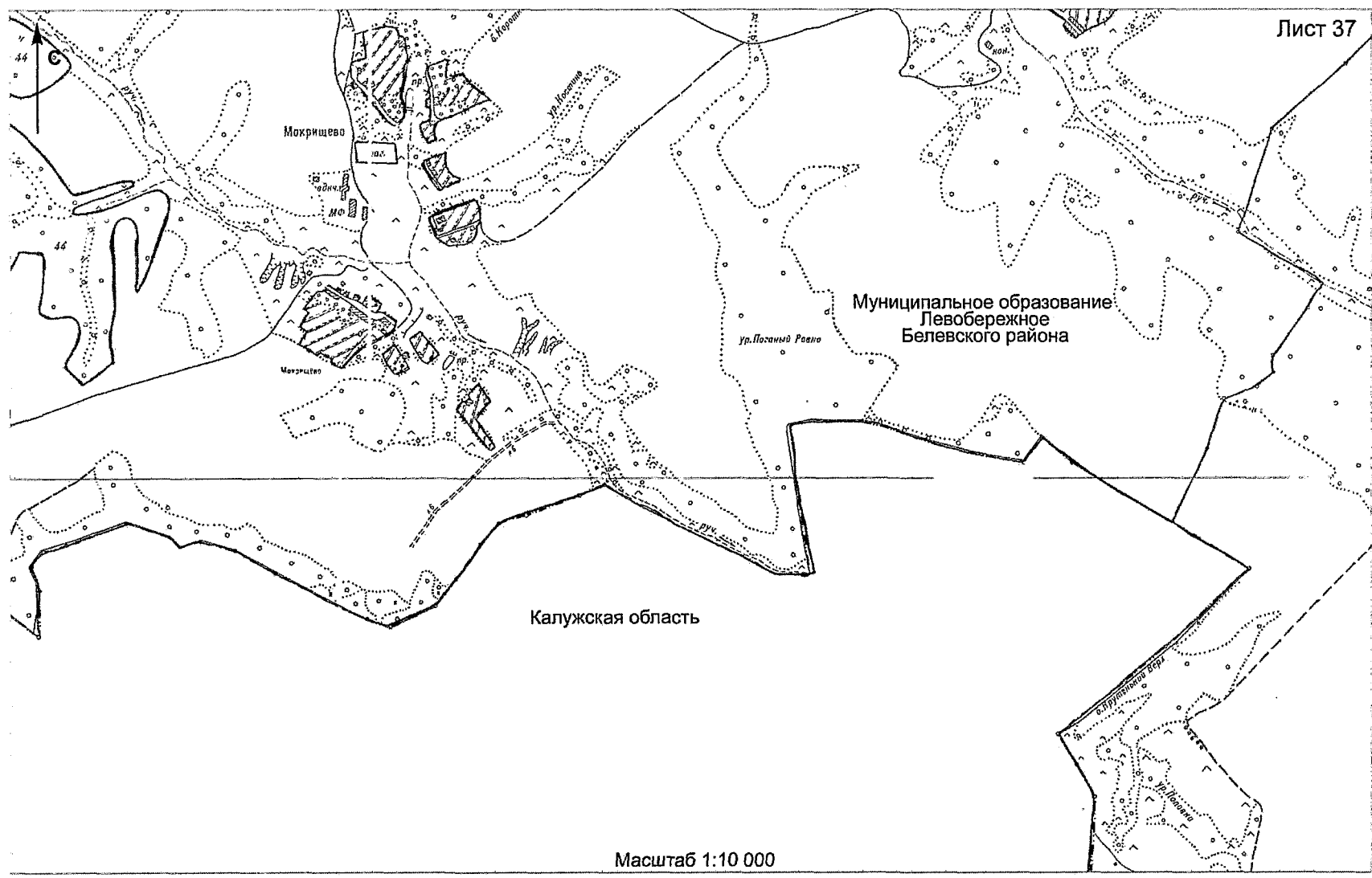


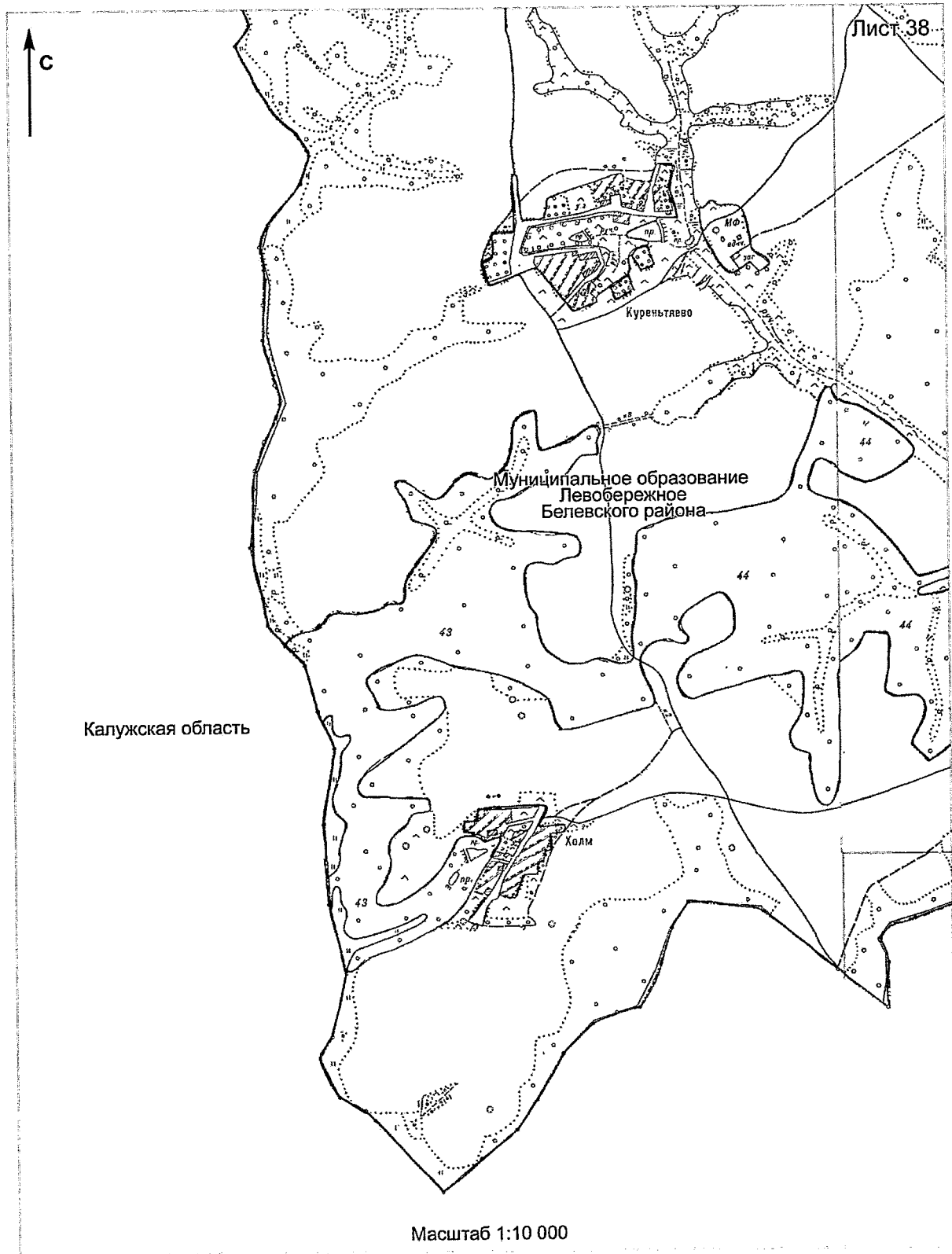


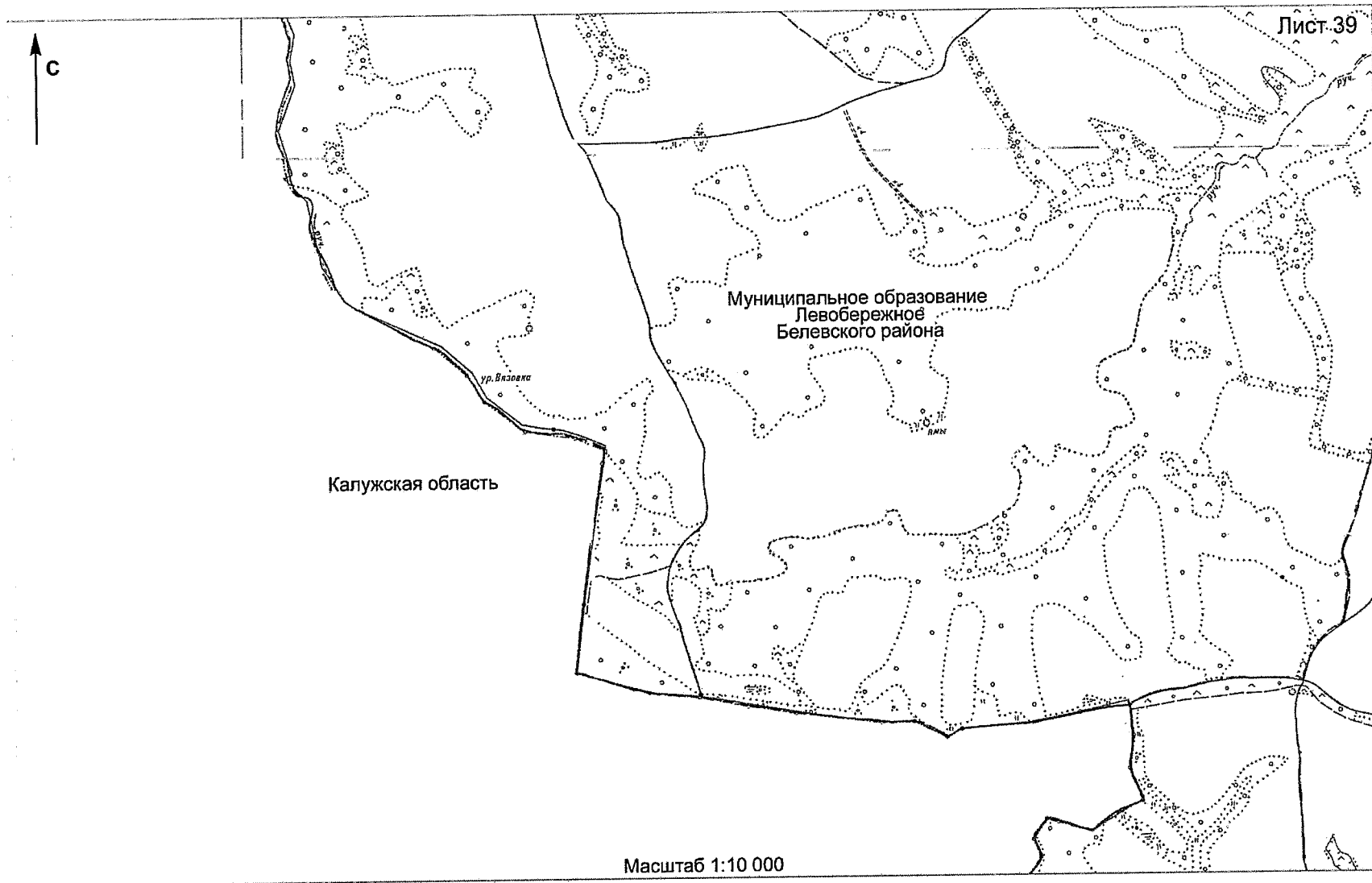


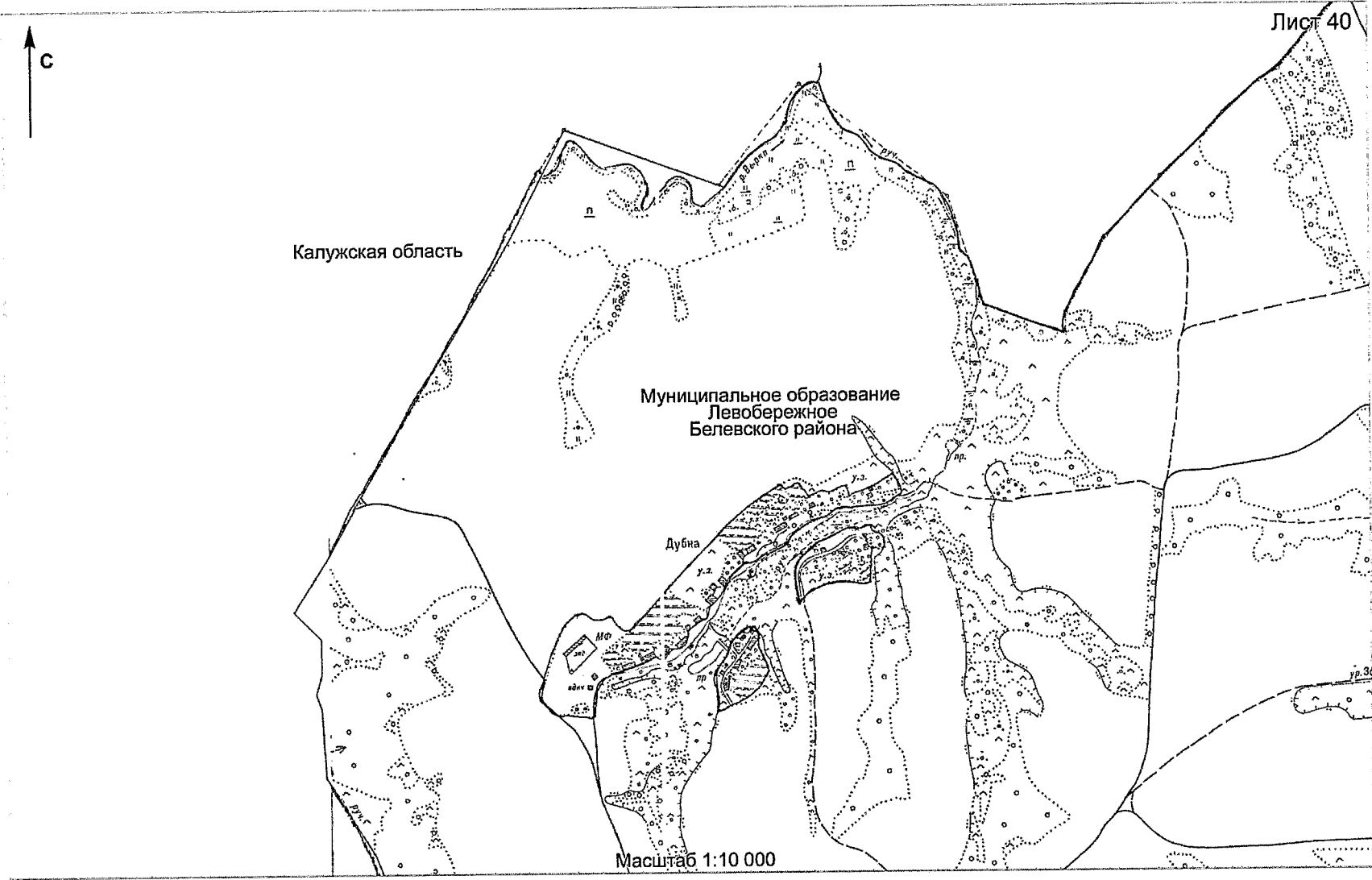


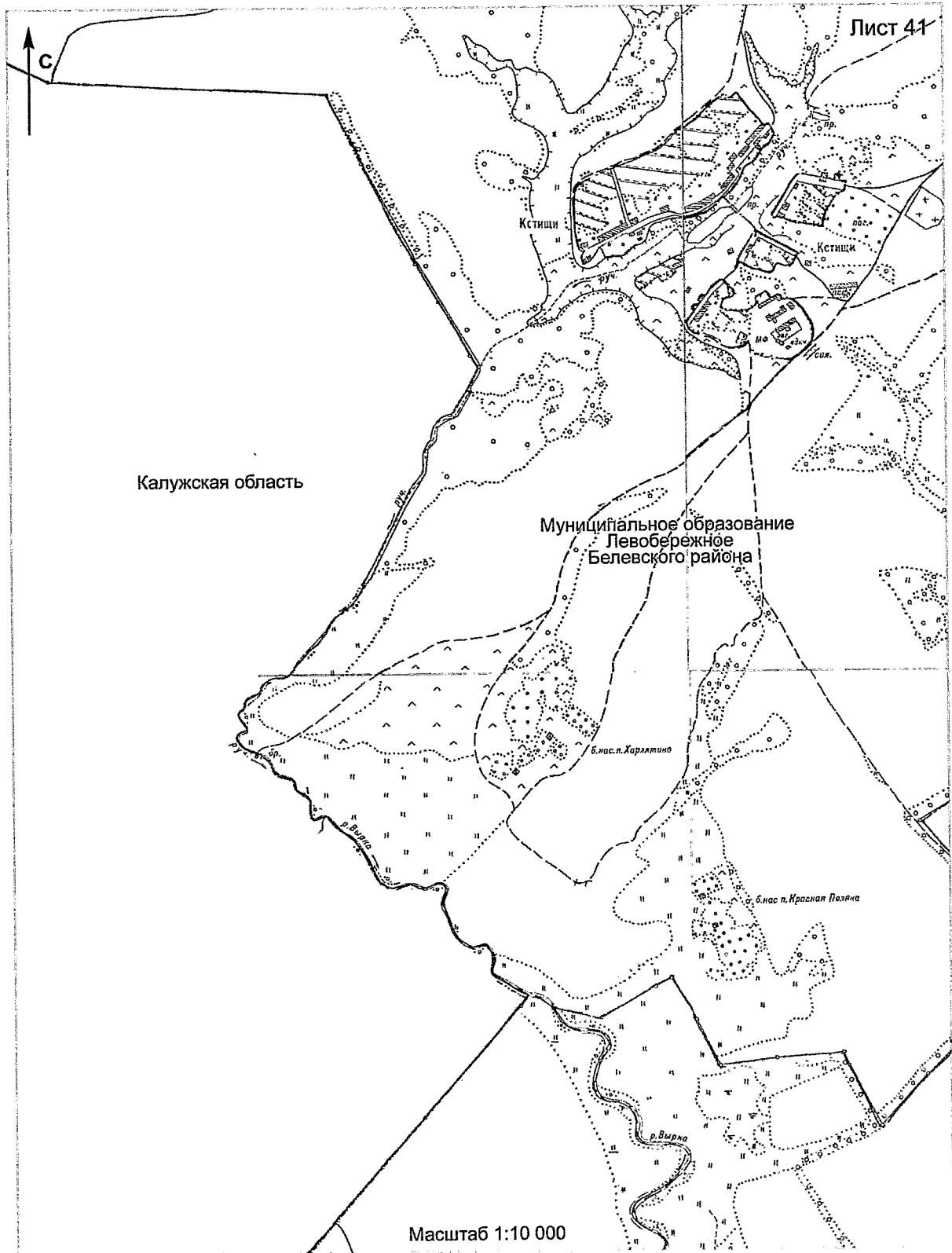


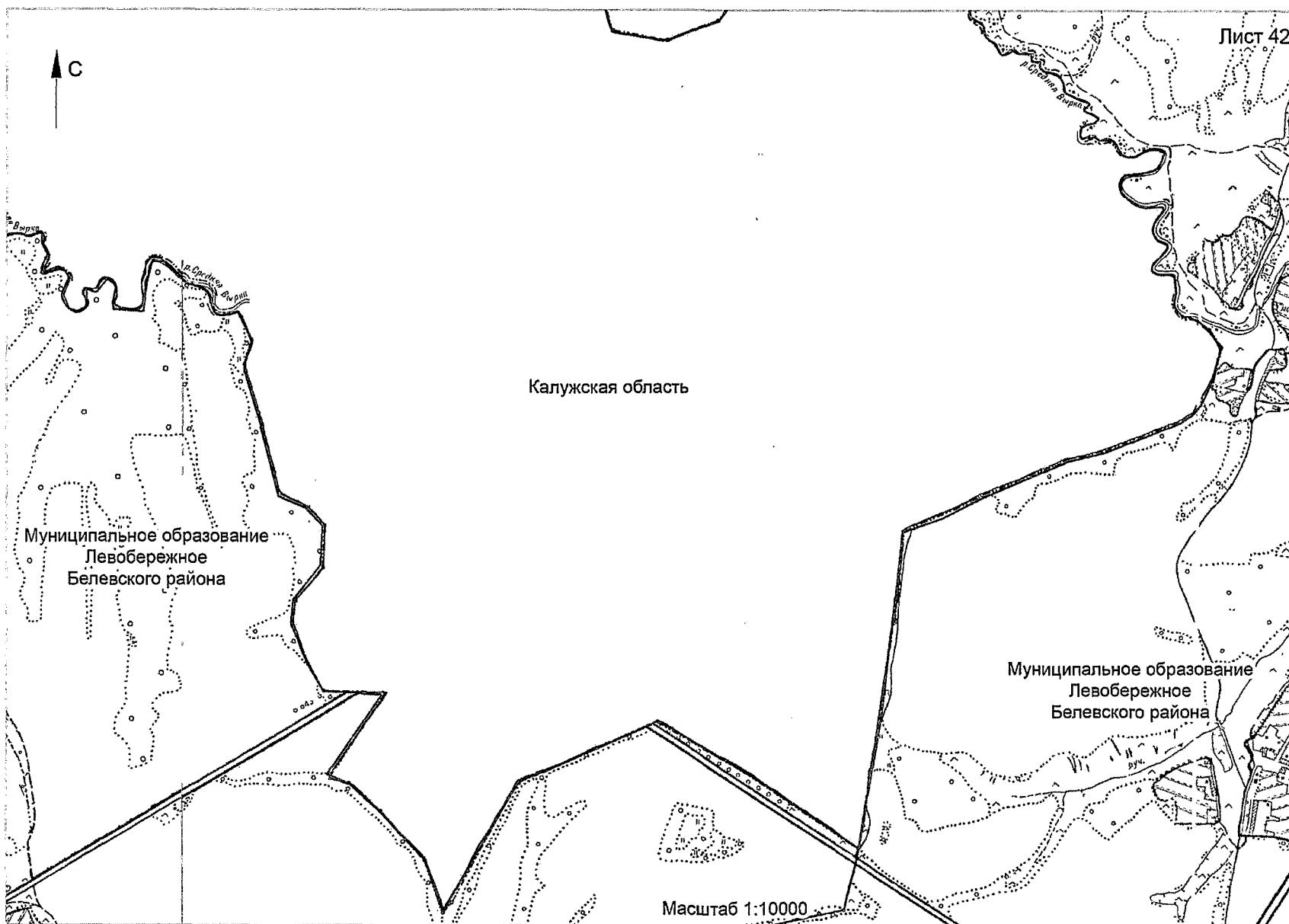












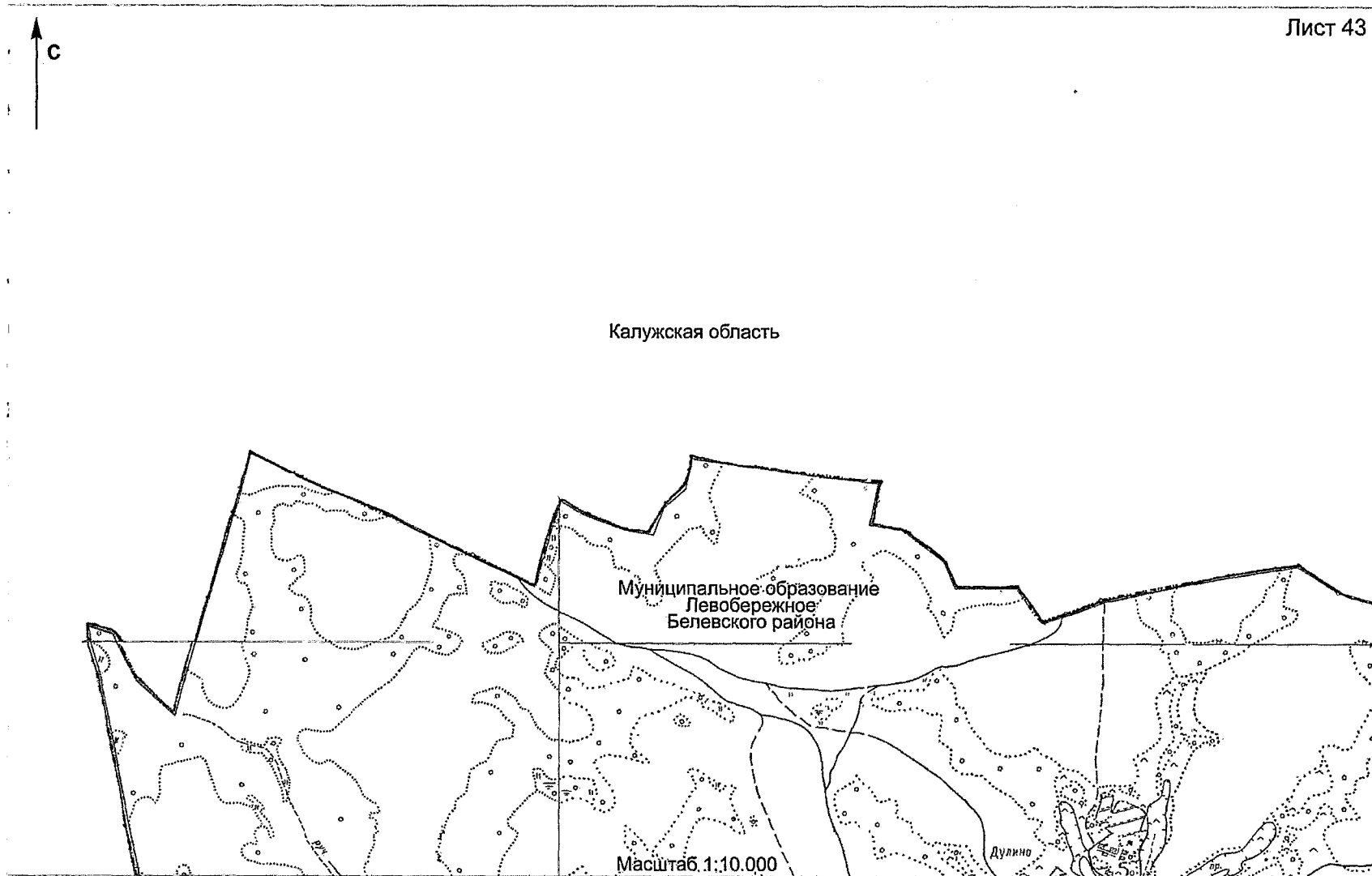


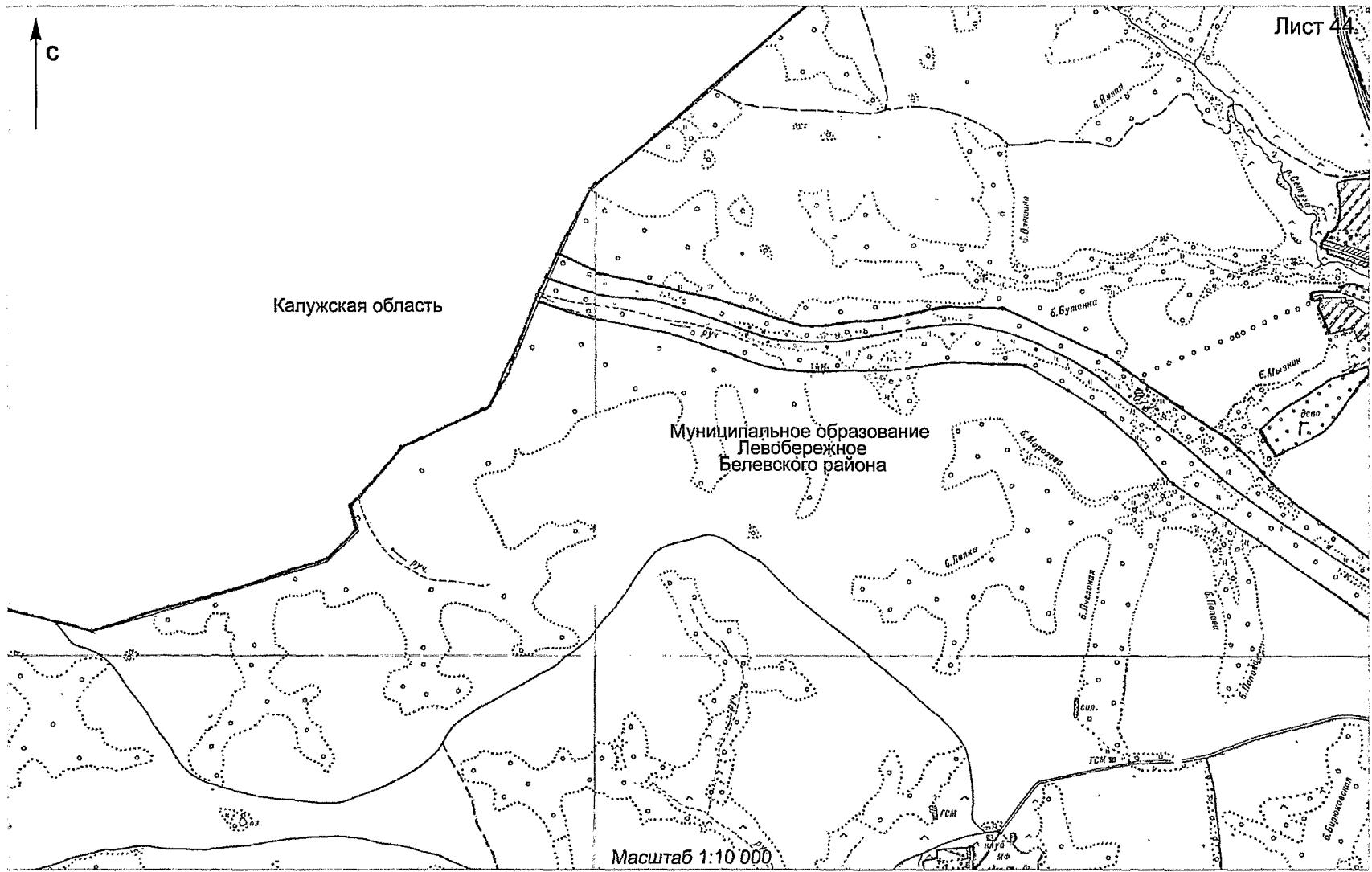
Калужская область

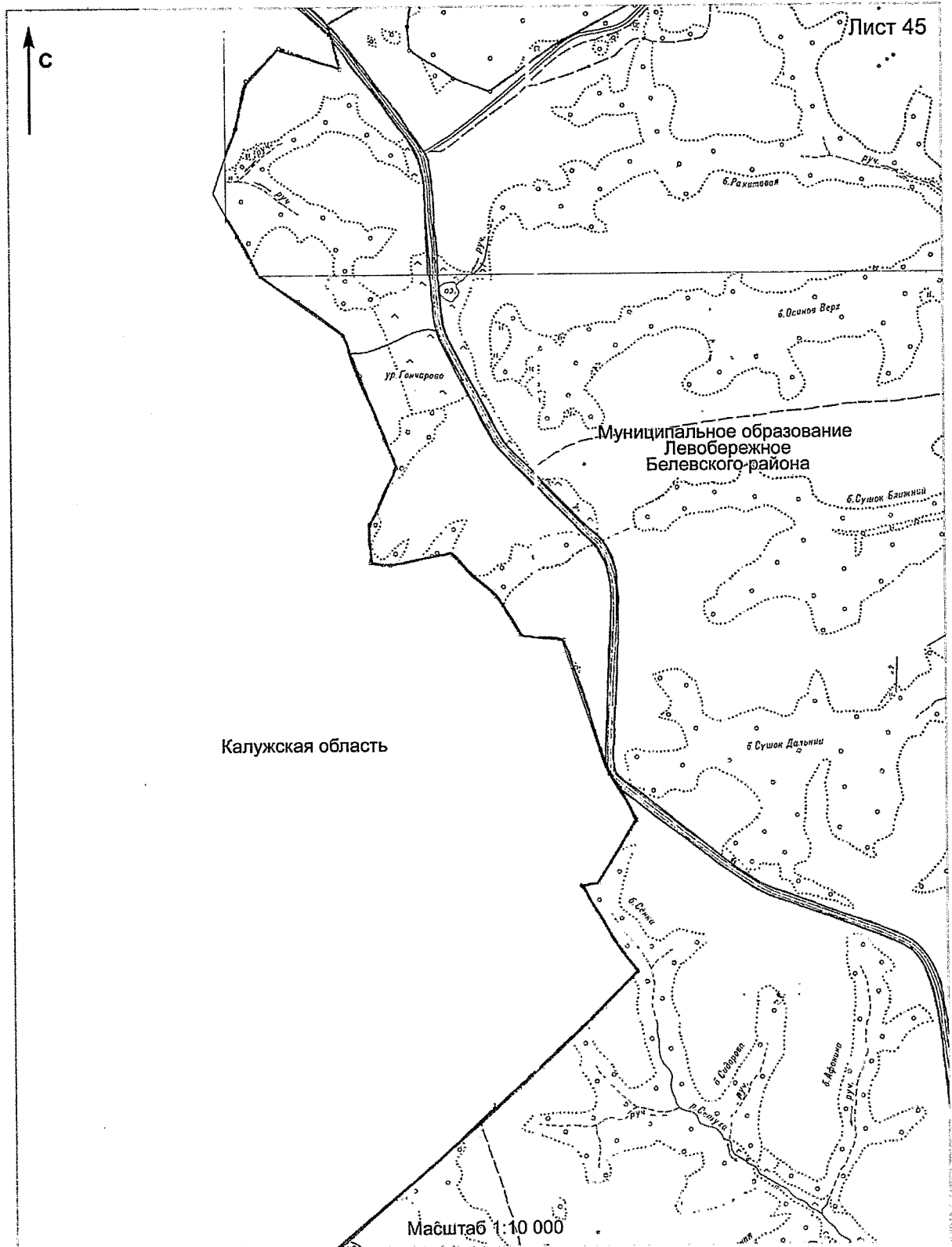
Муниципальное образование
Левобережное
Белевского района

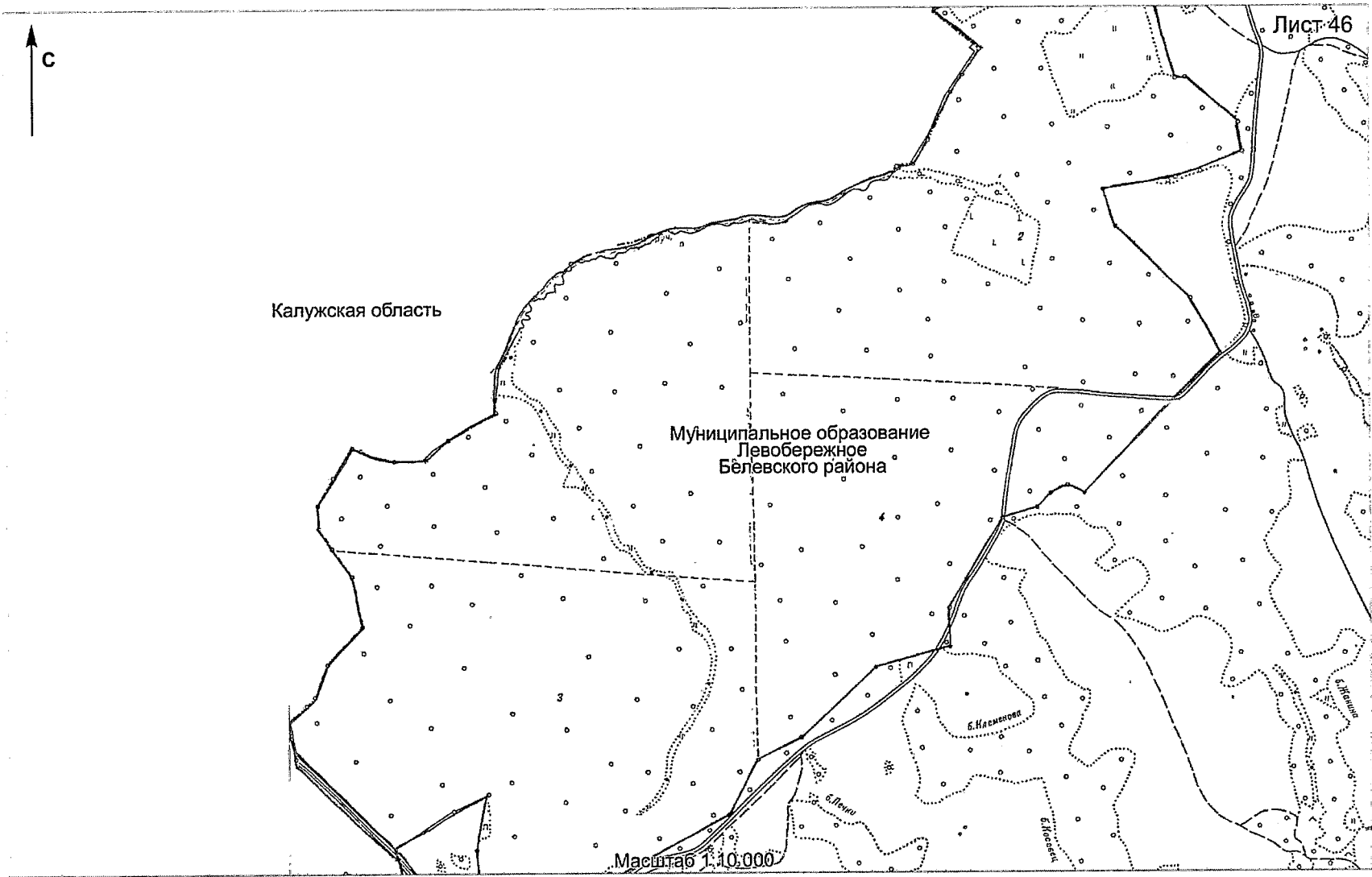
Масштаб 1:10.000

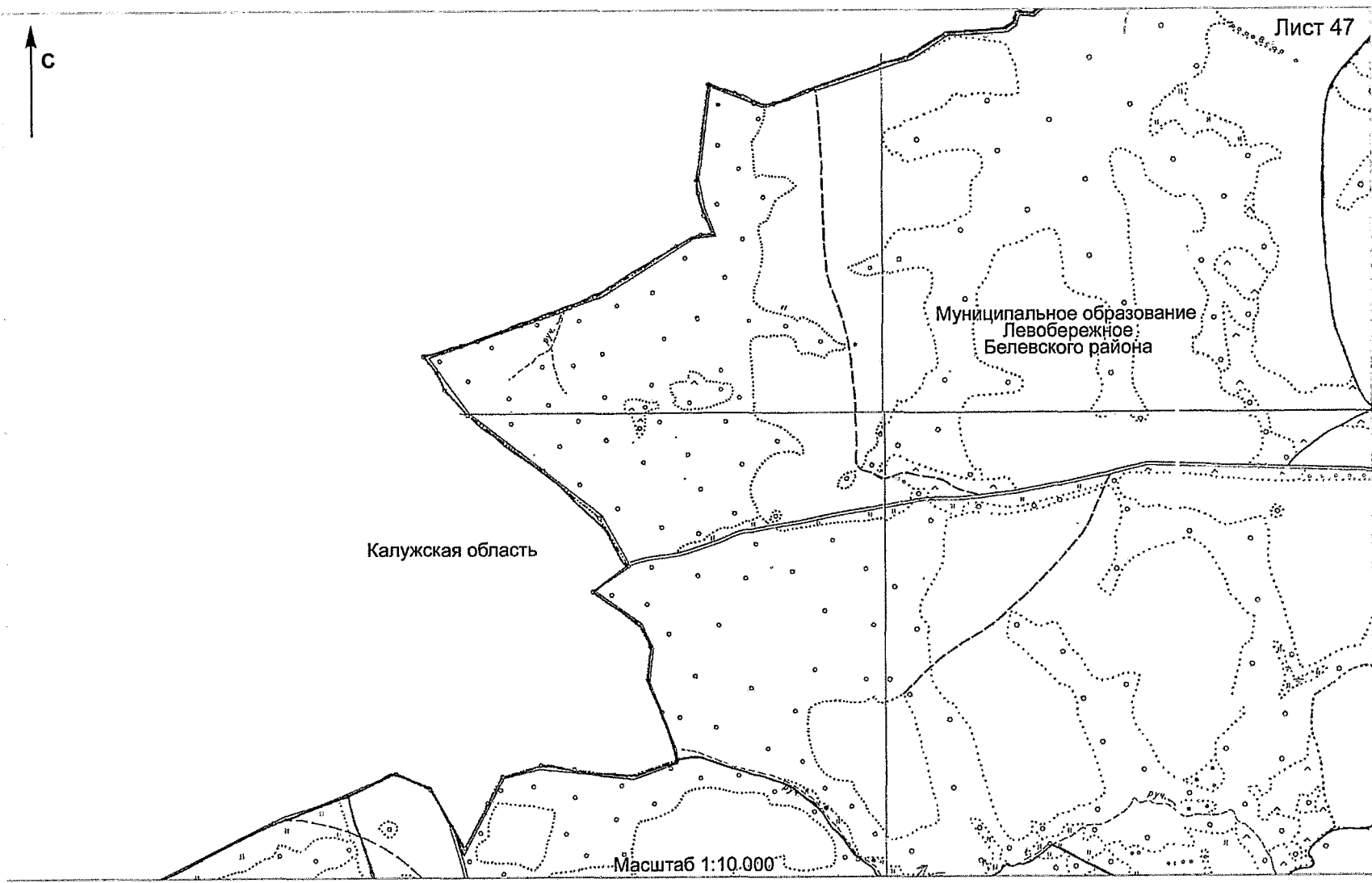
Дулино

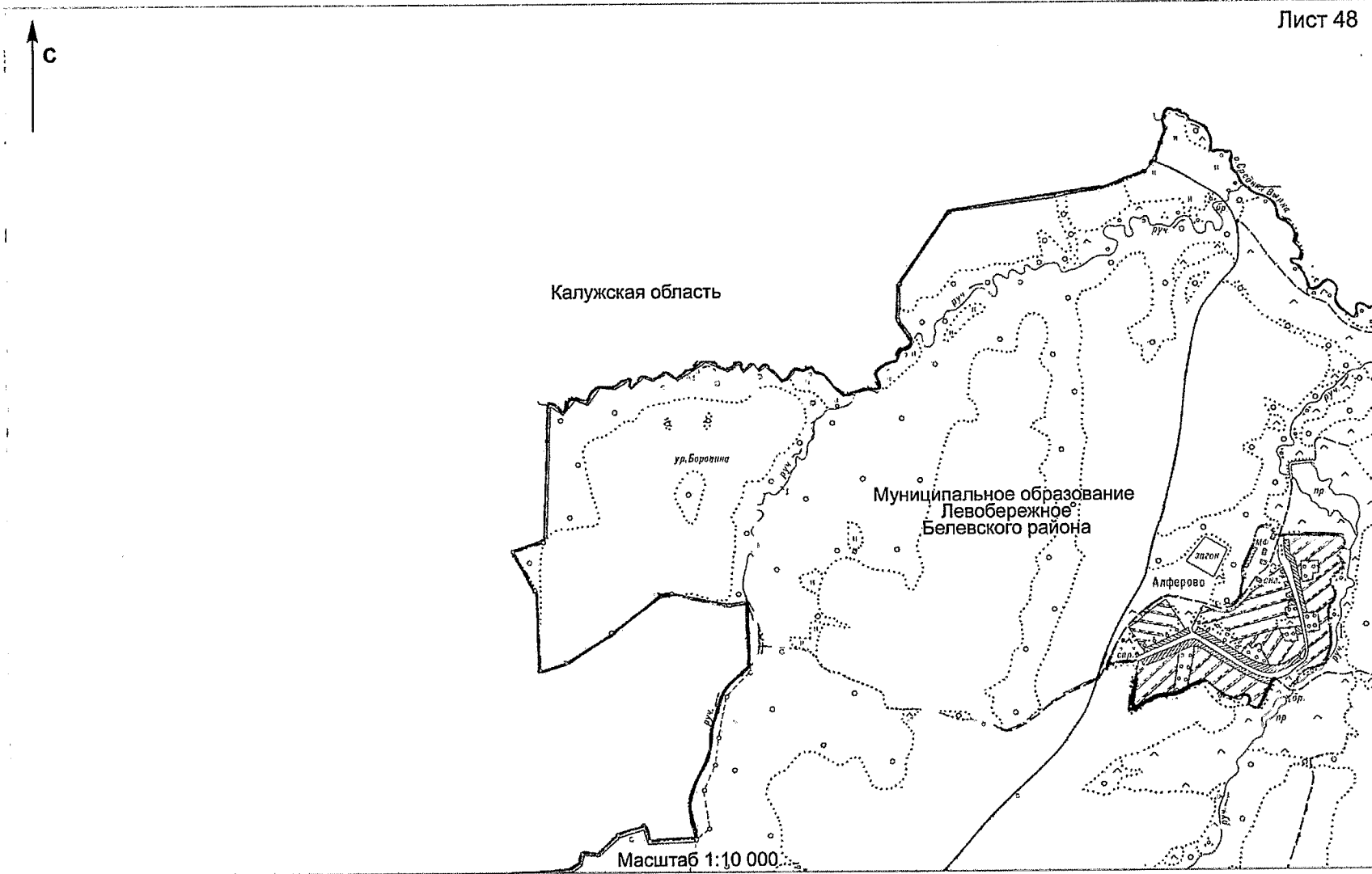


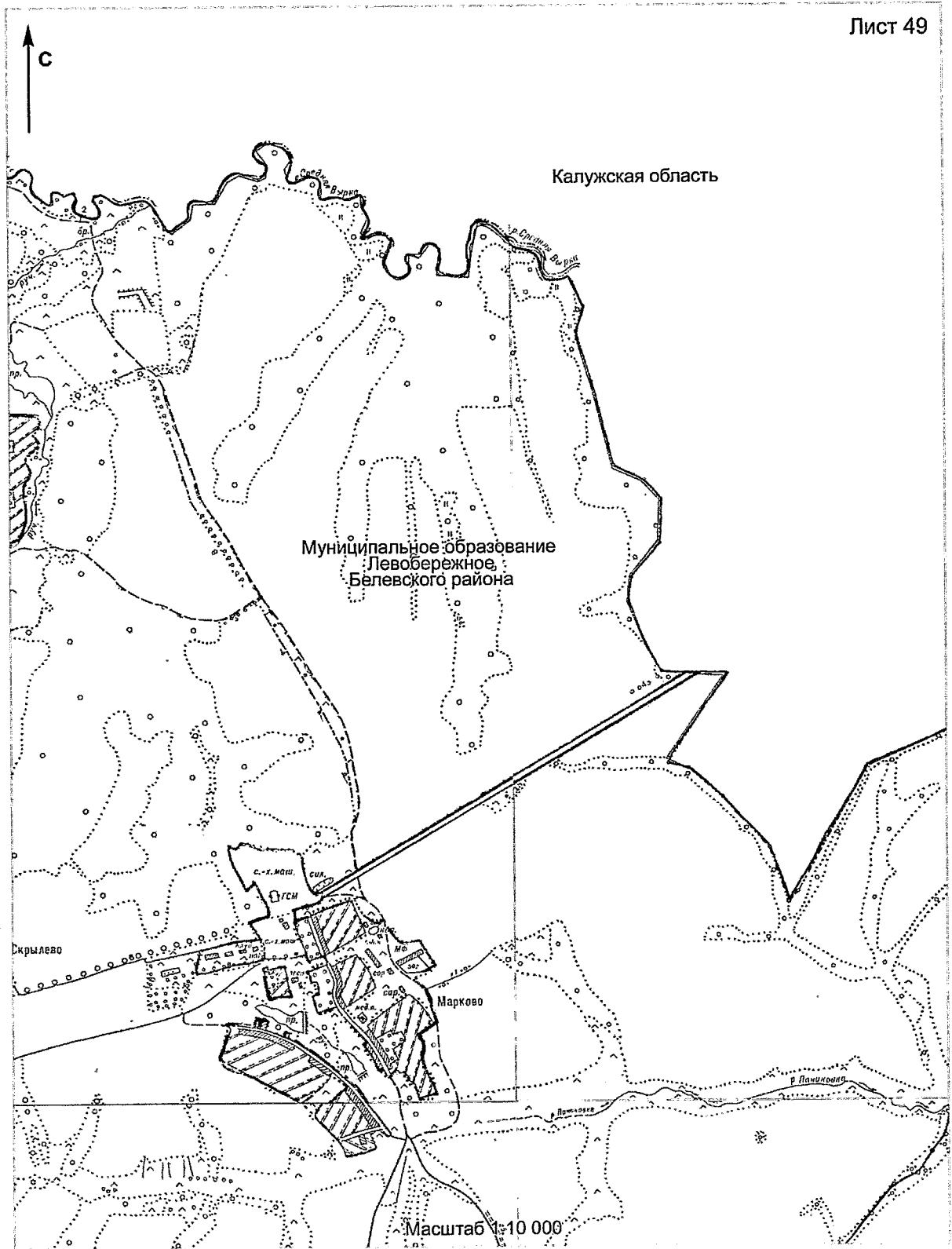


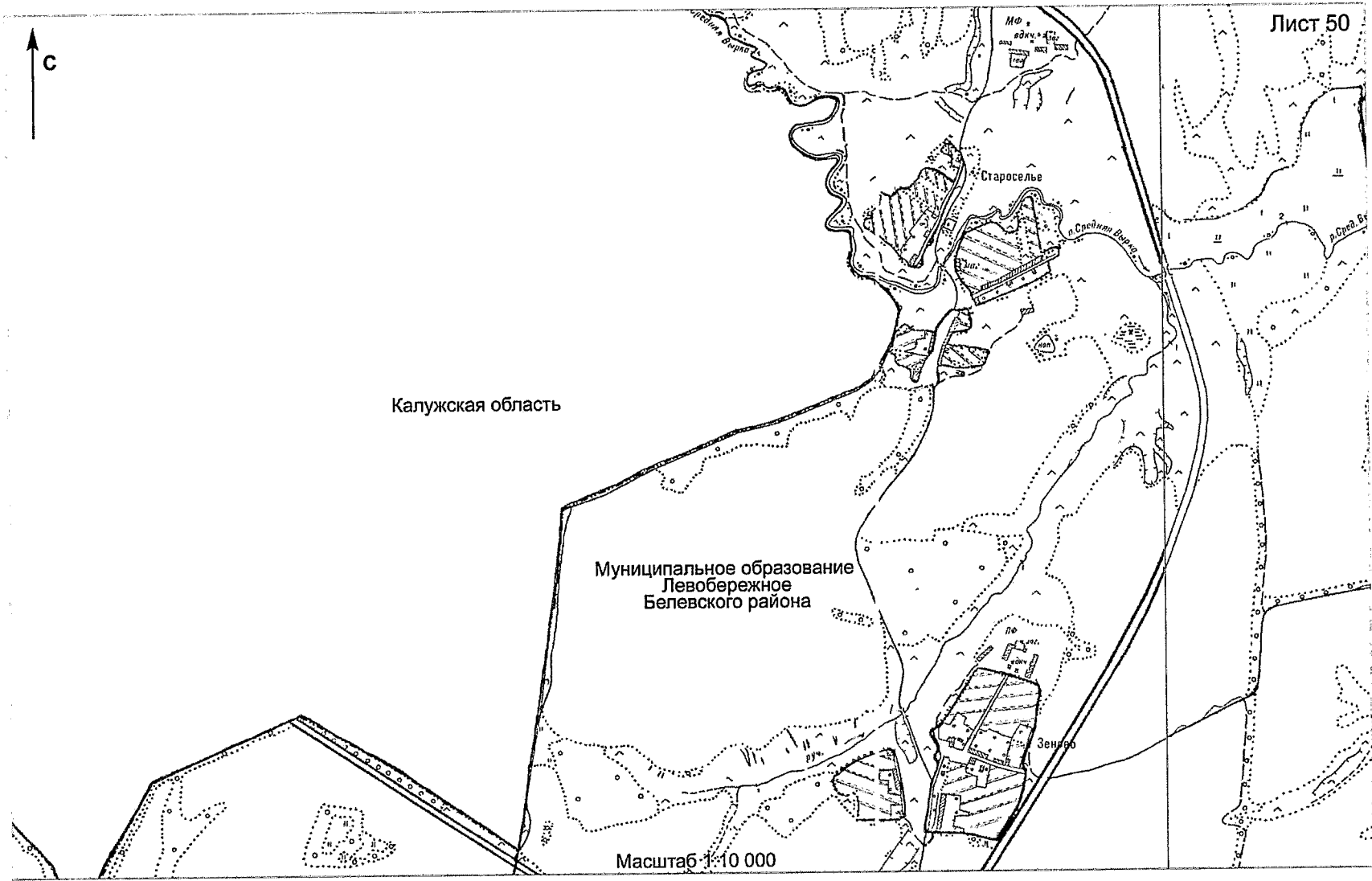












Приложение 3
к Закону Тульской области
«О внесении изменений в Закон Тульской области
«О переименовании муниципального образования
«Белевский район» Тульской области, установлении
границ, наделении статусом и определении
административных центров муниципальных
образований на территории Белевского района
Тульской области»

Приложение 3
к Закону Тульской области
«О переименовании муниципального образования
«Белевский район» Тульской области, установлении
границ, наделении статусом и определении
административных центров муниципальных
образований на территории Белевского района
Тульской области»

**Описание границы муниципального образования
город Белев Белевского района**

За начальную точку описания границы муниципального образования город Белев Белевского района принята узловая точка 117, расположенная в русле реки Ока, в 0,28 км юго-западнее моста через реку Ока, по которому проходит железная дорога Смоленск – Мичуринск, в 0,35 км южнее села Жуково Белевского района, в 2,10 км западнее деревни Кураково Белевского района и являющаяся точкой стыка границ муниципальных образований город Белев Белевского района, Левобережное Белевского района и Правобережное Белевского района.

**Прохождение границы с муниципальным образованием
Правобережное Белевского района**

От узловой точки 117 (703487.32; 167291.85) линия границы идет в основном в южном направлении по руслу реки Ока, вниз по течению, до узловой точки 118, расположенной на середине моста через реку Ока, по которому проходит автодорога Тула – Белев, в 3,00 км юго-западнее деревни Кураково Белевского района, в 1,30 км северо-восточнее деревни Фатьяново Белевского района и являющейся точкой стыка границ муниципальных образований город Белев Белевского района, Левобережное Белевского района и Правобережное Белевского района.

Прохождение границы с муниципальным образованием Левобережное Белевского района

От узловой точки 118 (700379.00; 167207.92) линия границы идет по оси автодороги Тула – Белев в юго-западном направлении на протяжении 1,30 км до поворотной точки 1, расположенной на пересечении оси автодороги Тула – Белев с осью автодороги Белев – Бобрики.

От точки 1 (699631.99; 166180.00) линия границы идет в западном направлении на протяжении 1,32 км по оси автодороги Тула – Белев до поворотной точки 2.

От точки 2 (699526.88; 164916.26) линия границы идет в общем направлении на северо-запад на протяжении 1,05 км по оси автодороги Тула – Белев до поворотной точки 119, расположенной на пересечении оси автодороги Белев – Зайцево – Орел и оси автодороги Тула – Белев, в 0,27 км юго-западнее пересечения автодорог Белев – Зайцево – Орел и Белев – Ровно – Слобода, в 1,25 км северо-западнее деревни Фатьяново Белевского района, в 1,30 км северо-восточнее деревни Каменка Белевского района.

От точки 119 (699840.93; 163876.61) линия границы идет на северо-восток на протяжении 0,27 км по оси автодороги Белев – Зайцево – Орел до поворотной точки 3, расположенной на пересечении оси автодороги Белев – Зайцево – Орел с осью автодороги Белев – Ровно – Слобода и тальвегом безымянного оврага.

От точки 3 (700070.29; 163996.32) линия границы идет на северо-запад на протяжении 0,37 км по тальвегу безымянного оврага, разделяющего сады, до поворотной точки 4.

От точки 4 (700460.57; 163903.00) линия границы идет на северо-запад на протяжении 0,48 км по тальвегу безымянного оврага, разделяющего сады, до поворотной точки 5, расположенной в месте пересечения тальвега безымянного оврага с рекой Пениковка.

От точки 5 (700846.27; 163685.28) линия границы идет в общем направлении на север по руслу реки Пениковка, вверх против течения, на протяжении 0,20 км до поворотной точки 6, расположенной в месте впадения в реку Пениковка ручья Малая Вырка.

От точки 6 (700982.89; 163672.59) линия границы идет на запад по руслу ручья Малая Вырка, вверх против течения, на протяжении 1,80 км до поворотной точки 7, расположенной на пересечении ручья Малая Вырка с осью грунтовой дороги.

От точки 7 (700633.50; 162067.38) линия границы идет по оси грунтовой дороги на протяжении 0,75 км в северном направлении до поворотной точки 8, расположенной на оси грунтовой дороги, в 0,07 км южнее поселка Пахинские Выселки Белевского района.

От точки 8 (701387.74; 161982.48) линия границы идет по южной и восточной сторонам лесного массива на протяжении 0,85 км в общем направлении на северо-восток до поворотной точки 9, расположенной в русле реки Пениковка, в 0,10 км восточнее поселка Пахинские Выселки Белевского района.

От точки 9 (701766.07; 162500.08) линия границы идет по руслу реки Пениковка в общем направлении на северо-запад, вверх против течения, на протяжении 1,22 км до поворотной точки 10, расположенной в месте впадения в реку Пениковка безымянного ручья.

От точки 10 (702515.53; 162237.20) линия границы идет по руслу безымянного ручья, вверх против течения, в северо-западном направлении на протяжении 0,23 км до поворотной точки 11, расположенной на технологической оси плотины пруда с восточной стороны деревни Ганьшино Белевского района.

От точки 11 (702720.30; 162137.60) линия границы идет в северо-западном направлении на протяжении 0,11 км по середине пруда с восточной стороны деревни Ганьшино Белевского района до поворотной точки 12, расположенной в месте впадения в данный пруд безымянного ручья.

От точки 12 (702883.33; 162130.53) линия границы идет по руслу безымянного ручья, вверх против течения, на протяжении 0,50 км в северо-западном направлении до поворотной точки 13, расположенной на технологической оси плотины пруда с северной стороны деревни Ганьшино Белевского района.

От точки 13 (703274.65; 161964.48) линия границы идет на протяжении 0,20 км в северо-восточном направлении по технологической оси плотины пруда с северной стороны деревни Ганьшино Белевского района, далее по прямой, пересекая железную дорогу Смоленск – Мичуринск, до поворотной точки 14, расположенной на оси автодороги Белев – Березово, на южной стороне поселка Ганьшинский Белевского района.

От точки 14 (703407.48; 162138.38) линия границы идет на юго-восток на протяжении 0,63 км по оси автодороги Белев – Березово до поворотной точки 15, расположенной на оси автодороги Белев – Березово.

От точки 15 (703127.50; 162667.92) линия границы идет по суходольной прямой на северо-восток на протяжении 0,32 км до поворотной точки 16, расположенной на пересечении оси грунтовой дороги с тальвегом безымянной балки.

От точки 16 (703344.01; 162892.48) линия границы идет по оси грунтовой дороги на северо-запад на протяжении 0,99 км до поворотной точки 17, расположенной на пересечении оси грунтовой дороги с тальвегом безымянной балки, в 0,77 км северо-восточнее поселка Ганьшинский Белевского района.

От точки 17 (704014.30; 162565.86) линия границы идет по тальвегу безымянной балки в восточном направлении на протяжении 0,75 км до поворотной точки 18.

От точки 18 (704229.84; 163242.10) линия границы идет на протяжении 0,34 км по тальвегу безымянной балки в восточном направлении до поворотной точки 19, расположенной в месте пересечения ручья Литивка с тальвегом безымянной балки.

От точки 19 (704229.96; 163522.14) линия границы идет по руслу ручья Литивка, вниз по течению, на протяжении 4,30 км в южном направлении, меняя направление на юго-восточное и северо-восточное, пересекая автодорогу Белев – Хочево, минуя деревню Ламоново Белевского района, до поворотной точки 20, расположенной в русле ручья Литивка, в 0,49 км юго-восточнее деревни Ламоново Белевского района.

От точки 20 (704278.81; 166222.89) линия границы идет по суходольной прямой на протяжении 0,04 км в южном направлении до поворотной точки 21, расположенной на северной стороне полосы отвода железной дороги Смоленск – Мичуринск.

От точки 21 (704248.55; 166234.99) линия границы идет по северной стороне полосы отвода железной дороги Смоленск – Мичуринск на протяжении 0,22 км в северо-восточном направлении до поворотной точки 22, расположенной на северной стороне полосы отвода железной дороги Смоленск – Мичуринск.

От точки 22 (704314.34; 166492.00) линия границы идет по прямой, пересекая железную дорогу Смоленск – Мичуринск, на протяжении 0,12 км в юго-восточном направлении до поворотной точки 23, расположенной на южной стороне полосы отвода железной дороги Смоленск – Мичуринск.

От точки 23 (704264.65; 166497.50) линия границы идет по южной стороне полосы отвода железной дороги Смоленск – Мичуринск на протяжении 0,65 км в общем юго-восточном направлении до поворотной точки 24,

расположенной на южной стороне полосы отвода железной дороги Смоленск – Мичуринск, в 0,08 км западнее пересечения осей железной дороги Смоленск – Мичуринск и автодороги Белев – Жуково.

От точки 24 (703999.12; 167057.27) линия границы идет по границе села Жуково Белевского района на юго-запад, затем на юго-восток, огибая село Жуково Белевского района с западной и южной сторон, на протяжении 0,42 км до поворотной точки 25, расположенной на оси автодороги Белев – Жуково.

От точки 25 (703820.53; 166926.87) линия границы идет по границе села Жуково Белевского района на юго-восток, затем на северо-восток, огибая село Жуково Белевского района с южной и восточной сторон, на протяжении 0,25 км до поворотной точки 26, расположенной в 0,20 км южнее оси железной дороги Смоленск – Мичуринск.

От точки 26 (703784.54; 167108.06) линия границы идет ломаной линией на протяжении 0,37 км в общем юго-восточном направлении, огибая очистные сооружения, до поворотной точки 27, расположенной в 0,31 км южнее оси железной дороги Смоленск – Мичуринск.

От точки 27 (703607.36; 167179.14) линия границы идет по суходольной прямой в юго-восточном направлении на протяжении 0,16 км до узловой точки 117, принятой ранее за начальную точку описания границы.

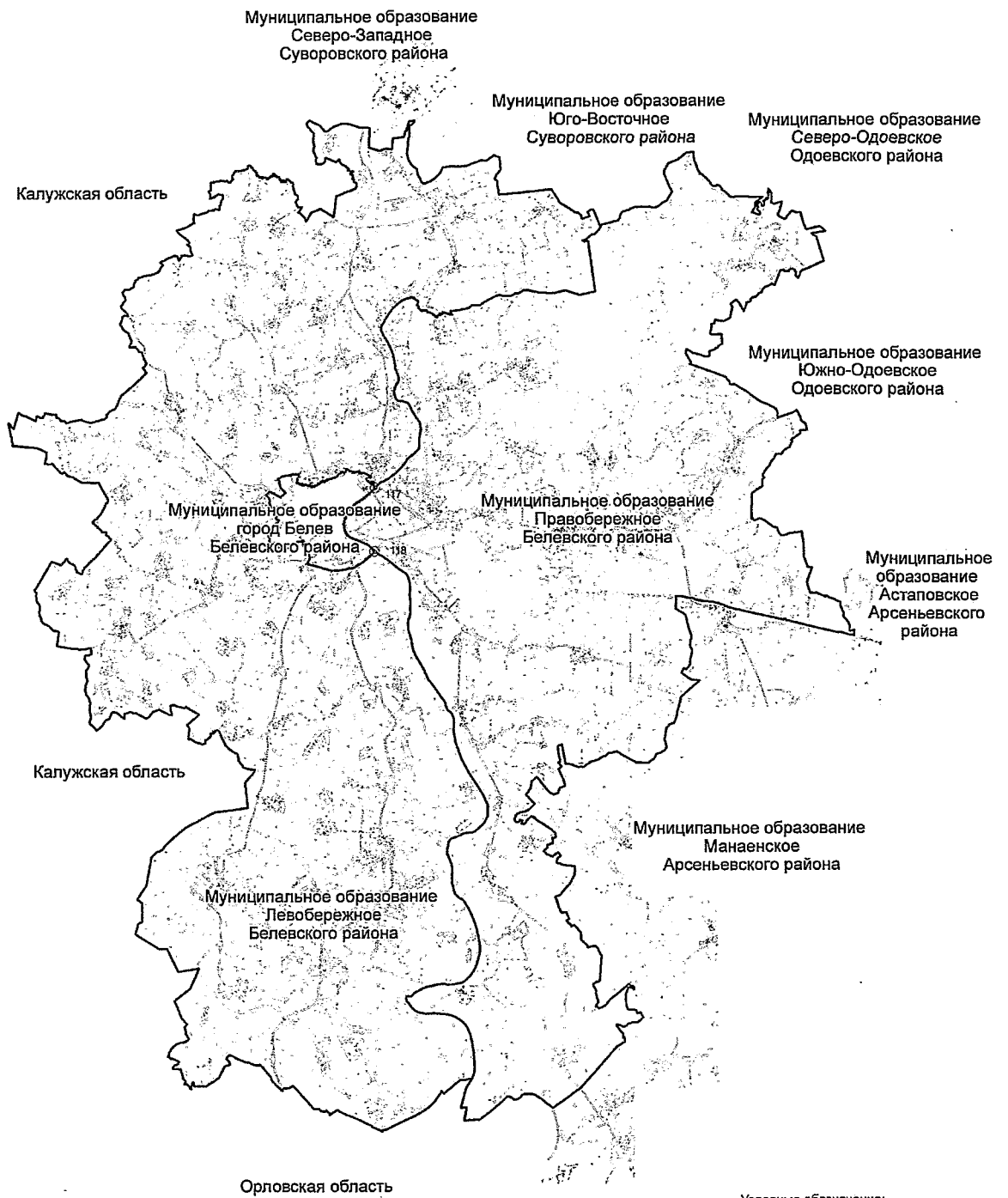
В тексте описания границы муниципального образования расстояния от узловых и поворотных точек до населенных пунктов указаны ориентировочно.

Приложение 4
к Закону Тульской области
«О внесении изменений в Закон Тульской области
«О переименовании муниципального образования
«Белевский район» Тульской области, установлении
границ, наделении статусом и определении
административных центров муниципальных
образований на территории Белевского района
Тульской области»

Приложение 4
к Закону Тульской области
«О переименовании муниципального образования
«Белевский район» Тульской области, установлении
границ, наделении статусом и определении
административных центров муниципальных
образований на территории Белевского района
Тульской области»

**Карта-схема границы
муниципального образования город Белев Белевского района**

Схема границы
муниципального образования город Белев
Белевского района



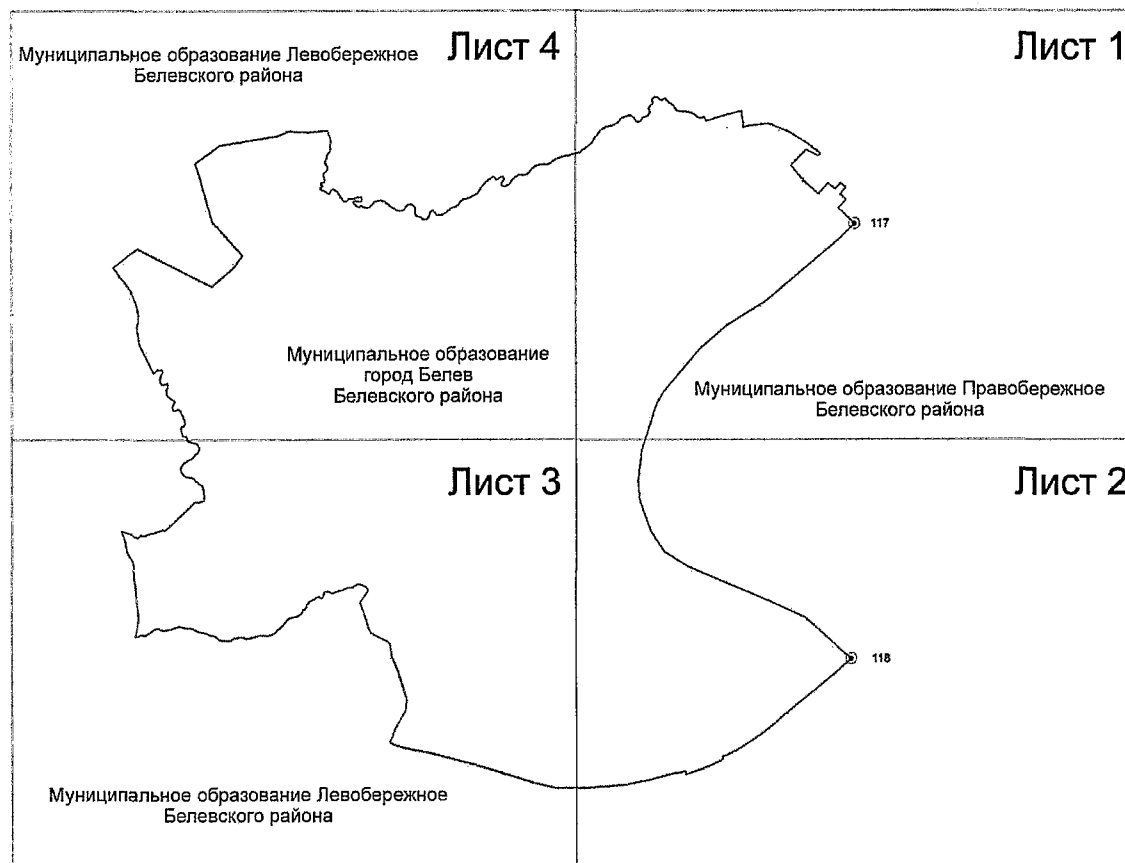
Условные обозначения:



граница муниципального
образования
и номер узловой точки

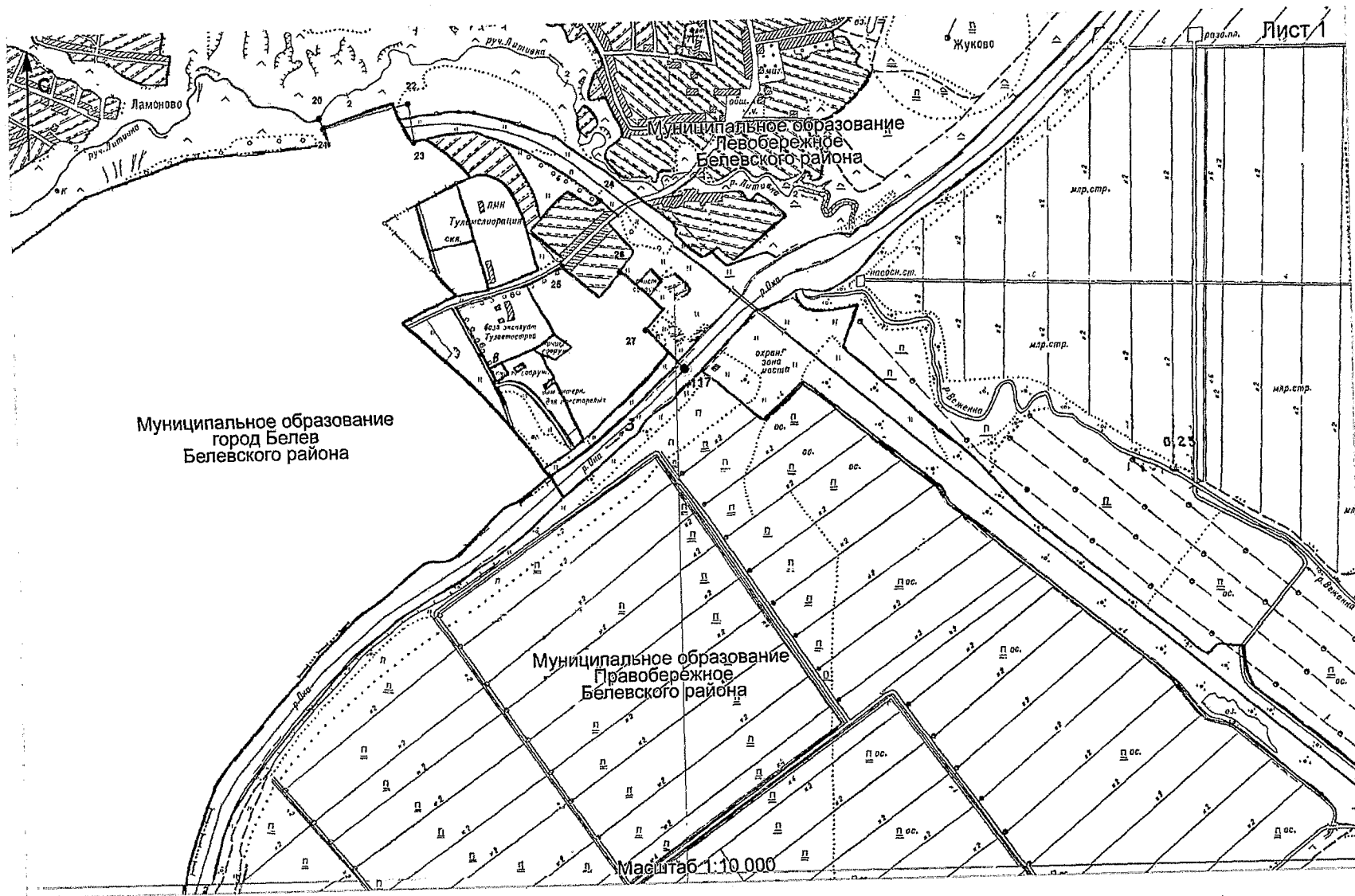


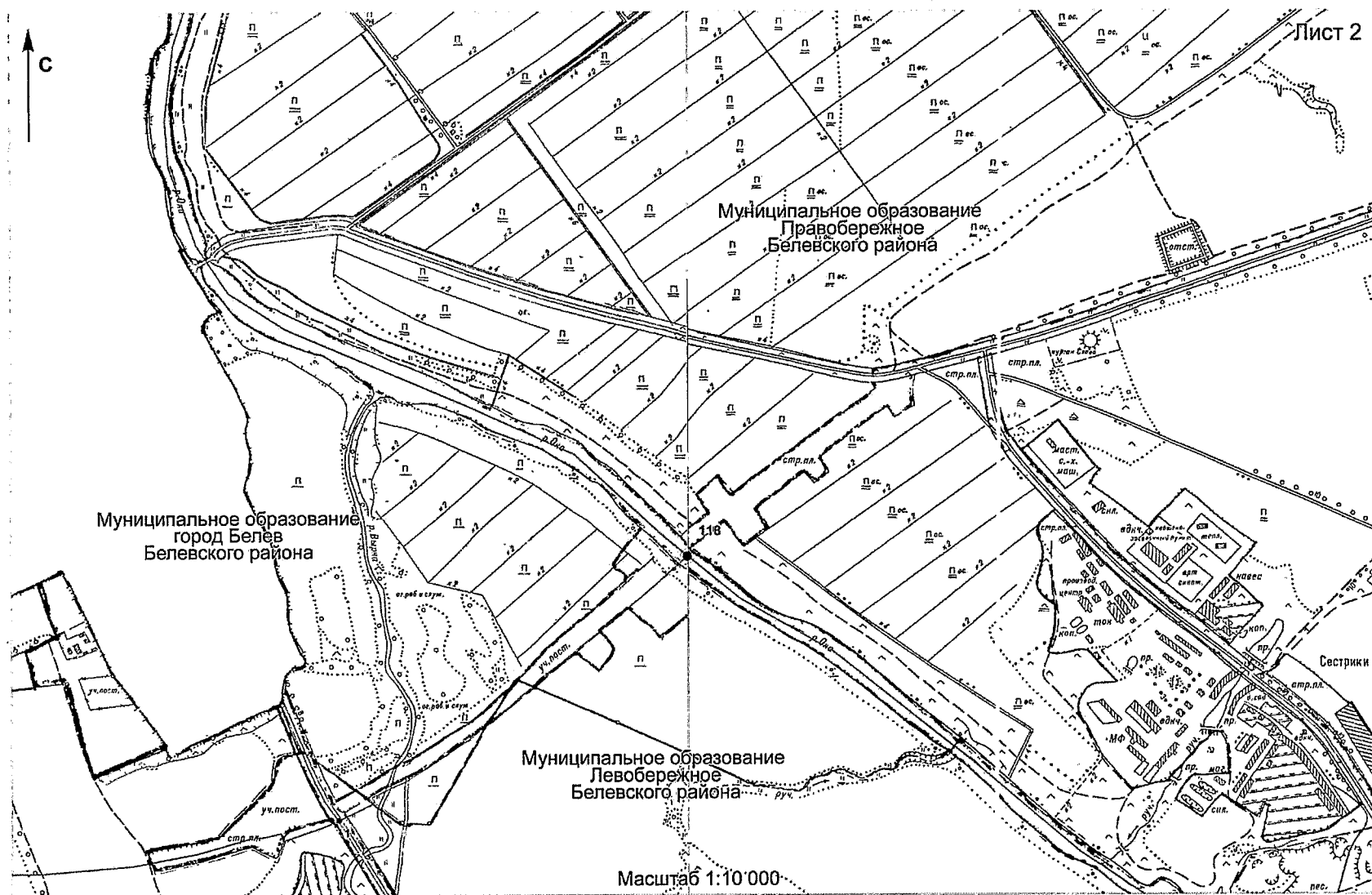
КАРТОГРАММА
расположения листов плана границы
муниципального образования город Белев Белевского района

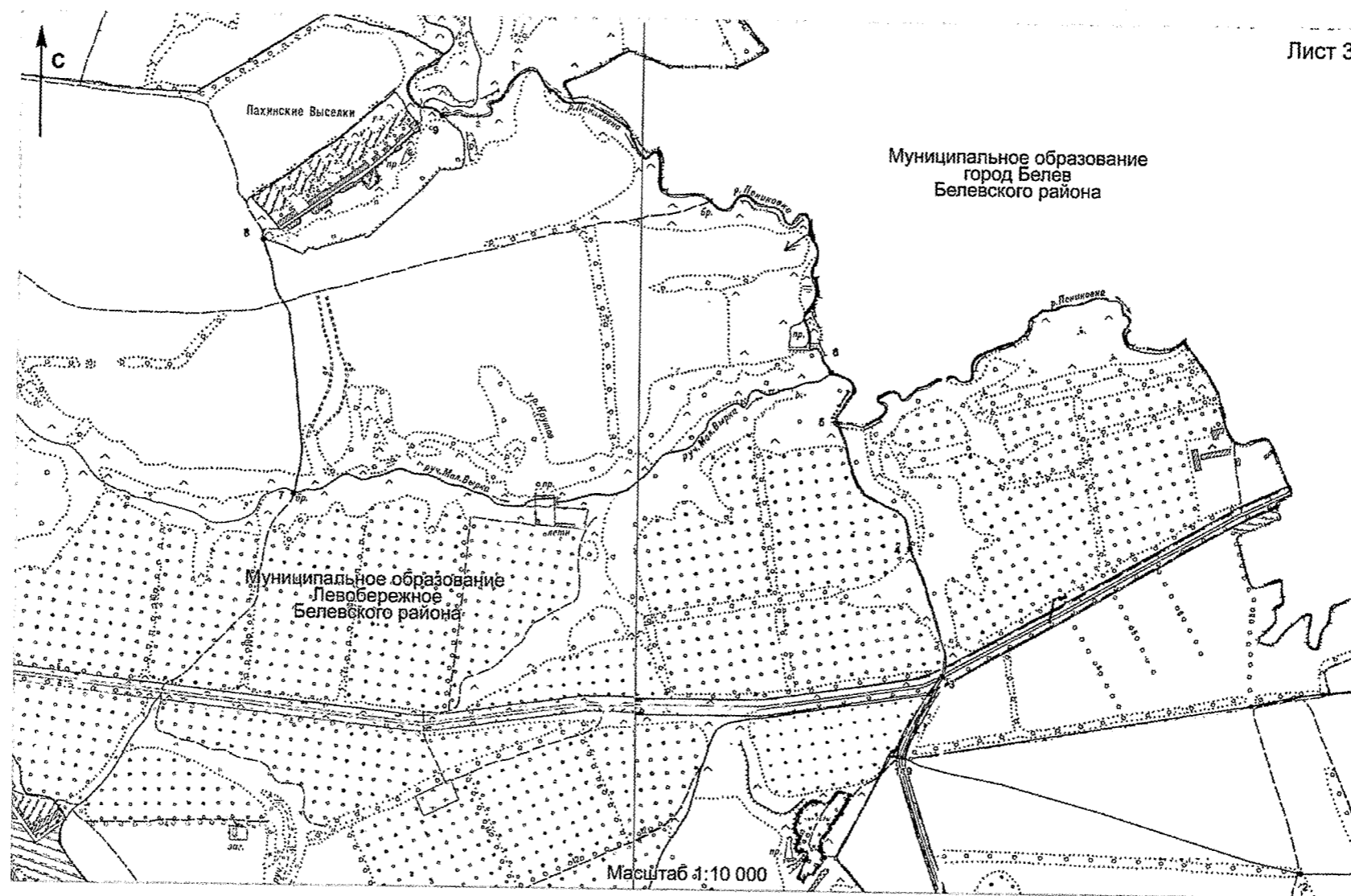


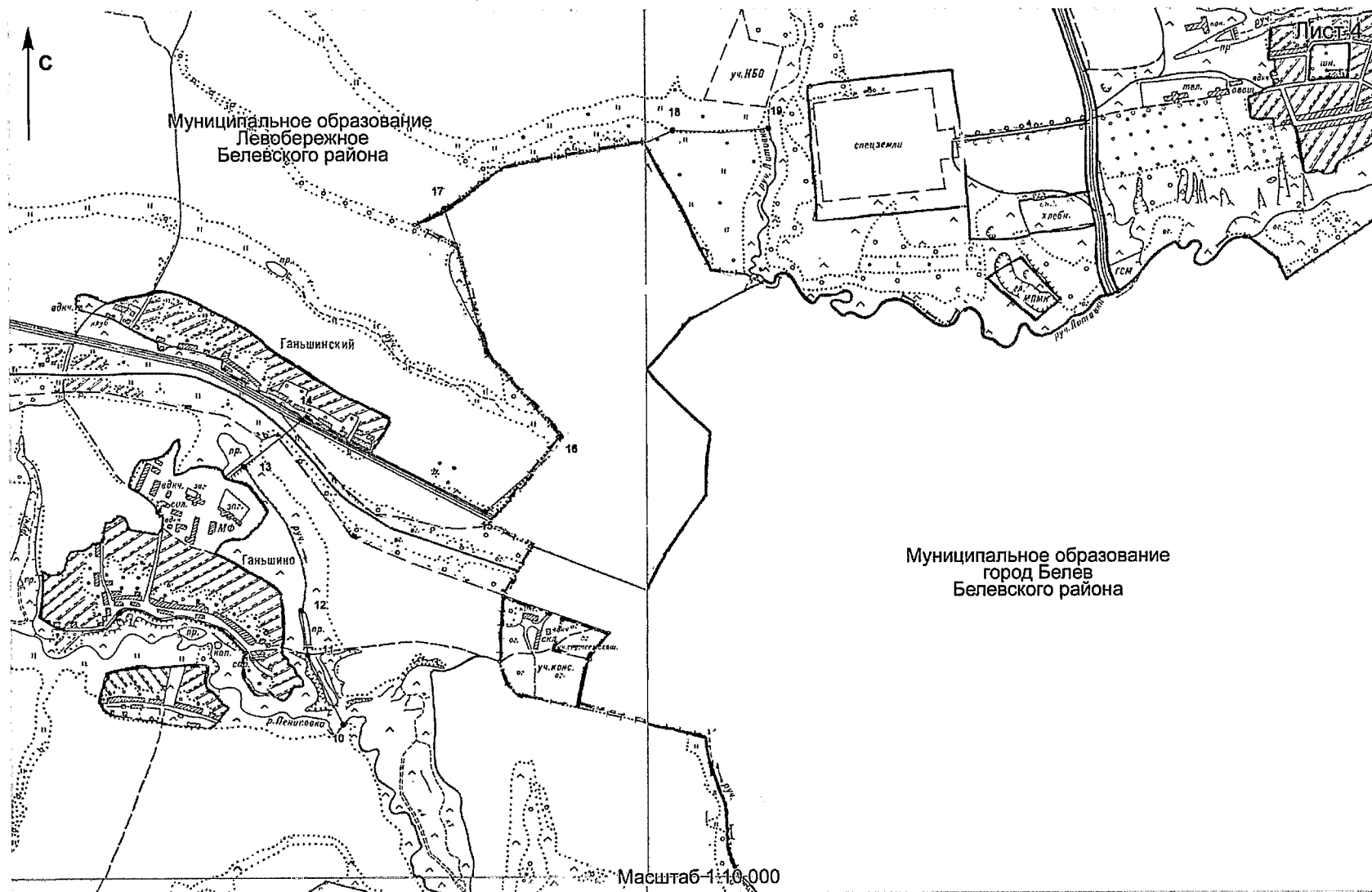
- Условные обозначения
- Лист 1 номер листа
 - граница муниципального образования и номер узловой точки

Масштаб 1:30 000









Приложение 5
к Закону Тульской области
«О внесении изменений в Закон Тульской области
«О переименовании муниципального образования
«Белевский район» Тульской области, установлении
границ, наделении статусом и определении
административных центров муниципальных
образований на территории Белевского района
Тульской области»

Приложение 5
к Закону Тульской области
«О переименовании муниципального образования
«Белевский район» Тульской области, установлении
границ, наделении статусом и определении
административных центров муниципальных
образований на территории Белевского района
Тульской области»

**Описание границы муниципального образования
Левобережное Белевского района**

За начальную точку описания границы муниципального образования Левобережное Белевского района принята узловая точка 7, расположенная в 1,35 км северо-западнее деревни Кунилово Белевского района, в 1,10 км южнее восточной стороны поселка Новослободский Суворовского района и являющаяся точкой стыка границ муниципальных образований Левобережное Белевского района, Северо-Западное Суворовского района и Калужской области.

**Прохождение границы с муниципальным образованием
Северо-Западное Суворовского района**

От узловой точки 7 (721558.00; 164497.00) линия границы идет в юго-восточном направлении на протяжении 0,09 км вдоль южной стороны лесополосы в Суворовском районе до поворотной точки 1.

От точки 1 (721405.00; 164556.00) линия границы идет в юго-восточном направлении на протяжении 0,48 км вдоль южной стороны лесополосы в Суворовском районе до поворотной точки 2.

От точки 2 (721188.91; 164993.51) линия границы идет в юго-восточном направлении на протяжении 0,38 км вдоль восточной стороны леса в Белевском районе до поворотной точки 3, расположенной в русле безымянного ручья.

От точки 3 (720900.17; 165243.95) линия границы идет в северо-восточном направлении на протяжении 0,11 км вдоль южной стороны лесополосы в Суворовском районе до поворотной точки 4.

От точки 4 (720919.79; 165353.36) линия границы идет в северо-восточном направлении на протяжении 0,33 км вдоль южной стороны лесополосы в Суворовском районе до поворотной точки 5, расположенной на оси грунтовой дороги, ведущей в деревню Кунилово Белевского района.

От точки 5 (721113.85; 165629.30) линия границы идет в северо-восточном направлении на протяжении 0,42 км вдоль южной стороны лесополосы в Суворовском районе до поворотной точки 6.

От точки 6 (721261.32; 166030.01) линия границы идет в восточном направлении на протяжении 0,31 км вдоль южной стороны лесополосы в Суворовском районе до поворотной точки 7.

От точки 7 (721256.84; 166342.48) линия границы идет в юго-восточном направлении на протяжении 0,10 км вдоль южной стороны лесополосы в Суворовском районе до поворотной точки 8, расположенной на краю безымянной балки.

От точки 8 (721234.67; 166435.95) линия границы идет в юго-восточном направлении на протяжении 0,53 км, пересекая безымянную балку, вдоль южной стороны лесополосы в Суворовском районе до поворотной точки 9.

От точки 9 (721060.05; 166927.48) линия границы идет в восточном направлении на протяжении 0,21 км вдоль южной стороны лесополосы в Суворовском районе до поворотной точки 10, расположенной на оси автодороги Калуга – Белев – Орел.

От точки 10 (721051.78; 167120.98) линия границы идет в восточном направлении на протяжении 0,28 км до поворотной точки 11, расположенной в 0,28 км восточнее пересечения автодороги Калуга – Белев – Орел с грунтовой дорогой в Белевском районе.

От точки 11 (721021.38; 167409.36) линия границы идет по суходольной прямой в южном направлении на протяжении 0,94 км до поворотной точки 12, расположенной в 0,48 км восточнее оси автодороги Калуга – Белев – Орел.

От точки 12 (720076.76; 167375.27) линия границы идет в юго-восточном направлении на протяжении 0,53 км до поворотной точки 13, расположенной в 0,98 км восточнее оси автодороги Калуга – Белев – Орел.

От точки 13(719912.21; 167882.33) линия границы идет по тальвегу залесенной балки в северо-восточном направлении на протяжении 0,39 км до поворотной точки 14, расположенной на дороге в деревне Синюково Суворовского района, с южной стороны деревни Синюково Суворовского района.

От точки 14 (720011.70; 168248.27) линия границы идет в юго-восточном направлении на протяжении 0,24 км до поворотной точки 15, расположенной в русле реки Ока, в 0,59 км южнее места впадения безымянного ручья в реку Ока.

От точки 15 (719962.70; 168492.32) линия границы идет в северном направлении по руслу реки Ока, вниз по течению, на протяжении 0,55 км до узловой точки 7(16), расположенной в русле реки Ока, в 3,50 км северо-западнее села Николо-Гастунь Белевского района, в 0,25 км северо-восточнее северной стороны деревни Синюково Суворовского района, в 1,66 км юго-западнее пересечения просек между лесными кварталами 72, 73, 81, 82 земель лесного фонда и являющейся точкой стыка границ муниципальных образований Юго-Восточное, Северо-Западное Суворовского района и Левобережное Белевского района.

Прохождение границы с муниципальным образованием Юго-Восточное Суворовского района

От узловой точки 7(16) (720485.69; 168573.32) линия границы идет по прямой в северо-восточном направлении на протяжении 0,51 км до поворотной точки 17, расположенной на линии раздела заболоченных сенокосов Суворовского района и пашни Белевского района, в 0,44 км на юго-восток от русла реки Ока.

От точки 17 (720536.43; 169078.51) линия границы идет по прямой в северо-восточном направлении на протяжении 0,28 км до поворотной точки 18, расположенной в 0,41 км на восток от русла реки Ока, в 1,12 км северо-западнее пересечения просек между лесными кварталами 72, 73, 81, 82 земель лесного фонда.

От точки 18 (720816.74; 169144.23) линия границы идет по прямой в восточном направлении на протяжении 0,06 км до поворотной точки 19, расположенной в 0,52 км на юго-запад от русла безымянного ручья, в 1,06 км северо-западнее пересечения просек между лесными кварталами 72, 73, 81, 82 земель лесного фонда.

От точки 19 (720811.96; 169209.12) линия границы идет по прямой в северо-восточном направлении на протяжении 0,24 км до поворотной точки 20, расположенной в 0,41 км на восток от русла реки Ока.

От точки 20 (721053.50; 169265.78) линия границы идет по прямой в северо-восточном направлении на протяжении 0,26 км до поворотной точки 21, расположенной в 0,02 км юго-западнее русла безымянного ручья.

От точки 21 (721306.22; 169365.44) линия границы идет в юго-восточном направлении на протяжении 0,10 км вдоль западной границы лесного квартала 72 земель лесного фонда до поворотной точки 22, расположенной в 0,15 км на юго-запад от русла безымянного ручья.

От точки 22 (721285.69; 169475.77) линия границы идет в северо-восточном направлении на протяжении 0,15 км вдоль западной границы лесного квартала 72 земель лесного фонда до поворотной точки 23, расположенной в русле безымянного ручья, на западной стороне лесного квартала 72 земель лесного фонда.

От точки 23 (721344.79; 169611.93) линия границы идет в юго-западном направлении на протяжении 0,12 км вдоль западной границы лесного квартала 72 земель лесного фонда до поворотной точки 24.

От точки 24 (721224.97; 169572.70) линия границы идет в юго-западном направлении на протяжении 0,11 км вдоль западной границы лесного квартала 72 земель лесного фонда до поворотной точки 25.

От точки 25 (721129.72; 169473.54) линия границы идет в юго-западном направлении на протяжении 0,09 км вдоль западной границы лесного квартала 72 земель лесного фонда до поворотной точки 26.

От точки 26 (721110.55; 169383.36) линия границы идет в юго-западном направлении на протяжении 0,16 км вдоль западной границы лесного квартала 72 земель лесного фонда до поворотной точки 27.

От точки 27 (721003.56; 169344.54) линия границы идет в южном направлении на протяжении 0,24 км вдоль западной границы лесного квартала 72 земель лесного фонда до поворотной точки 28.

От точки 28 (720758.93; 169351.40) линия границы идет в южном направлении на протяжении 0,23 км вдоль западной границы лесного квартала 81 земель лесного фонда до поворотной точки 29.

От точки 29 (720493.99; 169312.45) линия границы идет в южном направлении на протяжении 0,27 км вдоль западной границы лесного квартала 81 земель лесного фонда до поворотной точки 30.

От точки 30 (720239.77; 169280.47) линия границы идет в юго-восточном направлении на протяжении 0,11 км вдоль западной границы лесного квартала 81 земель лесного фонда до поворотной точки 31.

От точки 31 (720134.34; 169294.59) линия границы идет в юго-западном направлении на протяжении 0,39 км вдоль западной границы лесных кварталов 81 и 90 земель лесного фонда до поворотной точки 32, расположенной на оси грунтовой дороги.

От точки 32 (719746.08; 169225.93) линия границы идет в юго-восточном направлении на протяжении 0,34 км по западной границе лесного квартала 90 земель лесного фонда до поворотной точки 33.

От точки 33 (719420.97; 169293.62) линия границы идет в юго-восточном направлении на протяжении 0,31 км по западной границе лесного квартала 90 земель лесного фонда до поворотной точки 34.

От точки 34 (719164.37; 169445.62) линия границы идет в юго-восточном направлении на протяжении 0,30 км вдоль западной границы лесных кварталов 90 и 94 земель лесного фонда до поворотной точки 35, расположенной на дороге, проходящей в лесном квартале 94 земель лесного фонда.

От точки 35 (718969.35; 169681.69) линия границы идет по прямой в юго-восточном направлении на протяжении 0,30 км до поворотной точки 36.

От точки 36 (718672.19; 169735.45) линия границы идет по прямой в юго-восточном направлении на протяжении 0,51 км до поворотной точки 37, расположенной на юго-западном углу лесного квартала 94 земель лесного фонда, в 0,10 км северо-восточнее пересечения грунтовой дороги и безымянного ручья в Белевском районе.

От точки 37 (718228.89; 169985.70) линия границы идет по прямой в северо-восточном направлении на протяжении 0,32 км до поворотной точки 38, расположенной на оси грунтовой дороги.

От точки 38 (718335.44; 170286.77) линия границы идет по прямой в северо-восточном направлении на протяжении 0,30 км до поворотной точки 39.

От точки 39 (718483.53; 170548.74) линия границы идет в северо-восточном направлении на протяжении 0,40 км по южной границе лесного квартала 95 земель лесного фонда до поворотной точки 40.

От точки 40 (718765.37; 170839.89) линия границы идет в северо-восточном направлении на протяжении 0,24 км по южной границе лесного квартала 95 земель лесного фонда до поворотной точки 41, расположенной на

просеке между лесными кварталами 95 и 92 земель лесного фонда, в 1,15 км севернее села Николо-Гастунь Белевского района.

От точки 41 (718985.41; 170926.33) линия границы идет по прямой в северо-восточном направлении на протяжении 0,48 км до поворотной точки 42, расположенной на южной стороне лесного квартала 92 земель лесного фонда.

От точки 42 (719054.17; 171403.75) линия границы идет по прямой в восточном направлении на протяжении 0,30 км до поворотной точки 43, расположенной на южной стороне лесного квартала 92 земель лесного фонда.

От точки 43 (719026.67; 171694.53) линия границы идет по прямой в северо-восточном направлении на протяжении 0,41 км до поворотной точки 44, расположенной на южной стороне лесного квартала 93 земель лесного фонда.

От точки 44 (719059.30; 172106.90) линия границы идет по прямой в северо-восточном направлении на протяжении 0,80 км до поворотной точки 45, расположенной на южной стороне лесного квартала 93 земель лесного фонда.

От точки 45 (719323.46; 172840.26) линия границы идет по прямой в юго-восточном направлении на протяжении 0,22 км до поворотной точки 46, расположенной на южной стороне лесного квартала 93 земель лесного фонда.

От точки 46 (719278.15; 173053.12) линия границы идет по прямой в северо-восточном направлении на протяжении 0,48 км до поворотной точки 47, расположенной на просеке, разделяющей лесные кварталы 87 и 93 земель лесного фонда.

От точки 47 (719537.78; 173442.67) линия границы идет на юго-восток на протяжении 0,32 км по южной границе лесного квартала 87 земель лесного фонда до поворотной точки 48, расположенной в русле безымянного ручья, на южной стороне лесного квартала 87 земель лесного фонда, в 0,24 км западнее просеки, разделяющей лесные кварталы 87 и 88 земель лесного фонда.

От точки 48 (719424.39; 173725.66) линия границы идет в общем направлении на юг на протяжении 2,00 км по руслу безымянного ручья, вниз по течению, до поворотной точки 49, расположенной в русле безымянного ручья.

От точки 49 (717624.01; 173662.11) линия границы идет по прямой в восточном направлении на протяжении 1,58 км до поворотной точки 50, расположенной на оси грунтовой дороги.

От точки 50 (717739.95; 175270.19) линия границы идет по прямой в восточном направлении на протяжении 0,96 км до поворотной точки 51,

расположенной в 0,85 км севернее деревни Скорятино Белевского района, в 0,04 км западнее русла безымянного ручья в Суворовском районе.

От точки 51 (717813.08; 176187.53) линия границы идет по прямой в юго-восточном направлении на протяжении 0,76 км до поворотной точки 52, расположенной на оси грунтовой дороги между селом Мишнево Суворовского района и деревней Скорятино Белевского района.

От точки 52 (717159.51; 176585.70) линия границы идет по прямой в юго-восточном направлении на протяжении 0,83 км до поворотной точки 53, расположенной на северной стороне лесополосы в Белевском районе, в 0,06 км севернее полевой дороги в Белевском районе.

От точки 53 (716697.29; 177299.19) линия границы идет по прямой в юго-восточном направлении на протяжении 0,19 км до поворотной точки 54, расположенной в 0,71 км севернее просеки, проходящей между лесными кварталами 29 и 30 земель лесного фонда.

От точки 54 (716621.59; 177497.72) линия границы идет по прямой в юго-восточном направлении на протяжении 0,11 км до поворотной точки 55, расположенной в 0,65 км севернее просеки, проходящей между лесными кварталами 29 и 30 земель лесного фонда.

От точки 55 (716560.56; 177551.80) линия границы идет по прямой в юго-восточном направлении на протяжении 0,22 км до поворотной точки 56, расположенной на северо-западном углу лесного квартала 29 земель лесного фонда, в 0,60 км северо-западнее пересечения дорог в лесном квартале 29 земель лесного фонда.

От точки 56 (716364.47; 177625.04) линия границы идет по прямой в северо-восточном направлении на протяжении 0,38 км до поворотной точки 57, расположенной на северной стороне лесного квартала 29 земель лесного фонда, в 0,28 км северо-западнее пересечения дорог в лесном квартале 29 земель лесного фонда.

От точки 57 (716473.99; 177983.44) линия границы идет по прямой в северо-западном направлении на протяжении 0,24 км до поворотной точки 58, расположенной на северной стороне лесного квартала 29 земель лесного фонда, в 0,51 км северо-западнее пересечения дорог в лесном квартале 29 земель лесного фонда.

От точки 58 (716703.36; 177903.16) линия границы идет по прямой в северо-восточном направлении на протяжении 0,16 км до поворотной точки 59, расположенной на северной стороне лесного квартала 29 земель лесного фонда.

От точки 59 (716781.35; 178035.63) линия границы идет по прямой в восточном направлении на протяжении 0,15 км до поворотной точки 60, расположенной на северной стороне лесного квартала 29 земель лесного фонда, в 0,48 км севернее пересечения грунтовых дорог в лесном квартале 29 земель лесного фонда.

От точки 60 (716781.35; 178191.60) линия границы идет в юго-восточном направлении на протяжении 0,87 км по восточной границе лесного квартала 29 земель лесного фонда до узловой точки 7(61), расположенной на просеке, разделяющей лесные кварталы 29, 30 земель лесного фонда, в 0,40 км северо-западнее пересечения просек между лесными кварталами 31, 36, 37 земель лесного фонда, в 2,15 км юго-восточнее деревни Скорятино Белевского района, в 2,40 км юго-западнее села Мишнево Суворовского района и являющейся точкой стыка границ муниципальных образований Юго-Восточное Суворовского района, Правобережное Белевского района и Левобережное Белевского района.

Прохождение границы с муниципальным образованием Правобережное Белевского района

От узловой точки 7(61) (715952.16; 178504.70) линия границы идет на юго-запад на протяжении 1,10 км по границе между лесными кварталами 30 и 31 земель лесного фонда до поворотной точки 16, расположенной на пересечении дорог, разделяющих лесные кварталы 25, 30, 31 земель лесного фонда.

От точки 16 (715323.70; 177617.98) линия границы идет на восток на протяжении 0,29 км по границе между лесными кварталами 31 и 25 земель лесного фонда до поворотной точки 15, расположенной на пересечении границ между лесными кварталами 31, 32, 25 земель лесного фонда.

От точки 15 (715268.46; 177884.52) линия границы идет на юго-восток на протяжении 2,44 км по границе между лесными кварталами 25 и 32, 26 и 33, 27 и 34, 28 и 35 земель лесного фонда до поворотной точки 14, расположенной на пересечении границ между лесными кварталами 28, 35, 14 земель лесного фонда.

От точки 14 (712818.50; 178165.91) линия границы идет на запад по грунтовой дороге на протяжении 3,90 км по границе между лесными кварталами 14 и 28, 13 и 28, 13 и 24, 21 и 24 земель лесного фонда, пересекая лесной квартал 21 земель лесного фонда, по границе между лесными кварталами 21 и 20 земель лесного фонда до поворотной точки 13, расположенной на пересечении линии границ между лесными кварталами 17, 21, 20 земель лесного фонда.

От точки 13 (712747.21; 176514.23) линия границы идет на юго-запад на протяжении 0,75 км по границе между кварталами 17 и 20 земель лесного фонда, пересекая лесной квартал 17 земель лесного фонда, до поворотной точки 12, расположенной на пересечении границ между лесными кварталами 17 и 29 земель лесного фонда.

От точки 12 (712715.45; 172458.64) линия границы идет в общем направлении на юго-запад на протяжении 3,40 км по границе между лесными кварталами 17, 13, 9, 4 земель лесного фонда до поворотной точки 11, расположенной на пересечении границ между лесными кварталами 4, 28 земель лесного фонда.

От точки 11 (712000.51; 171140.87) линия границы идет на юго-восток по западной стороне лесного квартала 28 земель лесного фонда на протяжении 0,18 км до поворотной точки 10, расположенной на оси грунтовой дороги, на западной стороне лесного квартала 28 земель лесного фонда.

От точки 10 (711828.25; 171214.09) линия границы идет на запад по оси грунтовой дороги на протяжении 0,35 км до поворотной точки 9, расположенной в истоке безымянного ручья.

От точки 9 (712801.75; 170115.87) линия границы идет в общем направлении на северо-запад на протяжении 2,31 км по руслу безымянного ручья, вверх против течения, до поворотной точки 8, расположенной в месте впадения безымянного ручья в реку Ока.

От точки 8 (712730.16; 169311.66) линия границы идет в общем направлении на юг по руслу реки Ока, вниз по течению, минуя село Сныхово, деревню Береговая, село Жуково Белевского района, до узловой точки 117, расположенной в русле реки Ока, в 0,28 км юго-западнее моста через реку Ока, по которому проходит железная дорога Смоленск – Мичуринск, в 0,35 км южнее села Жуково Белевского района, в 2,10 км западнее деревни Кураково Белевского района и являющейся точкой стыка границ муниципальных образований город Белев Белевского района, Правобережное Белевского района и Левобережное Белевского района.

Прохождение границы с муниципальным образованием город Белев Белевского района

От узловой точки 117 (703487.32; 167291.85) линия границы идет по сухоходольной прямой в северо-западном направлении на протяжении 0,16 км до поворотной точки 27, расположенной в 0,31 км южнее оси железной дороги Смоленск – Мичуринск.

От точки 27 (703607.36; 167179.14) линия границы идет ломаной линией на протяжении 0,37 км в общем направлении на северо-запад, огибая очистные сооружения, до поворотной точки 26, расположенной в 0,20 км южнее оси железной дороги Смоленск – Мичуринск.

От точки 26 (703784.54; 167108.06) линия границы идет на протяжении 0,25 км по границе села Жуково Белевского района в юго-западном, затем в северо-западном направлениях, огибая село Жуково Белевского района с восточной и южной сторон, до поворотной точки 25, расположенной на оси автодороги Белев – Жуково.

От точки 25 (703820.53; 166926.87) линия границы идет по границе села Жуково Белевского района на северо-запад, затем на северо-восток, огибая село Жуково Белевского района с южной и западной сторон, на протяжении 0,42 км до поворотной точки 24, расположенной на южной стороне полосы отвода железной дороги Смоленск – Мичуринск, в 0,08 км западнее пересечения осей железной дороги Смоленск – Мичуринск и автодороги Белев – Жуково.

От точки 24 (703999.12; 167057.27) линия границы идет по южной стороне полосы отвода железной дороги Смоленск – Мичуринск на протяжении 0,65 км в общем северо-западном направлении до поворотной точки 23, расположенной на южной стороне полосы отвода железной дороги Смоленск – Мичуринск.

От точки 23 (704264.65; 166497.50) линия границы идет по прямой, пересекая железную дорогу Смоленск – Мичуринск, на протяжении 0,12 км в северо-западном направлении до поворотной точки 22, расположенной на северной стороне полосы отвода железной дороги Смоленск – Мичуринск.

От точки 22 (704314.34; 166492.00) линия границы идет по северной стороне полосы отвода железной дороги Смоленск – Мичуринск на протяжении 0,22 км в юго-западном направлении до поворотной точки 21, расположенной на северной стороне полосы отвода железной дороги Смоленск – Мичуринск.

От точки 21 (704248.55; 166234.99) линия границы идет по суходольной прямой на протяжении 0,04 км в северном направлении до поворотной точки 20, расположенной в русле ручья Литивка, в 0,49 км юго-восточнее деревни Ламоново Белевского района.

От точки 20 (704278.81; 166222.89) линия границы идет по руслу ручья Литивка, вниз по течению, на протяжении 4,30 км в юго-западном, затем в северо-западном и в северном направлениях, минуя деревню Ламоново Белевского района, пересекая автодорогу Белев – Хочево, до поворотной точки 19, расположенной в месте пересечения ручья Литивка с тальвегом безымянной балки.

От точки 19 (704229.96; 163522.14) линия границы идет на протяжении 0,34 км в западном направлении по тальвегу безымянной балки до поворотной точки 18.

От точки 18 (704229.84; 163242.10) линия границы идет по тальвегу безымянной балки в западном направлении на протяжении 0,75 км до поворотной точки 17, расположенной на пересечении тальвега безымянной балки с осью грунтовой дороги, в 0,77 км северо-восточнее поселка Ганьшинский Белевского района.

От точки 17 (704014.30; 162565.86) линия границы идет по оси грунтовой дороги на юго-восток на протяжении 0,99 км до поворотной точки 16, расположенной на пересечении оси грунтовой дороги с тальвегом безымянной балки.

От точки 16 (703344.01; 162892.48) линия границы идет по суходольной прямой на юго-запад на протяжении 0,32 км до поворотной точки 15, расположенной на оси автодороги Белев – Березово.

От точки 15 (703127.50; 162667.92) линия границы идет на северо-запад на протяжении 0,63 км по оси автодороги Белев – Березово до поворотной точки 14, расположенной на оси автодороги Белев – Березово, на южной стороне поселка Ганьшинский Белевского района.

От точки 14 (703407.48; 162138.38) линия границы идет на протяжении 0,20 км в юго-западном направлении по прямой, пересекая железную дорогу Смоленск – Мичуринск, далее по технологической оси плотины пруда с северной стороны деревни Ганьшино Белевского района до поворотной точки 13, расположенной на технологической оси плотины данного пруда.

От точки 13 (703274.65; 161964.48) линия границы идет по руслу безымянного ручья, вниз по течению, на протяжении 0,50 км в юго-восточном направлении до поворотной точки 12, расположенной в месте впадения безымянного ручья в пруд с восточной стороны деревни Ганьшино Белевского района.

От точки 12 (702883.33; 162130.53) линия границы идет на протяжении 0,11 км в юго-восточном направлении по середине пруда с восточной стороны деревни Ганьшино Белевского района до поворотной точки 11, расположенной на технологической оси плотины данного пруда.

От точки 11 (702720.30; 162137.60) линия границы идет в юго-восточном направлении по руслу безымянного ручья, вниз по течению, на протяжении

0,23 км до поворотной точки 10, расположенной в месте впадения безымянного ручья в реку Пениковка.

От точки 10 (702515.53; 162237.20) линия границы идет по руслу реки Пениковка, вниз по течению, в общем направлении на юго-восток на протяжении 1,22 км до поворотной точки 9, расположенной в русле реки Пениковка, в 0,10 км восточнее поселка Пахинские Выселки Белевского района.

От точки 9 (701766.07; 162500.08) линия границы идет по восточной и южной сторонам лесного массива на протяжении 0,85 км в общем направлении на юго-запад до поворотной точки 8, расположенной на оси грунтовой дороги, в 0,07 км южнее поселка Пахинские Выселки Белевского района.

От точки 8 (701387.74; 161982.48) линия границы идет по оси грунтовой дороги на протяжении 0,75 км в южном направлении до поворотной точки 7, расположенной на пересечении оси грунтовой дороги с ручьем Малая Вырка.

От точки 7 (700633.50; 162067.38) линия границы идет на восток по руслу ручья Малая Вырка, вниз по течению, на протяжении 1,80 км до поворотной точки 6, расположенной в месте впадения ручья Малая Вырка в реку Пениковка.

От точки 6 (700982.89; 163672.59) линия границы идет в общем направлении на юг по руслу реки Пениковка, вниз по течению, на протяжении 0,20 км до поворотной точки 5, расположенной в месте пересечения реки Пениковка с тальвегом безымянного оврага.

От точки 5 (700846.27; 163685.28) линия границы идет на юго-восток на протяжении 0,48 км по тальвегу безымянного оврага, разделяющего сады, до поворотной точки 4.

От точки 4 (700460.57; 163903.00) линия границы идет на юго-восток на протяжении 0,37 км по тальвегу безымянного оврага, разделяющего сады, до поворотной точки 3, расположенной на пересечении тальвега безымянного оврага с осью автодороги Белев – Ровно – Слобода и осью автодороги Белев – Зайцево – Орел.

От точки 3 (700070.29; 163996.32) линия границы идет на юго-запад на протяжении 0,27 км по оси автодороги Белев – Зайцево – Орел до поворотной точки 119, расположенной на пересечении оси автодороги Белев – Зайцево – Орел и оси автодороги Тула – Белев, в 0,27 км юго-западнее пересечения автодорог Белев – Зайцево – Орел и Белев – Ровно – Слобода, в 1,25 км северо-западнее деревни Фатьяново Белевского района, в 1,30 км северо-восточнее деревни Каменка Белевского района.

От точки 119 (699840.93; 163876.61) линия границы идет в общем направлении на юго-восток на протяжении 1,05 км по оси автодороги Тула – Белев до поворотной точки 2.

От точки 2 (699526.88; 164916.26) линия границы идет в восточном направлении на протяжении 1,32 км по оси автодороги Тула – Белев до поворотной точки 1, расположенной на пересечении оси автодороги Тула – Белев с осью автодороги Белев – Бобрики.

От точки 1 (699631.99; 166180.00) линия границы идет по оси автодороги Тула – Белев в северо-восточном направлении на протяжении 1,30 км до узловой точки 118, расположенной на середине моста через реку Ока, по которому проходит автодорога Тула – Белев, в 3,00 км юго-западнее деревни Кураково Белевского района, в 1,30 км северо-восточнее деревни Фатьяново Белевского района и являющейся точкой стыка границ муниципальных образований город Белев Белевского района, Левобережное Белевского района и Правобережное Белевского района.

Прохождение границы с муниципальным образованием Правобережное Белевского района

От узловой точки 118 (700379.00; 167207.92) линия границы идет на юго-восток по руслу реки Ока, вниз по течению, на протяжении 2,23 км, минуя поселок Сестрики Белевского района, до поворотной точки 123, расположенной в месте слияния безымянного ручья с руслом реки Ока, в 0,70 км южнее поселка Сестрики Белевского района, в 1,90 км северо-восточнее деревни Кализна Белевского района, в 2,00 км северо-западнее села Темрянь Белевского района.

От точки 123 (699006.83; 168816.15) линия границы идет по руслу реки Ока, вниз по течению, на протяжении 32,00 км в общем направлении на юг, минуя деревни Кализна, Семьюново, Песковатое, Большое Самолково, Малое Самолково, Игнатьево, Михнево, Федящево Белевского района, до узловой точки 8(а), расположенной в русле реки Ока, в 1,35 км северо-западнее деревни Теремец Белевского района, в 3,80 км северо-восточнее деревни Алтухово Белевского района и являющейся точкой стыка границ муниципальных образований Левобережное Белевского района, Правобережное Белевского района и Орловской области.

Прохождение границы с Орловской областью

От узловой точки 8(а) (674534.35; 171300.47) линия границы идет в общем северо-западном направлении по границе между Тульской и Орловской областями до узловой точки 184, расположенной в 3,00 км западнее места

впадения в реку Бобрик безымянного ручья, в 3,80 км юго-западнее деревни Зайцево Белевского района, в 5,00 км северо-западнее деревни Башкино Белевского района и являющейся точкой стыка границ муниципального образования Левобережное Белевского района, Орловской и Калужской областей.

Прохождение границы с Калужской областью

От узловой точки 184 (657235.38; 161213.54) линия границы идет в общем северо-восточном направлении по границе между Тульской и Калужской областями до поворотной точки 184(а), расположенной в русле реки Рука, в 0,05 км юго-западнее места впадения безымянного ручья в реку Рука, в 0,80 км западнее деревни Прокино Белевского района, в 2,75 км юго-восточнее деревни Вишневая Белевского района.

От точки 184(а) (655478.25; 160172.98) линия границы проходит в общем северном направлении по границе между Тульской и Калужской областями до узловой точки 7, принятой ранее за начальную точку описания границы.

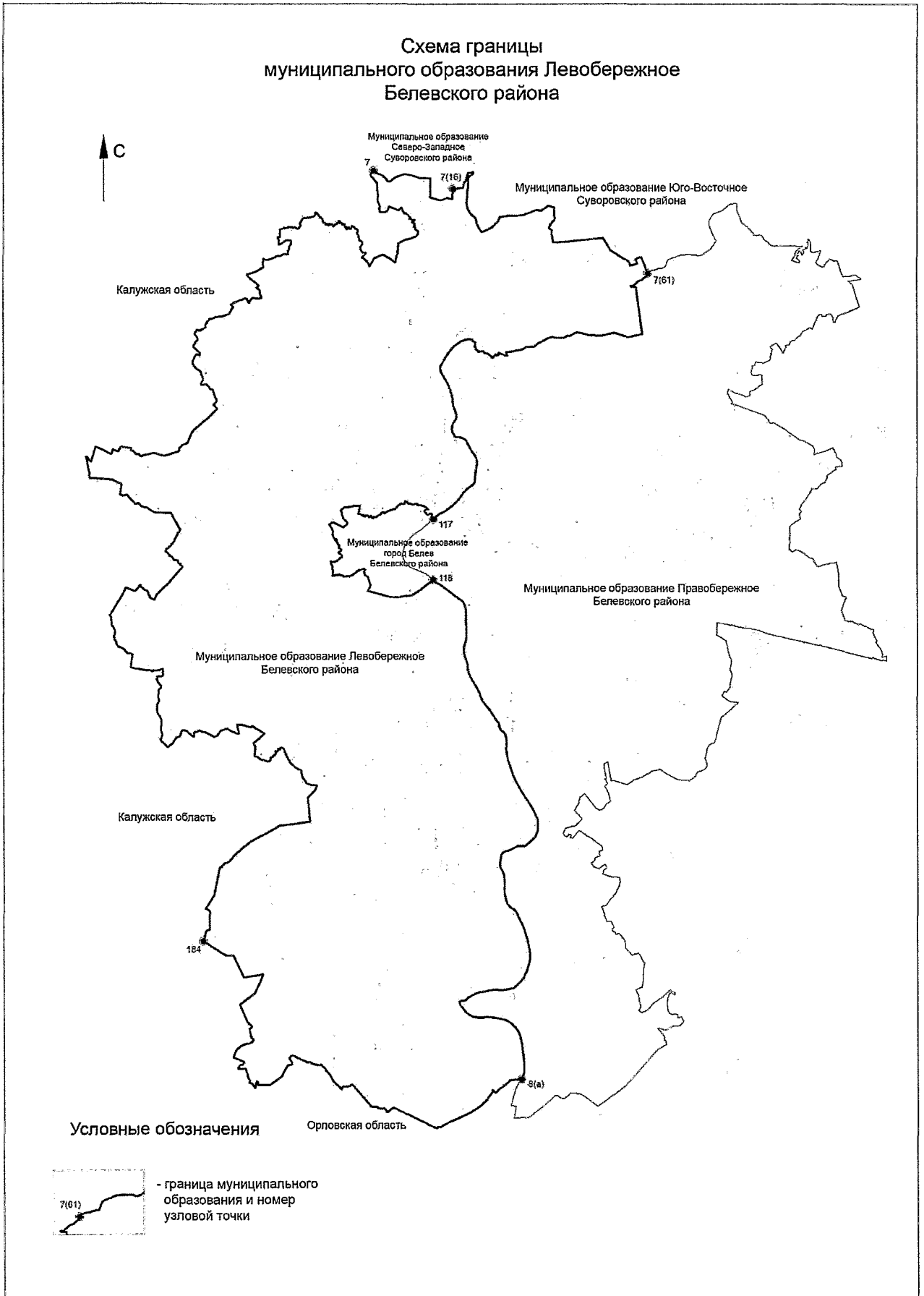
В тексте описания границы муниципального образования расстояния от узловых и поворотных точек до населенных пунктов указаны ориентировочно.

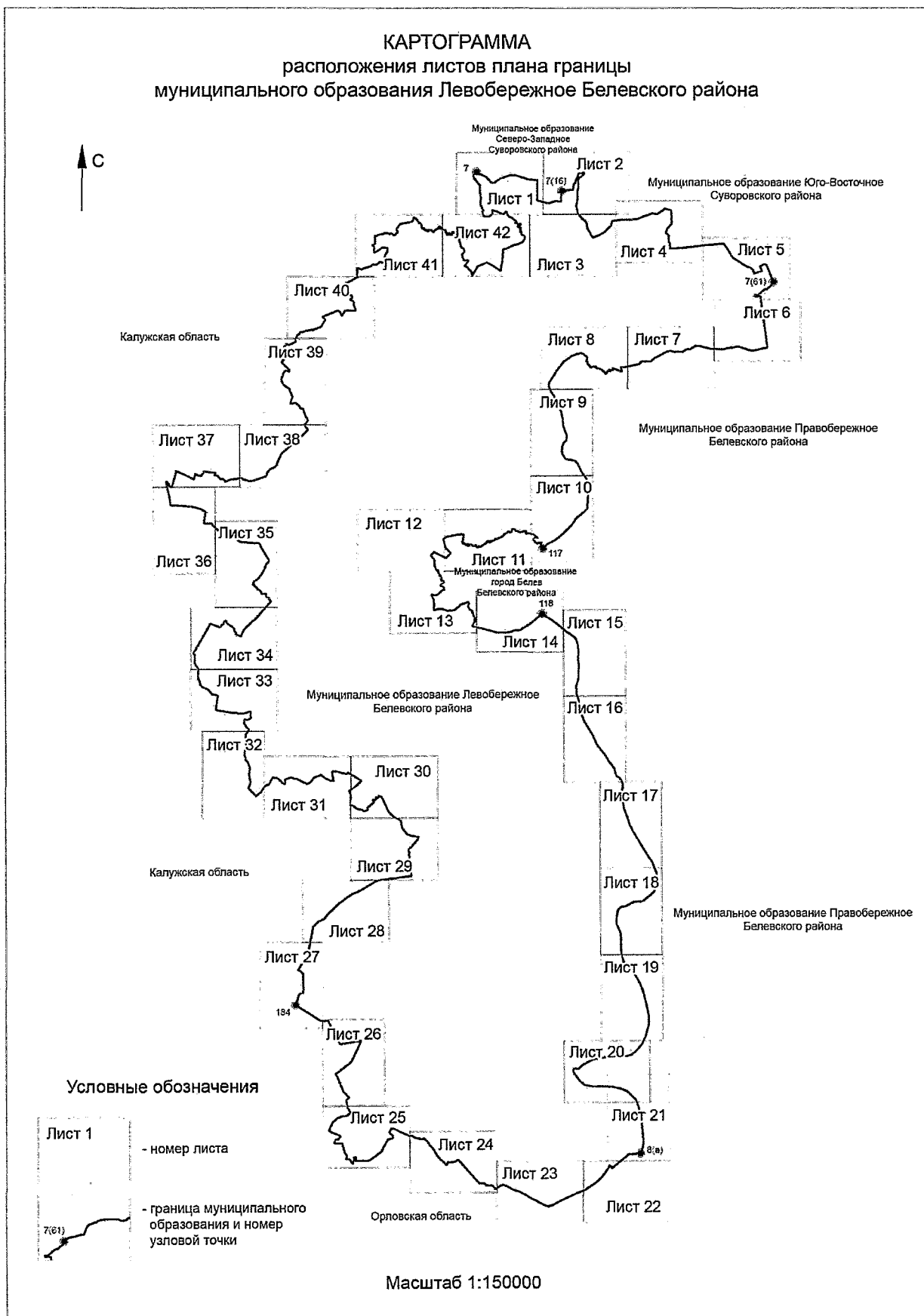
Приложение 6
к Закону Тульской области
«О внесении изменений в Закон Тульской области
«О переименовании муниципального образования
«Белевский район» Тульской области, установлении
границ, наделении статусом и определении
административных центров муниципальных
образований на территории Белевского района
Тульской области»

Приложение 6
к Закону Тульской области
«О переименовании муниципального образования
«Белевский район» Тульской области, установлении
границ, наделении статусом и определении
административных центров муниципальных
образований на территории Белевского района
Тульской области»

**Карта-схема границы
муниципального образования Левобережное Белевского района**

Схема границы муниципального образования Левобережное Белевского района



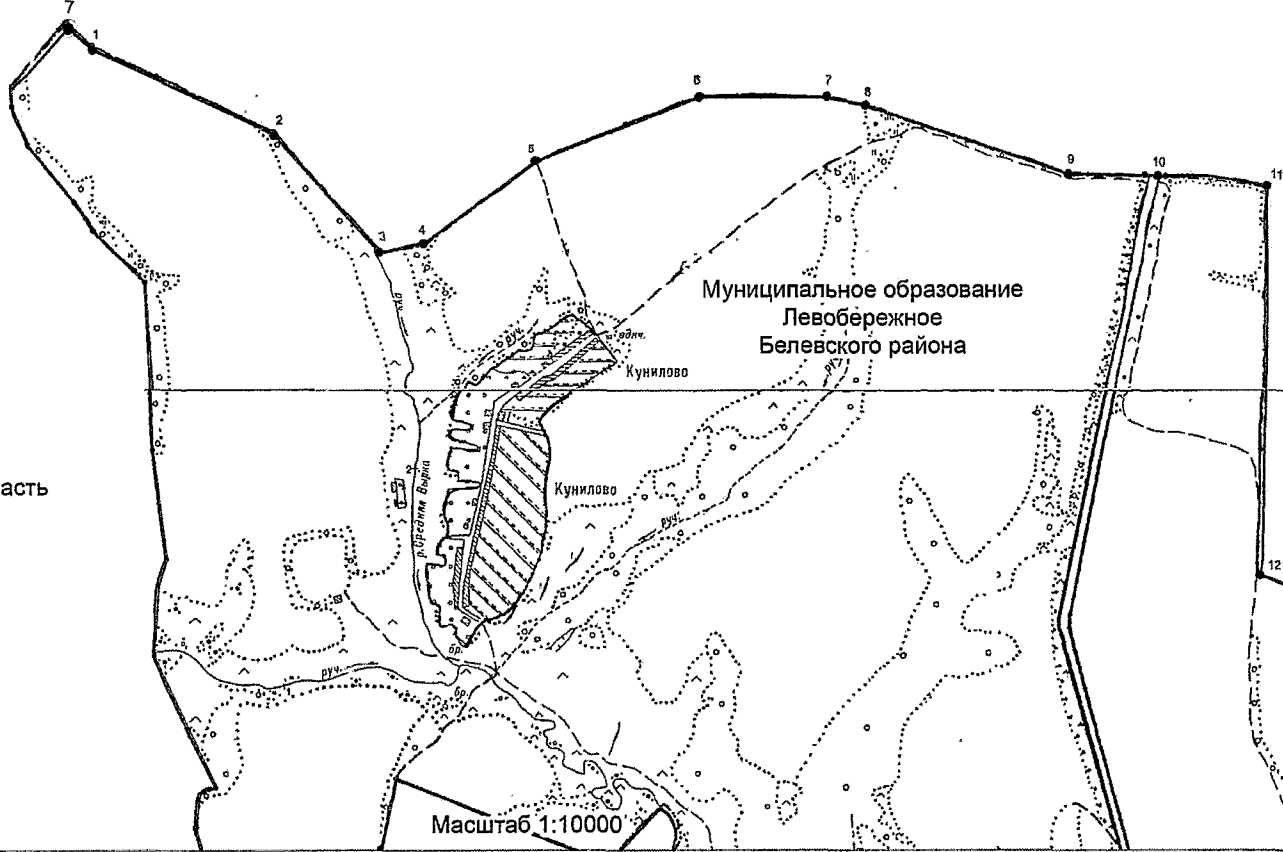




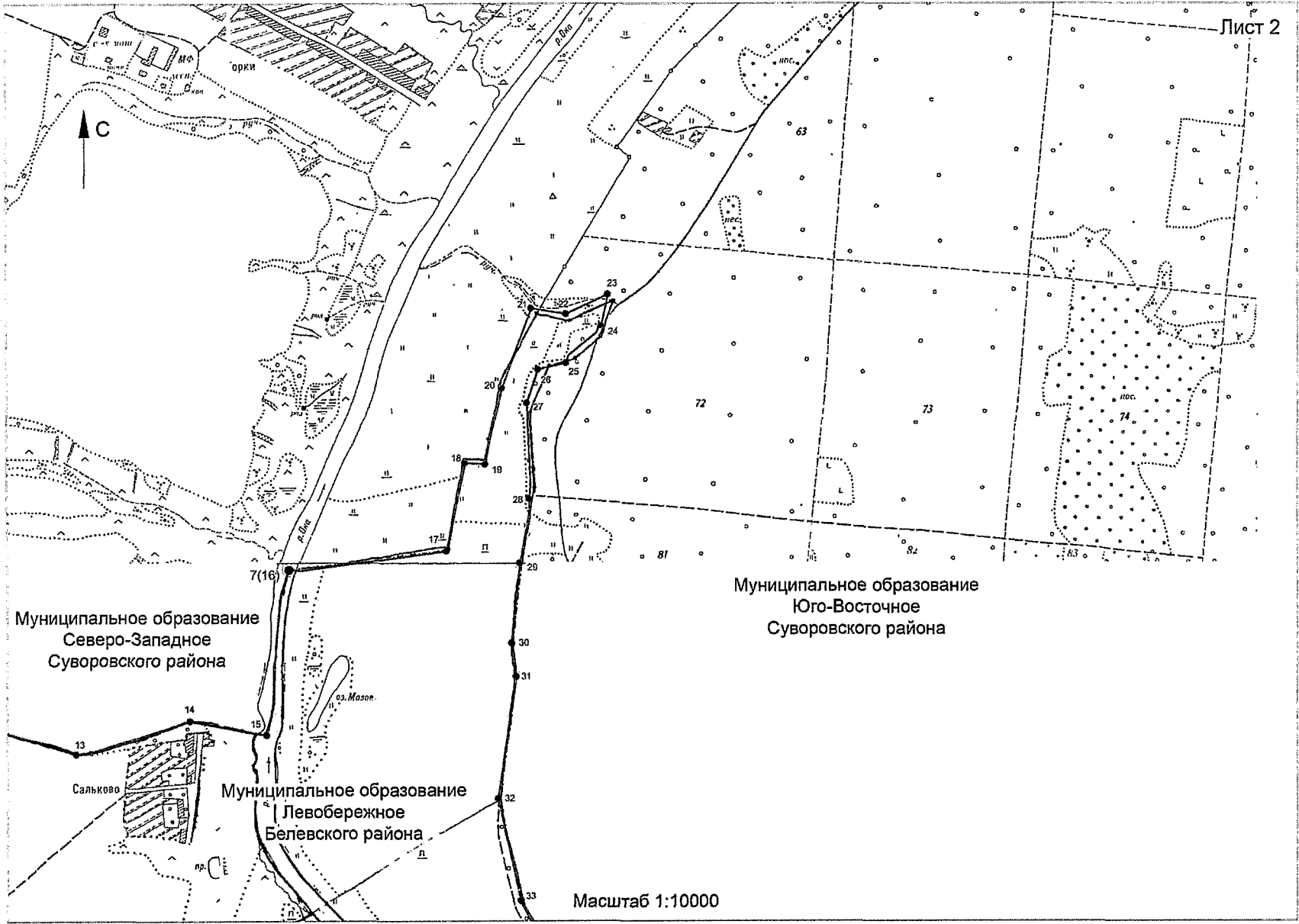
Муниципальное образование
Северо-Западное
Суворовского района

Муниципальное образование
Левобережное
Белевского района

Калужская область



Масштаб 1:10000

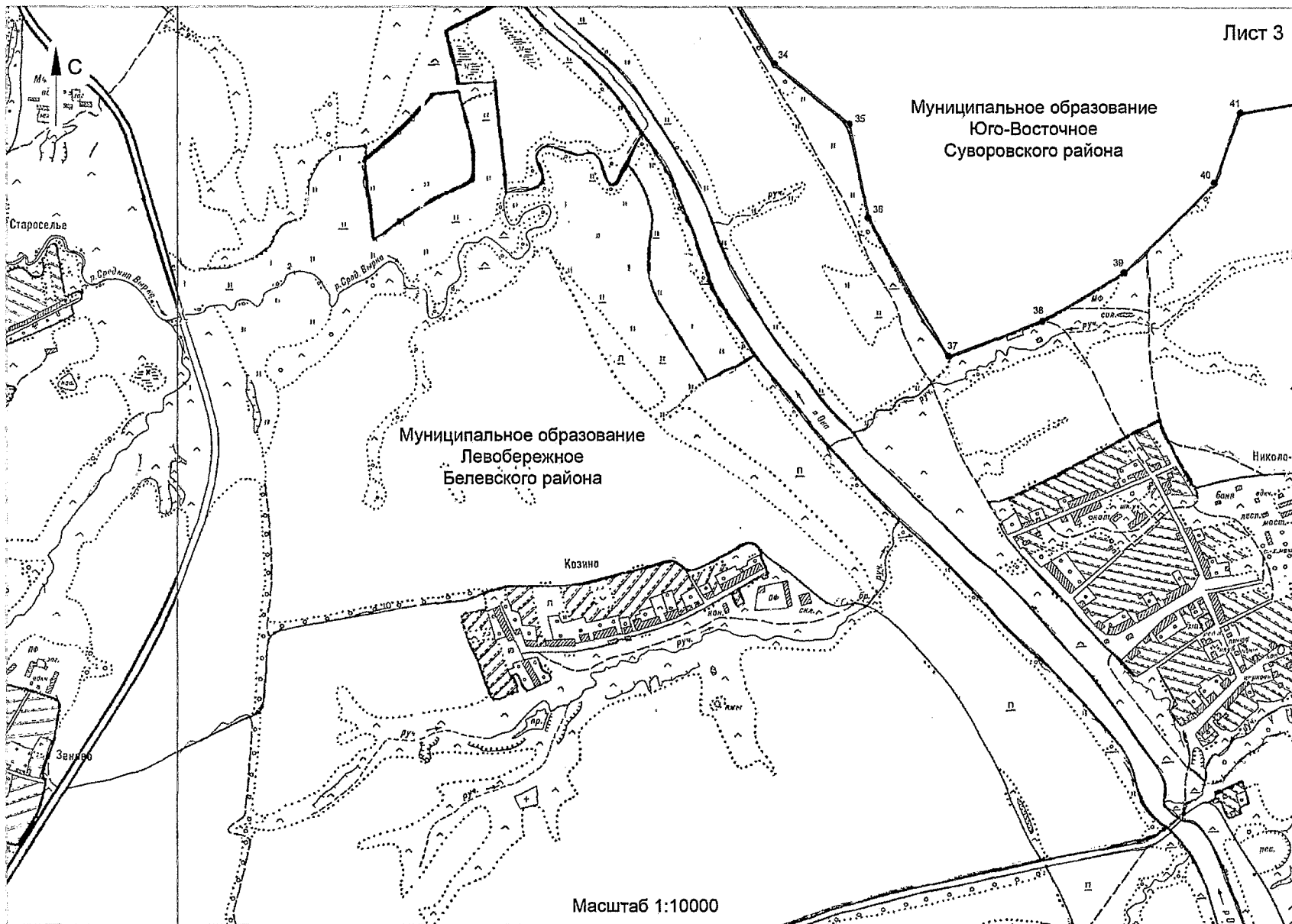


Муниципальное образование
Юго-Восточное
Суворовского района

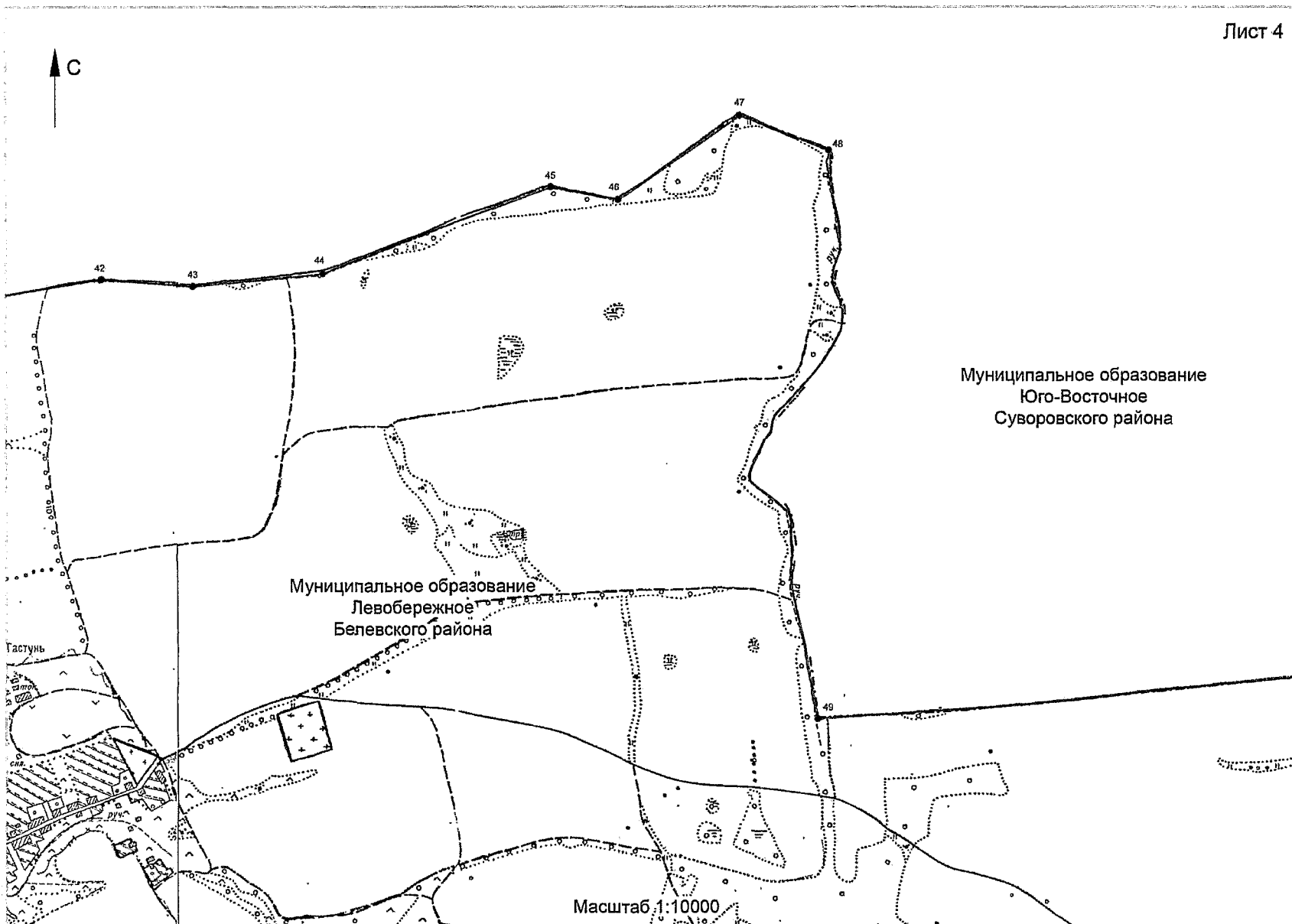
Муниципальное образование
Левобережное
Белевского района

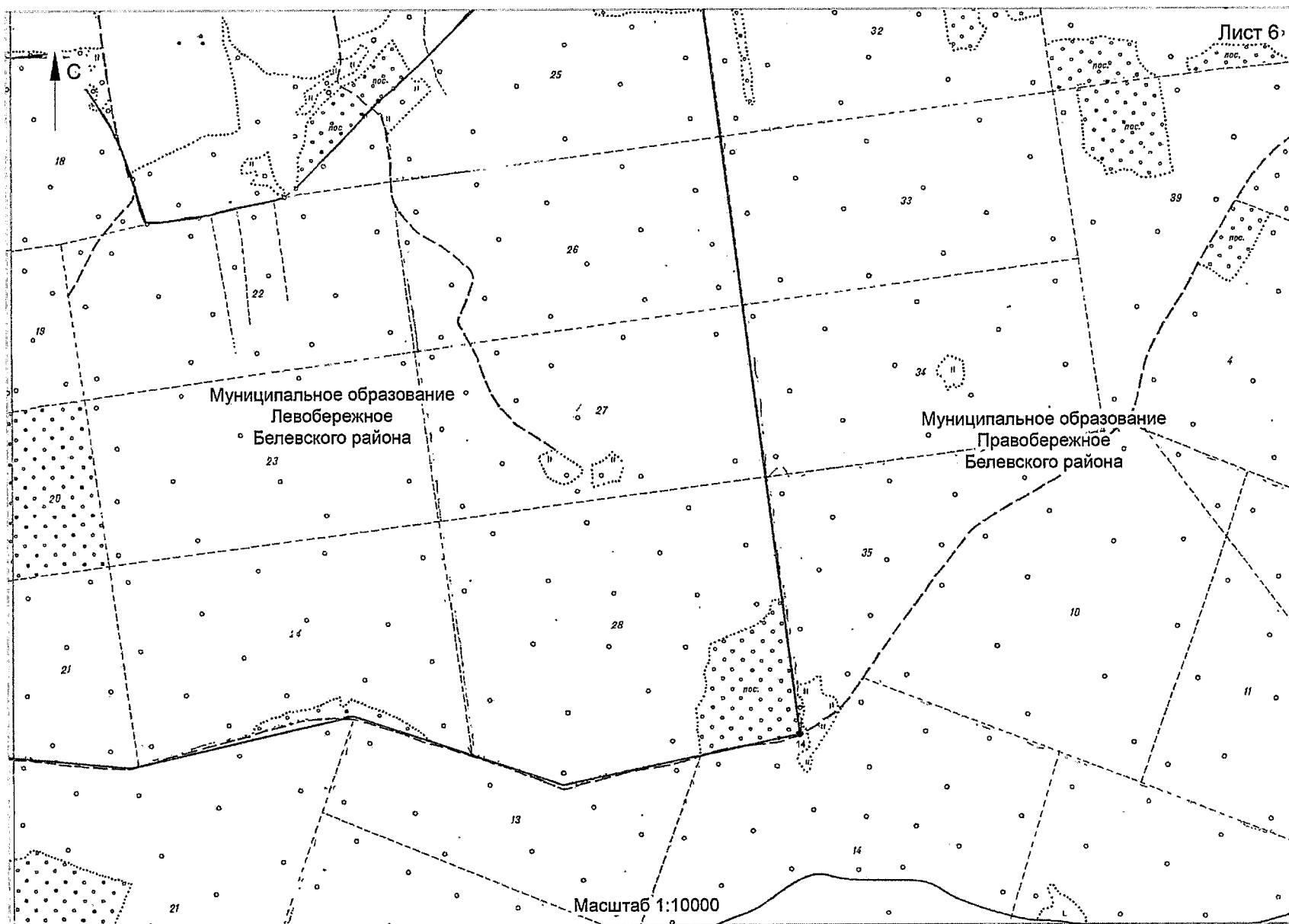
Козино

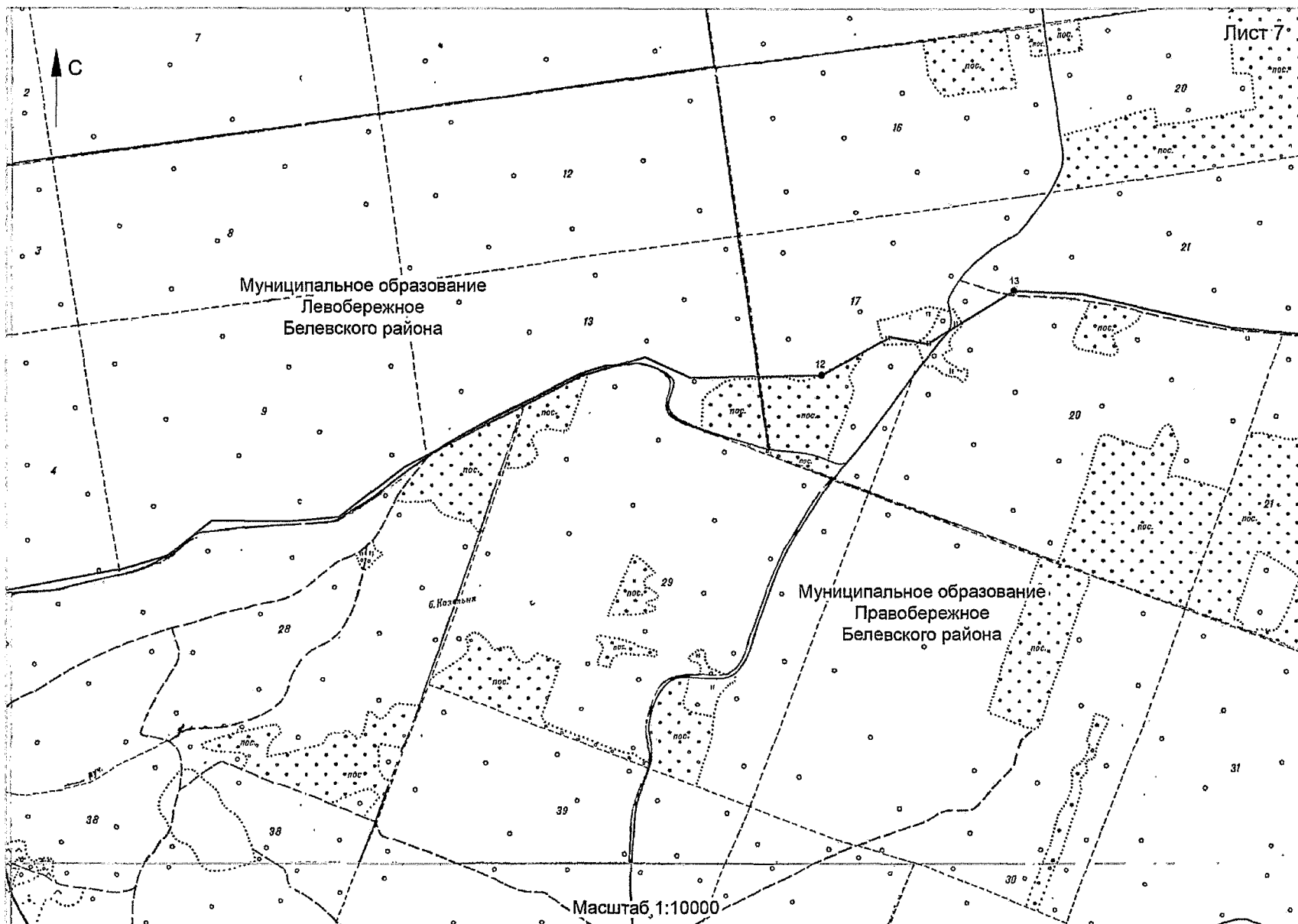
Никола-Г

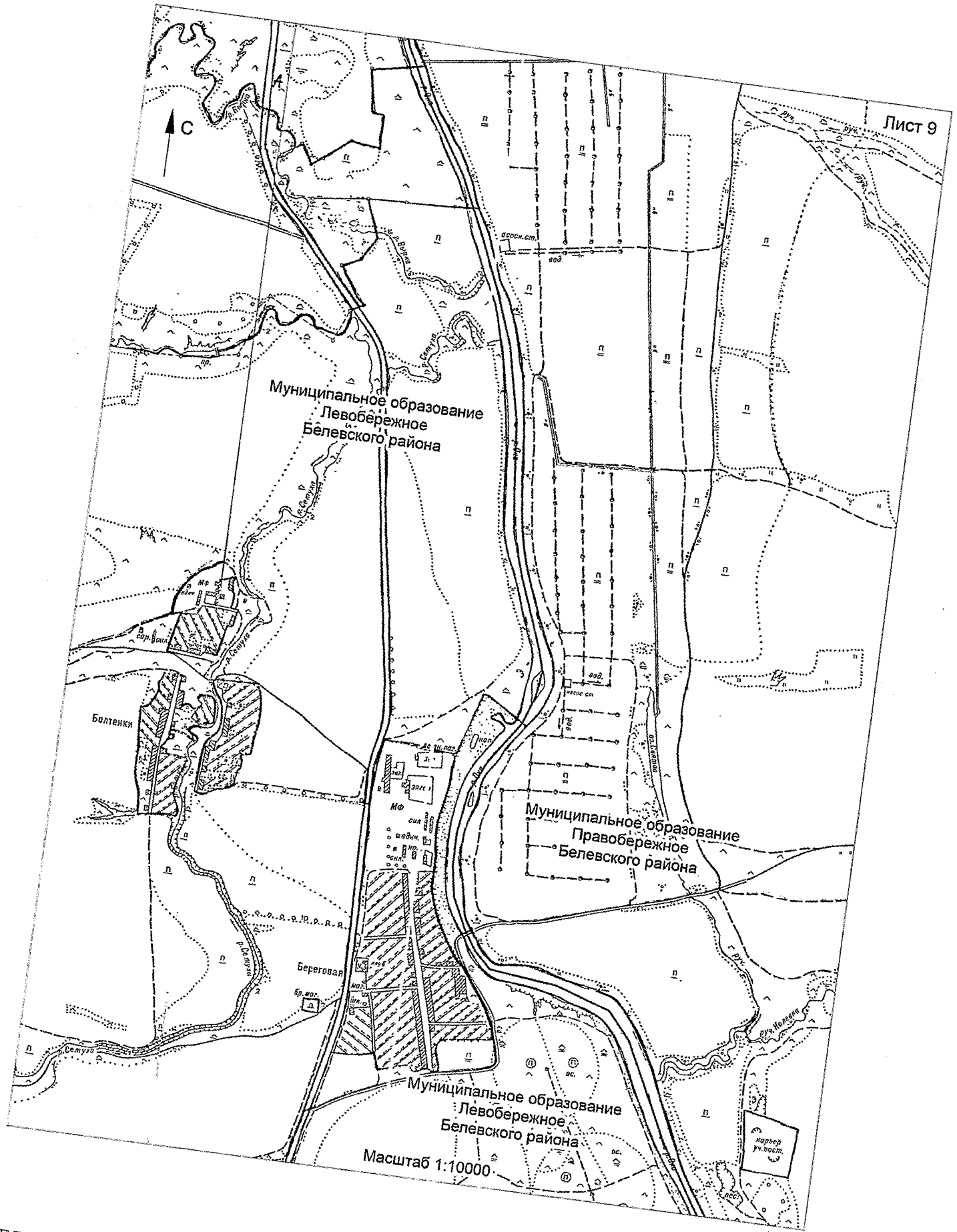


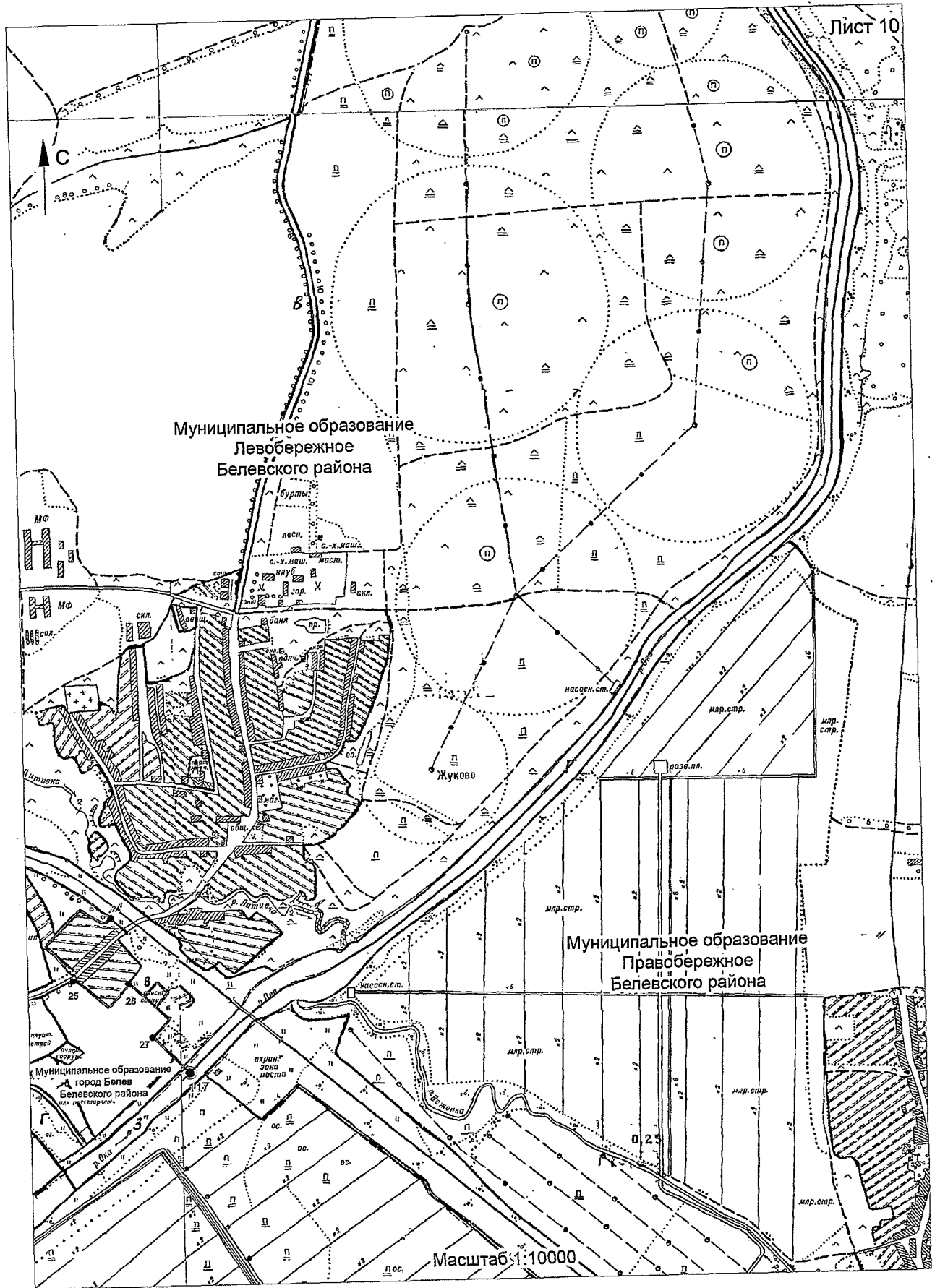
Масштаб 1:10000

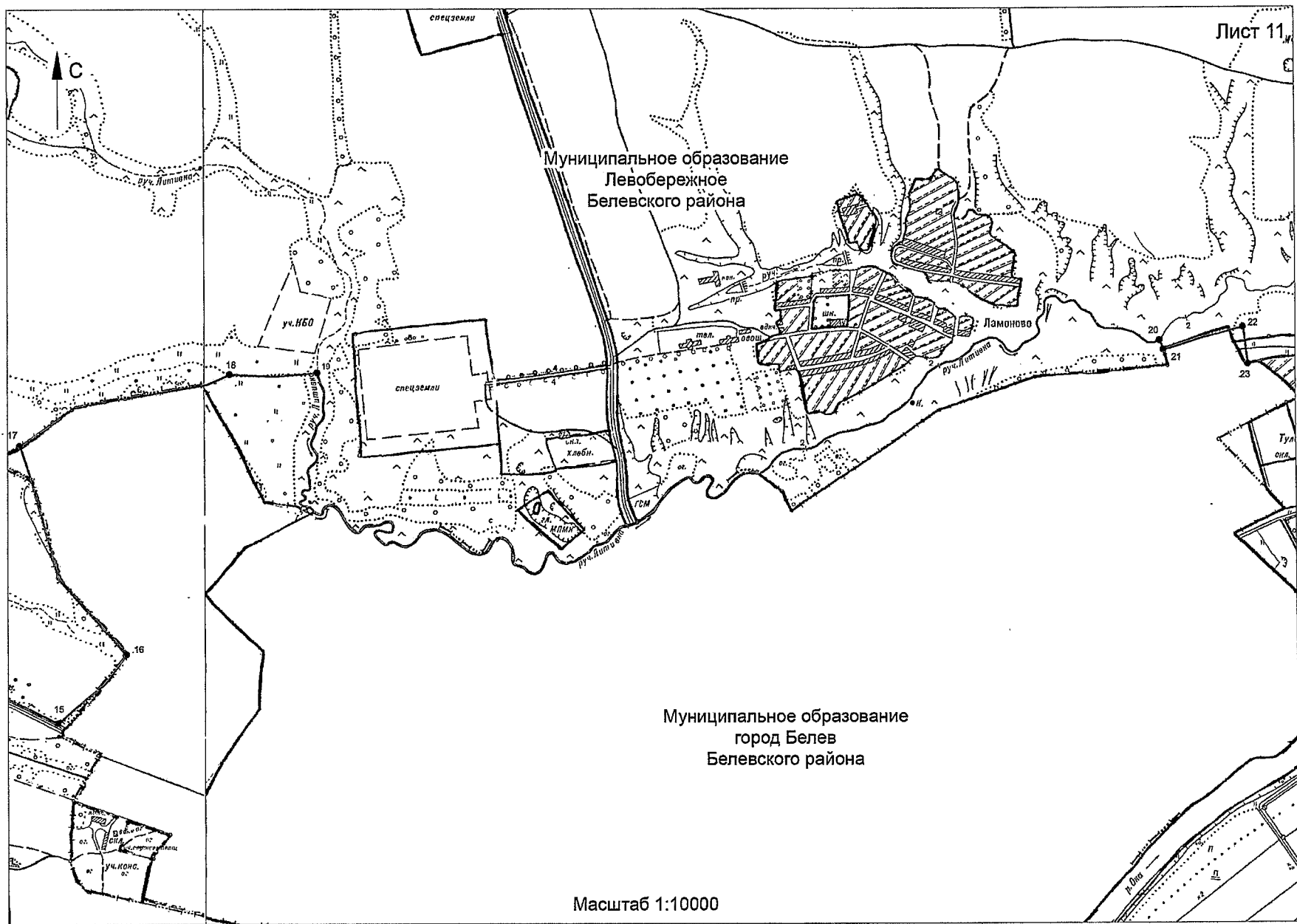


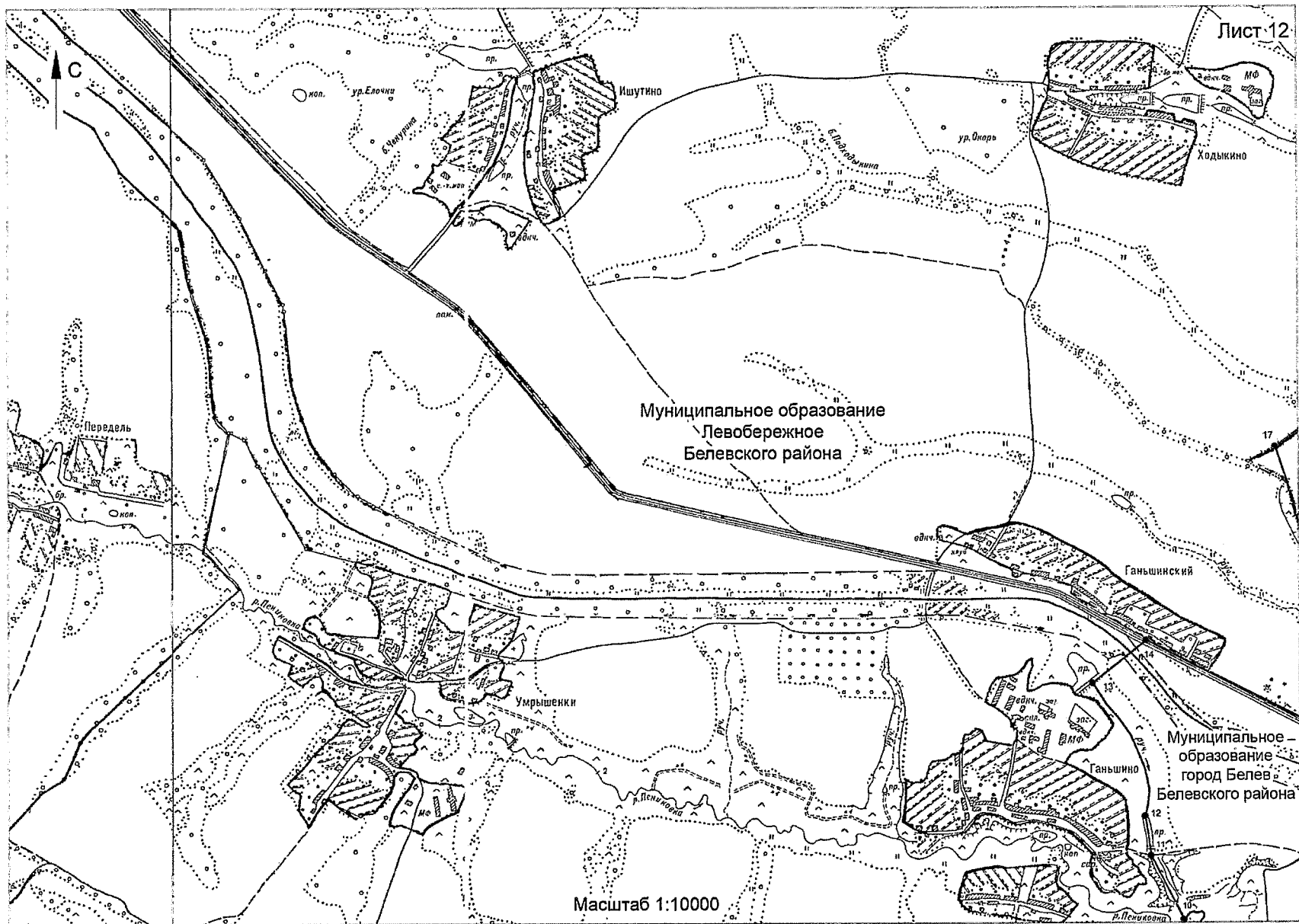




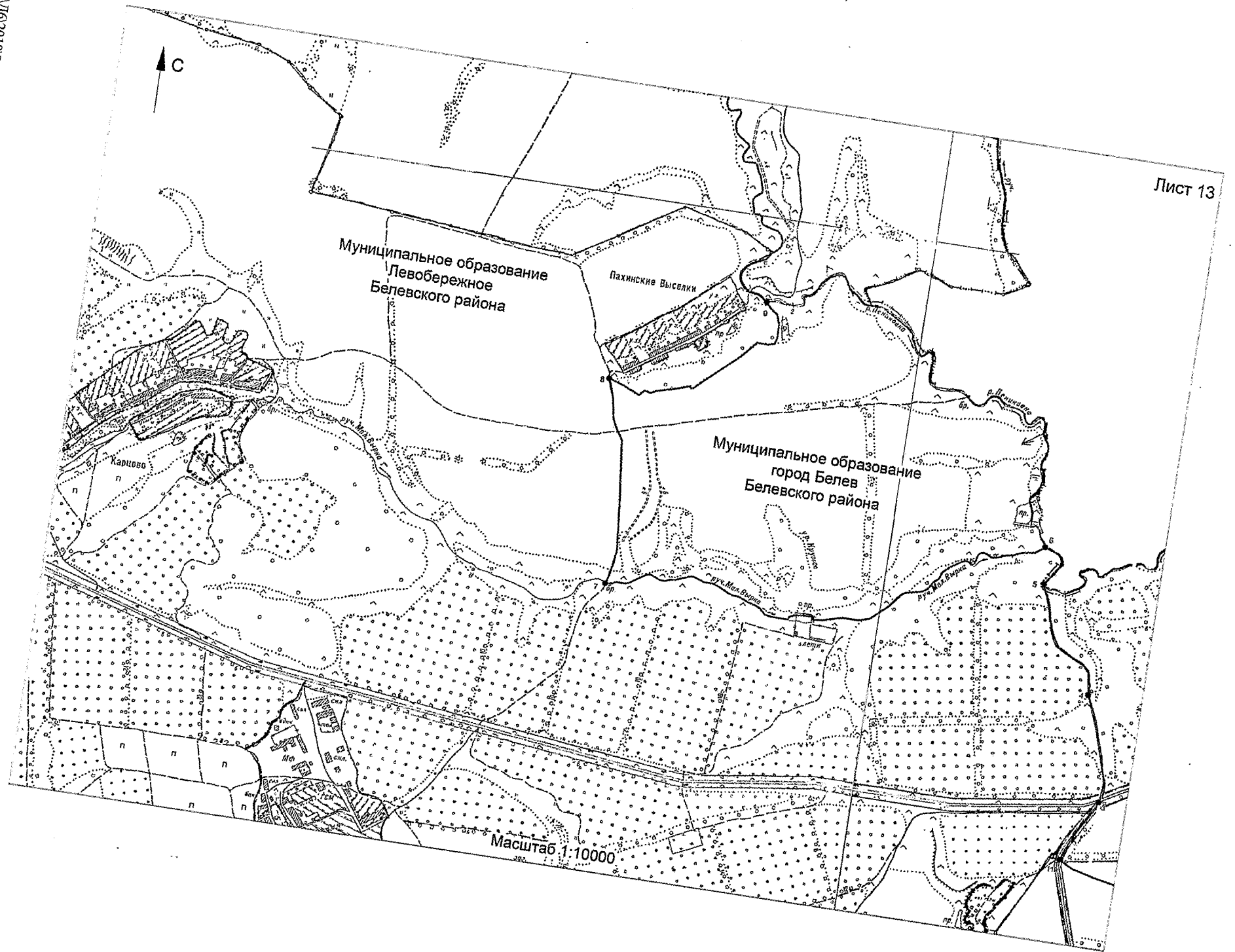


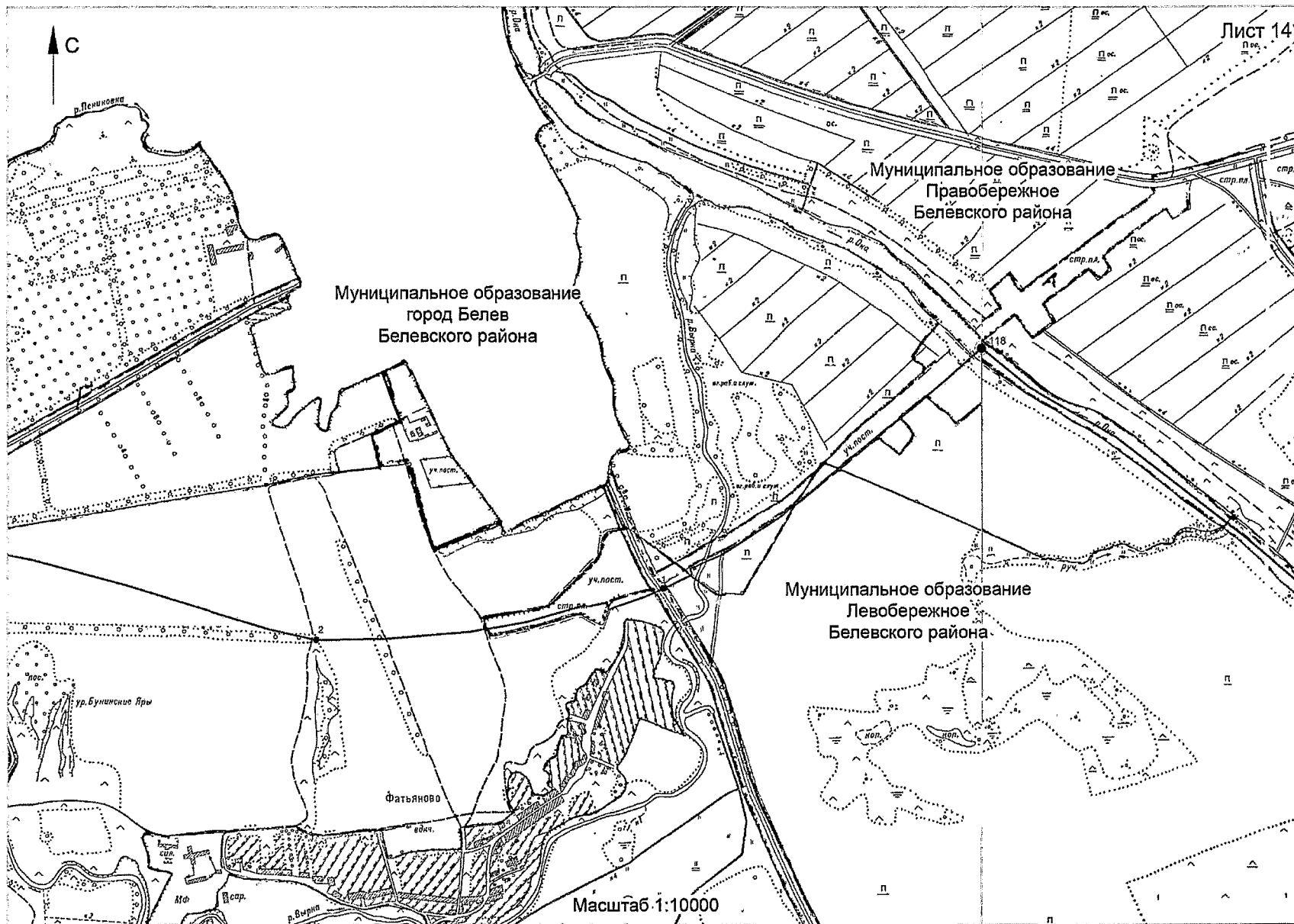


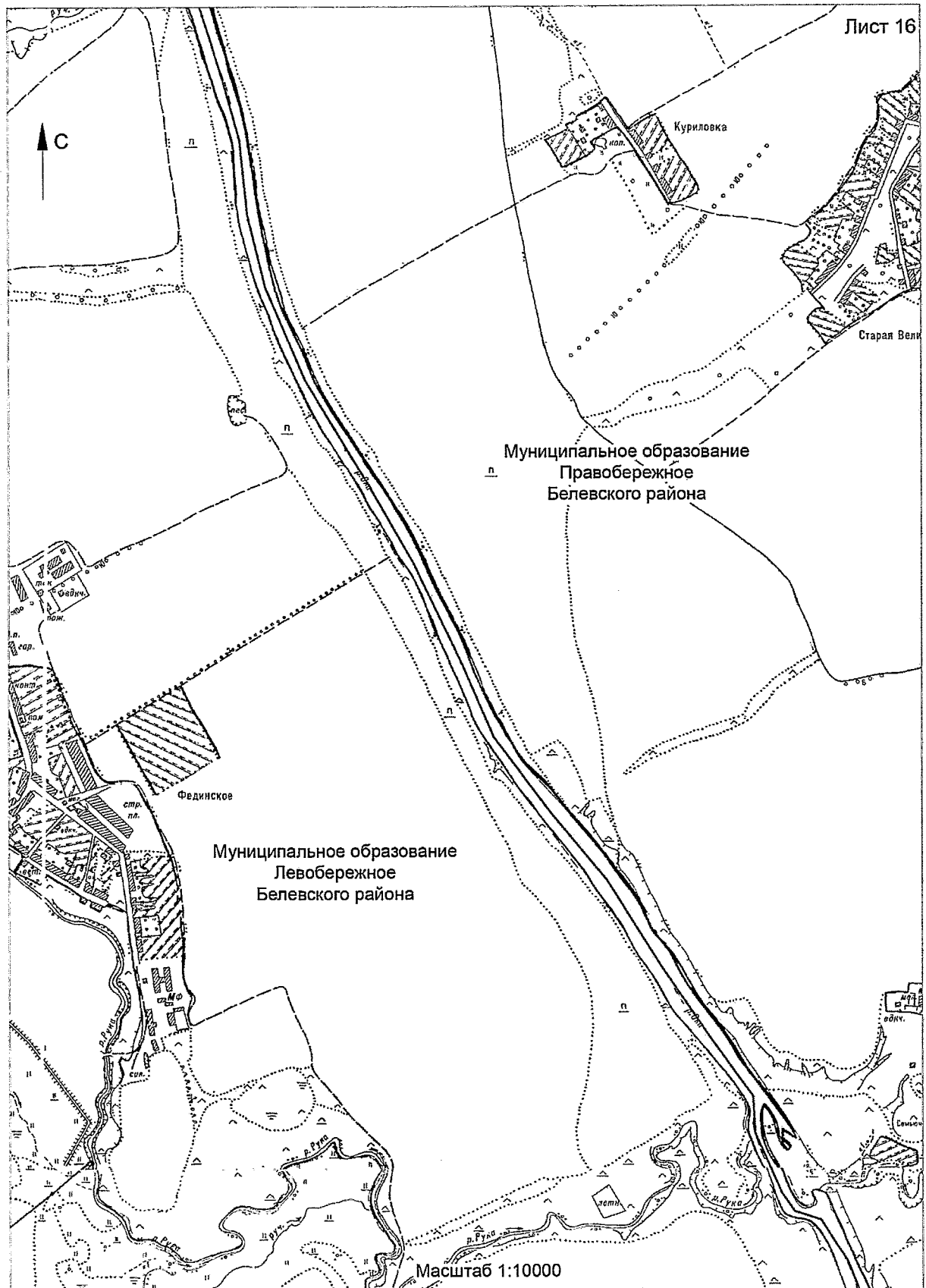


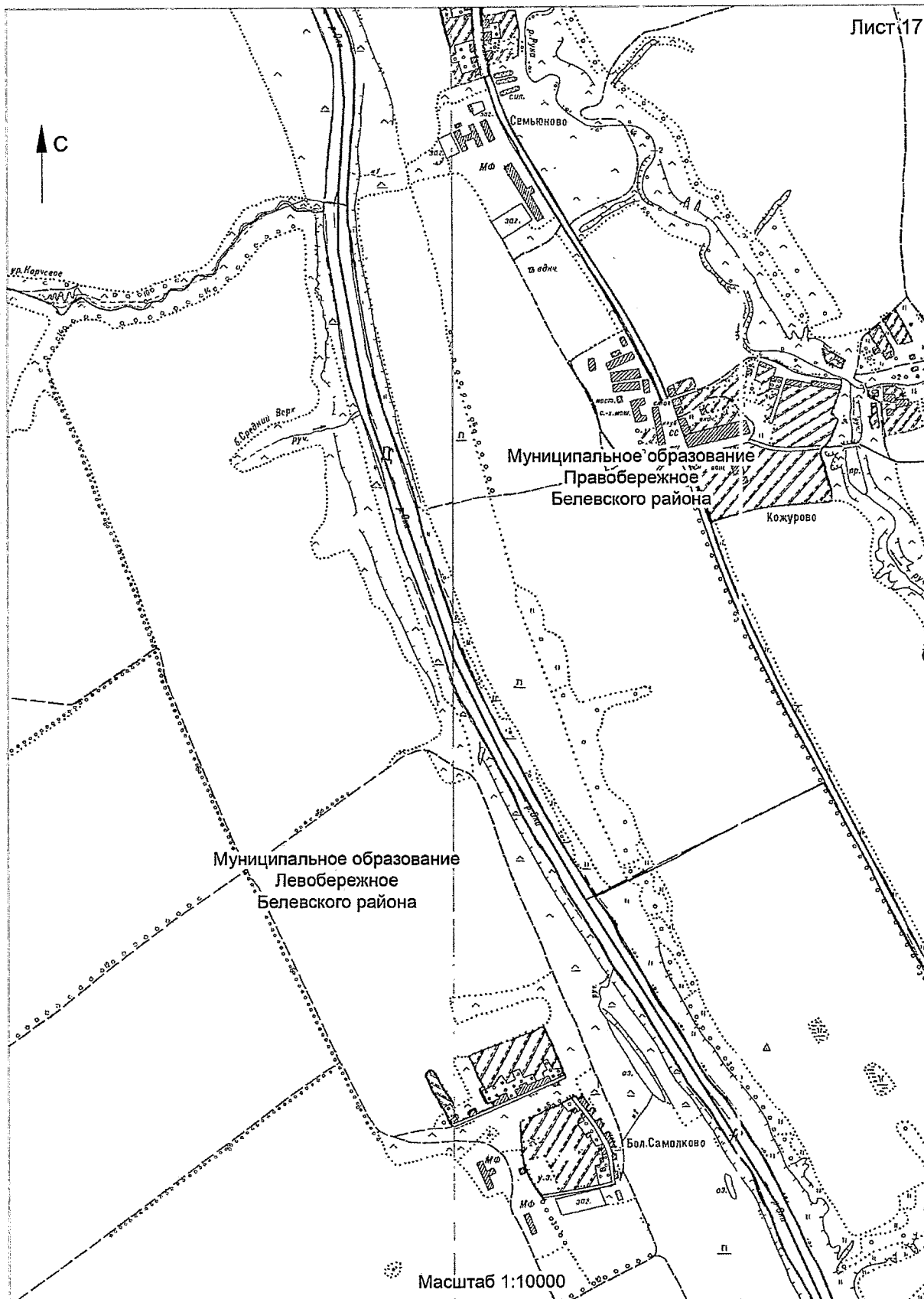


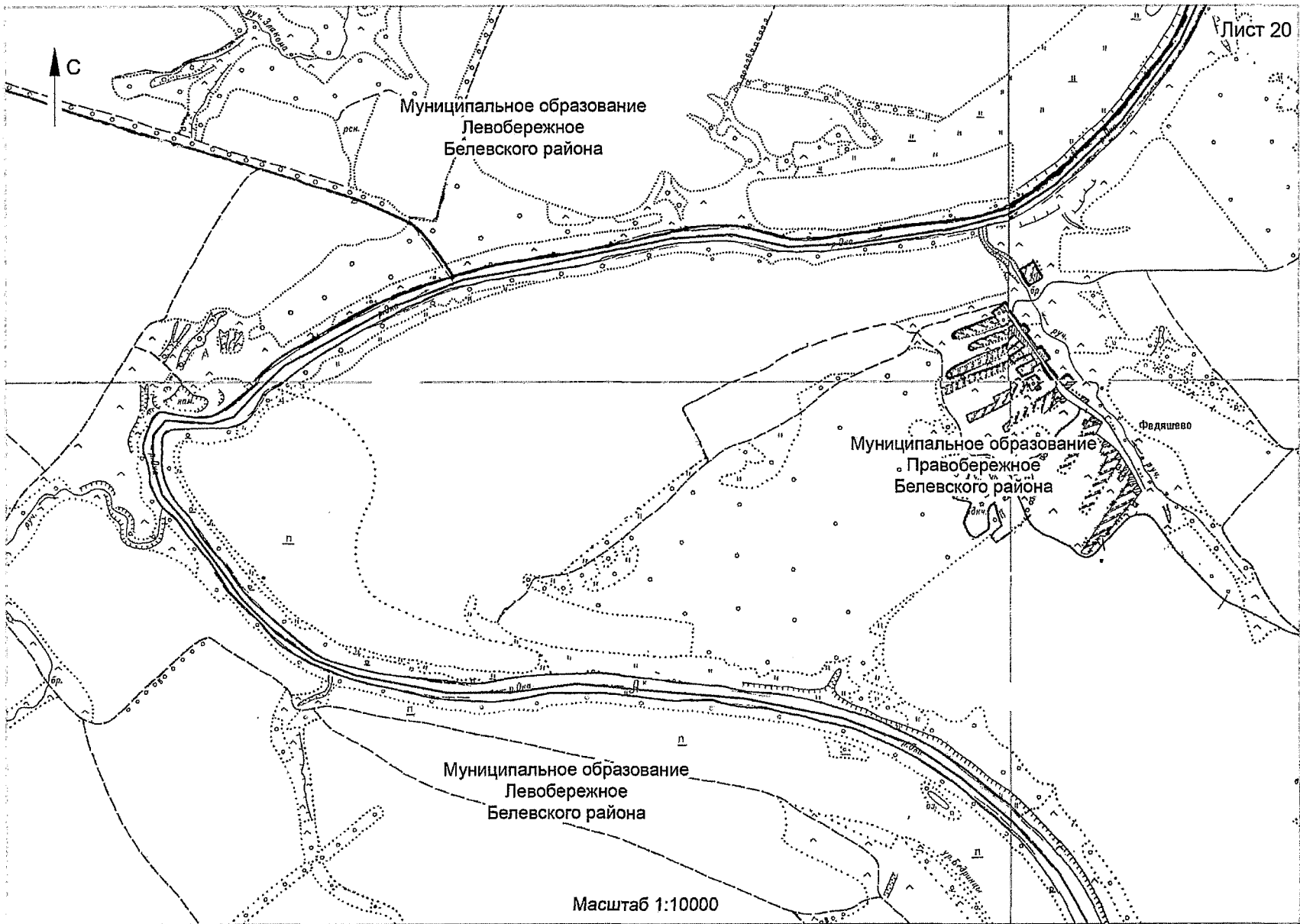
D:\Д\02018\ЗАКОНЫ\ЗАС_58\Т\ранния_Белен_2_чт\Приложение 6 (карты).doc



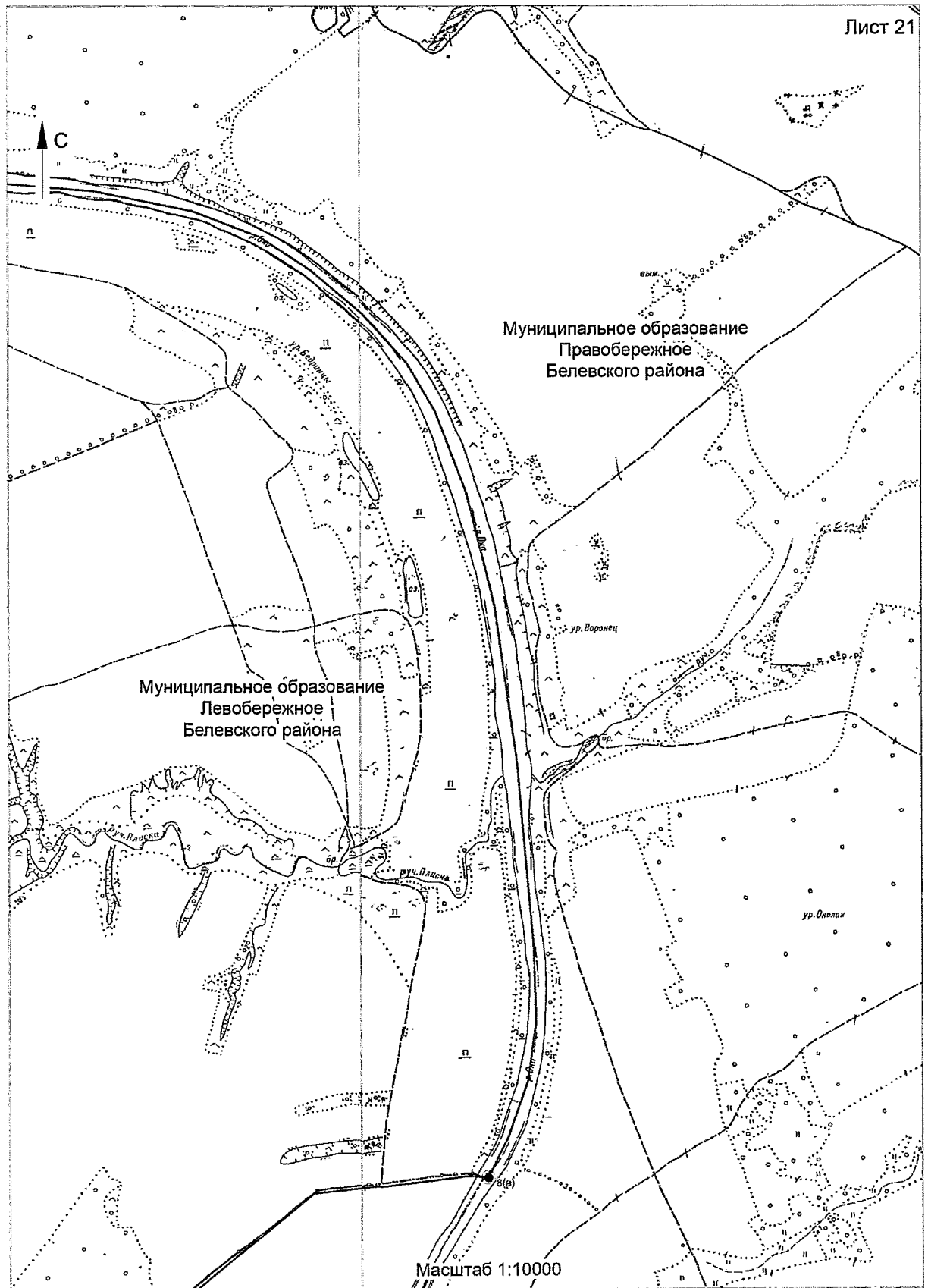


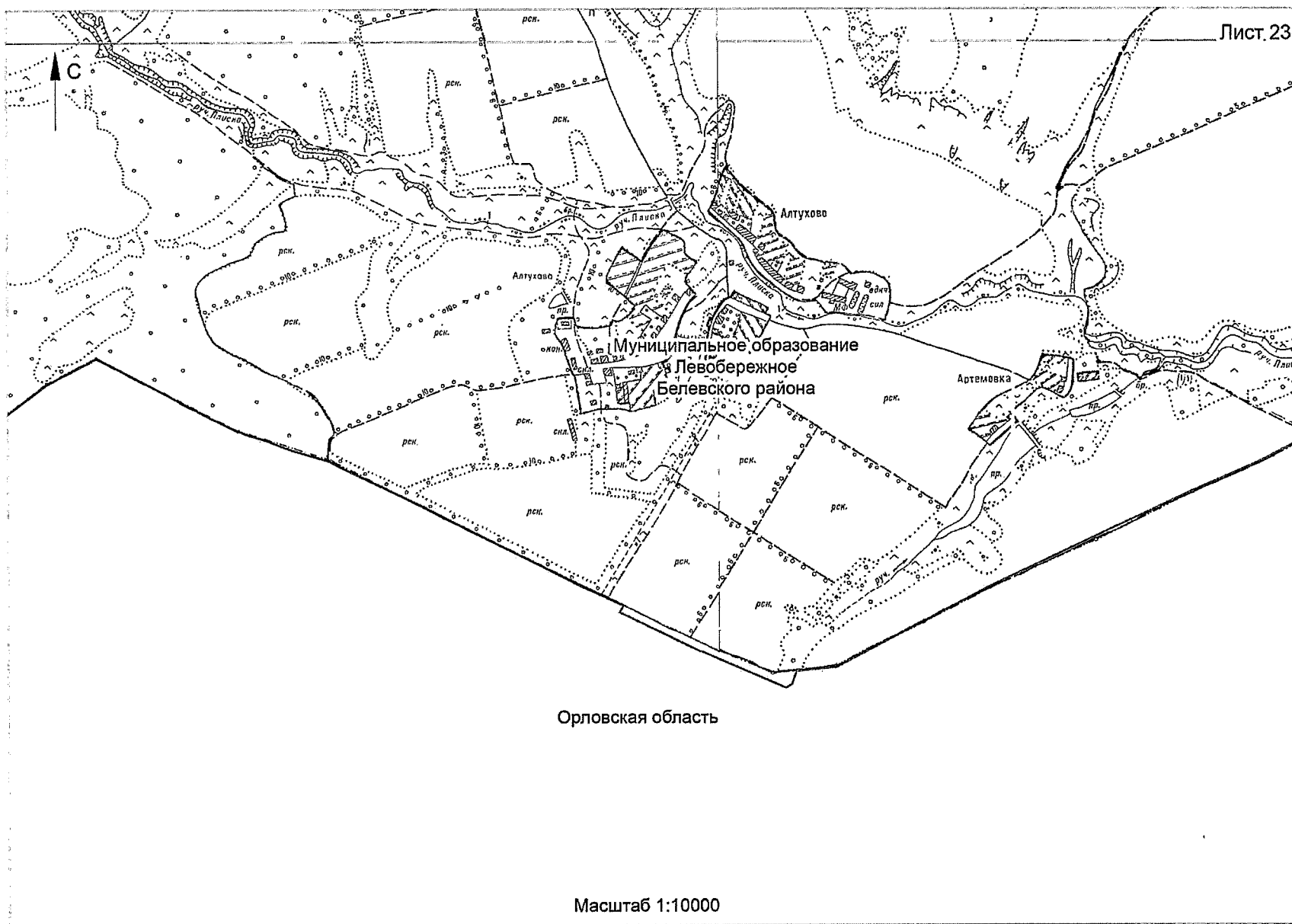


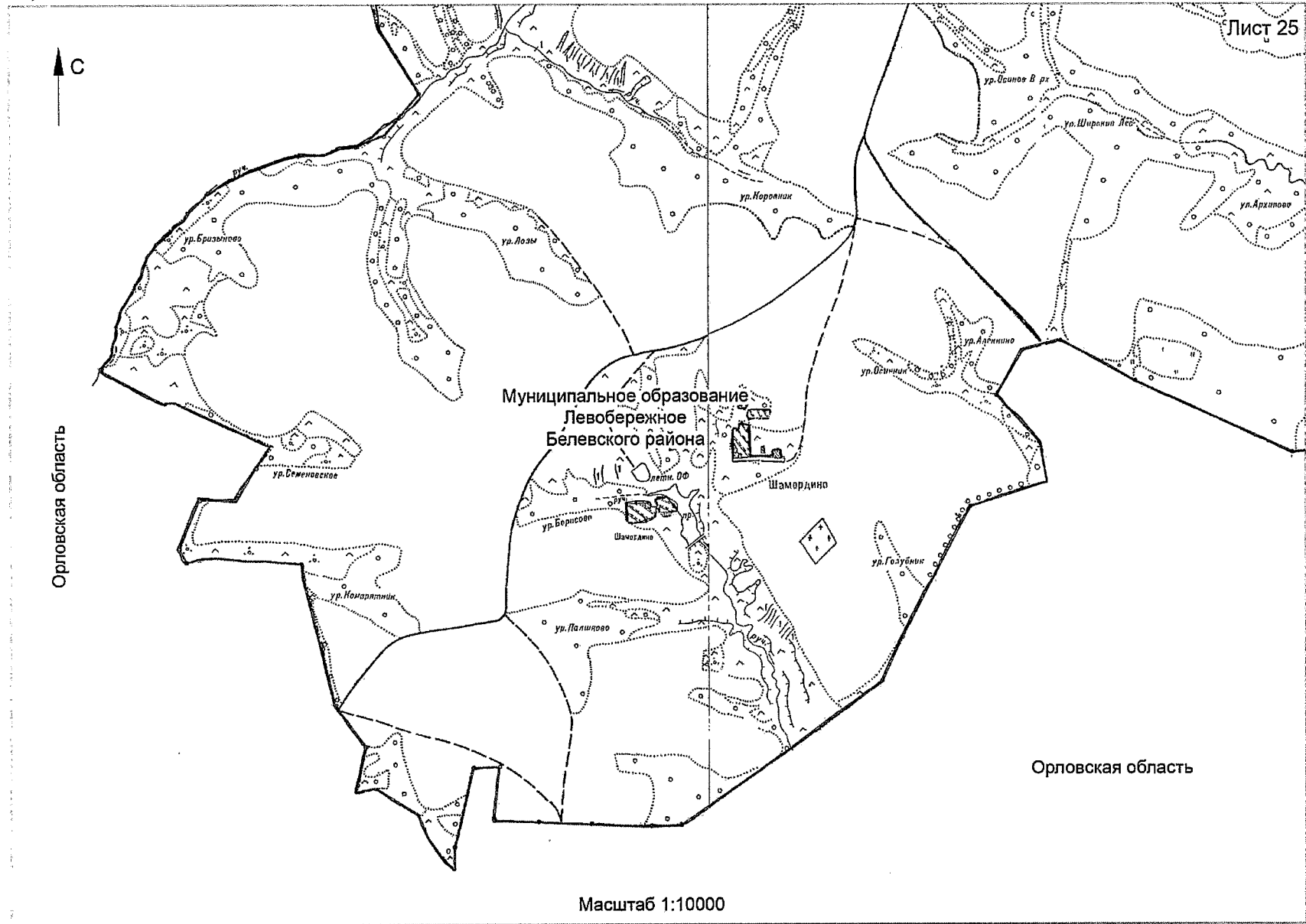
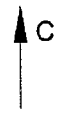


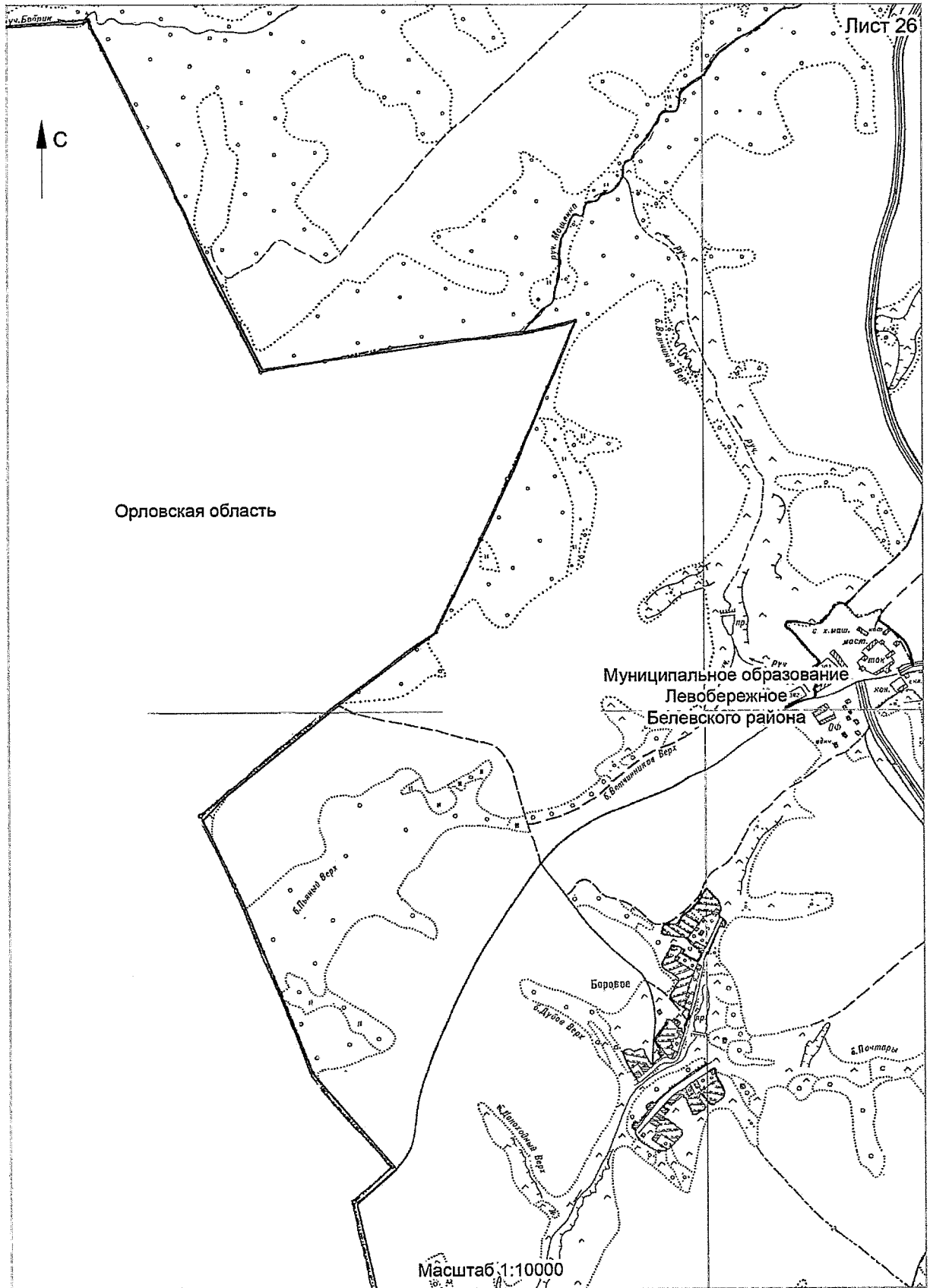


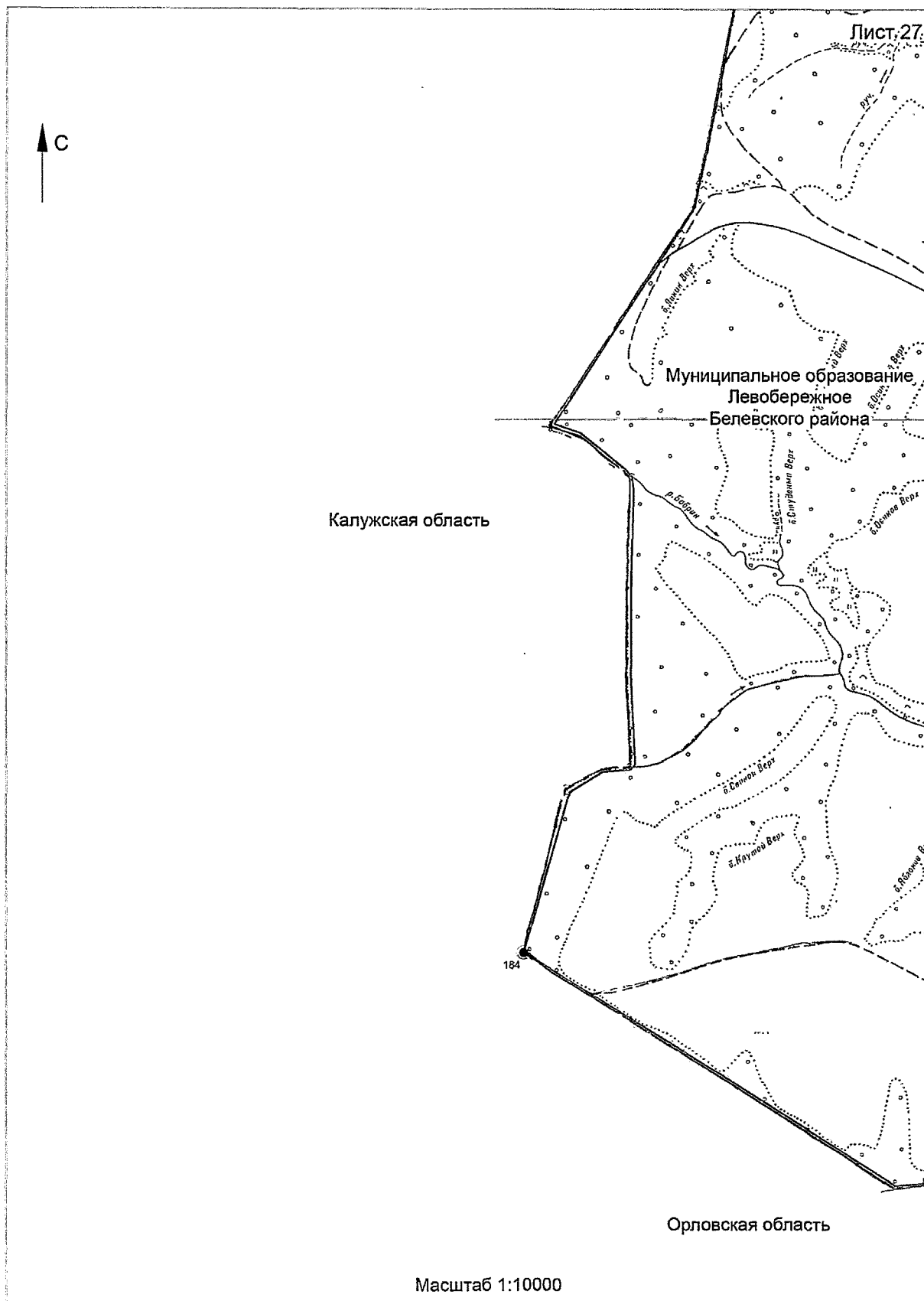
Масштаб 1:10000









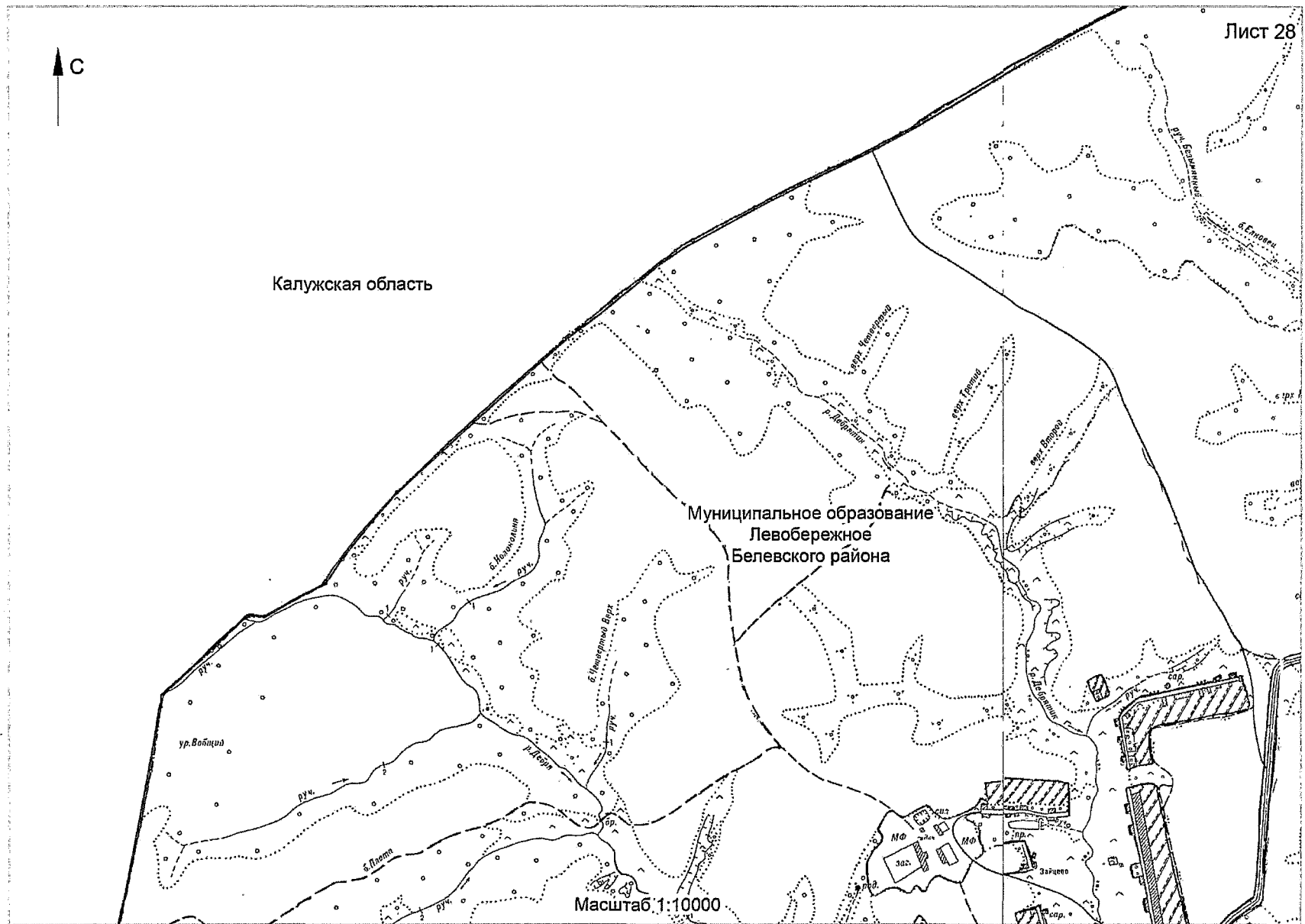


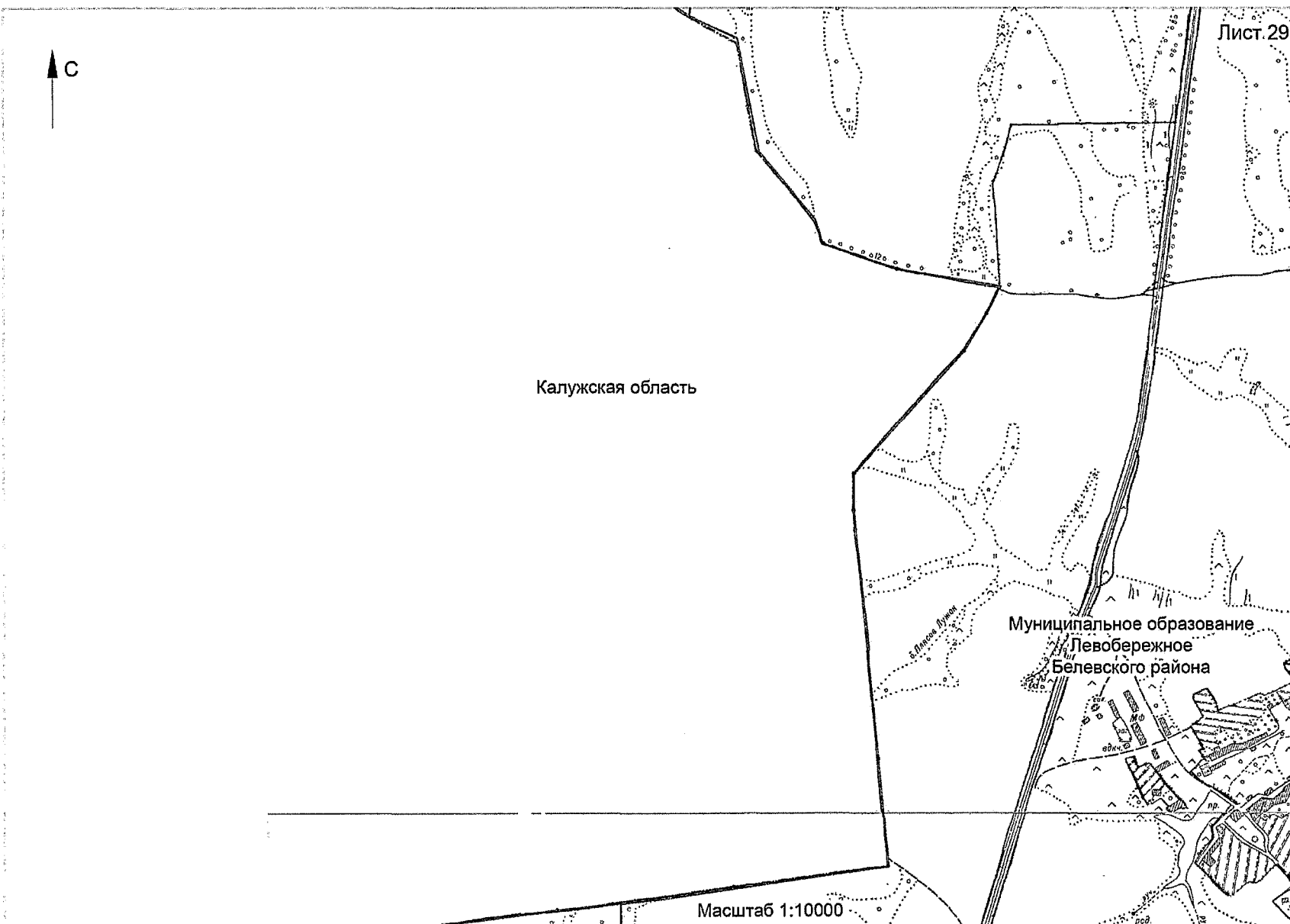


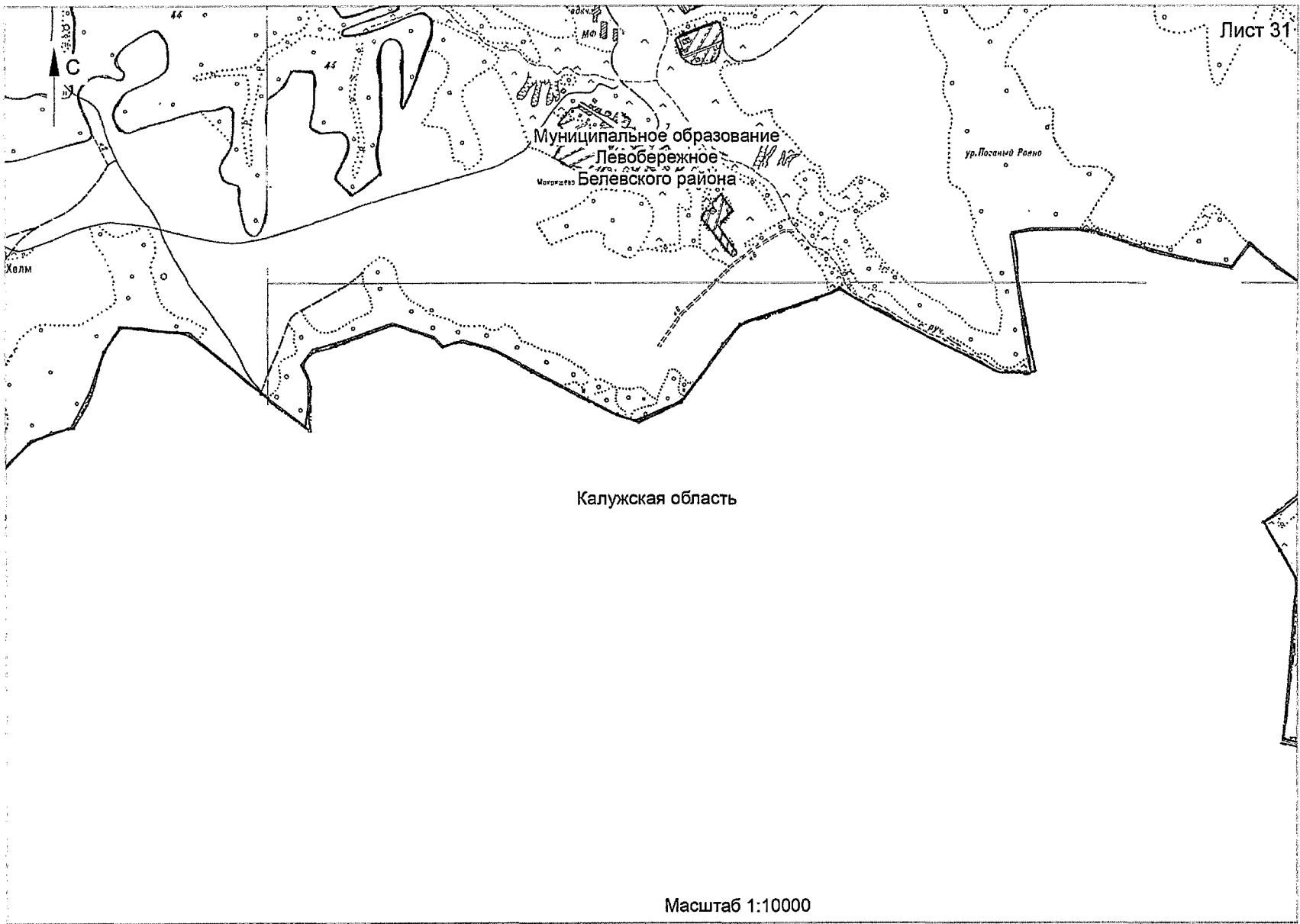
Калужская область

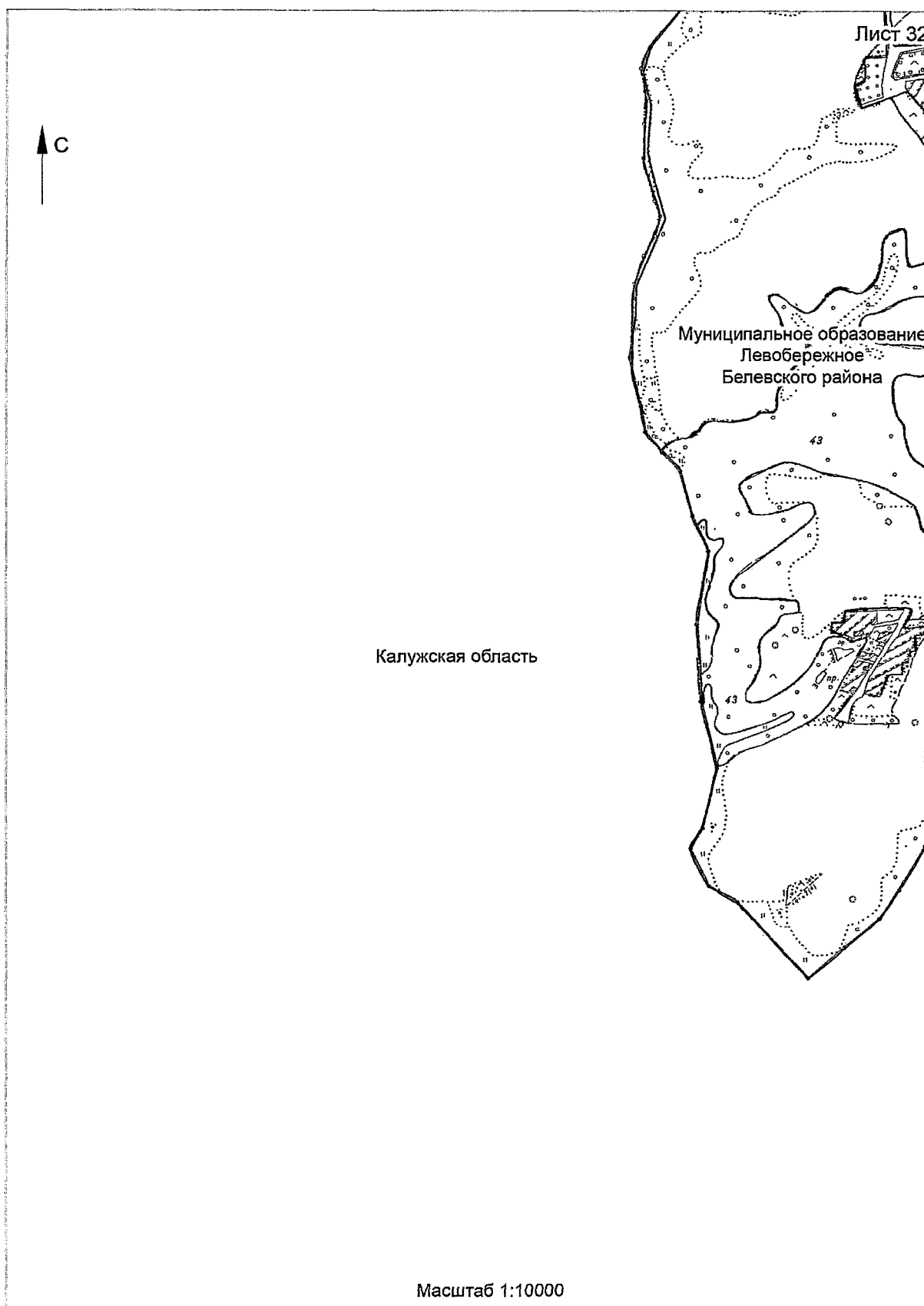
Муниципальное образование
Левобережное
Белевского района

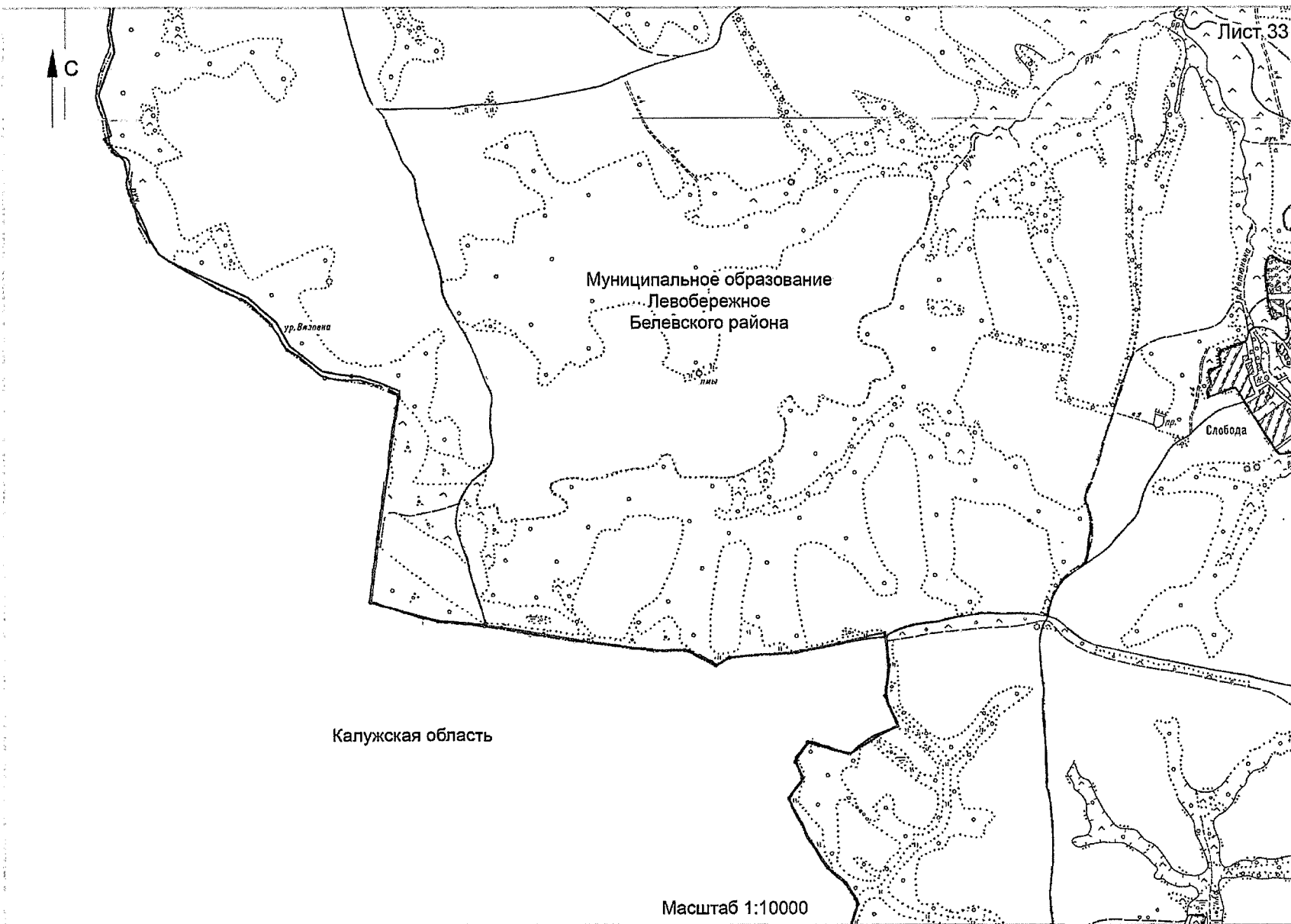
Масштаб 1:10000

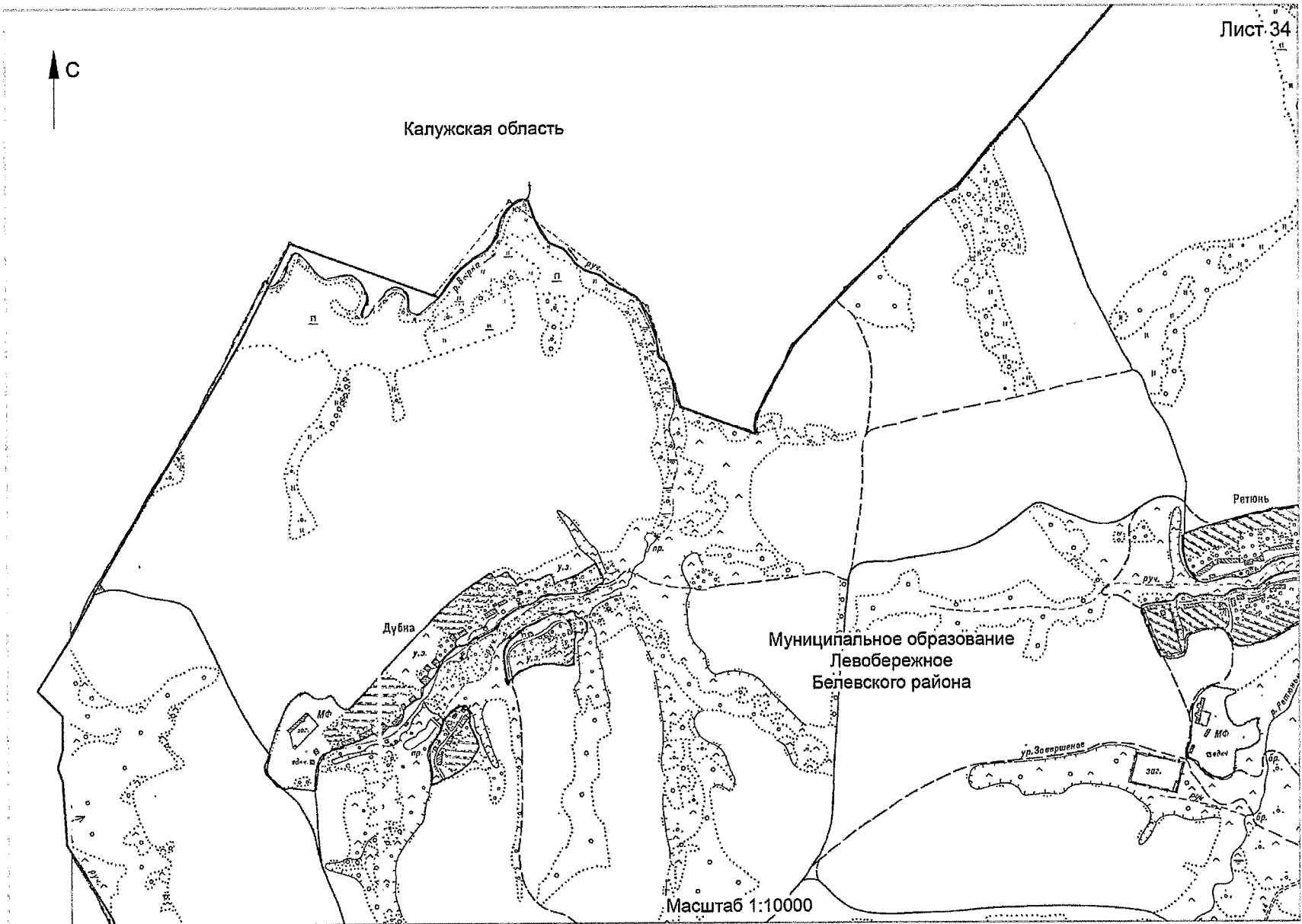


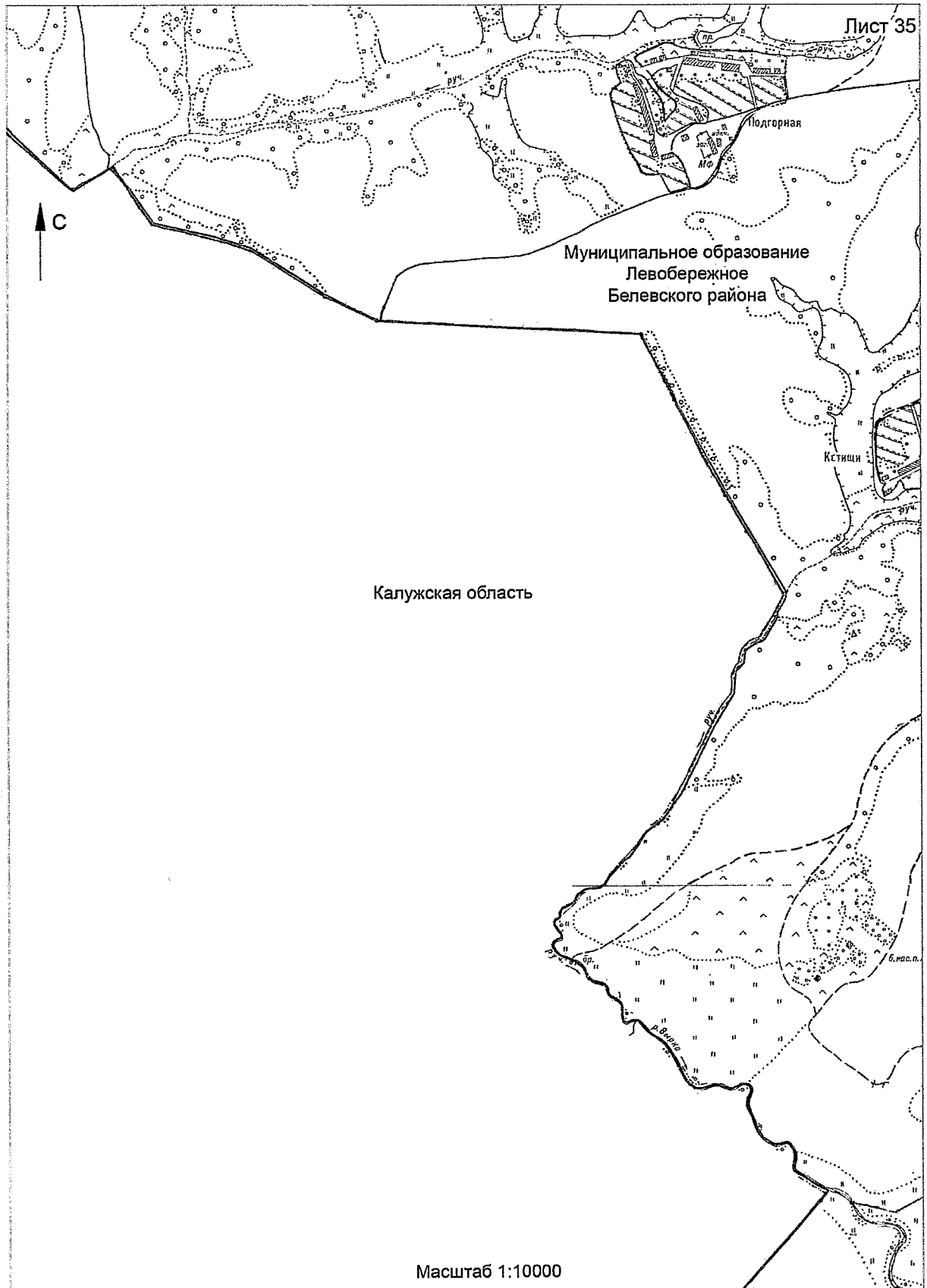


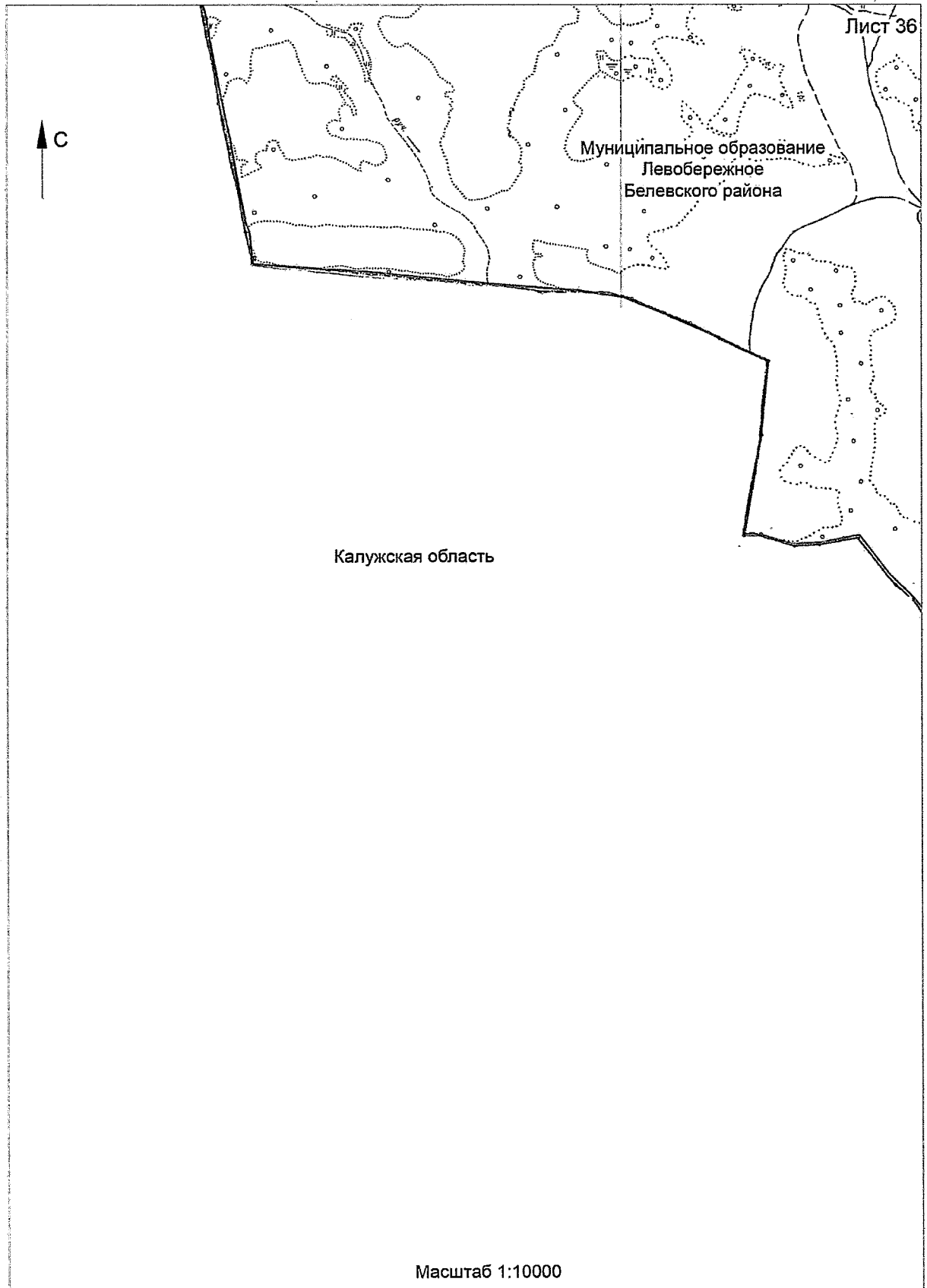












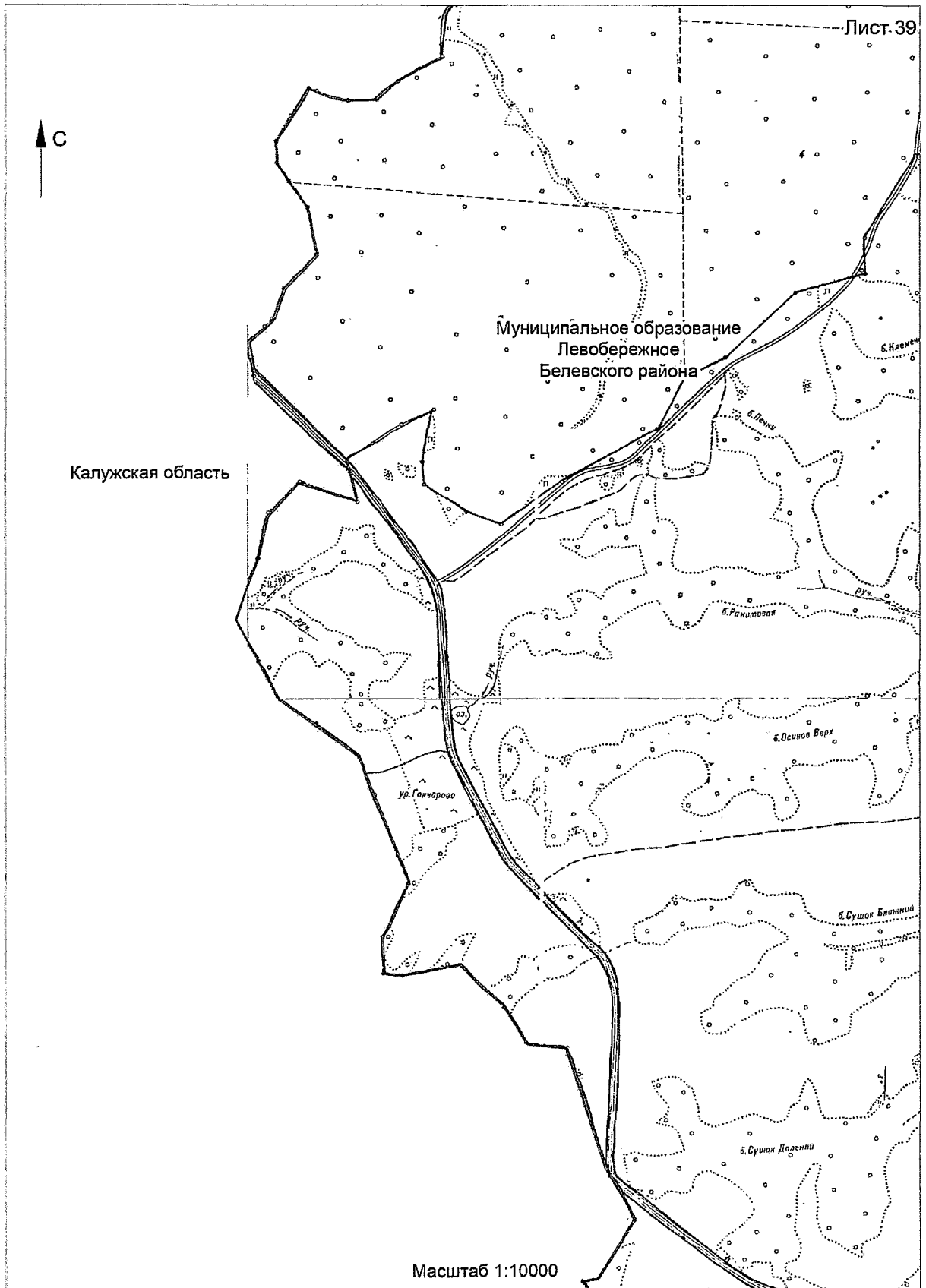


Калужская область

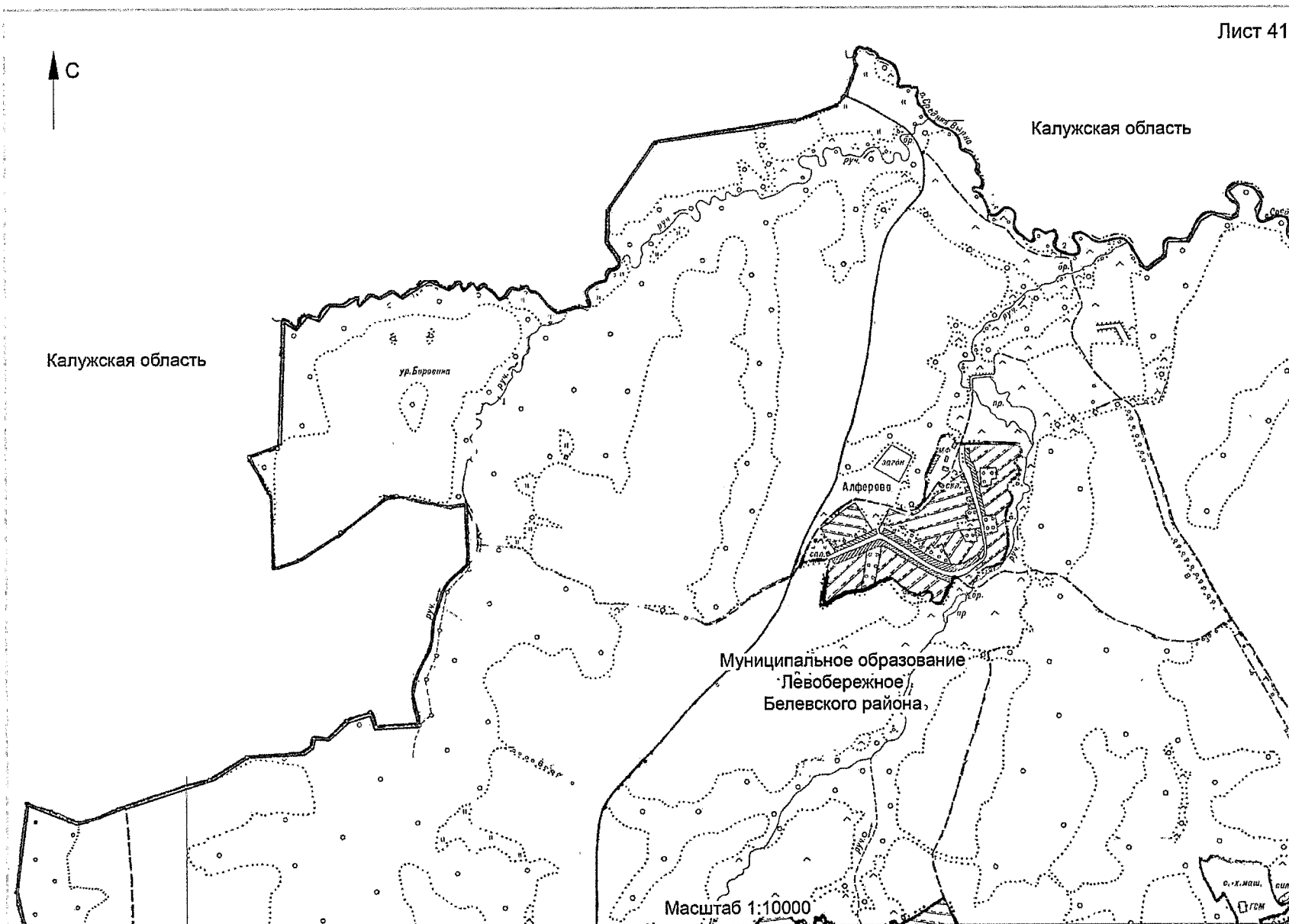
Муниципальное образование
Левобережное
Белевского района

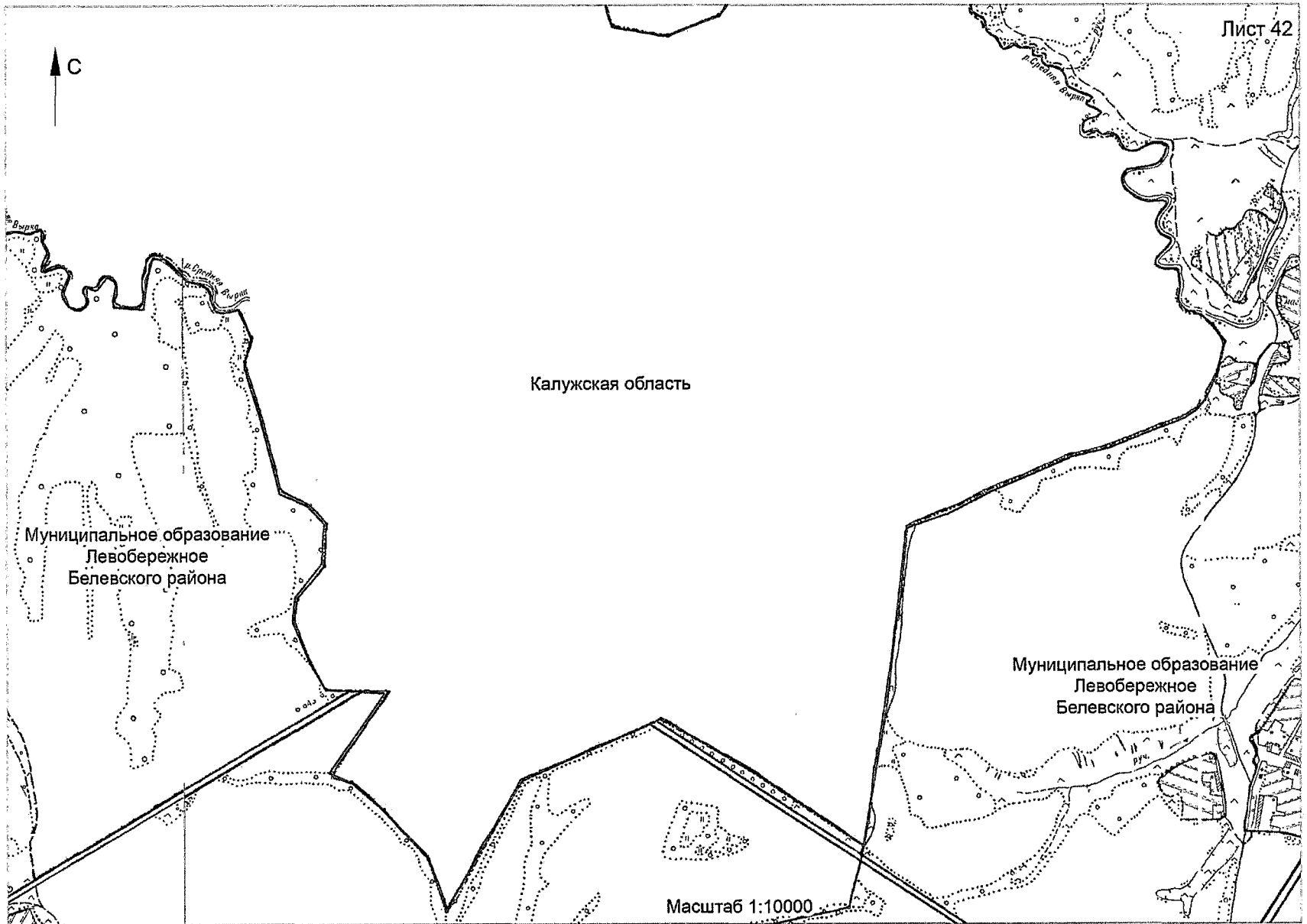
Масштаб 1:10000











Приложение 7
к Закону Тульской области
«О внесении изменений в Закон Тульской области
«О переименовании муниципального образования
«Белевский район» Тульской области, установлении
границ, наделении статусом и определении
административных центров муниципальных
образований на территории Белевского района
Тульской области»

Приложение 7
к Закону Тульской области
«О переименовании муниципального образования
«Белевский район» Тульской области, установлении
границ, наделении статусом и определении
административных центров муниципальных
образований на территории Белевского района
Тульской области»

**Описание границы муниципального образования
Правобережное Белевского района**

За начальную точку описания границы муниципального образования Правобережное Белевского района принята узловая точка 7(61), расположенная на просеке, разделяющей лесные кварталы 29, 30 земель лесного фонда, в 0,40 км северо-западнее пересечения просек между лесными кварталами 31, 36, 37 земель лесного фонда, в 2,15 км юго-восточнее деревни Скорятино Белевского района, в 2,40 км юго-западнее села Мишнево Суворовского района и являющаяся точкой стыка границ муниципальных образований Юго-Восточное Суворовского района, Правобережное Белевского района и Левобережное Белевского района.

**Прохождение границы с муниципальным образованием
Юго-Восточное Суворовского района**

От узловой точки 7(61) (715952.16 ; 178504.70) линия границы идет по прямой в северо-восточном направлении на протяжении 0,12 км до поворотной точки 62, расположенной на северной стороне лесного квартала 31 земель лесного фонда.

От точки 62 (716056.52; 178554.59) линия границы идет по прямой в северо-восточном направлении на протяжении 0,85 км до поворотной точки 63, расположенной на северной стороне лесного квартала 36 земель лесного фонда.

От точки 63 (716236.01; 179387.22) линия границы идет по прямой в северо-восточном направлении на протяжении 0,40 км до поворотной точки 64, расположенной на северной стороне лесного квартала 36 земель лесного фонда.

От точки 64 (716607.60; 179552.95) линия границы идет по прямой в северо-восточном направлении на протяжении 0,09 км до поворотной точки 65, расположенной на северной стороне лесного квартала 36 земель лесного фонда.

От точки 65 (716658.63; 179625.78) линия границы идет по прямой в северо-восточном направлении на протяжении 0,24 км до поворотной точки 66, расположенной на просеке между лесными кварталами 35 и 40 земель лесного фонда.

От точки 66 (716738.92; 179845.41) линия границы идет по прямой в северо-восточном направлении на протяжении 0,10 км до поворотной точки 67, расположенной на северной стороне лесного квартала 40 земель лесного фонда.

От точки 67 (716745.80; 179939.45) линия границы идет по прямой в северо-восточном направлении на протяжении 0,07 км до поворотной точки 68, расположенной на северной стороне лесного квартала 40 земель лесного фонда.

От точки 68 (716793.39; 179992.20) линия границы идет по прямой в северо-восточном направлении на протяжении 0,20 км до поворотной точки 69, расположенной на северной стороне лесного квартала 40 земель лесного фонда.

От точки 69 (716868.52; 180178.00) линия границы идет по прямой в восточном направлении на протяжении 0,37 км до поворотной точки 70, расположенной на северной стороне лесного квартала 40 земель лесного фонда.

От точки 70 (716892.60; 180538.69) линия границы идет по прямой в восточном направлении на протяжении 0,38 км до поворотной точки 71, расположенной на просеке между лесными кварталами 40 и 43 земель лесного фонда.

От точки 71 (716863.36; 180907.41) линия границы идет по прямой в восточном направлении на протяжении 0,05 км до поворотной точки 72, расположенной на северной стороне лесного квартала 43 земель лесного фонда.

От точки 72 (716863.93; 180962.46) линия границы идет по прямой в юго-восточном направлении на протяжении 0,15 км до поворотной точки 73, расположенной на северной стороне лесного квартала 43 земель лесного фонда.

От точки 73 (716814.04; 181098.37) линия границы идет по прямой в северо-восточном направлении на протяжении 0,22 км до поворотной точки 74, расположенной на северной стороне лесного квартала 43 земель лесного фонда.

От точки 74 (716853.61; 181317.42) линия границы идет по прямой в северо-восточном направлении на протяжении 0,32 км до поворотной точки 75, расположенной на северной стороне лесного квартала 43 земель лесного фонда.

От точки 75 (717046.28; 181569.16) линия границы идет по прямой в северо-восточном направлении на протяжении 0,21 км до поворотной точки 76, расположенной на северной стороне лесного квартала 43 земель лесного фонда.

От точки 76 (717136.31; 181759.54) линия границы идет по прямой в северо-восточном направлении на протяжении 0,25 км до поворотной точки 77, расположенной на просеке между лесными кварталами 43 и 49 земель лесного фонда.

От точки 77 (717148.45; 181899.78) линия границы идет по прямой в северо-восточном направлении на протяжении 0,28 км до поворотной точки 78, расположенной на западной стороне лесного квартала 49 земель лесного фонда, в 0,37 км на восток от оси грунтовой дороги в Суворовском районе.

От точки 78 (717568.68; 182042.82) линия границы идет по прямой в северо-западном направлении на протяжении 0,36 км до поворотной точки 79, расположенной на просеке между лесными кварталами 49 и 48 земель лесного фонда.

От точки 79 (717896.12; 181891.44) линия границы идет по прямой в северо-западном направлении на протяжении 0,57 км до поворотной точки 80, расположенной на просеке между лесными кварталами 48 и 46 земель лесного фонда.

От точки 80 (718400.39; 181693.14) линия границы идет по прямой в северном направлении на протяжении 0,17 км до поворотной точки 81, расположенной на западной стороне лесного квартала 46 земель лесного фонда, в 0,75 км на восток от русла безымянного ручья в Суворовском районе.

От точки 81 (718600.88 ; 181696.47) линия границы идет по прямой в северо-восточном направлении на протяжении 0,43 км до поворотной точки 82, расположенной на северной стороне лесного квартала 46 земель лесного фонда, в 0,21 км на юг от оси грунтовой дороги в Суворовском районе.

От точки 82 (718961.00; 181917.81) линия границы идет по прямой в северо-восточном направлении на протяжении 0,47 км до поворотной точки 83, расположенной на северной стороне лесного квартала 46 земель лесного фонда, в 0,18 км на юг от оси грунтовой дороги в Суворовском районе.

От точки 83 (719119.27; 182363.38) линия границы идет по прямой в северо-восточном направлении на протяжении 0,54 км до поворотной точки 84, расположенной на северной стороне лесного квартала 46 земель лесного фонда.

От точки 84 (719453.52; 182788.94) линия границы идет по прямой в северо-восточном направлении на протяжении 0,35 км до поворотной точки 85, расположенной в русле реки Упа, в 0,37 км северо-восточнее дома лесника на территории Белевского района.

От точки 85 (719471.49; 183134.30) линия границы идет в общем юго-восточном направлении по руслу реки Упа, вниз по течению, на протяжении 2,62 км до узловой точки 27, расположенной в русле реки Упа, в 2,20 км западнее места впадения реки Большая Мизгея (Мизгея) в реку Упа в Одоевском районе, в 3,50 км юго-западнее села Малахово Одоевского района, в 1,82 км южнее пересечения просек между лесными кварталами 99, 100, 109, 110 земель лесного фонда, в 1,90 км северо-западнее деревни Бутырки Белевского района и являющейся точкой стыка границ муниципальных образований Северо-Одоевское Одоевского района, Правобережное Белевского района, Юго-Восточное Суворовского района.

Прохождение границы с муниципальным образованием Северо-Одоевское Одоевского района

От узловой точки 27 (717550,34; 184571,01) линия границы идет на протяжении 0,66 км по руслу реки Упа, вверх против течения, до узловой точки 27(142), расположенной в русле реки Упа, в 1,67 км юго-западнее места впадения в реку Упа реки Большая Мизгея (Мизгея) в Одоевском районе, и являющейся точкой стыка границ муниципальных образований Северо-Одоевское Одоевского района, Южно-Одоевское Одоевского района, Правобережное Белевского района.

Прохождение границы с муниципальным образованием Южно-Одоевское Одоевского района

От узловой точки 27(142) (717261.94; 185123.90) линия границы идет по прямой в восточном направлении на протяжении 1,33 км до поворотной точки 141, расположенной в 0,17 км западнее моста через реку Большая Мизгея (Мизгея) в Одоевском районе.

От точки 141 (717198.65; 186458.48) линия границы идет по прямой в юго-западном направлении на протяжении 0,42 км до поворотной точки 140, расположенной в 0,07 км на запад от грунтовой дороги в Одоевском районе.

От точки 140 (716957.47; 186111.77) линия границы идет по прямой в южном направлении на протяжении 0,21 км до поворотной точки 139.

От точки 139 (716748.24; 186103.76) линия границы идет по прямой вдоль восточной границы лесного квартала 62 земель лесного фонда в юго-западном направлении на протяжении 0,32 км до поворотной точки 138, расположенной в 1,02 км юго-западнее моста через реку Большая Мизгея (Мизгея) в Одоевском районе.

От точки 138 (716477.31; 185934.86) линия границы идет по прямой в юго-восточном направлении на протяжении 0,37 км до поворотной точки 137, расположенной в русле реки Большая Мизгея (Мизгея).

От точки 137 (716350.93; 186292.86) линия границы идет по руслу реки Большая Мизгея (Мизгея), вниз по течению, на протяжении 1,56 км до поворотной точки 136, расположенной в русле реки Большая Мизгея (Мизгея), в 0,01 км южнее моста через реку Большая Мизгея (Мизгея) в Одоевском районе.

От точки 136 (717150.48; 186631.45) линия границы идет по прямой в юго-восточном направлении на протяжении 0,11 км до поворотной точки 135, расположенной в 0,11 км юго-восточнее моста через реку Большая Мизгея (Мизгея) в Одоевском районе.

От точки 135 (717089.01; 186704.25) линия границы идет по прямой в северо-восточном направлении на протяжении 0,07 км до поворотной точки 134, расположенной на оси грунтовой дороги.

От точки 134 (717153.45; 186737.90) линия границы идет по оси грунтовой дороги в северо-восточном направлении на протяжении 0,22 км до поворотной точки 133, расположенной на оси грунтовой дороги в Белевском районе и в 0,24 км южнее места впадения реки Большая Мизгея (Мизгея) в реку Упа.

От точки 133 (717358.17; 186774.67) линия границы идет по прямой в северо-западном направлении на протяжении 0,06 км до поворотной точки 132, расположенной в русле реки Большая Мизгея (Мизгея).

От точки 132 (717387.20; 186710.91) линия границы идет по руслу реки Большая Мизгея (Мизгея), вниз по течению, на протяжении 0,23 км до поворотной точки 131, расположенной в месте впадения реки Большая Мизгея (Мизгея) в реку Упа.

От точки 131 (717596.71; 186763.12) линия границы идет по прямой в юго-восточном направлении на протяжении 0,26 км до поворотной точки 130.

От точки 130 (717374.07; 186894.97) линия границы идет по прямой в южном направлении на протяжении 0,49 км до поворотной точки 129,

расположенной на юго-западном углу лесного массива в Одоевском районе, на оси грунтовой дороги.

От точки 129 (716928.68; 186890.33) линия границы идет по прямой в юго-восточном направлении на протяжении 0,14 км до поворотной точки 128.

От точки 128 (716865.76; 187018.22) линия границы идет по прямой в северо-восточном направлении на протяжении 0,38 км до поворотной точки 127, расположенной на западном углу урочища Петровское в Одоевском районе и в 0,51 км восточнее грунтовой дороги в Белевском районе.

От точки 127 (716954.45; 187397.04) линия границы идет по прямой в юго-западном направлении на протяжении 0,67 км до поворотной точки 126, расположенной на оси грунтовой дороги.

От точки 126 (716363.25; 187188.61) линия границы идет по прямой в юго-восточном направлении на протяжении 0,11 км до поворотной точки 125.

От точки 125 (716258.65; 187235.16) линия границы идет по прямой в юго-восточном направлении на протяжении 0,28 км до поворотной точки 124, расположенной на южном углу лесного массива в Одоевском районе и в 0,02 км северо-западнее пересечения грунтовых дорог в Белевском районе.

От точки 124 (716100.07; 187521.34) линия границы идет по прямой в северо-восточном направлении на протяжении 0,57 км до поворотной точки 123, расположенной в 0,04 км юго-восточнее дороги в урочище Петровское в Одоевском районе, в 0,19 км северо-западнее пересечения грунтовых дорог в Белевском районе.

От точки 123 (716510.84; 187874.41) линия границы идет по прямой в юго-восточном направлении на протяжении 0,25 км до поворотной точки 122.

От точки 122 (716413.79; 188117.79) линия границы идет по прямой в восточном направлении на протяжении 0,15 км до поворотной точки 121, расположенной в 0,25 км юго-западнее пересечения канавы и грунтовой дороги в Одоевском районе, в 0,15 км северо-восточнее пересечения грунтовых дорог в Белевском районе.

От точки 121 (716416.44; 188273.84) линия границы идет по прямой в юго-восточном направлении на протяжении 0,30 км до поворотной точки 120, расположенной на оси грунтовой дороги.

От точки 120 (716180.84; 188345.72) линия границы идет по прямой в юго-восточном направлении на протяжении 0,31 км до поворотной точки 119.

От точки 119 (715889.86; 188420.38) линия границы идет по прямой в юго-восточном направлении на протяжении 0,32 км до поворотной точки 118, расположенной на оси грунтовой дороги, в 0,55 км юго-западнее пересечения грунтовых дорог в Одоевском районе.

От точки 118 (715583.35; 188533.21) линия границы идет по прямой в северо-восточном направлении на протяжении 0,67 км до поворотной точки 117, расположенной в 0,31 км юго-восточнее пересечения грунтовых дорог в Одоевском районе.

От точки 117 (715708.66; 189195.83) линия границы идет в юго-восточном направлении на протяжении 0,36 км до поворотной точки 116, расположенной на западной стороне лесополосы в Одоевском районе.

От точки 116 (715473.82; 189462.15) линия границы идет по прямой в юго-западном направлении на протяжении 0,65 км до поворотной точки 115, расположенной в 0,08 км юго-западнее безымянного ручья в Одоевском районе, на северном краю лесополосы в Белевском районе.

От точки 115 (715373.84; 188802.33) линия границы идет по прямой в юго-восточном направлении на протяжении 0,28 км до поворотной точки 114.

От точки 114 (715203.48; 189023.37) линия границы идет по прямой в юго-восточном направлении на протяжении 1,22 км до поворотной точки 113, расположенной в 0,36 км западнее русла реки Березовка в Одоевском районе, на восточном краю лесополосы в Белевском районе.

От точки 113 (714030.35; 189355.82) линия границы идет по прямой по северной стороне лесополосы в юго-западном направлении на протяжении 0,91 км до поворотной точки 112, расположенной на оси автодороги на деревню Кашово Белевского района.

От точки 112 (713671.39; 188504.52) линия границы идет по прямой в юго-западном направлении на протяжении 0,29 км до поворотной точки 111, расположенной в 0,63 км северо-западнее щебеночного карьера в Одоевском районе.

От точки 111 (713565.62; 188250.38) линия границы идет по прямой в юго-западном направлении на протяжении 0,35 км до поворотной точки 110, расположенной в 0,45 км северо-западнее щебеночного карьера в Одоевском районе.

От точки 110 (713248.08; 188098.08) линия границы идет по прямой в западном направлении на протяжении 0,05 км до поворотной точки 109, расположенной в русле реки Большая Мизгея (Мизгея).

От точки 109 (713244.72; 188052.82) линия границы идет по руслу реки Большая Мизгея (Мизгея), вниз по течению, на протяжении 1,25 км до поворотной точки 108, расположенной в русле реки Большая Мизгея (Мизгея), в 0,92 км севернее грунтовой дороги в Одоевском районе.

От точки 108 (713617.36; 187239.94) линия границы идет по прямой в юго-западном направлении на протяжении 0,75 км до поворотной точки 107, расположенной в 0,80 км юго-западнее поворота реки Большая Мизгея (Мизгея) на юго-восток и в 1,35 км юго-восточнее от перекрестка грунтовых дорог у восточной окраины деревни Вязовна Белевского района.

От точки 107 (712923.63; 186932.58) линия границы идет по прямой в северо-западном направлении на протяжении 0,13 км до поворотной точки 106, расположенной в 0,90 км западнее поворота реки Большая Мизгея (Мизгея) и в 1,23 км юго-восточнее от перекрестка грунтовых дорог с восточной стороны деревни Вязовна Белевского района.

От точки 106 (712984.49; 186815.11) линия границы идет по прямой в юго-западном направлении на протяжении 0,42 км до поворотной точки 105.

От точки 105 (712811.93; 186432.08) линия границы идет по прямой в юго-западном направлении на протяжении 0,27 км до поворотной точки 104, расположенной на оси грунтовой дороги в Одоевском районе, в 1,40 км юго-восточнее пересечения грунтовых дорог с южной стороны деревни Вязовна Белевского района.

От точки 104 (712574.60; 186291.34) линия границы идет по прямой в западном направлении на протяжении 0,04 км до поворотной точки 103.

От точки 103 (712575.75; 186246.40) линия границы идет по прямой в юго-западном направлении на протяжении 0,34 км до поворотной точки 102.

От точки 102 (712357.57; 185990.73) линия границы идет по прямой в юго-западном направлении на протяжении 0,25 км до поворотной точки 101.

От точки 101 (712302.80; 185791.93) линия границы идет по прямой в юго-западном направлении на протяжении 0,18 км до поворотной точки 100, расположенной в 0,77 км западнее грунтовой дороги в Одоевском районе.

От точки 100 (712138.90; 185715.96) линия границы идет в юго-западном направлении на протяжении 0,17 км до поворотной точки 99, расположенной в 0,96 км восточнее грунтовой дороги в Одоевском районе.

От точки 99 (712105.99; 185544.10) линия границы идет по прямой в южном направлении на протяжении 0,08 км до поворотной точки 98.

От точки 98 (712023.94; 185549.75) линия границы идет по прямой в юго-западном направлении на протяжении 0,36 км до поворотной точки 97, расположенной на восточной стороне урочища Ешкино земель лесного фонда.

От точки 97 до поворотной точки 91 линия границы идет по восточной, северной и западной границам урочища Ешкино земель лесного фонда.

От точки 97 (711698.70; 185397.57) линия границы идет по прямой в северо-западном направлении на протяжении 0,32 км до поворотной точки 96.

От точки 96 (711898.95; 185297.12) линия границы идет по прямой в северо-западном направлении на протяжении 0,40 км до поворотной точки 95, расположенной на восточной стороне урочища Ешкино земель лесного фонда, в 1,53 км южнее деревни Вязовна Белевского района.

От точки 95 (712233.87; 185065.81) линия границы идет по прямой в западном направлении на протяжении 0,05 км до поворотной точки 94.

От точки 94 (712236.91; 185020.57) линия границы идет по прямой в юго-западном направлении на протяжении 0,33 км до поворотной точки 93, расположенной на дороге, разделяющей урочище Ешкино земель лесного фонда и лесной квартал 9 земель лесного фонда.

От точки 93 (712050.06; 184750.61) линия границы идет по прямой в юго-восточном направлении на протяжении 0,18 км до поворотной точки 92.

От точки 92 (711896.78; 184845.05) линия границы идет по прямой в юго-западном направлении на протяжении 0,55 км до поворотной точки 91, расположенной на дороге, разделяющей урочище Ешкино земель лесного фонда и лесной квартал 9 земель лесного фонда.

От точки 91 (711362.62; 184716.55), минуя поворотную точку 90 (711274.36; 184516.41), расстояние между которыми 0,28 км и 0,09 км, линия границы идет в юго-западном направлении по восточной границе лесного квартала 9 земель лесного фонда до поворотной точки 89, расположенной на южной стороне лесного квартала 9 земель лесного фонда.

От точки 89 (711223.44; 184372.67), минуя поворотную точку 88 (711228.12; 184389.85), расстояние между которыми 0,31 км и 0,07 км, линия границы идет в северо-западном направлении по южной границе лесного квартала 9 земель лесного фонда до поворотной точки 87, расположенной на южной стороне лесного квартала 9 земель лесного фонда.

От точки 87 (711307.96; 183999.51) линия границы идет по прямой в юго-западном направлении на протяжении 0,18 км до поворотной точки 86,

расположенной в 0,06 км юго-западнее дороги, проходящей в лесном массиве в Одоевском районе, на восточной стороне лесного квартала 18 земель лесного фонда.

От точки 86 (711114.77; 183939.09) линия границы идет по прямой в юго-западном направлении на протяжении 0,15 км до поворотной точки 85, расположенной на северо-западном углу лесного массива в Одоевском районе, на восточной стороне лесного квартала 18 земель лесного фонда.

От точки 85 (711084.83; 183795.94), минуя поворотные точки 84 (711084.83; 183795.94), 83 (710970.05; 183813.36), расстояние между которыми 0,12 км, 0,21 км, 0,15 км, линия границы идет в общем направлении на юг вдоль восточной границы лесного квартала 18 земель лесного фонда до поворотной точки 82, расположенной на юго-западном углу лесного массива в Одоевском районе, на северной стороне лесного квартала 18 земель лесного фонда.

От точки 82 (710618.21; 183755.32), минуя поворотные точки 81 (710583.46; 183981.21), 80 (710607.56; 184198.52), расстояние между которыми 0,24 км, 0,21 км, 0,09 км, линия границы идет в общем направлении на восток вдоль северной границы лесного квартала 18 земель лесного фонда до поворотной точки 79, расположенной на дороге, проходящей в лесном массиве в Одоевском районе, в 0,42 км северо-западнее пересечения полевых дорог в Одоевском районе, на восточной стороне лесного квартала 18 земель лесного фонда.

От точки 79 (710584.10; 184285.61) линия границы идет вдоль восточной границы лесного квартала 18 земель лесного фонда в южном направлении на протяжении 0,48 км до поворотной точки 78, расположенной в 0,22 км западнее пересечения полевых дорог в Одоевском районе, на восточной стороне лесного квартала 18 земель лесного фонда.

От точки 78 (710111.09; 184298.48) линия границы идет по прямой в юго-западном направлении на протяжении 0,23 км до поворотной точки 77.

От точки 77 (710008.77; 184097.05) линия границы идет по прямой в юго-западном направлении на протяжении 0,09 км до поворотной точки 76, расположенной в 0,30 км северо-западнее пересечения полевых дорог в Одоевском районе, на восточной стороне лесного квартала 19 земель лесного фонда.

От точки 76 (709919.96; 184059.08) линия границы идет по прямой в западном направлении на протяжении 0,07 км до поворотной точки 75, расположенной в 0,38 км северо-западнее пересечения полевых дорог в Одоевском районе.

От точки 75 (709924.46; 183979.92) линия границы идет по прямой в юго-западном направлении на протяжении 0,07 км до поворотной точки 74, расположенной на восточной стороне лесного квартала 19 земель лесного фонда, в 0,37 км северо-западнее пересечения полевых дорог в Одоевском районе.

От точки 74 (709858.70; 183952.12) линия границы идет в юго-западном направлении на протяжении 0,31 км до поворотной точки 73, расположенной на восточной стороне лесного квартала 19 земель лесного фонда.

От точки 73 (709764.22; 183672.95) линия границы идет в южном направлении на протяжении 0,22 км до поворотной точки 72, расположенной в 0,09 км севернее полевой дороги в Одоевском районе, на восточной стороне лесного квартала 19 земель лесного фонда.

От точки 72 (709545.41; 183670.37) линия границы идет в юго-западном направлении на протяжении 0,21 км до поворотной точки 71.

От точки 71 (709497.78; 183465.72), минуя поворотные точки 70 (709487.44; 183645.12), 69 (709501.74; 183511.23), расстояние между которыми 0,24 км, 0,36 км, 0,38 км, линия границы идет в общем направлении на северо-запад вдоль южной границы лесного квартала 19 земель лесного фонда до поворотной точки 68, расположенной в 0,50 км северо-западнее пересечения полевых дорог в Одоевском районе, на восточной стороне лесного квартала 27 земель лесного фонда.

От точки 68 (709899.36; 182560.24) линия границы идет в юго-западном направлении на протяжении 0,22 км вдоль восточной границы лесного квартала 27 земель лесного фонда до поворотной точки 67.

От точки 67 (709693.42; 182507.47) линия границы идет на протяжении 0,51 км в юго-восточном направлении вдоль восточной границы лесного квартала 27 земель лесного фонда до поворотной точки 66, расположенной в 0,30 км юго-западнее пересечения полевых дорог в Одоевском районе, на восточной стороне лесного квартала 27 земель лесного фонда.

От точки 66 (709252.35; 182755.86) линия границы идет по прямой в юго-западном направлении на протяжении 0,11 км до поворотной точки 65, расположенной в 0,40 км юго-западнее пересечения полевых дорог в Одоевском районе, на восточной стороне лесного квартала 27 земель лесного фонда.

От точки 65 (709163.55; 182698.99) линия границы идет в юго-восточном направлении на протяжении 1,45 км вдоль южной стороны лесополосы, далее по прямой на протяжении 0,23 км до поворотной точки 64.

От точки 64 (708592.13; 184206.72) линия границы идет по прямой в юго-восточном направлении на протяжении 0,24 км до поворотной точки 63.

От точки 63 (708499.81; 184431.10) линия границы идет по прямой в юго-восточном направлении на протяжении 0,24 км до поворотной точки 62.

От точки 62 (708316.87; 184581.88) линия границы идет по прямой в юго-восточном направлении на протяжении 0,19 км до поворотной точки 61.

От точки 61 (708142.07; 184642.13) линия границы идет по прямой в юго-восточном направлении на протяжении 0,10 км до поворотной точки 60, расположенной на повороте лесополосы в Одоевском районе, в 0,68 км северо-восточнее места слияния реки Малая Мизгея и ручья Малверка в Белевском районе.

От точки 60 (708108.15; 184747.44) линия границы идет по прямой в северо-восточном направлении на протяжении 0,11 км до поворотной точки 59, расположенной на повороте лесополосы в Одоевском районе, в 0,76 км северо-восточнее места слияния реки Малая Мизгея и ручья Малверка.

От точки 59 (708144.54; 184844.94) линия границы идет по южной стороне лесополосы в Одоевском районе в юго-восточном направлении на протяжении 0,46 км до поворотной точки 58, расположенной в русле реки Малая Мизгея.

От точки 58 (707893.05; 185232.08) линия границы идет по прямой в юго-восточном направлении на протяжении 0,11 км до поворотной точки 57.

От точки 57 (707826.31; 185352.30) линия границы идет по прямой в юго-восточном направлении на протяжении 0,42 км до поворотной точки 56.

От точки 56 (707571.04; 185687.77) линия границы идет по прямой в юго-восточном направлении на протяжении 0,60 км до поворотной точки 55.

От точки 55 (707216.17; 186179.96) линия границы идет по прямой в юго-восточном направлении на протяжении 0,20 км до поворотной точки 54.

От точки 54 (707160.17; 186364.60) линия границы идет по прямой в юго-восточном направлении на протяжении 0,54 км до поворотной точки 53, расположенной в русле безымянного ручья.

От точки 53 (706885.76; 186854.04) линия границы идет по прямой в южном направлении на протяжении 0,04 км до поворотной точки 52, расположенной в 0,48 км на юго-запад от места слияния двух безымянных ручьев в Одоевском районе.

От точки 52 (706844.09; 186854.68) линия границы идет по прямой в юго-восточном направлении на протяжении 0,08 км до поворотной точки 51.

От точки 51 (706785.52; 186907.42) линия границы идет по прямой в юго-восточном направлении на протяжении 0,09 км до поворотной точки 50.

От точки 50 (706703.79; 186936.41) линия границы идет по прямой в южном направлении на протяжении 0,24 км до поворотной точки 49, расположенной на северной стороне полосы отвода автодороги Тула – Белев, в 0,84 км юго-западнее места слияния двух безымянных ручьев в Одоевском районе.

От точки 49 (706448.77; 186915.87) линия границы идет по прямой в северо-восточном направлении на протяжении 0,72 км до поворотной точки 48, расположенной на северной полосе отвода автодороги Тула – Белев.

От точки 48 (706661.98; 187601.33) линия границы идет по прямой в северо-восточном направлении на протяжении 0,31 км до поворотной точки 47, расположенной на северной стороне полосы отвода автодороги Тула – Белев, в 0,24 км юго-восточнее пересечения грунтовой и полевой дорог в Одоевском районе.

От точки 47 (706792.85; 187864.36) линия границы идет по прямой в юго-восточном направлении на протяжении 0,02 км до поворотной точки 46, расположенной на оси автодороги Тула – Белев.

От точки 46 (706782.01; 187870.40) линия границы идет по прямой в юго-восточном направлении на протяжении 0,14 км до поворотной точки 45.

От точки 45 (706658.97; 187937.43) линия границы идет по прямой в юго-восточном направлении на протяжении 0,15 км до поворотной точки 44.

От точки 44 (706510.59; 188011.93) линия границы идет по прямой в юго-восточном направлении на протяжении 0,23 км до поворотной точки 43.

От точки 43 (706289.83; 188071.07), минуя поворотные точки 42 (705921.23; 188121.12), 41 (705754.33; 188001.07), 40 (705652.27; 188171.05), расстояние между которыми 0,10 км, 0,12 км, 0,15 км, 0,19 км, линия границы идет в общем направлении на юго-восток вдоль лесополосы в Белевском и Одоевском районах до поворотной точки 39, расположенной в 0,35 км северо-западнее плотины пруда в Одоевском районе, на повороте лесополосы в Белевском районе.

От точки 39 (705826.76; 188329.46) линия границы идет вдоль лесополосы в западном направлении на протяжении 0,33 км до поворотной

точки 38, расположенной в 0,65 км северо-западнее плотины пруда в Одоевском районе, в 0,37 км восточнее оси автодороги Яхонтово – Сомово в Белевском районе.

От точки 38 (705789.48; 188004.93) линия границы идет вдоль лесополосы в южном направлении на протяжении 0,14 км до поворотной точки 37, расположенной в 0,67 км юго-западнее плотины пруда в Одоевском районе, в 0,32 км восточнее оси автодороги Яхонтово – Сомово в Белевском районе.

От точки 37 (705655.61; 187994.22) линия границы идет по прямой в юго-западном направлении на протяжении 0,33 км до поворотной точки 36, расположенной на оси автодороги Яхонтово – Сомово.

От точки 36 (705471.76; 187715.33) линия границы идет по прямой в юго-западном направлении на протяжении 0,20 км до поворотной точки 35, расположенной в 0,20 км западнее оси автодороги Яхонтово – Сомово в Одоевском районе, в 0,35 км юго-восточнее пруда в Белевском районе.

От точки 35 (705362.16; 187549.66) линия границы идет по прямой в юго-восточном направлении на протяжении 0,09 км до поворотной точки 34, расположенной в 0,17 км западнее оси автодороги Яхонтово – Сомово в Одоевском районе.

От точки 34 (705286.14; 187597.94) линия границы идет по прямой в юго-западном направлении на протяжении 0,30 км до поворотной точки 33.

От точки 33 (705018.70; 187469.49) линия границы идет по прямой в юго-западном направлении на протяжении 0,22 км до поворотной точки 32.

От точки 32 (704918.64; 187269.69) линия границы идет по прямой в юго-западном направлении на протяжении 0,24 км до поворотной точки 31.

От точки 31 (704765.04; 187117.65) линия границы идет в юго-западном направлении на протяжении 0,09 км до поворотной точки 30, расположенной в 0,88 км западнее автодороги Яхонтово – Сомово в Одоевском районе, в 2,27 км северо-восточнее деревни Богданово Белевского района.

От точки 30 (704684.54; 187073.51) линия границы идет по прямой в западном направлении на протяжении 0,30 км до поворотной точки 29, расположенной на полевой дороге, в 1,19 км западнее автодороги Яхонтово – Сомово в Одоевском районе.

От точки 29 (704676.90; 186791.77) линия границы идет по прямой в юго-западном направлении на протяжении 0,20 км до поворотной точки 28.

От точки 28 (704494.87; 186698.84) линия границы идет по прямой в юго-западном направлении на протяжении 0,45 км до поворотной точки 27.

От точки 27 (704142.34; 186456.89) линия границы идет по прямой в юго-западном направлении на протяжении 0,25 км до поворотной точки 26.

От точки 26 (703953.20; 186286.95) линия границы идет по прямой в юго-западном направлении на протяжении 0,32 км до поворотной точки 25, расположенной в 1,16 км западнее плотины пруда в селе Яхонтово Одоевского района, в 1,85 км восточнее автодороги Тула – Белев, проходящей в деревне Богданово Белевского района.

От точки 25 (703676.21; 186123.94) линия границы идет по прямой в юго-восточном направлении на протяжении 0,16 км до поворотной точки 24, расположенной в 1,33 км западнее автодороги Яхонтово – Сомово в Одоевском районе, в 1,99 км восточнее автодороги Тула – Белев, проходящей в деревне Богданово Белевского района.

От точки 24 (703524.58; 186185.31) линия границы идет по прямой в юго-западном направлении на протяжении 0,10 км до поворотной точки 23.

От точки 23 (703436.46; 186134.87) линия границы идет по прямой в южном направлении на протяжении 0,30 км до поворотной точки 22, расположенной в русле безымянного ручья, в 1,50 км западнее автодороги Яхонтово – Сомово в Одоевском районе, в 2,20 км восточнее автодороги Тула – Белев в Белевском районе.

От точки 22 (703137.44; 186139.87) линия границы идет по прямой в юго-западном направлении на протяжении 0,41 км до поворотной точки 21.

От точки 21 (702932.75; 185782.88) линия границы идет по прямой в юго-западном направлении на протяжении 0,09 км до поворотной точки 20, расположенной в русле реки Малая Мизгея.

От точки 20 (702870.92; 185711.33) линия границы идет по прямой в юго-западном направлении на протяжении 0,12 км до поворотной точки 19, расположенной в 0,08 км западнее русла реки Малая Мизгея, протекающей по территории Одоевского района.

От точки 19 (702789.42; 185617.02) линия границы идет по прямой в южном направлении на протяжении 1,22 км до поворотной точки 18, расположенной в 0,09 км северо-восточнее брода через безымянный ручей в Белевском районе.

От точки 18 (701573.76; 185550.45) линия границы идет по прямой в северо-восточном направлении на протяжении 0,06 км до поворотной точки 17, расположенной в месте слияния безымянного ручья с рекой Малая Мизгея.

От точки 17 (701612.65; 185600.52) линия границы идет по руслу реки Малая Мизгея, вверх против течения, на протяжении 0,19 км до поворотной точки 16, расположенной в месте слияния безымянного ручья с рекой Малая Мизгея.

От точки 16 (701473.61; 185724.02) линия границы идет на протяжении 2,27 км по руслу безымянного ручья, вниз по течению, до поворотной точки 15, расположенной в русле безымянного ручья.

От точки 15 (700843.54; 187666.18) линия границы идет по прямой в восточном направлении на протяжении 0,05 км до поворотной точки 14.

От точки 14 (700831.76; 187713.53) линия границы идет по прямой в северо-восточном направлении на протяжении 0,27 км до поворотной точки 13, расположенной в 0,09 км западнее лесополосы в Одоевском районе.

От точки 13 (700867.87; 187975.83), минуя поворотную точку 12 (700452.12; 188001.14), расстояние между которыми 0,83 км и 0,42 км, линия границы идет в общем направлении на юг вдоль лесополосы до поворотной точки 11.

От точки 11 (699634.56; 188065.92) линия границы идет по прямой в юго-восточном направлении на протяжении 0,52 км до поворотной точки 10, расположенной в 0,80 км западнее пруда в Одоевском районе, в 0,01 км восточнее грунтовой дороги в Белевском районе.

От точки 10 (699139.01; 188237.58) линия границы идет по прямой в восточном направлении на протяжении 0,19 км до поворотной точки 9, расположенной на оси грунтовой дороги, в 0,61 км западнее пруда в Одоевском районе, в 0,50 км северо-восточнее северного края лесополосы в Белевском районе.

От точки 9 (699100.57; 188430.68) линия границы идет по прямой в юго-западном направлении на протяжении 0,76 км до поворотной точки 8.

От точки 8 (698392.93; 188167.50) линия границы идет по восточной стороне лесополосы в юго-восточном направлении на протяжении 0,55 км до поворотной точки 7, расположенной на оси грунтовой дороги в месте поворота, в 0,49 км юго-западнее пересечения грунтовой и полевой дорог в Одоевском районе, на южном краю лесополосы в Белевском районе.

От точки 7 (697880.84; 188333.64) линия границы идет по прямой в восточном направлении на протяжении 0,33 км до поворотной точки 6.

От точки 6 (697846.56; 188659.49) линия границы идет по северной границе лесного квартала 36 земель лесного фонда в юго-восточном направлении на протяжении 0,45 км до поворотной точки 5, расположенной в 0,40 км юго-восточнее пересечения грунтовой и полевой дорог в Одоевском районе, на северной стороне лесного квартала 36 земель лесного фонда.

От точки 5 (697666.59; 189054.58) линия границы идет по северной границе лесного квартала 36 земель лесного фонда в северо-восточном направлении на протяжении 0,06 км до поворотной точки 4, расположенной на пересечении полевых дорог в юго-западной вершине урочища Буды земель лесного фонда, на северной стороне лесного квартала 36 земель лесного фонда.

От точки 4 (697718.60; 189089.29) линия границы идет по северной границе лесного квартала 36 земель лесного фонда в юго-восточном направлении на протяжении 0,25 км до поворотной точки 3, расположенной на полевой дороге в Одоевском районе.

От точки 3 (697602.18; 189304.58) линия границы идет по северной границе лесного квартала 36 земель лесного фонда в юго-восточном направлении на протяжении 0,13 км до поворотной точки 2.

От точки 2 (697562.80; 189429.67) линия границы идет по северной границе лесных кварталов 36 и 38 земель лесного фонда в юго-восточном направлении на протяжении 0,20 км до поворотной точки 1.

От точки 1 (697461.62; 189599.93) линия границы идет по северной границе лесного квартала 38 земель лесного фонда в юго-восточном направлении на протяжении 0,21 км до узловой точки 26, расположенной в 0,60 км северо-восточнее пересечения просек между лесными кварталами 36, 37, 38 земель лесного фонда, в 0,07 км южнее пересечения безымянного ручья и грунтовой дороги в Одоевском районе, в 6,00 км юго-восточнее села Яхонтово Одоевского района, в 4,20 км северо-западнее деревни Рахлеево Арсеньевского района и являющейся точкой стыка границ муниципальных образований Правобережное Белевского района, Южно-Одоевское Одоевского района, Астаповское Арсеньевского района.

Прохождение границы с муниципальным образованием Астаповское Арсеньевского района

От узловой точки 26 (697381.21; 189790.07) линия границы идет по прямой в юго-западном направлении на протяжении 0,14 км до поворотной точки 208.

От точки 208 (697239.32; 189766.31) линия границы идет по прямой в юго-восточном направлении на протяжении 0,43 км до поворотной точки 207.

От точки 207 (696835.02; 189926.15) линия границы идет по прямой в юго-западном направлении на протяжении 0,15 км до поворотной точки 206.

От точки 206 (696692.54; 189908.85) линия границы идет по прямой в юго-восточном направлении на протяжении 0,36 км до поворотной точки 205.

От точки 205 (696414.57; 190131.64) линия границы идет в юго-восточном направлении на протяжении 0,18 км до поворотной точки 204.

От точки 204 (696249.43; 190195.48) линия границы идет по прямой в юго-восточном направлении на протяжении 0,13 км до поворотной точки 203.

От точки 203 (696118.47; 190220.18) линия границы идет по прямой в юго-западном направлении на протяжении 0,16 км до поворотной точки 202, расположенной в 0,20 км севернее оси железной дороги Волово – Духовская.

От точки 202 (695959.31; 190209.55) линия границы идет по прямой в северо-восточном направлении на протяжении 0,24 км до поворотной точки 201, расположенной на западной стороне леса Стромокский земель лесного фонда.

От точки 201 (696022.62; 190434.94) линия границы идет по прямой в южном направлении на протяжении 0,19 км до поворотной точки 200, расположенной на северной стороне полосы отвода железной дороги Волово – Духовская.

От точки 200 (695832.89; 190424.17) линия границы идет по прямой в западном направлении на протяжении 0,20 км до поворотной точки 199, расположенной в 0,07 км на север от железнодорожного пути железной дороги Волово – Духовская.

От точки 199 (695843.52; 190229.59) линия границы идет по прямой в южном направлении на протяжении 0,06 км до узловой точки 8(198), расположенной на северной стороне полосы отвода железной дороги Волово – Духовская, в 6,50 км восточнее поселка Центральный Арсеньевского района, в 3,40 км юго-западнее деревни Рахлеево Арсеньевского района, в 1,40 км юго-восточнее пересечения просек между лесными кварталами 36, 37, 38 земель лесного фонда и являющейся точкой стыка границ муниципальных образований Манаенское Арсеньевского района, Астаповское Арсеньевского района, Правобережное Белевского района.

Прохождение границы с муниципальным образованием Манаенское Арсеньевского района

От узловой точки 8(198) до поворотной точки 8(176) линия границы идет по северной стороне полосы отвода железной дороги Волово – Духовская.

От узловой точки 8(198) (695781.17; 190223.18) линия границы идет по прямой в северо-западном направлении на протяжении 0,52 км до поворотной точки 197, расположенной на северной стороне полосы отвода железной дороги Волово – Духовская, в 0,47 км восточнее просеки между лесными кварталами 37 и 38 земель лесного фонда.

От точки 197 (695943.22; 189723.04) линия границы идет по прямой в юго-западном направлении на протяжении 0,06 км до поворотной точки 196.

От точки 196 (695904.44; 189681.46) линия границы идет по прямой в северо-западном направлении на протяжении 0,43 км до поворотной точки 195, расположенной на просеке, разделяющей лесные кварталы 37, 38 земель лесного фонда.

От точки 195 (695974.16; 189382.06) линия границы идет по прямой в северо-западном направлении по северной стороне полосы отвода железной дороги Волово – Духовская на протяжении 2,22 км до поворотной точки 194.

От точки 194 (696573.85; 187118.93) линия границы идет по прямой в северо-западном направлении на протяжении 0,04 км до поворотной точки 193, расположенной на северной стороне полосы отвода железной дороги Волово – Духовская, в 0,04 км восточнее полевой дороги в Белевском районе.

От точки 193 (696611.51; 187106.05) линия границы идет по прямой в северо-западном направлении на протяжении 0,10 км до поворотной точки 192, расположенной на северной стороне полосы отвода железной дороги Волово – Духовская, в 0,07 км западнее полевой дороги в Белевском районе.

От точки 192 (696625.88; 187004.91) линия границы идет по прямой в юго-западном направлении на протяжении 0,04 км до поворотной точки 191.

От точки 191 (696595.78; 187004.28) линия границы идет по прямой в северо-западном направлении по северной стороне полосы отвода железной дороги Волово – Духовская на протяжении 2,65 км до поворотной точки 190.

От точки 190 (697247.67; 184399.61) линия границы идет по прямой в северо-западном направлении на протяжении 0,18 км до поворотной точки 189.

От точки 189 (697318.87; 184206.48) линия границы идет в северо-западном направлении на протяжении 0,40 км до поворотной точки 188.

От точки 188 (697460.84; 183880.24) линия границы идет по прямой в северо-западном направлении на протяжении 0,33 км до поворотной точки 187.

От точки 187 (697539.01; 183582.36) линия границы идет по прямой в северо-западном направлении на протяжении 0,28 км до поворотной точки 186.

От точки 186 (697583.36; 183280.85) линия границы идет по прямой в юго-западном направлении на протяжении 0,10 км до поворотной точки 185.

От точки 185 (697569.93; 183183.04) линия границы идет по прямой в северо-западном направлении на протяжении 0,21 км до поворотной точки 184.

От точки 184 (697636.17; 182962.96) линия границы идет по прямой в юго-западном направлении на протяжении 0,06 км до поворотной точки 183.

От точки 183 (697632.93; 182894.64) линия границы идет по прямой в северо-западном направлении на протяжении 0,25 км до поворотной точки 182.

От точки 182 (697708.29; 182666.51) линия границы идет по прямой в северном направлении на протяжении 0,03 км до поворотной точки 181, расположенной на северной стороне полосы отвода железной дороги Волово – Духовская, в 0,19 км северо-восточнее пересечения осей железной дороги Волово – Духовская и автодороги на поселок Центральный Арсеньевского района.

От точки 181 (697733.50; 182670.20) линия границы идет по прямой в северо-западном направлении на протяжении 0,16 км до поворотной точки 180, расположенной на северной стороне полосы отвода железной дороги Волово – Духовская.

От точки 180 (697770.23; 182516.25) линия границы идет по прямой в южном направлении на протяжении 0,04 км до поворотной точки 179.

От точки 179 (697733.52; 182505.14) линия границы идет по прямой в северо-западном направлении на протяжении 0,46 км до поворотной точки 178.

От точки 178 (697837.83; 182089.39) линия границы идет по прямой в северо-западном направлении на протяжении 0,08 км до поворотной точки 177.

От точки 177 (697868.91; 182029.44) линия границы идет по прямой в западном направлении на протяжении 0,27 км до поворотной точки 8(176), расположенной на северной стороне полосы отвода железной дороги Волово – Духовская, в 2,40 км северо-западнее поселка Центральный Арсеньевского

района, в 2,50 км северо-восточнее деревни Верхние Савинки Белевского района, в 1,45 км западнее деревни Красный Пахарь Белевского района.

От точки 8(176) (697875.82; 181764.74) линия границы идет по прямой, пересекая северную сторону полосы отвода железной дороги Волово – Духовская, в южном направлении на протяжении 0,03 км до поворотной точки 175, расположенной на оси железной дороги Волово – Духовская.

От точки 175 (697849.20; 181773.64) линия границы идет в южном направлении на протяжении 0,58 км по прямой, пересекая южную сторону полосы отвода железной дороги Волово – Духовская, до поворотной точки 174, расположенной на оси грунтовой дороги.

От точки 174 (697264.79; 181735.88) линия границы идет по прямой в юго-восточном направлении на протяжении 0,59 км до поворотной точки 173, расположенной в 1,72 км северо-восточнее деревни Верхние Савинки Белевского района, в 0,35 км юго-западнее пересечения полевых дорог в Арсеньевском районе.

От точки 173 (696945.90; 182213.48) линия границы идет по прямой в юго-восточном направлении на протяжении 0,65 км до поворотной точки 172.

От точки 172 (696315.54; 182351.90) линия границы идет по прямой в юго-восточном направлении на протяжении 0,43 км до поворотной точки 171.

От точки 171 (695912.71; 182488.47) линия границы идет по прямой в южном направлении на протяжении 0,13 км до поворотной точки 170, расположенной в русле реки Рука.

От точки 170 (695784.34; 182472.78) линия границы идет по прямой в южном направлении на протяжении 0,03 км до поворотной точки 169.

От точки 169 (695744.97; 182465.61) линия границы идет по прямой в юго-западном направлении на протяжении 0,05 км до поворотной точки 168.

От точки 168 (695701.36; 182421.29) линия границы идет по прямой в юго-восточном направлении на протяжении 0,11 км до поворотной точки 167.

От точки 167 (695601.24; 182434.20) линия границы идет по прямой в юго-западном направлении на протяжении 0,15 км до поворотной точки 166.

От точки 166 (695453.95; 182383.22) линия границы идет по прямой в юго-восточном направлении на протяжении 0,30 км до поворотной точки 165.

От точки 165 (695182.51; 182508.82) линия границы идет в юго-западном направлении вдоль восточной стороны лесополосы на протяжении 0,54 км до поворотной точки 164.

От точки 164 (694654.47; 182371.65) линия границы идет по прямой в юго-восточном направлении на протяжении 0,11 км до поворотной точки 163.

От точки 163 (694557.05; 182391.57) линия границы идет по прямой в юго-западном направлении на протяжении 0,34 км до поворотной точки 162, расположенной в 0,86 км юго-восточнее пересечения грунтовых дорог с восточной стороны деревни Верхние Савинки Белевского района, в 0,67 км юго-западнее пересечения полевых дорог в Арсеньевском районе.

От точки 162 (694281.42; 182176.92) линия границы идет по прямой в северо-западном направлении на протяжении 0,12 км до поворотной точки 161, расположенной в 0,75 км юго-восточнее пересечения грунтовых дорог с восточной стороны деревни Верхние Савинки Белевского района.

От точки 161 (694351.03; 182073.15) линия границы идет по прямой в юго-западном направлении на протяжении 0,24 км до поворотной точки 160, расположенной в 0,73 км юго-восточнее пересечения грунтовых дорог с восточной стороны деревни Верхние Савинки Белевского района, в 0,94 км северо-западнее пересечения грунтовой и полевой дорог в Арсеньевском районе.

От точки 160 (694124.06; 181951.80) линия границы идет по прямой в юго-восточном направлении на протяжении 0,38 км до поворотной точки 159.

От точки 159 (693882.31; 182253.04) линия границы идет по прямой в юго-восточном направлении на протяжении 0,19 км до поворотной точки 158.

От точки 158 (693793.29; 182421.33) линия границы идет по прямой в юго-восточном направлении на протяжении 0,40 км до поворотной точки 157, расположенной на восточном углу лесного квартала 31 земель лесного фонда, в 0,02 км восточнее грунтовой дороги на поселок Центральный Арсеньевского района.

От точки 157 (693741.15; 182823.18) линия границы идет по прямой в юго-западном направлении на протяжении 1,20 км до поворотной точки 156, расположенной на оси автодороги Белев – Чернь.

От точки 156 (692971.22; 181913.65) линия границы идет по прямой в юго-западном направлении на протяжении 1,09 км до поворотной точки 155.

От точки 155 (691914.91; 181627.42) линия границы идет по прямой в юго-западном направлении на протяжении 0,22 км до поворотной точки 154, расположенной в 0,52 км юго-восточнее развилки грунтовых дорог в юго-

восточной части урочища Вахново Белевского района, на северной стороне лесного квартала 1 земель лесного фонда.

От точки 154 линия границы идет до поворотной точки 8(53а) по границе лесных кварталов 1, 6, 5, 4, 3, 2, 8, 16, 15, 26, 27, 29, 30, 32, 35, 39, 43, 47 земель лесного фонда.

От точки 154 (691691.69; 181534.76) линия границы идет по прямой в юго-западном направлении на протяжении 0,22 км до поворотной точки 153.

От точки 153 (691627.25; 181320.60) линия границы идет по прямой в юго-западном направлении на протяжении 0,23 км до поворотной точки 152.

От точки 152 (691451.62; 181165.24) линия границы идет по прямой в юго-западном направлении на протяжении 0,55 км до поворотной точки 151.

От точки 151 (690902.66; 181046.54) линия границы идет по прямой в юго-восточном направлении на протяжении 0,30 км до поворотной точки 150.

От точки 150 (690613.32; 181130.20) линия границы идет по прямой в южном направлении на протяжении 0,09 км до поворотной точки 149.

От точки 149 (690520.49; 181138.26) линия границы идет по прямой в юго-западном направлении на протяжении 0,18 км до поворотной точки 148.

От точки 148 (690378.06; 181045.43) линия границы идет по прямой в юго-западном направлении на протяжении 0,24 км до поворотной точки 147.

От точки 147 (690247.08; 180833.91) линия границы идет по прямой в юго-западном направлении на протяжении 0,21 км до поворотной точки 146, расположенной в русле безымянного ручья.

От точки 146 (690200.79; 180630.55) линия границы идет по прямой в юго-западном направлении на протяжении 0,20 км до поворотной точки 145.

От точки 145 (690019.14; 180546.22) линия границы идет по прямой в юго-западном направлении на протяжении 0,06 км до поворотной точки 144.

От точки 144 (689964.65; 180512.92) линия границы идет по прямой в юго-западном направлении на протяжении 0,34 км до поворотной точки 143, расположенной в 0,15 км восточнее грунтовой дороги, ведущей в деревню Зеленая Белевского района, на северной стороне лесного квартала 5 земель лесного фонда.

От точки 143(689776.35; 180231.34) линия границы идет по прямой в западном направлении на протяжении 0,62 км до поворотной точки 142.

От точки 142 (689815.78; 179638.74) линия границы идет по прямой в северо-западном направлении на протяжении 0,79 км до поворотной точки 141.

От точки 141 (690207.11; 178950.26) линия границы идет по прямой в северо-западном направлении на протяжении 0,29 км до поворотной точки 140, расположенной в 0,67 км юго-восточнее пересечения грунтовых дорог с восточной стороны деревни Каратеево Белевского района, в 0,26 км северо-восточнее пересечения полевой дороги и просеки лесного квартала 4 земель лесного фонда.

От точки 140 (690378.74; 178712.12) линия границы идет по прямой в юго-западном направлении на протяжении 0,26 км до поворотной точки 139.

От точки 139 (690310.45; 178454.39) линия границы идет по прямой в западном направлении на протяжении 0,17 км до поворотной точки 138, расположенной на оси грунтовой дороги.

От точки 138 (690301.55; 178285.26) линия границы идет по прямой в юго-западном направлении на протяжении 0,16 км до поворотной точки 137.

От точки 137 (690183.71; 178180.56) линия границы идет по прямой в юго-западном направлении на протяжении 0,27 км до поворотной точки 136.

От точки 136 (690097.23; 177940.63) линия границы идет по прямой в юго-западном направлении на протяжении 0,14 км до поворотной точки 135.

От точки 135 (690014.58; 177822.37) линия границы идет по прямой в юго-западном направлении на протяжении 0,44 км до поворотной точки 134, расположенной на юго-западном углу урочища Заказ Белевского района, на северной стороне лесного квартала 2 земель лесного фонда.

От точки 134 (689877.66; 177397.63) линия границы идет по прямой в юго-западном направлении на протяжении 0,41 км до поворотной точки 133.

От точки 133 (689646.85; 177062.12) линия границы идет по прямой в западном направлении на протяжении 0,25 км до поворотной точки 132.

От точки 132 (689643.89; 176813.30) линия границы идет по прямой в северо-западном направлении на протяжении 0,46 км до поворотной точки 131.

От точки 131 (689813.44; 176393.21) линия границы идет по прямой в северо-западном направлении на протяжении 0,20 км до поворотной точки 130, расположенной в 0,68 км северо-восточнее пересечения грунтовых дорог с восточной стороны деревни Абинь Белевского района, в 0,10 км северо-восточнее пересечения полевых дорог в Арсеньевском районе.

От точки 130 (689825.10; 176197.59) линия границы идет по прямой в северо-западном направлении на протяжении 0,95 км до поворотной точки 129, расположенной в 1,20 км северо-восточнее пересечения грунтовых дорог с восточной стороны деревни Абинь Белевского района, в 0,84 км северо-восточнее пересечения полевых дорог в Арсеньевском районе.

От точки 129 (690787.65; 176032.89) линия границы идет по прямой в юго-западном направлении на протяжении 0,21 км до поворотной точки 128, расположенной в 1,07 км северо-восточнее пересечения грунтовых дорог с восточной стороны деревни Абинь Белевского района, в 0,78 км северо-западнее пересечения полевых дорог в Арсеньевском районе.

От точки 128 (690696.58; 175835.90) линия границы идет по прямой в юго-восточном направлении на протяжении 0,34 км до поворотной точки 127.

От точки 127 (690338.01; 175870.77) линия границы идет по прямой в юго-восточном направлении на протяжении 0,41 км до поворотной точки 126, расположенной на оси грунтовой дороги.

От точки 126 (689933.19; 175941.14) линия границы идет по прямой в юго-западном направлении на протяжении 0,09 км до поворотной точки 125, расположенной в 0,37 км северо-восточнее пересечения грунтовых дорог с восточной стороны деревни Абинь Белевского района, в 0,09 км западнее пересечения полевых дорог в Арсеньевском районе.

От точки 125 (689918.36; 175849.15) линия границы идет по прямой в юго-восточном направлении на протяжении 0,27 км до поворотной точки 124, расположенной в 0,41 км северо-восточнее пересечения грунтовых дорог с восточной стороны деревни Абинь Белевского района, в 0,02 км северо-западнее пересечения полевых дорог в Арсеньевском районе.

От точки 124 (689699.84; 176002.81) линия границы идет по прямой в юго-западном направлении на протяжении 0,20 км до поворотной точки 123, расположенной на оси грунтовой дороги, в 0,15 км северо-восточнее пересечения грунтовых дорог с восточной стороны деревни Абинь Белевского района.

От точки 123 (689568.85; 175858.69) линия границы идет по прямой в юго-восточном направлении на протяжении 0,35 км до поворотной точки 122.

От точки 122 (689246.26; 176012.97) линия границы идет по прямой в юго-восточном направлении на протяжении 0,32 км до поворотной точки 121.

От точки 121 (688960.47; 176114.23) линия границы идет по прямой в юго-восточном направлении на протяжении 0,22 км до поворотной точки 120,

расположенной на западной стороне лесного квартала 8 земель лесного фонда, в 0,80 км юго-восточнее пересечения грунтовых дорог с южной стороны деревни Абинь Белевского района.

От точки 120 (688750.39; 176127.48) линия границы идет по прямой в юго-западном направлении на протяжении 0,26 км до поворотной точки 119.

От точки 119 (688635.35; 175876.89) линия границы идет по прямой в юго-западном направлении на протяжении 0,23 км до поворотной точки 118.

От точки 118 (688420.74; 175800.40) линия границы идет по прямой в юго-западном направлении на протяжении 0,24 км до поворотной точки 117.

От точки 117 (688333.19; 175579.51) линия границы идет по прямой в северо-западном направлении на протяжении 0,20 км до поворотной точки 116.

От точки 116 (688417.40; 175408.26) линия границы идет по прямой в северо-западном направлении на протяжении 0,97 км до поворотной точки 115, расположенной в 0,43 км южнее плотины пруда в деревне Абинь Белевского района, в 1,28 км северо-западнее пересечения полевой дороги и просеки между лесными кварталами 15 и 26 земель лесного фонда.

От точки 115 (689189.88; 174805.05) линия границы идет по прямой в юго-западном направлении на протяжении 0,32 км до поворотной точки 114.

От точки 114 (688996.06; 174557.11) линия границы идет по прямой в юго-западном направлении на протяжении 0,32 км до поворотной точки 113.

От точки 113 (688652.91; 174485.62) линия границы идет по прямой в юго-западном направлении на протяжении 0,38 км до поворотной точки 112, расположенной на восточном краю лесополосы в Белевском районе, на западной стороне лесного квартала 15 земель лесного фонда.

От точки 112 (688349.66; 174268.03) линия границы идет по прямой в юго-восточном направлении на протяжении 0,61 км до поворотной точки 111, расположенной на просеке между лесными кварталами 15 и 26 земель лесного фонда, в 1,40 км восточнее деревни Песковатое Белевского района.

От точки 111 (687885.35; 174663.66) линия границы идет по прямой в юго-западном направлении на протяжении 0,48 км до поворотной точки 110, расположенной на западной стороне лесного квартала 26 земель лесного фонда.

От точки 110 (687558.57; 174329.40) линия границы идет по прямой в юго-западном направлении на протяжении 0,52 км до поворотной точки 109, расположенной на оси грунтовой дороги.

От точки 109 (687444.40; 173820.96) линия границы идет по прямой в юго-западном направлении на протяжении 0,14 км до поворотной точки 108.

От точки 108 (687329.95; 173735.33) линия границы идет по прямой в юго-западном направлении на протяжении 0,22 км до поворотной точки 107.

От точки 107 (687119.70; 173698.88) линия границы идет по прямой в юго-восточном направлении на протяжении 0,11 км до поворотной точки 106, расположенной в 0,90 км восточнее оси автодороги Белев – Будоговищи в Белевском районе, в 0,04 км севернее полевой дороги в Белевском районе.

От точки 106 (687029.65; 173754.93) линия границы идет по прямой в юго-восточном направлении на протяжении 0,15 км до поворотной точки 105, расположенной в 0,88 км северо-западнее пересечения грунтовых дорог с западной стороны деревни Гамово Белевского района, в 0,03 км южнее полевой дороги в Арсеньевском районе.

От точки 105 (687010.55; 173905.53) линия границы идет по прямой в северо-восточном направлении на протяжении 0,12 км до поворотной точки 104, расположенной в 0,97 км севернее пересечения грунтовых дорог с западной стороны деревни Гамово Белевского района, в 0,30 км юго-западнее пересечения дорог в лесном квартале 26 земель лесного фонда.

От точки 104 (687116.52; 173955.55) линия границы идет по прямой в юго-восточном направлении на протяжении 0,14 км до поворотной точки 103, расположенной в 0,92 км севернее пересечения грунтовых дорог с западной стороны деревни Гамово Белевского района, в 0,28 км юго-западнее пересечения дорог в лесном квартале 26 земель лесного фонда.

От точки 103 (687063.11; 174085.26) линия границы идет по прямой в юго-западном направлении на протяжении 0,13 км до поворотной точки 102, расположенной в 0,80 км севернее пересечения грунтовых дорог с западной стороны деревни Гамово Белевского района, в 0,42 км юго-западнее пересечения дорог в лесном квартале 26 земель лесного фонда.

От точки 102 (686940.61; 174025.91) линия границы идет по прямой в юго-восточном направлении на протяжении 0,14 км до поворотной точки 101, расположенной в 0,78 км северо-восточнее пересечения грунтовых дорог с западной стороны деревни Гамово Белевского района, в 0,43 км южнее пересечения дорог в лесном квартале 26 земель лесного фонда.

От точки 101 (686907.28; 174154.32) линия границы идет по прямой в северо-восточном направлении на протяжении 0,50 км до поворотной точки 100, расположенной в 0,95 км севернее деревни Гамово Белевского района, в

0,32 км юго-восточнее пересечения дорог в лесном квартале 26 земель лесного фонда.

От точки 100 (687284.93; 174478.67) линия границы идет по прямой в юго-восточном направлении на протяжении 0,10 км до поворотной точки 99.

От точки 99 (687257.46; 174555.65) линия границы идет по прямой в юго-восточном направлении на протяжении 0,11 км до поворотной точки 98.

От точки 98 (687203.22; 174658.00) линия границы идет по прямой в юго-восточном направлении на протяжении 0,25 км до поворотной точки 97.

От точки 97 (687032.94; 174846.13) линия границы идет по прямой в юго-восточном направлении на протяжении 0,22 км до поворотной точки 96.

От точки 96 (686948.85; 175014.18) линия границы идет по прямой в юго-восточном направлении на протяжении 0,74 км до поворотной точки 95, расположенной в 1,06 км северо-восточнее деревни Гамово Белевского района, в 0,26 км южнее пересечения дорог в лесном квартале 27 земель лесного фонда.

От точки 95 (686481.33; 175639.85) линия границы идет по прямой в юго-восточном направлении на протяжении 0,22 км до поворотной точки 94, расположенной в 1,07 км северо-восточнее деревни Гамово Белевского района, в 0,48 км северо-западнее пересечения просек между лесными кварталами 27, 28, 29, 30 земель лесного фонда.

От точки 94 (686259.87; 175676.40) линия границы идет по прямой в юго-западном направлении на протяжении 0,19 км до поворотной точки 93, расположенной в 0,89 км северо-восточнее деревни Гамово Белевского района, в 0,64 км северо-западнее пересечения просек между лесными кварталами 27, 28, 29, 30 земель лесного фонда.

От точки 93 (686217.58; 175495.08) линия границы идет по прямой в юго-восточном направлении на протяжении 0,25 км до поворотной точки 92, расположенной в 0,78 км восточнее деревни Гамово Белевского района, в 0,59 км юго-западнее пересечения просек между лесными кварталами 27, 28, 29, 30 земель лесного фонда.

От точки 92 (685963.15; 175531.63) линия границы идет по прямой в юго-западном направлении на протяжении 0,28 км до поворотной точки 91, расположенной в 0,53 км восточнее деревни Гамово Белевского района, в 0,46 км юго-западнее пересечения полевых дорог в лесном квартале 29 земель лесного фонда.

От точки 91 (685870.70; 175266.45) линия границы идет по прямой в южном направлении на протяжении 0,12 км до поворотной точки 90.

От точки 90 (685753.16; 175267.88) линия границы идет по прямой в юго-западном направлении на протяжении 0,26 км до поворотной точки 89, расположенной на западной стороне лесного квартала 29 земель лесного фонда, на оси грунтовой дороги, ведущей к деревне Гамово Белевского района.

От точки 89 (685589.75; 175075.09) линия границы идет по прямой в юго-восточном направлении на протяжении 0,26 км до поворотной точки 88.

От точки 88 (685404.12; 175248.53) линия границы идет по прямой в юго-восточном направлении на протяжении 0,24 км до поворотной точки 87, расположенной в 0,97 км северо-восточнее развилки грунтовых дорог, ведущих в деревню Гамово Белевского района, в 0,60 км юго-западнее пересечения полевых дорог в лесном квартале 29 земель лесного фонда.

От точки 87 (685319.55; 175473.57) линия границы идет по прямой в северо-восточном направлении на протяжении 0,36 км до поворотной точки 86, расположенной в 1,30 км северо-восточнее развилки грунтовых дорог, ведущих в деревню Гамово Белевского района, в 0,34 км юго-западнее пересечения дороги и просеки между лесными кварталами 29, 30 земель лесного фонда.

От точки 86 (685525.02; 175762.38) линия границы идет по прямой в юго-восточном направлении на протяжении 0,08 км до поворотной точки 85.

От точки 85 (685460.64; 175804.77) линия границы идет по прямой в юго-восточном направлении на протяжении 0,13 км до поворотной точки 84, расположенной в 1,38 км северо-восточнее развилки грунтовых дорог, ведущих в деревню Гамово Белевского района, в 0,35 км юго-западнее пересечения дороги и просеки между лесными кварталами 29, 30 земель лесного фонда.

От точки 84 (685358.01; 175879.38) линия границы идет по прямой в юго-западном направлении на протяжении 0,20 км до поворотной точки 83.

От точки 83 (685240.19; 175722.44) линия границы идет по прямой в юго-западном направлении на протяжении 0,22 км до поворотной точки 82, расположенной в 1,17 км северо-восточнее развилки грунтовых дорог, ведущих в деревню Гамово Белевского района, в 0,73 км юго-западнее пересечения дороги и просеки между лесными кварталами 29, 30 земель лесного фонда.

От точки 82 (685029.07; 175670.40) линия границы идет по прямой в юго-восточном направлении на протяжении 0,37 км до поворотной точки 81.

От точки 81 (684896.18; 176011.84) линия границы идет по прямой в юго-восточном направлении на протяжении 0,53 км до поворотной точки 80, расположенной на просеке, на южной стороне лесного квартала 30 земель лесного фонда.

От точки 80 (684824.69; 176526.77) линия границы идет по прямой в юго-восточном направлении на протяжении 0,22 км до поворотной точки 79.

От точки 79 (684608.92; 176543.92) линия границы идет по прямой в юго-западном направлении на протяжении 0,24 км до поворотной точки 78.

От точки 78 (684385.54; 176497.33) линия границы идет по прямой в юго-западном направлении на протяжении 0,07 км до поворотной точки 77, расположенной на полевой дороге.

От точки 77 (684331.18; 176466.60) линия границы идет по прямой в юго-западном направлении на протяжении 0,40 км до поворотной точки 76.

От точки 76 (683983.83; 176265.53) линия границы идет по прямой в юго-западном направлении на протяжении 0,45 км до поворотной точки 75.

От точки 75 (683670.68; 176012.57) линия границы идет по прямой в юго-западном направлении на протяжении 0,28 км до поворотной точки 74, расположенной на оси грунтовой дороги.

От точки 74 (683426.02; 175814.73) линия границы идет по прямой в юго-западном направлении на протяжении 0,24 км до поворотной точки 73, расположенной в 0,10 км восточнее оси грунтовой дороги в Белевском районе, в 0,63 км юго-западнее пересечения дорог в лесном квартале 35 земель лесного фонда.

От точки 73 (683348.61; 175578.93) линия границы идет по прямой в юго-восточном направлении на протяжении 0,82 км до поворотной точки 72, расположенной в 1,55 км севернее развилки грунтовых дорог с северной стороны деревни Железница Белевского района, в 0,12 км юго-восточнее пересечения дороги и просеки между лесными кварталами 39, 35 земель лесного фонда.

От точки 72 (682559.52; 175843.40) линия границы идет по прямой в северо-восточном направлении на протяжении 0,25 км до поворотной точки 71, расположенной в 1,62 км северо-восточнее развилки грунтовых дорог с северной стороны деревни Железница Белевского района, в 0,45 км юго-западнее пересечения дороги и просеки между лесными кварталами 39, 35 земель лесного фонда.

От точки 71 (682571.35; 176099.26) линия границы идет по прямой в юго-восточном направлении на протяжении 0,34 км до поворотной точки 70, расположенной в 1,37 км северо-восточнее развилки грунтовых дорог с северной стороны деревни Железница Белевского района, в 0,49 км юго-западнее пересечения дороги и просеки между лесными кварталами 39, 35 земель лесного фонда.

От точки 70 (682253.49; 176214.65) линия границы идет по прямой в юго-западном направлении на протяжении 0,14 км до поворотной точки 69, расположенной в 1,25 км северо-восточнее развилки грунтовых дорог с северной стороны деревни Железница Белевского района, в 0,89 км юго-западнее пересечения дороги и просеки между лесными кварталами 39, 40 земель лесного фонда.

От точки 69 (682168.92; 176104.64) линия границы идет по прямой в юго-восточном направлении на протяжении 0,15 км до поворотной точки 68, расположенной в 1,10 км севернее плотины пруда Сорокинский в деревне Железница Белевского района, в 0,68 км юго-западнее пересечения дороги и просеки между лесными кварталами 39, 35 земель лесного фонда.

От точки 68 (682035.61; 176176.31) линия границы идет по прямой в юго-восточном направлении на протяжении 0,09 км до поворотной точки 67.

От точки 67 (682006.95; 176264.82) линия границы идет по прямой в юго-восточном направлении на протяжении 0,12 км до поворотной точки 66, расположенной на западной стороне лесного квартала 39 земель лесного фонда, в 0,94 км севернее пруда Сорокинский в деревне Железница Белевского района.

От точки 66 (681887.25; 176306.03) линия границы идет по прямой в северо-восточном направлении на протяжении 0,14 км до поворотной точки 65, расположенной в 1,00 км севернее пруда Сорокинский в деревне Железница Белевского района, в 0,59 км северо-западнее места пересечения просек между лесными кварталами 39, 43, 40 земель лесного фонда.

От точки 65 (681941.00; 176439.33) линия границы идет по прямой в юго-восточном направлении на протяжении 0,10 км до поворотной точки 64.

От точки 64 (681884.74; 176521.75) линия границы идет по прямой в юго-восточном направлении на протяжении 0,40 км до поворотной точки 63.

От точки 63 (681573.35; 176764.36) линия границы идет по прямой в юго-восточном направлении на протяжении 0,34 км до поворотной точки 62.

От точки 62 (681228.61; 176779.77) линия границы идет по прямой в юго-восточном направлении на протяжении 0,39 км до поворотной точки 61.

От точки 61 (680947.01; 177048.67) линия границы идет по прямой в юго-восточном направлении на протяжении 0,11 км до поворотной точки 60, расположенной на юго-западной стороне лесного квартала 43 земель лесного фонда, в 0,90 км восточнее южного края плотины пруда Сорокинский в деревне Железница Белевского района.

От точки 60 (680834.80; 177092.83) линия границы идет по прямой в северо-восточном направлении на протяжении 0,20 км до поворотной точки 59.

От точки 59 (680890.99; 177298.50) линия границы идет по прямой в северо-восточном направлении на протяжении 0,18 км до поворотной точки 58, расположенной на южной стороне лесного квартала 43 земель лесного фонда, в 1,27 км восточнее северного края плотины пруда Сорокинский в деревне Железница Белевского района.

От точки 58 (680903.37; 177466.90) линия границы идет по прямой в юго-восточном направлении на протяжении 0,11 км до поворотной точки 57.

От точки 57 (680812.96; 177546.89) линия границы идет по прямой в юго-восточном направлении на протяжении 0,36 км до поворотной точки 56.

От точки 56 (680476.22; 177691.04) линия границы идет по прямой в юго-восточном направлении на протяжении 0,09 км до поворотной точки 55, расположенной в 0,27 км северо-восточнее восточного края лесополосы в Белевском районе, в 0,18 км юго-западнее пересечения дороги и просеки между лесными кварталами 44 и 47 земель лесного фонда.

От точки 55 (680425.80; 177764.63) линия границы идет по прямой в юго-западном направлении на протяжении 0,12 км до поворотной точки 54.

От точки 54 (680276.46; 177729.20) линия границы идет по прямой в юго-западном направлении на протяжении 0,66 км до поворотной точки 8(53а), расположенной на просеке между лесными кварталами 47 и 54 земель лесного фонда, в 1,45 км восточнее оси автодороги Белев – Будоговищи.

От точки 8(53а) до поворотной точки 4 линия границы идет по западной границе лесных кварталов 54, 55, далее по южной границе лесных кварталов 55, 56, затем по западной стороне лесных кварталов 56, 63, 64, 68, 69, 73 земель лесного фонда.

От точки 8(53а) (679603.35; 177666.06) линия границы идет по прямой в южном направлении на протяжении 0,19 км до поворотной точки 53.

От точки 53 (679406.38; 177650.20) линия границы идет в юго-западном направлении на протяжении 0,22 км по западной границе лесного квартала 54

земель лесного фонда до поворотной точки 52, расположенной в 0,30 км юго-восточнее развилки грунтовых дорог в Белевском районе, в 0,72 км северо-западнее пересечения дороги и просеки между лесными кварталами 54, 55 земель лесного фонда.

От точки 52 (679187.21; 177602.71) линия границы идет по прямой в юго-западном направлении на протяжении 0,07 км до поворотной точки 51.

От точки 51 (679148.73; 177538.40) линия границы идет по прямой в юго-западном направлении на протяжении 0,06 км до поворотной точки 50.

От точки 50 (679144.07; 177475.69) линия границы идет в юго-западном направлении на протяжении 0,21 км по западной границе лесного квартала 54 земель лесного фонда до поворотной точки 49, расположенной в русле безымянного ручья.

От точки 49 (679034.77; 177294.37) линия границы идет по прямой в юго-восточном направлении на протяжении 0,04 км до поворотной точки 48.

От точки 48 (678942.68; 177309.42) линия границы идет по прямой в юго-восточном направлении на протяжении 0,05 км до поворотной точки 47.

От точки 47 (678778.55; 177414.77) линия границы идет по прямой в юго-восточном направлении на протяжении 0,20 км до поворотной точки 46.

От точки 46 (678544.36; 177428.43) линия границы идет в юго-восточном направлении на протяжении 0,24 км по западной границе лесного квартала 55 земель лесного фонда до поворотной точки 45.

От точки 45 (678457.83; 177459.21) линия границы идет в юго-восточном направлении на протяжении 0,39 км по западной границе лесного квартала 55 земель лесного фонда до поворотной точки 44, расположенной в 0,03 км южнее дороги лесного квартала 55 земель лесного фонда.

От точки 44 (678170.79; 177533.74) линия границы идет по прямой в юго-западном направлении на протяжении 0,24 км до поворотной точки 43, расположенной в 0,16 км севернее пересечения осей грунтовых дорог в Белевском районе, в 0,47 км западнее пересечения дорог лесного квартала 55 земель лесного фонда.

От точки 43 (677976.92; 177393.99) линия границы идет по прямой в юго-восточном направлении на протяжении 0,19 км до поворотной точки 42, расположенной на оси грунтовой дороги.

От точки 42 (677854.06; 177560.99) линия границы идет по прямой в северо-восточном направлении на протяжении 0,24 км до поворотной точки 41.

От точки 41 (677935.68; 177758.41) линия границы идет по прямой в северо-восточном направлении на протяжении 0,14 км до поворотной точки 40, расположенной на оси грунтовой дороги.

От точки 40 (678010.20; 177884.20) линия границы идет по прямой в северо-восточном направлении на протяжении 0,38 км до поворотной точки 39.

От точки 39 (678296.59; 178128.45) линия границы идет по прямой в северо-восточном направлении на протяжении 0,30 км до поворотной точки 38.

От точки 38 (678497.52; 178426.40) линия границы идет по прямой в северо-восточном направлении на протяжении 0,88 км до поворотной точки 37, расположенной в 0,17 км северо-западнее пруда в Белевском районе, в 0,10 км юго-западнее пересечения дорог лесного квартала 56 земель лесного фонда.

От точки 37 (679004.15; 179045.10) линия границы идет по прямой в юго-восточном направлении на протяжении 0,14 км до поворотной точки 36.

От точки 36 (678909.05; 179144.17) линия границы идет по прямой в юго-восточном направлении на протяжении 0,14 км до поворотной точки 35, расположенной в 0,12 км северо-восточнее пруда в Белевском районе, в 0,22 км юго-западнее пересечения дорог лесного квартала 56 земель лесного фонда.

От точки 35 (678875.17; 179280.00) линия границы идет по прямой в южном направлении на протяжении 0,13 км до поворотной точки 34, расположенной в 0,15 км юго-восточнее плотины пруда в Арсеньевском районе.

От точки 34 (678744.71; 179287.45) линия границы идет по прямой, пересекая пруд, в северо-западном направлении на протяжении 0,19 км до поворотной точки 33.

От точки 33 (678846.39; 179115.06) линия границы идет по прямой в юго-западном направлении на протяжении 0,10 км до поворотной точки 32, расположенной в 0,12 км западнее пруда в Белевском районе.

От точки 32 (678839.99; 179006.83) линия границы идет по прямой в юго-западном направлении по западной границе лесного квартала 56 земель лесного фонда на протяжении 0,35 км до поворотной точки 31.

От точки 31 (678515.43; 178899.14) линия границы идет в южном направлении на протяжении 0,25 км до поворотной точки 30.

От точки 30 (678279.13; 178878.53) линия границы идет в юго-восточном направлении по западной границе лесного квартала 63 земель лесного фонда на протяжении 0,33 км до поворотной точки 29.

От точки 29 (677943.14; 178912.45) линия границы идет по прямой в юго-восточном направлении по западной границе лесного квартала 63 земель лесного фонда на протяжении 0,16 км до поворотной точки 28.

От точки 28 (677788.87; 178974.73) линия границы идет по прямой в юго-восточном направлении на протяжении 0,10 км до поворотной точки 27, расположенной в русле реки Будайка в Белевском районе.

От точки 27 (677750.67; 179046.16) линия границы идет по прямой в юго-восточном направлении на протяжении 0,06 км до поворотной точки 26.

От точки 26 (677735.15; 179086.32) линия границы идет по прямой в северо-восточном направлении на протяжении 0,10 км до поворотной точки 25, расположенной в 0,14 км восточнее русла реки Будайка в Белевском районе.

От точки 25 (677751.99; 179220.68) линия границы идет по прямой в юго-восточном направлении на протяжении 0,17 км до поворотной точки 24.

От точки 24 (677721.18; 179380.05) линия границы идет по прямой в юго-восточном направлении на протяжении 0,17 км до поворотной точки 23, расположенной в 0,54 км восточнее русла реки Будайка в Белевском районе.

От точки 23 (677565.35; 179430.14) линия границы идет по прямой в северо-восточном направлении на протяжении 0,17 км до поворотной точки 22, расположенной в 0,53 км юго-восточнее русла реки Будайка в Белевском районе, в 0,07 км западнее просеки между лесными кварталами 63, 64 земель лесного фонда.

От точки 22 (677608.24; 179596.15) линия границы идет по прямой в юго-восточном направлении на протяжении 0,26 км до поворотной точки 21, расположенной в 0,73 км юго-восточнее русла реки Будайка в Белевском районе, в 0,02 км южнее просеки между лесными кварталами 64, 69 земель лесного фонда.

От точки 21 (677352.70; 179709.24) линия границы идет по прямой в юго-западном направлении на протяжении 0,26 км до поворотной точки 20.

От точки 20 (677194.15; 179536.81) линия границы идет по прямой в юго-западном направлении на протяжении 0,16 км до поворотной точки 19, расположенной на северной стороне лесного квартала 68 земель лесного фонда,

в 0,18 км западнее просеки между лесными кварталами 68, 69 земель лесного фонда.

От точки 19 (677129.12; 179430.47) линия границы идет по прямой в северо-западном направлении на протяжении 0,13 км до поворотной точки 18.

От точки 18 (677124.04; 179246.24) линия границы идет по прямой в юго-западном направлении на протяжении 0,12 км до поворотной точки 17.

От точки 17 (677116.29; 179138.37) линия границы идет в юго-западном направлении на протяжении 0,14 км до поворотной точки 16.

От точки 16 (677093.79; 179014.07) линия границы идет по прямой в юго-западном направлении на протяжении 0,16 км до поворотной точки 15.

От точки 15 (676980.49; 178895.97) линия границы идет по прямой в юго-западном направлении на протяжении 0,15 км до поворотной точки 14.

От точки 14 (676923.73; 178762.07) линия границы идет по прямой в северо-западном направлении на протяжении 0,10 км до поворотной точки 13.

От точки 13 (676956.76; 178658.82) линия границы идет по прямой в северо-западном направлении на протяжении 0,09 км до поворотной точки 12.

От точки 12 (676997.88; 178575.32) линия границы идет по прямой в северо-западном направлении на протяжении 0,14 км до поворотной точки 11.

От точки 11 (677038.03; 178448.40) линия границы идет по прямой в юго-западном направлении на протяжении 0,06 км до поворотной точки 10, расположенной на северной стороне лесного квартала 68 Арсеньевского района, в 0,03 км восточнее русла реки Будайка в Белевском районе.

От точки 10 (677021.55; 178390.67) линия границы идет по прямой в юго-восточном направлении на протяжении 0,40 км до поворотной точки 9.

От точки 9 (676692.07; 178615.00) линия границы идет по прямой в юго-восточном направлении на протяжении 0,12 км до поворотной точки 8.

От точки 8 (676607.08; 178700.79) линия границы идет по прямой в юго-восточном направлении на протяжении 0,22 км до поворотной точки 7, расположенной в 0,34 км юго-восточнее лесополосы в Белевском районе, в 0,10 км южнее просеки между лесными кварталами 68, 73 земель лесного фонда.

От точки 7 (676385.28; 178702.96) линия границы идет по прямой в северо-восточном направлении на протяжении 0,08 км до поворотной точки 6.

От точки 6 (676438.35; 178760.57) линия границы идет по прямой в юго-восточном направлении на протяжении 0,24 км до поворотной точки 5, расположенной в 0,45 км юго-восточнее лесополосы в Белевском районе, в 0,27 км южнее просеки между лесными кварталами 68, 73 земель лесного фонда.

От точки 5 (676199.74; 178803.05) линия границы идет по прямой в юго-западном направлении на протяжении 0,49 км до поворотной точки 4, расположенной на западной стороне лесного квартала 73 земель лесного фонда.

От точки 4 (675949.22; 178374.52) линия границы идет по прямой в юго-западном направлении на протяжении 1,82 км до поворотной точки 3, расположенной на оси грунтовой дороги, ведущей в деревню Будоговищи Белевского района.

От точки 3 (674593.38; 177134.75) линия границы идет по прямой в юго-западном направлении на протяжении 0,89 км до поворотной точки 2, расположенной на оси автодороги Будоговищи – Большие Голубочки.

От точки 2 (673973.74; 176545.72) линия границы идет по прямой в юго-западном направлении на протяжении 0,93 км до поворотной точки 1, расположенной на северной стороне урочища Дегтярка в Арсеньевском районе.

От поворотной точки 1 (673445.07; 175779.45) линия границы идет по прямой в юго-западном направлении на протяжении 0,72 км до узловой точки 8, расположенной в русле реки Ока, в 1,65 км юго-западнее автодороги Будоговищи – Большие Голубочки, в 1,40 км севернее места впадения реки Иста в реку Ока в Арсеньевском районе, в 0,75 км юго-восточнее места впадения реки Будайка в реку Ока в Белевском районе и являющейся точкой стыка границ муниципальных образований Манаенское Арсеньевского района, Правобережное Белевского района и Орловской области.

Прохождение границы с Орловской областью

От узловой точки 8 (673034.23; 175186.26) линия границы идет по границе между Тульской и Орловской областями до узловой точки 8(а), расположенной в русле реки Ока, в 1,35 км северо-западнее деревни Теремец Белевского района, в 3,80 км северо-восточнее деревни Алтухово Белевского района и являющейся точкой стыка границ муниципальных образований Правобережное Белевского района, Левобережное Белевского района и Орловской области.

Прохождение границы с муниципальным образованием Левобережное Белевского района

От узловой точки 8(а) (674534.35; 171300.47) линия границы идет по руслу реки Ока, вниз по течению, на протяжении 32,00 км в общем направлении на север, минуя деревни Федящево, Михнево, Игнатьево, Малое Самолково, Большое Самолково, Песковатое, Семьюново, Кализна Белевского района, до поворотной точки 123, расположенной в месте слияния безымянного ручья с руслом реки Ока, в 0,70 км южнее поселка Сестрики Белевского района, в 1,90 км северо-восточнее деревни Кализна Белевского района, в 2,00 км северо-западнее села Темрянь Белевского района.

От точки 123 (699006.83; 168816.15) линия границы идет на северо-запад по руслу реки Ока, вниз по течению, на протяжении 2,23 км, минуя поселок Сестрики Белевского района, до узловой точки 118, расположенной на середине моста через реку Ока, по которому проходит автодорога Тула – Белев, в 3,00 км юго-западнее деревни Кураково Белевского района, в 1,30 км северо-восточнее деревни Фатьяново Белевского района и являющейся точкой стыка границ муниципальных образований город Белев Белевского района, Правобережное Белевского района и Левобережное Белевского района.

Прохождение границы с муниципальным образованием город Белев Белевского района

От узловой точки 118 (700379.00; 167207.92) линия границы идет в основном в северном направлении по руслу реки Ока, вверх против течения, до узловой точки 117, расположенной в русле реки Ока, в 0,28 км юго-западнее моста через реку Ока, по которому проходит железная дорога Смоленск – Мичуринск, в 0,35 км южнее села Жуково Белевского района, в 2,10 км западнее деревни Кураково Белевского района и являющейся точкой стыка границ муниципальных образований город Белев Белевского района, Правобережное Белевского района и Левобережное Белевского района.

Прохождение границы с муниципальным образованием Левобережное Белевского района

От узловой точки 117 (703487.32; 167291.85) линия границы идет в общем направлении на север по руслу реки Ока, вверх против течения, минуя село Жуково, деревню Береговая, село Сныхово Белевского района, до поворотной точки 8, расположенной в месте впадения в реку Ока безымянного ручья.

От точки 8 (712730.16; 169311.66) линия границы идет в общем направлении на юго-восток на протяжении 2,31 км по руслу безымянного

ручья, вниз по течению, до поворотной точки 9, расположенной в истоке безымянного ручья.

От точки 9 (712801.75; 170115.87) линия границы идет на восток по оси грунтовой дороги на протяжении 0,35 км до поворотной точки 10, расположенной на оси грунтовой дороги, на западной стороне лесного квартала 28 земель лесного фонда.

От точки 10 (711828.25; 171214.09) линия границы идет на северо-запад по западной границе лесного квартала 28 земель лесного фонда на протяжении 0,18 км до поворотной точки 11, расположенной на пересечении границ между лесными кварталами 4, 28 земель лесного фонда.

От точки 11 (712000.51; 171140.87) линия границы идет в общем направлении на северо-восток на протяжении 3,40 км по южной границе лесных кварталов 4, 9, 13, 17 земель лесного фонда до поворотной точки 12, расположенной на пересечении границ между лесными кварталами 17 и 29 земель лесного фонда.

От точки 12 (712715.45; 172458.64) линия границы идет на северо-восток на протяжении 0,75 км, пересекая лесной квартал 17 земель лесного фонда, далее по границе между лесными кварталами 17 и 20 земель лесного фонда до поворотной точки 13, расположенной на пересечении границ между лесными кварталами 17, 21, 20 земель лесного фонда.

От точки 13 (712747.21; 176514.23) линия границы идет на восток на протяжении 3,90 км по границе между лесными кварталами 21 и 20 земель лесного фонда, пересекая лесной квартал 21 земель лесного фонда, далее по границе между лесными кварталами 21 и 24, 13 и 24, 13 и 28, 14 и 28 земель лесного фонда до поворотной точки 14, расположенной на пересечении границ между лесными кварталами 28, 35 земель лесного фонда.

От точки 14 (712818.50; 178165.91) линия границы идет на северо-запад на протяжении 2,44 км по границе между лесными кварталами 28 и 35, 27 и 34, 26 и 33, 25 и 32 земель лесного фонда до поворотной точки 15, расположенной на пересечении границ между лесными кварталами 31, 32, 25 земель лесного фонда.

От точки 15 (715268.46; 177884.52) линия границы идет на запад на протяжении 0,29 км по границе между лесными кварталами 31 и 25 земель лесного фонда до поворотной точки 16, расположенной на пересечении дорог, разделяющих лесные кварталы 25, 30, 31 земель лесного фонда.

От точки 16 (715323.70; 177617.98) линия границы идет на северо-восток на протяжении 1,10 км по границе между лесными кварталами 30 и 31 земель

лесного фонда до узловой точки 7(61), принятой ранее за начальную точку описания границы.

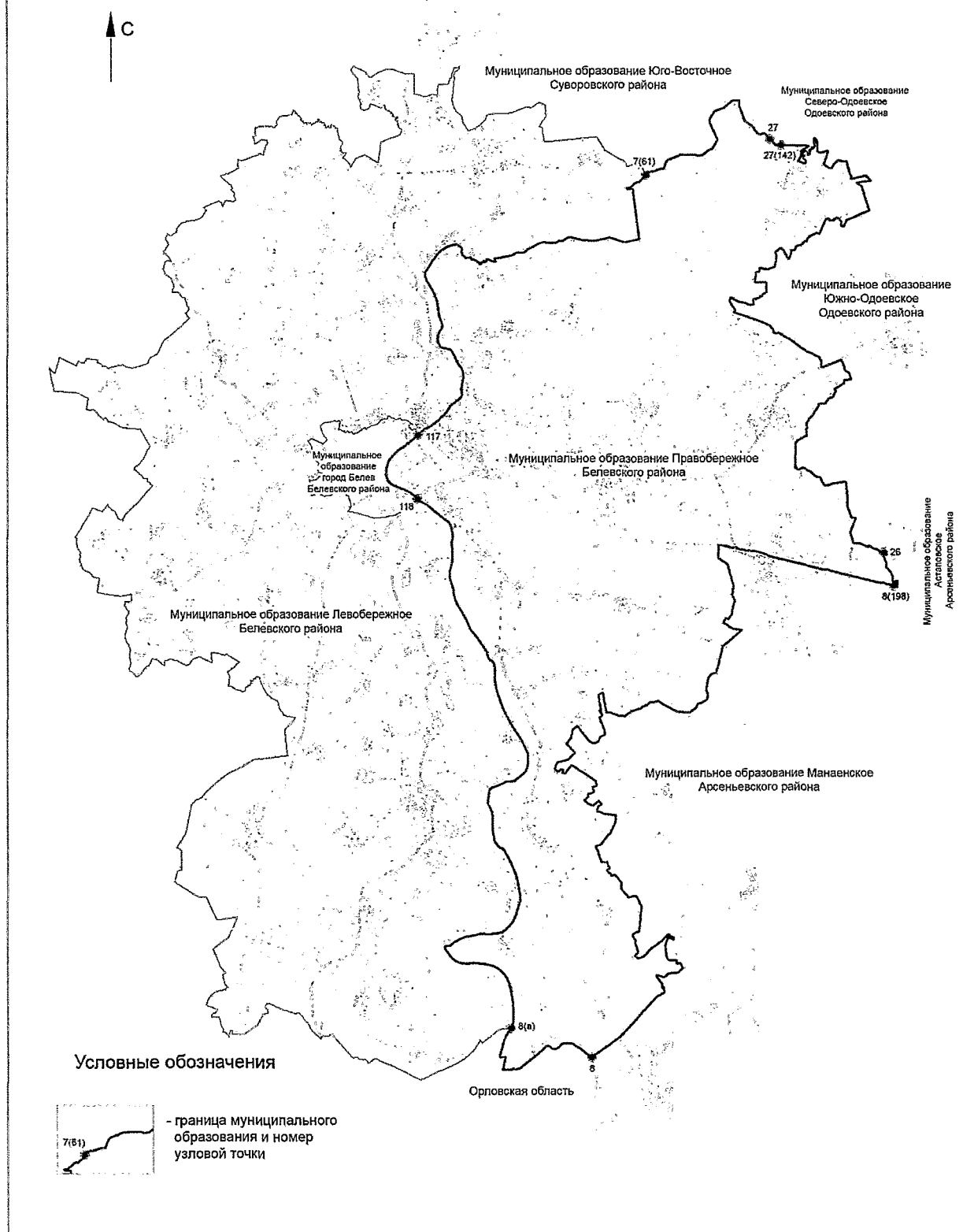
В тексте описания границы муниципального образования расстояния от узловых и поворотных точек до населенных пунктов указаны ориентировочно.

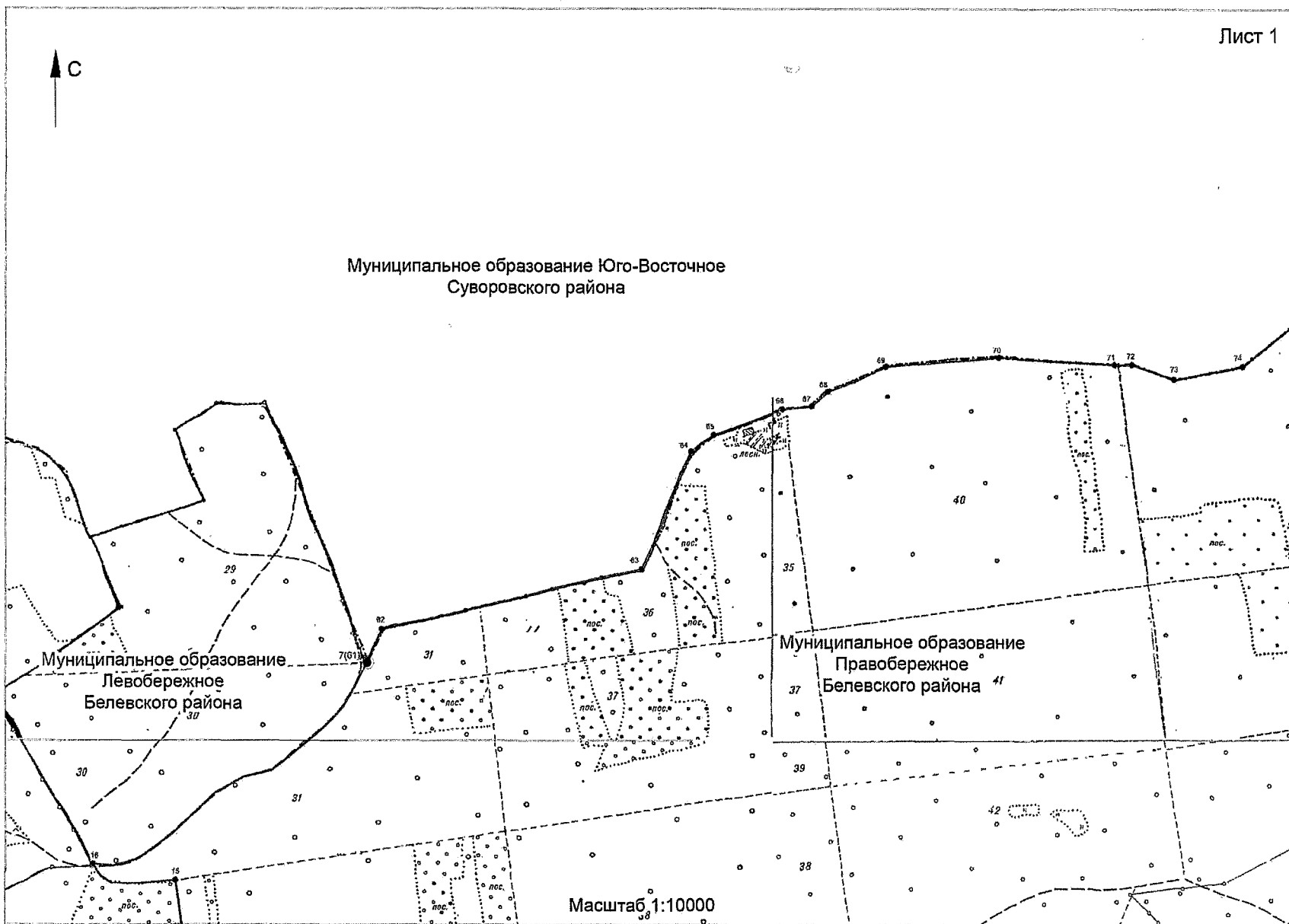
Приложение 8
к Закону Тульской области
«О внесении изменений в Закон Тульской области
«О переименовании муниципального образования
«Белевский район» Тульской области, установлении
границ, наделении статусом и определении
административных центров муниципальных
образований на территории Белевского района
Тульской области»

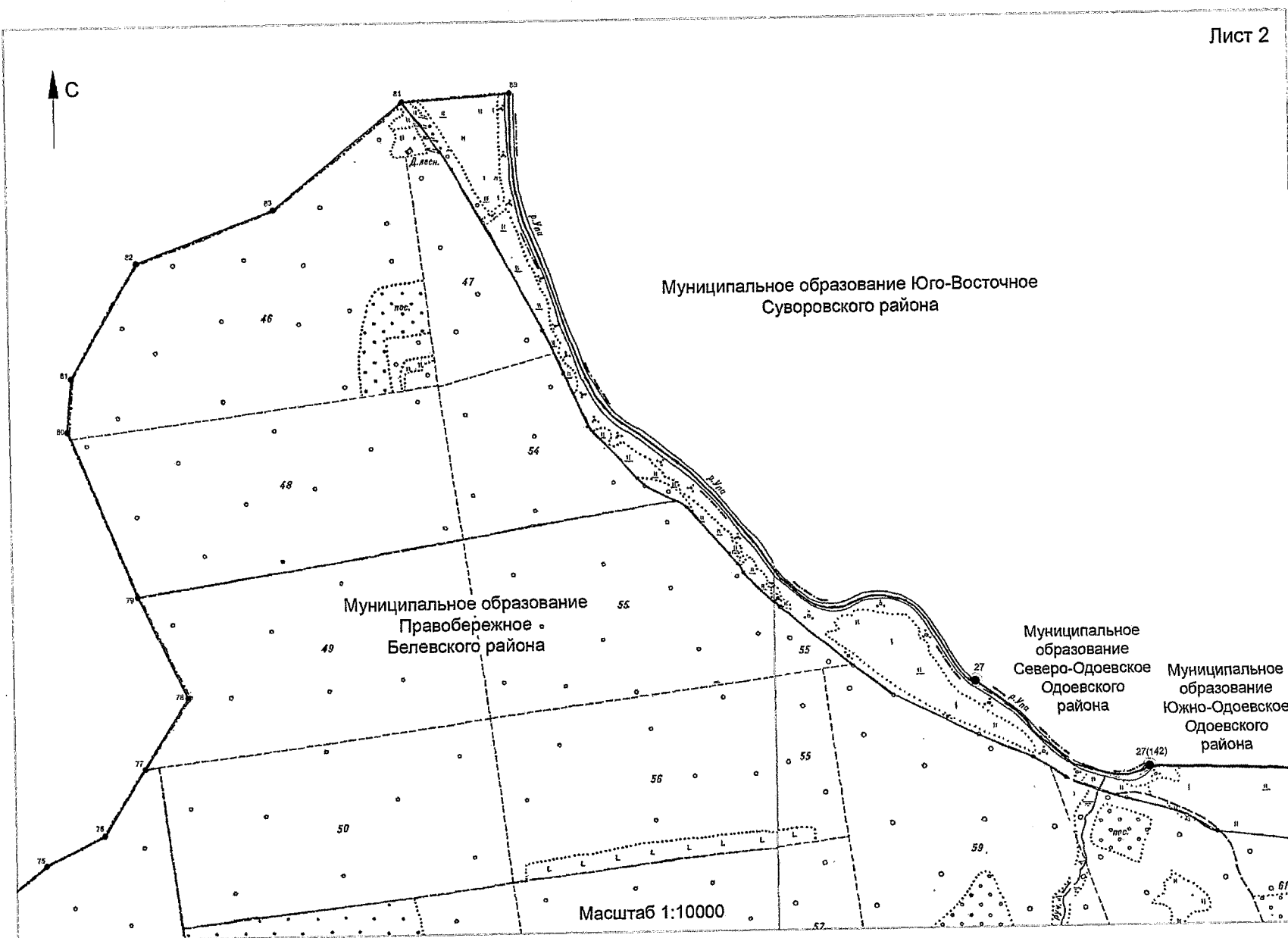
Приложение 8
к Закону Тульской области
«О переименовании муниципального образования
«Белевский район» Тульской области, установлении
границ, наделении статусом и определении
административных центров муниципальных
образований на территории Белевского района
Тульской области»

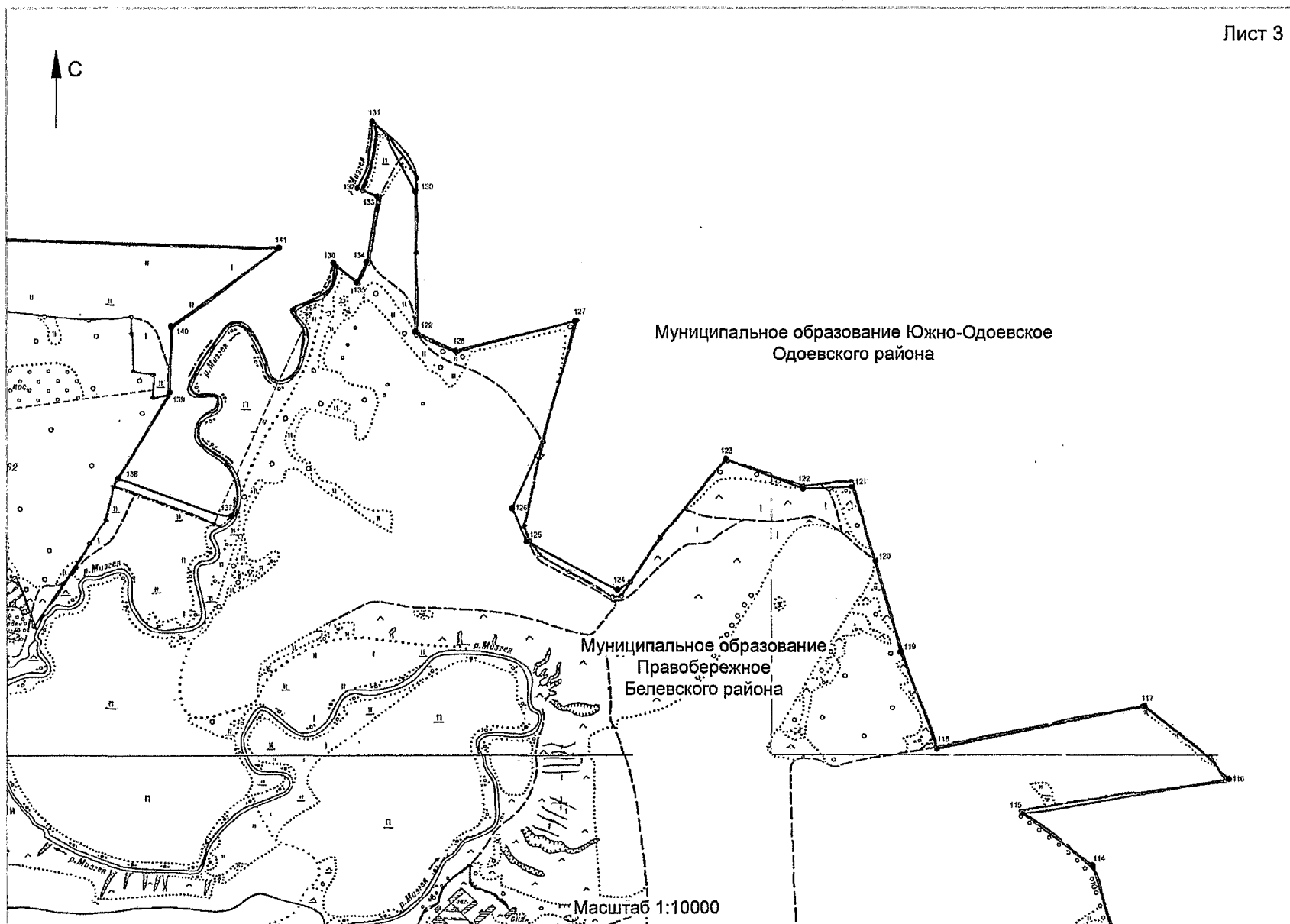
Карта-схема границы
муниципального образования Правобережное Белевского района

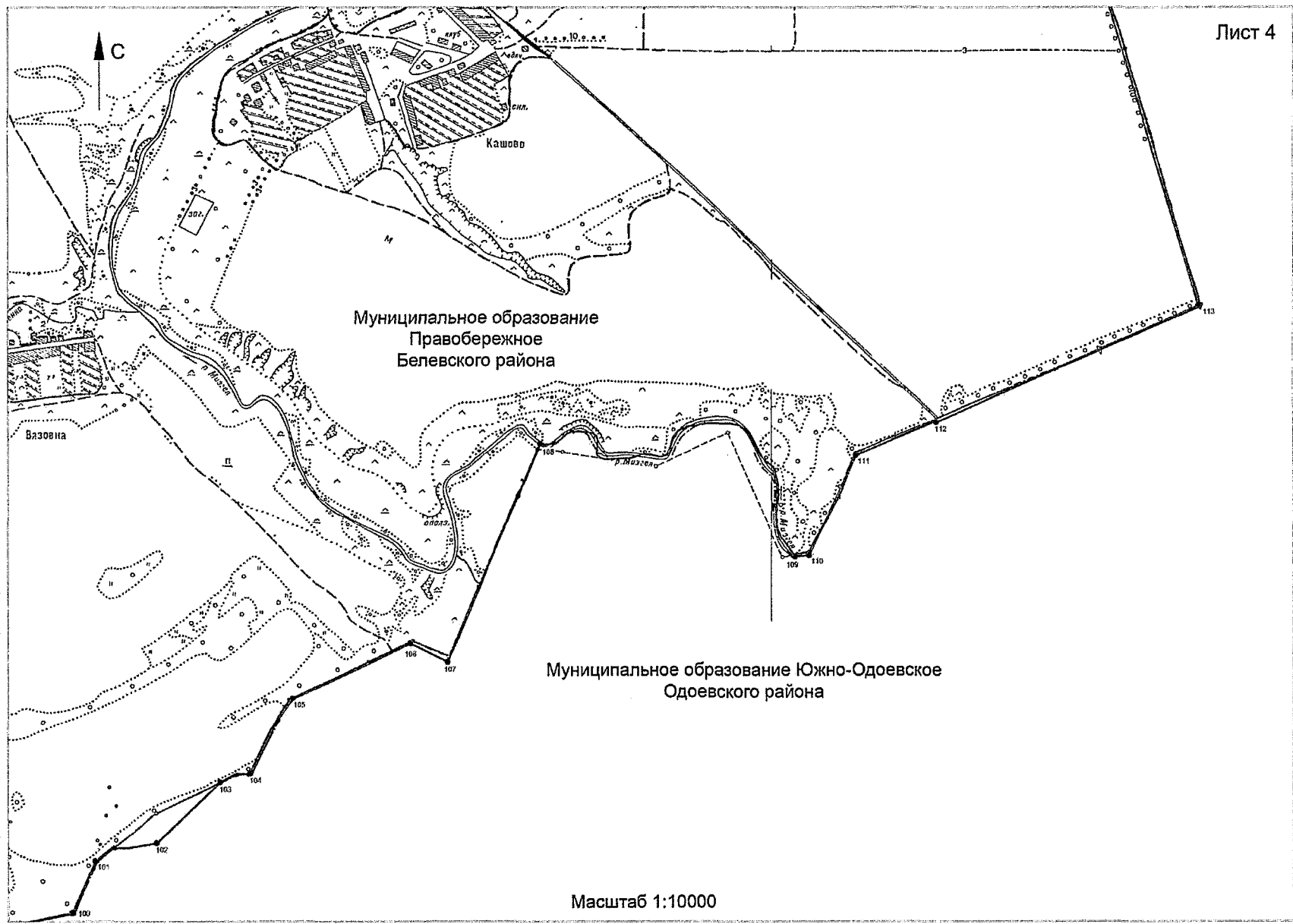
Схема границы муниципального образования Правобережное Белевского района

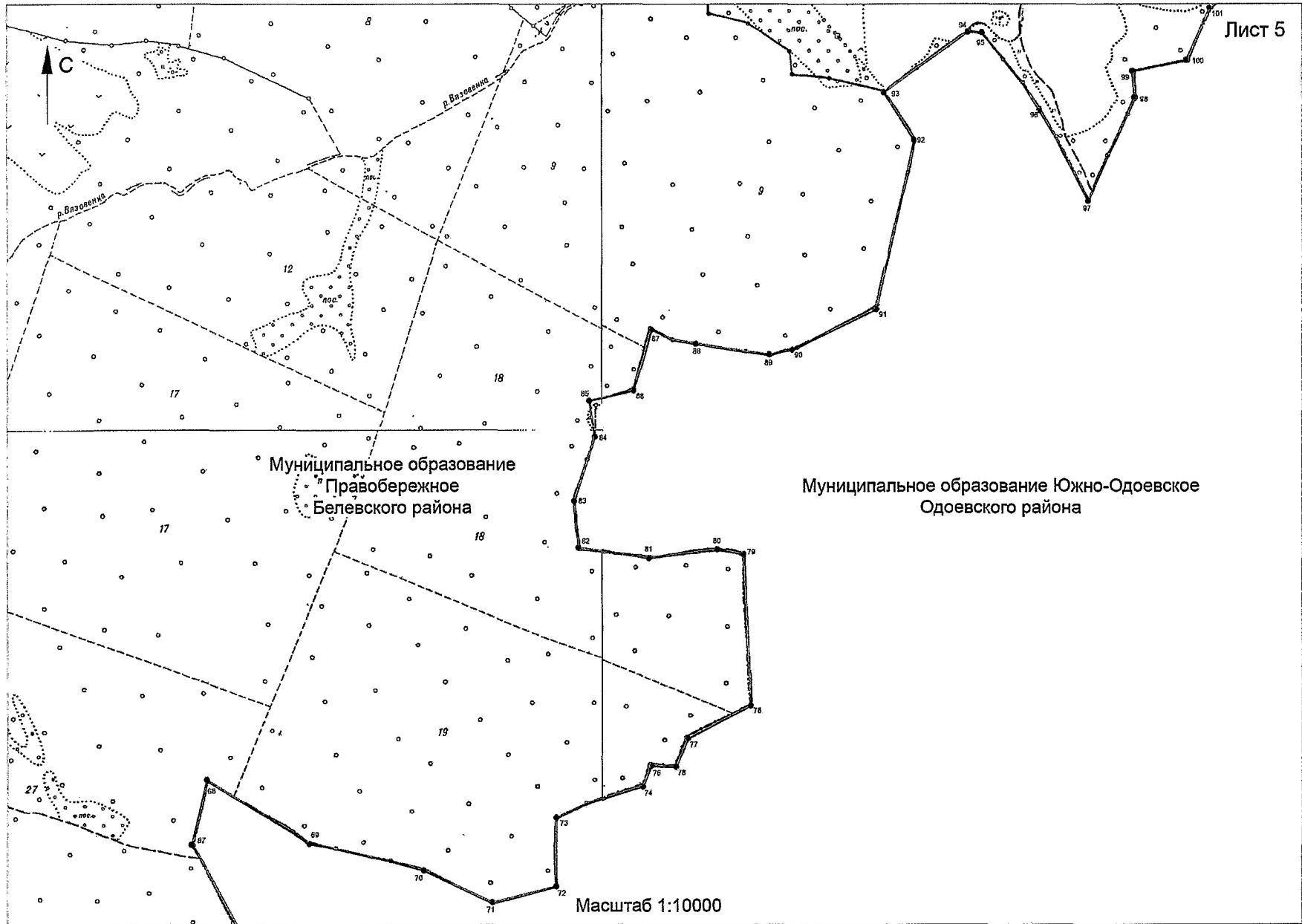






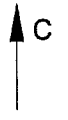






Муниципальное образование Южно-Одоевское
Одоевского района

Муниципальное образование
Правобережное
Белевского района



Масштаб 1:10000

