

ЗАКОН ТУЛЬСКОЙ ОБЛАСТИ

О внесении изменений в Закон Тульской области «О переименовании муниципального образования «Куркинский район Тульской области», установлении границ, наделении статусом и определении административных центров муниципальных образований на территории Куркинского района Тульской области»

Принят
Тульской областной Думой
13 декабря 2018 года

Статья 1

Внести в Закон Тульской области от 3 марта 2005 года № 544-ЗТО «О переименовании муниципального образования «Куркинский район Тульской области», установлении границ, наделении статусом и определении административных центров муниципальных образований на территории Куркинского района Тульской области» (Тульские известия, 2005, 22 марта; 2009, 16 июля; 2013, 4 апреля) следующие изменения:

- 1) приложение 1 изложить в редакции приложения 1 к настоящему Закону;
- 2) приложение 2 изложить в редакции приложения 2 к настоящему Закону;
- 3) приложение 3 изложить в редакции приложения 3 к настоящему Закону;
- 4) приложение 4 изложить в редакции приложения 4 к настоящему Закону;
- 5) приложение 5 изложить в редакции приложения 5 к настоящему Закону;
- 6) приложение 6 изложить в редакции приложения 6 к настоящему Закону;

7) приложение 7 изложить в редакции приложения 7 к настоящему Закону;

8) приложение 8 изложить в редакции приложения 8 к настоящему Закону.

Статья 2

Настоящий Закон вступает в силу по истечении десяти дней после дня его официального опубликования.



А.Г. Дюмин

г. Тула
21 декабря 2018 года

№ 116-ЗТО

Приложение 1
к Закону Тульской области
«О внесении изменений в Закон Тульской области
«О переименовании муниципального образования
«Куркинский район Тульской области», установлении
границ, наделении статусом и определении
административных центров муниципальных
образований на территории Куркинского района
Тульской области»

Приложение 1
к Закону Тульской области
«О переименовании муниципального образования
«Куркинский район Тульской области», установлении
границ, наделении статусом и определении
административных центров муниципальных
образований на территории Куркинского района
Тульской области»

**Описание границы
муниципального образования Куркинский район**

За начальную точку описания границы муниципального образования Куркинский район принята узловая точка 12, расположенная в 0,35 км севернее урочища Матвеевка Ефремовского района, в 2,70 км юго-восточнее деревни Маслово-Никольское Куркинского района, и являющаяся точкой стыка границ муниципальных образований город Ефремов, Самарское Куркинского района и Липецкой области.

**Прохождение границы
с муниципальным образованием город Ефремов**

От узловой точки 12 (645547.52; 323456.39) линия границы идет на юго-запад по линии раздела пахотных массивов Куркинского и Ефремовского районов на протяжении 0,55 км до поворотной точки 1, расположенной в 0,10 км от пруда, в 0,08 км юго-восточнее восточного края лесополосы Куркинского района.

От точки 1 (645060.02; 323228.61) линия границы идет на северо-запад по южной стороне лесополосы Куркинского района на протяжении 0,85 км до поворотной точки 2, расположенной в 0,22 км северо-западнее пересечения южной стороны данной лесополосы и полевой дороги в Ефремовском районе.

От точки 2 (645424.10; 322539.88) линия границы идет на северо-запад на протяжении 0,48 км по западной стороне лесополосы Куркинского района, затем по южной стороне леса Куркинского района до поворотной точки 3.

От точки 3 (645667.13; 322011.62) линия границы идет на северо-запад на протяжении 1,10 км, пересекает разветвленный овраг, затем идет по линии раздела пахотных массивов Куркинского и Ефремовского районов до поворотной точки 4.

От точки 4 (646124.52; 320977.37) линия границы идет на протяжении 0,98 км в северо-западном направлении по южной бровке безымянной балки, затем пересекает безымянную балку до поворотной точки 5, расположенной на западной стороне безымянной балки.

От точки 5 (646256.28; 320012.08) линия границы идет на северо-запад на протяжении 0,42 км по линии раздела пахотных массивов Куркинского и Ефремовского районов до поворотной точки 6, расположенной в 1,47 км на юго-запад от места слияния двух безымянных ручьев в Куркинском районе, в 0,26 км северо-восточнее вершины балки урочища Козьи Выселки Ефремовского района.

От точки 6 (646318.93; 319591.24) линия границы поворачивает на северо-восток и идет по линии раздела пахотных массивов Куркинского и Ефремовского районов на протяжении 0,24 км до поворотной точки 7, расположенной на границе пахотных земельных массивов двух районов, в 0,50 км северо-восточнее вершины балки урочища Козьи Выселки Ефремовского района.

От точки 7 (646560.40; 319630.26) линия границы идет на северо-запад на протяжении 1,54 км по линии раздела пахотных массивов Ефремовского и Куркинского районов, затем по линии раздела естественных кормовых угодий до поворотной точки 8, расположенной в 0,30 км восточнее слияния двух безымянных ручьев в Куркинском районе, в 0,10 км северо-восточнее северной стороны лесополосы Ефремовского района.

От точки 8 (648085.35; 319481.83) линия границы идет на северо-запад по суходолу на протяжении 0,11 км до поворотной точки 9, расположенной в русле безымянного ручья.

От точки 9 (648168.26; 319407.33) линия границы идет на северо-запад вдоль безымянного ручья безымянной балки, вверх против течения, на

протяжении 0,24 км до поворотной точки 10, расположенной в месте слияния двух безымянных ручьев.

От точки 10 (648237.83; 319176.42) линия границы идет на юг на протяжении 0,10 км вдоль безымянного ручья, вверх против течения, до поворотной точки 11, расположенной в русле безымянного ручья.

От точки 11 (648135.41; 319163.10) линия границы идет на юго-запад по руслу безымянного ручья, вверх против течения, на протяжении 0,23 км до поворотной точки 12, расположенной на южной вершине безымянной балки Ефремовского района.

От точки 12 (647916.88; 319094.41) линия границы идет на юг по линии раздела пахотных массивов Куркинского и Ефремовского районов на протяжении 0,57 км до поворотной точки 13, расположенной на грунтовой дороге между деревней Красногорское Ефремовского района и селом Маслово Куркинского района, в створе лесополос.

От точки 13 (647340.82; 319072.64) линия границы идет по грунтовой дороге на запад на протяжении 0,59 км до поворотной точки 14.

От точки 14 (647339.42; 318481.71) линия границы идет на протяжении 0,57 км на запад по грунтовой дороге, затем пересекает безымянную балку и идет по южной стороне лесополосы Куркинского района до поворотной точки 15, расположенной на повороте данной лесополосы.

От точки 15 (647345.70; 317915.96) линия границы, общей протяженностью 0,78 км, идет на юго-запад по юго-восточной стороне лесополосы, пересекает безымянную балку и идет по юго-восточной стороне лесополосы Куркинского района до поворотной точки 16, расположенной на юго-западном краю лесополосы Куркинского района.

От точки 16 (646921.52; 317248.03) линия границы поворачивает на север и идет по западной стороне безымянной балки Куркинского района на протяжении 0,27 км до поворотной точки 19(17), расположенной на пересечении полевой дороги с лесополосой в Ефремовском районе, в 3,50 км восточнее деревни Черенково Ефремовского района, в 2,90 км северо-западнее места слияния безымянных ручьев урочища Козьи Выселки Ефремовского района, в 4,10 км юго-западнее деревни Заборовка Куркинского района.

От поворотной точки 19(17) (647187.89; 317274.65) линия границы идет на северо-восток по суходольной прямой на протяжении 0,69 км до поворотной точки 18, расположенной на тальвеге безымянной балки в

Куркинском районе, в 0,29 км восточнее оси плотины пруда в Ефремовском районе.

От точки 18 (647848.45; 317489.96) линия границы идет на северо-восток по руслу безымянного ручья, вниз по течению, на протяжении 0,82 км до поворотной точки 19, расположенной в месте слияния двух безымянных ручьев в Куркинском районе.

От точки 19 (648383.48; 318069.86) линия границы идет на северо-запад по руслу безымянного ручья, вверх против течения, на протяжении 0,74 км до поворотной точки 20, расположенной в русле безымянного ручья, в створе лесополосы Куркинского района.

От точки 20 (648669.97; 317365.21) линия границы идет на север, пересекая безымянную балку урочища Марьин Хутор Ефремовского района, на протяжении 0,25 км до поворотной точки 21, расположенной на северной бровке безымянной балки урочища Марьин Хутор Ефремовского района.

От точки 21 (648915.57; 317352.51) линия границы идет на север на протяжении 0,57 км по восточной стороне лесополосы Ефремовского района до поворотной точки 22, расположенной на повороте данной лесополосы, в 0,45 км восточнее урочища Марьин Хутор Ефремовского района.

От точки 22 (649485.48; 317348.81) линия границы идет на северо-восток на протяжении 0,72 км по восточной стороне лесополосы Ефремовского района до поворотной точки 23.

От точки 23 (650131.48; 317662.29) линия границы идет на северо-восток на протяжении 0,30 км, пересекая лесополосу, до поворотной точки 24, расположенной на западной стороне лесополосы Ефремовского района.

От точки 24 (650402.24; 317802.92) линия границы идет на северо-восток на протяжении 0,28 км по линии раздела пахотных массивов Куркинского и Ефремовского районов до поворотной точки 25, расположенной в 0,75 км юго-западнее оси плотины пруда Куркинского района.

От точки 25 (650682.85; 317850.90) линия границы идет на северо-восток на протяжении 1,43 км по линии раздела пахотных массивов двух районов, затем по восточной стороне лесополосы Ефремовского района, далее по линии раздела пахотных массивов Куркинского и Ефремовского районов

до поворотной точки 26, расположенной в 0,39 км севернее оси плотины пруда Куркинского района.

От точки 26 (652007.63; 318329.10) линия границы идет на северо-восток на протяжении 0,72 км по линии раздела пахотных массивов Куркинского и Ефремовского районов до поворотной точки 27.

От точки 27 (652683.81; 318504.13) линия границы идет на запад по линии раздела пахотных массивов Куркинского и Ефремовского районов на протяжении 0,15 км до поворотной точки 28.

От точки 28 (652686.81; 318346.73) линия границы идет на запад по линии раздела пахотных массивов Куркинского и Ефремовского районов на протяжении 0,61 км до поворотной точки 29, расположенной на вершине балки Кондаурка Куркинского района.

От точки 29 (652666.64; 317735.87) линия границы идет на юго-запад на протяжении 0,47 км по вершине балки Кондаурка Куркинского района, затем по восточной стороне лесополосы Куркинского района до поворотной точки 30, расположенной на восточной стороне лесополосы Куркинского района.

От точки 30 (652260.89; 317501.51) линия границы идет на юго-запад по восточной стороне леса Куркинского района на протяжении 0,56 км до поворотной точки 31, расположенной на юго-восточной стороне леса.

От точки 31 (651795.14; 317304.79) линия границы идет на юго-запад по восточной стороне лесополосы Куркинского района на протяжении 0,08 км до поворотной точки 32.

От точки 32 (651697.87; 317265.03) линия границы идет на юго-запад на протяжении 1,89 км по восточной стороне лесополосы Куркинского района, затем по линии раздела пахотных массивов Куркинского и Ефремовского районов до поворотной точки 33, расположенной в 0,71 км на юго-восток от вершины лога Черьево Куркинского района, в 0,78 км северо-западнее места пересечения двух полевых дорог в Ефремовском районе.

От точки 33 (650161.07; 316081.11) линия границы идет на запад на протяжении 2,15 км по линии раздела пахотных массивов, затем по южной стороне лесополосы Куркинского района до поворотной точки 34, расположенной в русле реки Вытемка, в 0,22 км севернее северо-восточного угла кладбища деревни Воейково Ефремовского района, в 0,84 км юго-западнее плотины пруда в Куркинском районе.

От точки 34 (650213.14; 313944.29) линия границы идет на юг по руслу реки Вытемка, вниз по течению, на протяжении 0,12 км до поворотной точки 35, расположенной в месте впадения безымянного ручья балки Каменная в реку Вытемка.

От точки 35 (650068.98; 313958.28) линия границы, протяженностью 1,60 км, идет в северо-западном направлении по руслу безымянного ручья балки Каменная, вверх против течения, до поворотной точки 36, расположенной в русле безымянного ручья.

От точки 36 (651062.28; 312991.61) линия границы идет на северо-запад на протяжении 0,30 км по тальвегу балки Каменная до поворотной точки 37, расположенной на водоразделе северо-западного ответвления балки Каменная.

От точки 37 (651258.22; 312753.72) линия границы идет на северо-запад на протяжении 0,10 км по тальвегу балки Каменная до поворотной точки 38, расположенной на вершине северо-западного ответвления балки Каменная.

От точки 38 (651294.54; 312660.57) линия границы идет на северо-запад на протяжении 0,27 км по линии раздела пахотных массивов Куркинского и Ефремовского районов до поворотной точки 39, расположенной в 0,03 км юго-восточнее восточного края лесополосы, в 0,75 км северо-восточнее деревни Пронищево Ефремовского района.

От точки 39 (651427.01; 312413.77) линия границы идет на северо-запад на протяжении 0,95 км по южной стороне лесополосы Куркинского района до поворотной точки 40, расположенной на вершине лощины, в 0,70 км севернее деревни Пронищево Ефремовского района.

От точки 40 (651956.09; 311610.99) линия границы идет на северо-запад на протяжении 0,82 км, пересекает лощину и идет по южной стороне лесополосы Куркинского района до поворотной точки 41, расположенной на пересечении оси автодороги Куркино – Ефремов с осью автоподъезда к деревне Моховое Куркинского района.

От точки 41 (652208.44; 310866.19) линия границы идет на северо-запад по оси автоподъезда к деревне Моховое Куркинского района на протяжении 0,66 км до поворотной точки 42, расположенной на оси данного автоподъезда.

От точки 42 (652755.35; 310458.60) линия границы идет на северо-запад на протяжении 2,17 км по оси автоподъезда к деревне Моховое Куркинского района до поворотной точки 43, расположенной на оси данного автоподъезда,

в 0,34 км юго-восточнее места пересечения русла безымянного ручья балки Пчельник с осью автоподъезда к деревне Моховое Куркинского района.

От точки 43 (654452.43; 309256.35) линия границы идет на запад на протяжении 0,65 км сначала по южной стороне лесополосы Куркинского района, затем по южной стороне балки Пчельник до поворотной точки 44, расположенной в русле безымянного ручья балки Пчельник, в 0,55 км юго-западнее места пересечения русла данного ручья с осью автоподъезда к деревне Моховое Куркинского района.

От точки 44 (654477.26; 308655.71) линия границы идет на юго-запад по руслу безымянного ручья балки Пчельник, вниз по течению, до узловой точки 19, расположенной в месте слияния безымянного ручья балки Пчельник с другим безымянным ручьем, в 0,50 км севернее урочища Кадеевка Ефремовского района, в 1,75 км юго-восточнее деревни Писарево Куркинского района, в 3,00 км восточнее урочища Смольный Воловского района, и являющейся точкой стыка границ муниципальных образований город Ефремов, Самарское Куркинского района и Турдейское Воловского района.

Прохождение границы с муниципальным образованием Турдейское Воловского района

От узловой точки 19 (654171.39; 308328.05) линия границы идет на северо-запад по руслу безымянного ручья, вверх против течения, до поворотной точки 45, расположенной на вершине балки Солдатская Куркинского района, в русле безымянного ручья.

От точки 45 (654917.92; 307599.30) линия границы идет по южной стороне лесополосы Куркинского района на запад на протяжении 0,82 км до поворотной точки 44.

От точки 44 (654988.28; 306780.28) линия границы, протяженностью 1,12 км, идет в западном направлении по линии раздела пахотных массивов до поворотной точки 43, расположенной в 0,07 км на северо-запад от полевой дороги, соединяющей деревню Малые Плотики Воловского района и деревню Писарево Куркинского района.

От точки 43 (655092.69; 305646.49) линия границы идет на северо-восток по линии раздела пахотных массивов на протяжении 0,50 км до поворотной точки 42, расположенной в 0,60 км южнее вершины склона безымянной балки.

От точки 42 (655507.60; 305897.81) линия границы идет в северо-восточном направлении на протяжении 0,60 км по тальвегу безымянной балки до поворотной точки 41, расположенной в месте слияния двух безымянных ручьев.

От точки 41 (656078.27; 306184.48) линия границы идет в северо-западном направлении по руслу безымянного ручья, вниз по течению, на протяжении 2,90 км до узловой точки 19(40), расположенной в устье реки Турдей, в 1,60 км восточнее деревни Лидинка Воловского района, в 5,00 км юго-восточнее деревни Турдей Воловского района, в 4,25 км западнее деревни Моховое Куркинского района, и являющейся точкой стыка границ муниципальных образований Турдейское, Двориковское Воловского района и Самарское Куркинского района.

Прохождение границы с муниципальным образованием Двориковское Воловского района

От узловой точки 19(40) (657289.57; 304001.57) линия границы идет в северо-восточном направлении на протяжении 0,75 км по руслу безымянного ручья балки Гармония, вверх против течения, до поворотной точки 39, расположенной в месте слияния двух безымянных ручьев.

От точки 39 (657873.05; 304432.68) линия границы идет на северо-восток по руслу безымянного ручья, вверх против течения, на протяжении 1,60 км до поворотной точки 38, расположенной в русле безымянного ручья, в 0,60 км на северо-восток от места впадения безымянного ручья в пруд.

От точки 38 (658441.19; 305930.92) линия границы идет на протяжении 0,61 км на юго-восток по северной стороне кустарника до поворотной точки 37, расположенной на восточной стороне кустарника в Куркинском районе.

От точки 37 (658294.91; 306514.58) линия границы идет по линии раздела пахотных массивов в юго-восточном направлении на протяжении 0,16 км до поворотной точки 36, расположенной в 0,72 км на запад от южной стороны лесополосы Воловского района, в 0,11 км на юго-восток от вершины безымянной балки Куркинского района.

От точки 36 (658222.23; 306662.93) линия границы идет на северо-восток на протяжении 0,52 км по линии раздела пахотных массивов до поворотной точки 35, расположенной на вершине балки Моховая Куркинского района.

От точки 35 (658400.46; 307159.15) линия границы идет на юго-восток по восточной стороне балки Моховая Куркинского района на протяжении 0,36 км до поворотной точки 34, расположенной на восточной бровке безымянной балки, в 0,35 км севернее деревни Моховое Куркинского района.

От точки 34 (658142.74; 307377.19) линия границы идет на северо-восток по восточной стороне лесополосы на протяжении 1,00 км до поворотной точки 33.

От точки 33 (659025.50; 307856.01) линия границы идет на северо-восток по восточной стороне балки Прогресс на протяжении 0,32 км до поворотной точки 32, расположенной в 0,61 км на северо-восток от пересечения полевой дороги с лесополосой в Воловском районе, в 0,55 км на северо-запад от пересечения полевых дорог в Куркинском районе.

От точки 32 (659322.11; 308023.01) линия границы идет на северо-запад по восточной стороне балки Прогресс на протяжении 0,35 км до поворотной точки 31, расположенной в 0,83 км на северо-запад от пересечения полевых дорог в Куркинском районе, в 0,59 км на запад от пересечения полевых дорог в Воловском районе.

От точки 31 (659669.97; 307974.18) линия границы идет на восток по южной стороне лесополосы Воловского района на протяжении 0,60 км, далее по линии раздела пахотных массивов на протяжении 0,50 км до поворотной точки 30, расположенной в месте пересечения двух полевых дорог в Куркинском районе, в 0,50 км на восток от пересечения полевой дороги с восточной стороной лесополосы в Воловском районе.

От точки 30 (659601.12; 309083.33) линия границы идет в северо-восточном направлении на протяжении 0,72 км, пересекая вершину безымянной балки, и далее по линии раздела пахотных массивов до поворотной точки 29.

От точки 29 (660052.13; 309605.44) линия границы идет в северо-восточном направлении по линии раздела пахотных массивов на протяжении 0,72 км до поворотной точки 28, расположенной на вершине безымянной балки Куркинского района, в 0,19 км юго-западнее пересечения полевых дорог в Куркинском районе.

От точки 28 (660565.25; 310182.27) линия границы идет на северо-запад по линии раздела пахотных массивов на протяжении 0,59 км до поворотной точки 27.

От точки 27 (660974.03; 309831.19) линия границы идет на северо-запад на протяжении 1,23 км по линии раздела пахотных массивов, затем, пересекая балку Ровная Поляна Куркинского района, до поворотной точки 26, расположенной на южной стороне полосы отвода железной дороги Волово – Раненбург.

От точки 26 (661937.19; 308997.05) линия границы поворачивает на север, пересекает железную дорогу и идет на протяжении 0,17 км до поворотной точки 25, расположенной на северной стороне полосы отвода железной дороги Волово – Раненбург, в 0,24 км на восток от пересечения западной стороны лесополосы с полевой дорогой в Воловском районе, в 0,57 км северо-западнее оси плотины пруда в Куркинском районе.

От точки 25 (662113.12; 308959.86) линия границы идет на северо-восток вдоль северной стороны полосы отвода железной дороги на протяжении 1,13 км до узловой точки 19(24), расположенной на северной стороне полосы отвода железной дороги Волово – Раненбург, в 5,10 км юго-западнее деревни Алексеевка Куркинского района, и являющейся точкой стыка границ муниципальных образований Двориковское Воловского района, Самарское и Михайловское Куркинского района.

От узловой точки 19(24) (662295.32; 310083.05) линия границы идет в северо-восточном направлении по руслу безымянного ручья балки Ржавка, вниз по течению, до поворотной точки 23, расположенной в месте впадения безымянного ручья в реку Ситка.

От точки 23 (664999.68; 310718.59) линия границы идет в северо-восточном направлении по руслу реки Ситка, вниз по течению, до поворотной точки 19(22), расположенной на середине плотины пруда, в 0,80 км западнее деревни Пятиловка Куркинского района, в 4,65 км юго-западнее деревни Коломенское Куркинского района, в 2,00 км юго-восточнее деревни Филипповка Воловского района.

От точки 19(22) (666289.73; 312524.01) линия границы идет в северо-западном направлении по восточной границе лесного квартала 35 леса Филипповский земель лесного фонда на протяжении 0,42 км до поворотной точки 21, расположенной на оси канавы, на восточной стороне лесного квартала 35 леса Филипповский земель лесного фонда, в 0,60 км западнее деревни Пятиловка Куркинского района.

От точки 21 (666614.19; 312384.14) линия границы поворачивает на северо-восток и идет по линии раздела пахотных массивов на протяжении 0,65 км до поворотной точки 20, расположенной в 0,50 км северо-западнее деревни

Пятиловка Куркинского района и в 0,60 км восточнее лесного квартала 35 леса Филипповский земель лесного фонда.

От точки 20 (667161.55; 312706.79) линия границы резко отклоняется на северо-запад и идет по линии раздела пахотных массивов на протяжении 0,60 км до поворотной точки 19, расположенной в 0,60 км севернее лесного квартала 35 леса Филипповский земель лесного фонда.

От точки 19 (667395.92; 312156.02) линия границы идет на северо-запад по линии раздела пахотных массивов на протяжении 0,36 км до поворотной точки 18, расположенной в 0,54 км на юго-восток до пересечения автодороги Дворики – Михайловское с полевой дорогой в Воловском районе, в 0,50 км на северо-запад от вершины безымянной балки Куркинского района.

От точки 18 (667735.73; 312071.59) линия границы идет в северо-восточном направлении по линии раздела пахотных массивов на протяжении 0,61 км до поворотной точки 17.

От точки 17 (668010.29; 312400.95) линия границы идет в северо-восточном направлении по восточной стороне лесополосы Воловского района на протяжении 0,52 км до поворотной точки 16.

От точки 16 (668240.98; 312625.11) линия границы идет в северо-восточном направлении по восточной стороне лесополосы Воловского района на протяжении 0,37 км до поворотной точки 15.

От точки 15 (668661.68; 313053.24) линия границы идет по восточной стороне лесополосы в северо-восточном направлении на протяжении 0,60 км до поворотной точки 14, расположенной на восточной стороне лесополосы Воловского района.

От точки 14 (669135.21; 313643.80) линия границы идет на северо-запад на протяжении 0,20 км по линии раздела пахотных массивов до поворотной точки 13.

От точки 13 (669268.94; 313528.66) линия границы идет на протяжении 0,49 км в направлении на северо-запад по линии раздела пахотных массивов до поворотной точки 12.

От точки 12 (669545.27; 313117.75) линия границы идет на северо-запад на протяжении 0,50 км по линии раздела пахотных массивов до поворотной

точки 11, расположенной в 0,05 км от русла безымянного ручья, протекающего по балке Разбойный Овраг Воловского района.

От точки 11 (669791.30; 312695.89) линия границы идет на северо-восток на протяжении 0,47 км, пересекая вершину балки Разбойный Овраг Воловского района, до поворотной точки 10.

От точки 10 (670079.21; 313068.09) линия границы идет на протяжении 0,43 км на северо-восток по восточной стороне лесополосы Воловского района до поворотной точки 9, расположенной на первой из вершин балки Рогачи Воловского района.

От точки 9 (670311.43; 313528.84) линия границы идет на северо-восток по восточной стороне лесополосы Воловского района на протяжении 0,22 км до поворотной точки 8.

От точки 8 (670485.43; 313642.85) линия границы идет на северо-восток по восточной стороне лесополосы, пересекая балку Широкий Овраг Воловского района, на протяжении 1,82 км до поворотной точки 7, расположенной на повороте данной лесополосы.

От точки 7 (671817.74; 314943.72) линия границы идет на северо-восток по восточной стороне лесополосы Воловского района на протяжении 0,50 км до поворотной точки 6, расположенной на вершине балки Рубеж Куркинского района.

От точки 6 (672276.36; 315054.38) линия границы идет в северо-западном направлении по руслу безымянного ручья, вниз по течению, по балке Рубеж Куркинского района до поворотной точки 5, расположенной в месте впадения безымянного ручья балки Рубеж Куркинского района в реку Непрядва.

От точки 5 (673475.94; 314475.32) линия границы идет в основном в западном направлении по руслу реки Непрядва, вверх против течения, на протяжении 2,51 км до поворотной точки 4, расположенной в месте впадения безымянного ручья в реку Непрядва.

От точки 4 (673381.66; 312886.53) линия границы идет в основном в юго-западном направлении по руслу безымянного ручья балки Муравлянка, вверх против течения, до поворотной точки 3, расположенной в месте слияния двух безымянных ручьев.

От точки 3 (673583.46; 311450.94) линия границы идет в северо-западном направлении по урочищу Карьки Куркинского района, по руслу

безымянного ручья, вверх против течения, на протяжении 0,95 км до поворотной точки 2, расположенной в русле безымянного ручья.

От точки 2 (674518.07; 311166.40) линия границы отклоняется на север и идет на протяжении 0,18 км до поворотной точки 1.

От точки 1 (674731.05; 311170.58) линия границы идет на северо-запад по восточной стороне лесополосы Воловского района на протяжении 0,74 км до узловой точки 18, расположенной на пересечении северной вершины лесополосы Воловского района с южной границей лесного квартала 30 леса Пятый земель лесного фонда, в 5,00 км юго-восточнее села Малевка Богородицкого района, в 6,00 км северо-восточнее села Непрядва Воловского района, в 1,50 км юго-западнее деревни Заварыкино Куркинского района, и являющейся точкой стыка границ муниципальных образований Бахметьевское Богородицкого района, Двориновское Воловского района и Михайловское Куркинского района.

Прохождение границы с муниципальным образованием Бахметьевское Богородицкого района

От узловой точки 18 (675451.79; 311025.22) линия границы идет в северо-восточном направлении на протяжении 0,78 км по восточной границе лесного квартала 30 леса Пятый земель лесного фонда, затем на протяжении 0,42 км по восточной стороне лесополосы Богородицкого района, затем на протяжении 0,58 км по безымянной балке до поворотной точки 27, расположенной в русле реки Малевка, в 0,21 км северо-восточнее лесополосы Богородицкого района, в 0,62 км северо-западнее деревни Казаковка Куркинского района.

От точки 27 (676776.35; 311724.72) линия границы поворачивает на северо-запад и идет по руслу реки Малевка, вверх против течения, на протяжении 2,20 км до поворотной точки 26, расположенной в русле реки Малевка, в 0,43 км северо-западнее места впадения безымянного ручья в реку Малевка в Богородицком районе, в 0,30 км юго-западнее вершины безымянной балки Куркинского района.

От точки 26 (677594.55; 310656.71) линия границы меняет направление на северо-восточное и идет по кромке безымянной балки на протяжении 0,30 км, далее по восточной стороне лесополосы Богородицкого района на протяжении 0,45 км до поворотной точки 25, расположенной на пересечении двух лесополос в Богородицком районе, в 0,47 км юго-западнее места пересечения двух полевых дорог, огибающих безымянную балку в Богородицком районе.

От точки 25 (678249.44; 310983.16) линия границы поворачивает на юго-восток и идет по южной стороне лесополосы Богородицкого района на протяжении 0,50 км до поворотной точки 24, расположенной на пересечении двух лесополос в Богородицком районе.

От точки 24 (677974.77; 311415.70) линия границы идет на протяжении 1,01 км в северо-восточном направлении по восточной стороне лесополосы, затем сухоходльно до поворотной точки 23, расположенной в русле реки Папоротка, в 0,18 км северо-восточнее полевой дороги на деревню Казаковка Куркинского района.

От точки 23 (678847.43; 311923.79) линия границы меняет направление на юго-восточное и идет по руслу реки Папоротка, вниз по течению, на протяжении 1,80 км, затем по южной стороне лесного квартала 25 леса Барановский земель лесного фонда на протяжении 0,10 км до поворотной точки 22, расположенной на пересечении восточной стороны лесного квартала 25 леса Барановский земель лесного фонда с руслом реки Папоротка, в 0,75 км северо-западнее деревни Набережные Выселки Куркинского района.

От точки 22 (678199.08; 312694.19) линия границы поворачивает на северо-восток и идет по восточной стороне лесного квартала 25 леса Барановский земель лесного фонда на протяжении 0,69 км до поворотной точки 21, расположенной в 0,51 км юго-восточнее пересечения просек между лесными кварталами 23, 24 и 25 леса Барановский земель лесного фонда, в 0,22 км северо-западнее вершины облесенной безымянной балки в Куркинском районе.

От точки 21 (678800.70; 312992.46) линия границы поворачивает на северо-запад и идет по северной границе лесного квартала 25 леса Барановский земель лесного фонда на протяжении 0,13 км до поворотной точки 20, расположенной на просеке между кварталами 24 и 25 леса Барановский земель лесного фонда, в 0,35 км северо-западнее вершины облесенной безымянной балки в Куркинском районе.

От точки 20 (678852.69; 312874.13) линия границы меняет направление на северо-восточное и идет на протяжении 1,38 км по восточной стороне лесного квартала 24 леса Барановский земель лесного фонда, затем по восточной границе лесного квартала 21 леса Осинový земель лесного фонда до поворотной точки 19, расположенной на просеке между лесными кварталами 20 и 21 леса Осинový земель лесного фонда, в 0,26 км севернее пересечения двух полевых дорог в Куркинском районе.

От точки 19 (680083.61; 313451.82) линия границы поворачивает на юго-восток и идет по южной границе лесного квартала 20 леса Осинový земель

лесного фонда на протяжении 0,25 км до поворотной точки 18, расположенной в 0,52 км юго-восточнее пересечения просек между лесными кварталами 20 и 21 леса Осиновый земель лесного фонда, в 0,23 км северо-восточнее пересечения двух полевых дорог в Куркинском районе.

От точки 18 (679981.46; 313691.84) линия границы идет в северо-восточном направлении на протяжении 0,20 км по южной границе лесного квартала 20 леса Осиновый земель лесного фонда, далее по суходолу на протяжении 0,83 км и на протяжении 1,00 км по северной стороне лесного квартала 1 леса Гнилой земель лесного фонда до поворотной точки 17, расположенной в месте пересечения полевой дороги с осью автодороги Богородицк – Товарковский – Куркино.

От точки 17 (680545.66; 315633.43) линия границы идет на протяжении 0,37 км в северо-восточном направлении по суходолу до поворотной точки 16, расположенной в юго-западном углу лесного квартала 16 урочища Дегтянка земель лесного фонда, в 0,26 км северо-восточнее северной вершины лесополосы, расположенной вдоль автодороги Богородицк – Товарковский – Куркино в Куркинском районе.

От точки 16 (680647.21; 315973.81) линия границы поворачивает на юго-восток и идет на протяжении 0,23 км по южной границе лесного квартала 16 урочища Дегтянка земель лесного фонда, далее на протяжении 1,06 км по суходолу до поворотной точки 15.

От точки 15 (680100.52; 317150.03) линия границы поворачивает на северо-восток и идет по безымянной балке на протяжении 0,48 км до поворотной точки 14, расположенной в 0,02 км северо-западнее оси плотины пруда, в 0,11 км севернее северо-западной вершины лесополосы в Куркинском районе.

От точки 14 (680255.05; 317606.10) линия границы идет в юго-восточном направлении по руслу реки Дегтянка, вниз по течению, на протяжении 0,36 км до поворотной точки 14а, расположенной на пересечении русла реки Дегтянка с осью автоподъезда к поселку Кичевский Богородицкого района.

От точки 14а (679993.41; 317851.73) линия границы идет в юго-восточном направлении по руслу реки Дегтянка, вниз по течению, на протяжении 0,75 км до поворотной точки 13.

От точки 13 (679482.30; 318400.90) линия границы идет в юго-восточном направлении по северной границе лесного квартала 9 леса Дегтянка земель лесного фонда на протяжении 0,70 км до поворотной точки 12,

расположенной на просеке между лесными кварталами 7 леса Башмаков земель лесного фонда, 9 и 10 леса Дегтянка земель лесного фонда.

От точки 12 (679294.26; 319008.72) линия границы поворачивает на север и идет по западной границе лесного квартала 7 леса Башмаков земель лесного фонда на протяжении 0,54 км до поворотной точки 11, расположенной на пересечении западной стороны лесного квартала 7 леса Башмаков земель лесного фонда с южной бровкой безымянной балки в Куркинском районе, в 0,70 км юго-восточнее восточной бровки безымянной балки в Богородицком районе.

От точки 11 (679860.43; 319046.94) линия границы резко меняет направление на северо-запад и идет по суходолу на протяжении 0,44 км до поворотной точки 10, расположенной в 0,50 км юго-восточнее пересечения полевой дороги с осью автоподъезда к поселку Кичевский Богородицкого района.

От точки 10 (679954.42; 318622.00) линия границы идет на северо-восток по линии раздела пахотных массивов Куркинського и Богородицкого районов на протяжении 0,48 км до поворотной точки 10а.

От точки 10а (680215.08; 319024.45) линия границы идет в северо-восточном направлении по линии раздела пахотных массивов Куркинського и Богородицкого районов на протяжении 0,46 км, далее по южной стороне лесополосы на протяжении 2,62 км до поворотной точки 9а.

От точки 9а (680802.94; 322039.08) линия границы идет на северо-восток по южной стороне лесополосы Богородицкого района на протяжении 0,79 км до поворотной точки 9, расположенной на северной стороне деревни Страховка Куркинського района, в 0,22 км южнее лощины Минаева Богородицкого района.

От точки 9 (680791.81; 322830.17) линия границы меняет направление на юг и идет по северной стороне деревни Страховка Куркинського района на протяжении 0,15 км до поворотной точки 8, расположенной в 0,12 км на север от плотины пруда в деревне Страховка Куркинського района, в 0,14 км северо-западнее западной бровки безымянной балки в Богородицком районе.

От точки 8 (680630.53; 322842.24) линия границы идет на протяжении 0,42 км в юго-восточном направлении по северной стороне деревни Страховка Куркинського района, далее пересекает безымянную балку до поворотной точки 7, расположенной на левом берегу реки Непрядва.

От точки 7 (680504.99; 323258.60) линия границы идет в юго-восточном направлении на протяжении 0,15 км, пересекая реку Непрядва, до поворотной

точки 6, расположенной в 0,10 км юго-восточнее правого берега реки Непрядва.

От точки 6 (680377.53; 323311.88) линия границы идет на юго-восток по северной стороне лесополосы Куркинского района на протяжении 1,78 км до поворотной точки 18(5), расположенной на северной стороне лесополосы Куркинского района, в 2,43 км юго-восточнее деревни Страховка Куркинского района, в 3,26 км северо-западнее деревни Даниловка Куркинского района, в 2,50 км южнее поселка Кичевский Богородицкого района.

От точки 18(5) (680179.31; 325076.23) линия границы идет на северо-запад по суходолу на протяжении 0,41 км, далее пересекает безымянную балку на протяжении 0,24 км до поворотной точки 4, расположенной на северо-восточной окраине кустарника в Богородицком районе, в 0,65 км на северо-запад от места поворота лесополосы в Куркинском районе, в 0,45 км на восток от восточной стороны лесополосы Богородицкого района.

От точки 4 (680849.18; 324970.11) линия границы идет на северо-запад по безымянной балке на протяжении 0,08 км до поворотной точки 3, расположенной в месте впадения безымянного ручья в реку Дубики.

От точки 3 (680867.45; 324905.26) линия границы меняет направление на северо-восточное и идет на протяжении 1,45 км по руслу безымянного ручья, вверх против течения, до поворотной точки 2, расположенной на пересечении полевой дороги с руслом безымянного ручья.

От точки 2 (681962.55; 325785.15) линия границы идет в юго-восточном направлении по южной стороне лесополосы Богородицкого района на протяжении 0,50 км до поворотной точки 1, расположенной в месте пересечения полевой дороги между лесополосами с полевой дорогой к деревне Хворостянка Куркинского района.

От точки 1 (681832.10; 326246.96) линия границы идет в северо-восточном направлении по полевой дороге между лесополосами Богородицкого и Куркинского районов на протяжении 1,23 км до узловой точки 17, расположенной на месте пересечения двух лесополос, в 0,20 км на северо-восток от полевой дороги Куркинского района, в 2,20 км северо-западнее деревни Хворостянка Куркинского района, в 3,85 км восточнее поселка Кичевский Богородицкого района, в 5,00 км юго-западнее села Монастырщино Кимовского района, и являющейся точкой стыка границ муниципальных образований Михайловское Куркинского района, Бахметьевское Богородицкого района, Елифанское Кимовского района.

Прохождение границы с муниципальным образованием Елифанское Кимовского района

От узловой точки 17 (682328.29; 327375.84) линия границы проходит в восточном направлении на протяжении 3,35 км по суходольной прямой, пересекая балку Прудовая, до поворотной точки 12, расположенной в 0,04 км северо-восточнее места слияния реки Смолка с безымянным ручьем.

От точки 12 (682376.58; 330608.67) линия границы проходит на юго-восток на протяжении 1,29 км вдоль береговой линии реки Смолка, вверх против течения, до поворотной точки 11, расположенной в русле реки Смолка.

От точки 11 (681658.48; 331589.39) линия границы проходит на протяжении 0,92 км по суходольной прямой на северо-восток до поворотной точки 10, расположенной в 0,52 км на юго-запад от вершины урочища Зиновский Лог в Кимовском районе.

От точки 10 (682111.90; 332387.10) линия границы проходит на протяжении 1,65 км в восточном направлении по суходольной прямой, пересекая автодорогу Елифань – Куликово Поле – Кресты, до поворотной точки 9, расположенной на северо-западном углу лесного квартала 13 урочища Афончево земель лесного фонда.

От точки 9 (682197.08; 334040.42) линия границы проходит на северо-восток на протяжении 0,60 км по северо-западной стороне лесного квартала 13 урочища Афончево земель лесного фонда до поворотной точки 8, расположенной на северном углу данного лесного квартала.

От точки 8 (682490.78; 334563.79) линия границы проходит на юго-восток на протяжении 0,80 км по восточной стороне лесного квартала 13 урочища Афончево земель лесного фонда до поворотной точки 7, расположенной на оси канавы, огибающей данный лесной квартал с южной стороны, в 0,60 км юго-западнее вершины лесного массива Кимовского района.

От точки 7 (681886.78; 335020.82) линия границы проходит на протяжении 1,77 км на юго-восток по линии раздела пахотных массивов в Куркинском и Кимовском районах до поворотной точки 6, расположенной в 0,35 км севернее вершины залесенного безымянного оврага в Кимовском районе.

От точки 6 (681498.77; 336725.78) линия границы проходит в юго-восточном направлении на протяжении 1,17 км по суходольной прямой, далее

по руслу безымянного ручья, вниз по течению, до поворотной точки 5, расположенной в месте впадения безымянного ручья в реку Курца.

От точки 5 (680419.79; 336681.68) линия границы проходит в восточном направлении на протяжении 1,05 км по руслу реки Курца, вниз по течению, до поворотной точки 4, расположенной в русле реки Курца.

От точки 4 (680439.05; 337702.69) линия границы проходит на север на протяжении 0,75 км по восточной стороне лесополосы до поворотной точки 3, расположенной на восточной стороне лесополосы в Кимовском районе.

От точки 3 (681104.70; 337712.32) линия границы проходит по сухоходольной прямой в восточном направлении на протяжении 0,66 км до поворотной точки 2, расположенной в 0,36 км юго-западнее вершины безымянной балки в Куркинском районе.

От точки 2 (681124.58; 338409.35) линия границы проходит в северо-западном направлении по сухоходольной прямой на протяжении 0,55 км до поворотной точки 1, расположенной в 0,93 км западнее места пересечения полевой дороги с лесополосой в Кимовском районе.

От точки 1 (681671.21; 338319.63) линия границы проходит на восток, пересекая реку Дон, на протяжении 2,02 км до западной стороны лесополосы в Кимовском районе, далее, не меняя направления, на протяжении 5,00 км проходит по южной стороне данной лесополосы, затем, пересекая урочище Щепино в Кимовском районе, проходит в северо-восточном направлении на протяжении 0,87 км по сухоходольной прямой до узловой точки 13, расположенной в 4,80 км северо-восточнее деревни Подмоклое Куркинского района, в 3,75 км юго-восточнее деревни Щепино Кимовского района, и являющейся точкой стыка границ муниципальных образований Михайловское Куркинского района, Елифанское Кимовского района и Рязанской области.

Прохождение границы с Рязанской областью

От узловой точки 13 (683209.79; 345887.24) линия границы идет на юго-восток до узловой точки 106, расположенной в месте впадения безымянного ручья в русло реки Дон, в 2,63 км восточнее деревни Горки Куркинского района, и являющейся точкой стыка границ муниципального образования Михайловское Куркинского района, Рязанской и Липецкой областей.

Прохождение границы с Липецкой областью

От узловой точки 106 (676253.95; 350180.54) линия границы идет на юго-запад до поворотной точки 106а, расположенной в русле реки Рыхотка, в

0,45 км северо-восточнее деревни Рыхотка Куркинского района, в 1,25 км юго-западнее деревни Заборовка Куркинского района.

От точки 106а (671132.14; 336336.11) линия границы резко поворачивает на юг и идет до узловой точки 106б, расположенной в 0,75 км северо-восточнее деревни Павловка Куркинского района, в 3,00 км юго-восточнее деревни Новотроицкое Куркинского района, и являющейся точкой стыка границ муниципальных образований Самарское, Михайловское Куркинского района и Липецкой области.

От узловой точки 106б (662633.24 ; 336378.73) линия границы идет в юго-восточном направлении, затем резко меняет направление на юго-западное и идет до поворотной точки 106в, расположенной в 2,50 км юго-западнее деревни Травино Куркинского района, в 2,80 км восточнее села Маслово Куркинского района.

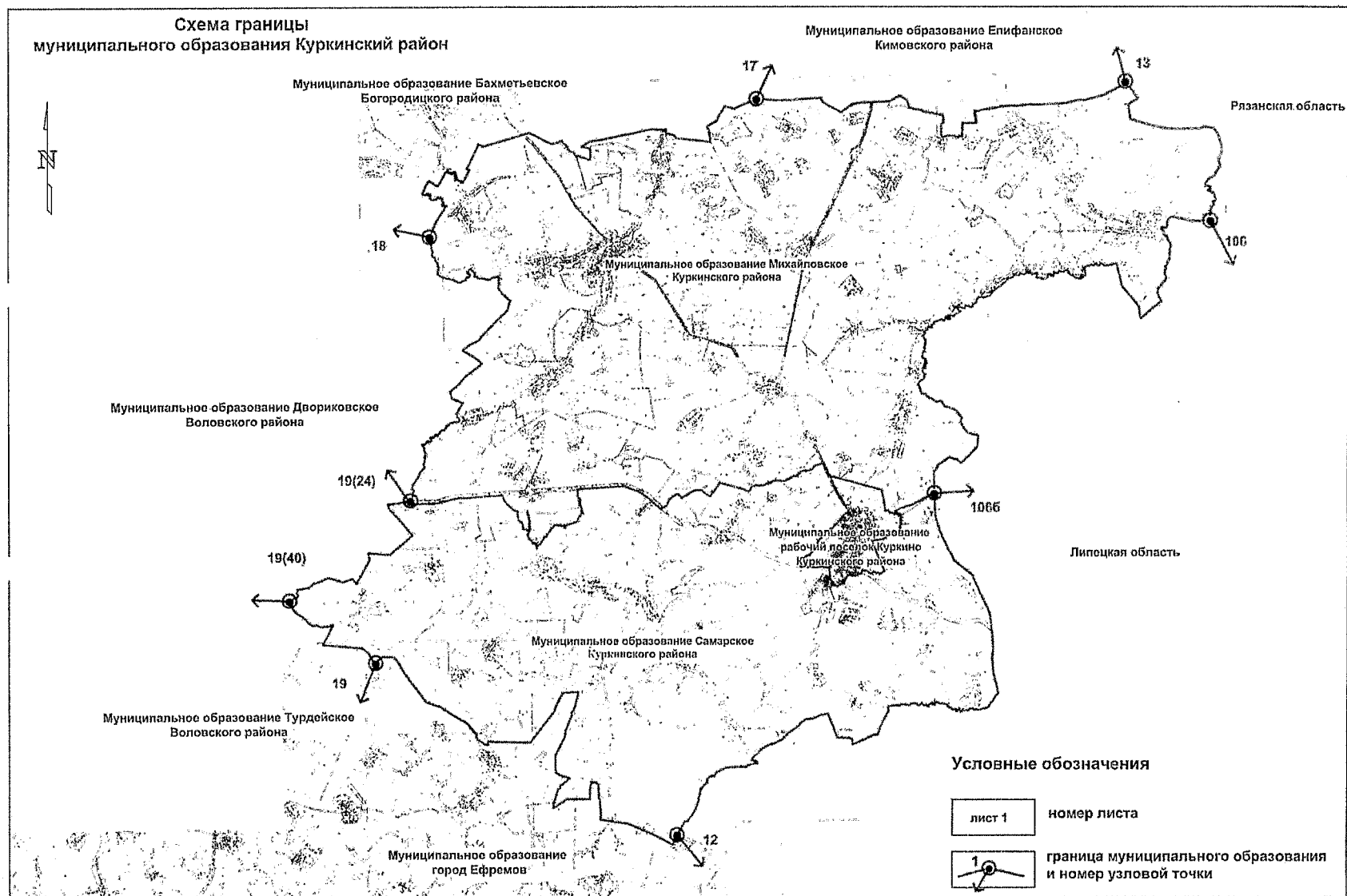
От точки 106в (648394.05; 325029.69) линия границы идет в юго-западном направлении до узловой точки 12, принятой ранее за начальную точку описания границы.

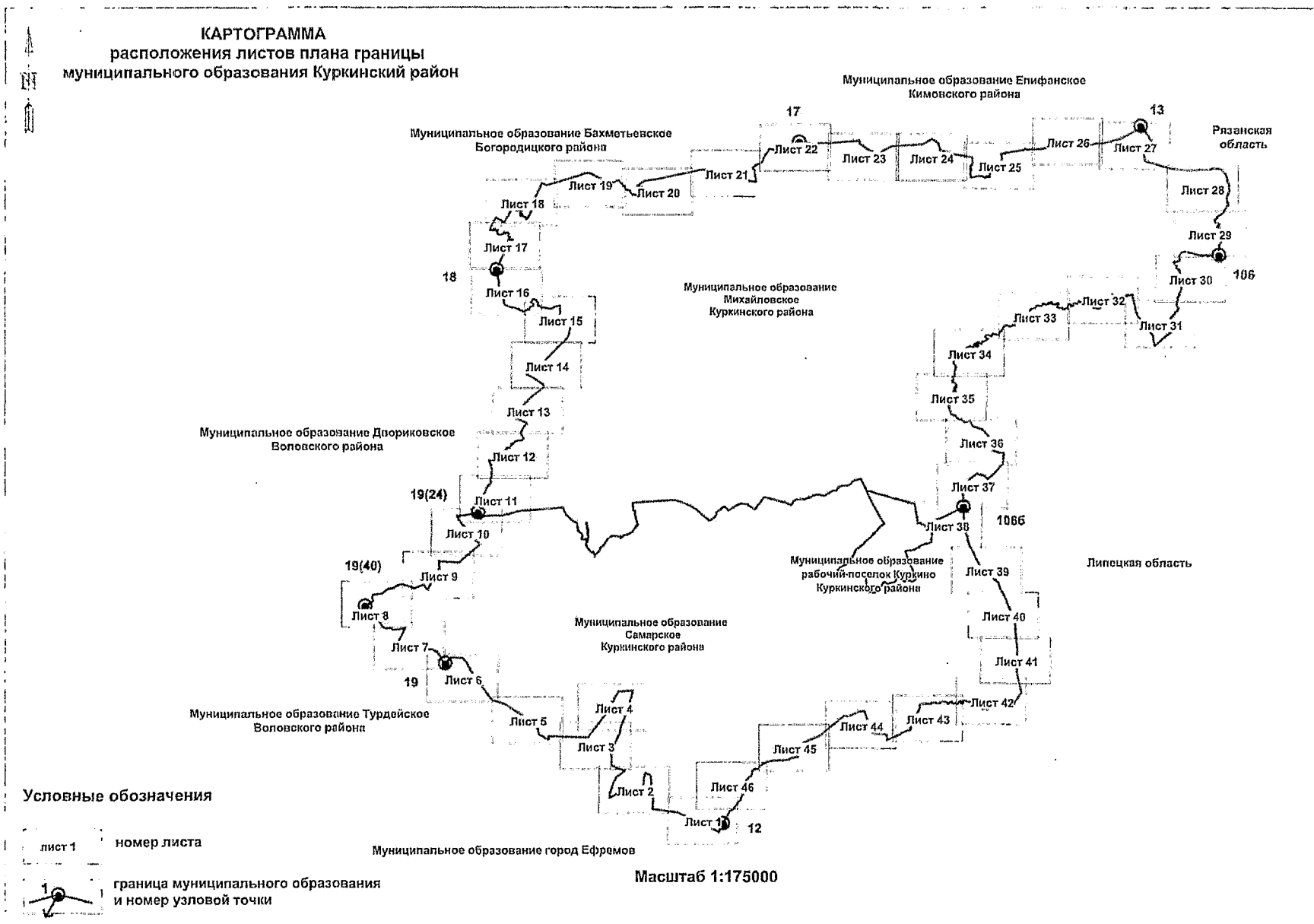
В тексте описания границы муниципального образования Куркинский район расстояния от узловых и поворотных точек до населенных пунктов указаны ориентировочно.

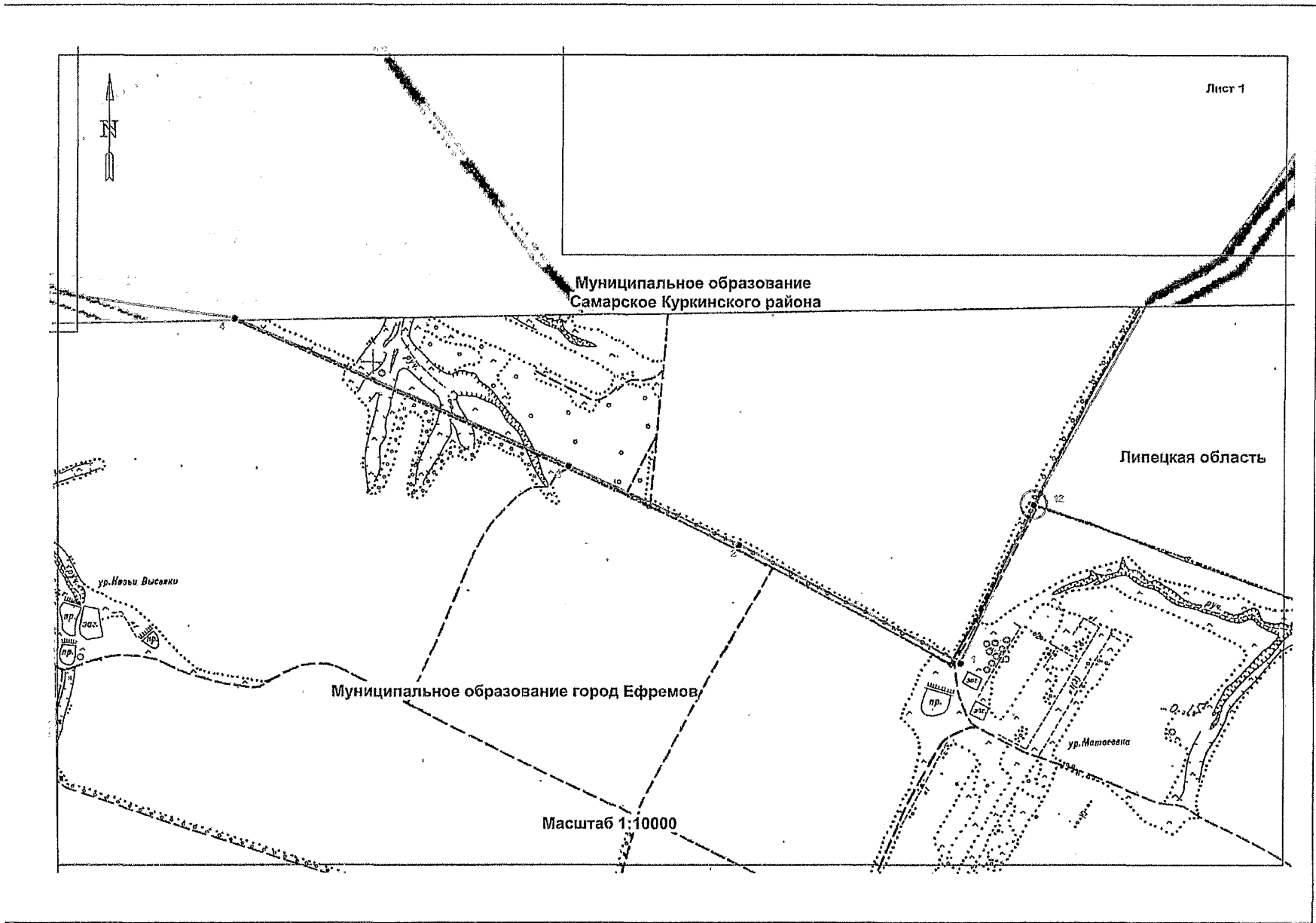
Приложение 2
к Закону Тульской области
«О внесении изменений в Закон Тульской области
«О переименовании муниципального образования
«Куркинский район Тульской области», установлении
границ, наделении статусом и определении
административных центров муниципальных
образований на территории Куркинского района
Тульской области»

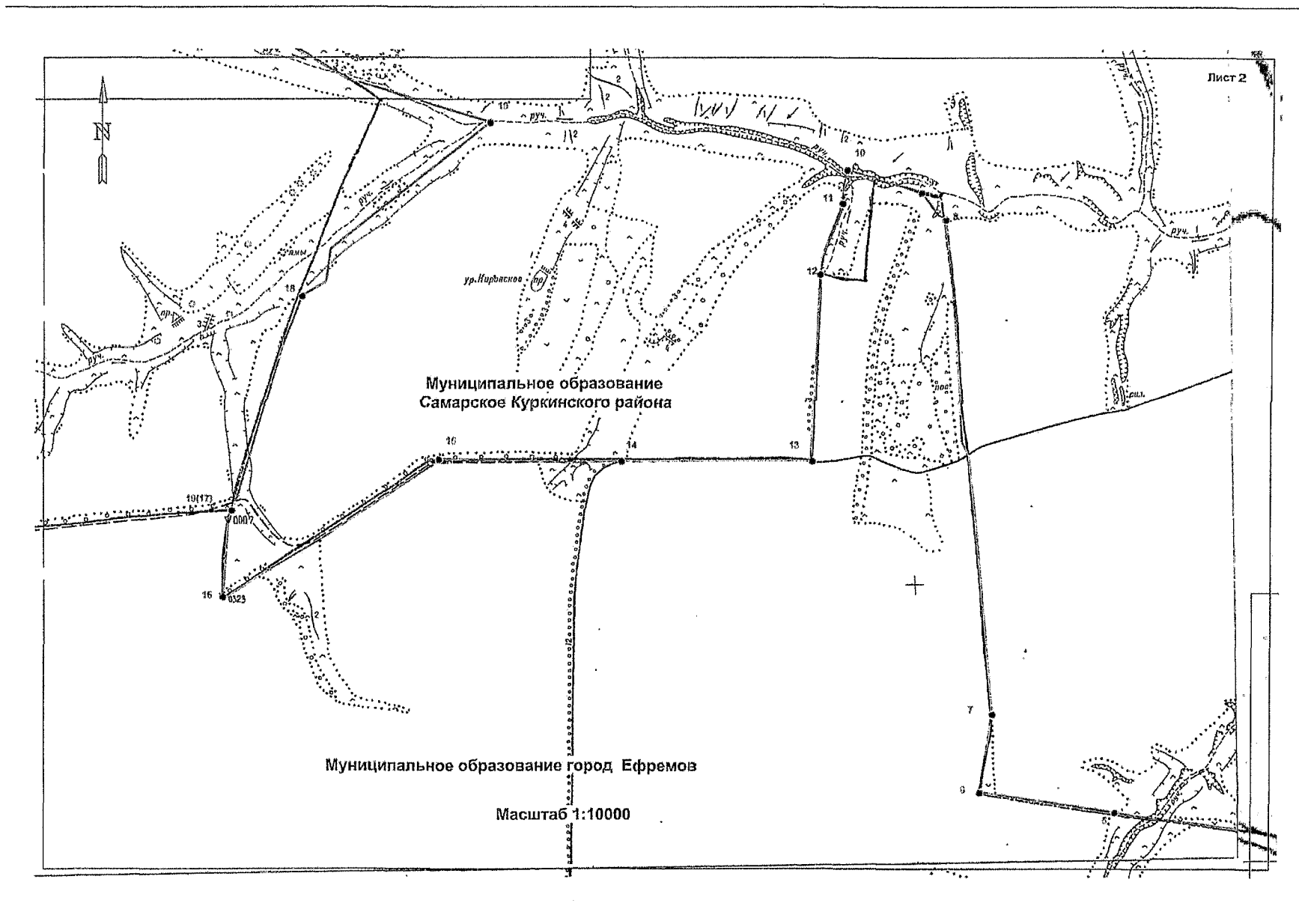
Приложение 2
к Закону Тульской области
«О переименовании муниципального образования
«Куркинский район Тульской области», установлении
границ, наделении статусом и определении
административных центров муниципальных
образований на территории Куркинского района
Тульской области»

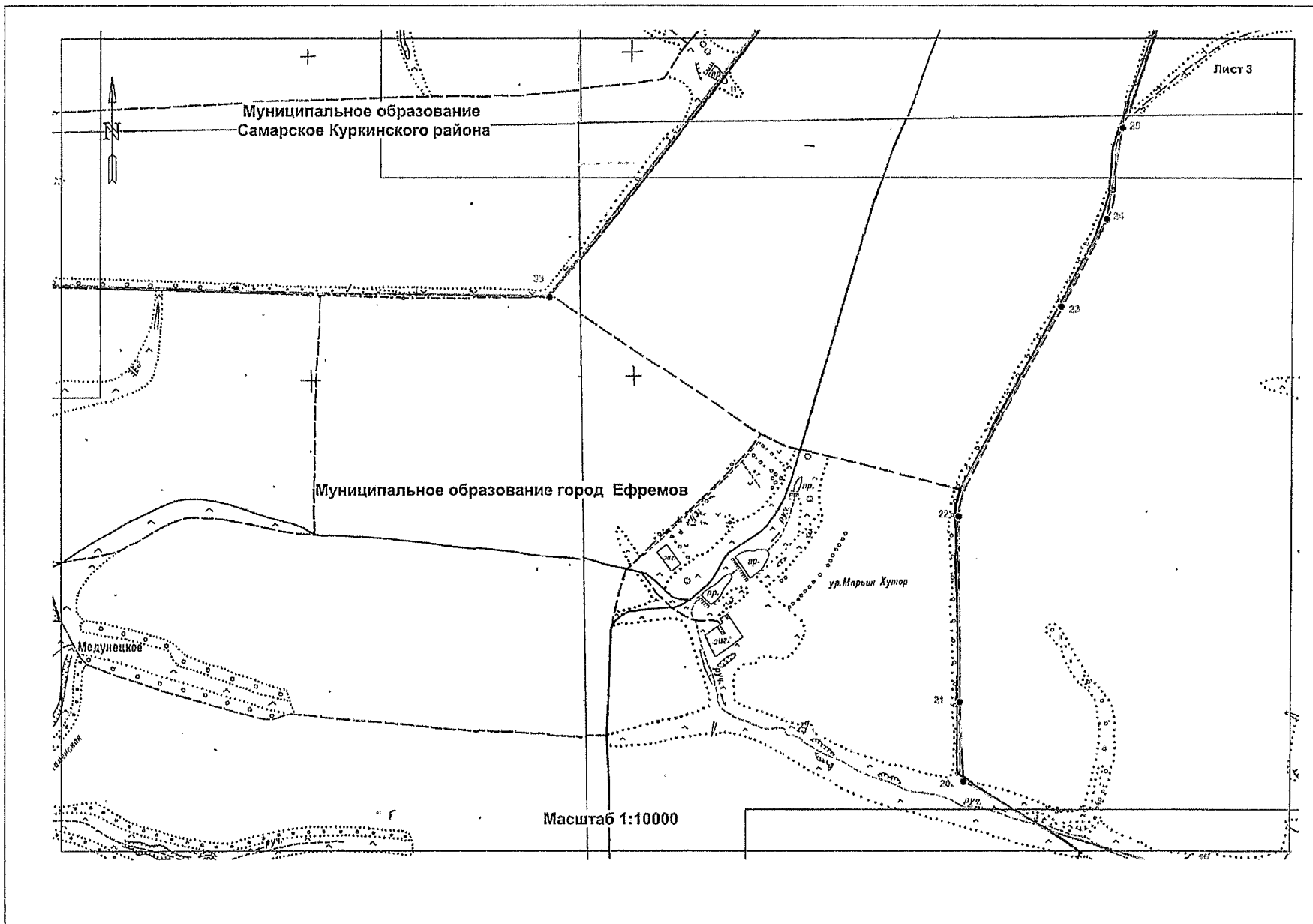
**Карта-схема границы муниципального образования
Куркинский район**

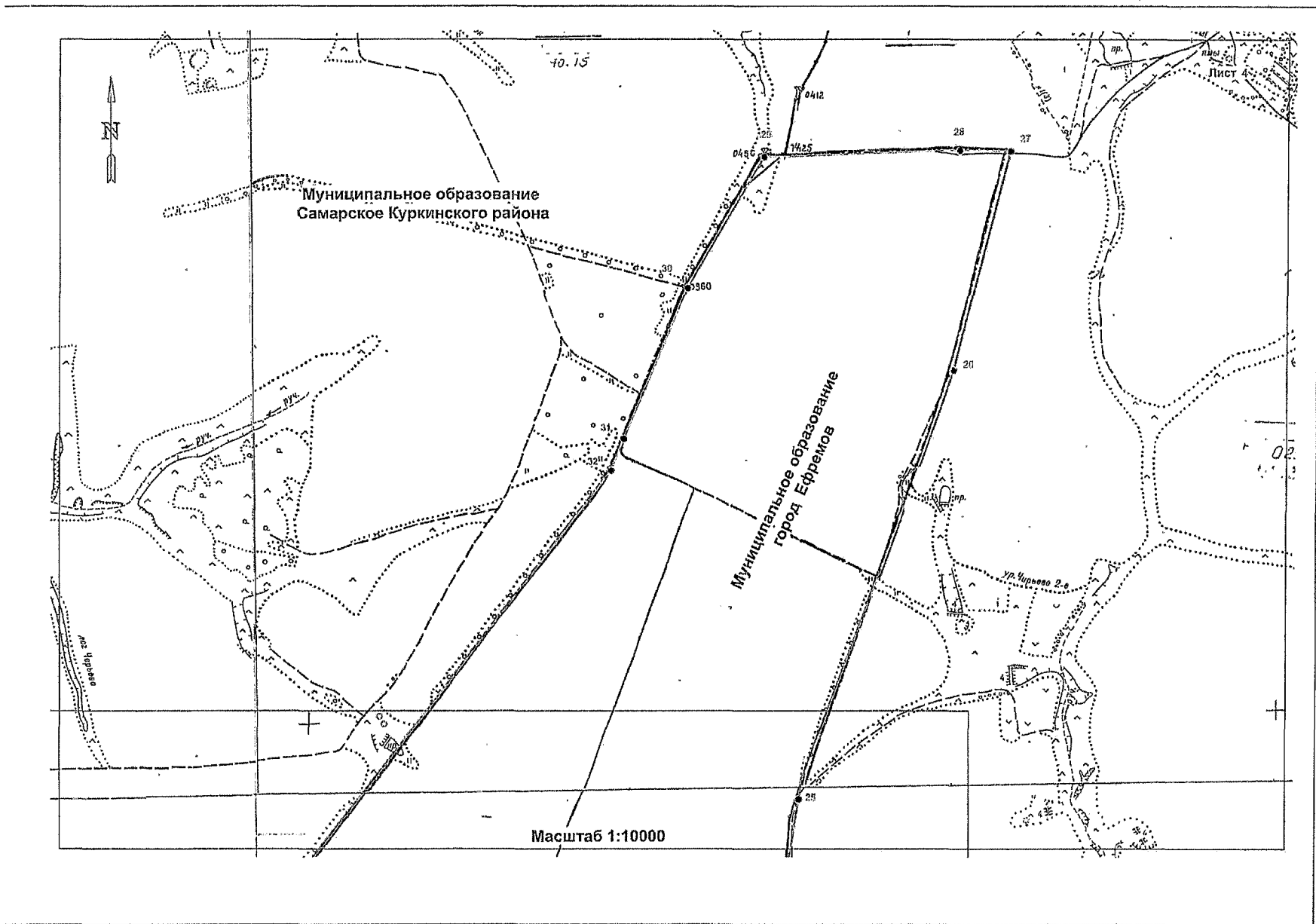


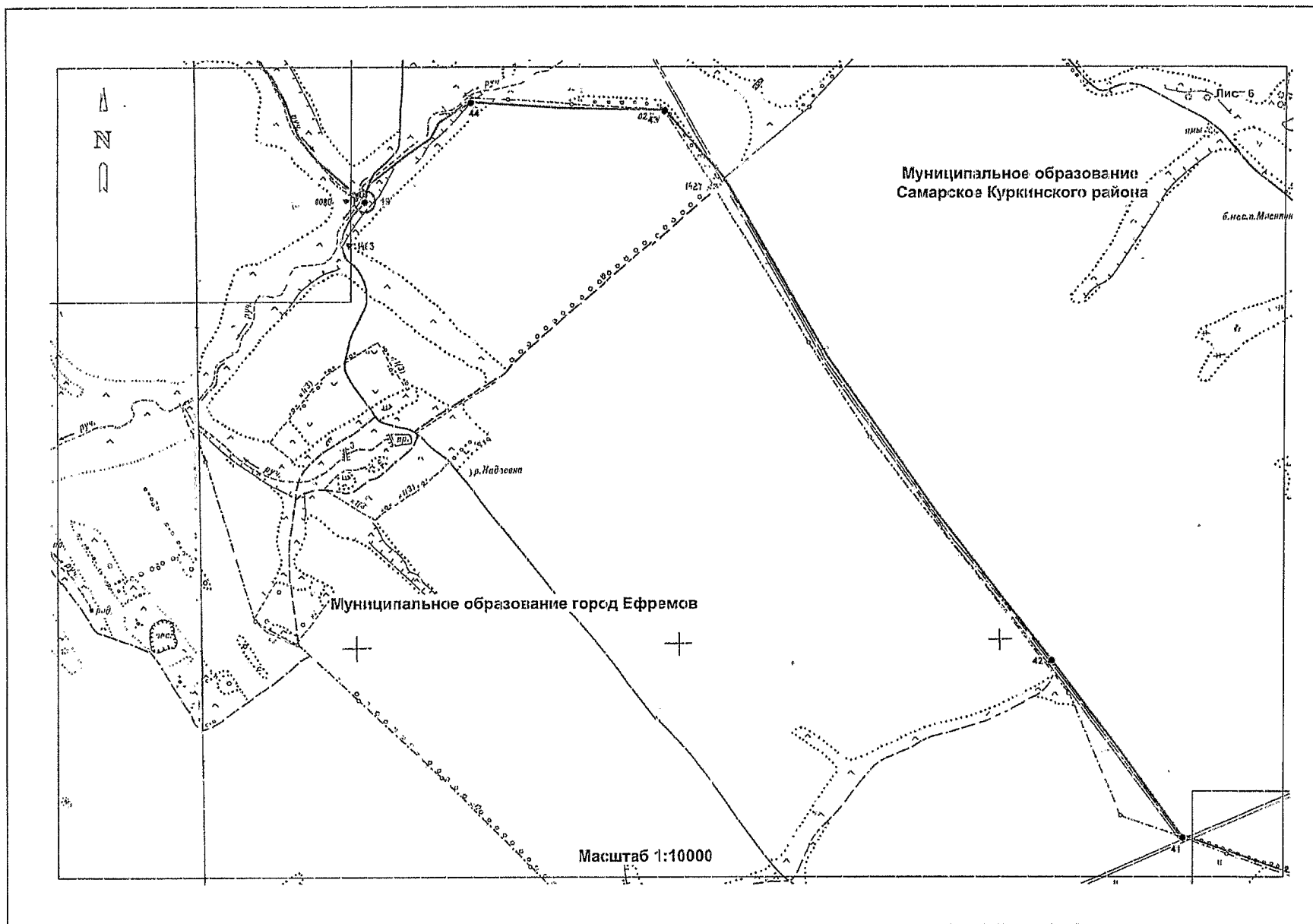


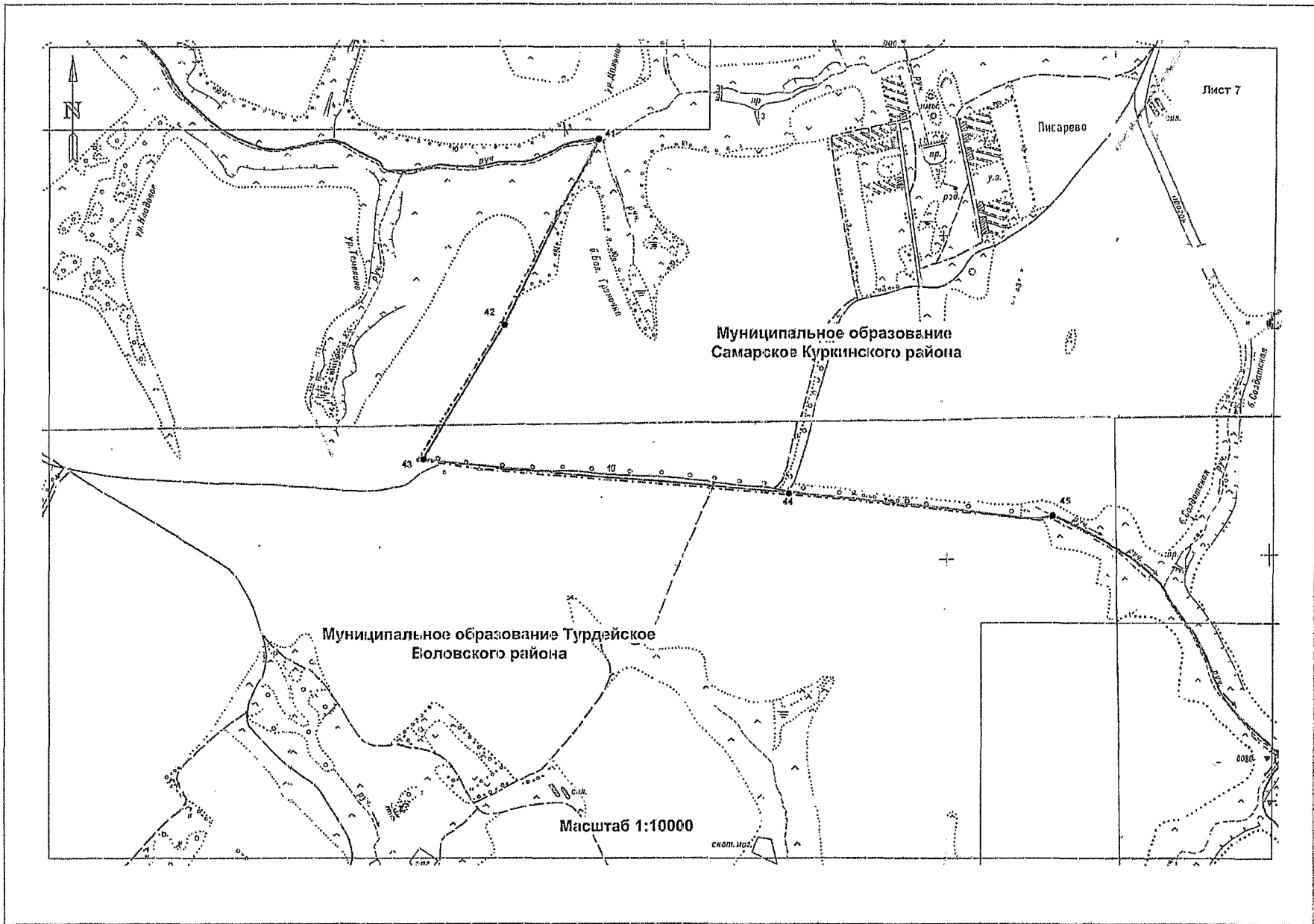


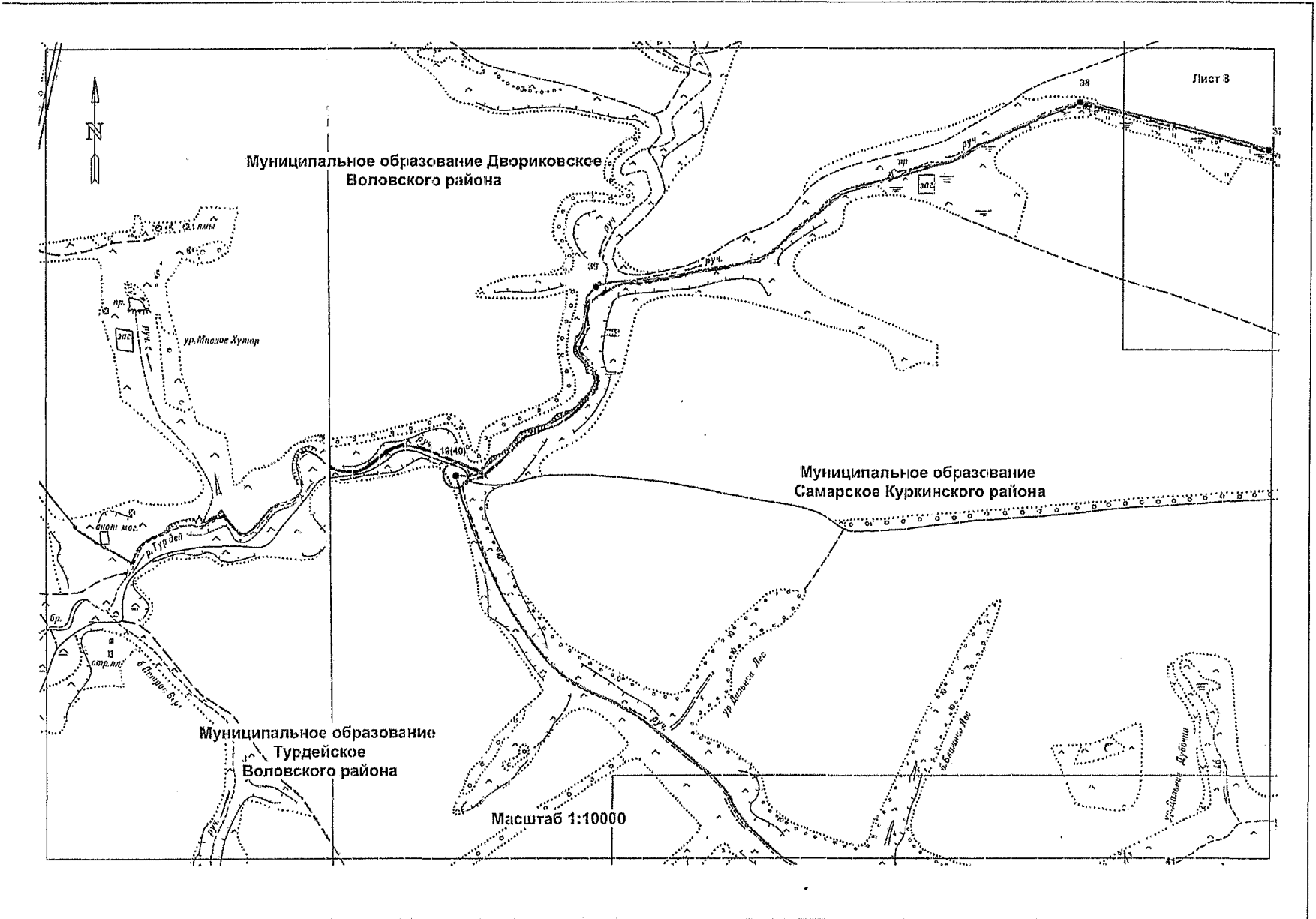


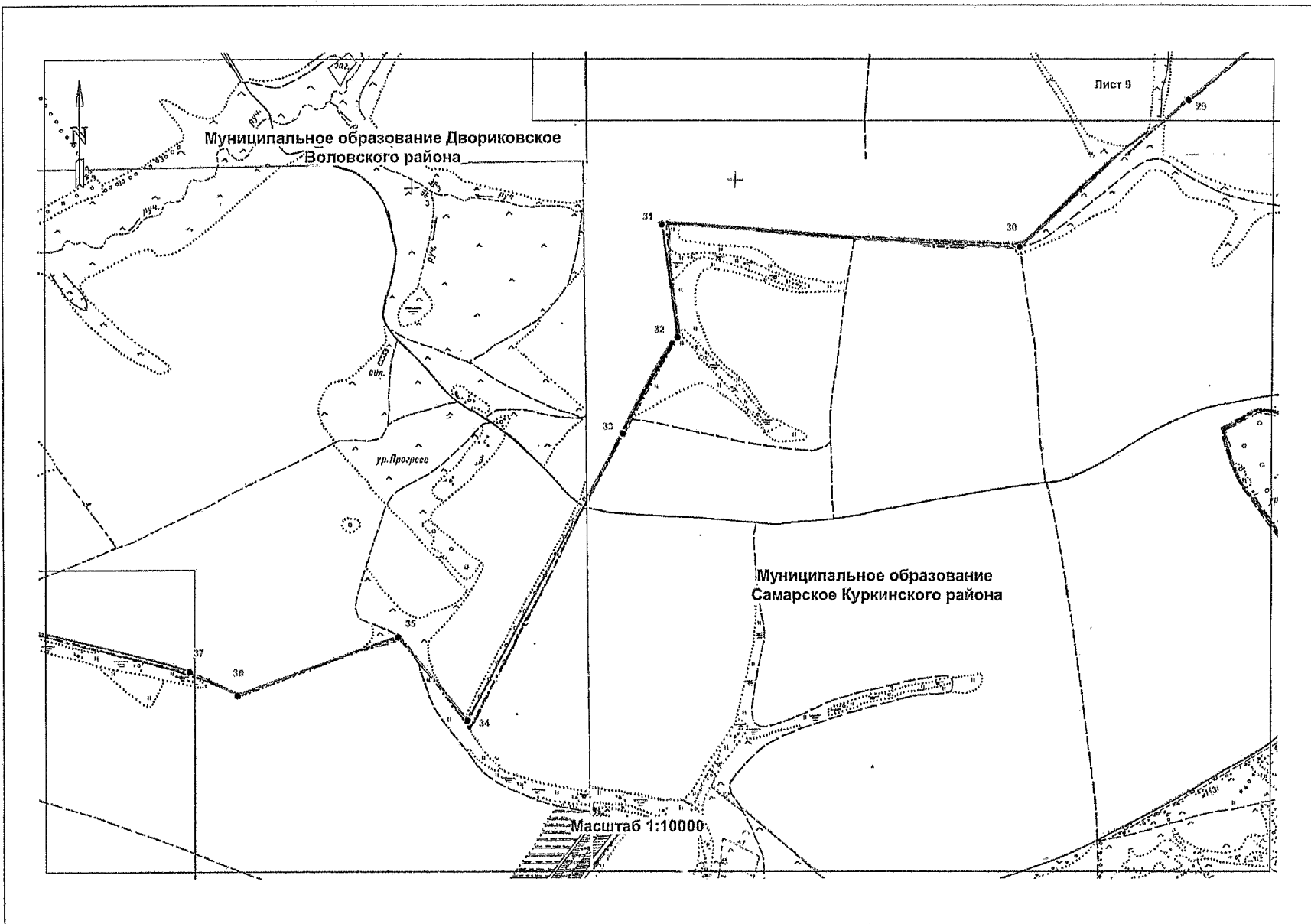


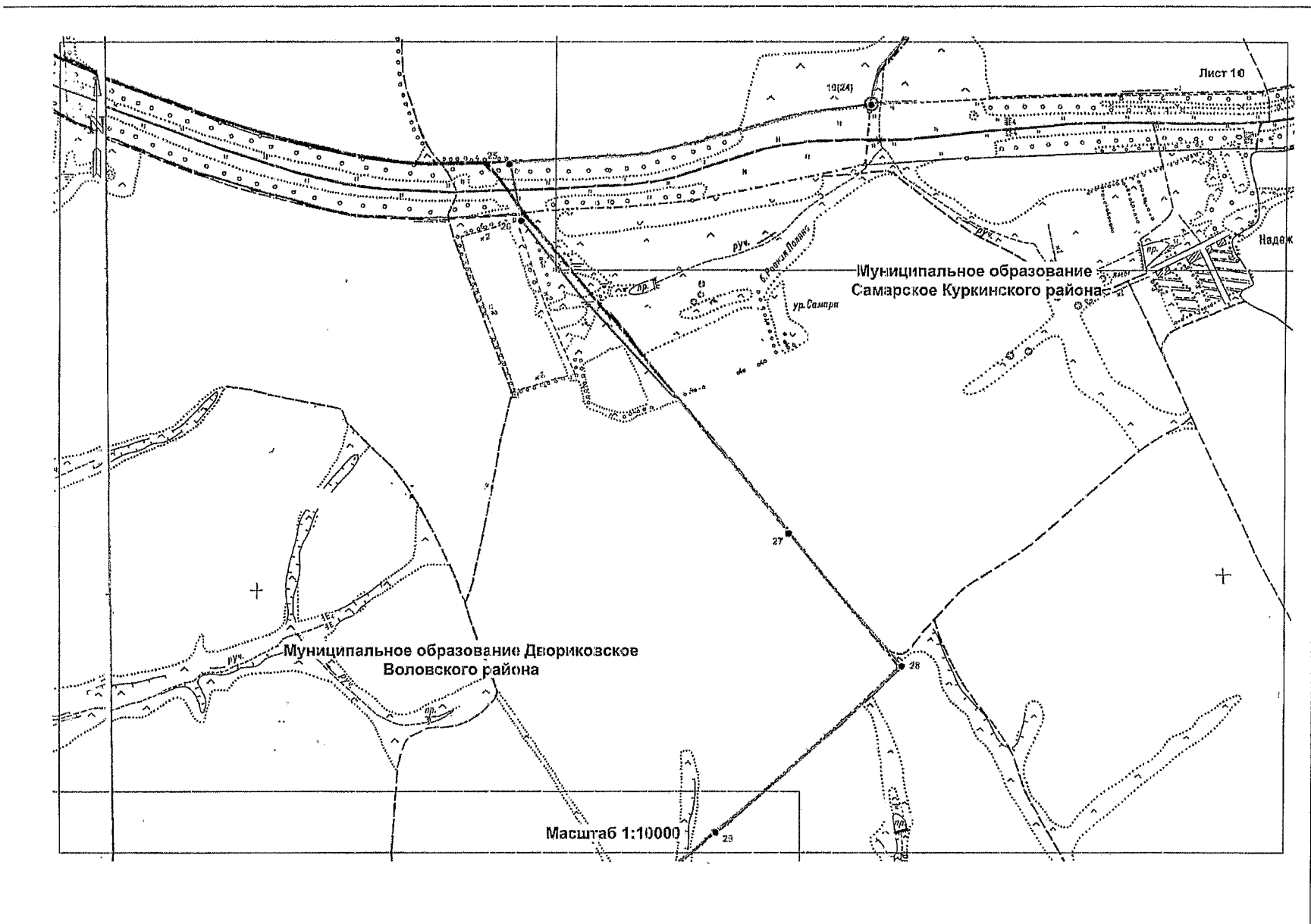




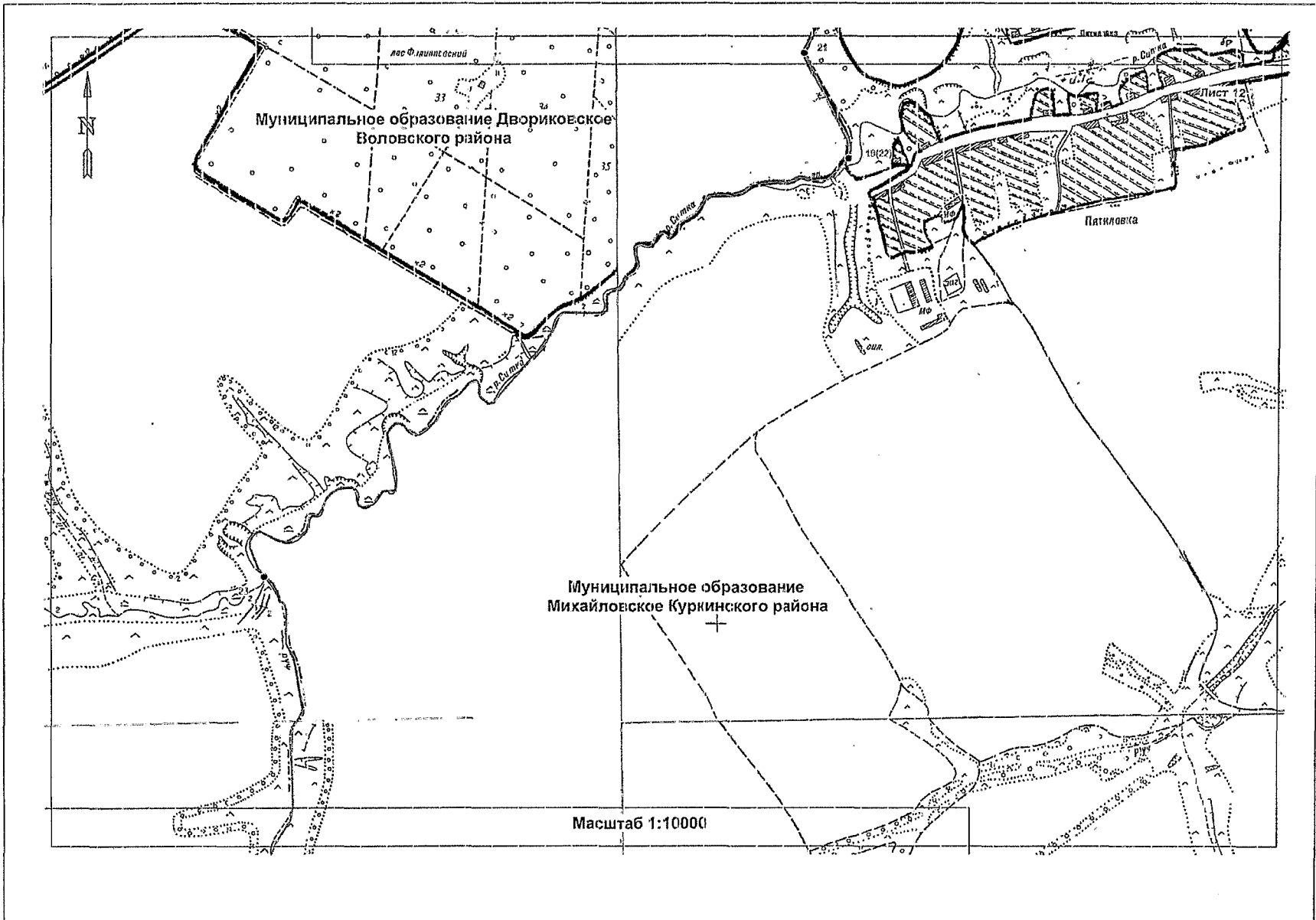


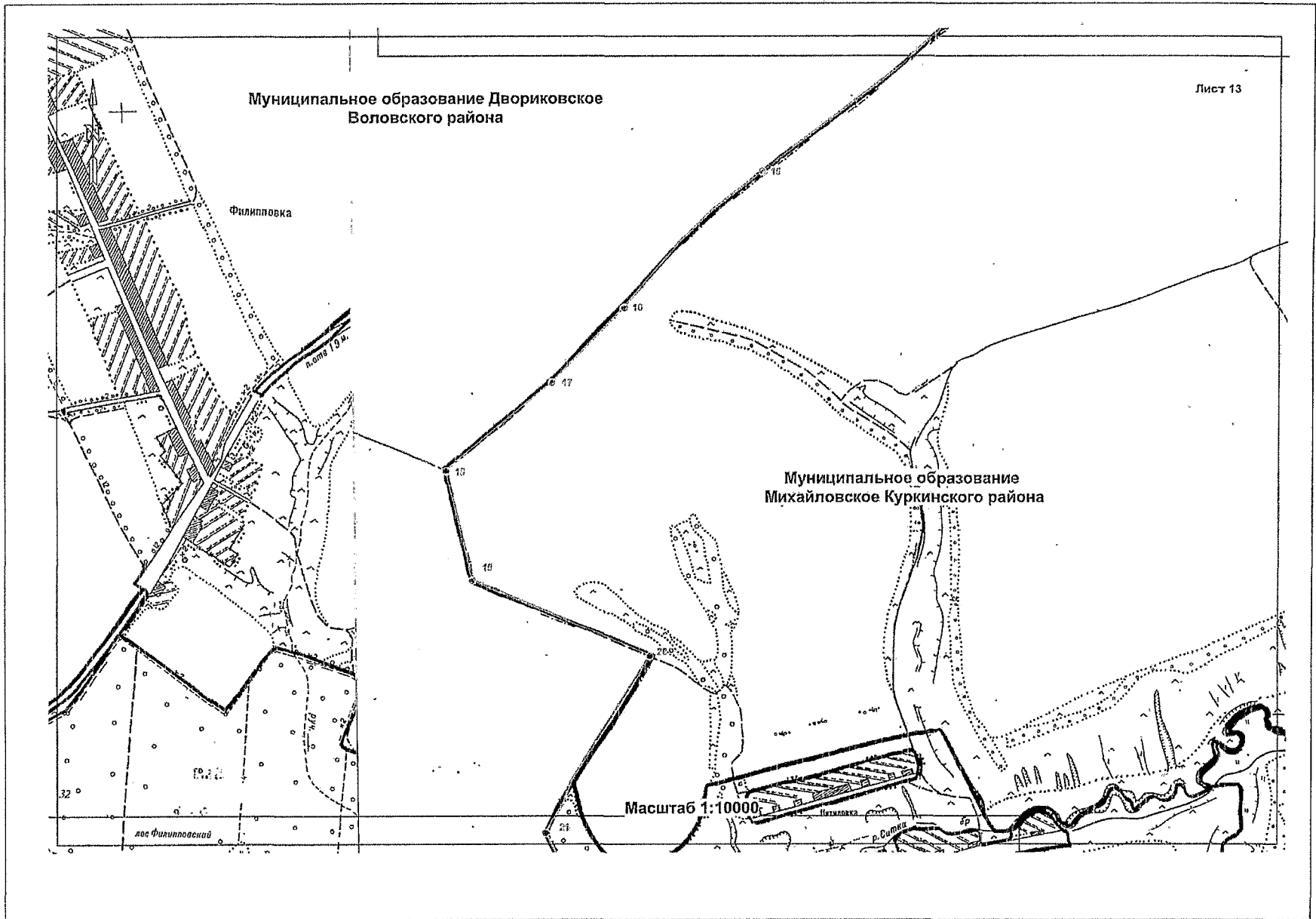


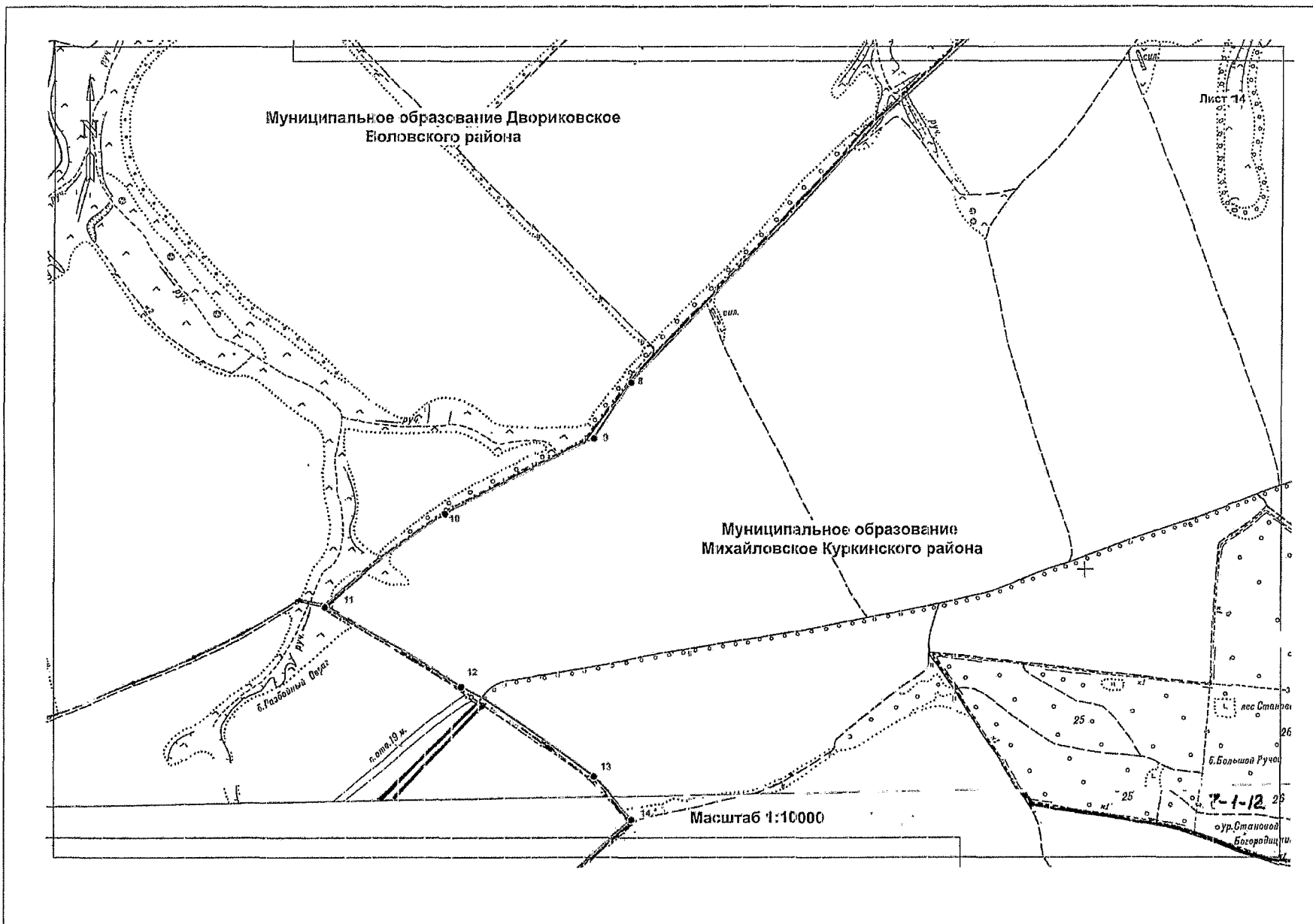


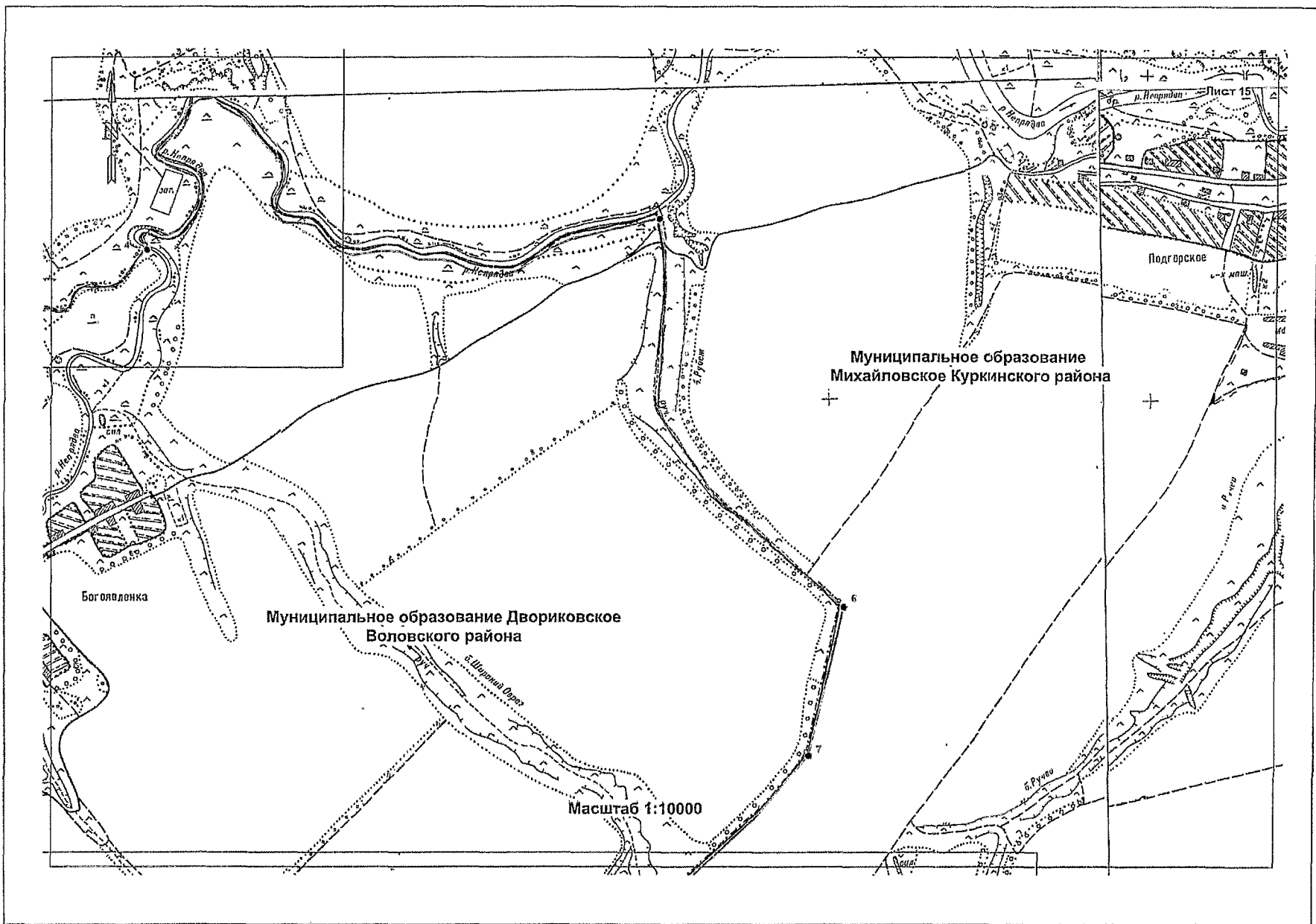


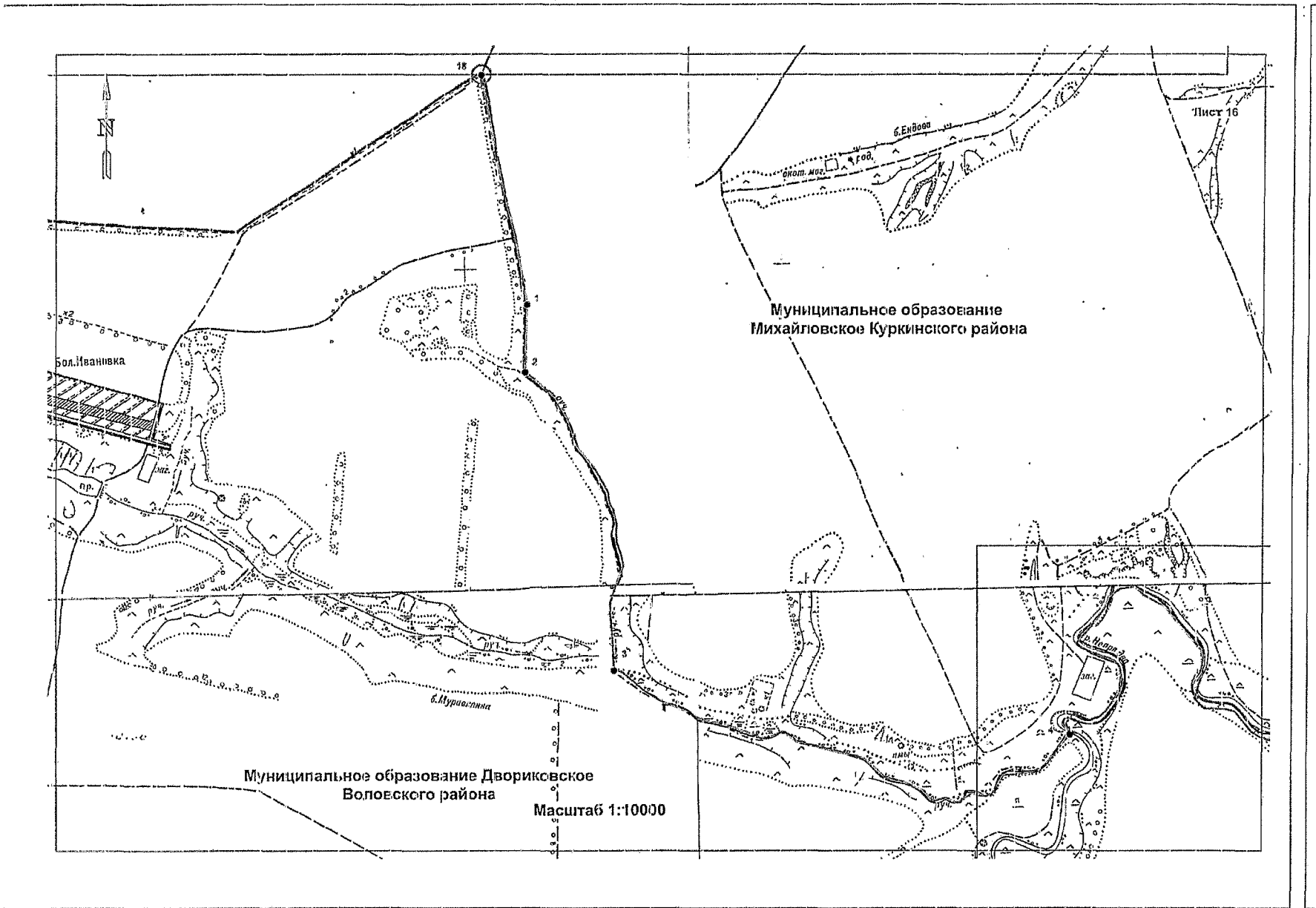


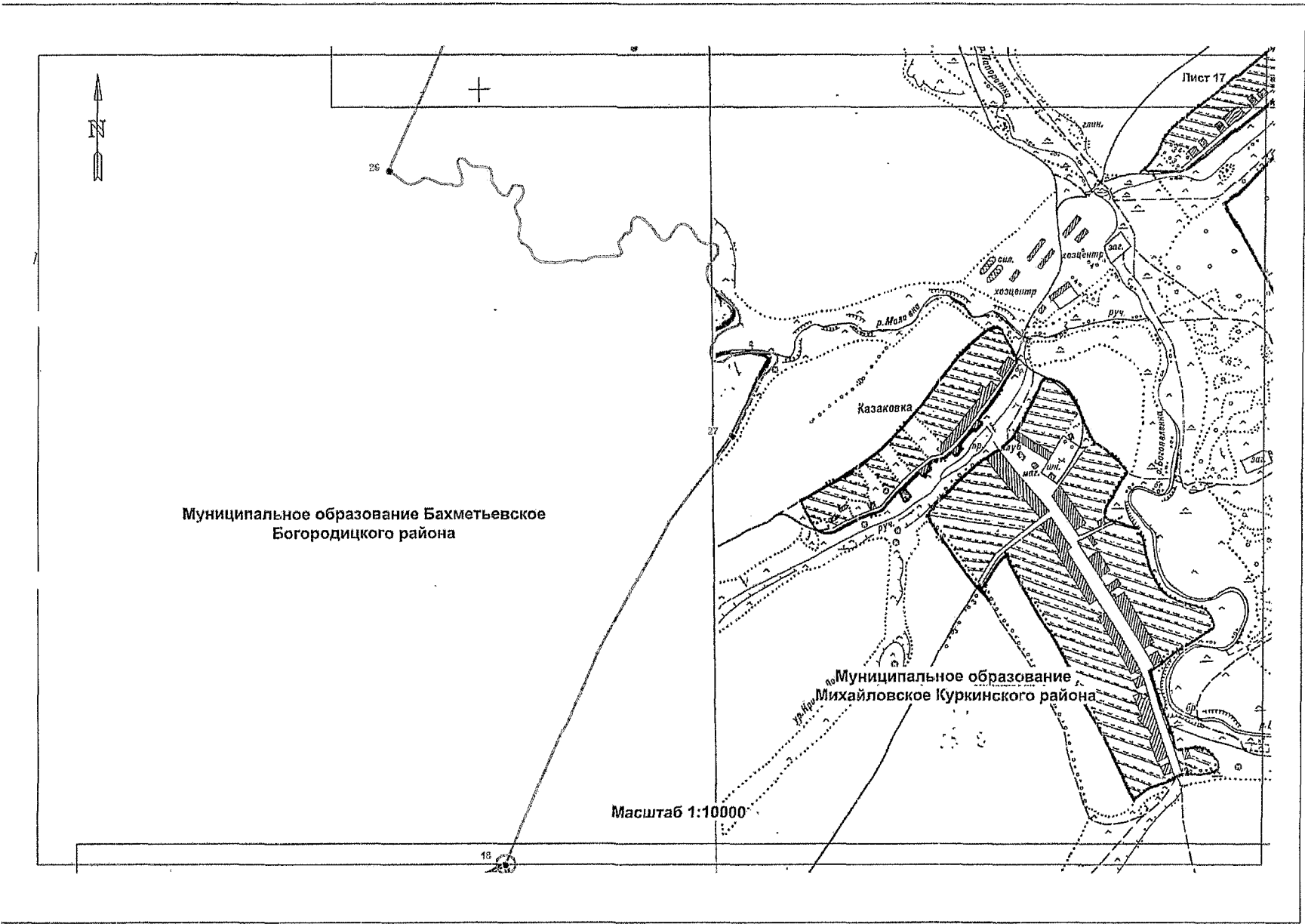


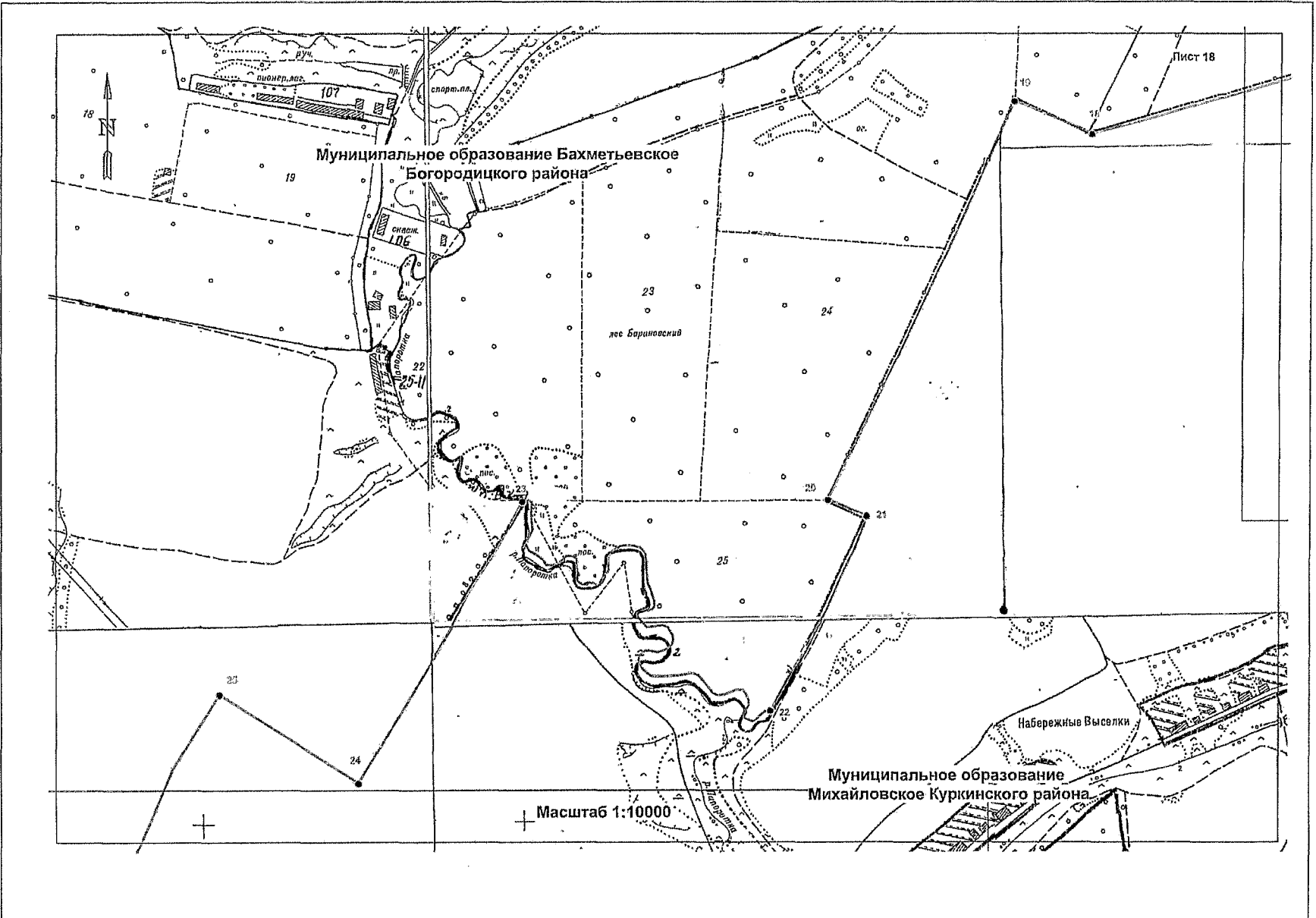


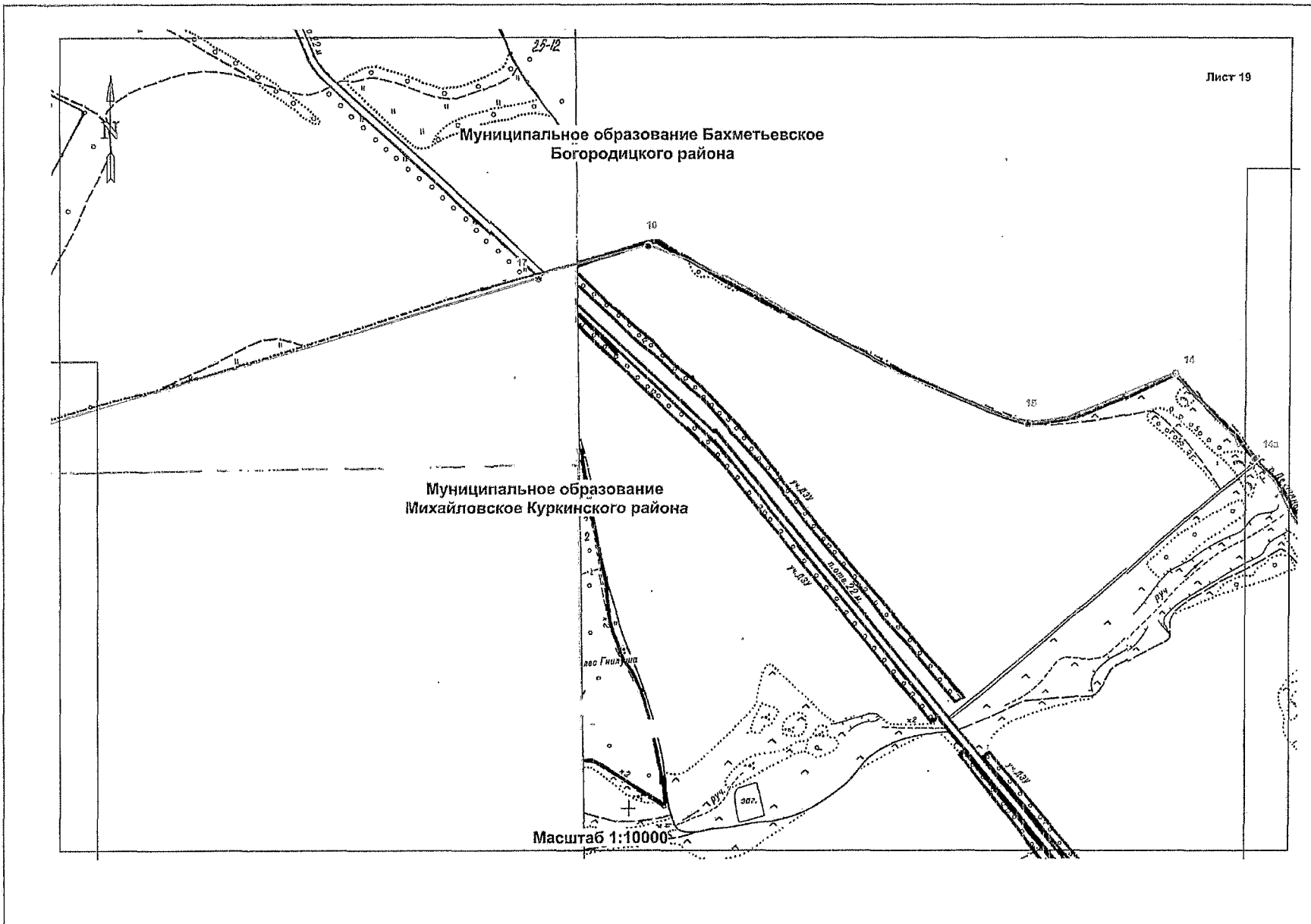


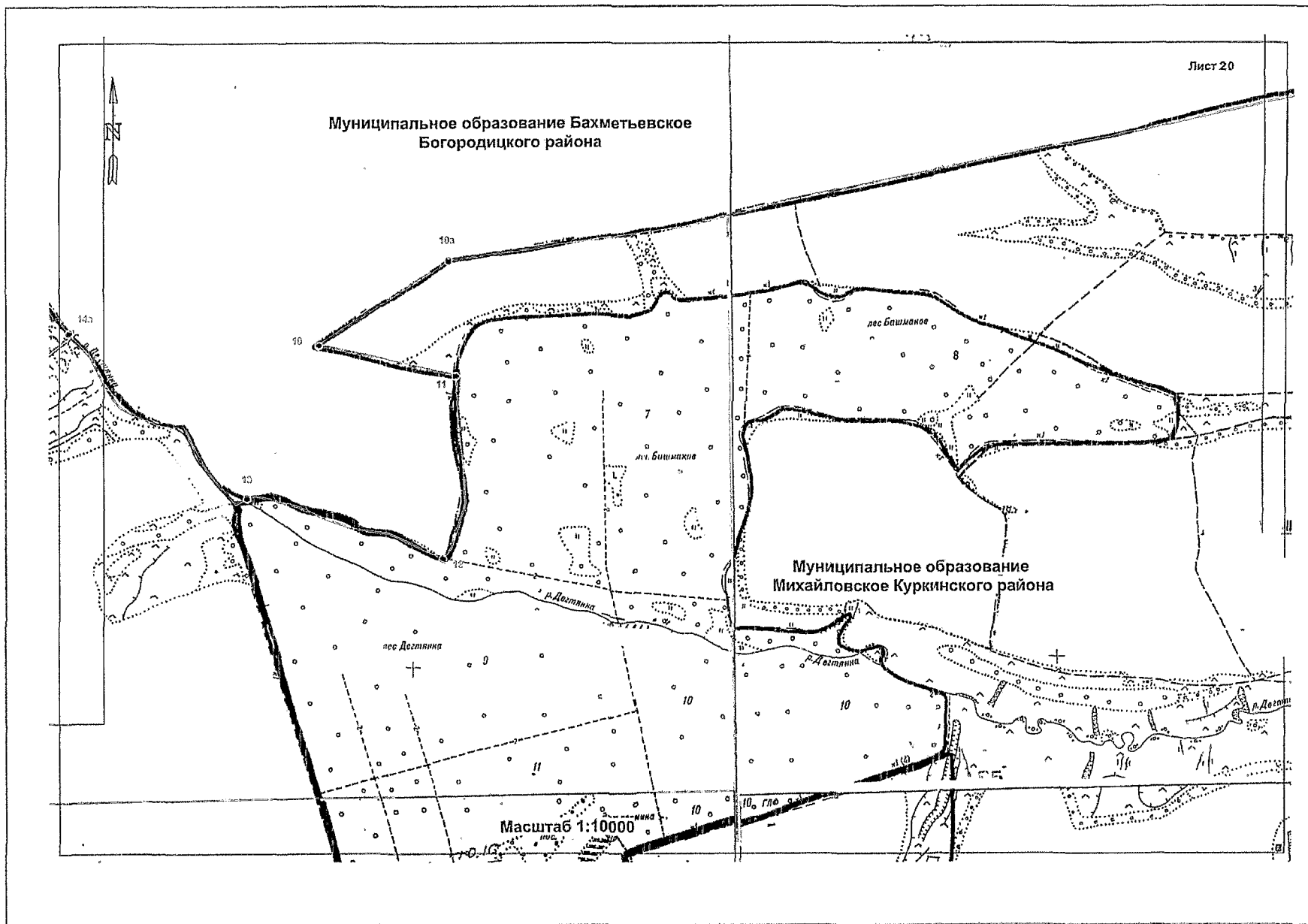


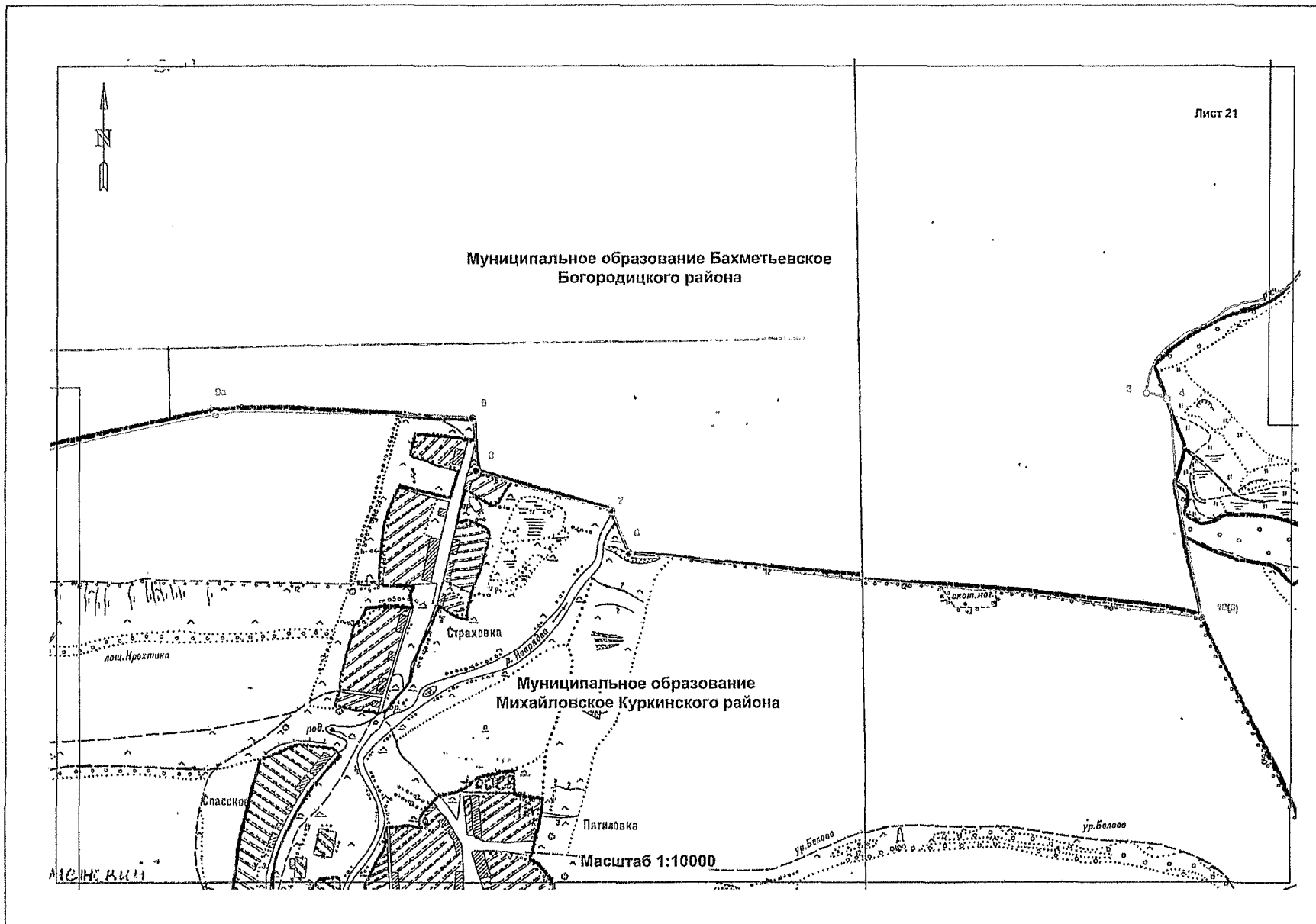


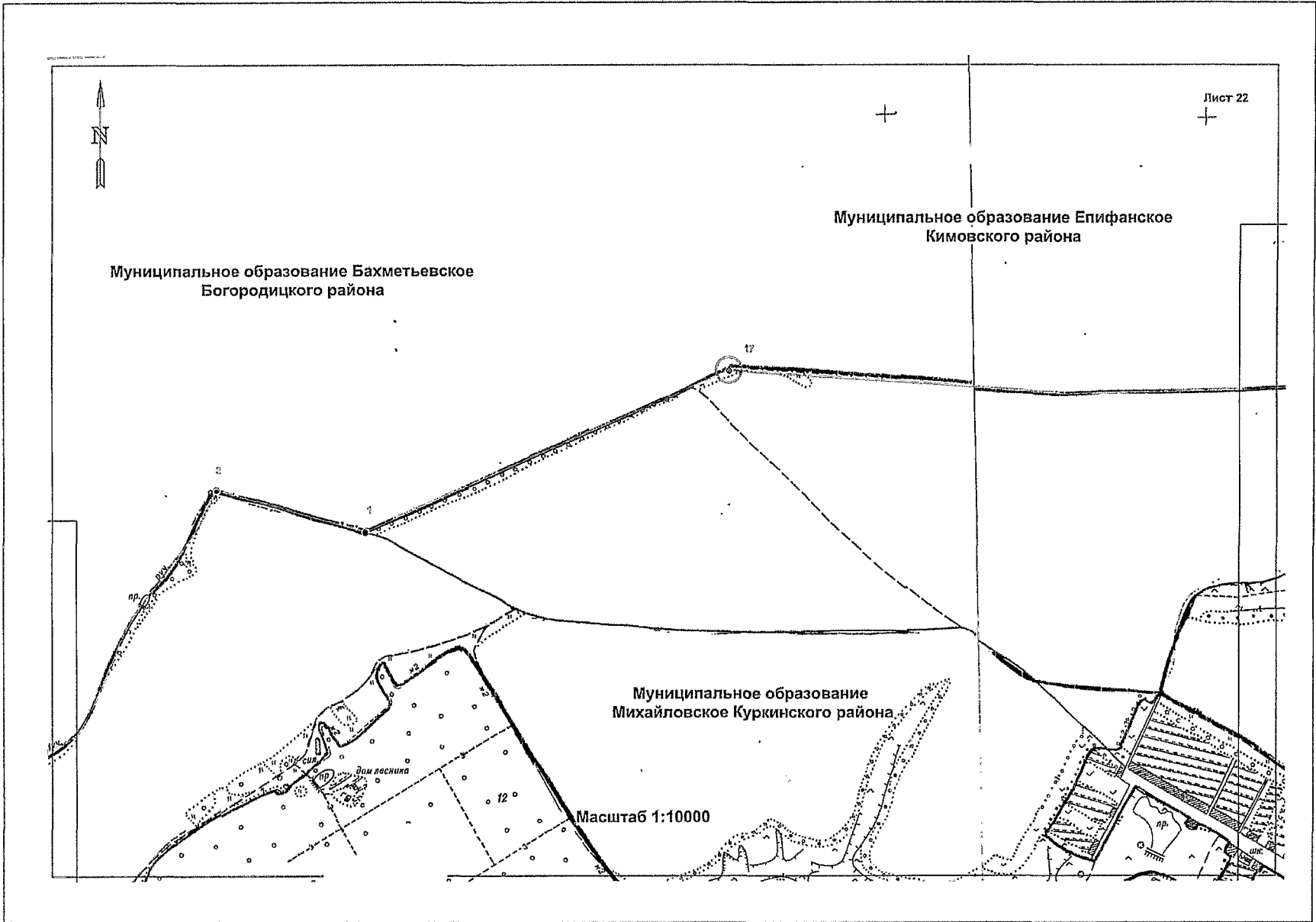


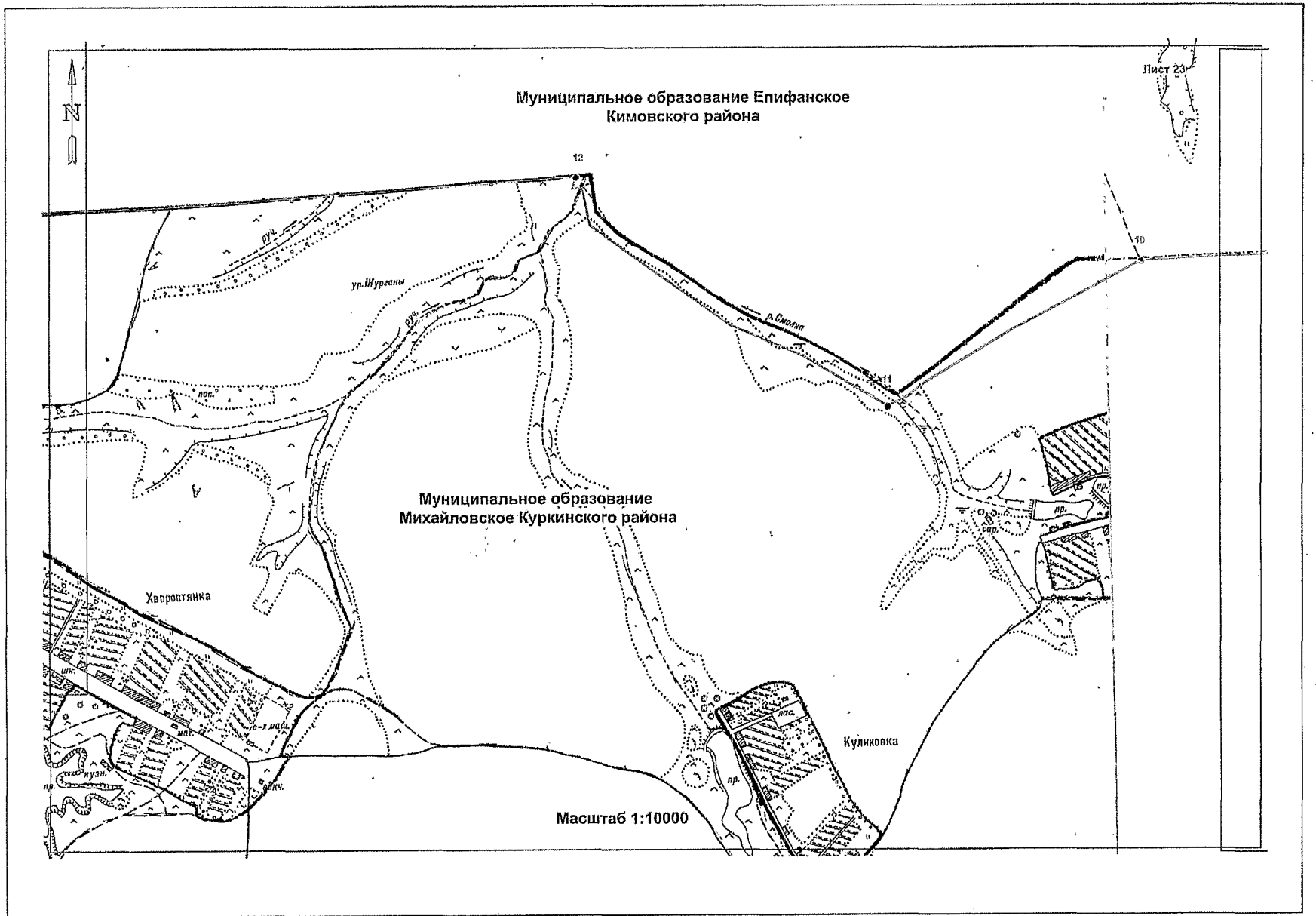


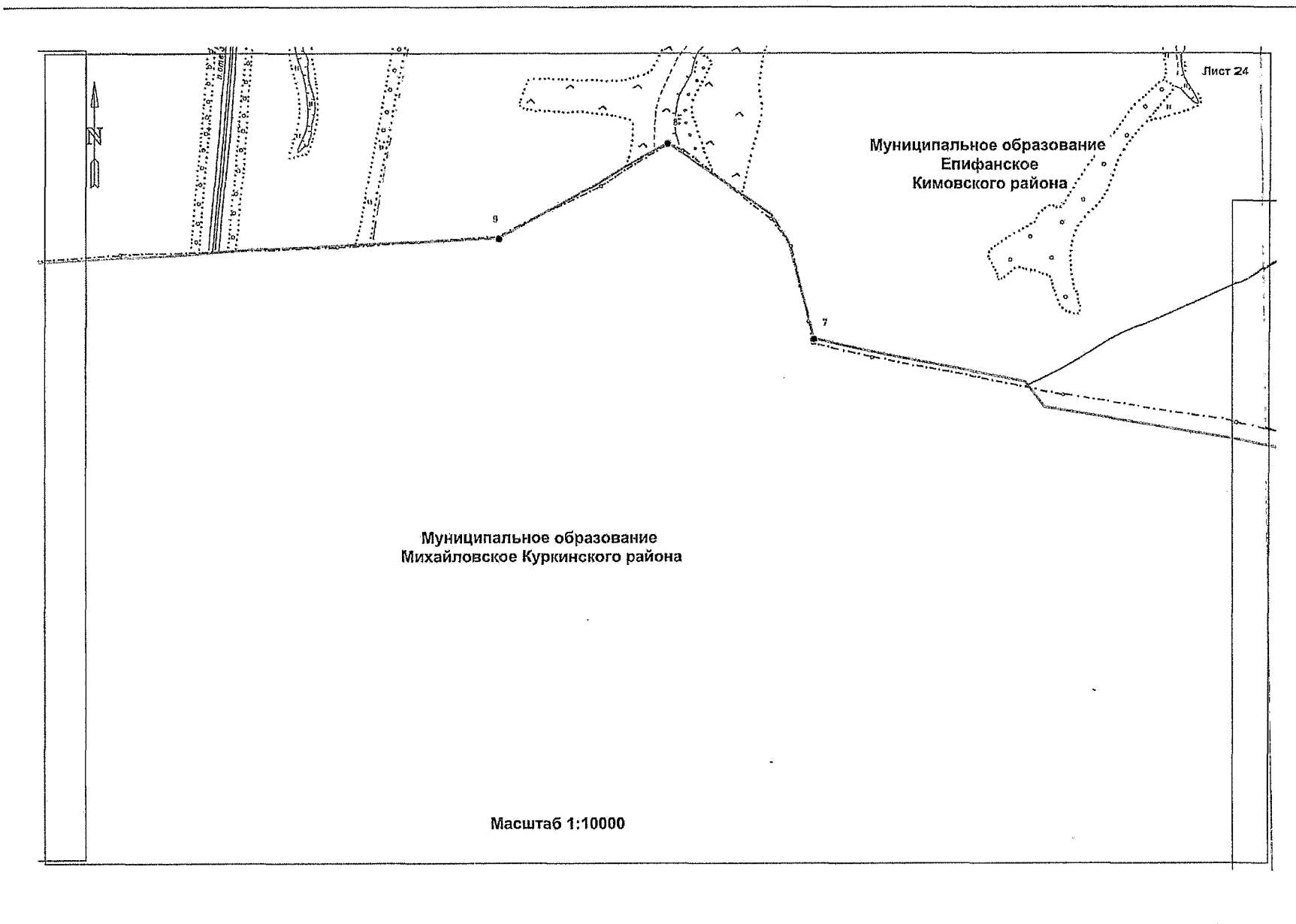


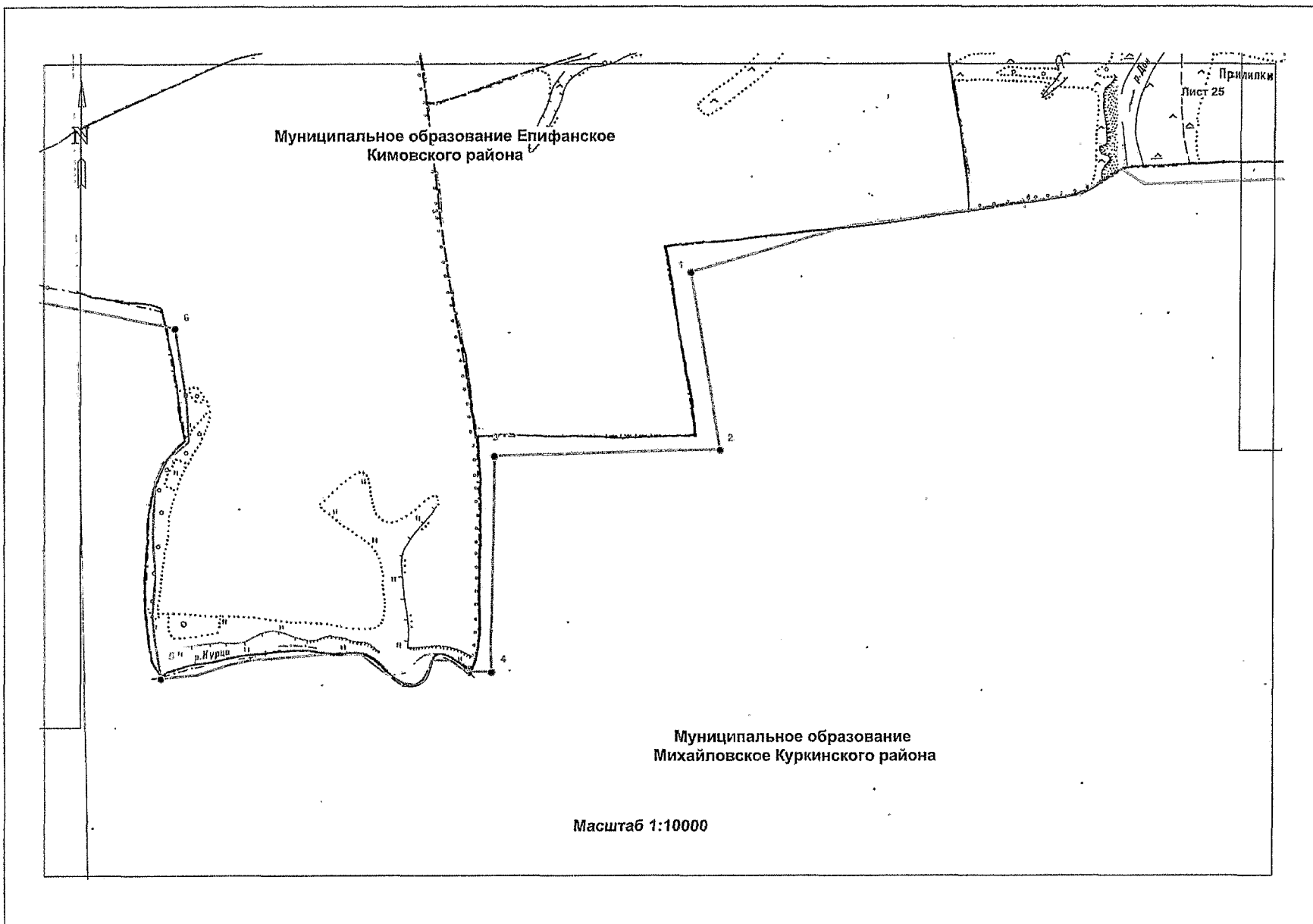


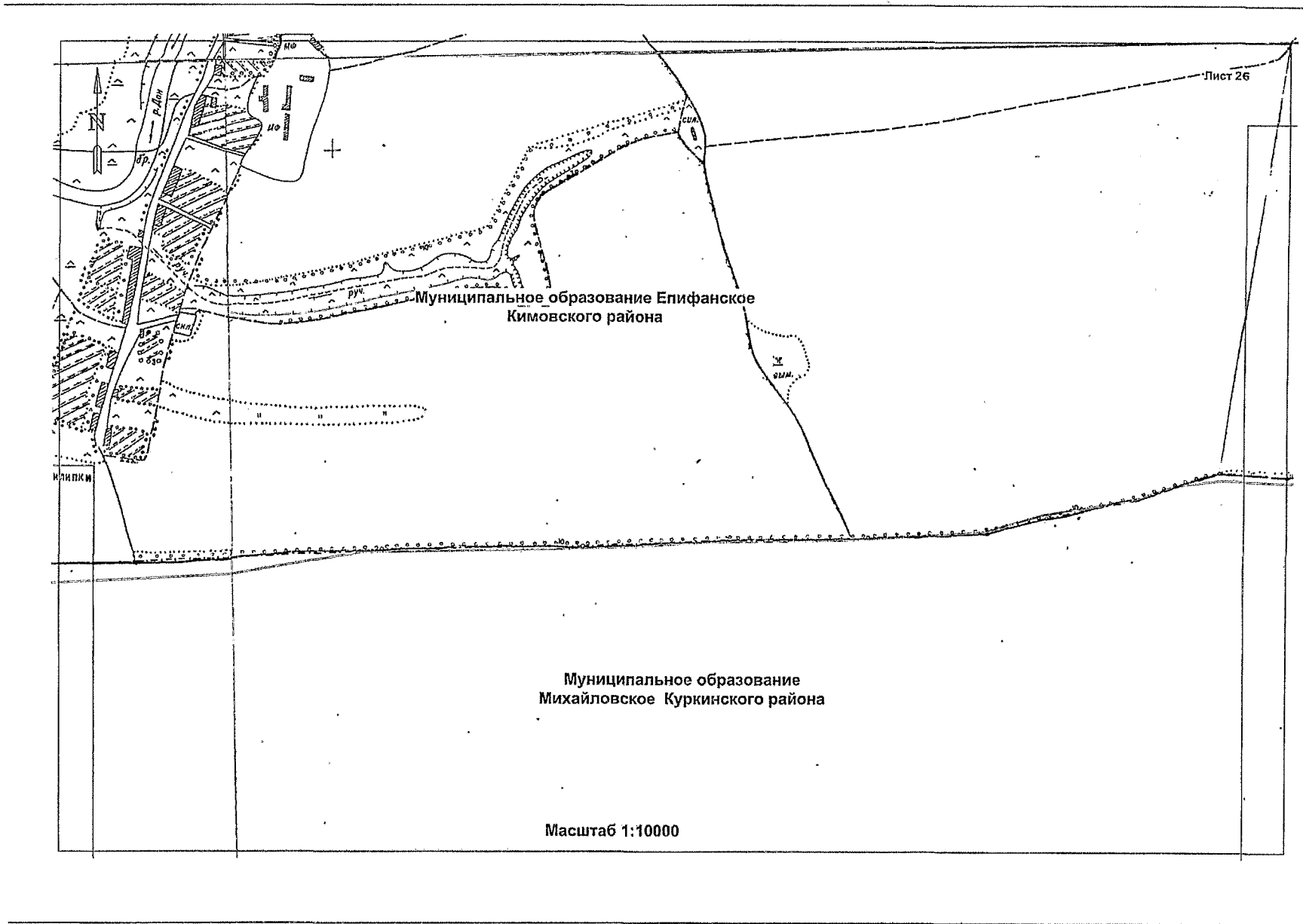


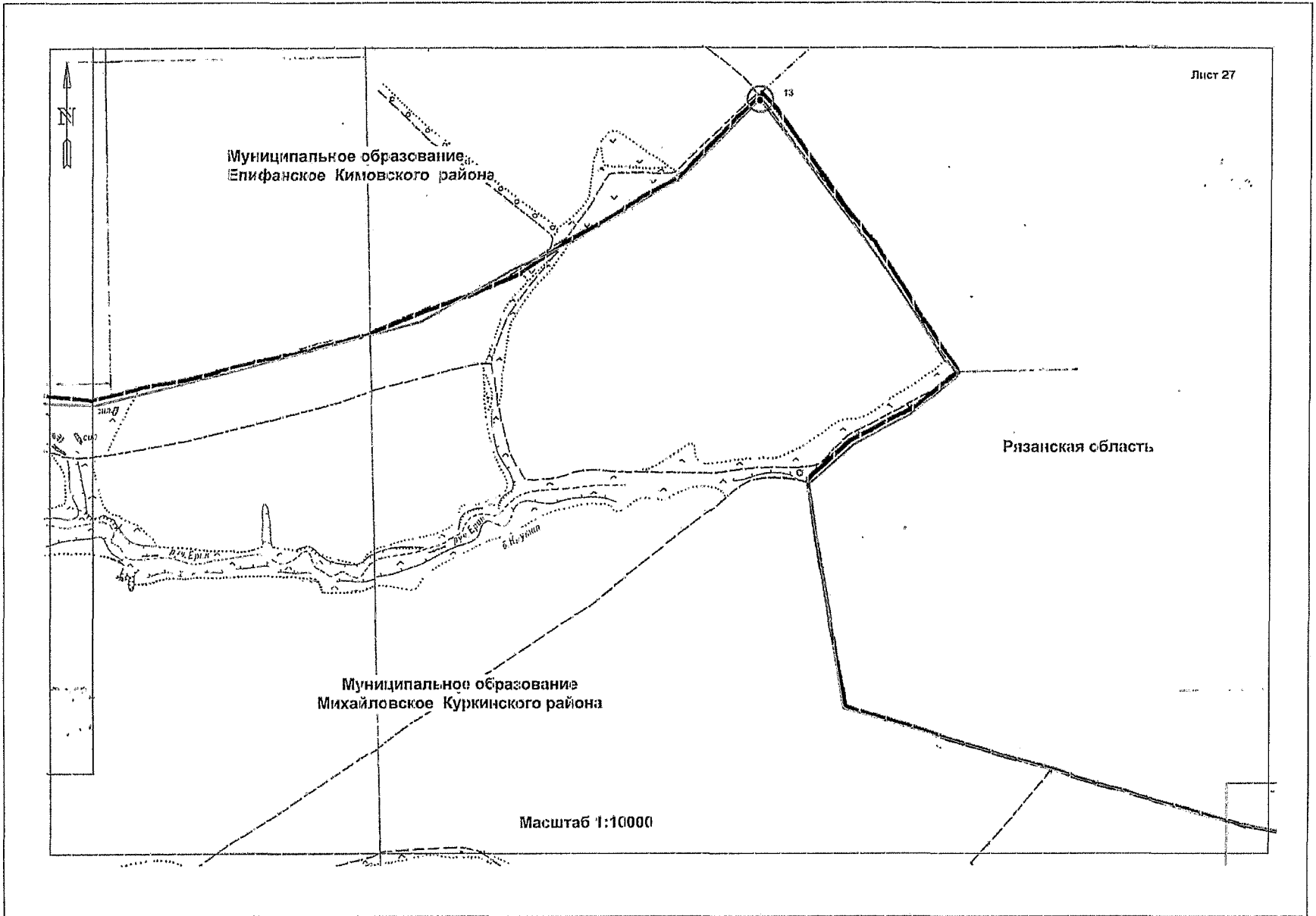


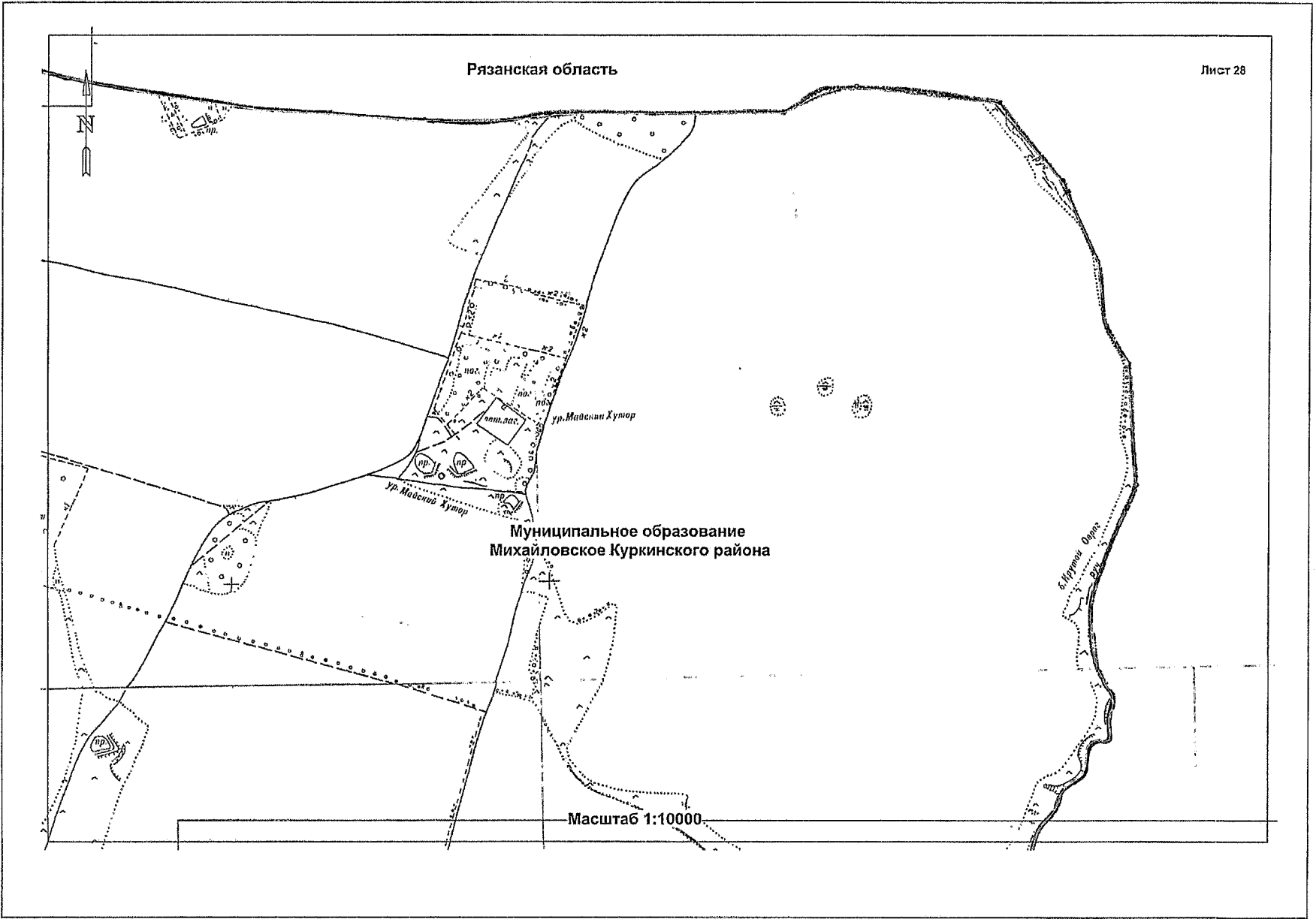


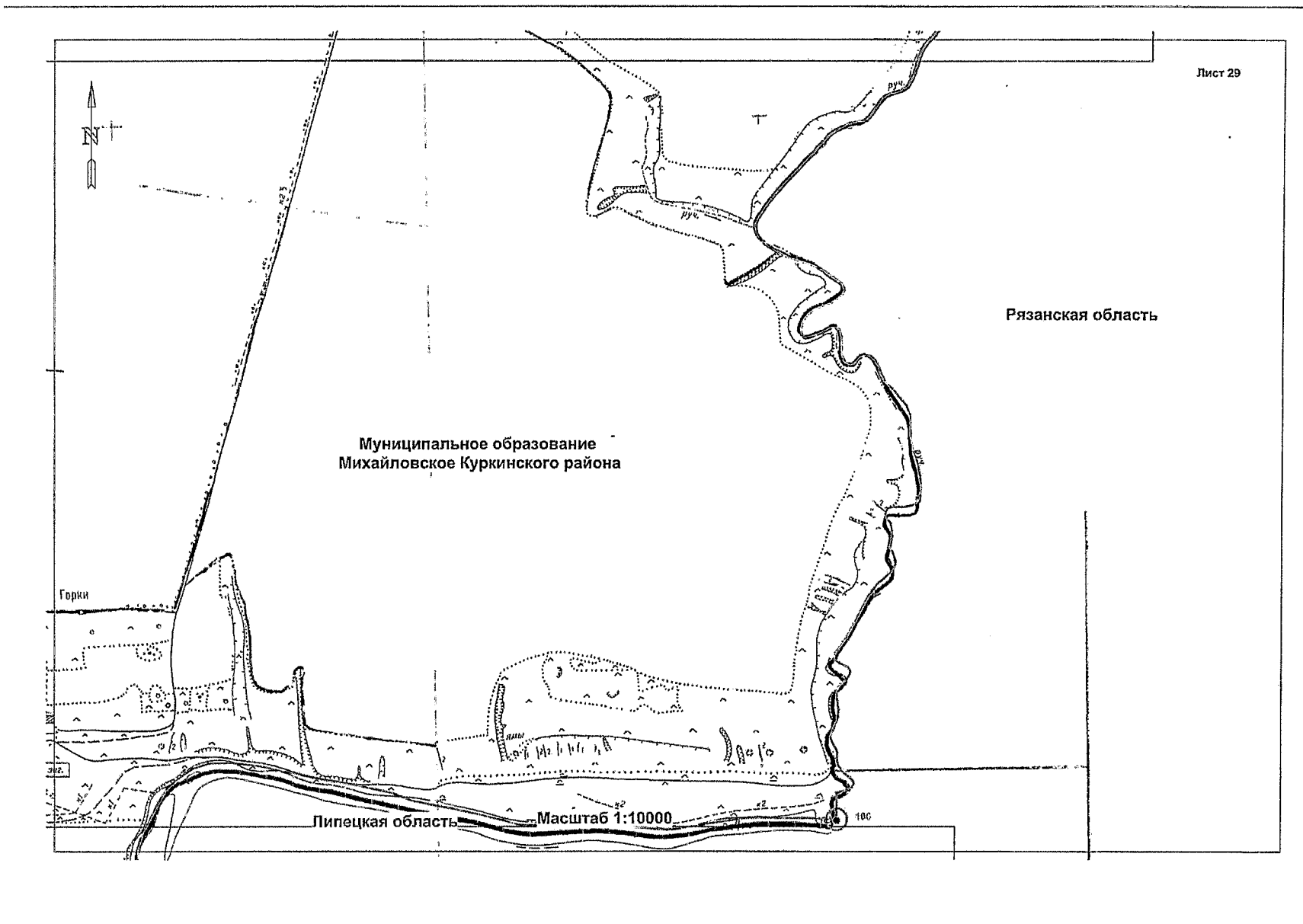


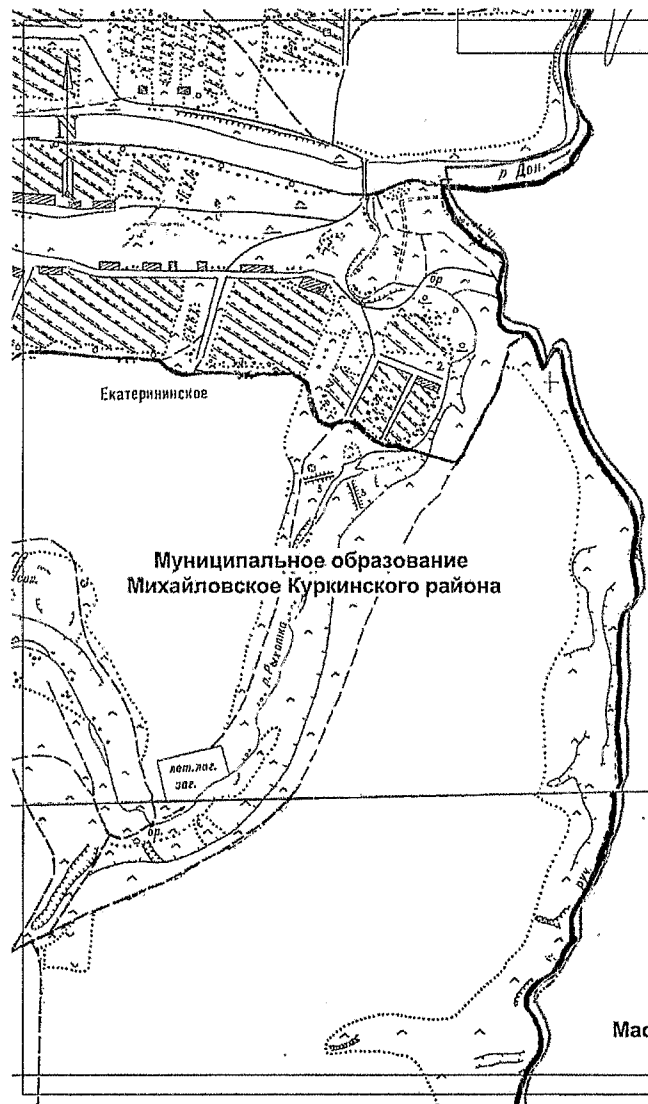












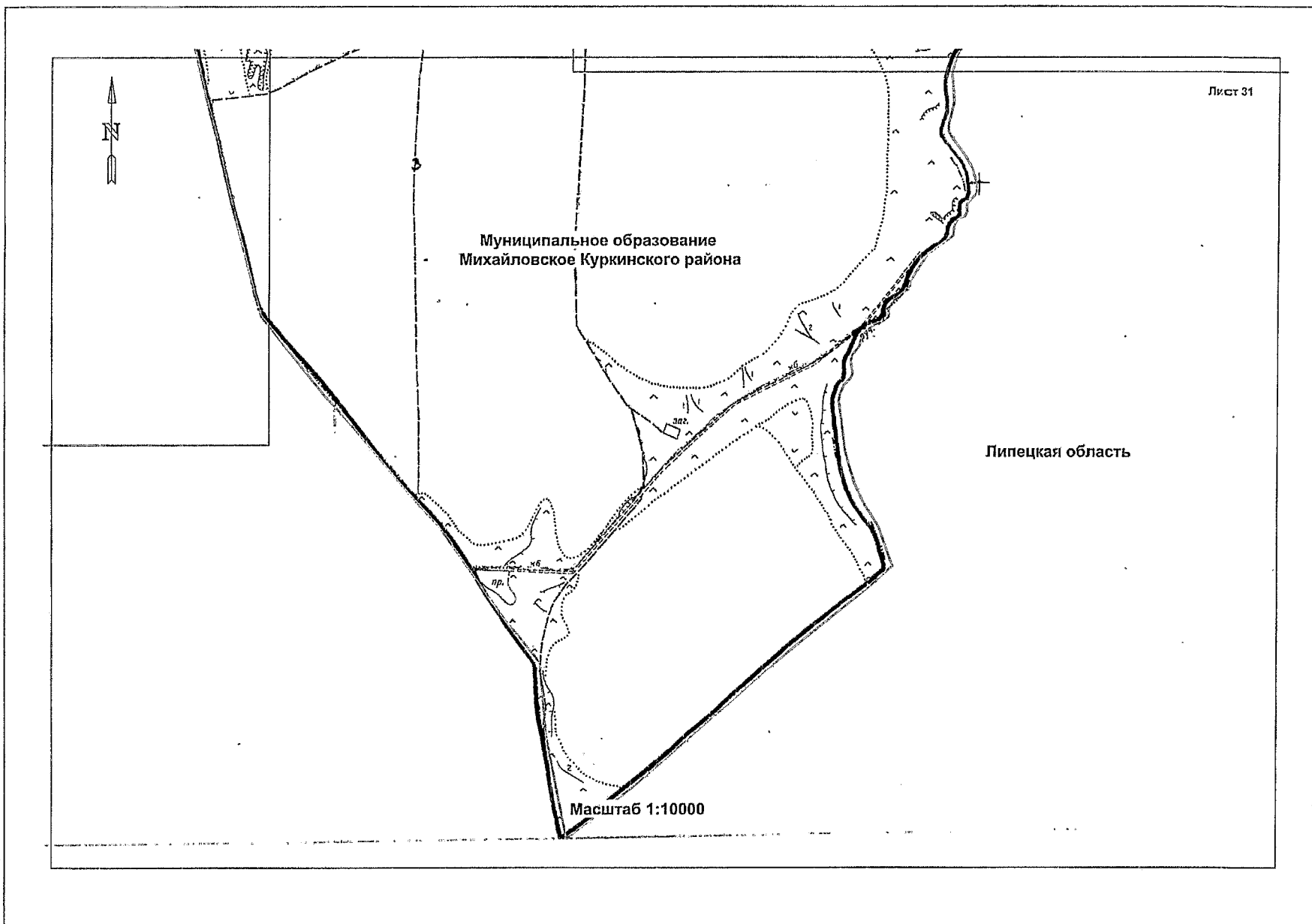
Липецкая область

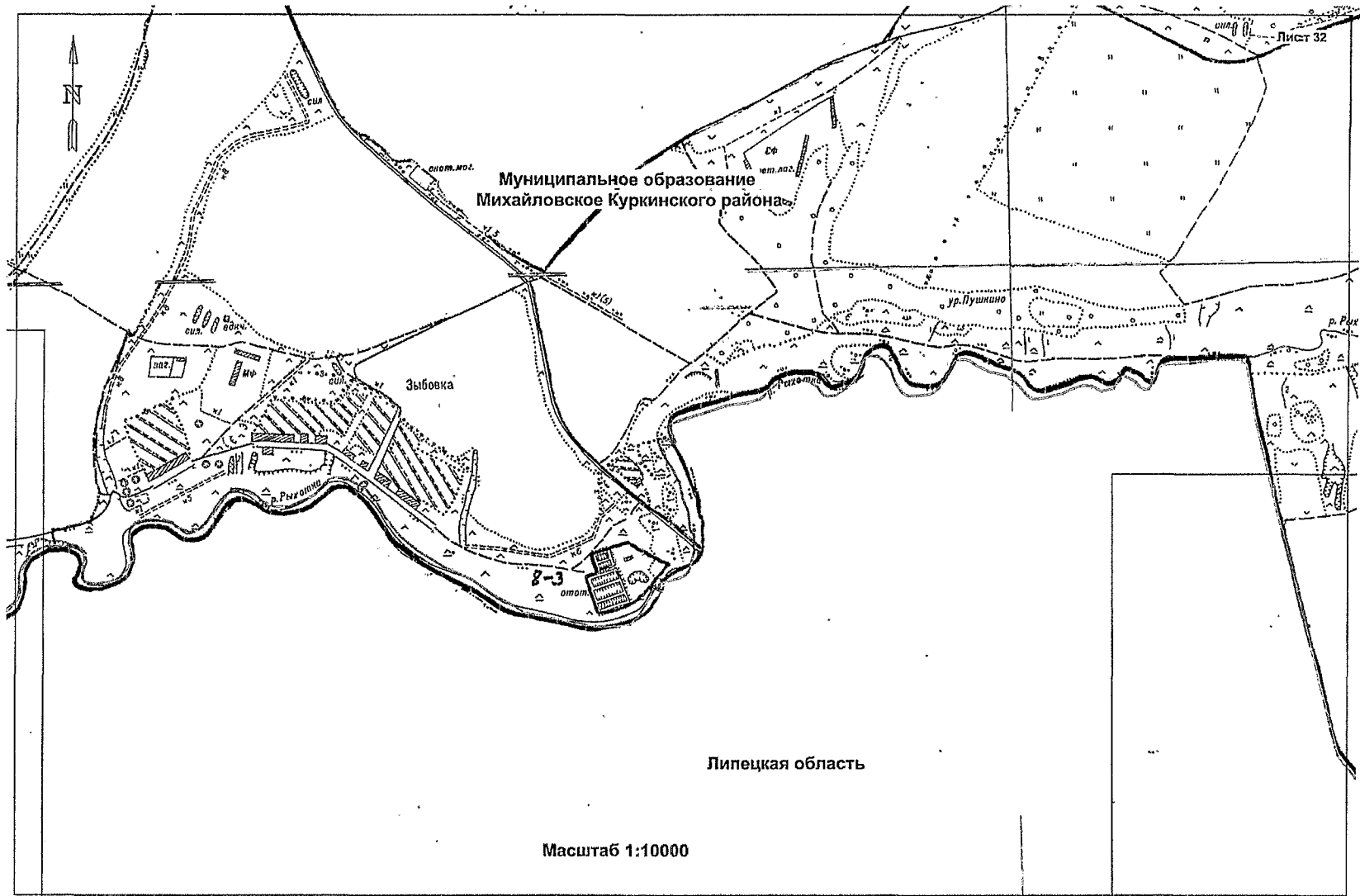
Масштаб 1:10000

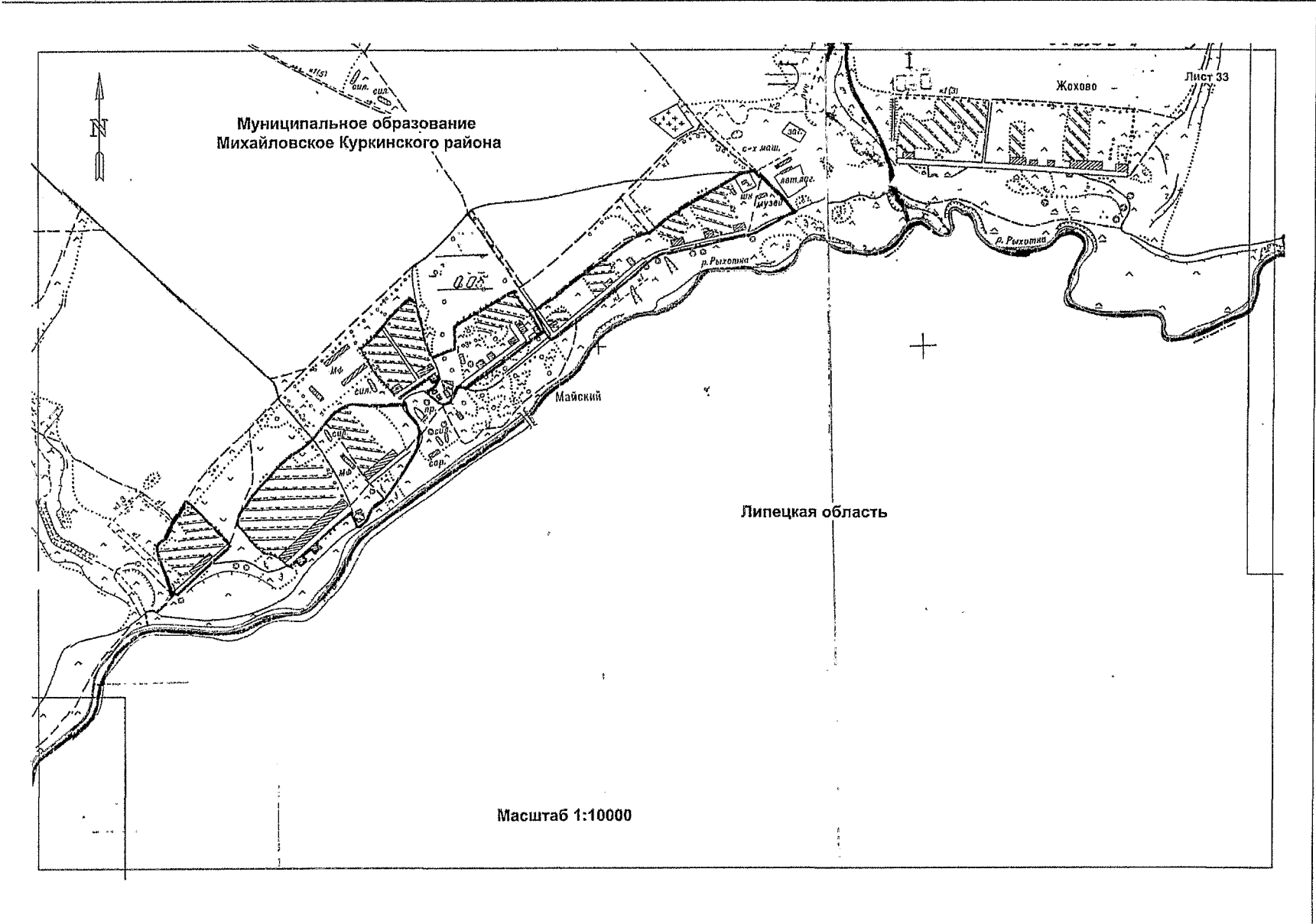
Муниципальное образование
Михайловское Куркинского района

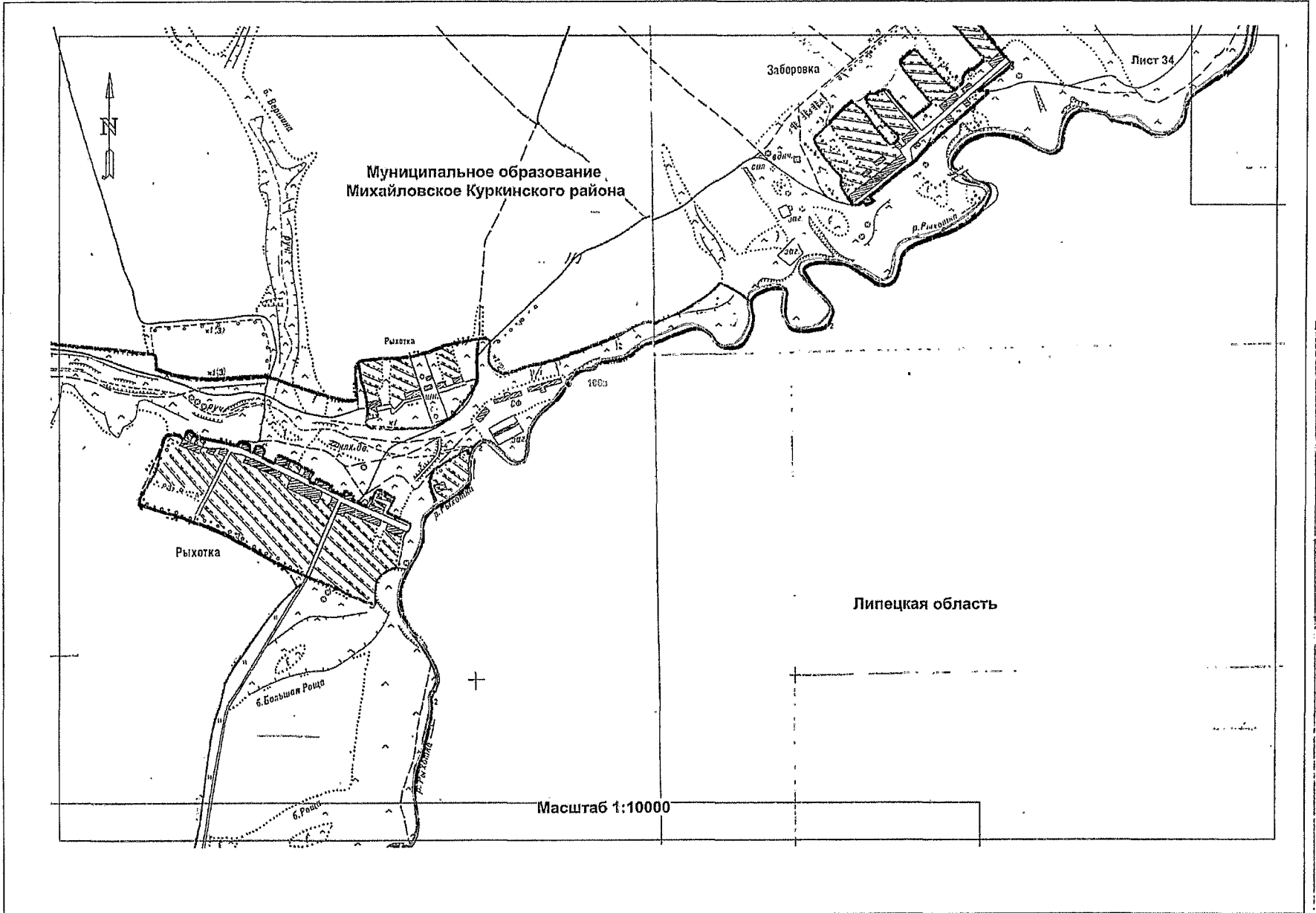
Липецкая область

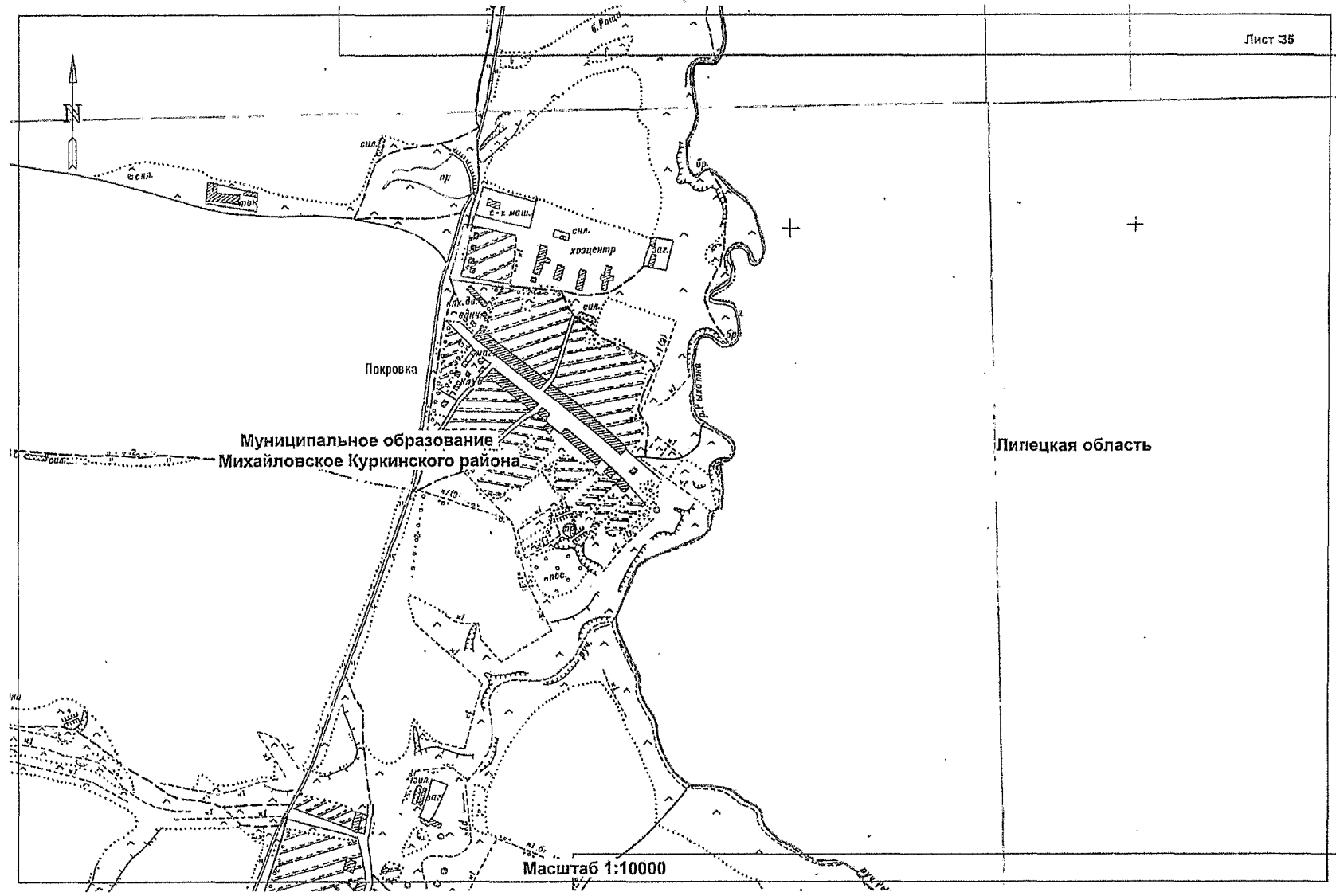
Масштаб 1:10000







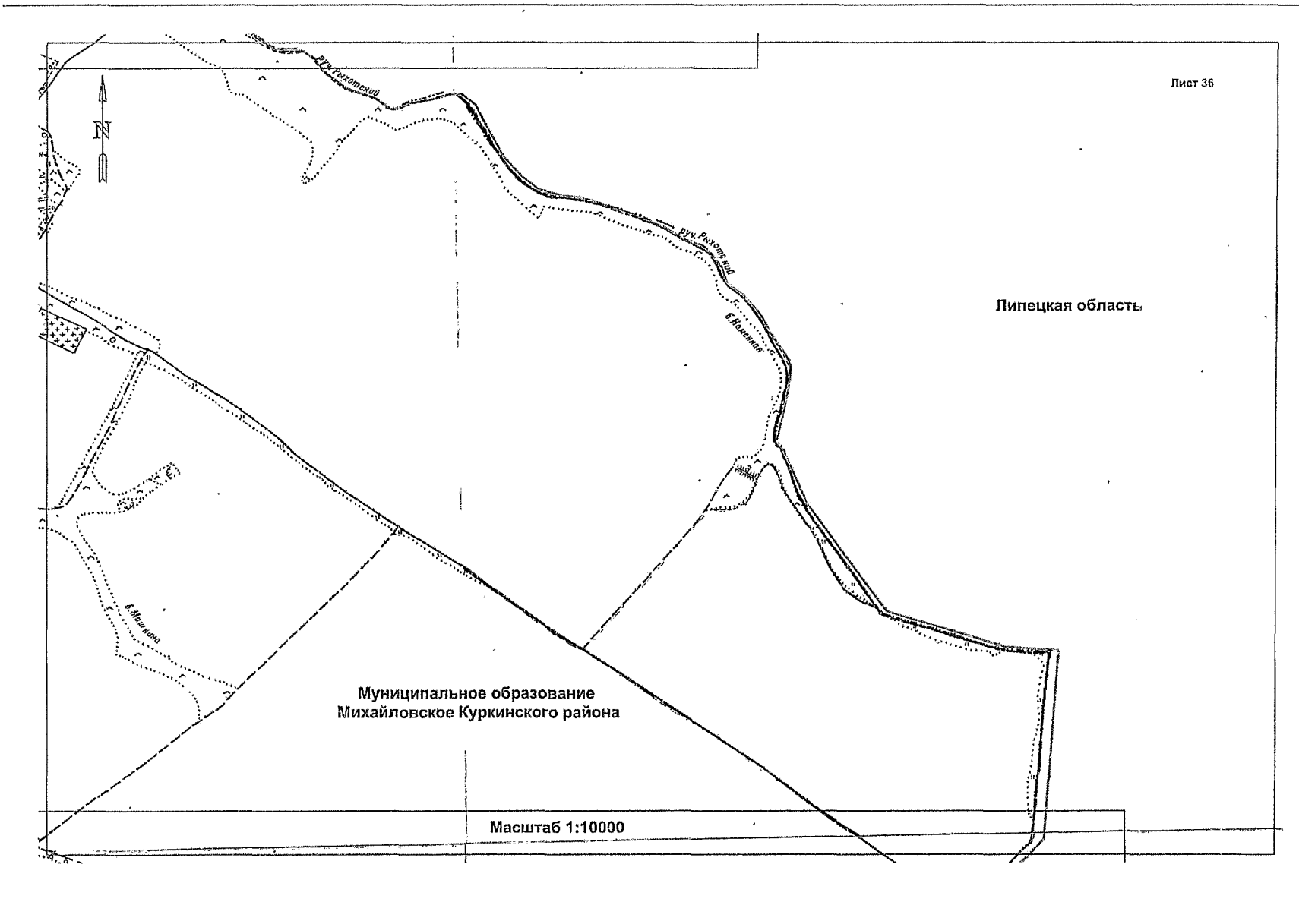


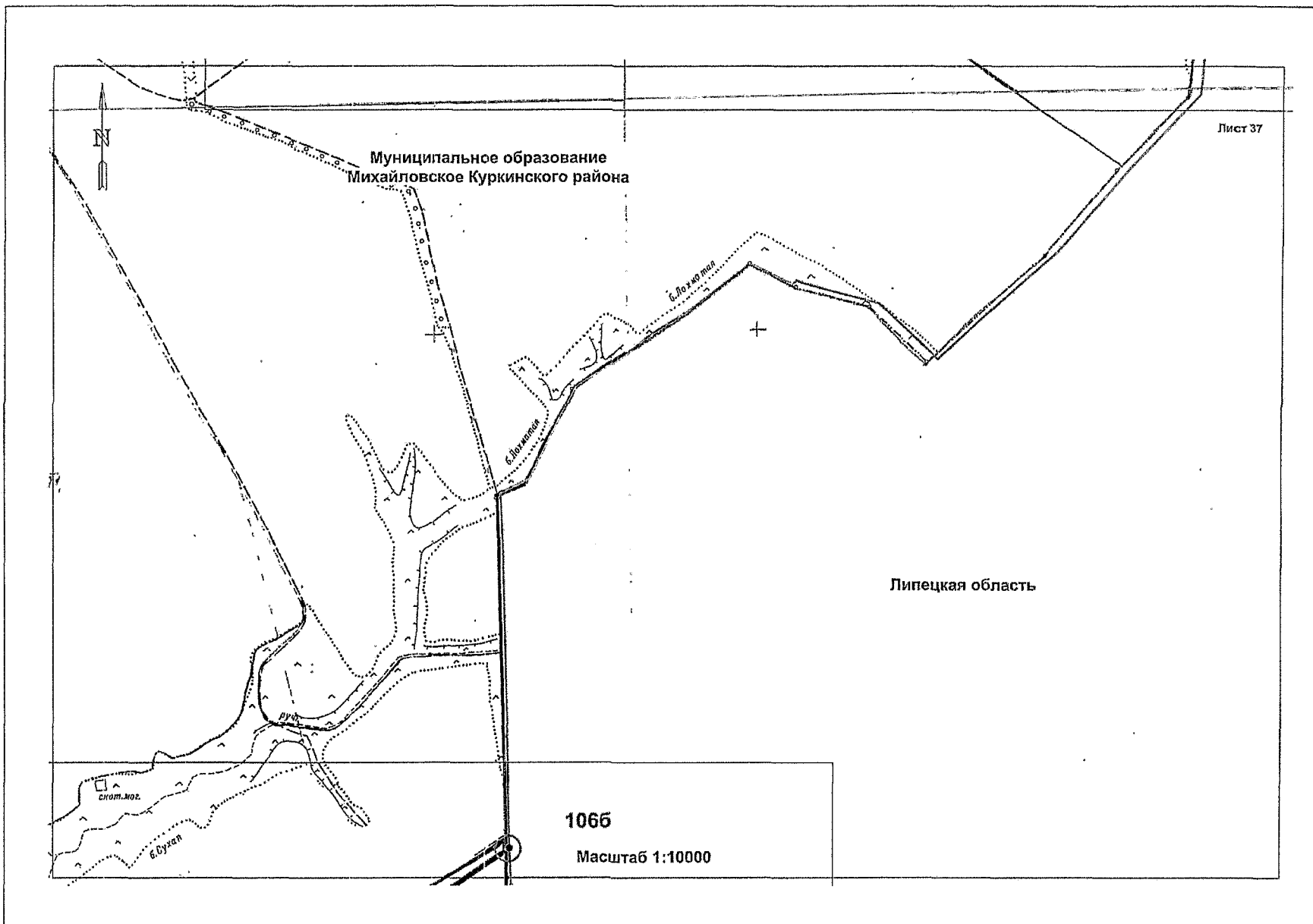


Липецкая область

Муниципальное образование
Михайловское Куркинского района

Масштаб 1:10000



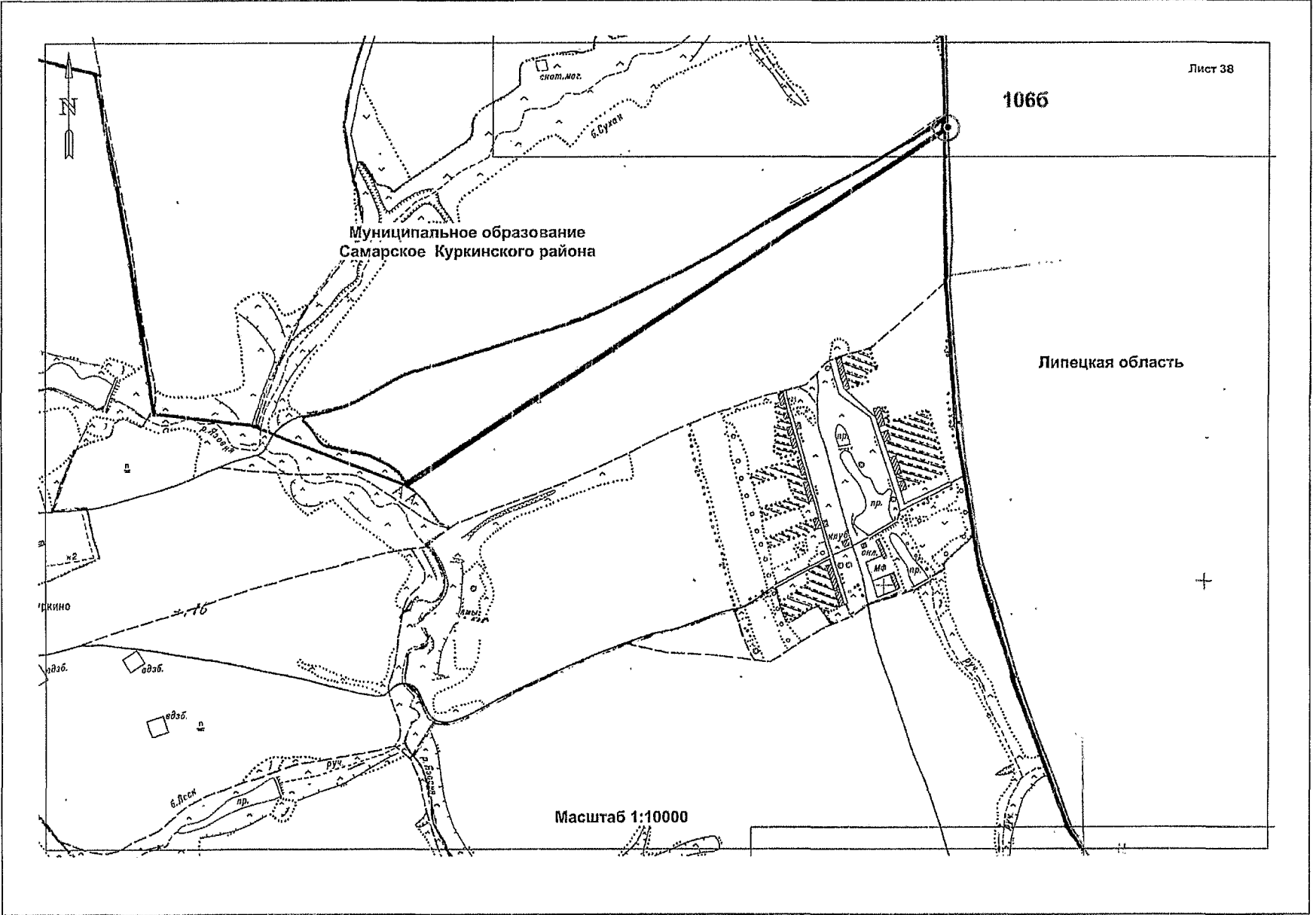


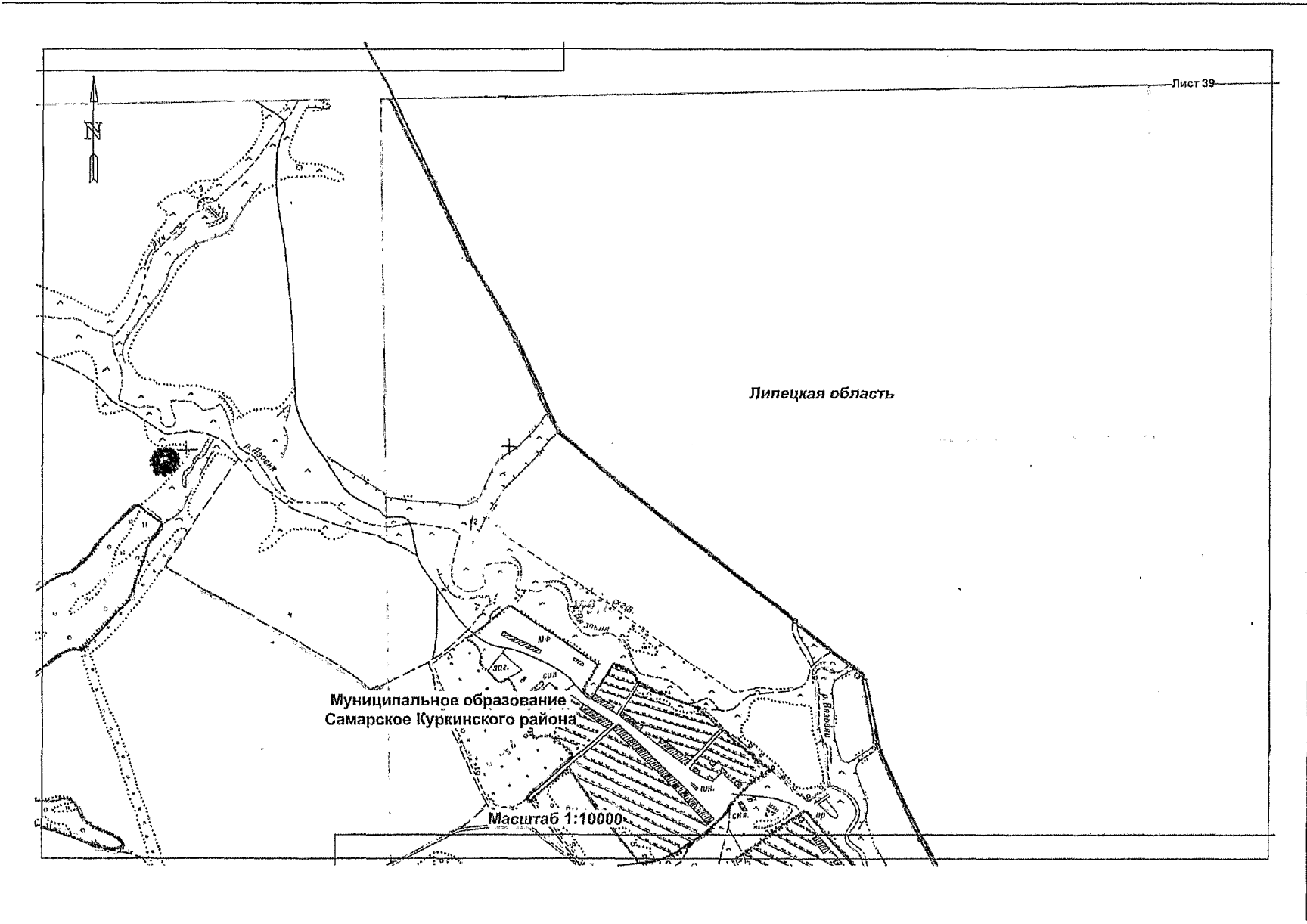
1066

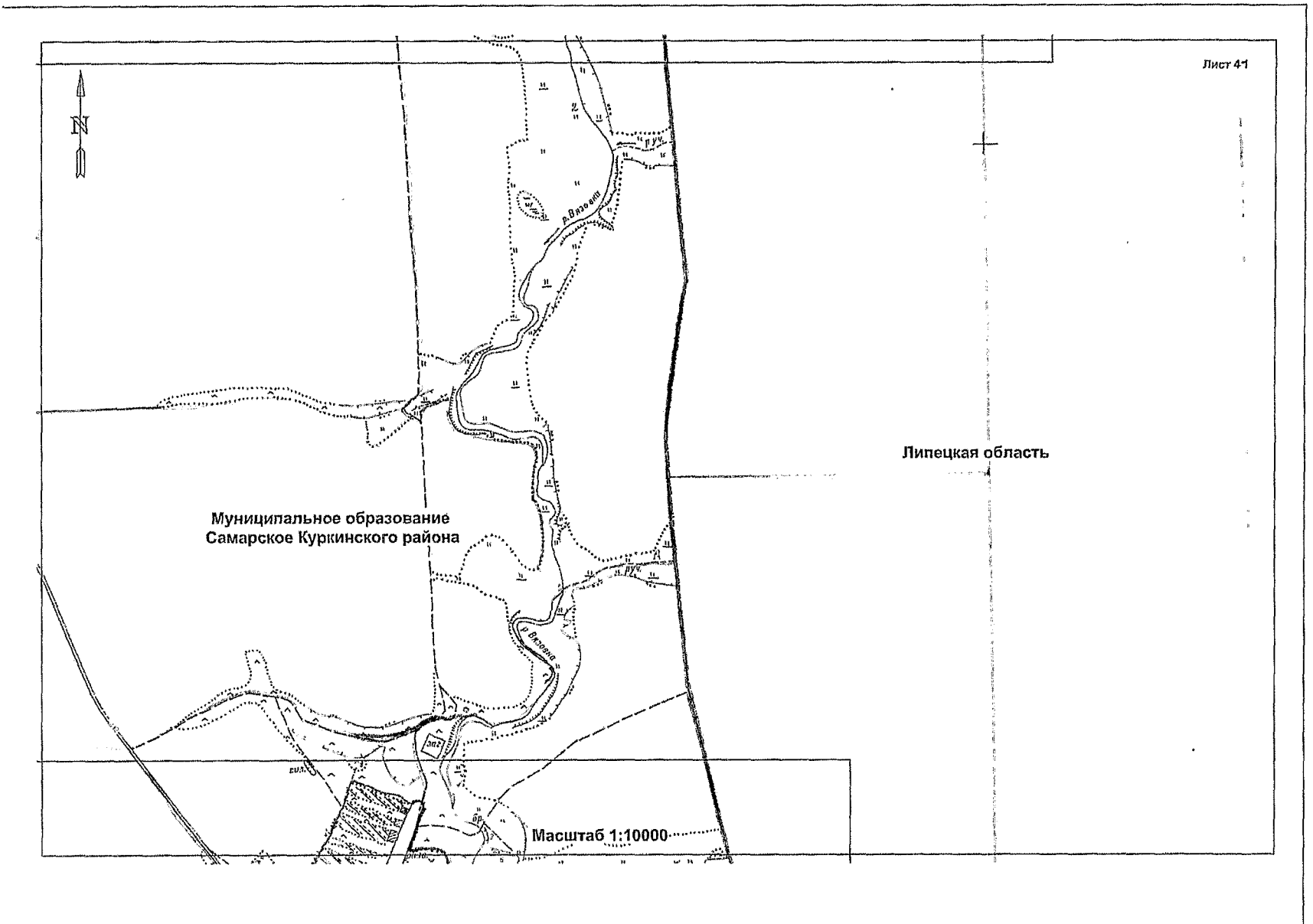
Муниципальное образование
Самарское Куркинского района

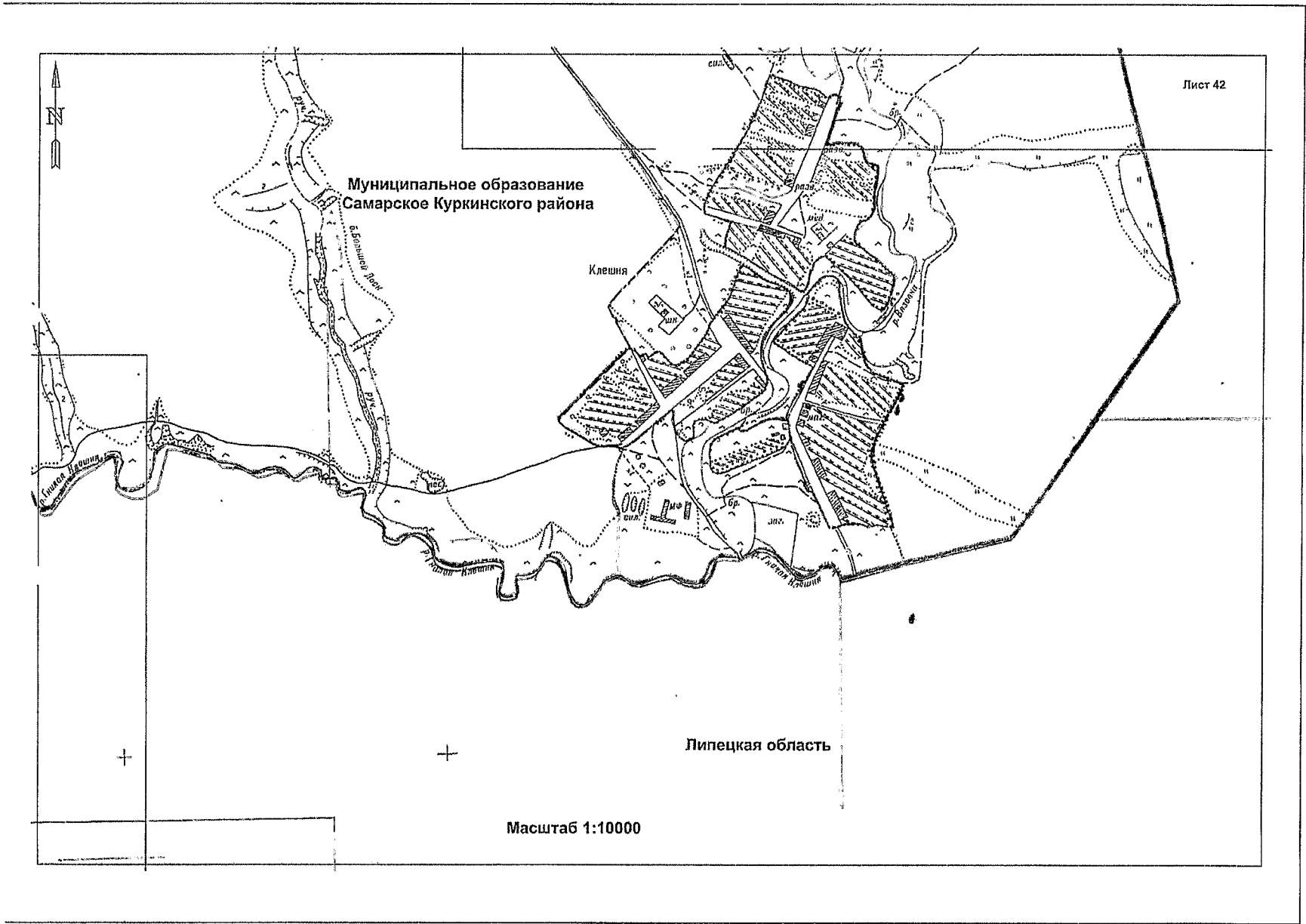
Липецкая область

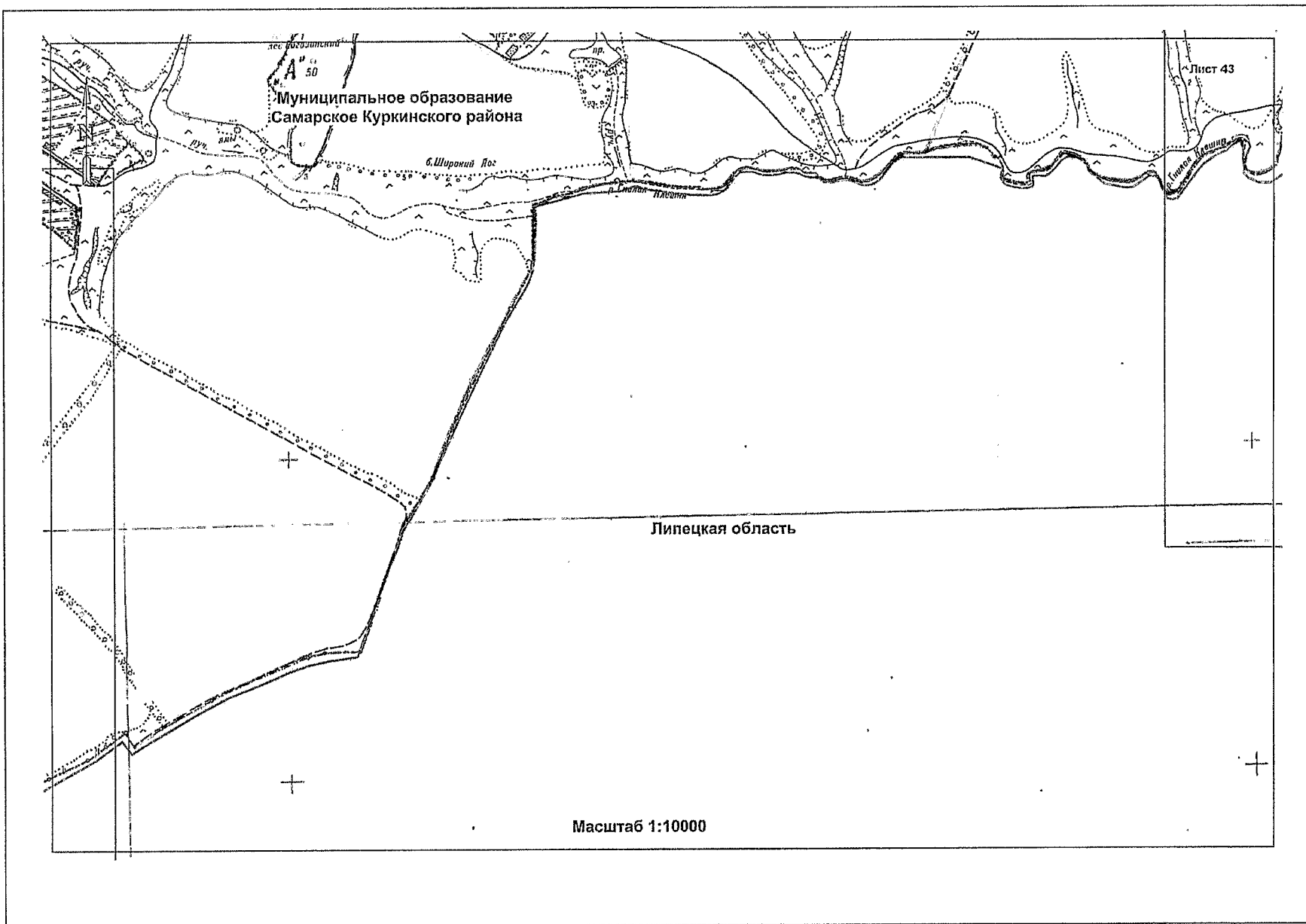
Масштаб 1:10000

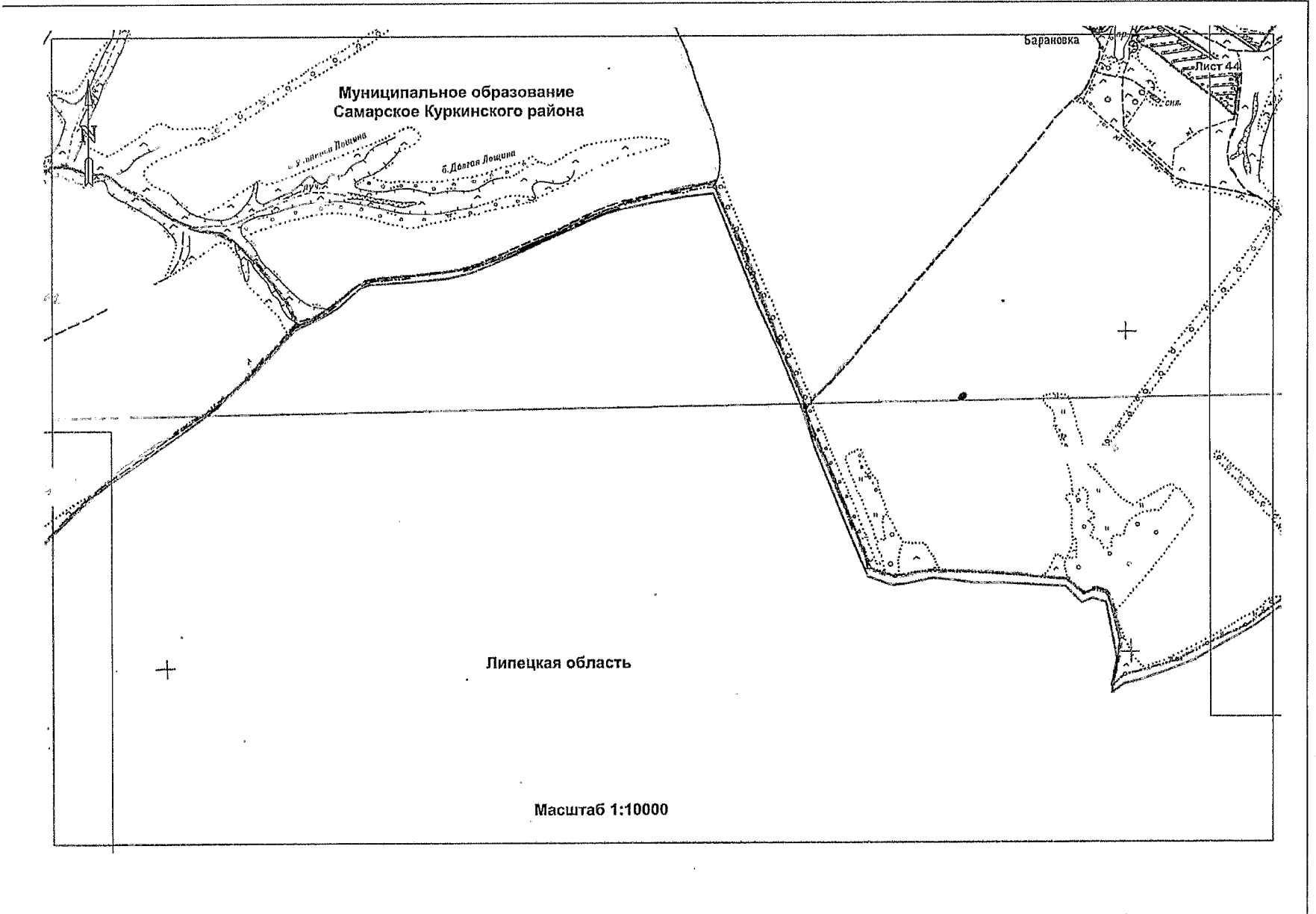


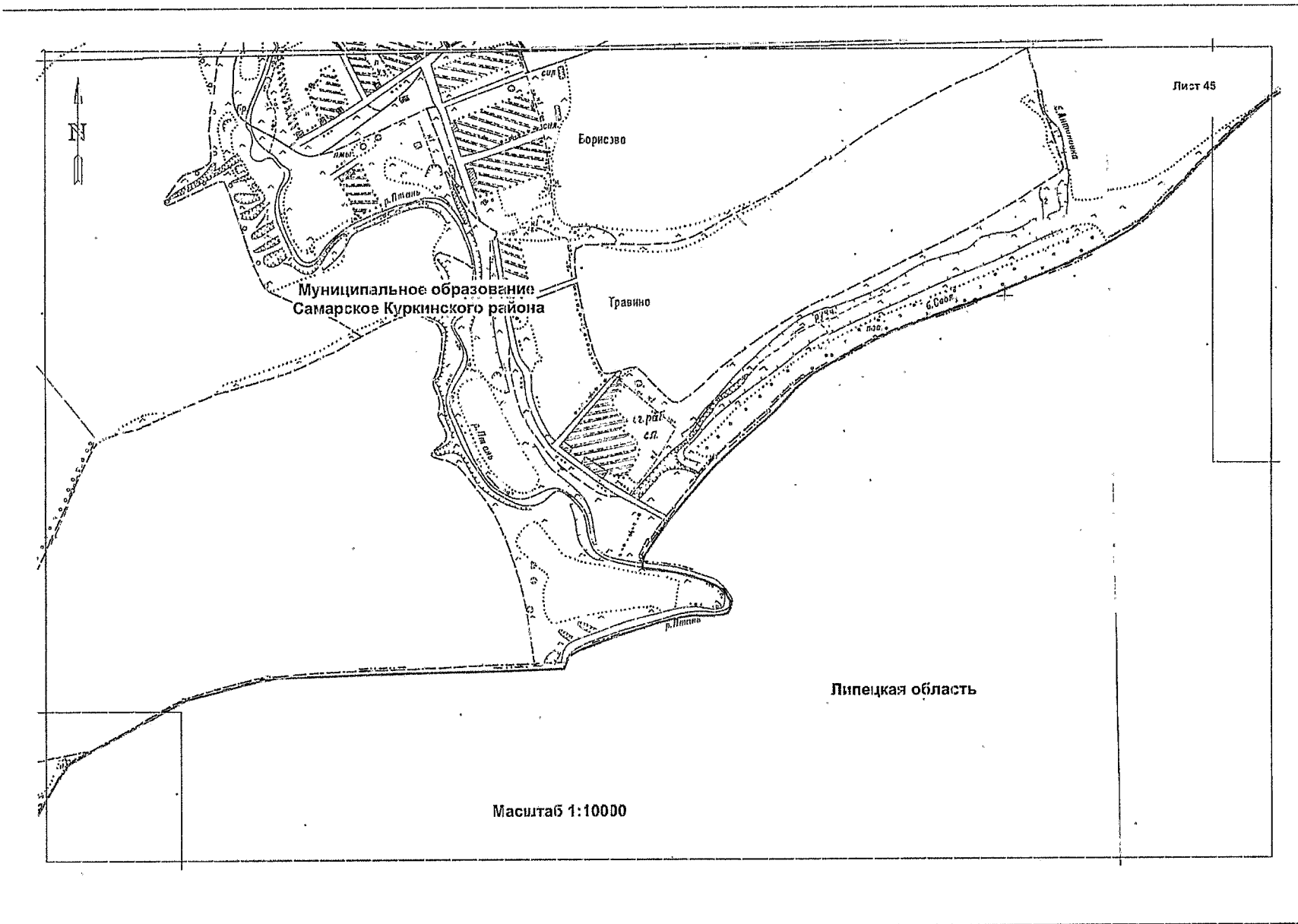


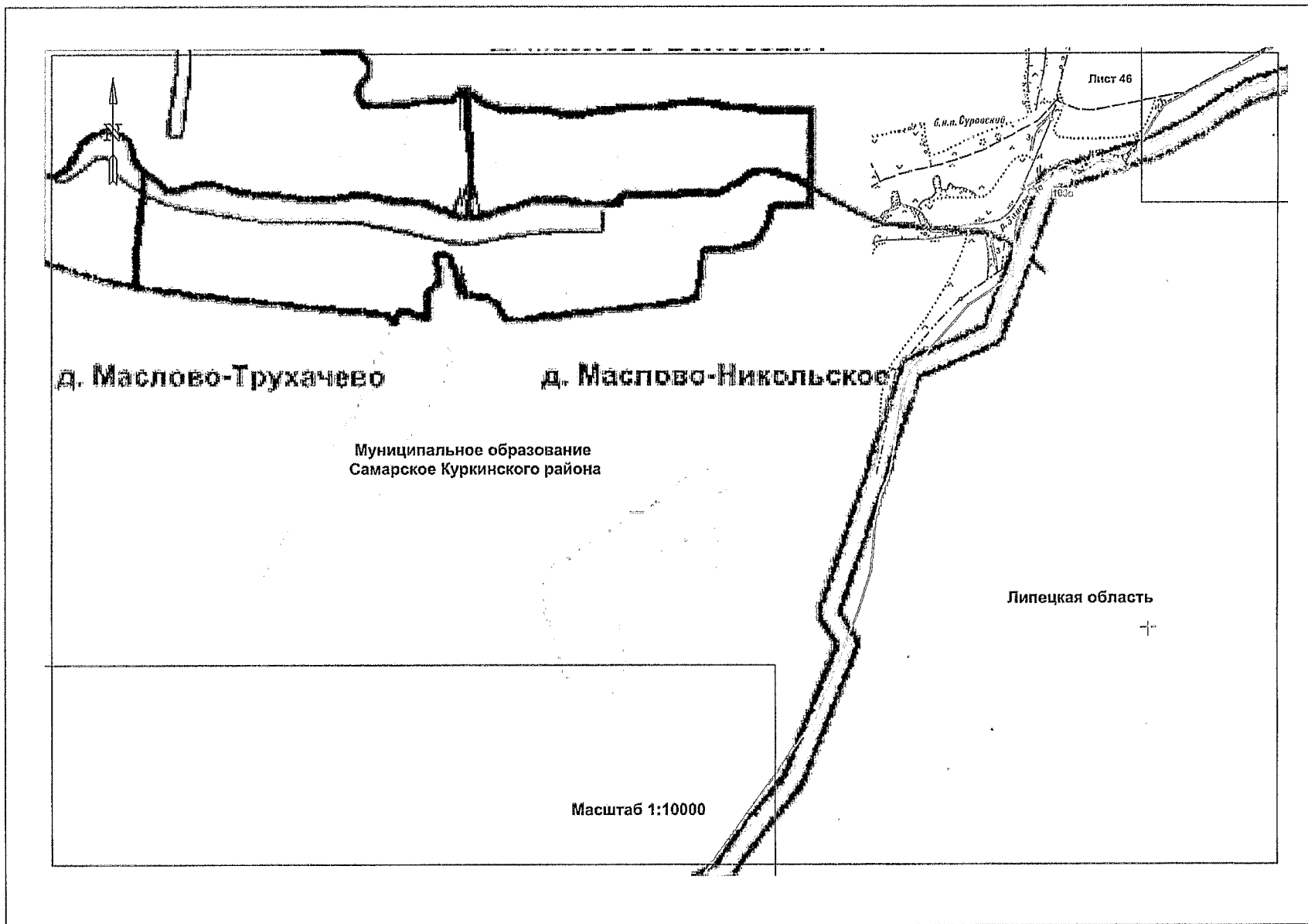












Приложение 3
к Закону Тульской области
«О внесении изменений в Закон Тульской области
«О переименовании муниципального образования
«Куркинский район Тульской области», установлении
границ, наделении статусом и определении
административных центров муниципальных
образований на территории Куркинского района
Тульской области»

Приложение 3
к Закону Тульской области
«О переименовании муниципального образования
«Куркинский район Тульской области», установлении
границ, наделении статусом и определении
административных центров муниципальных
образований на территории Куркинского района
Тульской области»

**Описание границы
муниципального образования рабочий поселок Куркино
Куркинского района**

За начальную точку описания границы муниципального образования рабочий поселок Куркино Куркинского района принята узловая точка 114, расположенная в месте пересечения полевой дороги с осью автодороги Богородицк – Товарковский – Куркино, в 2,70 км северо-восточнее деревни Березняк Куркинского района, в 2,10 км юго-восточнее деревни Татьянавка Куркинского района, в 2,00 км северо-западнее рабочего поселка Куркино Куркинского района, и являющаяся точкой стыка границ муниципальных образований Самарское, Михайловское и рабочий поселок Куркино Куркинского района.

**Прохождение границы с муниципальным образованием Михайловское
Куркинского района**

От узловой точки 114 (663490.86; 331117.75) линия границы проходит в юго-восточном направлении на протяжении 2,73 км по полевой дороге, пересекая полосу отвода автодороги Богородицк – Товарковский – Куркино и автодорогу Куркино – Рыхотка; до поворотной точки 1, расположенной в месте пересечения двух полевых дорог, в 0,38 км северо-восточнее северной вершины балки Попова.

От точки 1 (662800.55; 333729.18) линия границы проходит в юго-восточном направлении на протяжении 1,08 км по полевой дороге до поворотной точки 2, расположенной в месте пересечения русла реки Язовня с полевой дорогой, в 1,30 км юго-восточнее технологической оси плотины пруда в балке Попова.

От точки 2 (661735.46; 333890.88) линия границы проходит в юго-восточном направлении на протяжении 0,41 км по руслу реки Язовня, вниз по течению, до узловой точки 115, расположенной в месте пересечения русла реки Язовня с полевой дорогой, выходящей из рабочего поселка Куркино Куркинского района, в 3,00 км южнее деревни Новотроицкое Куркинского района, в 1,75 км северо-западнее деревни Павловка Куркинского района, в 2,00 км восточнее рабочего поселка Куркино Куркинского района, и являющейся точкой стыка границ муниципальных образований Михайловское, Самарское и рабочий поселок Куркино Куркинского района.

Прохождение границы с муниципальным образованием Самарское Куркинского района

От узловой точки 115 (661440.82; 334678.20) линия границы проходит в юго-восточном направлении на протяжении 1,31 км по руслу реки Язовня, вниз по течению, до поворотной точки 32, расположенной в месте впадения безымянного ручья в реку Язовня.

От точки 32 (660712.29; 334663.60) линия границы проходит в юго-западном направлении на протяжении 0,41 км по руслу безымянного ручья, впадающего в реку Язовня, вверх против течения, до поворотной точки 31, расположенной на технологической оси плотины пруда.

От точки 31 (660589.04; 334251.97) линия границы проходит в юго-западном направлении на протяжении 0,34 км по середине пруда до поворотной точки 30, расположенной в месте впадения безымянного ручья в пруд.

От точки 30 (660446.22; 333969.53) линия границы проходит в юго-западном направлении на протяжении 0,75 км по руслу безымянного ручья балки Лоск, вверх против течения, до поворотной точки 29, расположенной на технологической оси плотины пруда.

От точки 29 (660235.20; 333267.33) линия границы проходит в юго-восточном направлении на протяжении 1,58 км по полевой дороге вдоль коллективных садов и огородов до поворотной точки 28, расположенной в месте пересечения двух полевых дорог.

От точки 28 (658733.10; 333872.30) линия границы проходит преимущественно в юго-западном направлении на протяжении 0,51 км по полевой дороге вдоль северной стороны лесного квартала 39 земель лесного фонда до поворотной точки 27, расположенной в месте пересечения двух полевых дорог.

От точки 27 (658637.14; 333459.37) линия границы проходит в северо-западном направлении на протяжении 0,11 км по полевой дороге вдоль северной стороны посадки до поворотной точки 26, расположенной в месте пересечения двух полевых дорог.

От точки 26 (658708.03; 333328.21) линия границы проходит в юго-западном направлении на протяжении 0,15 км по полевой дороге вдоль северо-западной стороны посадки до поворотной точки 25, расположенной в месте пересечения двух полевых дорог.

От точки 25 (658603.68; 333233.65) линия границы проходит по оси грунтовой дороги в северо-западном направлении на протяжении 0,38 км, далее в юго-западном направлении на протяжении 0,14 км до поворотной точки 24, расположенной в месте пересечения оси грунтовой дороги с осью улицы в рабочем поселке Куркино Куркинского района.

От точки 24 (658739.72; 332755.88) линия границы проходит в южном направлении на протяжении 0,04 км, пересекая полосу отвода железной дороги Волово – Раненбург, до поворотной точки 23, расположенной в месте пересечения оси железнодорожного пути с полевой дорогой.

От точки 23 (658682.07; 332751.39) линия границы проходит в юго-западном направлении на протяжении 0,52 км по полевой дороге, пересекая полосу отвода железной дороги Волово – Раненбург и автодорогу Куркино – Клешня, далее в северо-западном направлении на протяжении 0,17 км по данной полевой дороге до поворотной точки 22, расположенной в месте пересечения оси железнодорожного тупика с полевой дорогой.

От точки 22 (658589.90; 332141.90) линия границы проходит в юго-западном направлении на протяжении 0,10 км по оси железнодорожного тупика, далее на протяжении 0,32 км по оси автодороги до поворотной точки 21, расположенной на оси автодороги.

От точки 21 (658240.99; 331908.47) линия границы проходит в юго-западном направлении на протяжении 0,01 км до юго-восточного угла ограждения производственной территории, далее, не меняя направления, идет на протяжении 0,48 км по южной границе данной территории, обозначенной

ограждением, до поворотной точки 20, расположенной в месте пересечения западной и южной границ производственной территории.

От точки 20 (657959.83; 331521.67) линия границы проходит в северо-западном направлении на протяжении 0,22 км по юго-западной границе производственной территории до поворотной точки 19.

От точки 19 (658062.29; 331340.84) линия границы проходит в юго-западном направлении на протяжении 0,08 км по оси железнодорожного тупика до поворотной точки 18, расположенной в месте пересечения оси железнодорожного тупика с осью автодороги, огибающей производственную территорию.

От точки 18 (658014.71; 331281.79) линия границы проходит по оси автодороги, огибающей производственную территорию с юго-западной стороны, сначала в северо-западном направлении на протяжении 0,10 км, затем в северо-восточном направлении на протяжении 0,12 км и далее в северо-западном направлении на протяжении 0,26 км до поворотной точки 17, расположенной в месте пересечения оси автодороги с осью улицы в рабочем поселке Куркино Куркинского района.

От точки 17 (658385.85; 331145.26) линия границы проходит в северном направлении на протяжении 0,58 км по оси автодороги до поворотной точки 16, расположенной на середине железнодорожного переезда.

От точки 16 (658957.86; 331100.34) линия границы проходит в западном направлении на протяжении 1,50 км по оси железной дороги Волово – Раненбург до поворотной точки 15, расположенной на оси железнодорожного пути.

От точки 15 (658967.11; 329653.18) линия границы проходит в северо-восточном направлении на протяжении 0,09 км, пересекая полосу отвода железной дороги Волово – Раненбург, далее на протяжении 1,93 км проходит по руслу безымянного ручья балки Язовня, вниз по течению, до поворотной точки 14, расположенной в месте пересечения русла безымянного ручья балки Язовня с осью окружной автодороги, огибающей рабочий поселок Куркино Куркинского района.

От точки 14 (660530.32; 330893.43) линия границы проходит в северо-восточном направлении на протяжении 1,66 км по оси окружной автодороги, огибающей рабочий поселок Куркино Куркинского района с западной стороны, до поворотной точки 13, расположенной на пересечении оси окружной автодороги, огибающей рабочий поселок Куркино Куркинского

района с западной стороны, с осью автодороги Богородицк – Товарковский – Куркино.

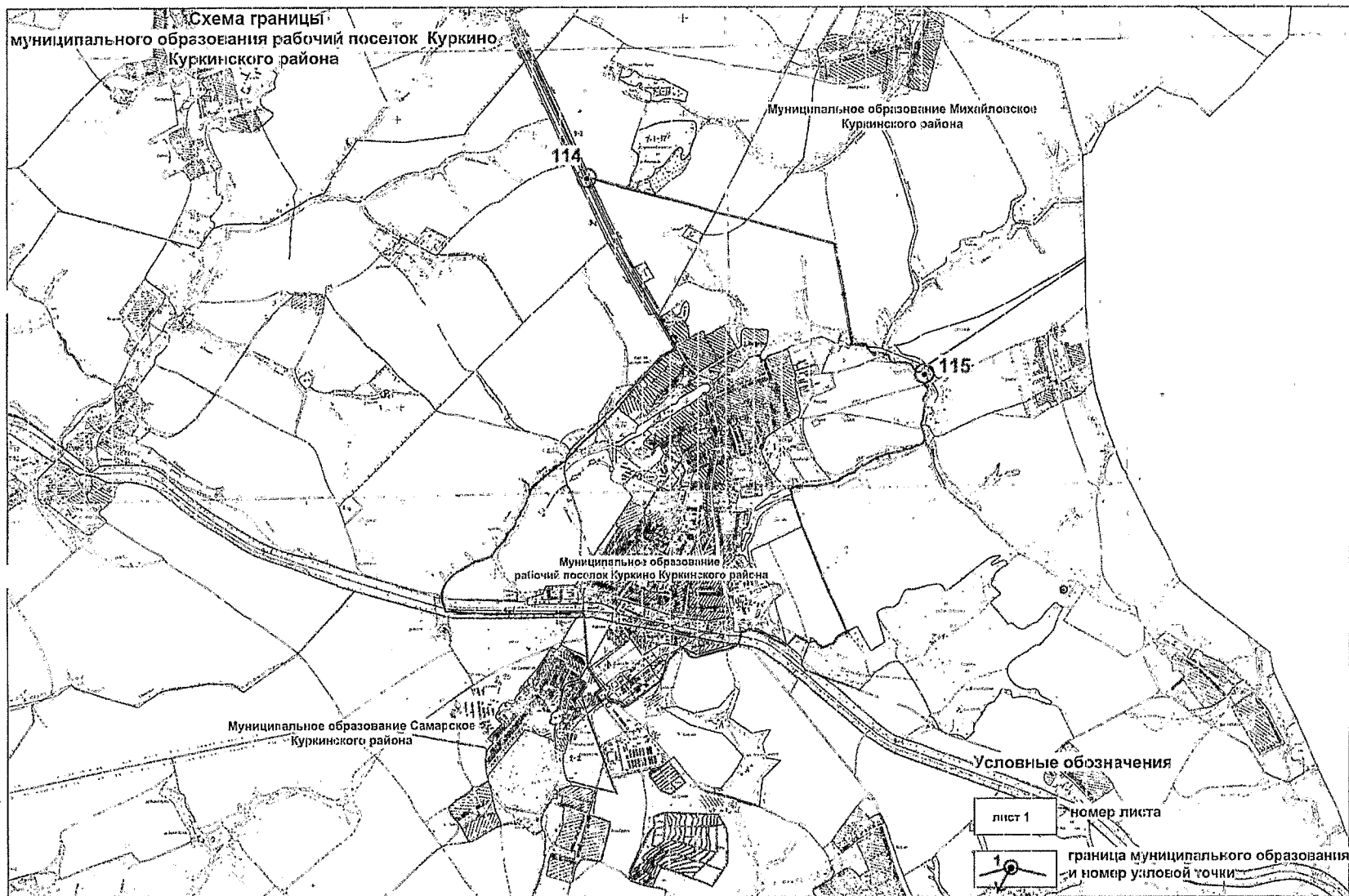
От точки 13 (661715.08; 332074.44) линия границы проходит в северо-западном направлении на протяжении 1,98 км по оси автодороги Богородицк – Товарковский – Куркино до узловой точки 114, принятой ранее за начальную точку описания границы.

В тексте описания границы муниципального образования рабочий поселок Куркино Куркинского района расстояния от узловых и поворотных точек до населенных пунктов указаны ориентировочно.

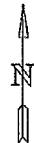
Приложение 4
к Закону Тульской области
«О внесении изменений в Закон Тульской области
«О переименовании муниципального образования
«Куркинский район Тульской области», установлении
границ, наделении статусом и определении
административных центров муниципальных
образований на территории Куркинского района
Тульской области»

Приложение 4
к Закону Тульской области
«О переименовании муниципального образования
«Куркинский район Тульской области», установлении
границ, наделении статусом и определении
административных центров муниципальных
образований на территории Куркинского района
Тульской области»

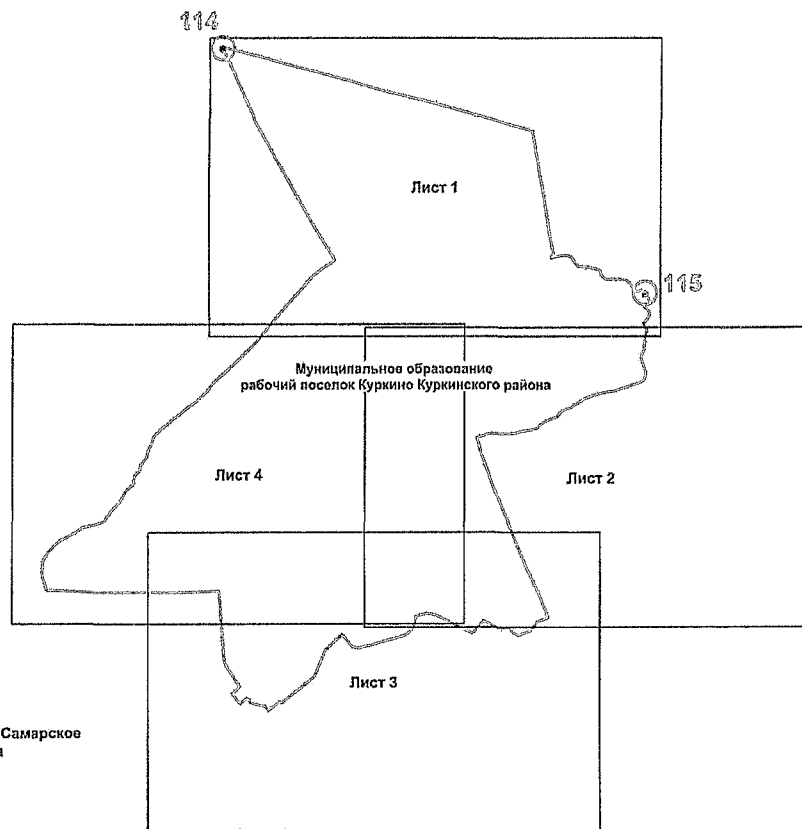
**Карта-схема границы муниципального образования
рабочий поселок Куркино Куркинского района**



КАРТОГРАММА
расположения листов плана границы
муниципального образования рабочий поселок Куркино
Куркинского района




Муниципальное образование Михайловское
Куркинского района



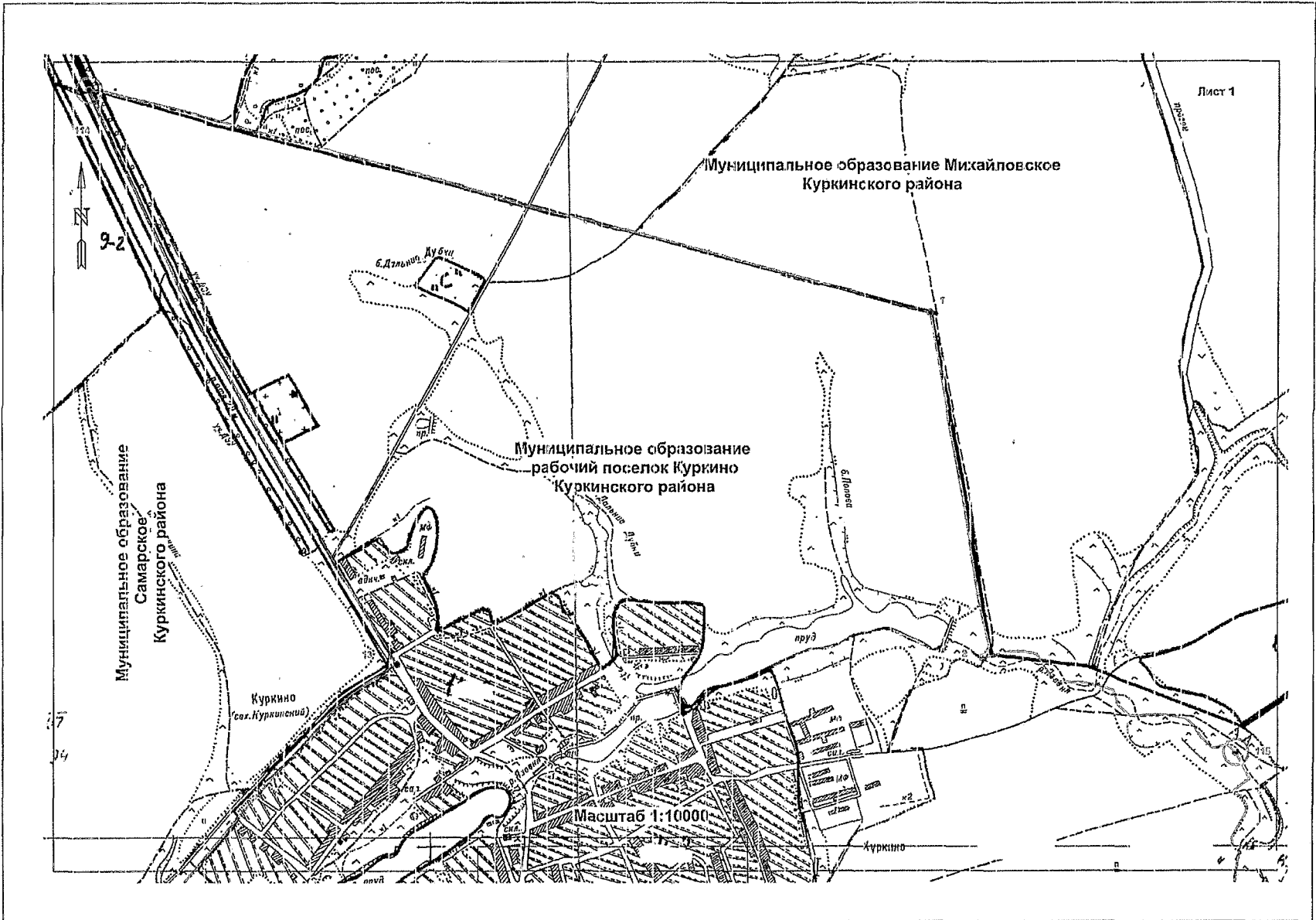
Муниципальное образование Самарское
Куркинского района

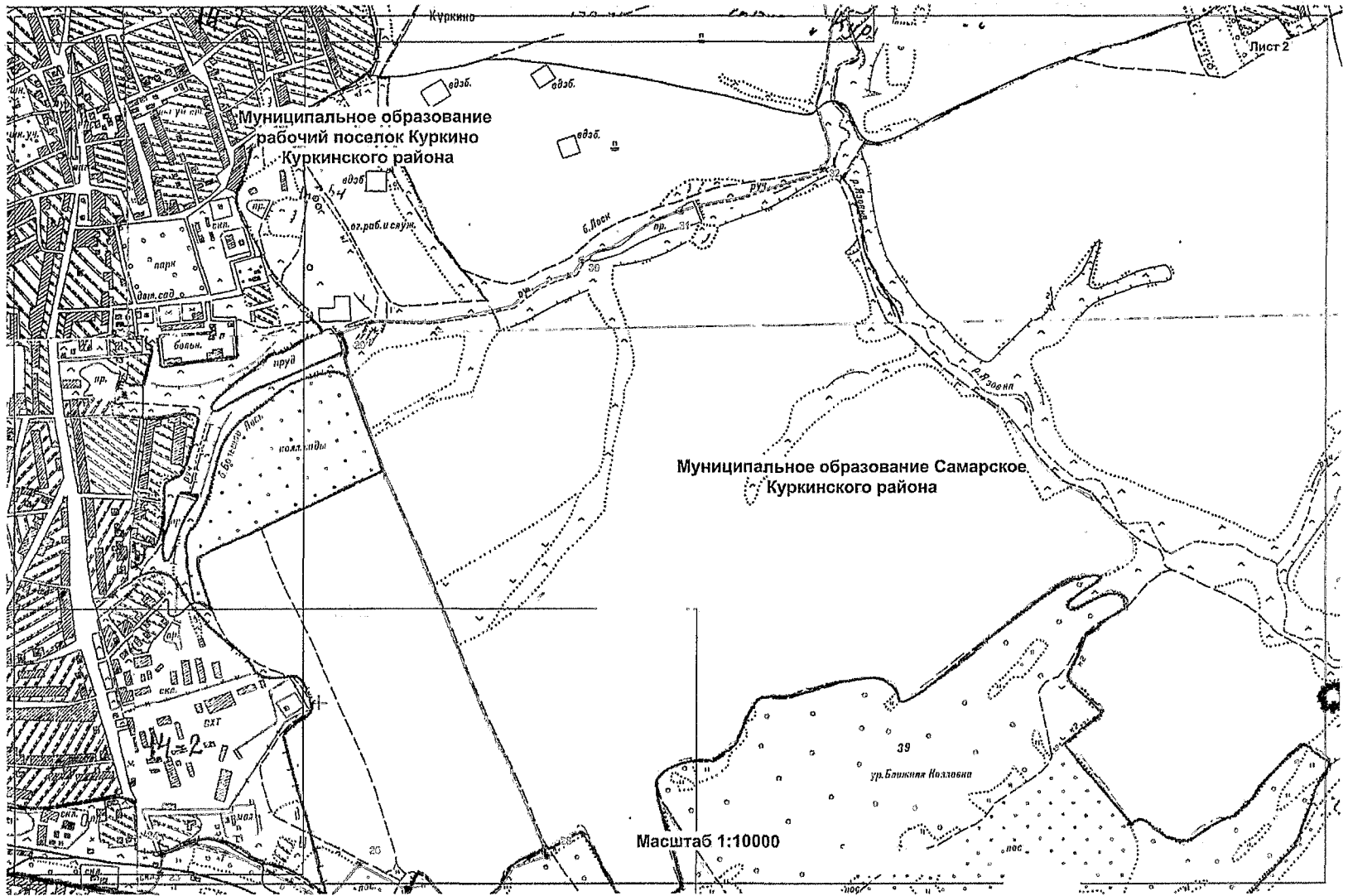
Условные обозначения

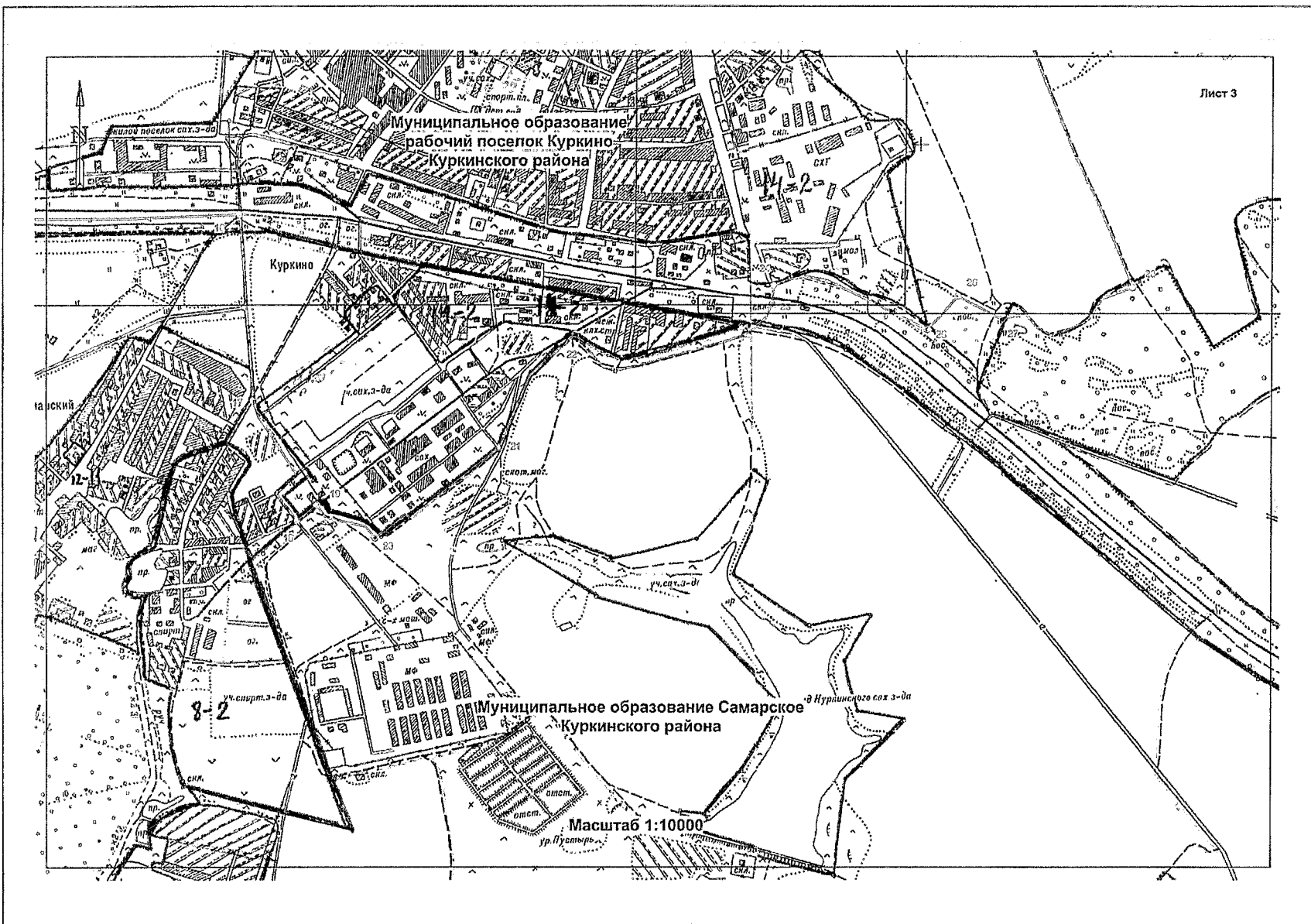
лист 1 номер листа

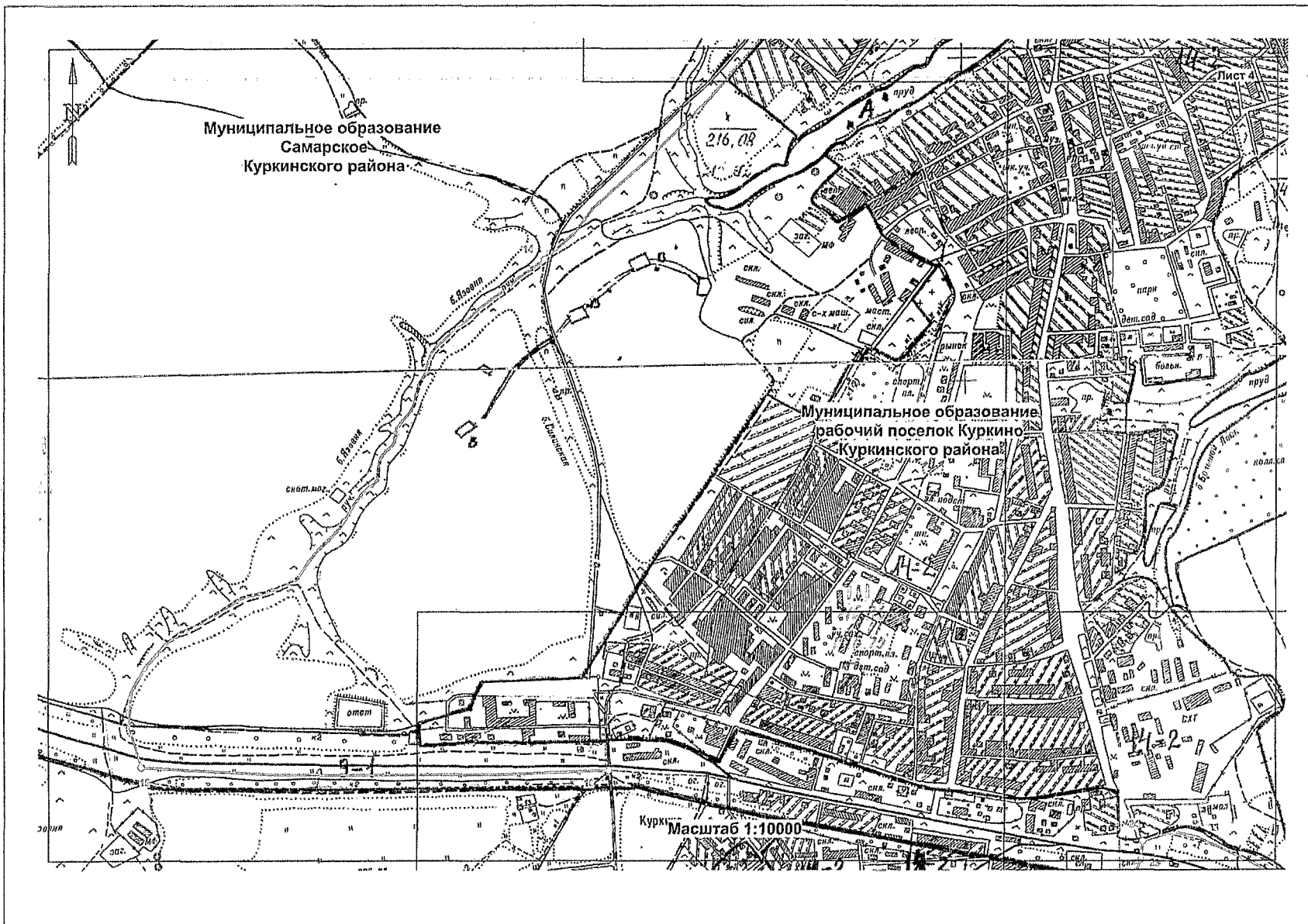
 граница муниципального образования
и номер узловой точки

Масштаб 1:35000









Приложение 5
к Закону Тульской области
«О внесении изменений в Закон Тульской области
«О переименовании муниципального образования
«Куркинский район Тульской области», установлении
границ, наделении статусом и определении
административных центров муниципальных
образований на территории Куркинского района
Тульской области»

Приложение 5
к Закону Тульской области
«О переименовании муниципального образования
«Куркинский район Тульской области», установлении
границ, наделении статусом и определении
административных центров муниципальных
образований на территории Куркинского района
Тульской области»

**Описание границы
муниципального образования Михайловское Куркинского района**

За начальную точку описания границы муниципального образования Михайловское Куркинского района принята узловая точка 19(24), расположенная на северной стороне полосы отвода железной дороги Волово – Раненбург, в 5,10 км юго-западнее деревни Алексеевка Куркинского района, и являющаяся точкой стыка границ муниципальных образований Двориковское Воловского района, Самарское и Михайловское Куркинского района.

**Прохождение границы с муниципальным образованием Двориковское
Воловского района**

От узловой точки 19(24) (662295.32; 310083.05) линия границы идет в северо-восточном направлении по руслу безымянного ручья балки Ржавка, вниз по течению, до поворотной точки 23, расположенной в месте впадения безымянного ручья в реку Ситка.

От точки 23 (664999.68; 310718.59) линия границы идет в северо-восточном направлении по руслу реки Ситка, вниз по течению, до поворотной точки 19(22), расположенной на середине плотины пруда, в 0,80 км западнее деревни Пятиловка Куркинского района, в 4,65 км юго-западнее деревни

Коломенское Куркинского района, в 2,00 км юго-восточнее деревни Филипповка Воловского района.

От точки 19(22) (666289.73; 312524.01) линия границы идет в северо-западном направлении по восточной границе лесного квартала 35 леса Филипповский земель лесного фонда на протяжении 0,42 км до поворотной точки 21, расположенной на оси канавы, на восточной стороне лесного квартала 35 леса Филипповский земель лесного фонда, в 0,60 км западнее деревни Пятиловка Куркинского района.

От точки 21 (666614.19; 312384.14) линия границы поворачивает на северо-восток и идет по линии раздела пахотных массивов на протяжении 0,65 км до поворотной точки 20, расположенной в 0,50 км северо-западнее деревни Пятиловка Куркинского района и в 0,60 км восточнее лесного квартала 35 леса Филипповский земель лесного фонда.

От точки 20 (667161.55; 312706.79) линия границы резко отклоняется на северо-запад и идет по линии раздела пахотных массивов на протяжении 0,60 км до поворотной точки 19, расположенной в 0,60 км севернее лесного квартала 35 леса Филипповский земель лесного фонда.

От точки 19 (667395.92; 312156.02) линия границы идет на северо-запад по линии раздела пахотных массивов на протяжении 0,36 км до поворотной точки 18, расположенной в 0,54 км на юго-восток до пересечения автодороги Дворики – Михайловское с полевой дорогой в Воловском районе, в 0,50 км на северо-запад от вершины безымянной балки Куркинского района.

От точки 18 (667735.73; 312071.59) линия границы идет в северо-восточном направлении по линии раздела пахотных массивов на протяжении 0,61 км до поворотной точки 17.

От точки 17 (668010.29; 312400.95) линия границы идет в северо-восточном направлении по восточной стороне лесополосы Воловского района на протяжении 0,52 км до поворотной точки 16.

От точки 16 (668240.98; 312625.11) линия границы идет в северо-восточном направлении по восточной стороне лесополосы Воловского района на протяжении 0,37 км до поворотной точки 15.

От точки 15 (668661.68; 313053.24) линия границы идет по восточной стороне лесополосы в северо-восточном направлении на протяжении 0,60 км до поворотной точки 14, расположенной на восточной стороне лесополосы Воловского района.

От точки 14 (669135.21; 313643.80) линия границы идет на северо-запад на протяжении 0,20 км по линии раздела пахотных массивов до поворотной точки 13.

От точки 13 (669268.94; 313528.66) линия границы идет на протяжении 0,49 км в направлении на северо-запад по линии раздела пахотных массивов до поворотной точки 12.

От точки 12 (669545.27; 313117.75) линия границы идет на северо-запад на протяжении 0,50 км по линии раздела пахотных массивов до поворотной точки 11, расположенной в 0,05 км от русла безымянного ручья, протекающего по балке Разбойный Овраг Воловского района.

От точки 11 (669791.30; 312695.89) линия границы идет на северо-восток на протяжении 0,47 км, пересекая вершину балки Разбойный Овраг Воловского района, до поворотной точки 10.

От точки 10 (670079.21; 313068.09) линия границы идет на протяжении 0,43 км, не меняя направления, по восточной стороне лесополосы Воловского района до поворотной точки 9, расположенной на первой из вершин балки Рогачи Воловского района.

От точки 9 (670311.43; 313528.84) линия границы идет на северо-восток по восточной стороне лесополосы Воловского района на протяжении 0,22 км до поворотной точки 8.

От точки 8 (670485.43; 313642.85) линия границы идет на северо-восток по восточной стороне лесополосы, пересекая балку Широкий Овраг Воловского района, на протяжении 1,82 км до поворотной точки 7, расположенной на повороте данной лесополосы.

От точки 7 (671817.74; 314943.72) линия границы идет на северо-восток по восточной стороне лесополосы Воловского района на протяжении 0,50 км до поворотной точки 6, расположенной на вершине балки Рубеж Куркинского района.

От точки 6 (672276.36; 315054.38) линия границы идет в северо-западном направлении по руслу безымянного ручья, вниз по течению, по балке Рубеж Куркинского района до поворотной точки 5, расположенной в месте впадения безымянного ручья балки Рубеж Куркинского района в реку Непрядва.

От точки 5 (673475.94; 314475.32) линия границы идет в основном в западном направлении по руслу реки Непрядва, вверх против течения, на

протяжении 2,51 км до поворотной точки 4, расположенной в месте впадения безымянного ручья в реку Непрядва.

От точки 4 (673381.66; 312886.53) линия границы идет в основном в юго-западном направлении по руслу безымянного ручья балки Муравлянка, вверх против течения, до поворотной точки 3, расположенной в месте слияния двух безымянных ручьев.

От точки 3 (673583.46; 311450.94) линия границы идет в северо-западном направлении по урочищу Карьки Куркинского района, по руслу безымянного ручья, вверх против течения, на протяжении 0,95 км до поворотной точки 2, расположенной в русле безымянного ручья.

От точки 2 (674518.07; 311166.40) линия границы отклоняется на север и идет на протяжении 0,18 км до поворотной точки 1.

От точки 1 (674731.05; 311170.58) линия границы идет на северо-запад по восточной стороне лесополосы Воловского района на протяжении 0,74 км до узловой точки 18, расположенной на пересечении северной вершины лесополосы Воловского района с южной границей лесного квартала 30 леса Пятый земель лесного фонда, в 5,00 км юго-восточнее села Малевка Богородицкого района, в 6,00 км северо-восточнее села Непрядва Воловского района, в 1,50 км юго-западнее деревни Заварыкино Куркинского района, и являющейся точкой стыка границ муниципальных образований Бахметьевское Богородицкого района, Двориновское Воловского района и Михайловское Куркинского района.

Прохождение границы с муниципальным образованием Бахметьевское Богородицкого района

От узловой точки 18 (675451.79; 311025.22) линия границы идет в северо-восточном направлении на протяжении 0,78 км по восточной границе лесного квартала 30 леса Пятый земель лесного фонда, затем на протяжении 0,42 км по восточной стороне лесополосы Богородицкого района, затем на протяжении 0,58 км по безымянной балке до поворотной точки 27, расположенной в русле реки Малевка, в 0,21 км северо-восточнее лесополосы Богородицкого района, в 0,62 км северо-западнее деревни Казаковка Куркинского района.

От точки 27 (676776.35; 311724.72) линия границы поворачивает на северо-запад и идет по руслу реки Малевка, вверх против течения, на протяжении 2,20 км до поворотной точки 26, расположенной в русле реки Малевка, в 0,43 км северо-западнее места впадения безымянного ручья в реку

Малевка в Богородицком районе, в 0,30 км юго-западнее вершины безымянной балки Куркинского района.

От точки 26 (677594.55; 310656.71) линия границы меняет направление на северо-восточное и идет по кромке безымянной балки на протяжении 0,30 км, далее по восточной стороне лесополосы Богородицкого района на протяжении 0,45 км до поворотной точки 25, расположенной на пересечении двух лесополос в Богородицком районе, в 0,47 км юго-западнее места пересечения двух полевых дорог, огибающих безымянную балку в Богородицком районе.

От точки 25 (678249.44; 310983.16) линия границы поворачивает на юго-восток и идет по южной стороне лесополосы Богородицкого района на протяжении 0,50 км до поворотной точки 24, расположенной на пересечении двух лесополос в Богородицком районе.

От точки 24 (677974.77; 311415.70) линия границы идет на протяжении 1,01 км в северо-восточном направлении по восточной стороне лесополосы, затем суходольно до поворотной точки 23, расположенной в русле реки Папоротка, в 0,18 км северо-восточнее полевой дороги на деревню Казаковка Куркинского района.

От точки 23 (678847.43; 311923.79) линия границы меняет направление на юго-восточное и идет по руслу реки Папоротка, вниз по течению, на протяжении 1,80 км, затем по южной стороне лесного квартала 25 леса Барановский земель лесного фонда на протяжении 0,10 км до поворотной точки 22, расположенной на пересечении восточной стороны лесного квартала 25 леса Барановский земель лесного фонда с руслом реки Папоротка, в 0,75 км северо-западнее деревни Набережные Выселки Куркинского района.

От точки 22 (678199.08; 312694.19) линия границы поворачивает на северо-восток и идет по восточной стороне лесного квартала 25 леса Барановский земель лесного фонда на протяжении 0,69 км до поворотной точки 21, расположенной в 0,51 км юго-восточнее пересечения просек между лесными кварталами 23, 24 и 25 леса Барановский земель лесного фонда, в 0,22 км северо-западнее вершины облесенной безымянной балки в Куркинском районе.

От точки 21 (678800.70; 312992.46) линия границы поворачивает на северо-запад и идет по северной границе лесного квартала 25 леса Барановский земель лесного фонда на протяжении 0,13 км до поворотной точки 20, расположенной на просеке между кварталами 24 и 25 леса

Барановский земель лесного фонда, в 0,35 км северо-западнее вершины облесенной безымянной балки в Куркинском районе.

От точки 20 (678852.69; 312874.13) линия границы меняет направление на северо-восточное и идет на протяжении 1,38 км по восточной стороне лесного квартала 24 леса Барановский земель лесного фонда, затем по восточной границе лесного квартала 21 леса Осиновый земель лесного фонда до поворотной точки 19, расположенной на просеке между лесными кварталами 20 и 21 леса Осиновый земель лесного фонда, в 0,26 км севернее пересечения двух полевых дорог в Куркинском районе.

От точки 19 (680083.61; 313451.82) линия границы поворачивает на юго-восток и идет по южной границе лесного квартала 20 леса Осиновый земель лесного фонда на протяжении 0,25 км до поворотной точки 18, расположенной в 0,52 км юго-восточнее пересечения просек между лесными кварталами 20 и 21 леса Осиновый земель лесного фонда, в 0,23 км северо-восточнее пересечения двух полевых дорог в Куркинском районе.

От точки 18 (679981.46; 313691.84) линия границы идет в северо-восточном направлении на протяжении 0,20 км по южной границе лесного квартала 20 леса Осиновый земель лесного фонда, далее по суходолу на протяжении 0,83 км и на протяжении 1,00 км по северной стороне лесного квартала 1 леса Гнилой земель лесного фонда до поворотной точки 17, расположенной в месте пересечения полевой дороги с осью автодороги Богородицк – Товарковский – Куркино.

От точки 17 (680545.66; 315633.43) линия границы идет на протяжении 0,37 км в северо-восточном направлении по суходолу до поворотной точки 16, расположенной в юго-западном углу лесного квартала 16 урочища Дегтянка земель лесного фонда, в 0,26 км северо-восточнее северной вершины лесополосы, расположенной вдоль автодороги Богородицк – Товарковский – Куркино в Куркинском районе.

От точки 16 (680647.21; 315973.81) линия границы поворачивает на юго-восток и идет на протяжении 0,23 км по южной границе лесного квартала 16 урочища Дегтянка земель лесного фонда, далее на протяжении 1,06 км по суходолу до поворотной точки 15.

От точки 15 (680100.52; 317150.03) линия границы поворачивает на северо-восток и идет по безымянной балке на протяжении 0,48 км до поворотной точки 14, расположенной в 0,02 км северо-западнее оси плотины пруда, в 0,11 км севернее северо-западной вершины лесополосы в Куркинском районе.

От точки 14 (680255.05; 317606.10) линия границы идет в юго-восточном направлении по руслу реки Дегтянка, вниз по течению, на протяжении 0,36 км до поворотной точки 14а, расположенной на пересечении русла реки Дегтянка с осью автоподъезда к поселку Кичевский Богородицкого района.

От точки 14а (679993.41; 317851.73) линия границы идет в юго-восточном направлении по руслу реки Дегтянка, вниз по течению, на протяжении 0,75 км до поворотной точки 13.

От точки 13 (679482.30; 318400.90) линия границы идет в юго-восточном направлении по северной границе лесного квартала 9 леса Дегтянка земель лесного фонда на протяжении 0,70 км до поворотной точки 12, расположенной на просеке между лесными кварталами 7 леса Башмаков земель лесного фонда, 9 и 10 леса Дегтянка земель лесного фонда.

От точки 12 (679294.26; 319008.72) линия границы поворачивает на север и идет по западной границе лесного квартала 7 леса Башмаков земель лесного фонда в Куркинском районе на протяжении 0,54 км до поворотной точки 11, расположенной на пересечении западной стороны лесного квартала 7 леса Башмаков земель лесного фонда с южной бровкой безымянной балки в Куркинском районе, в 0,70 км юго-восточнее восточной бровки безымянной балки в Богородицком районе.

От точки 11 (679860.43; 319046.94) линия границы резко меняет направление на северо-запад и идет по суходолу на протяжении 0,44 км до поворотной точки 10, расположенной в 0,50 км юго-восточнее пересечения полевой дороги с осью автоподъезда к поселку Кичевский Богородицкого района.

От точки 10 (679954.42; 318622.00) линия границы идет на северо-восток по линии раздела пахотных массивов Куркинского и Богородицкого районов на протяжении 0,48 км до поворотной точки 10а.

От точки 10а (680215.08; 319024.45) линия границы идет в северо-восточном направлении по линии раздела пахотных массивов Куркинского и Богородицкого районов на протяжении 0,46 км, далее по южной стороне лесополосы на протяжении 2,62 км до поворотной точки 9а.

От точки 9а (680802.94; 322039.08) линия границы идет на северо-восток по южной стороне лесополосы Богородицкого района на протяжении 0,79 км до поворотной точки 9, расположенной на северной стороне деревни Страховка Куркинского района, в 0,22 км южнее лоцины Минаева Богородицкого района.

От точки 9 (680791.81; 322830.17) линия границы меняет направление на юг и идет по северной стороне деревни Страховка Куркинского района на протяжении 0,15 км до поворотной точки 8, расположенной в 0,12 км на север от плотины пруда в деревне Страховка Куркинского района, в 0,14 км северо-западнее западной бровки безымянной балки в Богородицком районе.

От точки 8 (680630.53; 322842.24) линия границы идет на протяжении 0,42 км в юго-восточном направлении по северной стороне деревни Страховка Куркинского района, далее пересекает безымянную балку до поворотной точки 7, расположенной на левом берегу реки Непрядва.

От точки 7 (680504.99; 323258.60) линия границы идет в юго-восточном направлении на протяжении 0,15 км, пересекая реку Непрядва, до поворотной точки 6, расположенной в 0,10 км юго-восточнее правого берега реки Непрядва.

От точки 6 (680377.53; 323311.88) линия границы идет на юго-восток по северной стороне лесополосы Куркинского района на протяжении 1,78 км до поворотной точки 18(5), расположенной на северной стороне лесополосы Куркинского района, в 2,43 км юго-восточнее деревни Страховка Куркинского района, в 3,26 км северо-западнее деревни Даниловка Куркинского района, в 2,50 км южнее поселка Кичевский Богородицкого района.

От точки 18(5) (680179.31; 325076.23) линия границы идет на северо-запад по суходолу на протяжении 0,41 км, далее пересекает безымянную балку на протяжении 0,24 км до поворотной точки 4, расположенной на северо-восточной окраине кустарника в Богородицком районе, в 0,65 км на северо-запад от места поворота лесополосы в Куркинском районе, в 0,45 км на восток от восточной стороны лесополосы Богородицкого района.

От точки 4 (680849.18; 324970.11) линия границы идет на северо-запад по безымянной балке на протяжении 0,08 км до поворотной точки 3, расположенной в месте впадения безымянного ручья в реку Дубики.

От точки 3 (680867.45; 324905.26) линия границы меняет направление на северо-восточное и идет на протяжении 1,45 км по руслу безымянного ручья, вверх против течения, до поворотной точки 2, расположенной на пересечении полевой дороги с руслом безымянного ручья.

От точки 2 (681962.55; 325785.15) линия границы идет в юго-восточном направлении по южной стороне лесополосы Богородицкого района на протяжении 0,50 км до поворотной точки 1, расположенной в месте пересечения полевой дороги между лесополосами с полевой дорогой к деревне Хворостянка Куркинского района.

От точки 1 (681832.10; 326246.96) линия границы идет в северо-восточном направлении по полевой дороге между лесополосами Богородицкого и Куркинского районов на протяжении 1,23 км до узловой точки 17, расположенной на месте пересечения двух лесополос, в 0,20 км на северо-восток от полевой дороги Куркинского района, в 2,20 км северо-западнее деревни Хворостянка Куркинского района, в 3,85 км восточнее поселка Кичевский Богородицкого района, в 5,00 км юго-западнее села Монастырщино Кимовского района, и являющейся точкой стыка границ муниципальных образований Михайловское Куркинского района, Бахметьевское Богородицкого района, Епифанское Кимовского района.

Прохождение границы с муниципальным образованием Епифанское Кимовского района

От узловой точки 17 (682328.29; 327375.84) линия границы проходит в восточном направлении на протяжении 3,35 км по суходольной прямой, пересекая балку Прудовая, до поворотной точки 12, расположенной в 0,04 км северо-восточнее места слияния реки Смолка с безымянным ручьем.

От точки 12 (682376.58; 330608.67) линия границы проходит на юго-восток на протяжении 1,29 км вдоль береговой линии реки Смолка, вверх против течения, до поворотной точки 11, расположенной в русле реки Смолка.

От точки 11 (681658.48; 331589.39) линия границы проходит на протяжении 0,92 км по суходольной прямой на северо-восток до поворотной точки 10, расположенной в 0,52 км на юго-запад от вершины урочища Зиновский Лог в Кимовском районе.

От точки 10 (682111.90; 332387.10) линия границы проходит на протяжении 1,65 км в восточном направлении по суходольной прямой, пересекая автодорогу Епифань – Куликово Поле – Кресты, до поворотной точки 9, расположенной на северо-западном углу лесного квартала 13 урочища Афончево земель лесного фонда.

От точки 9 (682197.08; 334040.42) линия границы проходит на северо-восток на протяжении 0,60 км по северо-западной стороне лесного квартала 13 урочища Афончево земель лесного фонда до поворотной точки 8, расположенной на северном углу данного лесного квартала.

От точки 8 (682490.78; 334563.79) линия границы проходит на юго-восток на протяжении 0,80 км по восточной стороне лесного квартала 13 урочища Афончево земель лесного фонда до поворотной точки 7, расположенной на оси канавы, огибающей данный лесной квартал с южной

стороны, в 0,60 км юго-западнее вершины лесного массива Кимовского района.

От точки 7 (681886.78; 335020.82) линия границы проходит на протяжении 1,77 км на юго-восток по линии раздела пахотных массивов в Куркинском и Кимовском районах до поворотной точки 6, расположенной в 0,35 км севернее вершины залесенного безымянного оврага в Кимовском районе.

От точки 6 (681498.77; 336725.78) линия границы проходит в юго-восточном направлении на протяжении 1,17 км по суходольной прямой, далее по руслу безымянного ручья, вниз по течению, до поворотной точки 5, расположенной в месте впадения безымянного ручья в реку Курца.

От точки 5 (680419.79; 336681.68) линия границы проходит в восточном направлении на протяжении 1,05 км по руслу реки Курца, вниз по течению, до поворотной точки 4, расположенной в русле реки Курца.

От точки 4 (680439.05; 337702.69) линия границы проходит на север на протяжении 0,75 км по восточной стороне лесополосы до поворотной точки 3, расположенной на восточной стороне лесополосы в Кимовском районе.

От точки 3 (681104.70; 337712.32) линия границы проходит по суходольной прямой в восточном направлении на протяжении 0,66 км до поворотной точки 2, расположенной в 0,36 км юго-западнее вершины безымянной балки в Куркинском районе.

От точки 2 (681124.58; 338409.35) линия границы проходит в северо-западном направлении по суходольной прямой на протяжении 0,55 км до поворотной точки 1, расположенной в 0,93 км западнее места пересечения полевой дороги с лесополосой в Кимовском районе.

От точки 1 (681671.21; 338319.63) линия границы проходит на восток, пересекая реку Дон, на протяжении 2,02 км до западной стороны лесополосы в Кимовском районе, далее, не меняя направления, на протяжении 5,00 км проходит по южной стороне данной лесополосы, затем, пересекая урочище Щепино в Кимовском районе, проходит в северо-восточном направлении на протяжении 0,87 км по суходольной прямой до узловой точки 13, расположенной в 4,80 км северо-восточнее деревни Подмоклое Куркинського района, в 3,75 км юго-восточнее деревни Щепино Кимовского района, и являющейся точкой стыка границ муниципальных образований Михайловское Куркинського района, Епифанское Кимовского района и Рязанской области.

Прохождение границы с Рязанской областью

От узловой точки 13 (683209.79; 345887.24) линия границы идет на юго-восток до узловой точки 106, расположенной в месте впадения безымянного ручья в русло реки Дон, в 2,63 км восточнее деревни Горки Куркинского района, и являющейся точкой стыка границ муниципального образования Михайловское Куркинского района, Рязанской и Липецкой областей.

Прохождение границы с Липецкой областью

От узловой точки 106 (676253.95; 350180.54) линия границы идет на юго-запад до поворотной точки 106а, расположенной в русле реки Рыхотка, в 0,45 км северо-восточнее деревни Рыхотка Куркинского района, в 1,25 км юго-западнее деревни Заборовка Куркинского района.

От точки 106а (671132.14; 336336.11) линия границы резко поворачивает на юг и идет до узловой точки 106б, расположенной в 0,75 км северо-восточнее деревни Павловка Куркинского района, в 3,00 км юго-восточнее деревни Новотроицкое Куркинского района, и являющейся точкой стыка границ муниципальных образований Самарское, Михайловское Куркинского района и Липецкой области.

Прохождение границы с муниципальным образованием Самарское Куркинского района

От узловой точки 106б (662633.24; 336378.73) линия границы проходит в юго-западном направлении на протяжении 2,74 км по полевой дороге, выходящей из рабочего поселка Куркино Куркинского района, затем по сухоходольной прямой до узловой точки 115, расположенной в месте пересечения русла реки Язовня с полевой дорогой, выходящей из рабочего поселка Куркино Куркинского района, в 3,00 км южнее деревни Новотроицкое Куркинского района, в 1,75 км северо-западнее деревни Павловка Куркинского района, в 2,00 км восточнее рабочего поселка Куркино Куркинского района, и являющейся точкой стыка границ муниципальных образований Михайловское, Самарское и рабочий поселок Куркино Куркинского района.

Прохождение границы с муниципальным образованием рабочий поселок Куркино Куркинского района

От узловой точки 115 (661440.82; 334678.20) линия границы проходит в северо-западном направлении на протяжении 0,41 км по руслу реки Язовня, вверх против течения, до поворотной точки 2, расположенной в месте

пересечения русла реки Язовня с полевой дорогой, в 1,30 км юго-восточнее технологической оси плотины пруда в балке Попова.

От точки 2 (661735.46; 333890.88) линия границы проходит в северо-западном направлении на протяжении 1,08 км по полевой дороге до поворотной точки 1, расположенной в месте пересечения двух полевых дорог, в 0,38 км северо-восточнее северной вершины балки Попова.

От точки 1 (662800.55; 333729.18) линия границы проходит в северо-западном направлении на протяжении 2,73 км по полевой дороге, пересекая автодорогу Куркино – Рыхотка и полосу отвода автодороги Богородицк – Товарковский – Куркино, до узловой точки 114, расположенной в месте пересечения полевой дороги с осью автодороги Богородицк – Товарковский – Куркино, в 2,70 км северо-восточнее деревни Березняк Куркинского района, в 2,10 км юго-восточнее деревни Татьянавка Куркинского района, в 2,00 км северо-западнее рабочего поселка Куркино Куркинского района, и являющейся точкой стыка границ муниципальных образований Самарское, Михайловское и рабочий поселок Куркино Куркинского района.

Прохождение границы с муниципальным образованием Самарское Куркинского района

От узловой точки 114 (663490.86; 331117.75) линия границы проходит в северо-западном направлении на протяжении 0,73 км по оси автодороги Богородицк – Товарковский – Куркино до поворотной точки 12, расположенной на оси данной автодороги, в 0,35 км на северо-восток от юго-восточной вершины ответвления балки Подтатьяновка.

От точки 12 (664139.85; 330809.20) линия границы в юго-западном направлении на протяжении 0,09 км пересекает полосу отвода автодороги Богородицк – Товарковский – Куркино, далее идет на протяжении 1,28 км по тальвегу балки Подтатьяновка, затем проходит на протяжении 2,46 км по руслу безымянного ручья балки Подтатьяновка, вниз по течению, до поворотной точки 11, расположенной в месте впадения безымянного ручья в реку Гнилуша.

От точки 11 (662976.65; 327233.89) линия границы проходит в юго-западном направлении на протяжении 0,30 км по руслу реки Гнилуша, вниз по течению, до поворотной точки 10, расположенной в месте стыка канавы с руслом реки Гнилуша.

От точки 10 (662732.80; 327062.47) линия границы проходит в северо-западном направлении на протяжении 0,23 км по канаве до места пересечения

двух канав, далее на протяжении 0,02 км по пастбищу до поворотной точки 9, расположенной на вершине оврага.

От точки 9 (662795.68; 326837.67) линия границы проходит на северо-запад на протяжении 0,11 км по оси межселенной дороги между деревней Починки Куркинского района и деревней Сумбулово Куркинского района до поворотной точки 8, расположенной в месте пересечения оси дороги между деревней Починки Куркинского района и деревней Сумбулово Куркинского района с полевой дорогой.

От точки 8 (662855.21; 326750.81) линия границы проходит в северо-западном направлении на протяжении 1,17 км по полевой дороге до поворотной точки 7, расположенной в месте пересечения двух полевых дорог, в 0,94 км северо-восточнее места слияния безымянных ручьев в балке Григорьевская.

От точки 7 (663162.12; 325598.15) линия границы проходит в юго-западном направлении на протяжении 0,85 км по полевой дороге до поворотной точки 6, расположенной в русле безымянного ручья.

От точки 6 (662474.47; 325099.51) линия границы проходит в северо-западном направлении на протяжении 0,52 км по руслу безымянного ручья в балке Григорьевская, вверх против течения, до поворотной точки 5, расположенной в месте слияния двух безымянных ручьев в балке Григорьевская.

От точки 5 (662794.51; 324687.86) линия границы проходит в западном направлении на протяжении 0,38 км по руслу безымянного ручья, вверх против течения, до поворотной точки 4, расположенной на технологической оси плотины пруда в балке Долгая Лощина.

От точки 4 (662782.01; 324310.62) линия границы проходит на юго-запад на протяжении 0,10 км посередине пруда до поворотной точки 3, расположенной в месте пересечения тальвега балки Долгая Лощина с юго-западным краем пруда в балке Долгая Лощина.

От точки 3 (662722.99; 324202.98) линия границы проходит в юго-западном направлении на протяжении 0,28 км по тальвегу балки Долгая Лощина, далее на протяжении 0,36 км по полевой дороге вдоль балки Долгая Лощина до поворотной точки 2, расположенной на пересечении двух полевых дорог, в 0,29 км юго-восточнее восточного края лесополосы.

От точки 2 (662397.52; 323671.73) линия границы проходит в северо-западном направлении на протяжении 0,29 км по полевой дороге до поворотной точки 1, расположенной в месте стыка полевой дороги с южной стороной лесополосы.

От точки 1 (662615.47; 323425.82) линия границы проходит в юго-западном направлении на протяжении 0,87 км по южной стороне лесополосы, далее на протяжении 0,08 км идет по тальвегу безымянной балки, затем на протяжении 0,08 км пересекает полосу отвода железной дороги Волово – Раненбург до поворотной точки 116, расположенной в месте пересечения оси железнодорожного пути железной дороги Волово – Раненбург с тальвегом безымянной балки, в 0,93 км на восток от технологической оси плотины пруда в деревне Зеленая Роща Куркинского района, в 2,50 км северо-западнее поселка Красный Куркинского района, в 2,00 км юго-западнее деревни Тишиново Куркинского района.

От точки 116 (661845.51; 322625.62) линия границы проходит в северо-западном направлении на протяжении 1,30 км по оси железнодорожного пути железной дороги Волово – Раненбург до поворотной точки 12, расположенной в месте пересечения оси железнодорожного пути с руслом безымянного ручья.

От точки 12 (662680.24; 321573.57) линия границы проходит преимущественно в западном направлении на протяжении 3,19 км по оси железнодорожного пути железной дороги Волово – Раненбург до поворотной точки 11, расположенной на оси железнодорожного пути.

От точки 11 (662840.79; 318437.54) линия границы проходит в юго-восточном направлении на протяжении 0,49 км по оси грунтовой дороги до поворотной точки 10, расположенной на оси грунтовой дороги.

От точки 10 (662407.75; 318551.74) линия границы проходит на юг на протяжении 0,70 км по тальвегу балки Торфяная Лощина, далее в юго-западном направлении на протяжении 0,69 км по тальвегу данной балки, далее, не меняя направления, идет на протяжении 0,08 км по руслу безымянного ручья, вниз по течению, до поворотной точки 9, расположенной в месте впадения безымянного ручья в пруд балки Торфяная Лощина.

От точки 9 (661145.47; 318233.00) линия границы проходит в юго-западном направлении на протяжении 0,24 км посередине пруда до поворотной точки 8, расположенной на технологической оси плотины пруда балки Торфяная Лощина.

От точки 8 (661067.16; 317959.66) линия границы проходит преимущественно в юго-западном направлении на протяжении 2,32 км вдоль безымянного ручья, протекающего в балке Торфяная Лощина, вниз по течению, до поворотной точки 7, расположенной на оси полевой дороги.

От точки 7 (659887.98; 316424.89) линия границы проходит в северо-западном направлении на протяжении 0,94 км по урочищу Поповы Кусты до поворотной точки 6, расположенной в месте пересечения русла безымянного ручья урочища Поповы Кусты с тальвегом безымянной балки урочища Поповы Кусты.

От точки 6 (660585.67; 315956.13) линия границы проходит на север на протяжении 3,60 км вдоль русла безымянного ручья, затем меняет направление на юг и идет по тальвегу безымянной балки урочища Поповы Кусты до поворотной точки 5, расположенной в месте стыка тальвега безымянной балки урочища Поповы Кусты с восточной стороной лесополосы.

От точки 5 (661741.86; 315434.34) линия границы проходит в северо-западном направлении на протяжении 1,18 км вдоль северной стороны лесополосы до поворотной точки 4, расположенной в месте пересечения лесополосы с осью дороги.

От точки 4 (662566.78; 314676.84) линия границы проходит в западном направлении на протяжении 0,10 км вдоль полосы отвода железной дороги Волово – Раненбург до поворотной точки 3, расположенной в полосе отвода железной дороги Волово – Раненбург.

От точки 3 (662559.06; 314579.13) линия границы проходит в западном направлении на протяжении 2,41 км вдоль полосы отвода железной дороги Волово – Раненбург до поворотной точки 2, расположенной в месте пересечения оси железнодорожного пути с осью грунтовой дороги.

От точки 2 (662348.28; 312178.86) линия границы проходит в западном направлении на протяжении 2,10 км вдоль полосы отвода железной дороги Волово – Раненбург до поворотной точки 1, расположенной в полосе отвода данной железной дороги.

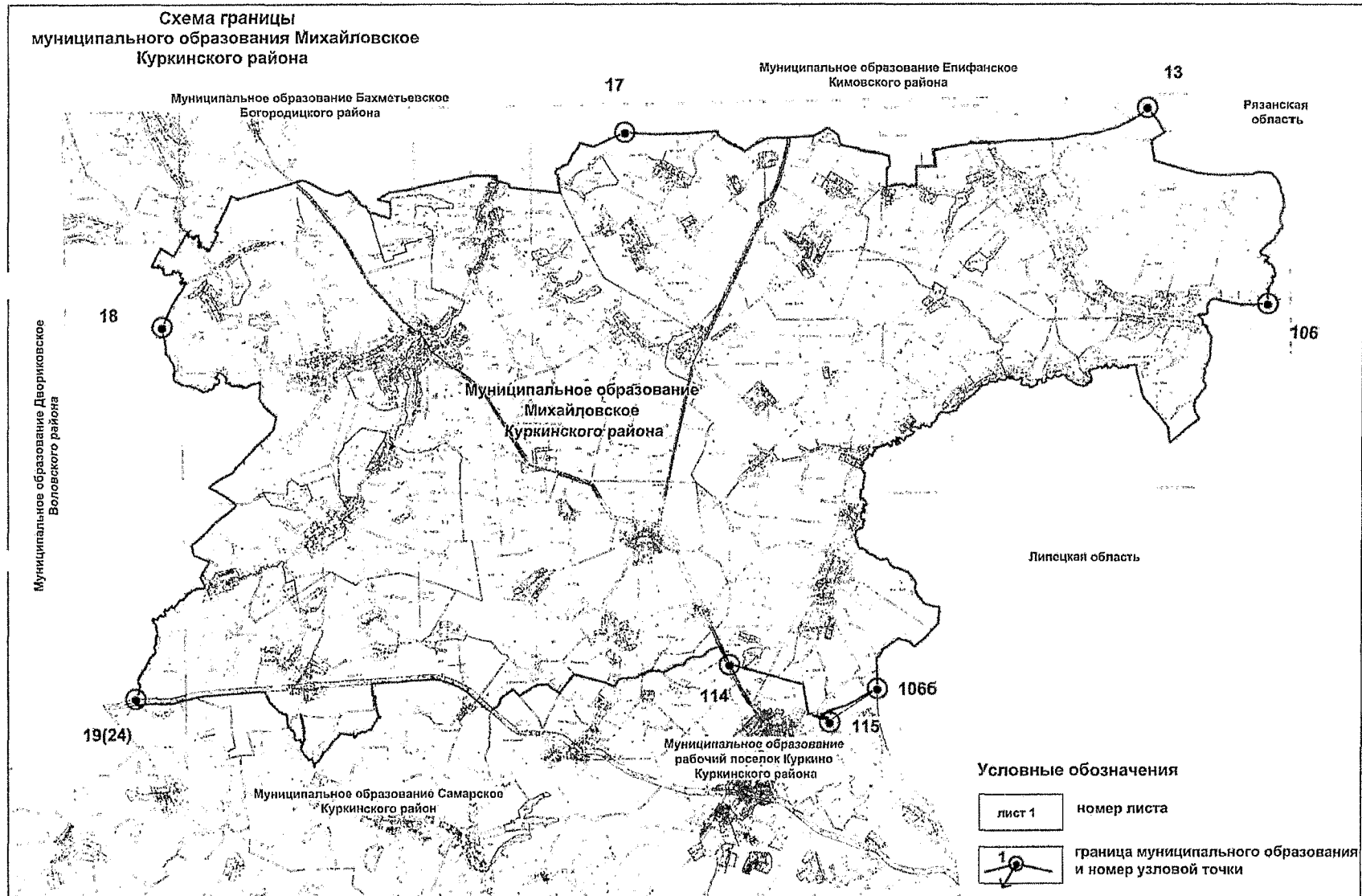
От точки 1 (662083.27; 310109.56) линия границы идет в северном направлении на протяжении 0,21 км, пересекая полосу отвода железной дороги Волово – Раненбург, до узловой точки 19(24), принятой ранее за начальную точку описания границы.

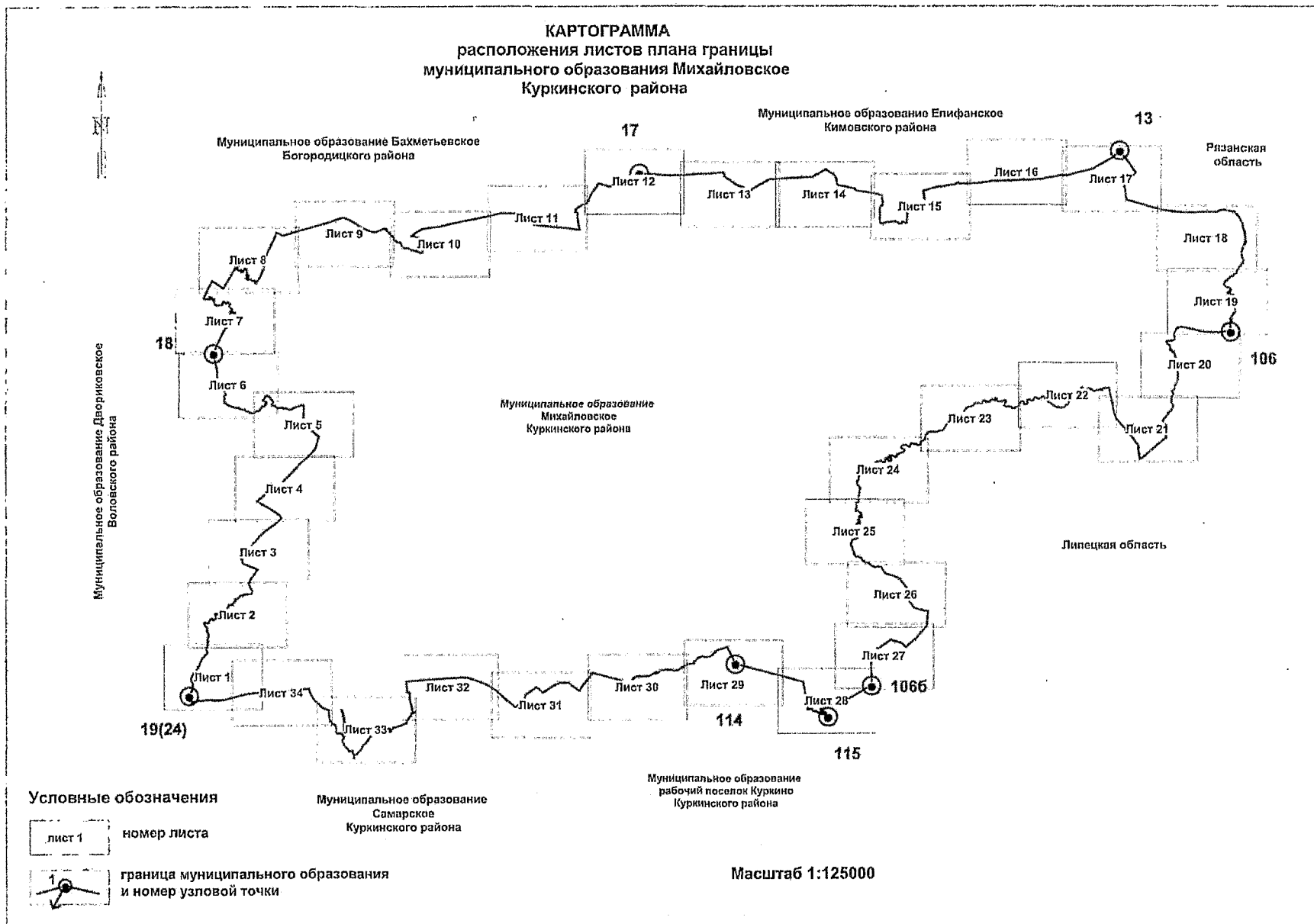
В тексте описания границы муниципального образования Михайловское Куркинского района расстояния от узловых и поворотных точек до населенных пунктов указаны ориентировочно.

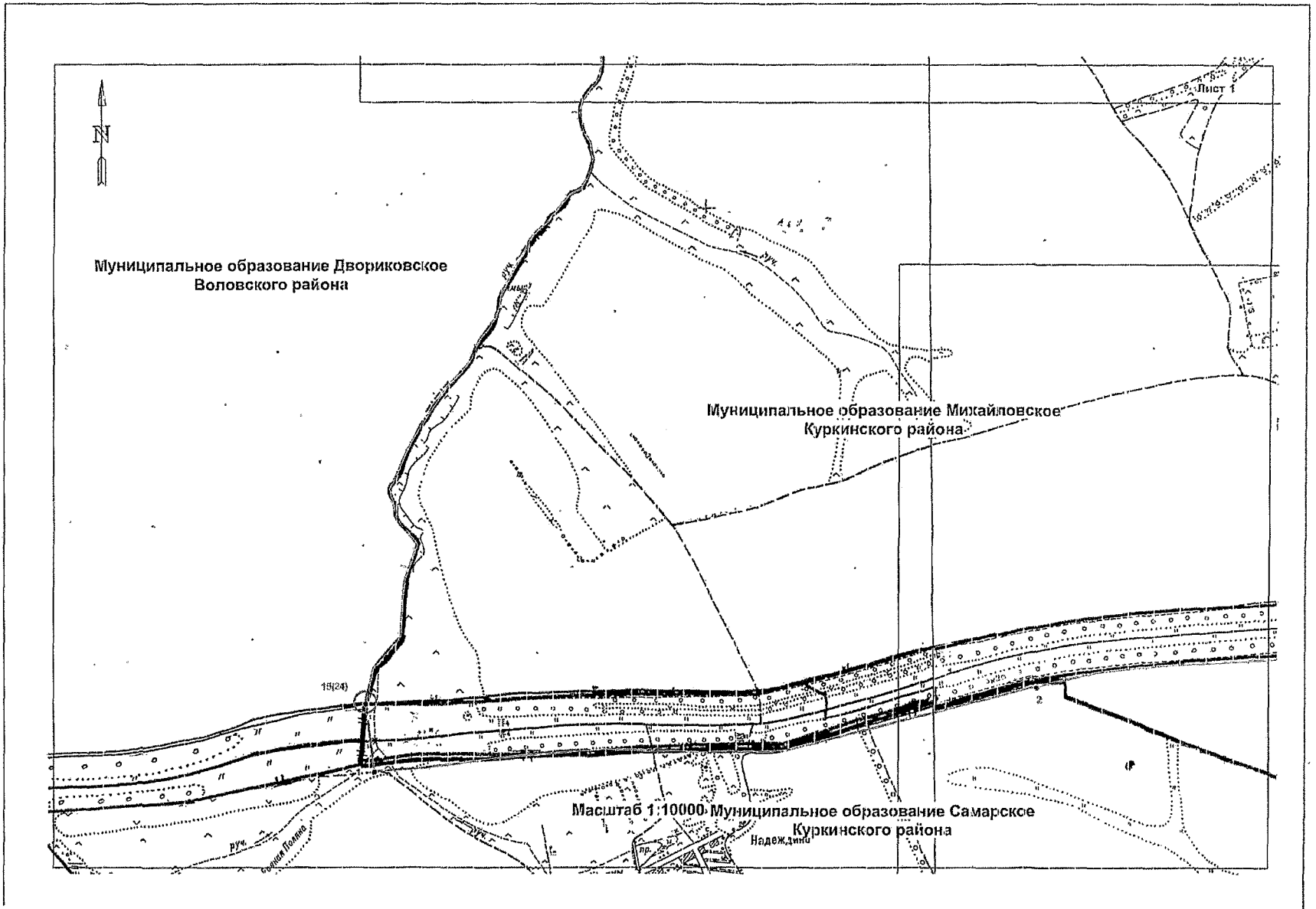
Приложение 6
к Закону Тульской области
«О внесении изменений в Закон Тульской области
«О переименовании муниципального образования
«Куркинский район Тульской области»,
установлении границ, наделении статусом и
определении административных центров
муниципальных образований на территории
Куркинского района Тульской области»

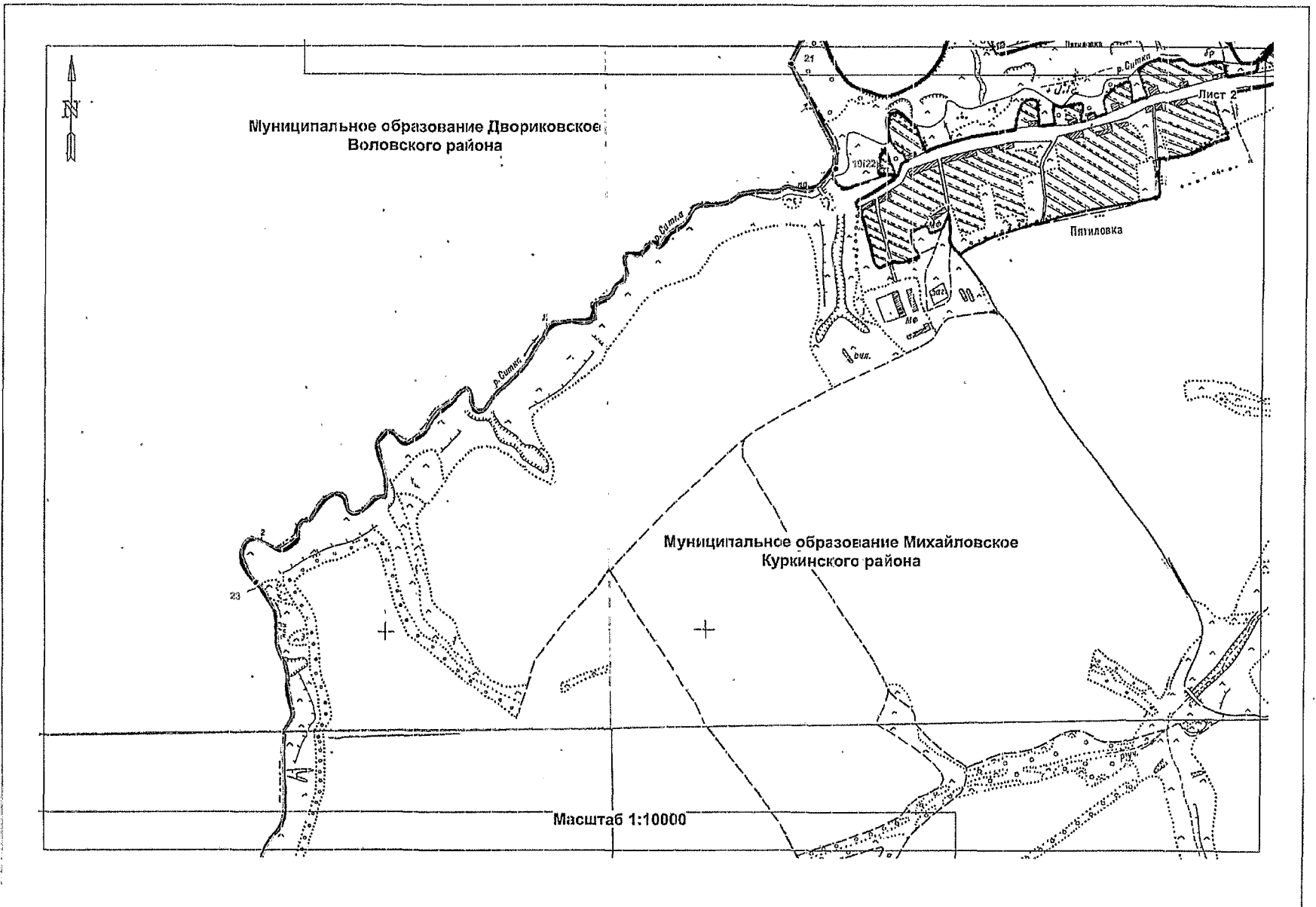
Приложение 6
к Закону Тульской области
«О переименовании муниципального образования
«Куркинский район Тульской области»,
установлении границ, наделении статусом и
определении административных центров
муниципальных образований на территории
Куркинского района
Тульской области»

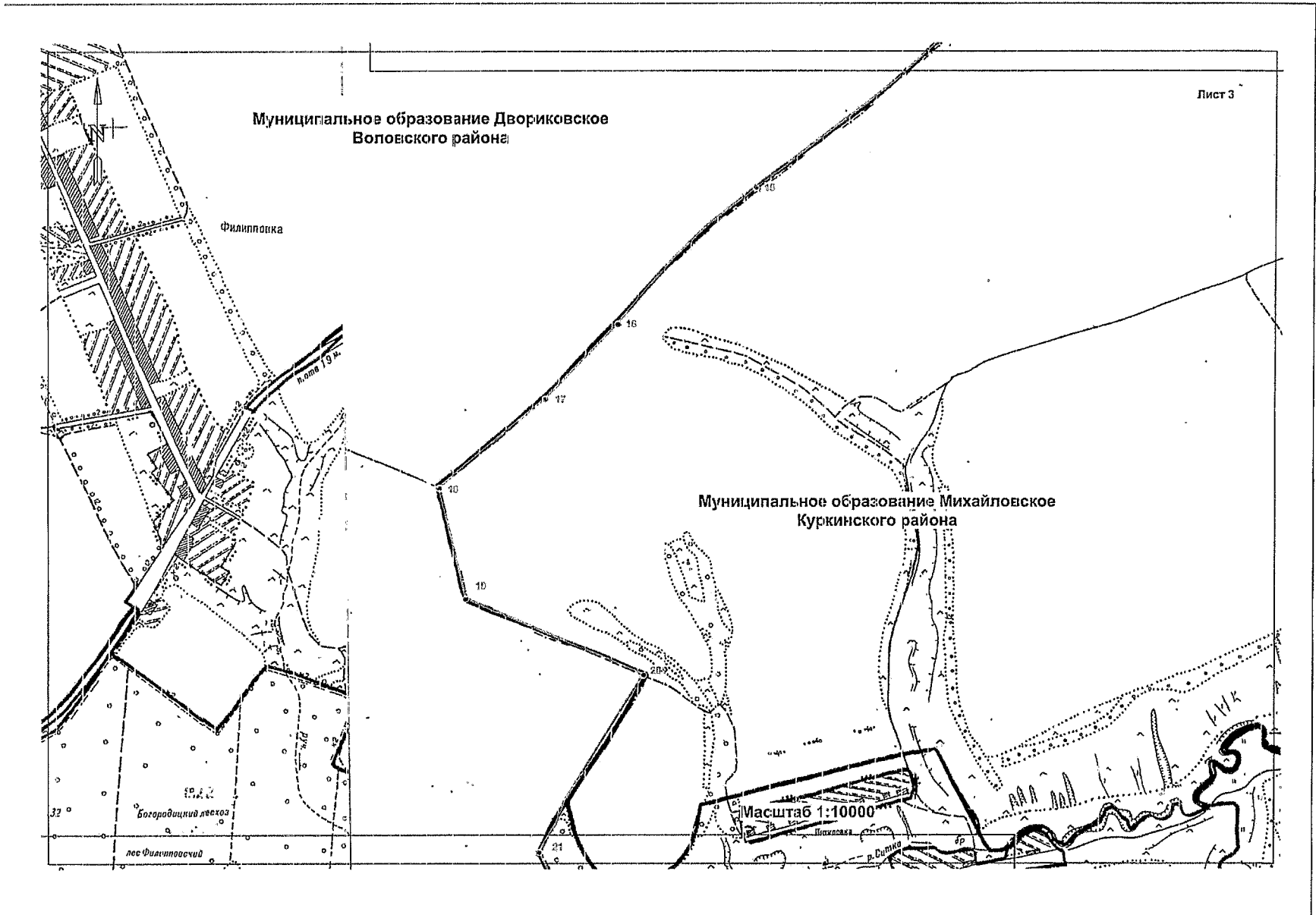
**Карта-схема границы муниципального образования
Михайловское Куркинского района**

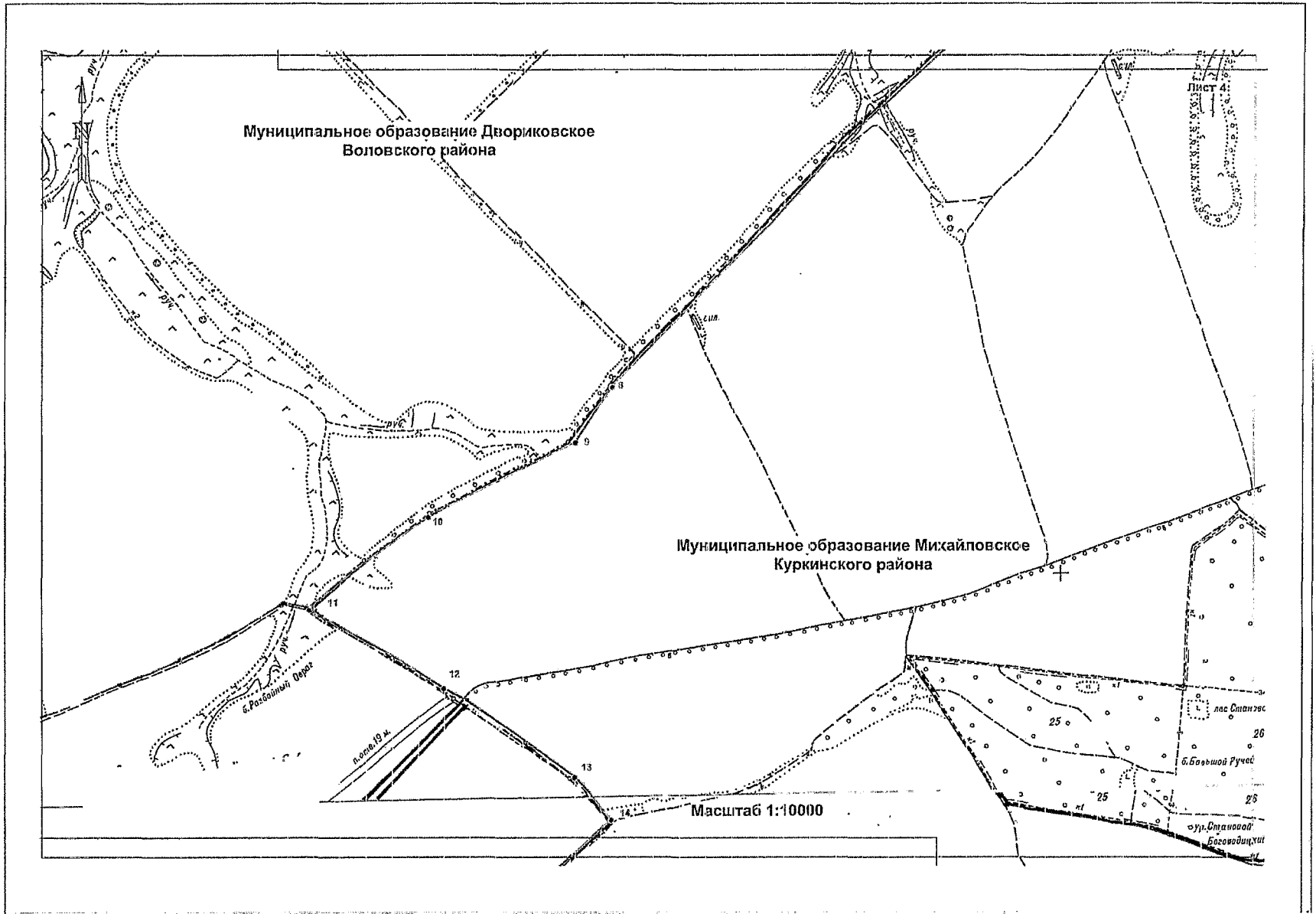


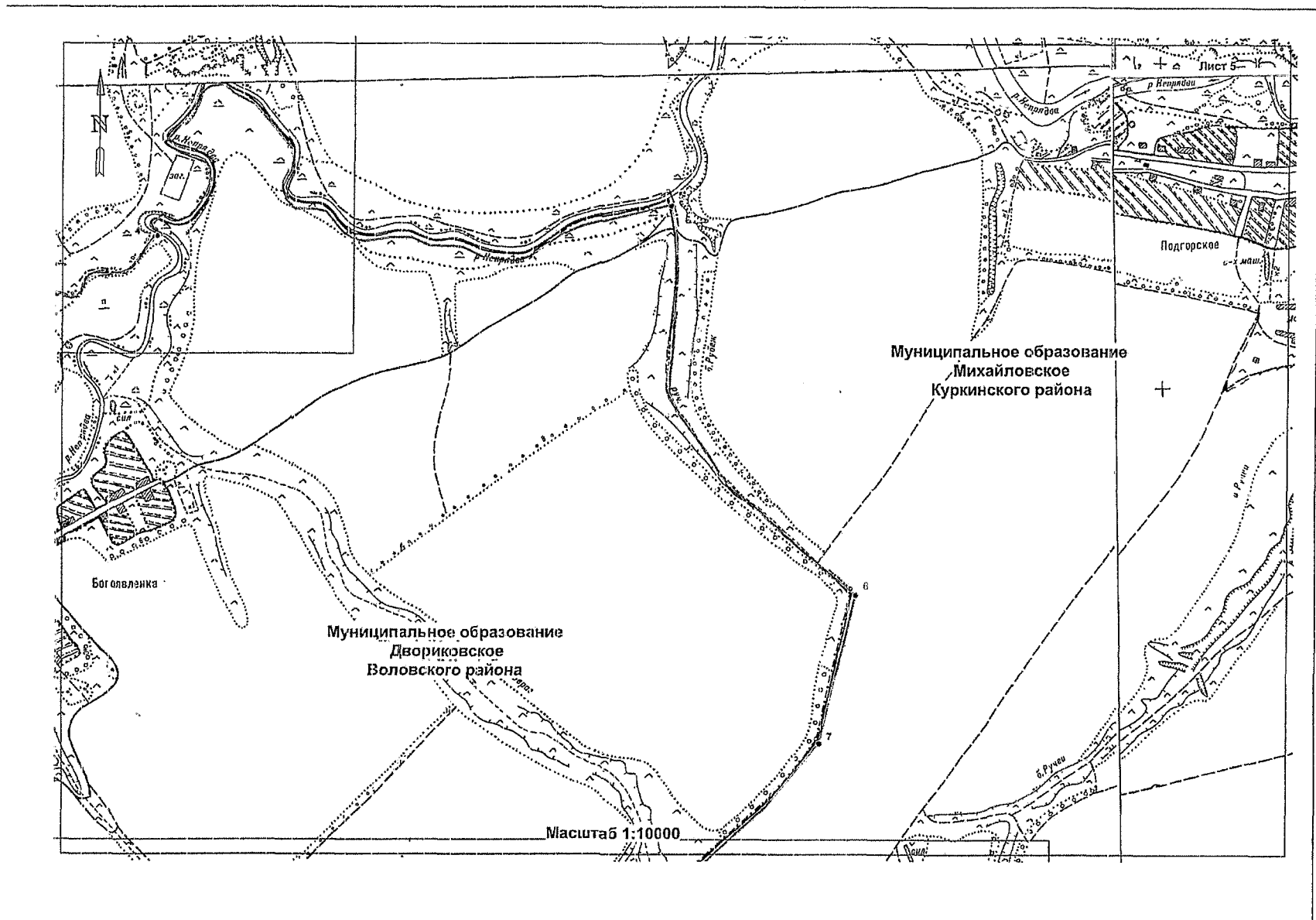


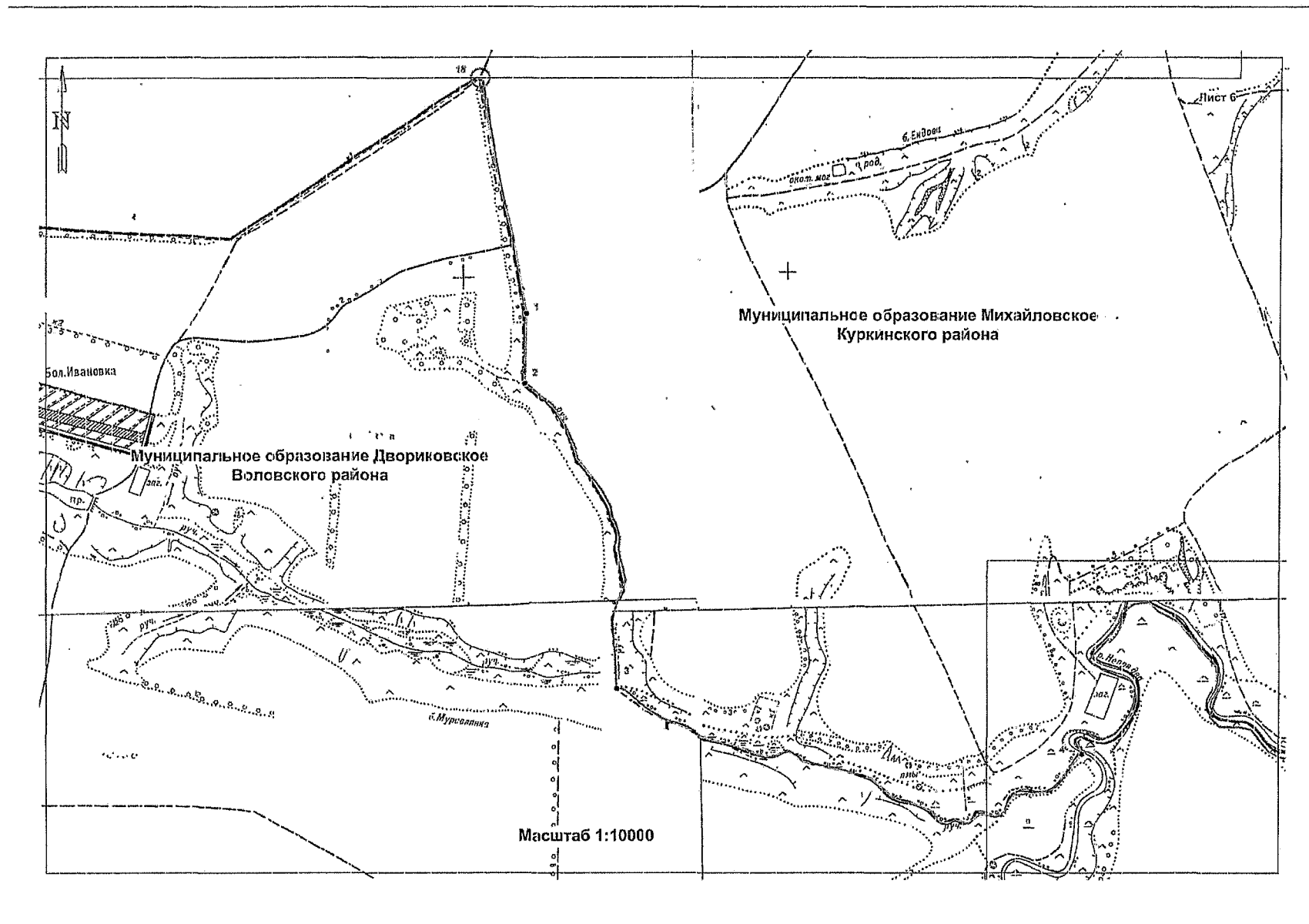


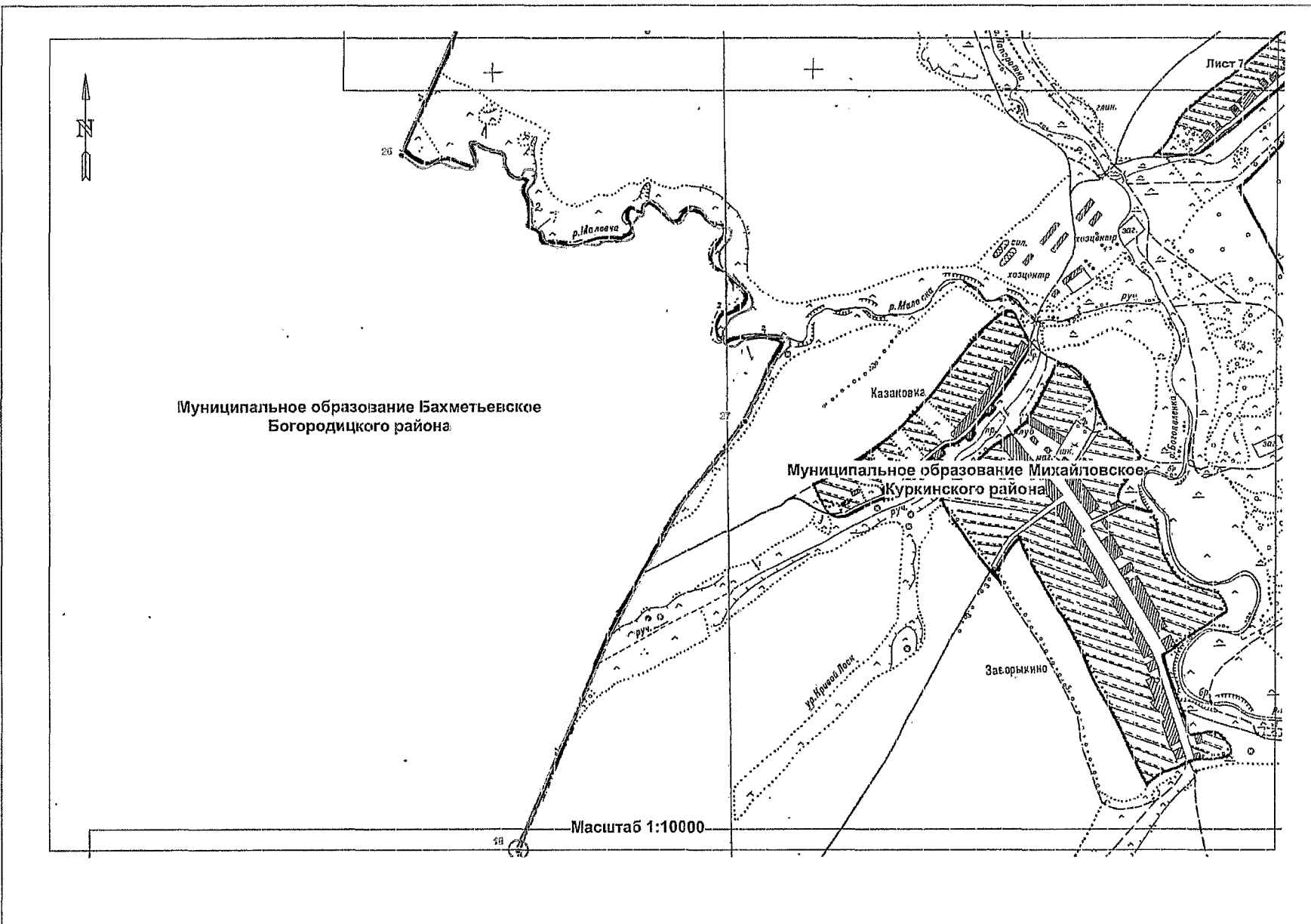


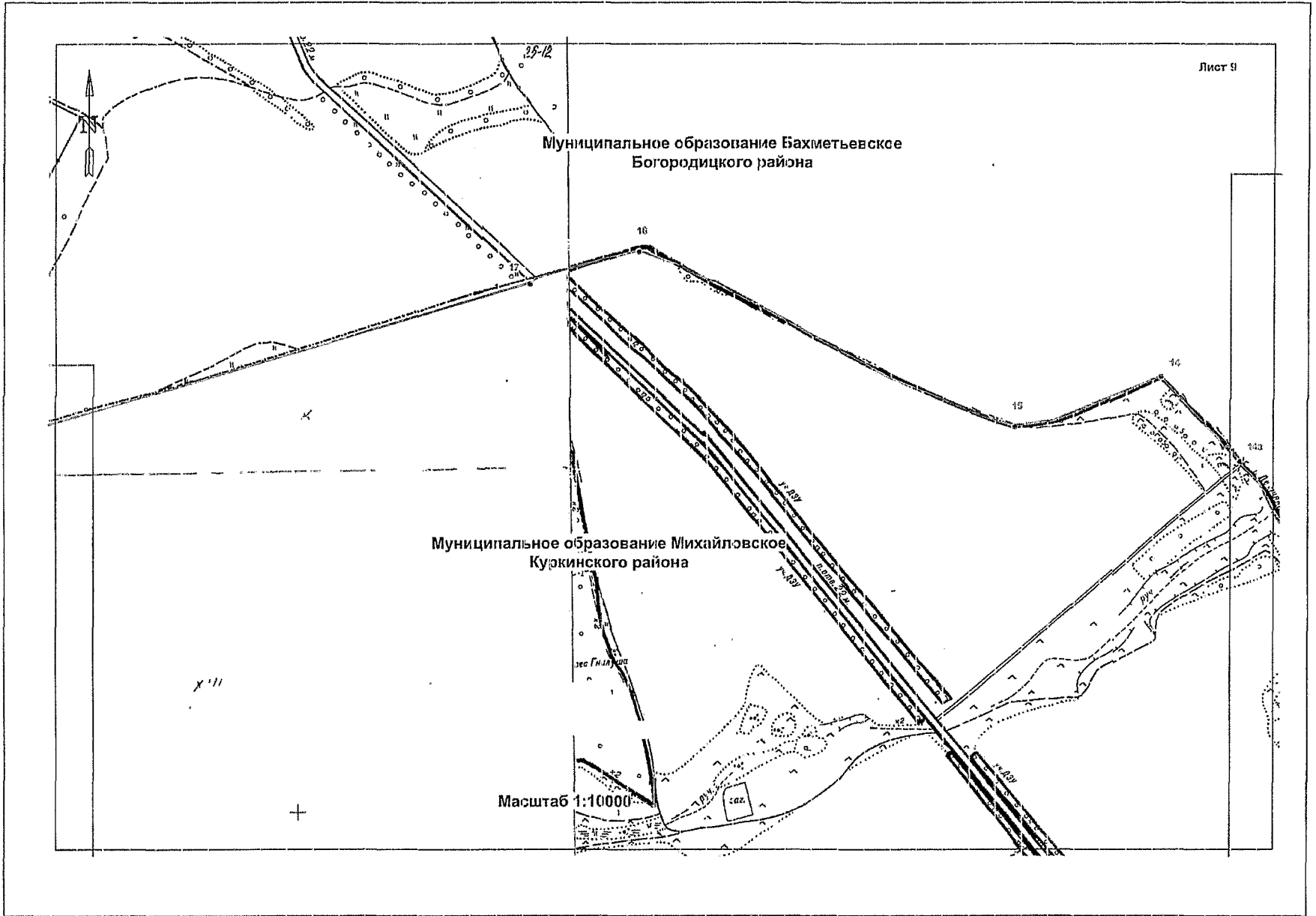


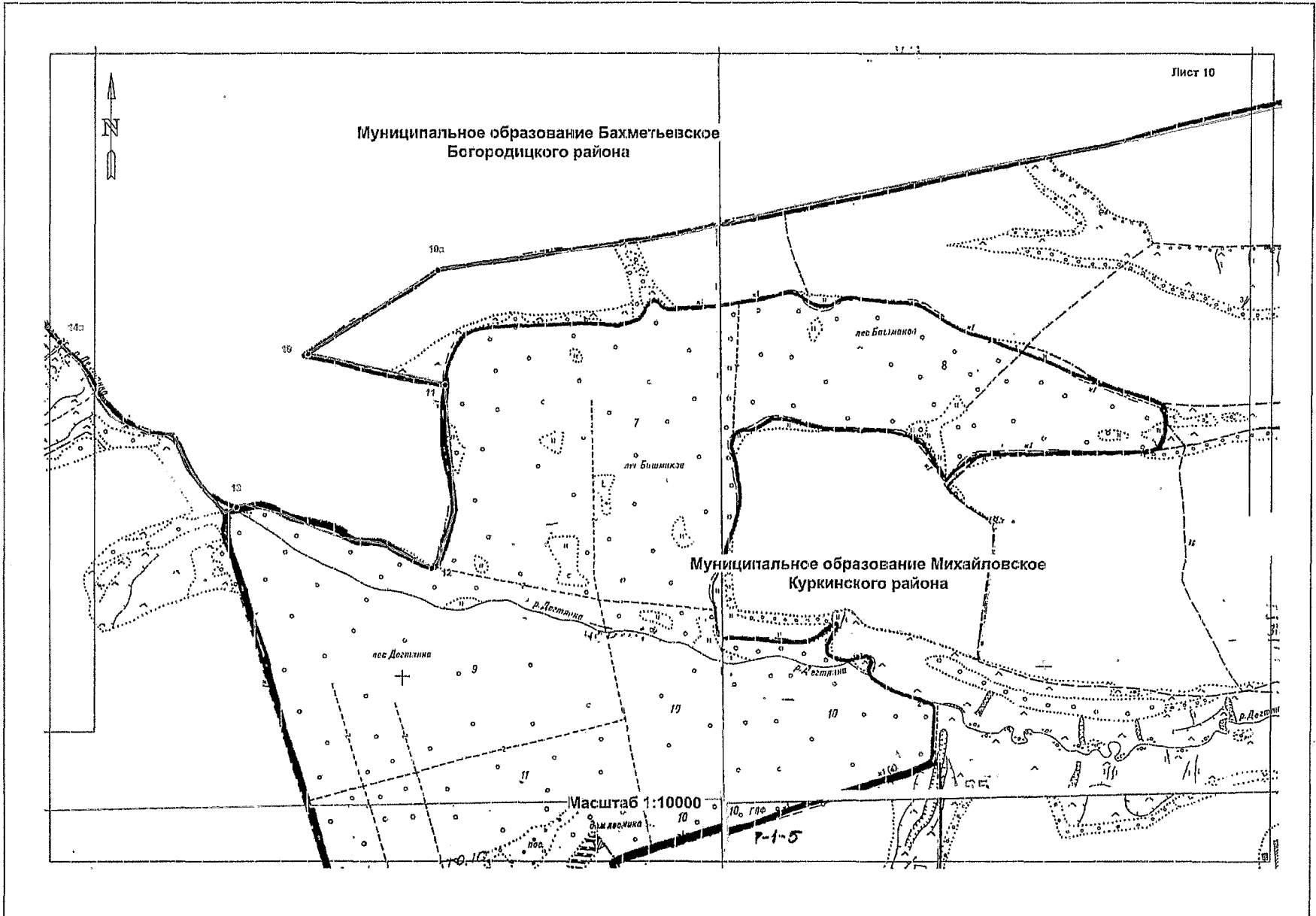


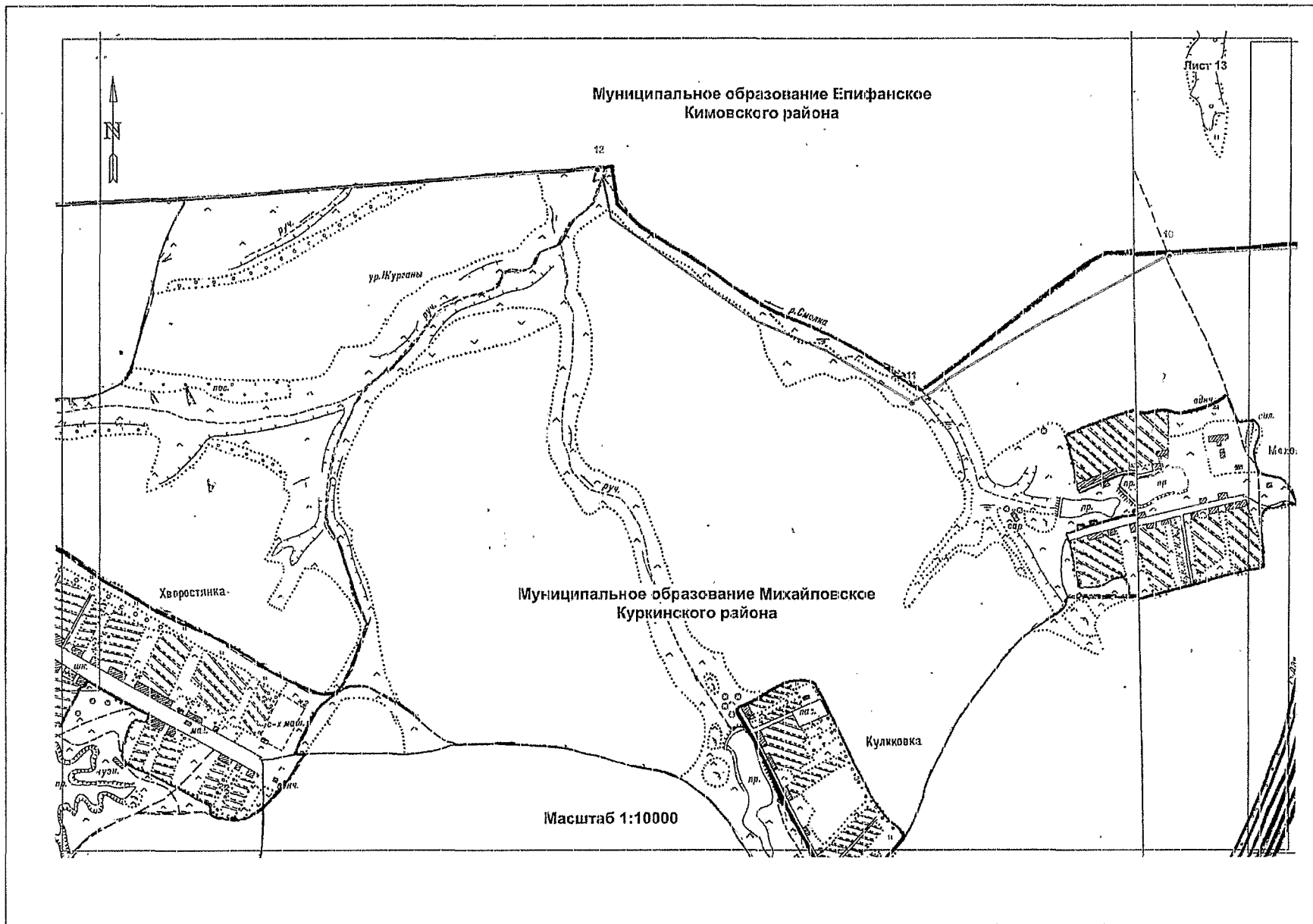


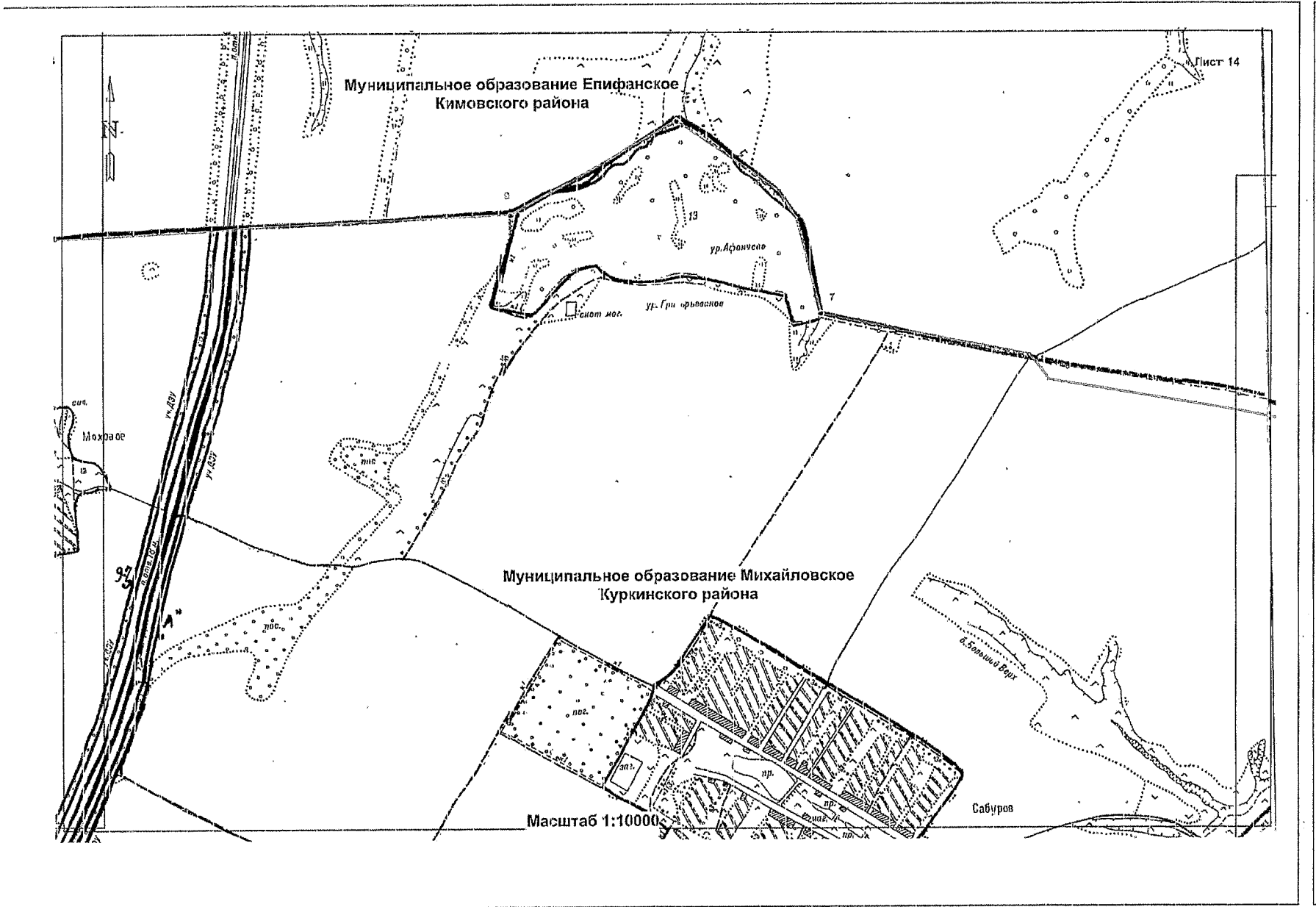


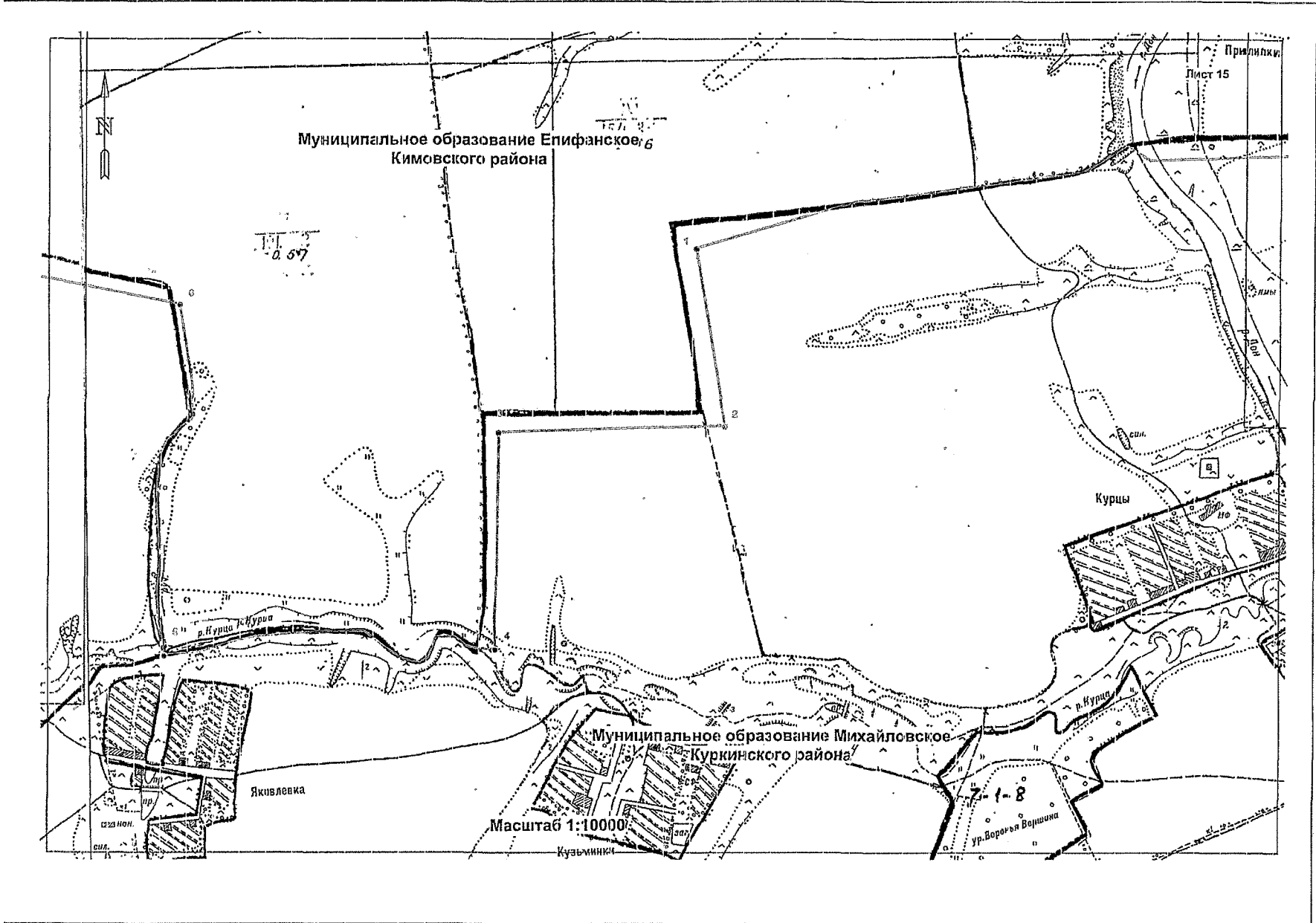


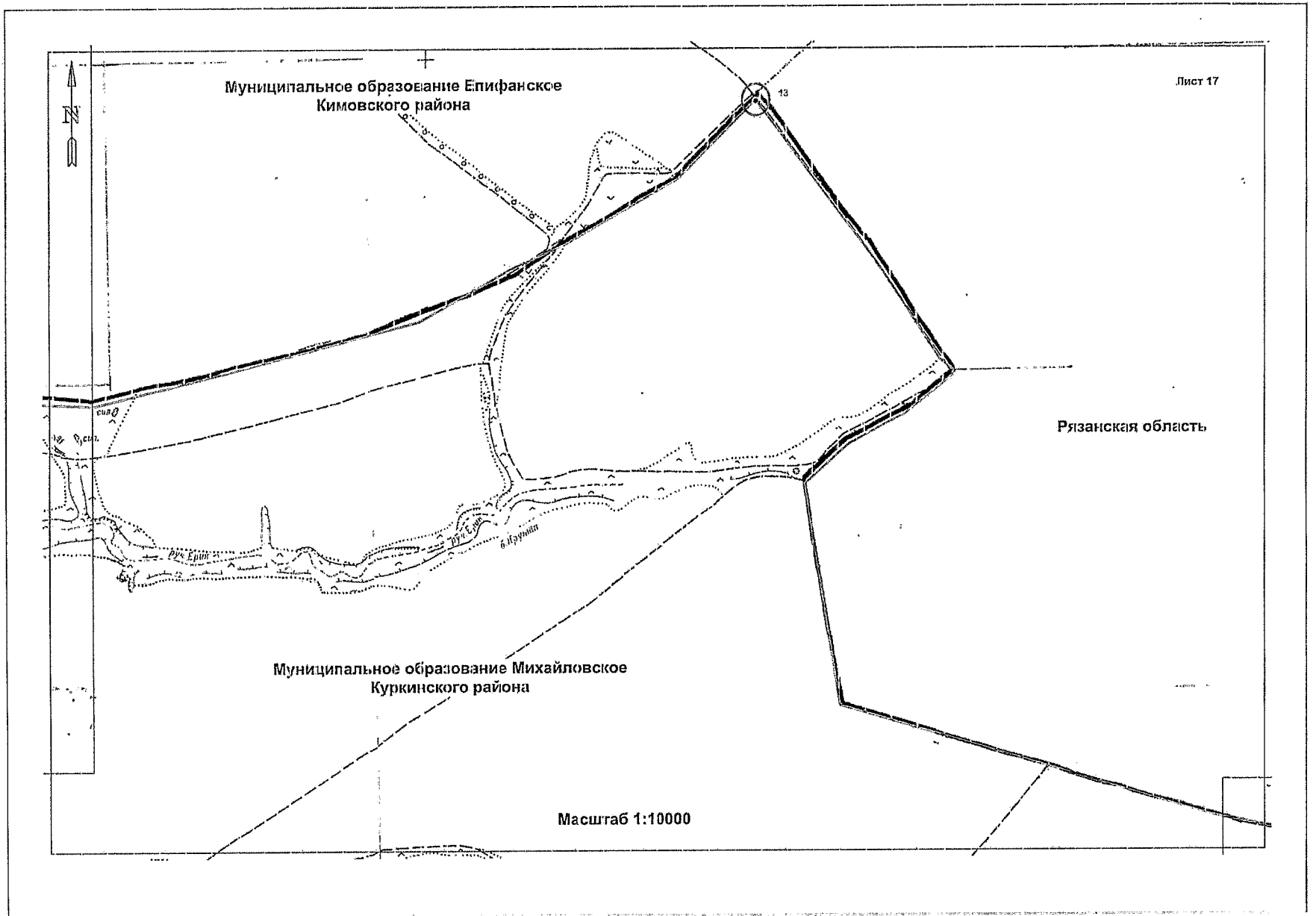


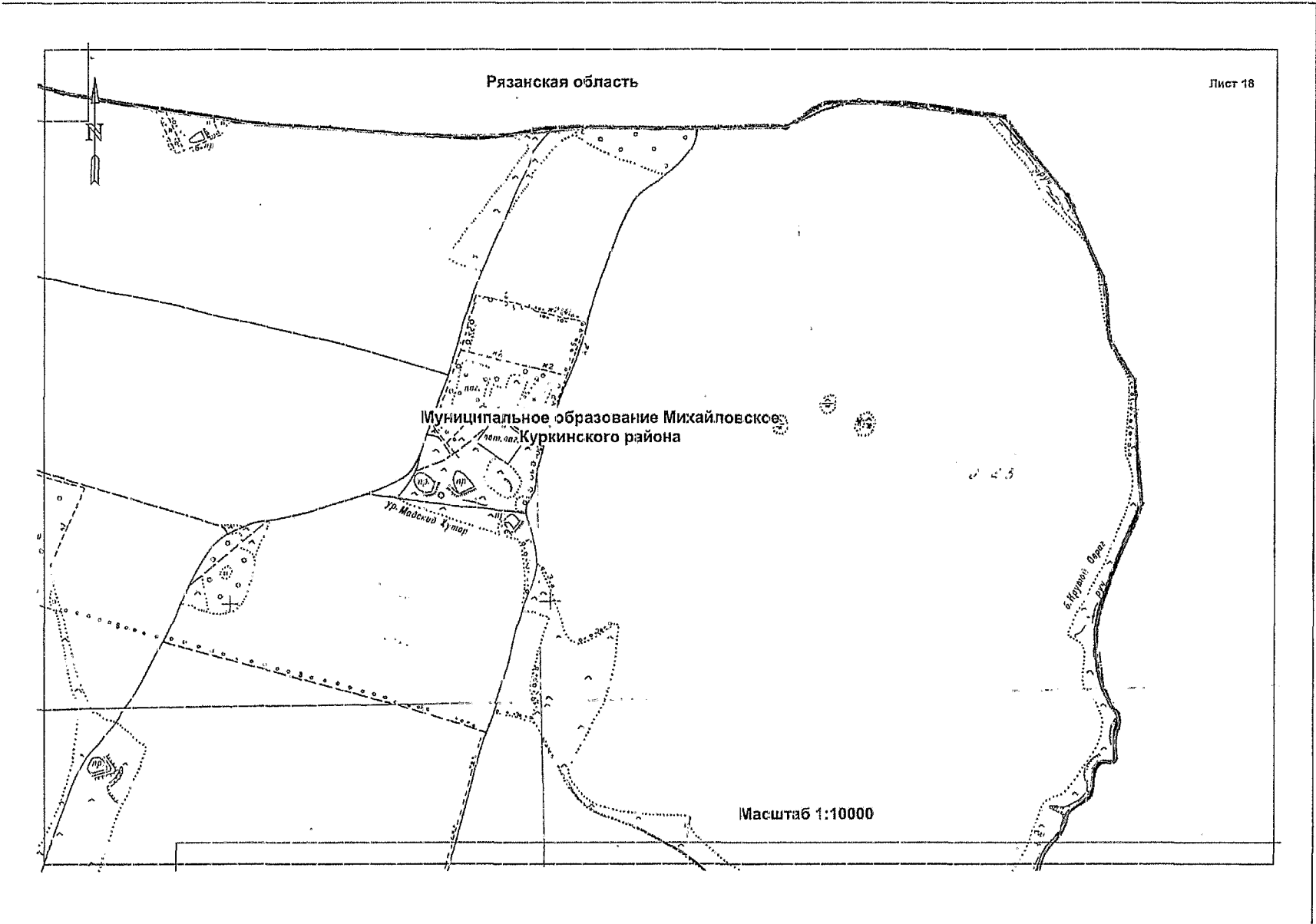


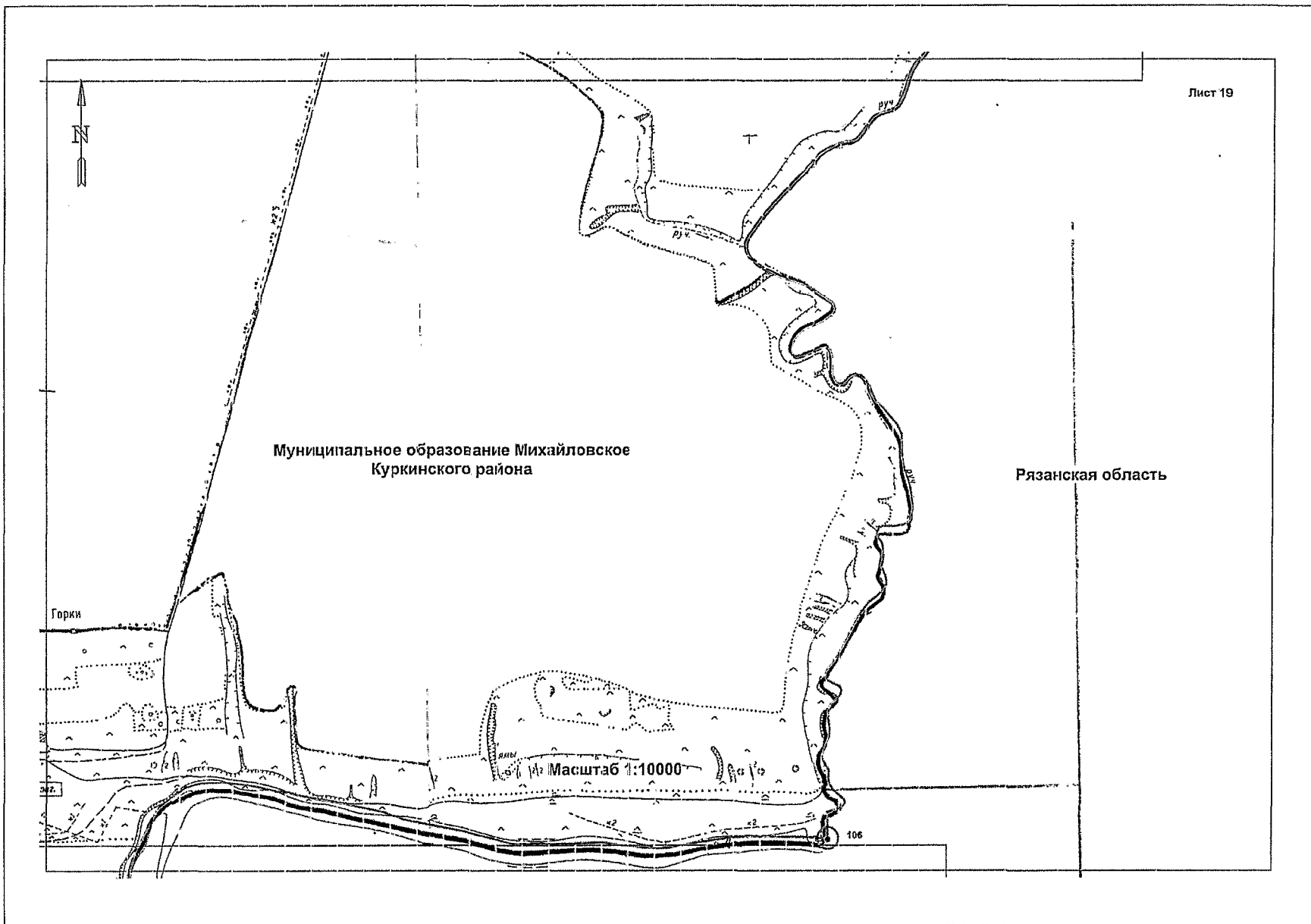


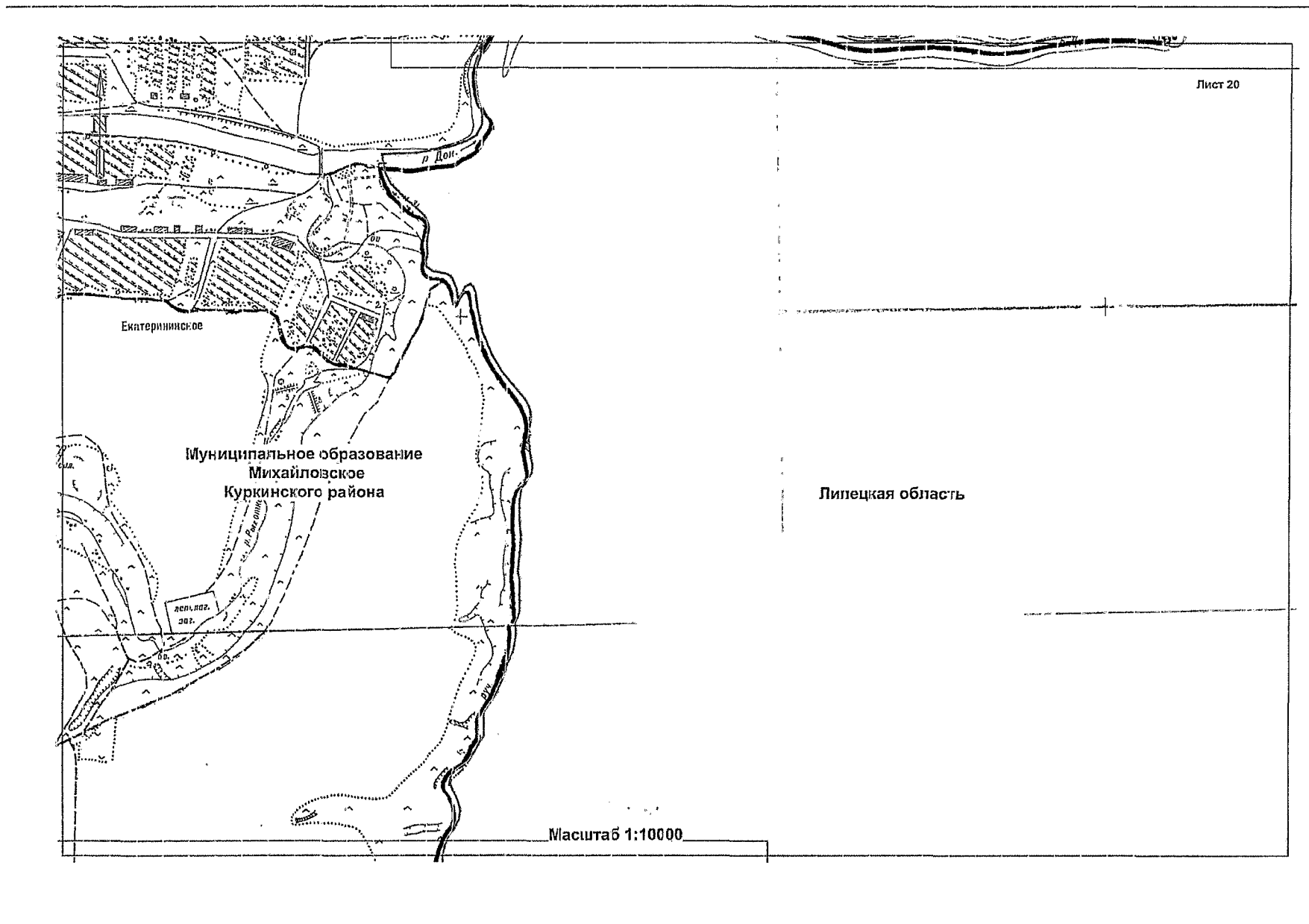


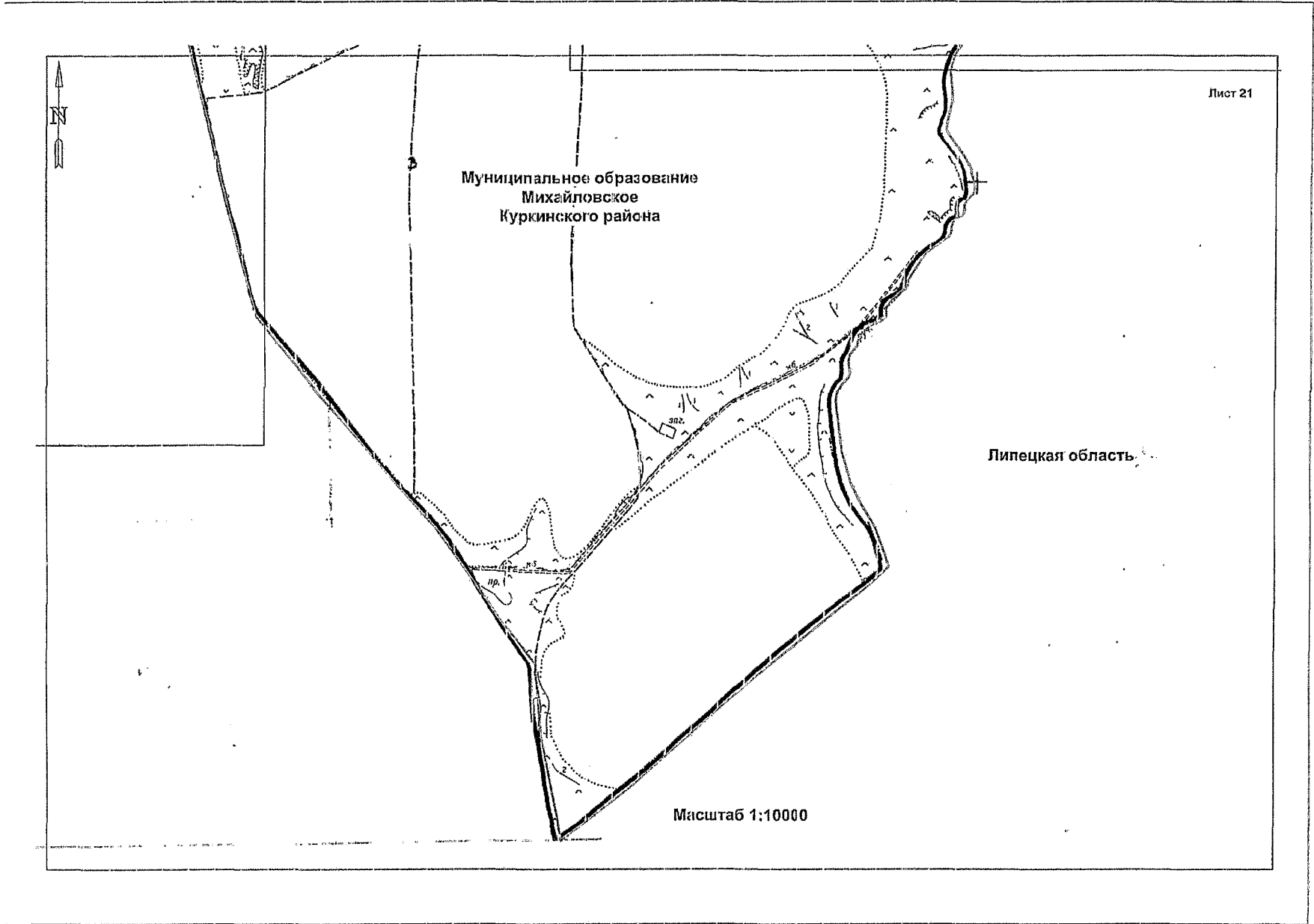


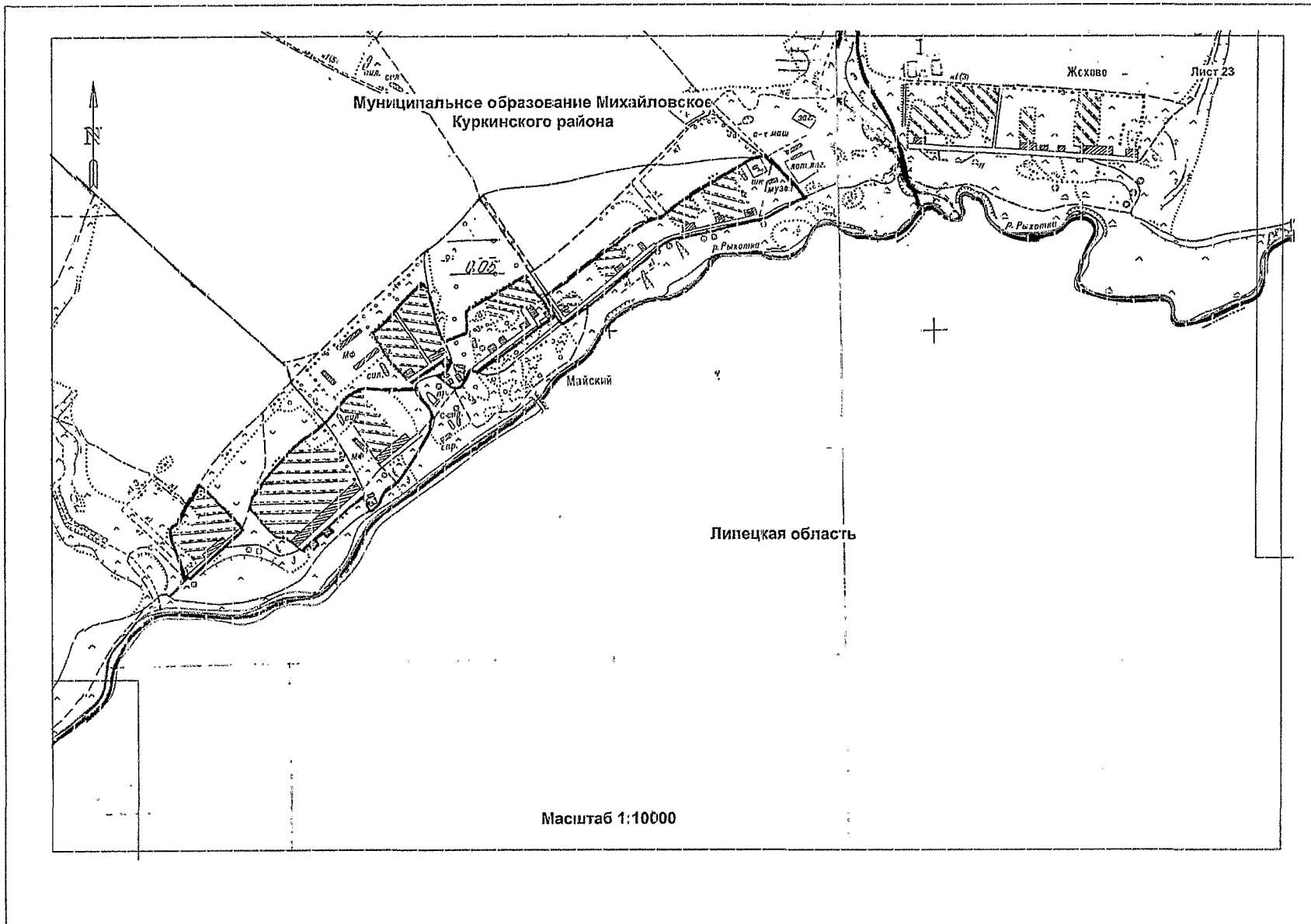


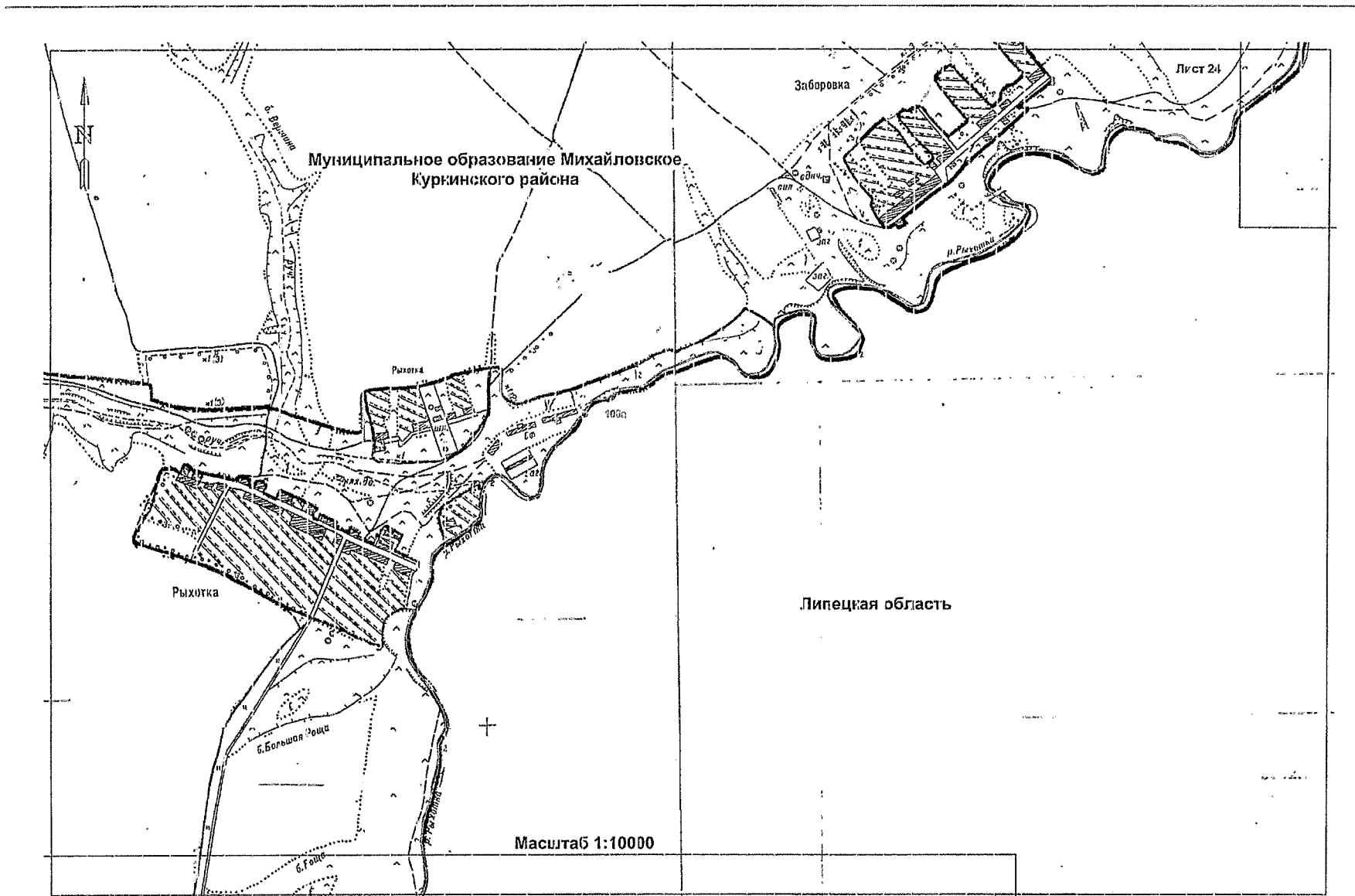


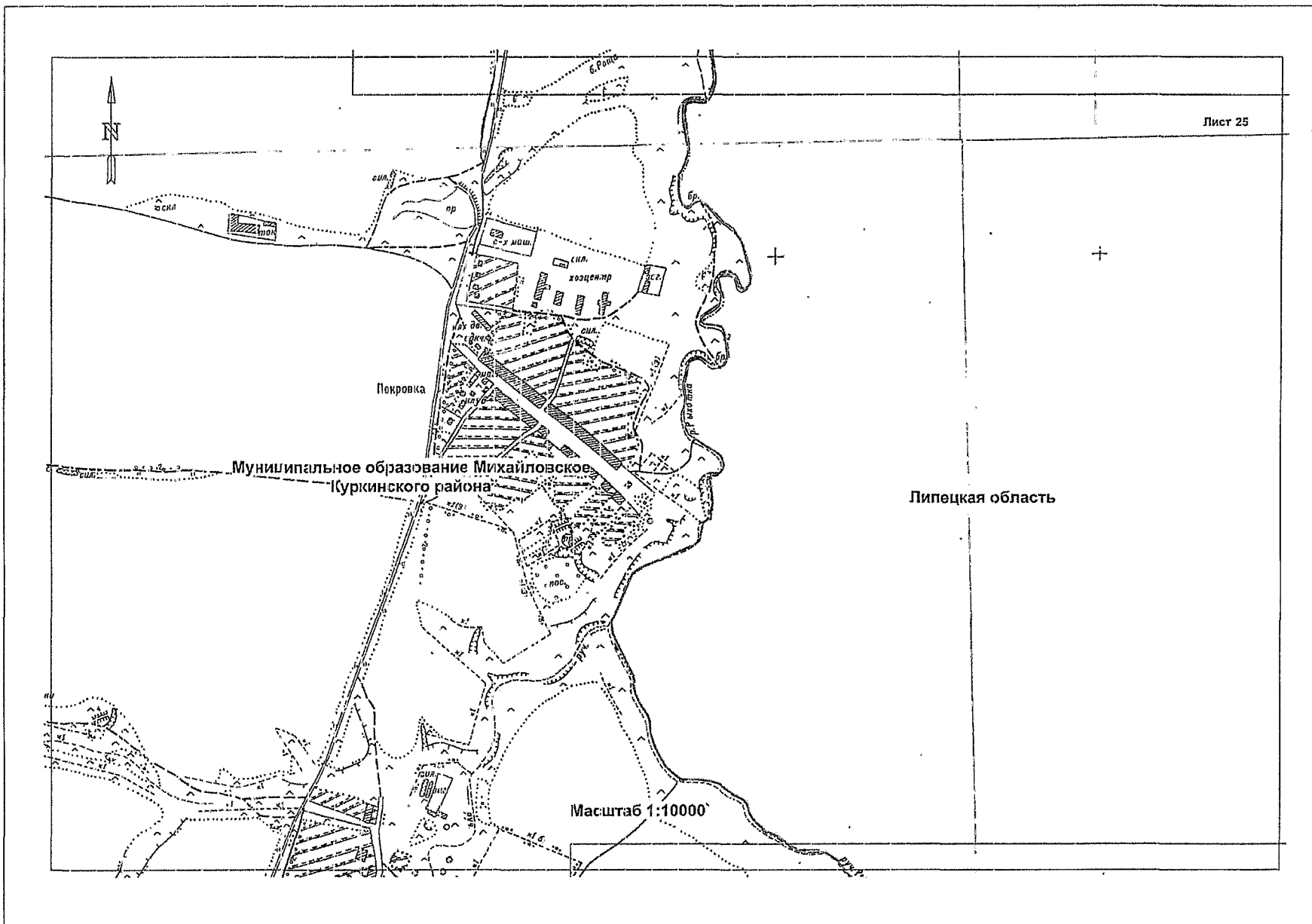


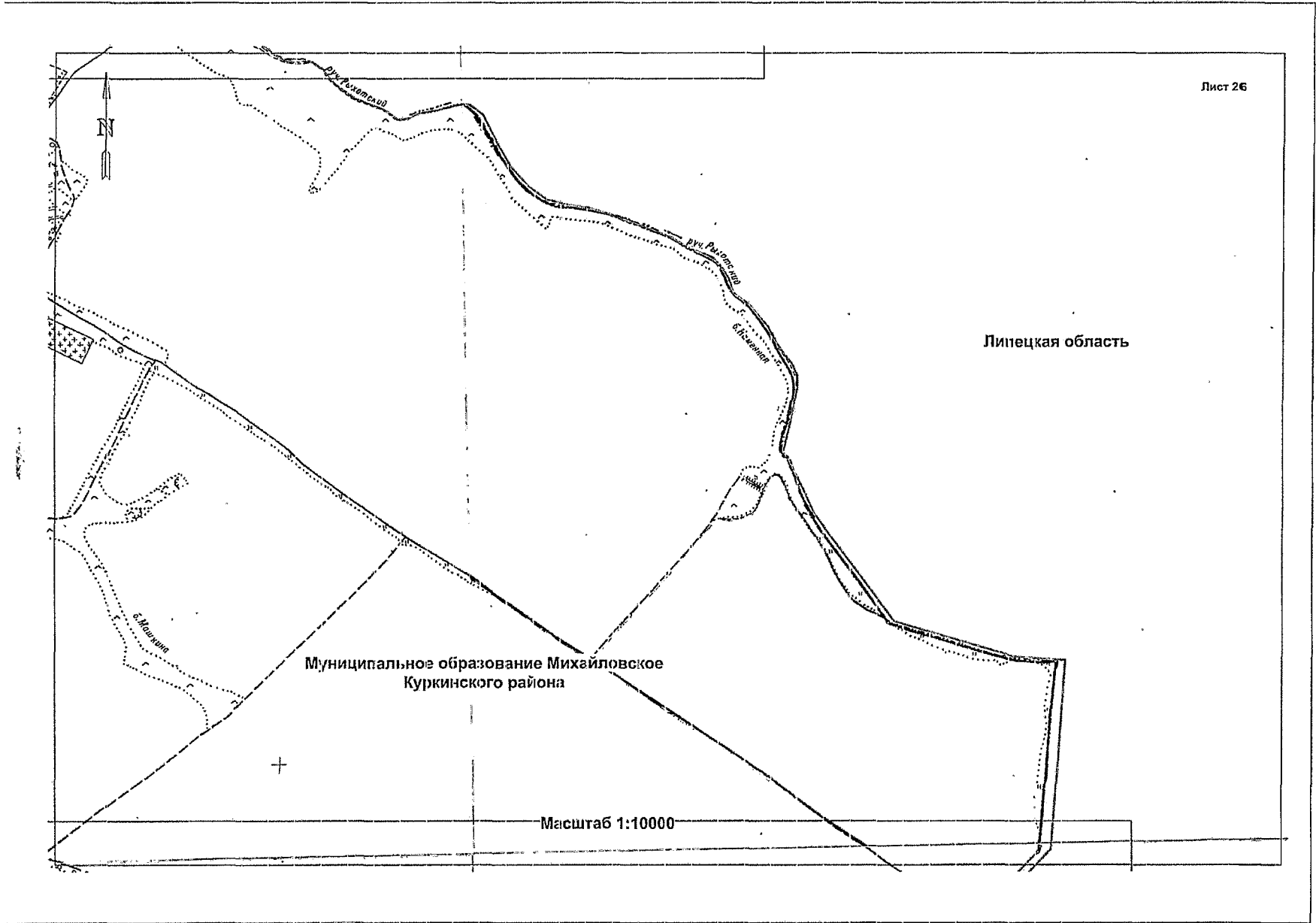


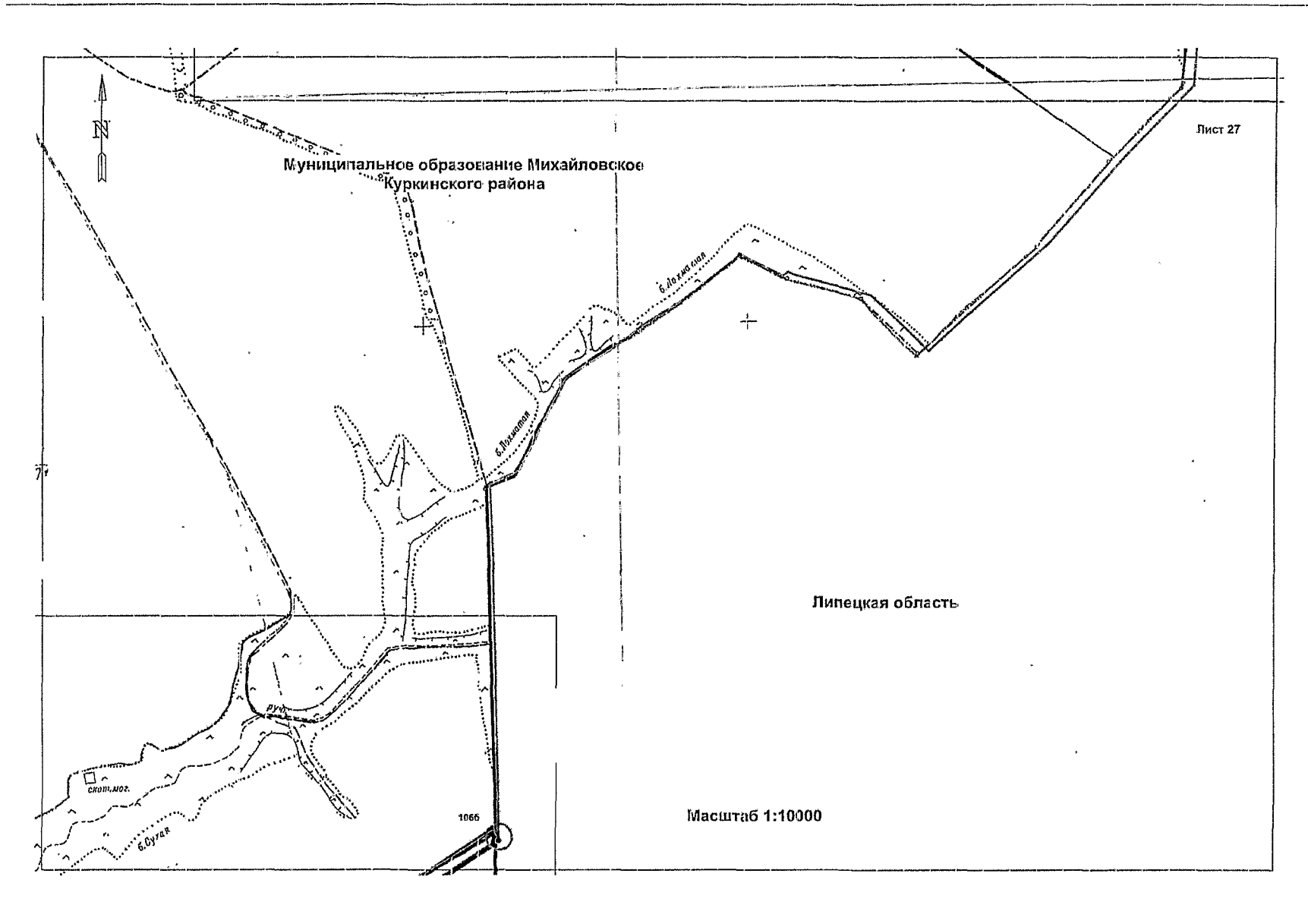


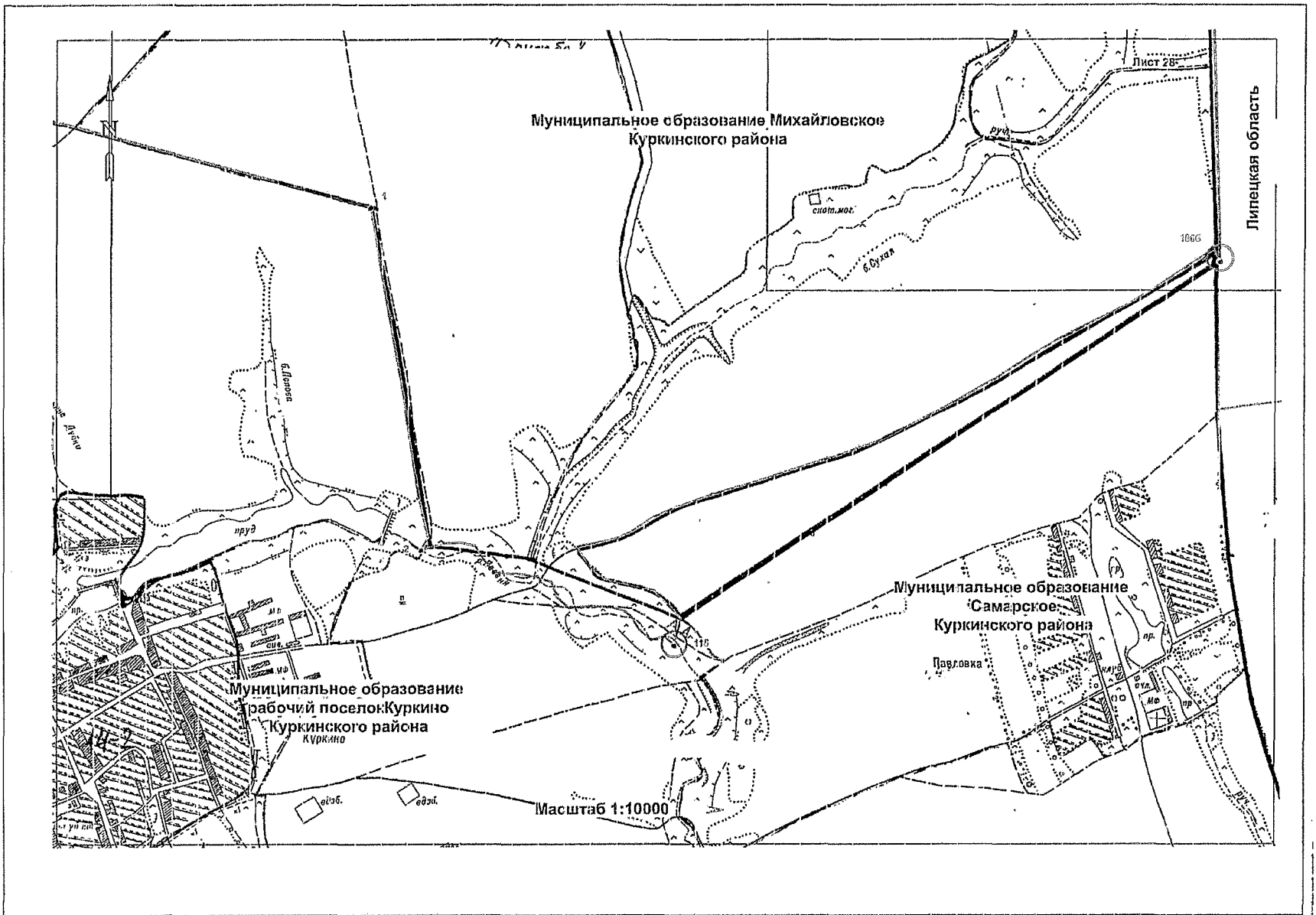


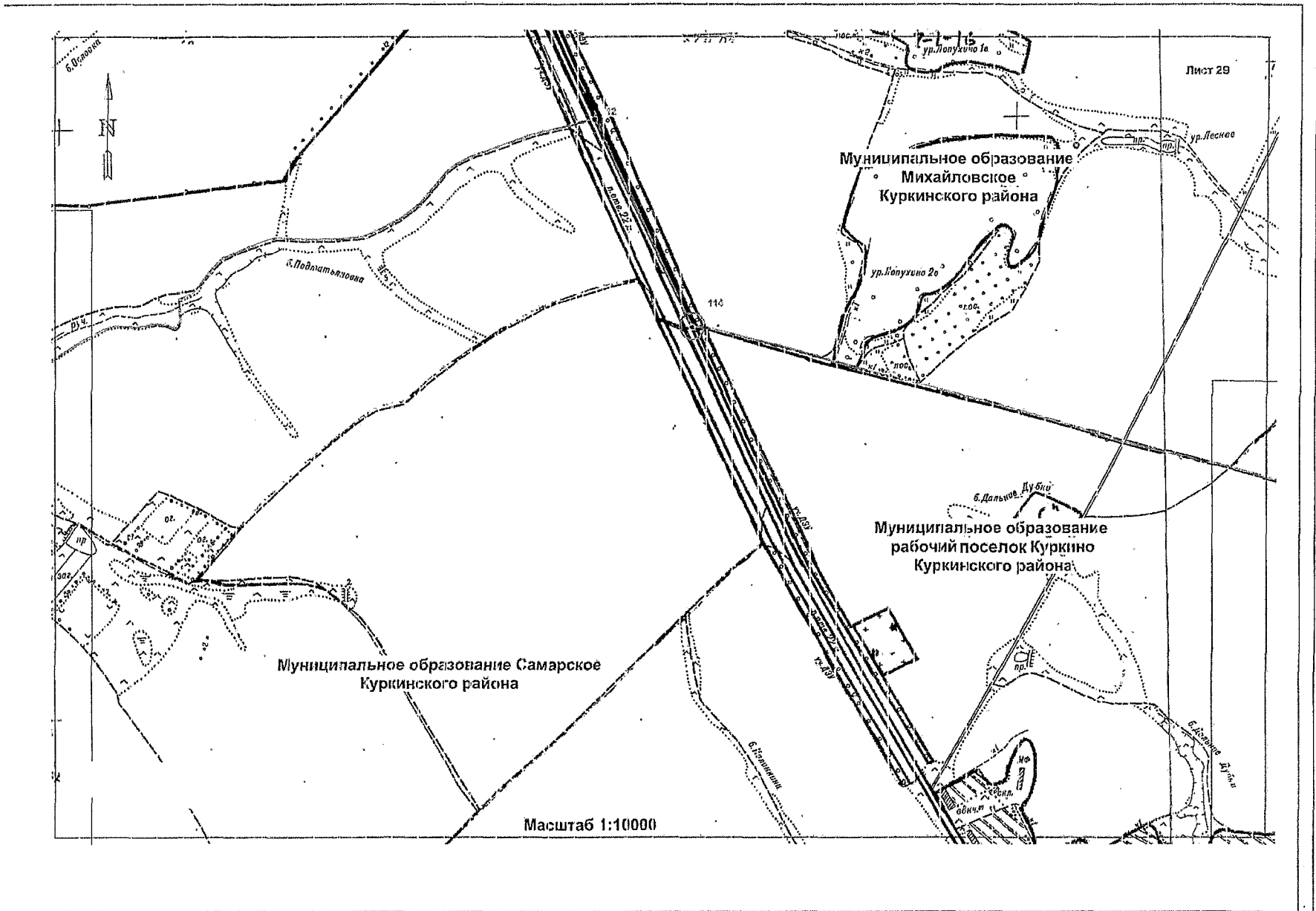


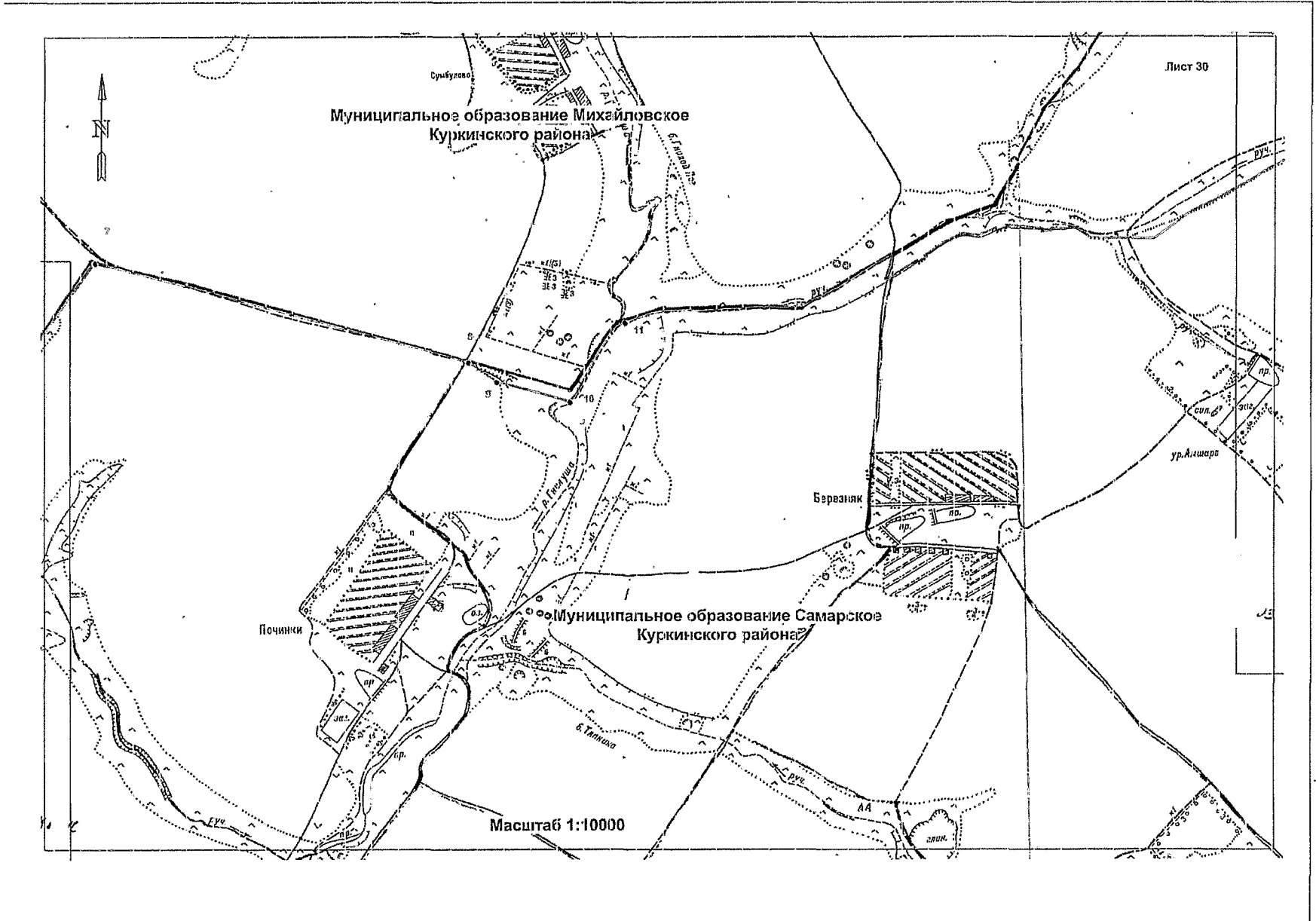


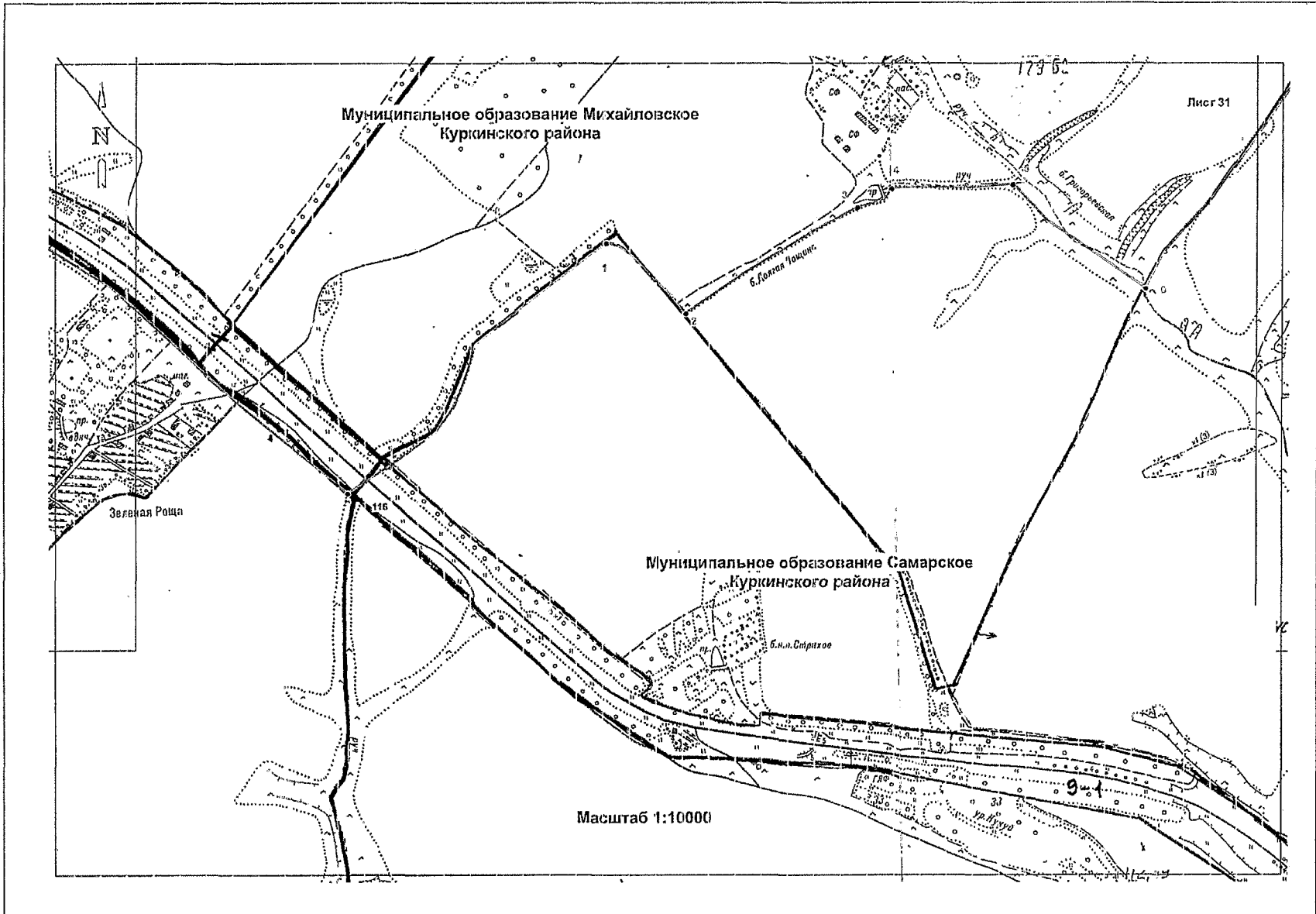


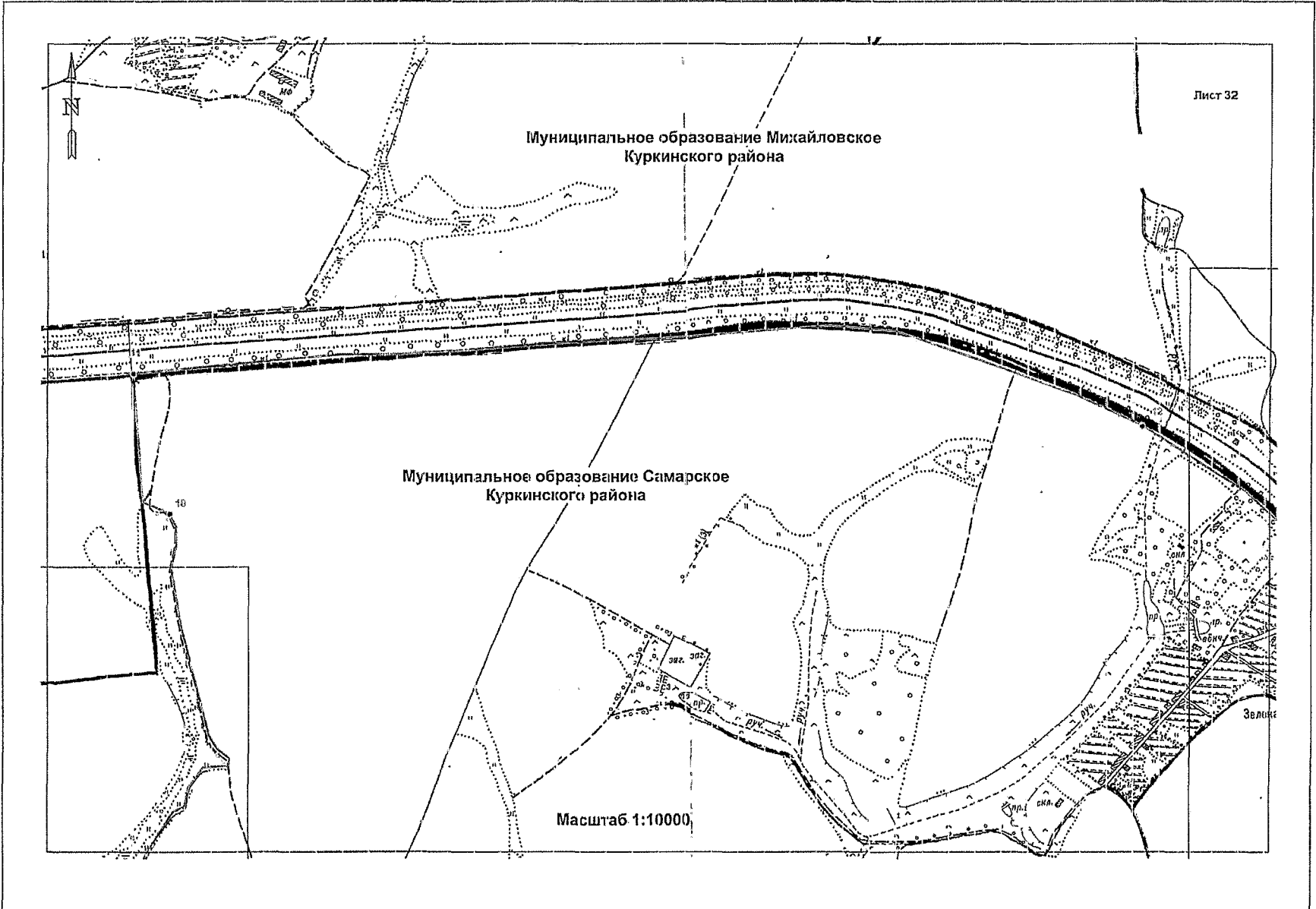


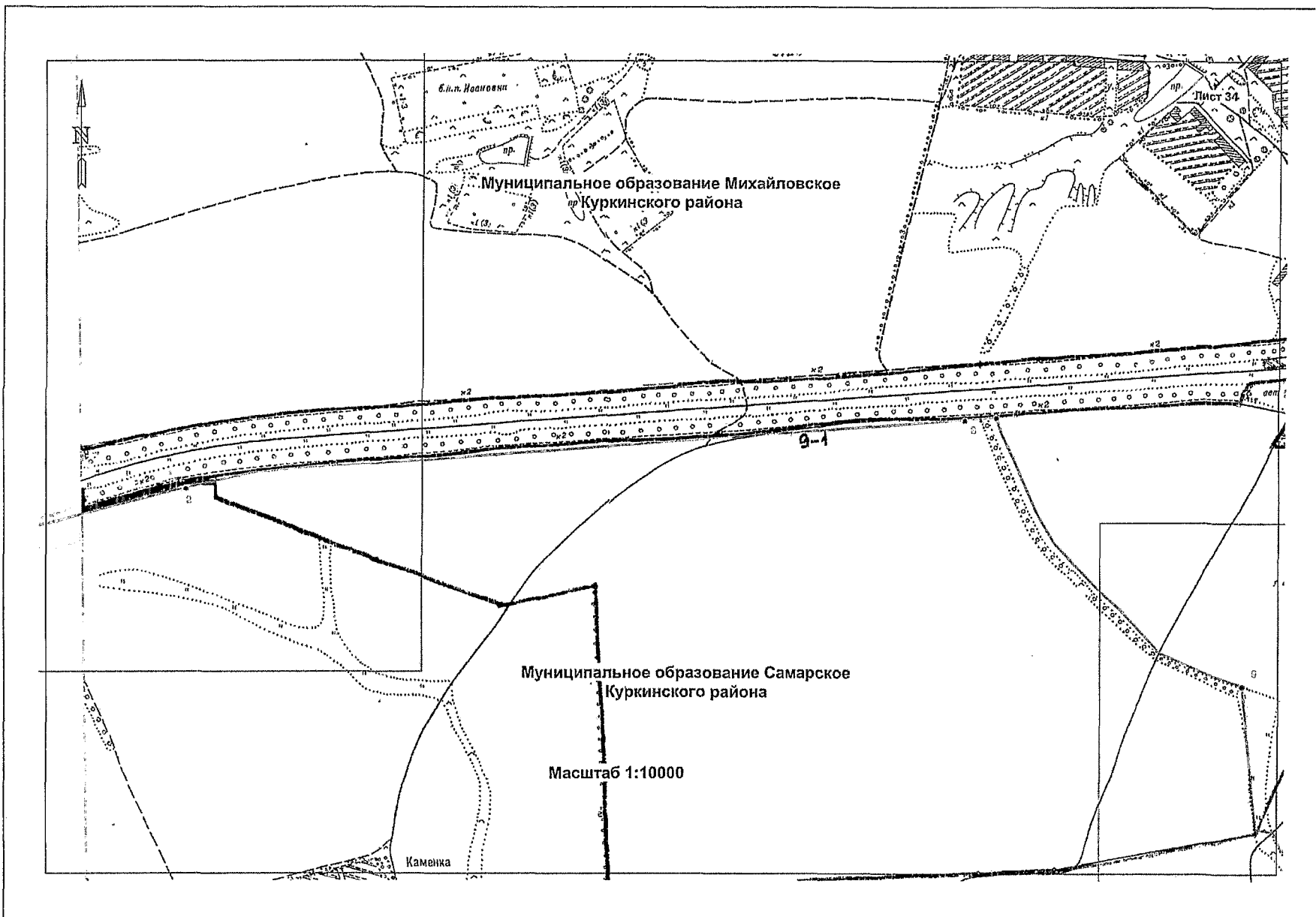












Приложение 7
к Закону Тульской области
«О внесении изменений в Закон Тульской области
«О переименовании муниципального образования
«Куркинский район Тульской области», установлении
границ, наделении статусом и определении
административных центров муниципальных
образований на территории Куркинского района
Тульской области»

Приложение 7
к Закону Тульской области
«О переименовании муниципального образования
«Куркинский район Тульской области», установлении
границ, наделении статусом и определении
административных центров муниципальных
образований на территории Куркинского района
Тульской области»

Описание границы
муниципального образования Самарское Куркинского района

За начальную точку описания границы муниципального образования Самарское Куркинского района принята узловая точка 19(24), расположенная на северной стороне полосы отвода железной дороги Волово – Раненбург, в 5,10 км юго-западнее деревни Алексеевка Куркинского района, и являющаяся точкой стыка границ муниципальных образований Двориковское Воловского района, Самарское и Михайловское Куркинского района.

Прохождение границы с муниципальным образованием Михайловское
Куркинского района

От узловой точки 19(24) (662295.32; 310083.05) линия границы идет в южном направлении на протяжении 0,21 км, пересекая полосу отвода железной дороги Волово – Раненбург, до поворотной точки 1, расположенной в полосе отвода данной железной дороги.

От точки 1 (662083.27; 310109.56) линия границы проходит в восточном направлении на протяжении 2,10 км вдоль полосы отвода железной дороги Волово – Раненбург до поворотной точки 2, расположенной в месте пересечения оси железнодорожного пути с осью грунтовой дороги.

От точки 2 (662348.28; 312178.86) линия границы проходит в восточном направлении на протяжении 2,41 км вдоль полосы отвода железной дороги Волово – Раненбург до поворотной точки 3, расположенной в полосе отвода железной дороги Волово – Раненбург.

От точки 3 (662559.06; 314579.13) линия границы идет в восточном направлении на протяжении 0,10 км вдоль полосы отвода железной дороги Волово – Раненбург до поворотной точки 4, расположенной в месте пересечения лесополосы с осью дороги.

От точки 4 (662566.78; 314676.84) линия границы проходит в юго-восточном направлении на протяжении 1,18 км вдоль северной стороны лесополосы до поворотной точки 5, расположенной в месте стыка тальвега безымянной балки урочища Поповы Кусты с восточной стороной лесополосы.

От точки 5 (661741.86; 315434.34) линия границы проходит на север на протяжении 3,60 км по тальвегу безымянной балки урочища Поповы Кусты, затем меняет направление на юг и идет вдоль русла безымянного ручья до поворотной точки 6, расположенной в месте пересечения русла безымянного ручья урочища Поповы Кусты с тальвегом безымянной балки урочища Поповы Кусты.

От точки 6 (660585.67; 315956.13) линия границы проходит в юго-восточном направлении на протяжении 0,94 км по урочищу Поповы Кусты до поворотной точки 7, расположенной на оси полевой дороги.

От точки 7 (659887.98; 316424.89) линия границы проходит преимущественно в северо-восточном направлении на протяжении 2,32 км вдоль безымянного ручья, протекающего в балке Торфяная Лощина, вверх по течению, до поворотной точки 8, расположенной на технологической оси плотины пруда балки Торфяная Лощина.

От точки 8 (661067.16; 317959.66) линия границы проходит в северо-восточном направлении на протяжении 0,24 км посередине пруда до поворотной точки 9, расположенной в месте впадения безымянного ручья в пруд балки Торфяная Лощина.

От точки 9 (661145.47; 318233.00) линия границы проходит в северо-восточном направлении на протяжении 0,08 км по руслу безымянного ручья, вверх по течению, затем, не меняя направления, на протяжении 0,69 км по тальвегу балки Торфяная Лощина, далее идет на север на протяжении 0,70 км по тальвегу данной балки до поворотной точки 10, расположенной на оси грунтовой дороги.

От точки 10 (662407.75; 318551.74) линия границы идет на северо-запад на протяжении 0,49 км по оси грунтовой дороги до поворотной точки 11, расположенной на оси железнодорожного пути.

От точки 11 (662840.79; 318437.54) линия границы проходит преимущественно в восточном направлении на протяжении 3,19 км по оси железнодорожного пути железной дороги Волово – Раненбург до поворотной точки 12, расположенной в месте пересечения оси железнодорожного пути с руслом безымянного ручья.

От точки 12 (662680.24; 321573.57) линия границы проходит в юго-восточном направлении на протяжении 1,30 км по оси железнодорожного пути железной дороги Волово – Раненбург до поворотной точки 116, расположенной в месте пересечения оси железнодорожного пути железной дороги Волово – Раненбург с тальвегом безымянной балки, в 0,93 км на восток от технологической оси плотины пруда в деревне Зеленая Роща Куркинского района, в 2,50 км северо-западнее поселка Красный Куркинского района, в 2,00 км юго-западнее деревни Тишиново Куркинского района.

От точки 116 (661845.51; 322625.62) линия границы в северо-восточном направлении на протяжении 0,08 км пересекает полосу отвода железной дороги Волово – Раненбург, далее на протяжении 0,08 км проходит по тальвегу безымянной балки, затем на протяжении 0,87 км идет по южной стороне лесополосы до поворотной точки 1, расположенной в месте стыка полевой дороги с южной стороной лесополосы.

От точки 1 (662615.47; 323425.82) линия границы проходит в юго-восточном направлении на протяжении 0,29 км по полевой дороге до поворотной точки 2, расположенной на пересечении двух полевых дорог, в 0,29 км юго-восточнее восточного края лесополосы.

От точки 2 (662397.52; 323671.73) линия границы проходит в северо-восточном направлении на протяжении 0,36 км по полевой дороге вдоль балки Долгая Лощина, далее на протяжении 0,28 км по тальвегу балки Долгая Лощина до поворотной точки 3, расположенной в месте пересечения тальвега балки Долгая Лощина с юго-западным краем пруда в балке Долгая Лощина.

От точки 3 (662722.99; 324202.98) линия границы проходит на северо-восток на протяжении 0,10 км посередине пруда до поворотной точки 4, расположенной на технологической оси плотины пруда в балке Долгая Лощина.

От точки 4 (662782.01; 324310.62) линия границы проходит в восточном направлении на протяжении 0,38 км по руслу безымянного ручья, вниз по

течению, до поворотной точки 5, расположенной в месте слияния двух безымянных ручьев в балке Григорьевская.

От точки 5 (662794.51;324687.86) линия границы проходит в юго-восточном направлении на протяжении 0,52 км по руслу безымянного ручья в балке Григорьевская, вниз по течению, до поворотной точки 6, расположенной в русле безымянного ручья.

От точки 6 (662474.47; 325099.51) линия границы проходит в северо-восточном направлении на протяжении 0,85 км по полевой дороге до поворотной точки 7, расположенной в месте пересечения двух полевых дорог, в 0,94 км северо-восточнее места слияния безымянных ручьев в балке Григорьевская.

От точки 7 (663162.12; 325598.15) линия границы проходит в юго-восточном направлении на протяжении 1,17 км по полевой дороге до поворотной точки 8, расположенной в месте пересечения оси дороги между деревней Починки Куркинского района и деревней Сумбулово Куркинского района с полевой дорогой.

От точки 8 (662855.21; 326750.81) линия границы проходит на юго-восток на протяжении 0,11 км по оси дороги между деревней Починки Куркинского района и деревней Сумбулово Куркинского района до поворотной точки 9, расположенной на вершине оврага.

От точки 9 (662795.68; 326837.67) линия границы проходит в юго-восточном направлении на протяжении 0,02 км по пастбищу до места пересечения двух канав, далее на протяжении 0,33 км по канаве до поворотной точки 10, расположенной в месте стыка канавы с руслом реки Гнилуша.

От точки 10 (662732.80; 327062.47) линия границы проходит в северо-восточном направлении на протяжении 0,30 км по руслу реки Гнилуша, вверх по течению, до поворотной точки 11, расположенной в месте впадения безымянного ручья в реку Гнилуша.

От точки 11 (662976.65; 327233.89) линия границы проходит в северо-восточном направлении на протяжении 2,46 км по руслу безымянного ручья балки Подтатьяновка, вверх против течения, далее идет на протяжении 1,28 км по тальвегу балки Подтатьяновка, затем на протяжении 0,09 км пересекает полосу отвода автодороги Богородицк – Товарковский – Куркино до поворотной точки 12, расположенной на оси данной автодороги, в 0,35 км на северо-восток от юго-восточной вершины ответвления балки Подтатьяновка.

От точки 12 (664139.85; 330809.20) линия границы проходит в юго-восточном направлении на протяжении 0,73 км по оси автодороги Богородицк – Товарковский – Куркино до узловой точки 114, расположенной в месте пересечения полевой дороги с осью автодороги Богородицк – Товарковский – Куркино, в 2,70 км северо-восточнее деревни Березняк Куркинского района, в 2,10 км юго-восточнее деревни Татьянаовка Куркинского района, в 2,00 км северо-западнее рабочего поселка Куркино Куркинского района, и являющейся точкой стыка границ муниципальных образований Самарское, Михайловское и рабочий поселок Куркино Куркинского района.

**Прохождение границы
с муниципальным образованием рабочий поселок Куркино
Куркинского района**

От узловой точки 114 (663490.86; 331117.75) линия границы проходит в юго-восточном направлении на протяжении 1,98 км по оси автодороги Богородицк – Товарковский – Куркино до поворотной точки 13, расположенной на пересечении оси окружной автодороги, огибающей рабочий поселок Куркино Куркинского района с западной стороны, с осью автодороги Богородицк – Товарковский – Куркино.

От точки 13 (661715.08; 332074.44) линия границы проходит в юго-западном направлении на протяжении 1,66 км по оси окружной автодороги, огибающей рабочий поселок Куркино Куркинского района с западной стороны, до поворотной точки 14, расположенной в месте пересечения русла безымянного ручья балки Язовня с осью данной окружной автодороги.

От точки 14 (660530.32; 330893.43) линия границы проходит в юго-западном направлении на протяжении 1,93 км по руслу безымянного ручья балки Язовня, вверх против течения, далее на протяжении 0,09 км проходит, пересекая полосу отвода железной дороги Волово – Раненбург, до поворотной точки 15, расположенной на оси железнодорожного пути.

От точки 15 (658967.11; 329653.18) линия границы проходит в восточном направлении на протяжении 1,50 км по оси железной дороги Волово – Раненбург до поворотной точки 16, расположенной на середине железнодорожного переезда.

От точки 16 (658957.86; 331100.34) линия границы проходит в южном направлении на протяжении 0,58 км по оси автодороги до поворотной точки 17, расположенной в месте пересечения оси автодороги с осью улицы в рабочем поселке Куркино Куркинского района.

От точки 17 (658385.85; 331145.26) линия границы проходит по оси автодороги, огибающей производственную территорию с юго-западной стороны, сначала в юго-восточном направлении на протяжении 0,26 км, затем в юго-западном направлении на протяжении 0,12 км и далее в юго-восточном направлении на протяжении 0,10 км до поворотной точки 18, расположенной в месте пересечения оси железнодорожного тупика с осью автодороги, огибающей производственную территорию.

От точки 18 (658014.71; 331281.79) линия границы проходит в северо-восточном направлении на протяжении 0,08 км по оси железнодорожного тупика до поворотной точки 19.

От точки 19 (658062.29; 331340.84) линия границы проходит в юго-восточном направлении на протяжении 0,22 км по юго-западной границе производственной территории до поворотной точки 20, расположенной в месте пересечения западной и южной границ производственной территории.

От точки 20 (657959.83; 331521.67) линия границы проходит в северо-восточном направлении на протяжении 0,48 км по южной границе производственной территории до юго-восточного угла ограждения, далее, не меняя направления, идет на протяжении 0,01 км до поворотной точки 21, расположенной на оси автодороги.

От точки 21 (658240.99; 331908.47) линия границы проходит в северо-восточном направлении на протяжении 0,32 км по оси автодороги, далее на протяжении 0,10 км по оси железнодорожного тупика до поворотной точки 22, расположенной в месте пересечения оси железнодорожного тупика с полевой дорогой.

От точки 22 (658589.90; 332141.90) линия границы проходит в юго-восточном направлении на протяжении 0,17 км по полевой дороге, далее в северо-восточном направлении на протяжении 0,52 км по данной полевой дороге, пересекая автодорогу Куркино – Клешня и полосу отвода железной дороги Волово – Раненбург, до поворотной точки 23, расположенной в месте пересечения оси железнодорожного пути с полевой дорогой.

От точки 23 (658682.07; 332751.39) линия границы проходит в северном направлении на протяжении 0,04 км, пересекая полосу отвода железной дороги Волово – Раненбург, до поворотной точки 24, расположенной в месте пересечения оси грунтовой дороги с осью улицы в рабочем поселке Куркино Куркинского района.

От точки 24 (658739.72; 332755.88) линия границы проходит по оси грунтовой дороги в северо-восточном направлении на протяжении 0,14 км, далее в юго-восточном направлении на протяжении 0,38 км до поворотной точки 25, расположенной в месте пересечения двух полевых дорог.

От точки 25 (658603.68; 333233.65) линия границы проходит в северо-восточном направлении на протяжении 0,15 км по полевой дороге вдоль северо-западной стороны посадки до поворотной точки 26, расположенной в месте пересечения двух полевых дорог.

От точки 26 (658708.03; 333328.21) линия границы проходит в юго-восточном направлении на протяжении 0,11 км по полевой дороге вдоль северной стороны посадки до поворотной точки 27, расположенной в месте пересечения двух полевых дорог.

От точки 27 (658637.14; 333459.37) линия границы проходит преимущественно в северо-восточном направлении на протяжении 0,51 км по полевой дороге вдоль северной стороны лесного квартала 39 земель лесного фонда до поворотной точки 28, расположенной в месте пересечения двух полевых дорог.

От точки 28 (658733.10; 333872.30) линия границы проходит в северо-западном направлении на протяжении 1,58 км по полевой дороге вдоль огородов и коллективных садов до поворотной точки 29, расположенной на технологической оси плотины пруда.

От точки 29 (660235.20; 333267.33) линия границы проходит в северо-восточном направлении на протяжении 0,75 км по руслу безымянного ручья балки Лоск, вниз по течению, до поворотной точки 30, расположенной в месте впадения безымянного ручья в пруд.

От точки 30 (660446.22; 333969.53) линия границы проходит в северо-восточном направлении на протяжении 0,34 км посередине пруда до поворотной точки 31, расположенной на технологической оси плотины пруда.

От точки 31 (660589.04; 334251.97) линия границы проходит в северо-восточном направлении на протяжении 0,41 км по руслу безымянного ручья, впадающего в реку Язовня, вниз по течению, до поворотной точки 32, расположенной в месте впадения безымянного ручья в реку Язовня.

От точки 32 (660712.29; 334663.60) линия границы проходит в северо-западном направлении на протяжении 1,31 км по руслу реки Язовня, вверх против течения, до узловой точки 115, расположенной в месте пересечения русла реки Язовня с полевой дорогой, выходящей из рабочего поселка

Куркино Куркинского района, в 3,00 км южнее деревни Новотроицкое Куркинского района, в 1,75 км северо-западнее деревни Павловка Куркинского района, в 2,00 км восточнее рабочего поселка Куркино Куркинского района, и являющейся точкой стыка границ муниципальных образований Михайловское, Самарское и рабочий поселок Куркино Куркинского района.

**Прохождение границы
с муниципальным образованием Михайловское
Куркинского района**

От узловой точки 115 (661440.82; 334678.20) линия границы проходит в северо-восточном направлении на протяжении 2,74 км по суходольной прямой, затем по полевой дороге, выходящей из рабочего поселка Куркино Куркинского района, до узловой точки 106б, расположенной в 0,75 км северо-восточнее деревни Павловка Куркинского района, в 3,00 км юго-восточнее деревни Новотроицкое Куркинского района, и являющейся точкой стыка границ муниципальных образований Самарское, Михайловское Куркинского района и Липецкой области.

Прохождение границы с Липецкой областью

От узловой точки 106б (662633.24 ; 336378.73) линия границы идет в юго-восточном направлении, затем резко меняет направление на юго-западное и идет до поворотной точки 106в, расположенной в 2,50 км юго-западнее деревни Травино Куркинского района, в 2,80 км восточнее села Маслово Куркинского района.

От точки 106в (648394.05; 325029.69) линия границы идет в юго-западном направлении до узловой точки 12, расположенной в 0,35 км севернее урочища Матвеевка Ефремовского района, в 2,70 км юго-восточнее деревни Маслово-Никольское Куркинского района, и являющейся точкой стыка границ муниципальных образований город Ефремов, Самарское Куркинского района и Липецкой области.

**Прохождение границы
с муниципальным образованием город Ефремов**

От узловой точки 12 (645547.52; 323456.39) линия границы идет на юго-запад по линии раздела пахотных массивов Куркинского и Ефремовского районов на протяжении 0,55 км до поворотной точки 1, расположенной в 0,10 км от пруда, в 0,08 км юго-восточнее восточного края лесополосы Куркинского района.

От точки 1 (645060.02; 323228.61) линия границы идет на северо-запад по южной стороне лесополосы Куркинского района на протяжении 0,85 км до поворотной точки 2, расположенной в 0,22 км северо-западнее пересечения южной стороны данной лесополосы и полевой дороги в Ефремовском районе.

От точки 2 (645424.10; 322539.88) линия границы идет на северо-запад на протяжении 0,48 км по западной стороне лесополосы Куркинского района, затем по южной стороне леса Куркинского района до поворотной точки 3.

От точки 3 (645667.13; 322011.62) линия границы идет на северо-запад на протяжении 1,10 км, пересекает разветвленный овраг, затем идет по линии раздела пахотных массивов Куркинского и Ефремовского районов до поворотной точки 4.

От точки 4 (646124.52; 320977.37) линия границы идет на протяжении 0,98 км в северо-западном направлении по южной бровке безымянной балки, затем пересекает безымянную балку до поворотной точки 5, расположенной на западной стороне безымянной балки.

От точки 5 (646256.28; 320012.08) линия границы идет на северо-запад на протяжении 0,42 км по линии раздела пахотных массивов Куркинского и Ефремовского районов до поворотной точки 6, расположенной в 1,47 км на юго-запад от места слияния двух безымянных ручьев в Куркинском районе, в 0,26 км северо-восточнее вершины балки урочища Козьи Выселки Ефремовского района.

От точки 6 (646318.93; 319591.24) линия границы поворачивает на северо-восток и идет по линии раздела пахотных массивов Куркинского и Ефремовского районов на протяжении 0,24 км до поворотной точки 7, расположенной на границе пахотных земельных массивов двух районов, в 0,50 км северо-восточнее вершины балки урочища Козьи Выселки Ефремовского района.

От точки 7 (646560.40; 319630.26) линия границы идет на северо-запад на протяжении 1,54 км по линии раздела пахотных массивов Ефремовского и Куркинского районов, затем по линии раздела естественных кормовых угодий до поворотной точки 8, расположенной в 0,30 км восточнее слияния двух безымянных ручьев в Куркинском районе, в 0,10 км северо-восточнее северной стороны лесополосы Ефремовского района.

От точки 8 (648085.35; 319481.83) линия границы идет на северо-запад по суходолу, на протяжении 0,11 км до поворотной точки 9, расположенной в русле безымянного ручья.

От точки 9 (648168.26; 319407.33) линия границы идет на северо-запад вдоль безымянного ручья безымянной балки, вверх против течения, на протяжении 0,24 км до поворотной точки 10, расположенной в месте слияния двух безымянных ручьев.

От точки 10 (648237.83; 319176.42) линия границы идет на юг на протяжении 0,10 км вдоль безымянного ручья, вверх против течения, до поворотной точки 11, расположенной в русле безымянного ручья.

От точки 11 (648135.41; 319163.10) линия границы идет на юго-запад по руслу безымянного ручья, вверх против течения, на протяжении 0,23 км до поворотной точки 12, расположенной на южной вершине безымянной балки Ефремовского района.

От точки 12 (647916.88; 319094.41) линия границы идет на юг по линии раздела пахотных массивов Куркинского и Ефремовского районов на протяжении 0,57 км до поворотной точки 13, расположенной на грунтовой дороге между деревней Красногорское Ефремовского района и селом Маслово Куркинского района, в створе лесополос.

От точки 13 (647340.82; 319072.64) линия границы идет по грунтовой дороге на запад на протяжении 0,59 км до поворотной точки 14.

От точки 14 (647339.42; 318481.71) линия границы идет на протяжении 0,57 км на запад по грунтовой дороге, затем пересекает безымянную балку и идет по южной стороне лесополосы Куркинского района до поворотной точки 15, расположенной на повороте данной лесополосы.

От точки 15 (647345.70; 317915.96) линия границы, общей протяженностью 0,78 км, идет на юго-запад по юго-восточной стороне лесополосы, пересекает безымянную балку и идет по юго-восточной стороне лесополосы Куркинского района до поворотной точки 16, расположенной на юго-западном краю лесополосы Куркинского района.

От точки 16 (646921.52; 317248.03) линия границы поворачивает на север и идет по западной стороне безымянной балки Куркинского района на протяжении 0,27 км до поворотной точки 19(17), расположенной на пересечении полевой дороги с лесополосой в Ефремовском районе, в 3,50 км восточнее деревни Черенково Ефремовского района, в 2,90 км северо-западнее места слияния безымянных ручьев урочища Козьи Выселки Ефремовского района, в 4,10 км юго-западнее деревни Заборовка Куркинского района.

От поворотной точки 19(17) (647187.89; 317274.65) линия границы идет на северо-восток по суходольной прямой на протяжении 0,69 км до поворотной точки 18, расположенной на тальвеге безымянной балки в Куркинском районе, в 0,29 км восточнее оси плотины пруда в Ефремовском районе.

От точки 18 (647848.45; 317489.96) линия границы идет на северо-восток по руслу безымянного ручья, вниз по течению, на протяжении 0,82 км до поворотной точки 19, расположенной в месте слияния двух безымянных ручьев в Куркинском районе.

От точки 19 (648383.48; 318069.86) линия границы идет на северо-запад по руслу безымянного ручья, вверх против течения, на протяжении 0,74 км до поворотной точки 20, расположенной в русле безымянного ручья, в створе лесополосы Куркинского района.

От точки 20 (648669.97; 317365.21) линия границы идет на север, пересекая безымянную балку урочища Марьин Хутор Ефремовского района, на протяжении 0,25 км до поворотной точки 21, расположенной на северной бровке безымянной балки урочища Марьин Хутор Ефремовского района.

От точки 21 (648915.57; 317352.51) линия границы идет на север на протяжении 0,57 км по восточной стороне лесополосы Ефремовского района до поворотной точки 22, расположенной на повороте данной лесополосы, в 0,45 км восточнее урочища Марьин Хутор Ефремовского района.

От точки 22 (649485.48; 317348.81) линия границы идет на северо-восток на протяжении 0,72 км по восточной стороне лесополосы Ефремовского района до поворотной точки 23.

От точки 23 (650131.48; 317662.29) линия границы идет на северо-восток на протяжении 0,30 км, пересекая лесополосу, до поворотной точки 24, расположенной на западной стороне лесополосы Ефремовского района.

От точки 24 (650402.24; 317802.92) линия границы идет на северо-восток на протяжении 0,28 км по линии раздела пахотных массивов Куркинского и Ефремовского районов до поворотной точки 25, расположенной в 0,75 км юго-западнее оси плотины пруда Куркинского района.

От точки 25 (650682.85; 317850.90) линия границы идет на северо-восток на протяжении 1,43 км по линии раздела пахотных массивов двух районов, затем по восточной стороне лесополосы Ефремовского района, далее

по линии раздела пахотных массивов Куркинского и Ефремовского районов до поворотной точки 26, расположенной в 0,39 км севернее оси плотины пруда Куркинского района.

От точки 26 (652007.63; 318329.10) линия границы идет на северо-восток на протяжении 0,72 км по линии раздела пахотных массивов Куркинского и Ефремовского районов до поворотной точки 27.

От точки 27 (652683.81; 318504.13) линия границы идет на запад по линии раздела пахотных массивов Куркинского и Ефремовского районов на протяжении 0,15 км до поворотной точки 28.

От точки 28 (652686.81; 318346.73) линия границы идет на запад по линии раздела пахотных массивов Куркинского и Ефремовского районов на протяжении 0,61 км до поворотной точки 29, расположенной на вершине балки Кондаурка Куркинского района.

От точки 29 (652666.64; 317735.87) линия границы идет на юго-запад на протяжении 0,47 км по вершине балки Кондаурка Куркинского района, затем по восточной стороне лесополосы Куркинского района до поворотной точки 30, расположенной на восточной стороне лесополосы Куркинского района.

От точки 30 (652260.89; 317501.51) линия границы идет на юго-запад по восточной стороне леса Куркинского района на протяжении 0,56 км до поворотной точки 31, расположенной на юго-восточной стороне леса.

От точки 31 (651795.14; 317304.79) линия границы идет на юго-запад по восточной стороне лесополосы Куркинского района на протяжении 0,08 км до поворотной точки 32.

От точки 32 (651697.87; 317265.03) линия границы идет на юго-запад на протяжении 1,89 км по восточной стороне лесополосы Куркинского района, затем по линии раздела пахотных массивов Куркинского и Ефремовского районов до поворотной точки 33, расположенной в 0,71 км на юго-восток от вершины лога Черьево Куркинского района, в 0,78 км северо-западнее места пересечения двух полевых дорог в Ефремовском районе.

От точки 33 (650161.07; 316081.11) линия границы идет на запад на протяжении 2,15 км по линии раздела пахотных массивов, затем по южной стороне лесополосы Куркинского района до поворотной точки 34, расположенной в русле реки Вытемка, в 0,22 км севернее северо-восточного

угла кладбища деревни Воейково Ефремовского района, в 0,84 км юго-западнее плотины пруда в Куркинском районе.

От точки 34 (650213.14; 313944.29) линия границы идет на юг по руслу реки Вытемка, вниз по течению, на протяжении 0,12 км до поворотной точки 35, расположенной в месте впадения безымянного ручья балки Каменная в реку Вытемка.

От точки 35 (650068.98; 313958.28) линия границы, протяженностью 1,60 км, идет в северо-западном направлении по руслу безымянного ручья балки Каменная, вверх против течения, до поворотной точки 36, расположенной в русле безымянного ручья.

От точки 36 (651062.28; 312991.61) линия границы идет на северо-запад на протяжении 0,30 км по тальвегу балки Каменная до поворотной точки 37, расположенной на водоразделе северо-западного ответвления балки Каменная.

От точки 37 (651258.22; 312753.72) линия границы идет на северо-запад на протяжении 0,10 км по тальвегу балки Каменная до поворотной точки 38, расположенной на вершине северо-западного ответвления балки Каменная.

От точки 38 (651294.54; 312660.57) линия границы идет на северо-запад на протяжении 0,27 км по линии раздела пахотных массивов Куркинского и Ефремовского районов до поворотной точки 39, расположенной в 0,03 км юго-восточнее восточного края лесополосы, в 0,75 км северо-восточнее деревни Проницево Ефремовского района.

От точки 39 (651427.01; 312413.77) линия границы идет на северо-запад на протяжении 0,95 км по южной стороне лесополосы Куркинского района до поворотной точки 40, расположенной на вершине лощины, в 0,70 км севернее деревни Проницево Ефремовского района.

От точки 40 (651956.09; 311610.99) линия границы идет на северо-запад на протяжении 0,82 км, пересекает лощину и идет по южной стороне лесополосы Куркинского района до поворотной точки 41, расположенной на пересечении оси автодороги Куркино – Ефремов с осью автоподъезда к деревне Моховое Куркинского района.

От точки 41 (652208.44; 310866.19) линия границы идет на северо-запад по оси автоподъезда к деревне Моховое Куркинского района на протяжении 0,66 км до поворотной точки 42, расположенной на оси данного автоподъезда.

От точки 42 (652755.35; 310458.60) линия границы идет на северо-запад на протяжении 2,17 км по оси автоподъезда к деревне Моховое Куркинского района до поворотной точки 43, расположенной на оси данного автоподъезда, в 0,34 км юго-восточнее места пересечения русла безымянного ручья балки Пчельник с осью автоподъезда к деревне Моховое Куркинского района.

От точки 43 (654452.43; 309256.35) линия границы идет на запад на протяжении 0,65 км сначала по южной стороне лесополосы Куркинского района, затем по южной стороне балки Пчельник до поворотной точки 44, расположенной в русле безымянного ручья балки Пчельник, в 0,55 км юго-западнее места пересечения русла данного ручья с осью автоподъезда к деревне Моховое Куркинского района.

От точки 44 (654477.26; 308655.71) линия границы идет на юго-запад по руслу безымянного ручья балки Пчельник, вниз по течению, до узловой точки 19, расположенной в месте слияния безымянного ручья балки Пчельник с другим безымянным ручьем, в 0,50 км севернее урочища Кадеевка Ефремовского района, в 1,75 км юго-восточнее деревни Писарево Куркинского района, в 3,00 км восточнее урочища Смольный Воловского района, и являющейся точкой стыка границ муниципальных образований город Ефремов, Самарское Куркинского района и Турдейское Воловского района.

Прохождение границы с муниципальным образованием Турдейское Воловского района

От узловой точки 19 (654171.39; 308328.05) линия границы идет на северо-запад по руслу безымянного ручья, вверх против течения, до поворотной точки 45, расположенной на вершине балки Солдатская Куркинского района, в русле безымянного ручья.

От точки 45 (654917.92; 307599.30) линия границы идет по южной стороне лесополосы Куркинского района на запад на протяжении 0,82 км до поворотной точки 44.

От точки 44 (654988.28; 306780.28) линия границы, протяженностью 1,12 км, идет в западном направлении по линии раздела пахотных массивов до поворотной точки 43, расположенной в 0,07 км на северо-запад от полевой дороги, соединяющей деревню Малые Плотики Воловского района и деревню Писарево Куркинского района.

От точки 43 (655092.69; 305646.49) линия границы идет на северо-восток по линии раздела пахотных массивов на протяжении 0,50 км до

поворотной точки 42, расположенной в 0,60 км южнее вершины склона безымянной балки.

От точки 42 (655507.60; 305897.81) линия границы идет в северо-восточном направлении на протяжении 0,60 км по тальвегу безымянной балки до поворотной точки 41, расположенной в месте слияния двух безымянных ручьев.

От точки 41 (656078.27; 306184.48) линия границы идет в северо-западном направлении по руслу безымянного ручья, вниз по течению, на протяжении 2,90 км до узловой точки 19(40), расположенной в устье реки Турдей, в 1,60 км восточнее деревни Лидинка Воловского района, в 5,00 км юго-восточнее деревни Турдей Воловского района, в 4,25 км западнее деревни Моховое Куркинского района, и являющейся точкой стыка границ муниципальных образований Турдейское, Двориковское Воловского района и Самарское Куркинского района.

Прохождение границы с муниципальным образованием Двориковское Воловского района

От узловой точки 19(40) (657289.57; 304001.57) линия границы идет в северо-восточном направлении на протяжении 0,75 км по руслу безымянного ручья балки Гармония, вверх против течения, до поворотной точки 39, расположенной в месте слияния двух безымянных ручьев.

От точки 39 (657873.05; 304432.68) линия границы идет на северо-восток по руслу безымянного ручья, вверх против течения, на протяжении 1,60 км до поворотной точки 38, расположенной в русле безымянного ручья, в 0,60 км на северо-восток от места впадения безымянного ручья в пруд.

От точки 38 (658441.19; 305930.92) линия границы идет на протяжении 0,61 км на юго-восток по северной стороне кустарника до поворотной точки 37, расположенной на восточной стороне кустарника в Куркинском районе.

От точки 37 (658294.91; 306514.58) линия границы идет по линии раздела пахотных массивов в юго-восточном направлении на протяжении 0,16 км до поворотной точки 36, расположенной в 0,72 км на запад от южной стороны лесополосы Воловского района, в 0,11 км на юго-восток от вершины безымянной балки Куркинского района.

От точки 36 (658222.23; 306662.93) линия границы идет на северо-восток на протяжении 0,52 км по линии раздела пахотных массивов до поворотной точки 35, расположенной на вершине балки Моховая Куркинского района.

От точки 35 (658400.46; 307159.15) линия границы идет на юго-восток по восточной стороне балки Моховая Куркинского района на протяжении 0,36 км до поворотной точки 34, расположенной на восточной бровке безымянной балки, в 0,35 км севернее деревни Моховое Куркинского района.

От точки 34 (658142.74; 307377.19) линия границы идет на северо-восток по восточной стороне лесополосы на протяжении 1,00 км до поворотной точки 33.

От точки 33 (659025.50; 307856.01) линия границы идет на северо-восток по восточной стороне балки Прогресс на протяжении 0,32 км до поворотной точки 32, расположенной в 0,61 км на северо-восток от пересечения полевой дороги с лесополосой в Воловском районе, в 0,55 км на северо-запад от пересечения полевых дорог в Куркинском районе.

От точки 32 (659322.11; 308023.01) линия границы идет на северо-запад по восточной стороне балки Прогресс на протяжении 0,35 км до поворотной точки 31, расположенной в 0,83 км на северо-запад от пересечения полевых дорог в Куркинском районе, в 0,59 км на запад от пересечения полевых дорог в Воловском районе.

От точки 31 (659669.97; 307974.18) линия границы идет на восток по южной стороне лесополосы Воловского района на протяжении 0,60 км, далее по линии раздела пахотных массивов на протяжении 0,50 км до поворотной точки 30, расположенной в месте пересечения двух полевых дорог в Куркинском районе, в 0,50 км на восток от пересечения полевой дороги с восточной стороной лесополосы в Воловском районе.

От точки 30 (659601.12; 309083.33) линия границы идет в северо-восточном направлении на протяжении 0,72 км, пересекая вершину безымянной балки, и далее по линии раздела пахотных массивов до поворотной точки 29.

От точки 29 (660052.13; 309605.44) линия границы идет в северо-восточном направлении по линии раздела пахотных массивов на протяжении 0,72 км до поворотной точки 28, расположенной на вершине безымянной

балки Куркинского района, в 0,19 км юго-западнее пересечения полевых дорог в Куркинском районе.

От точки 28 (660565.25; 310182.27) линия границы идет на северо-запад по линии раздела пахотных массивов на протяжении 0,59 км до поворотной точки 27.

От точки 27 (660974.03; 309831.19) линия границы идет на северо-запад на протяжении 1,23 км по линии раздела пахотных массивов, затем, пересекая балку Ровная Поляна Куркинского района, до поворотной точки 26, расположенной на южной стороне полосы отвода железной дороги Волово – Раненбург.

От точки 26 (661937.19; 308997.05) линия границы поворачивает на север, пересекает железную дорогу и идет на протяжении 0,17 км до поворотной точки 25, расположенной на северной стороне полосы отвода железной дороги Волово – Раненбург, в 0,24 км на восток от пересечения западной стороны лесополосы с полевой дорогой в Воловском районе, в 0,57 км северо-западнее оси плотины пруда в Куркинском районе.

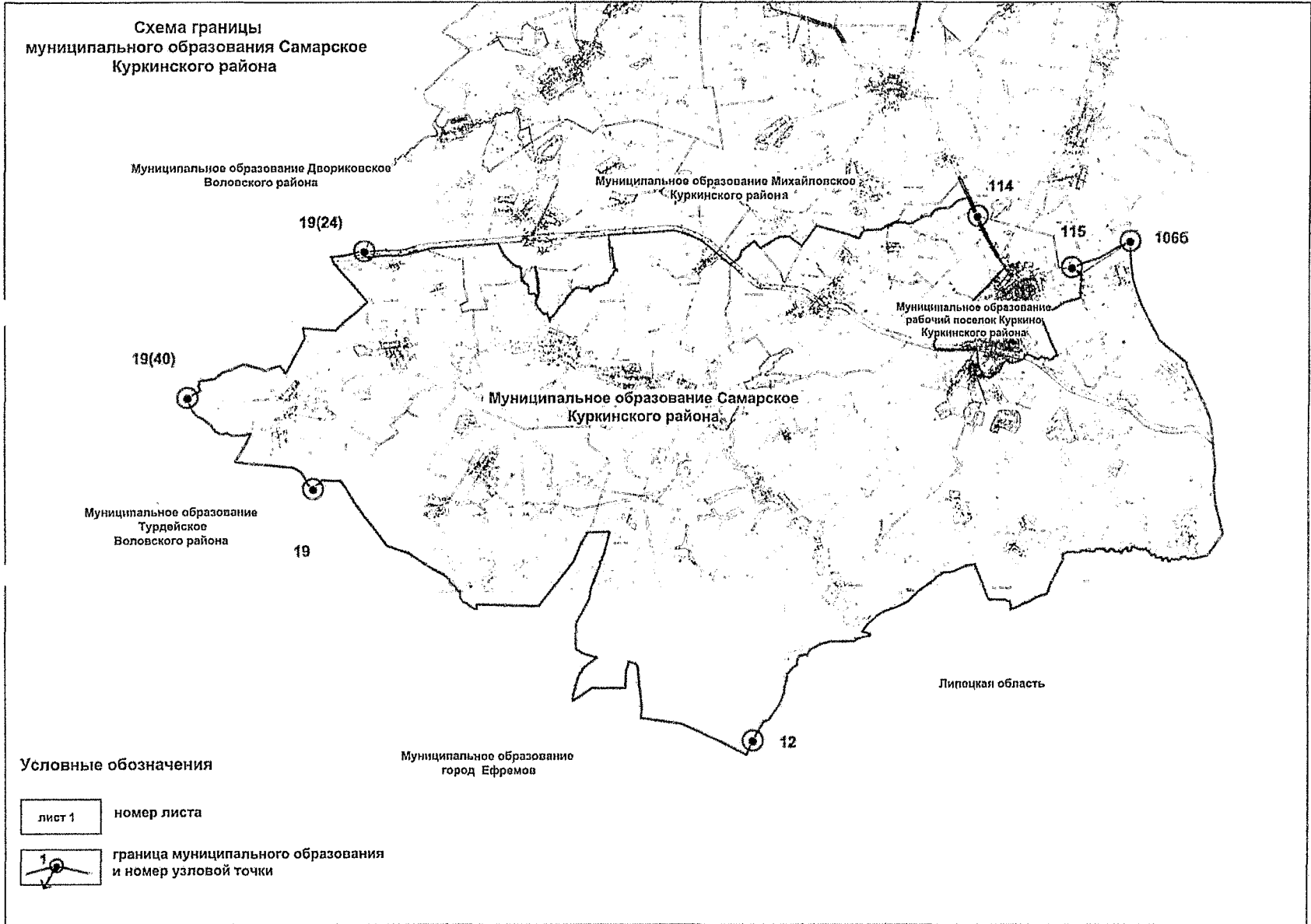
От точки 25 (662113.12; 308959.86) линия границы идет на северо-восток вдоль северной стороны полосы отвода железной дороги на протяжении 1,13 км до узловой точки 19(24), принятой ранее за начальную точку описания границы.

В тексте описания границы муниципального образования Самарское Куркинского района расстояния от узловых и поворотных точек до населенных пунктов указаны ориентировочно.

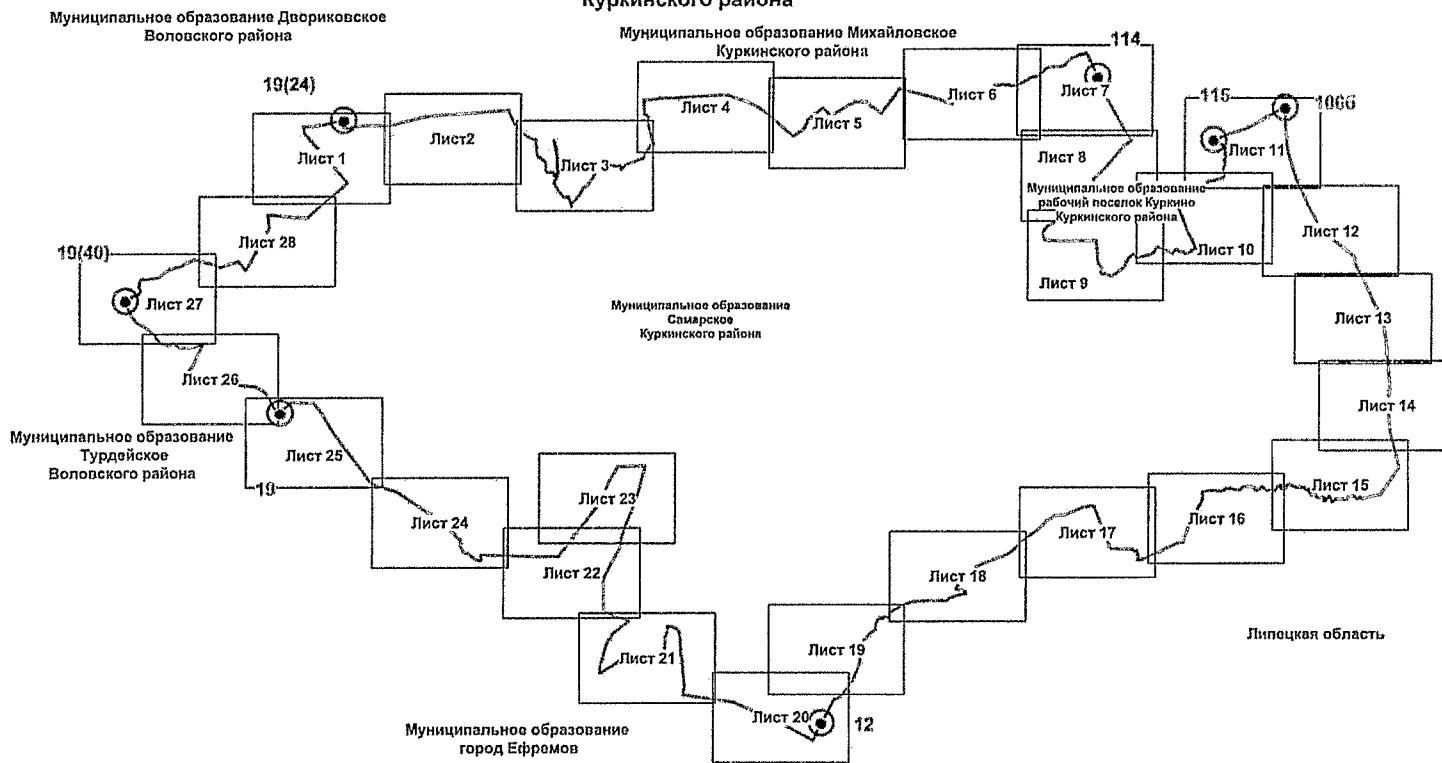
Приложение 8
к Закону Тульской области
«О внесении изменений в Закон Тульской области
«О переименовании муниципального образования
«Куркинский район Тульской области»,
установлении границ, наделении статусом и
определении административных центров
муниципальных образований на территории
Куркинского района Тульской области»

Приложение 8
к Закону Тульской области
«О переименовании муниципального образования
«Куркинский район Тульской области»,
установлении границ, наделении статусом и
определении административных центров
муниципальных образований на территории
Куркинского района
Тульской области»


**Карта-схема границы муниципального образования
Самарское Куркинского района**



**КАРТОГРАММА
расположения листов плана границы
муниципального образования Самарское
Куркинского района**



Условные обозначения

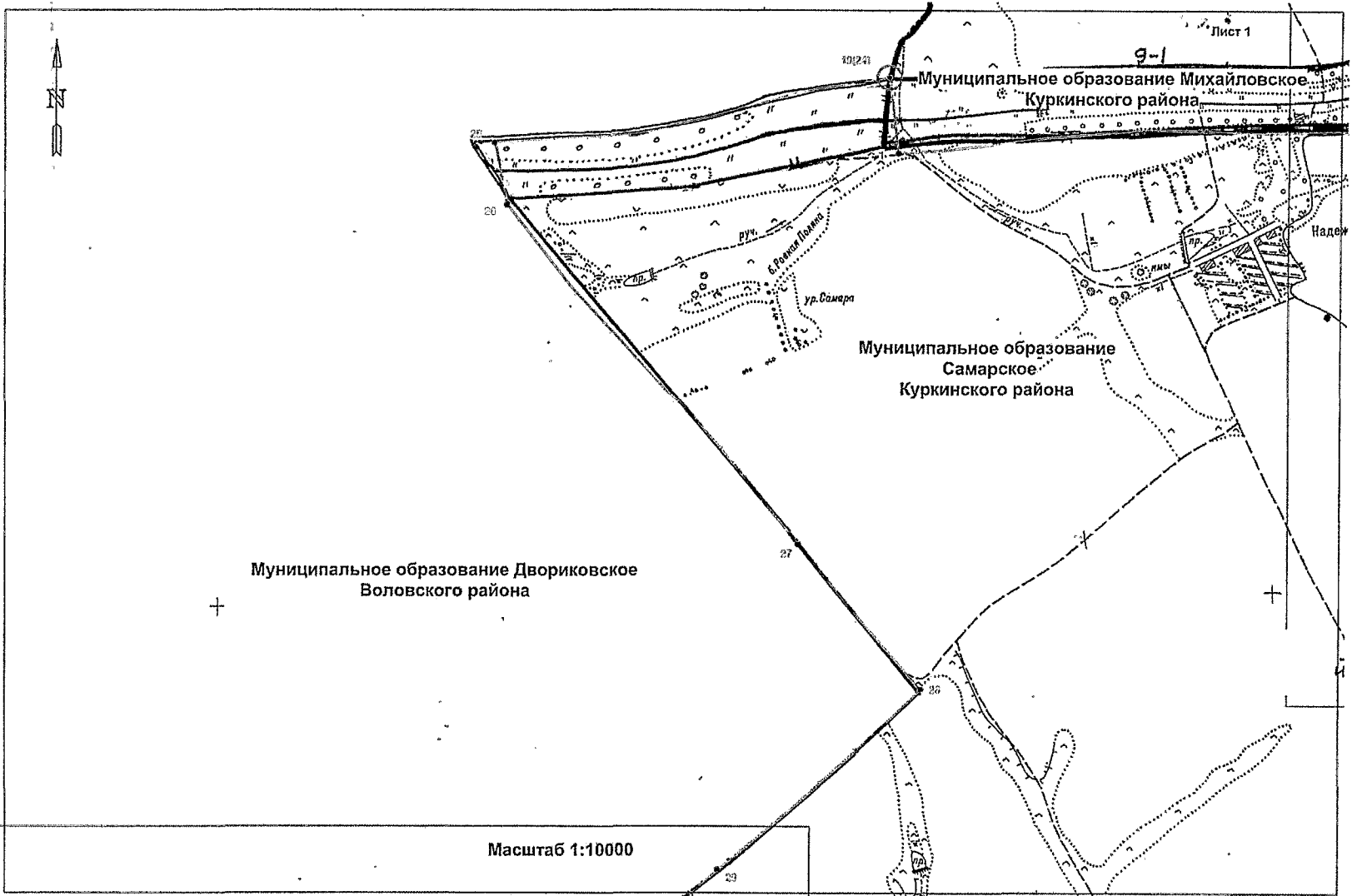


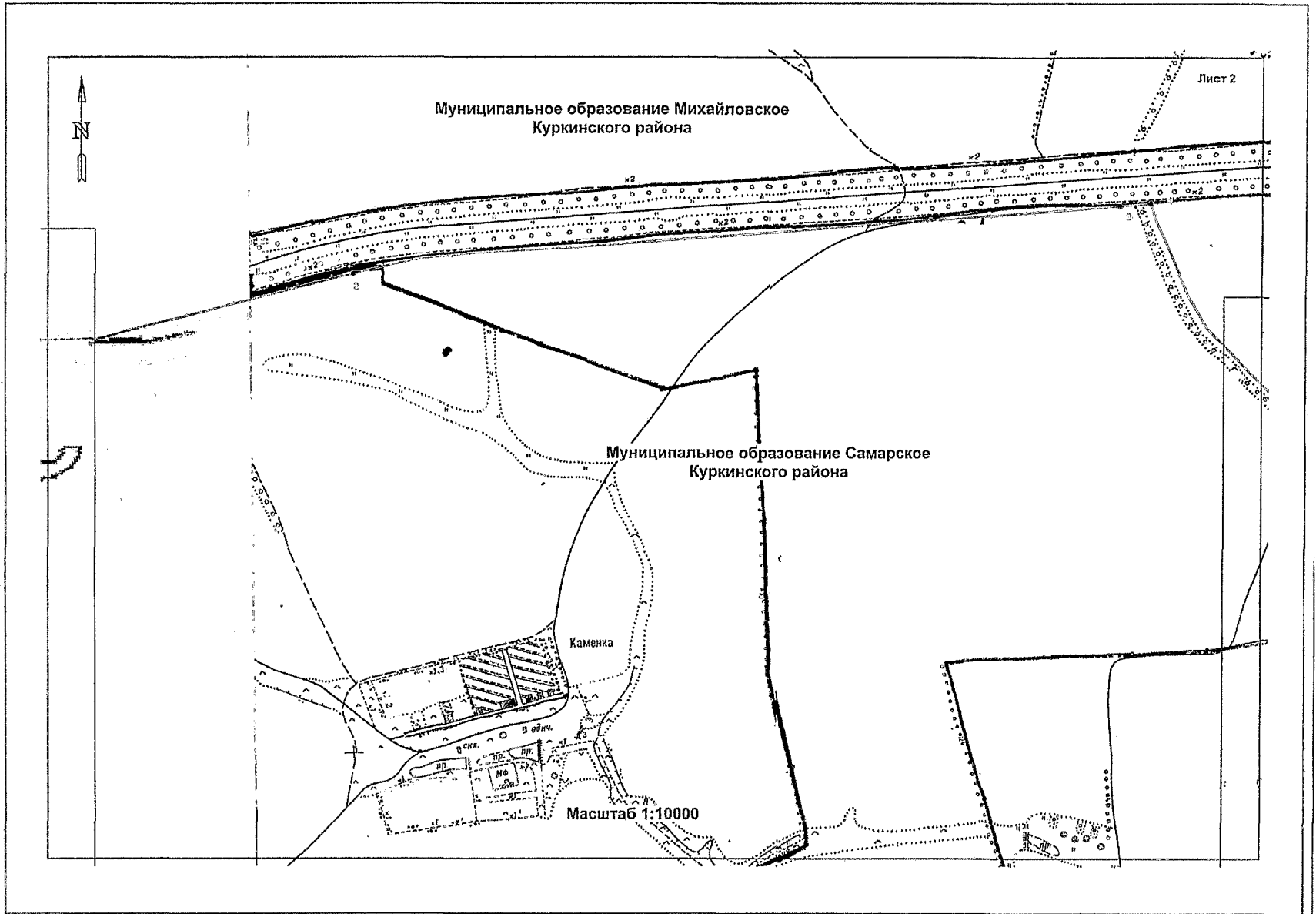
номер листа

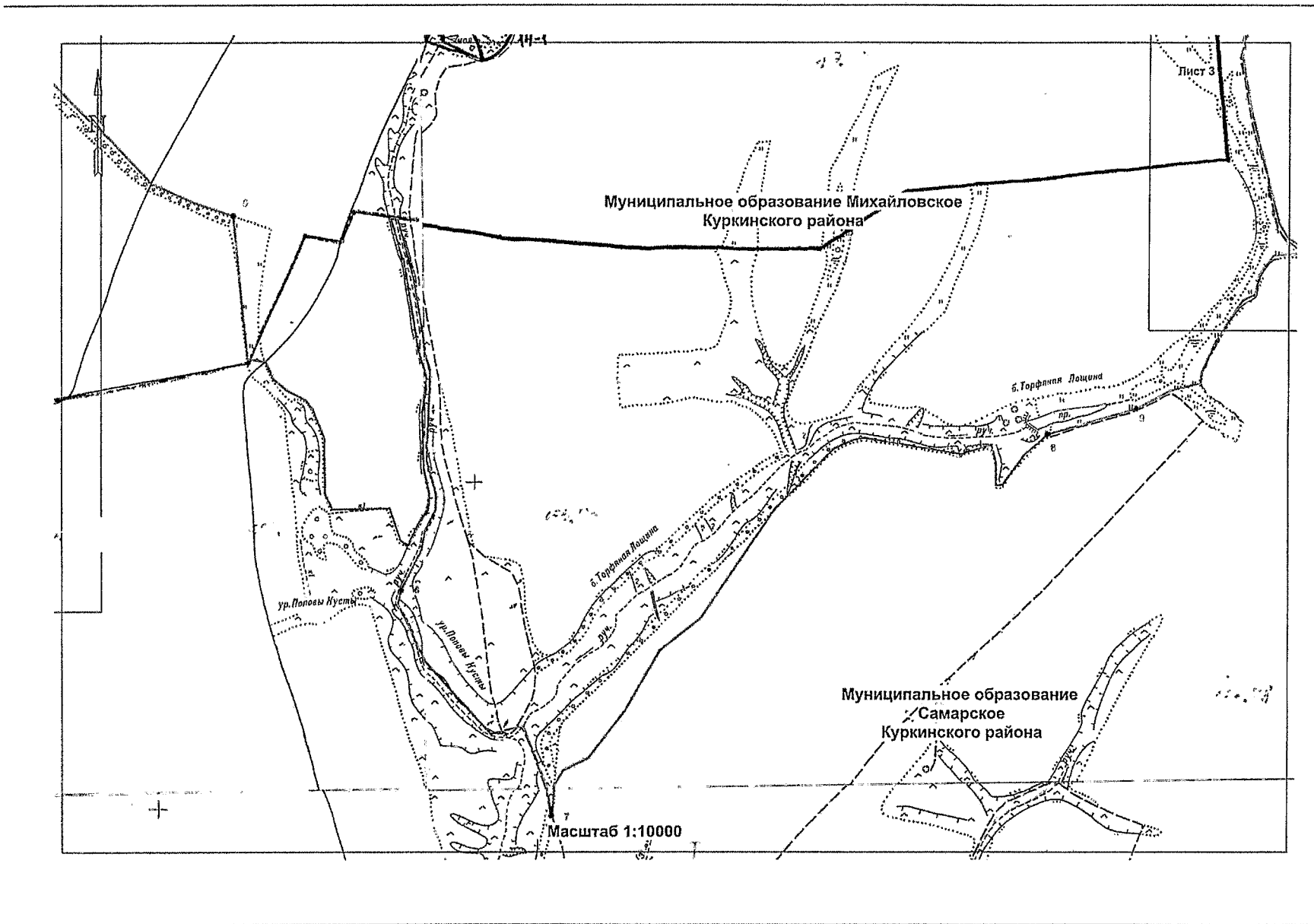


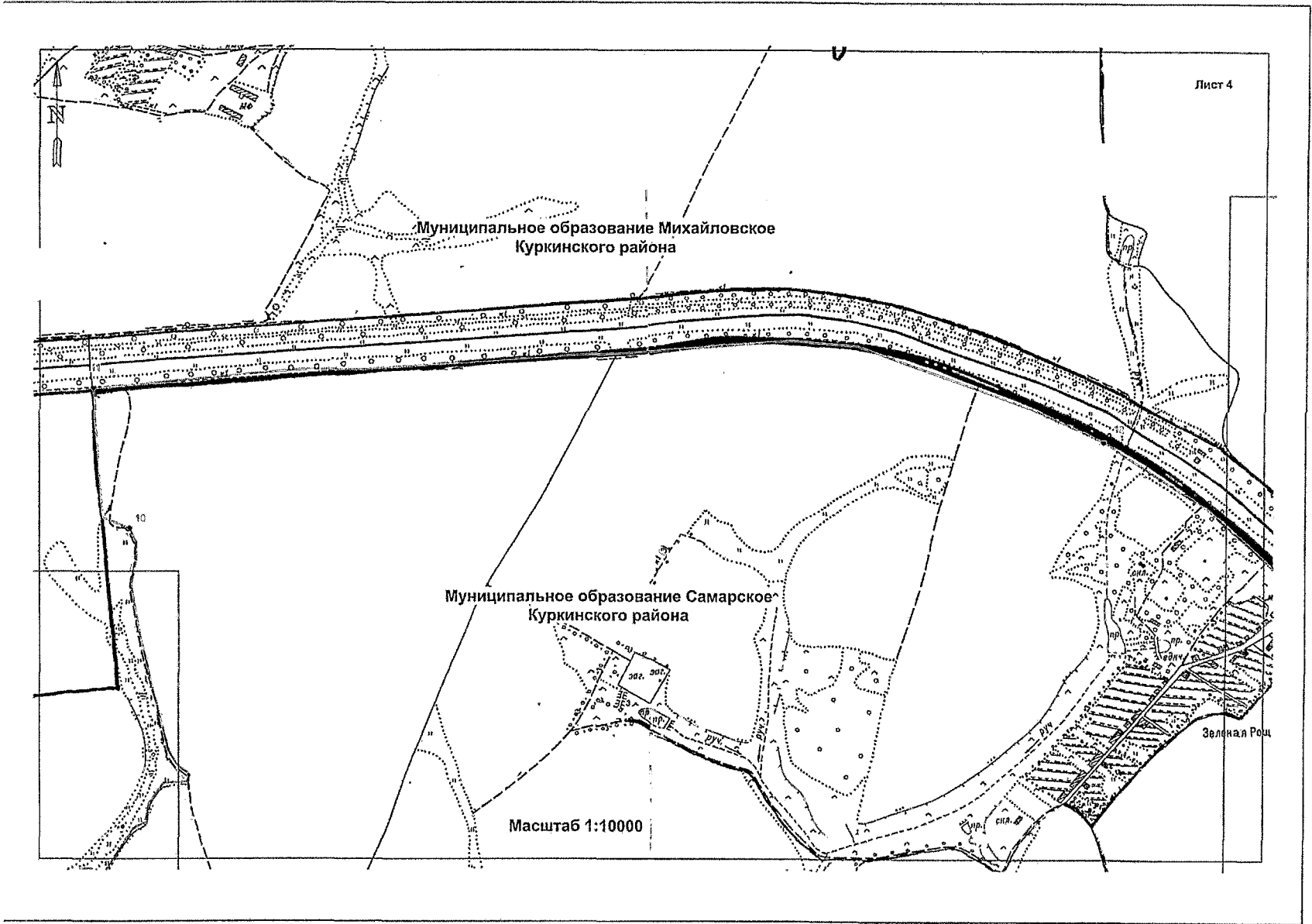
граница муниципального образования
и номер узловой точки

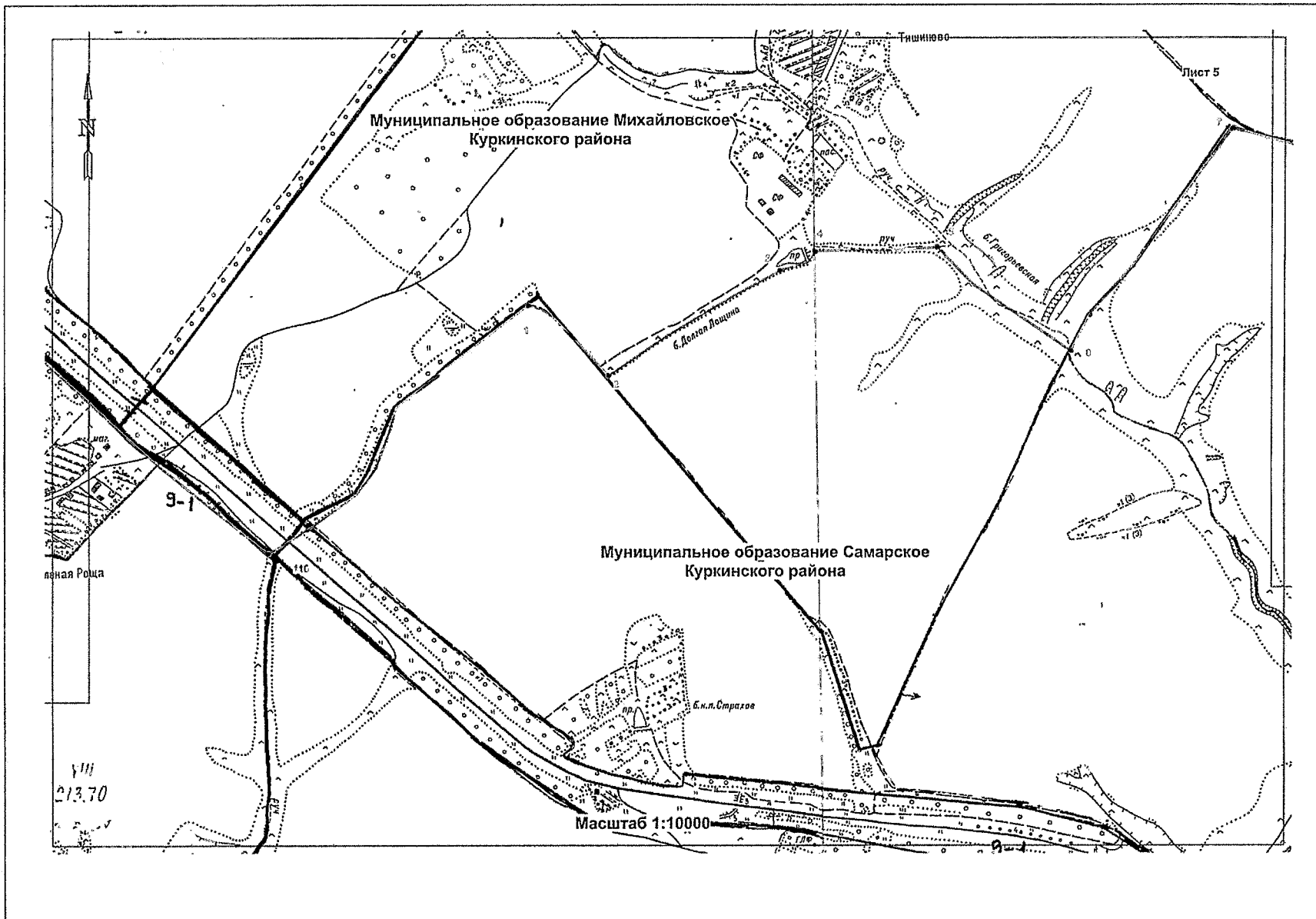
Масштаб 1:105000

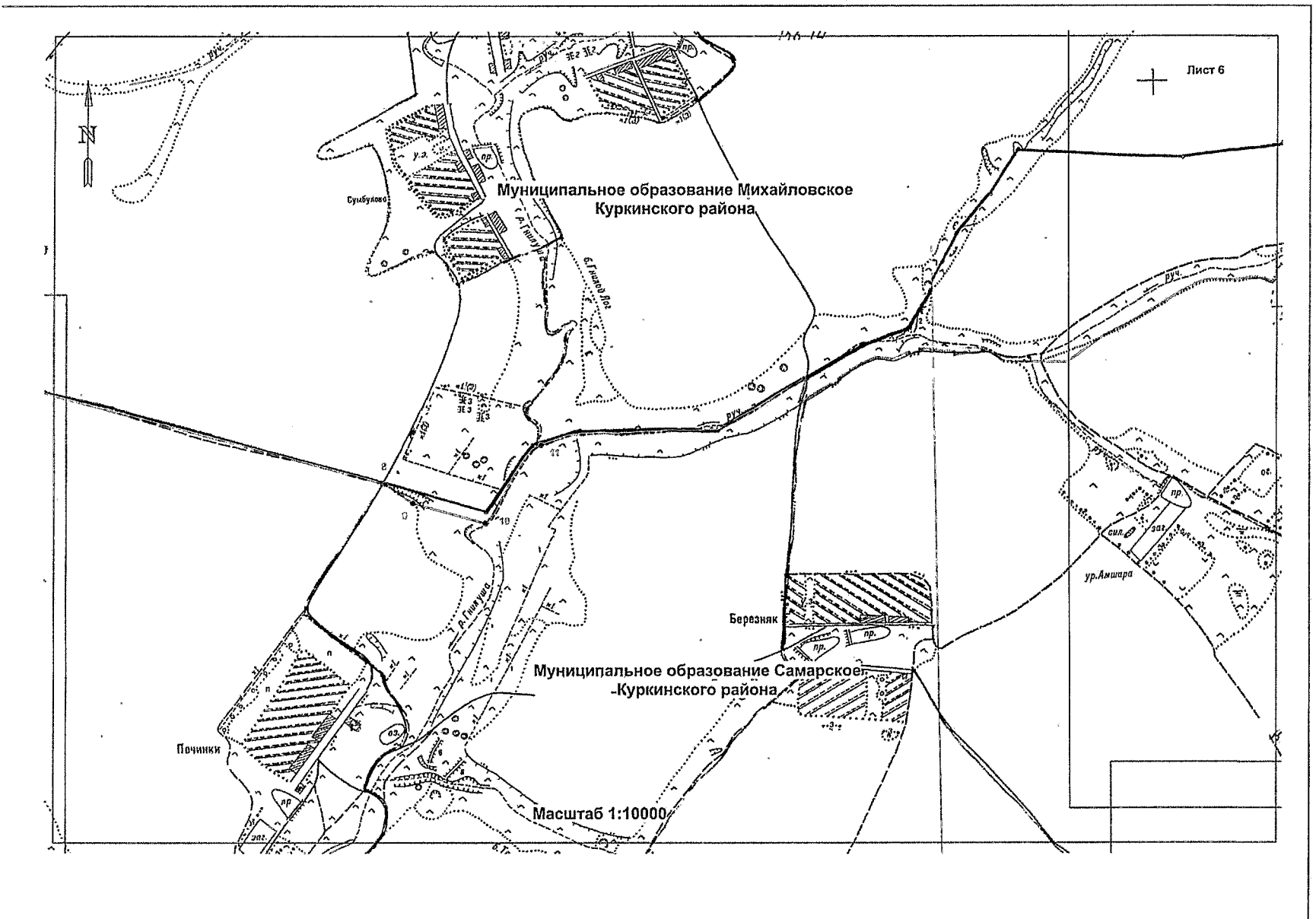


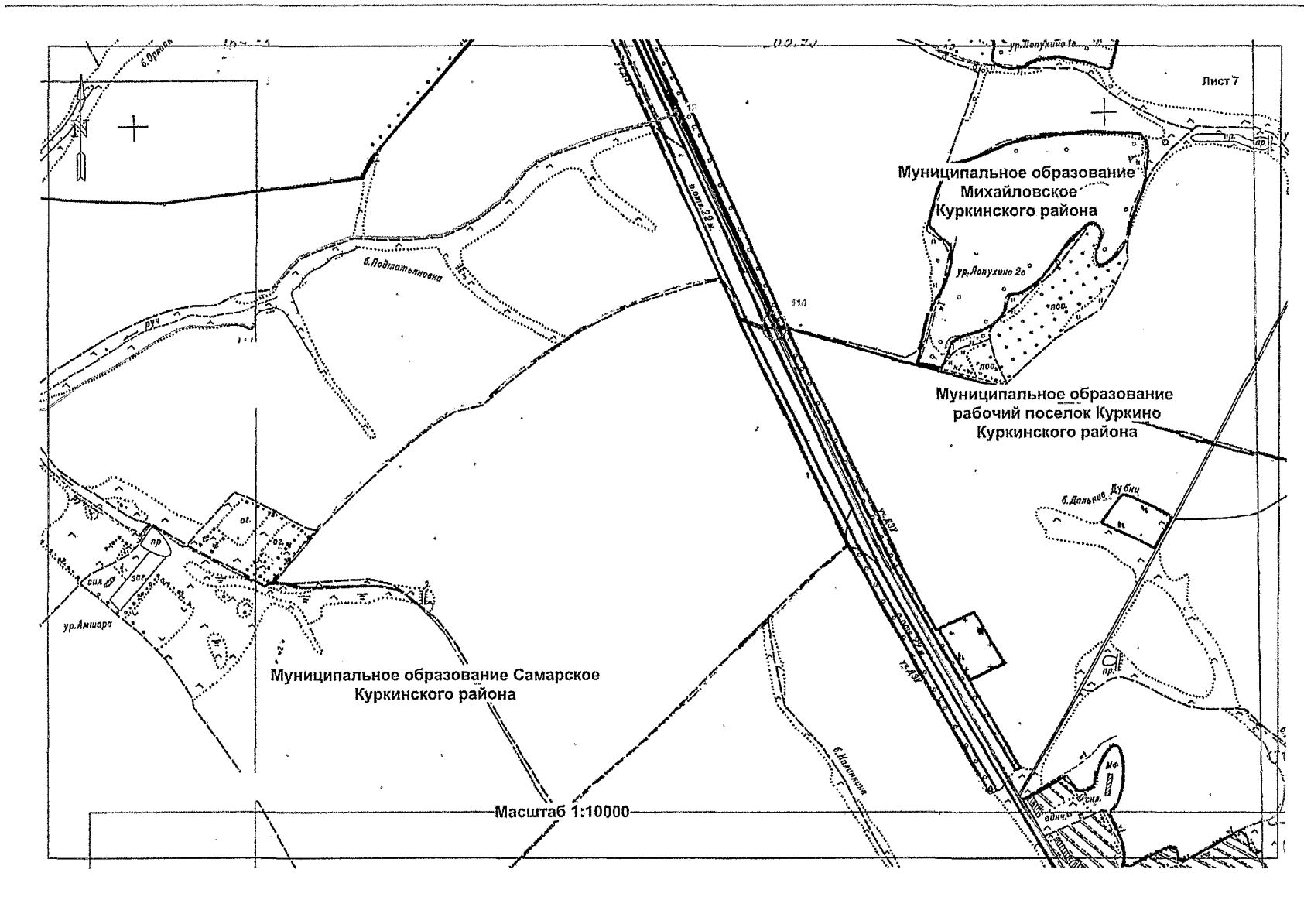


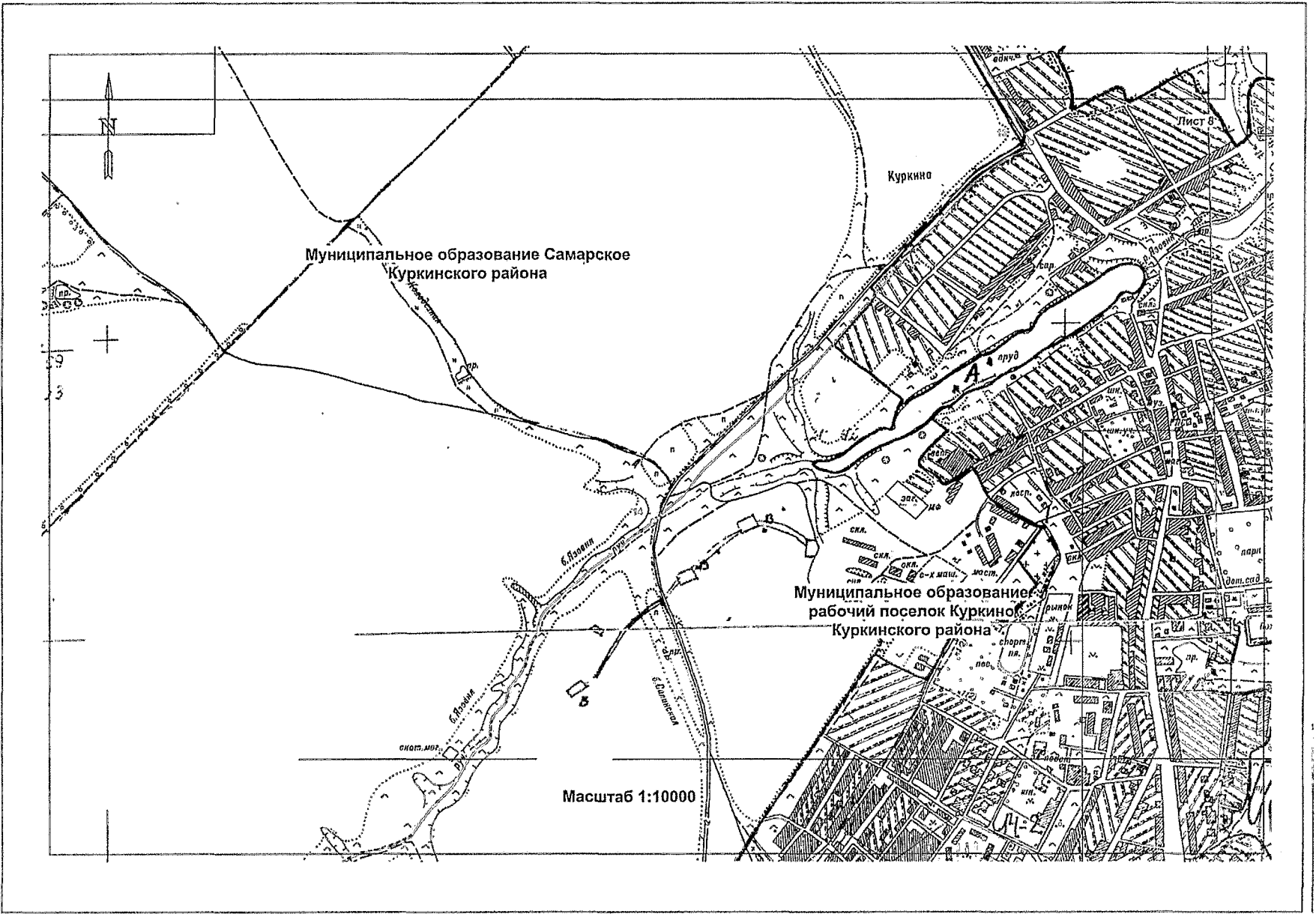


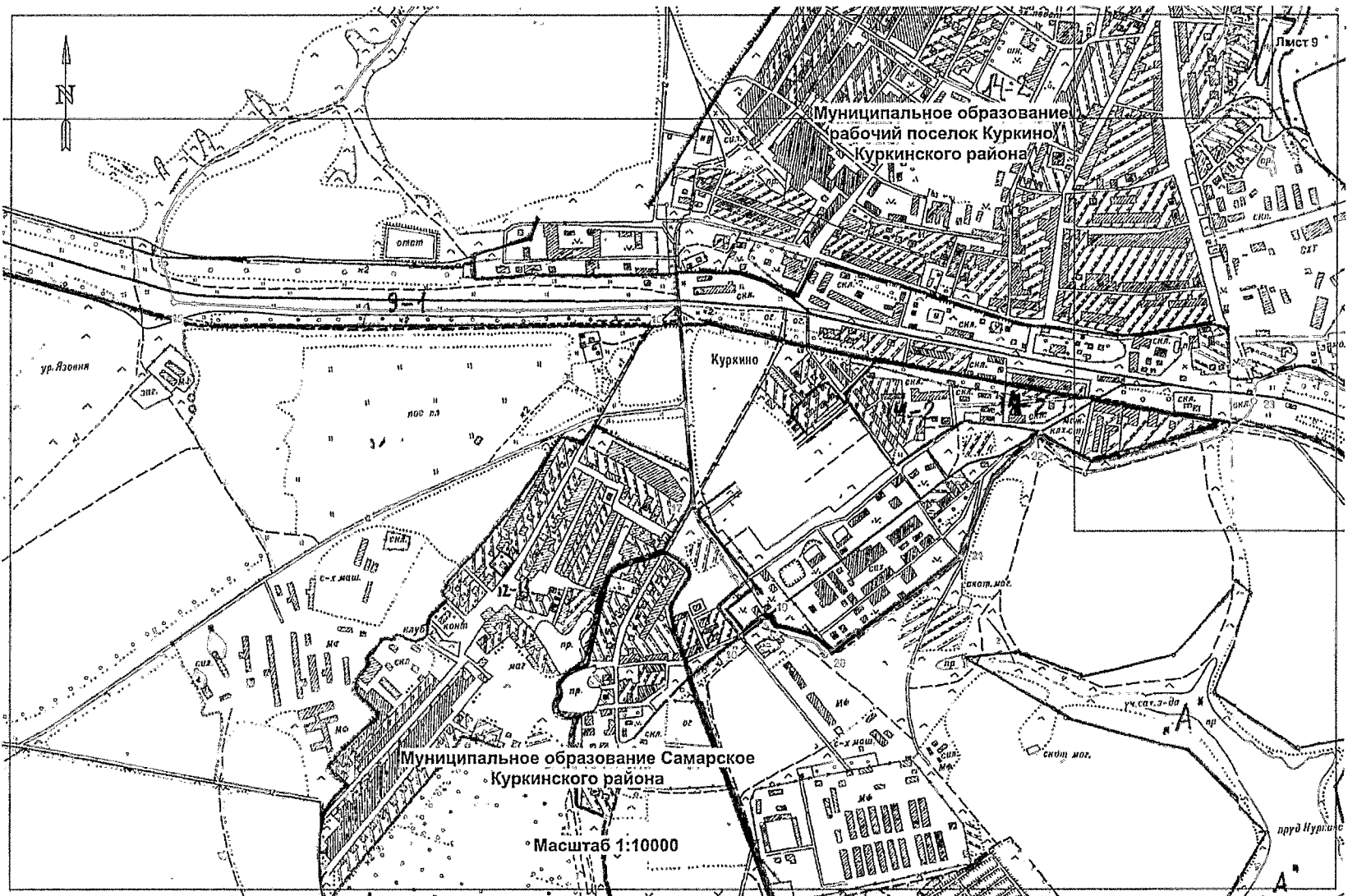


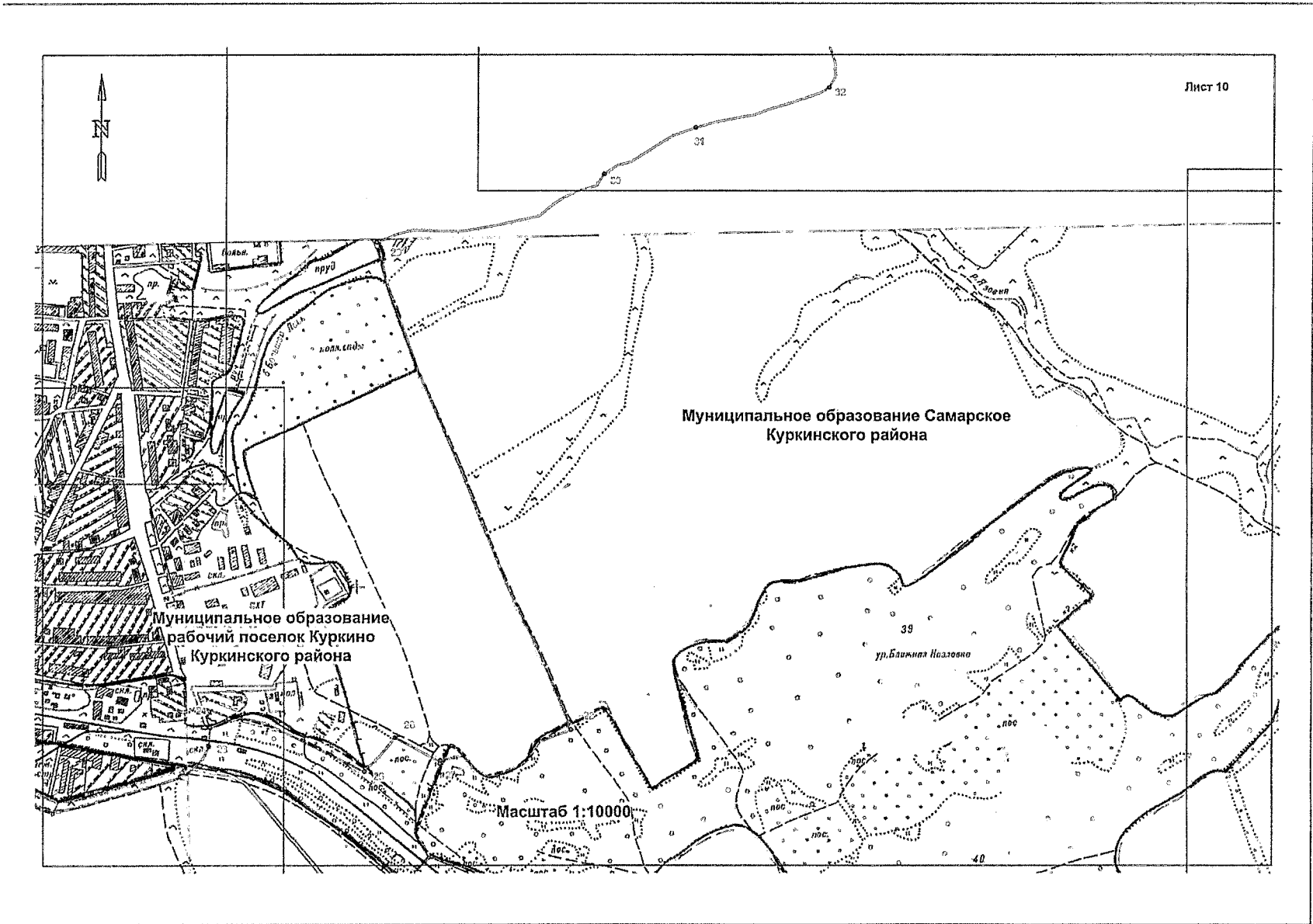


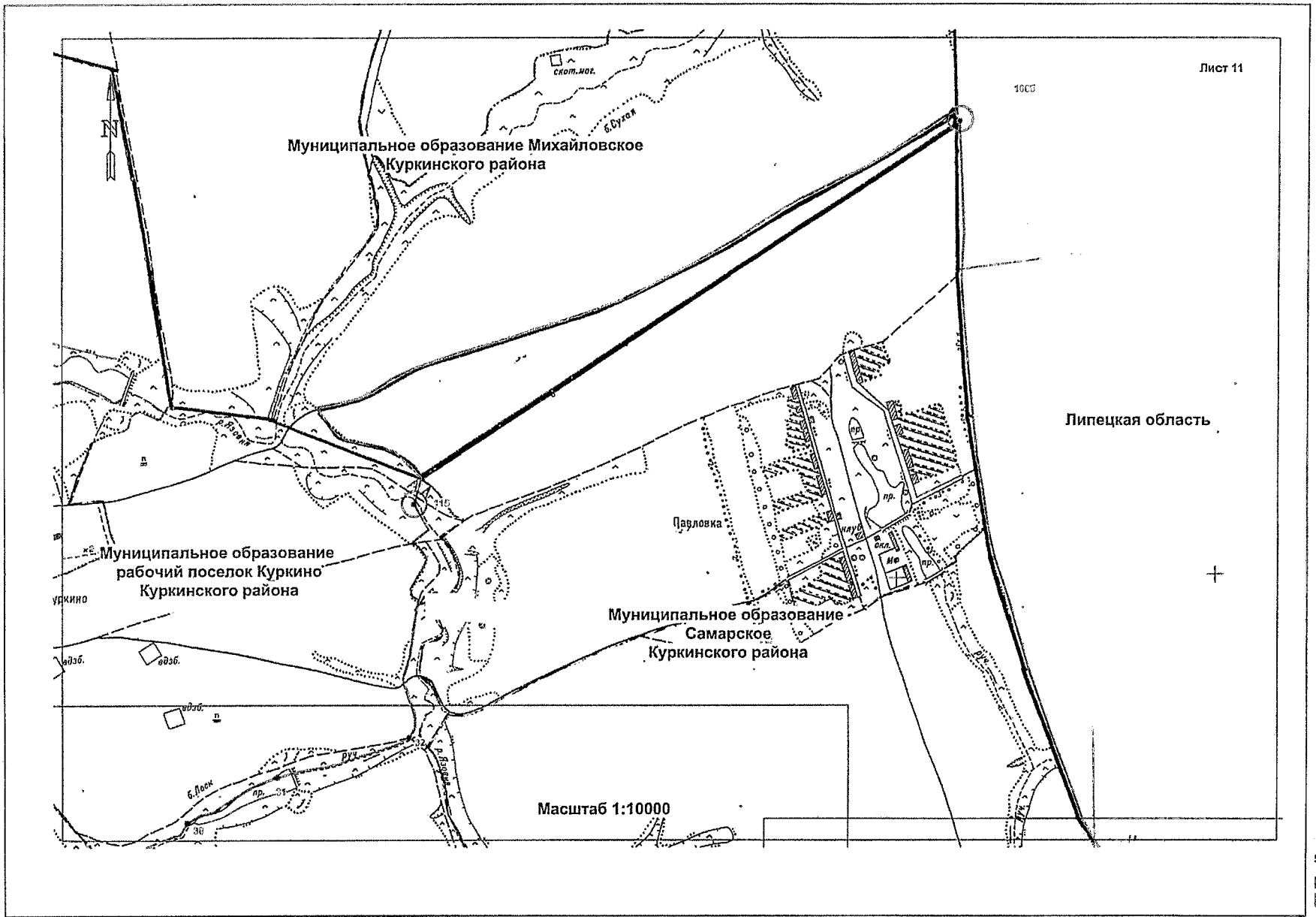












Лист 11

Липецкая область

Масштаб 1:10000

