



ЗАКОН ТУЛЬСКОЙ ОБЛАСТИ

О внесении изменений в Закон Тульской области «О переименовании муниципального образования «Воловский район Тульской области», установлении границ, наделении статусом и определении административных центров муниципальных образований на территории Воловского района Тульской области»

Принят
Тульской областной Думой
13 декабря 2018 года

Статья 1

Внести в Закон Тульской области от 11 марта 2005 года № 550-ЗТО «О переименовании муниципального образования «Воловский район Тульской области», установлении границ, наделении статусом и определении административных центров муниципальных образований на территории Воловского района Тульской области» (Тульские известия, 2005, 22 марта; 2008, 6 марта; 2010, 15 апреля; 2011, 28 июля; 2013, 4 апреля) следующие изменения:

- 1) приложение 1 изложить в редакции приложения 1 к настоящему Закону;
- 2) приложение 2 изложить в редакции приложения 2 к настоящему Закону;
- 3) приложение 3 изложить в редакции приложения 3 к настоящему Закону;
- 4) приложение 4 изложить в редакции приложения 4 к настоящему Закону;
- 5) приложение 5 изложить в редакции приложения 5 к настоящему Закону;

6) приложение 6 изложить в редакции приложения 6 к настоящему Закону;

7) приложение 7 изложить в редакции приложения 7 к настоящему Закону;

8) приложение 8 изложить в редакции приложения 8 к настоящему Закону.

Статья 2

Настоящий Закон вступает в силу по истечении десяти дней после дня его официального опубликования.

Губернатор
Тульской области



А.Г. Дюмин

г. Тула
21 декабря 2018 года

№ 117-ЗТО

Приложение 1
к Закону Тульской области
«О внесении изменений в Закон Тульской области
«О переименовании муниципального образования
«Воловский район Тульской области», установлении
границ, наделении статусом и определении
административных центров муниципальных
образований на территории Воловского района
Тульской области»

Приложение 1
к Закону Тульской области
«О переименовании муниципального образования
«Воловский район Тульской области», установлении
границ, наделении статусом и определении
административных центров муниципальных
образований на территории Воловского района
Тульской области»

**Описание границы
муниципального образования Воловский район**

За начальную точку описания границы муниципального образования Воловский район принята узловая точка 18, расположенная на пересечении северной вершины лесополосы Воловского района с южной границей лесного квартала 30 леса Пятый земель лесного фонда, в 5,00 км юго-восточнее села Малевка Богородицкого района, в 6,00 км северо-восточнее села Непрядва Воловского района, в 1,50 км юго-западнее деревни Заварыкино Куркинского района, и являющаяся точкой стыка границ муниципальных образований Бахметьевское Богородицкого района, Двориновское Воловского района и Михайловское Куркинского района.

**Прохождение границы
с муниципальным образованием Михайловское
Куркинского района**

От узловой точки 18 (675451.79; 311025.22) линия границы идет на юго-восток по восточной стороне лесополосы Воловского района на протяжении 0,74 км до поворотной точки 1.

От точки 1 (674731.05; 311170.58) линия границы отклоняется на юг и идет на протяжении 0,18 км до поворотной точки 2, расположенной в русле безымянного ручья.

От точки 2 (674518.07; 311166.40) линия границы идет в юго-восточном направлении по урочищу Карьки Куркинского района, по руслу безымянного ручья, вниз по течению, на протяжении 0,95 км до поворотной точки 3, расположенной в месте слияния двух безымянных ручьев.

От точки 3 (673583.46; 311450.94) линия границы идет в основном в северо-восточном направлении по руслу безымянного ручья балки Муравлянка, вниз по течению, до поворотной точки 4, расположенной в месте впадения безымянного ручья в реку Непрядва.

От точки 4 (673381.66; 312886.53) линия границы идет в основном в восточном направлении по руслу реки Непрядва, вниз по течению, на протяжении 2,51 км до поворотной точки 5, расположенной в месте впадения безымянного ручья балки Рубеж Куркинского района в реку Непрядва.

От точки 5 (673475.94; 314475.32) линия границы идет в юго-восточном направлении по руслу безымянного ручья, вверх против течения, по балке Рубеж Куркинского района до поворотной точки 6, расположенной на вершине балки Рубеж.

От точки 6 (672276.36; 315054.38) линия границы идет на юго-запад по восточной стороне лесополосы Воловского района на протяжении 0,50 км до поворотной точки 7, расположенной на повороте данной лесополосы.

От точки 7 (671817.74; 314943.72) линия границы идет на юго-запад по восточной стороне лесополосы, пересекая балку Широкий Овраг Воловского района, на протяжении 1,82 км до поворотной точки 8.

От точки 8 (670485.43; 313642.85) линия границы идет на юго-запад по восточной стороне лесополосы Воловского района на протяжении 0,22 км до поворотной точки 9, расположенной на первой из вершин балки Рогачи Воловского района.

От точки 9 (670311.43; 313528.84) линия границы идет на протяжении 0,43 км на юго-запад, по восточной стороне лесополосы Воловского района до поворотной точки 10.

От точки 10 (670079.21; 313068.09) линия границы идет на юго-запад на протяжении 0,47 км, пересекая вершину балки Разбойный Овраг Воловского района, до поворотной точки 11, расположенной в 0,05 км от русла безымянного ручья, протекающего по балке Разбойный Овраг Воловского района.

От точки 11 (669791.30; 312695.89) линия границы идет на юго-восток на протяжении 0,50 км по линии раздела пахотных массивов до поворотной точки 12.

От точки 12 (669545.27; 313117.75) линия границы идет на протяжении 0,49 км в направлении на юго-восток по линии раздела пахотных массивов до поворотной точки 13.

От точки 13 (669268.94; 313528.66) линия границы идет на юго-восток на протяжении 0,20 км по линии раздела пахотных массивов до поворотной точки 14, расположенной на восточной стороне лесополосы Воловского района.

От точки 14 (669135.21; 313643.80) линия границы идет по восточной стороне лесополосы в юго-западном направлении на протяжении 0,60 км до поворотной точки 15.

От точки 15 (668661.68; 313053.24) линия границы идет в юго-западном направлении по восточной стороне лесополосы Воловского района на протяжении 0,37 км до поворотной точки 16.

От точки 16 (668240.98; 312625.11) линия границы идет в юго-западном направлении по восточной стороне лесополосы Воловского района на протяжении 0,52 км до поворотной точки 17.

От точки 17 (668010.29; 312400.95) линия границы идет в юго-западном направлении по линии раздела пахотных массивов на протяжении 0,61 км до поворотной точки 18, расположенной в 0,54 км на юго-восток от пересечения автодороги Дворики – Михайловское с полевой дорогой в Воловском районе, в 0,50 км на северо-запад от вершины безымянной балки Куркинского района.

От точки 18 (667735.73; 312071.59) линия границы идет на юго-восток по линии раздела пахотных массивов на протяжении 0,36 км до поворотной точки 19, расположенной в 0,60 км севернее лесного квартала 35 леса Филипповский земель лесного фонда.

От точки 19 (667395.92; 312156.02) линия границы резко отклоняется на юго-восток и идет по линии раздела пахотных массивов на протяжении 0,60 км до поворотной точки 20, расположенной в 0,50 км северо-западнее деревни Пятиловка Куркинского района и в 0,60 км восточнее лесного квартала 35 леса Филипповский земель лесного фонда.

От точки 20 (667161.55; 312706.79) линия границы поворачивает на юго-запад и идет по линии раздела пахотных массивов на протяжении 0,65 км до

поворотной точки 21, расположенной на оси канавы, на восточной стороне лесного квартала 35 леса Филипповский земель лесного фонда, в 0,60 км западнее деревни Пятиловка Куркинского района.

От точки 21 (666614.19; 312384.14) линия границы идет в юго-восточном направлении по восточной границе лесного квартала 35 леса Филипповский земель лесного фонда на протяжении 0,42 км до поворотной точки 19(22), расположенной на середине плотины пруда, в 0,80 км западнее деревни Пятиловка Куркинского района, в 4,65 км юго-западнее деревни Коломенское Куркинского района, в 2,00 км юго-восточнее деревни Филипповка Воловского района.

От точки 19(22) (666289.73; 312524.01) линия границы идет в юго-западном направлении по оси пруда на протяжении 0,26 км, далее по руслу реки Ситка, вверх против ее течения, до поворотной точки 23, расположенной в месте впадения безымянного ручья в реку Ситка.

От точки 23 (664999.68; 310718.59) линия границы идет в юго-западном направлении по руслу безымянного ручья балки Ржавка, вверх против течения, до узловой точки 19(24), расположенной на северной стороне полосы отвода железной дороги Волово – Раненбург, в 5,10 км юго-западнее деревни Алексеевка Куркинского района, и являющейся точкой стыка границ муниципальных образований Двориковское Воловского района, Михайловское и Самарское Куркинского района.

Прохождение границы с муниципальным образованием Самарское Куркинского района

От узловой точки 19(24) (662295.32; 310083.05) линия границы идет на юго-запад вдоль северной стороны полосы отвода железной дороги Волово – Раненбург на протяжении 1,13 км до поворотной точки 25, расположенной на северной стороне полосы отвода железной дороги, в 0,24 км на восток от пересечения западной стороны лесополосы с полевой дорогой в Воловском районе, в 0,57 км на северо-запад от оси плотины пруда в Куркинском районе.

От точки 25 (662113.12; 308959.86) линия границы поворачивает на юг, пересекает железную и идет на протяжении 0,17 км до поворотной точки 26, расположенной на южной стороне полосы отвода железной дороги Волово – Раненбург.

От точки 26 (661937.19; 308997.05) линия границы идет на юго-восток на протяжении 1,23 км, пересекая балку Ровная Поляна Куркинского района, затем по линии раздела пахотных массивов до поворотной точки 27.

От точки 27 (660974.03; 309831.19) линия границы идет на юго-восток по линии раздела пахотных массивов на протяжении 0,59 км до поворотной точки 28, расположенной на вершине безымянной балки Куркинского района, в 0,19 км юго-западнее пересечения полевых дорог в Куркинском районе.

От точки 28 (660565.25; 310182.27) линия границы идет в юго-западном направлении по линии раздела пахотных массивов на протяжении 0,72 км до поворотной точки 29.

От точки 29 (660052.13; 309605.44) линия границы идет в юго-западном направлении на протяжении 0,72 км по линии раздела пахотных массивов и далее, пересекая вершину безымянной балки, до поворотной точки 30, расположенной на пересечении осей двух полевых дорог в Куркинском районе, в 0,50 км на восток от пересечения полевой дороги с восточной стороной лесополосы в Воловском районе.

От точки 30 (659601.12; 309083.33) линия границы идет на запад по линии раздела пахотных массивов на протяжении 0,50 км, далее по южной стороне лесополосы Воловского района на протяжении 0,60 км до поворотной точки 31, расположенной в 0,83 км на северо-запад от пересечения полевых дорог в Куркинском районе, в 0,59 км на запад от пересечения полевых дорог в Воловском районе.

От точки 31 (659669.97; 307974.18) линия границы идет на юго-восток по восточной стороне балки Прогресс на протяжении 0,35 км до поворотной точки 32, расположенной в 0,61 км на северо-восток от пересечения полевой дороги с лесополосой в Воловском районе, в 0,55 км на северо-запад от пересечения полевых дорог в Куркинском районе.

От точки 32 (659322.11; 308023.01) линия границы идет на юго-запад по восточной стороне балки Прогресс на протяжении 0,32 км до поворотной точки 33.

От точки 33 (659025.50; 307856.01) линия границы идет на юго-запад по восточной стороне лесополосы на протяжении 1,00 км до поворотной точки 34, расположенной на восточной бровке безымянной балки, в 0,35 км севернее деревни Моховое Куркинского района.

От точки 34 (658142.74; 307377.19) линия границы идет на северо-запад по восточной стороне балки Моховая Куркинского района на протяжении 0,36

км до поворотной точки 35, расположенной на вершине балки Моховая Куркинского района.

От точки 35 (658400.46; 307159.15) линия границы идет на юго-запад на протяжении 0,52 км по линии раздела пахотных массивов до поворотной точки 36, расположенной в 0,72 км на запад от южной стороны лесополосы Воловского района, в 0,11 км на юго-восток от вершины безымянной балки Куркинского района.

От точки 36 (658222.23; 306662.93) линия границы идет по линии раздела пахотных массивов в северо-западном направлении на протяжении 0,16 км до поворотной точки 37, расположенной на восточной стороне кустарника в Куркинском районе.

От точки 37 (658294.91; 306514.58) линия границы идет на протяжении 0,61 км на северо-запад по северной стороне кустарника до поворотной точки 38, расположенной в русле безымянного ручья, в 0,60 км на северо-восток от места впадения безымянного ручья в пруд.

От точки 38 (658441.19; 305930.92) линия границы идет на юго-запад по руслу безымянного ручья, вниз по течению, на протяжении 1,60 км до поворотной точки 39, расположенной в месте слияния двух безымянных ручьев.

От точки 39 (657873.05; 304432.68) линия границы идет в юго-западном направлении на протяжении 0,75 км по руслу безымянного ручья балки Гармония, вниз по течению, до узловой точки 19(40), расположенной в устье реки Турдей, в 1,60 км восточнее деревни Лидинка Воловского района, в 5,00 км юго-восточнее деревни Турдей Воловского района, в 4,25 км западнее деревни Моховое Куркинского района и являющейся точкой стыка границ муниципальных образований Турдейское, Двориновское Воловского района и Самарское Куркинского района.

От узловой точки 19(40) (657289.57; 304001.57) линия границы идет в юго-восточном направлении по руслу безымянного ручья, вверх против течения, на протяжении 2,90 км до поворотной точки 41, расположенной в месте слияния двух безымянных ручьев.

От точки 41 (656078.27; 306184.48) линия границы идет в юго-западном направлении на протяжении 0,60 км по тальвегу безымянной балки до поворотной точки 42, расположенной в 0,60 км южнее вершины склона безымянной балки.

От точки 42 (655507.60; 305897.81) линия границы идет на юго-запад по линии раздела пахотных массивов на протяжении 0,50 км до поворотной точки 43, расположенной в 0,07 км на северо-запад от полевой дороги, соединяющей деревню Малые Плотики Воловского района и деревню Писарево Куркинского района.

От точки 43 (655092.69; 305646.49) линия границы, протяженностью 1,12 км, идет в восточном направлении по линии раздела пахотных массивов до поворотной точки 44.

От точки 44 (654988.28; 306780.28) линия границы идет по южной стороне лесополосы Куркинского района на восток на протяжении 0,82 км до поворотной точки 45, расположенной на вершине балки Солдатская Куркинского района, в русле безымянного ручья.

От точки 45 (654917.92; 307599.30) линия границы идет на юго-восток по руслу безымянного ручья, вниз по течению, до узловой точки 19, расположенной в месте слияния безымянного ручья балки Пчельник Куркинского района и другого безымянного ручья, в 0,50 км севернее урочища Кадеевка Ефремовского района, в 1,75 км юго-восточнее деревни Писарево Куркинского района, в 3,00 км восточнее урочища Смольный Воловского района и являющейся точкой стыка границ муниципальных образований город Ефремов, Самарское Куркинского района и Турдейское Воловского района.

Прохождение границы с муниципальным образованием город Ефремов

От узловой точки 19 (654171.39; 308328.05) линия границы идет на юго-запад по руслу безымянного ручья, вниз по течению, на протяжении 0,95 км до поворотной точки 1, расположенной в месте слияния двух безымянных ручьев, в 0,30 км восточнее урочища Кадеевка Ефремовского района.

От точки 1 (653540.22; 307777.30) линия границы, протяженностью 0,20 км, идет на юго-восток до поворотной точки 2, расположенной восточнее урочища Кадеевка Ефремовского района.

От точки 2 (653374.76; 307835.74) линия границы, протяженностью 0,47 км, идет на юго-восток по линии раздела пахотных массивов до поворотной точки 3, расположенной на пересечении осей двух канав.

От точки 3 (652877.08; 307989.51) линия границы, протяженностью 0,15 км, идет на юго-восток по оси канавы до поворотной точки 4, расположенной

на пересечении двух канав, в 0,45 км южнее урочища Кадеевка Ефремовского района.

От точки 4 (652806.32; 308121.25) линия границы, протяженностью 0,22 км, идет на юго-восток по линии раздела пахотных массивов, а затем по западной стороне лесополосы Ефремовского района на протяжении 1,10 км через поворотную точку 5 (652416.42; 308544.42) до поворотной точки 6, расположенной в русле безымянного ручья.

От точки 6 (651887.67; 309087.03) линия границы идет по руслу безымянного ручья, вниз по течению, в юго-западном направлении на протяжении 1,70 км до поворотной точки 7, расположенной в месте слияния двух безымянных ручьев.

От точки 7 (651590.44; 307494.29) линия границы, протяженностью 1,25 км, идет на юго-запад по руслу безымянного ручья, вверх против течения, до поворотной точки 8, расположенной на вершине безымянной балки.

От точки 8 (650567.94; 307001.24) линия границы, протяженностью 0,65 км, идет на юго-запад по линии раздела пахотных массивов до поворотной точки 9 (649816.43; 306616.99), далее на протяжении 1,89 км до поворотной точки 10 (647804.04; 305725.93), затем, протяженностью 0,96 км, до поворотной точки 11, расположенной в 0,70 км к западу от села Павлов Хутор Ефремовского района.

От точки 11 (647364.33; 305526.40) линия границы, протяженностью 0,93 км, идет на северо-запад по линии раздела пахотных массивов до поворотной точки 12 (647634.95; 304717.20), далее на протяжении 1,15 км до поворотной точки 13, расположенной на пересечении осей двух полевых дорог.

От точки 13 (647990.99; 303605.20) линия границы, протяженностью 0,14 км, идет на северо-запад по оси полевой дороги до поворотной точки 14 (648110.02; 303501.37), далее на протяжении 0,12 км до поворотной точки 15, расположенной на пересечении осей двух полевых дорог.

От точки 15 (648224.16; 303491.19) линия границы, протяженностью 1,02 км, идет на северо-запад по оси полевой дороги до поворотной точки 16 (648725.41; 302604.76), далее на протяжении 0,44 км до поворотной точки 17, расположенной на пересечении с осью полевой дороги, ведущей к деревне Большие Плоты Ефремовского района.

От точки 17 (648914.39; 302232.61) линия границы, протяженностью 0,45 км, идет по оси полевой дороги на северо-запад до поворотной точки 18,

расположенной на пересечении оси полевой дороги с осью автодороги к деревне Красавка Воловского района.

От точки 18 (649090.40;301819.34) линия границы, протяженностью 0,45 км, идет на северо-запад по оси автодороги, ведущей к деревне Красавка Воловского района, до поворотной точки 19, расположенной на пересечении оси данной автодороги с осью полевой дороги.

От точки 19 (649521.01; 301670.36) линия границы, протяженностью 0,42 км, идет по оси полевой дороги на юго-запад до поворотной точки 20, расположенной в 0,15 км от восточной вершины отрога балки Большой Верх.

От точки 20 (649495.34; 301297.68) линия границы, протяженностью 0,18 км, идет на юго-запад до поворотной точки 21, расположенной на вершине отрога балки Большой Верх.

От точки 21 (649467.80; 301097.51) линия границы, протяженностью 4,60 км, идет на юго-запад по руслу безымянного ручья балки Большой Верх, вниз по течению, пересекая магистральную дорогу М-4 «Дон», затем поворачивает на северо-запад и идет по руслу безымянного ручья балки Каменская, вниз по течению, до поворотной точки 22, расположенной в русле безымянного ручья балки Каменская, в 0,95 км севернее деревни Екатериновка Ефремовского района.

От точки 22 (649349.23; 297172.57) линия границы, протяженностью 0,22 км, идет на север, пересекая балку Каменская, до поворотной точки 23, расположенной на границе пахотных земель с балкой Каменская.

От точки 23 (649583.17; 297149.98) линия границы, протяженностью 0,37 км, идет на север по линии раздела пахотных массивов до поворотной точки 24 (649938.40; 297066.91), далее на протяжении 0,40 км до поворотной точки 25 (650332.49; 297023.90), протяженностью 0,78 км до поворотной точки 26, расположенной на пересечении с осью полевой дороги, в 1,40 км восточнее деревни Каменка Ефремовского района.

От точки 26 (651082.44; 296864.39) линия границы, протяженностью 0,39 км, идет на юго-запад по оси полевой дороги до поворотной точки 27 (651028.10; 296477.49), протяженностью 0,34 км до поворотной точки 28, расположенной в 0,60 км северо-восточнее деревни Каменка Ефремовского района.

От точки 28 (650998.03; 296139.82) линия границы, протяженностью 0,34 км, идет в северо-западном направлении по линии раздела пахотных массивов, затем по тальвегу отрога балки Степанов Лог до поворотной точки 29, расположенной в южной части балки Степанов Лог.

От точки 29 (651318.39; 296012.55) линия границы, протяженностью 0,25 км, идет по тальвегу отрога балки Степанов Лог на северо-запад до поворотной точки 30, расположенной на пересечении с руслом безымянного ручья.

От точки 30 (651548.45; 295899.24) линия границы, протяженностью 1,10 км, идет на юго-запад по руслу безымянного ручья, вниз по течению, до поворотной точки 20(31), расположенной в месте слияния двух безымянных ручьев, в 0,05 км восточнее железной дороги Ожерелье – Елец, в 0,25 км севернее деревни Каменка Ефремовского района, в 2,50 км южнее села Лутово Воловского района.

От точки 20(31) (650925.39; 295012.32) линия границы, протяженностью 0,50 км, идет на северо-запад по руслу безымянного ручья, вниз по течению, до поворотной точки 32 (651271.62; 294619.39), далее на протяжении 0,95 км до поворотной точки 33, расположенной в русле безымянного ручья балки Сафоновские Плоты, в 0,30 км восточнее сельского поселка Казачка Воловского района.

От точки 33 (651829.64; 293875.78) линия границы, протяженностью 0,05 км, идет на юго-запад, пересекая железную дорогу Ожерелье – Елец, до поворотной точки 20(34), расположенной на оси железной дороги Ожерелье – Елец, на расстоянии 0,35 км восточнее сельского поселка Казачка Воловского района, в 3,00 км южнее села Лутово Воловского района, в 1,90 км севернее поселка Каменский Ефремовского района.

От точки 20(34) (651784.29; 293846.96) линия границы, протяженностью 0,36 км, идет на юго-запад по суходолу до поворотной точки 35, расположенной на восточной границе лесного квартала 25 леса Глухой земель лесного фонда.

От точки 35 (651592.01; 293549.63) линия границы, протяженностью 0,90 км, идет на юго-запад по восточной границе лесного квартала 25 леса Глухой земель лесного фонда до поворотной точки 36.

От точки 36 (650842.28; 293183.38) линия границы, протяженностью 0,36 км, идет на юго-восток по оси грунтовой дороги, ведущей к поселку Каменский Ефремовского района, до поворотной точки 37, расположенной в 0,60 км севернее поселка Каменский Ефремовского района.

От точки 37 (650454.71; 293316.87) линия границы, протяженностью 0,40 км, идет на юго-восток по линии раздела пахотных массивов до поворотной точки 38, расположенной в 0,52 км на северо-запад от места впадения безымянного ручья в пруд в поселке Каменский Ефремовского района.

От точки 38 (650035.84; 293474.47) линия границы, протяженностью 0,12 км, идет на юг по линии раздела пахотных массивов до поворотной точки 39, расположенной в 0,46 км на северо-запад от места впадения безымянного ручья в пруд в поселке Каменский Ефремовского района.

От точки 39 (649895.88; 293449.85) линия границы, протяженностью 0,20 км, идет на юго-запад по западной стороне поселка Каменский Ефремовского района до поворотной точки 40, расположенной на линии водораздела безымянной балки.

От точки 40 (649719.16; 293410.24) линия границы, протяженностью 0,43 км, идет на юго-запад по южной стороне лесополосы до поворотной точки 41.

От точки 41 (649674.86; 292936.56) линия границы, протяженностью 0,20 км, идет на юго-запад по южной стороне лесополосы до поворотной точки 42.

От точки 42 (649651.84; 292792.64) линия границы, протяженностью 0,23 км, идет на юго-запад по южной стороне лесополосы до поворотной точки 43.

От точки 43 (649591.12; 292582.07) линия границы, протяженностью 0,17 км, идет на северо-запад по линии раздела пахотных массивов, пересекая грунтовую дорогу к поселку Новый Мир Ефремовского района, до поворотной точки 44, расположенной на западной стороне грунтовой дороги, в 0,52 км южнее пересечения грунтовой дороги и полевой дороги в Воловском районе.

От точки 44 (649608.03; 292399.41) линия границы, протяженностью 0,22 км, идет по западной обочине грунтовой дороги на юг до поворотной точки 45, расположенной в северо-восточной части урочища Лебязье Раздолье Ефремовского района.

От точки 45 (649386.39; 292390.53) линия границы, протяженностью 3,95 км, идет ломаной линией в северо-западном направлении по северной стороне урочища Лебяжье Раздолье Ефремовского района, меняет направление на юго-западное и идет до поворотной точки 46.

От точки 46 (648913.56; 290299.88) линия границы, протяженностью 0,52 км, идет на северо-запад по линии раздела пахотных массивов до поворотной точки 47.

От точки 47 (648450.06; 290076.37) линия границы, протяженностью 0,25 км, идет по южной стороне лесополосы в направлении на северо-запад до поворотной точки 48, расположенной в 0,03 км на юго-восток от пересечения полевой дороги с лесополосой в Воловском районе, в 0,46 км на северо-запад от места слияния безымянных ручьев в урочище Дегтярка Ефремовского района.

От точки 48 (648686.49; 289581.20) линия границы, протяженностью 1,11 км, идет на юго-запад по линии раздела пахотных массивов, затем по западной стороне балки урочища Дегтярка Ефремовского района, затем опять по линии раздела пахотных массивов, затем по восточной стороне лесополосы Воловского района до поворотной точки 49.

От точки 49 (647609.23; 289299.48) линия границы, протяженностью 0,28 км, идет на юго-запад по восточной стороне лесополосы, до поворотной точки 50.

От точки 50 (647334.93; 289236.61) линия границы, протяженностью 0,34 км, идет на юго-запад по восточной стороне лесополосы через овраг до поворотной точки 51, расположенной на западной стороне урочища Гнилое Ефремовского района.

От точки 51 (647000.88; 289203.81) линия границы, протяженностью 0,04 км, идет на запад по южной стороне лесополосы до поворотной точки 52, расположенной в 0,06 км от западной стороны урочища Гнилое Ефремовского района.

От точки 52 (647004.81; 289163.36) линия границы, протяженностью 0,06 км, идет на юго-запад по западной стороне урочища Гнилое Ефремовского района до поворотной точки 53, расположенной в русле безымянного ручья, в месте пересечения западной границы урочища Гнилое Ефремовского района с безымянной балкой Воловского района.

От точки 53 (646945.11; 289148.43) линия границы идет на юго-запад по руслу безымянного ручья, вниз по течению, до узловой точки 20,

расположенной в 2,30 км северо-западнее поселка Степной Ефремовского района, в 2,50 км юго-восточнее деревни Жидкое Воловского района и являющейся точкой стыка границ муниципальных образований город Ефремов, Турдейское Воловского района и Архангельское Каменского района.

**Прохождение границы
с муниципальным образованием Архангельское
Каменского района**

От узловой точки 20 (646325.42; 287358.16) линия границы, протяженностью 0,93 км, идет на северо-запад по суходолу, пересекает дорогу с твердым покрытием, ведущую к карьере Кадное, до поворотной точки 1.

От точки 1 (646339.93; 287323.05) линия границы, протяженностью 1,58 км, идет на северо-запад по восточной стороне лесополосы Каменского района, далее идет по прямой линии по пойме реки Красивая Меча до поворотной точки 2.

От точки 2 (647492.18; 285138.06) линия границы, протяженностью 0,24 км, идет на северо-запад по прямой линии по пойме реки Красивая Меча до поворотной точки 3, расположенной в русле реки Красивая Меча, в 0,50 км северо-восточнее деревни Баташовка Воловского района.

От точки 3 (647603.14; 284853.87) линия границы идет на юго-запад по руслу реки Красивая Меча, вниз по течению, до поворотной точки 4, расположенной в русле реки Красивая Меча, в 0,23 км юго-западнее деревни Баташовка Воловского района.

От точки 4 (646872.10; 283359.68) линия границы, протяженностью 0,24 км, идет на северо-запад по прямой линии под прямым углом к руслу реки Красивая Меча до поворотной точки 5, расположенной в 0,14 км западнее деревни Баташовка Воловского района.

От точки 5 (647042.97; 283181.95) линия границы, протяженностью 1,09 км, идет на северо-запад по восточной стороне лесополосы Каменского района до поворотной точки 6.

От точки 6 (647775.91; 282377.24) линия границы, протяженностью 0,23 км, идет в северо-западном направлении по восточной стороне лесополосы Каменского района до поворотной точки 7.

От точки 7 (647928.11; 282207.75) линия границы, протяженностью 0,25 км, идет на северо-запад по прямой линии по западной границе лесного

квартала 34 леса Дементьев земель лесного фонда до поворотной точки 8, расположенной на расстоянии 0,09 км от угла леса Дементьев.

От точки 8 (648119.01; 282049.46) линия границы, протяженностью 1,16 км, идет на северо-запад по левой стороне лесополосы Каменского района, пересекая балку Большой Верх, до поворотной точки 9, расположенной в 0,51 км от леса Большой Верх.

От точки 9 (649165.82; 281477.09) линия границы идет на северо-восток по линии раздела пахотных массивов на протяжении 0,52 км до поворотной точки 10.

От точки 10 (649273.39; 282017.81) линия границы идет на север по руслу безымянного ручья, вверх против течения, по границе леса Чернячий до поворотной точки 11, расположенной в русле ручья балки Рубежный Лог.

От точки 11 (651728.14; 281527.79) линия границы, протяженностью 1,21 км, идет в северо-западном направлении по тальвегу балки Головка Каменского района до поворотной точки 12, расположенной в вершине балки Головка.

От точки 12 (652631.15; 280866.48) линия границы, протяженностью 0,13 км, идет по прямой линии на северо-запад на расстоянии 0,11 км от автодороги Турдей – Кресты до поворотной точки 13, расположенной на пересечении осей автодорог Турдей – Кресты и подъезда к деревне Красная Дубровка Воловского района.

От точки 13 (652713.75; 280812.42) линия границы, протяженностью 0,24 км, идет на северо-восток по оси автодороги – подъезда к деревне Красная Дубровка Воловского района до поворотной точки 14.

От точки 14 (652886.14; 280896.55) линия границы, протяженностью 0,32 км, идет на северо-запад от оси автодороги к деревне Красная Дубровка Воловского района по линии раздела пахотных массивов до поворотной точки 15.

От точки 15 (653153.69; 280675.59) линия границы идет в северо-западном направлении на протяжении 0,65 км по линии раздела пахотных массивов, далее идет по восточной стороне лесополосы до поворотной точки 16, расположенной в безымянной балке на ручье, на расстоянии 0,93 км от подъезда к деревне Красная Дубровка Воловского района.

От точки 16 (653729.46; 280377.82) линия границы идет на северо-запад по руслу безымянного ручья, вниз по течению, до поворотной точки 17, расположенной в месте слияния безымянного ручья с ручьем балки Хименка.

От точки 17 (653717.61; 279271.34) линия границы идет на юго-запад по руслу безымянного ручья, вниз по течению, до поворотной точки 18, расположенной в месте слияния ручья с ручьем, вытекающим из балки, идущей из деревни Красное Тепло-Огаревского района.

От точки 18 (653368.56; 278837.61) линия границы, протяженностью 2,00 км, идет на северо-запад вниз по течению ручья до поворотной точки 19, расположенной в 0,47 км от автодороги Ефремов – Лапотково.

От точки 19 (654887.19; 277609.81) линия границы, протяженностью 0,51 км, идет по прямой линии на запад до пересечения с руслом ручья балки, идущей от деревни Красное Тепло-Огаревского района, далее идет по пахотному массиву, пересекая автодорогу Ефремов – Лапотково, до поворотной точки 20.

От точки 20 (654792.11; 277147.01) линия границы, протяженностью 0,86 км, идет на север по западной стороне полосы отвода автодороги Ефремов – Лапотково до поворотной точки 21, расположенной в точке примыкания к автодороге полезащитной полосы.

От точки 21 (655647.91; 276932.24) линия границы, протяженностью 0,80 км, идет на северо-запад по западной стороне лесополосы до поворотной точки 22, расположенной на ручье балки урочища Юрьев Верх, в 0,85 км от деревни Варваринка Тепло-Огаревского района.

От точки 22 (656047.47; 276098.19) линия границы, протяженностью 0,46 км, идет на юго-запад по руслу балки Юрьев Верх до поворотной точки 23, расположенной на русле ручья балки Юрьев Верх.

От точки 23 (655824.79; 275700.86) линия границы, протяженностью 0,50 км, идет в северо-западном направлении по руслу ручья балки Юрьев Верх до узловой точки 21, расположенной на пересечении русла безымянного ручья с тальвегом балки Юрьев Верх, в 3,00 км северо-восточнее деревни Бродиловка Тепло-Огаревского района, в 1,20 км юго-западнее деревни Варваровка Воловского района и являющейся точкой стыка границ муниципальных образований Волчье-Дубравское Тепло-Огаревского района, Турдейское Воловского района, Архангельское Каменского района.

**Прохождение границы
с муниципальным образованием Волчье-Дубравское
Тепло-Огаревского района**

От узловой точки 21 (655875.74; 275212.82) линия границы, протяженностью 2,68 км, идет в северо-западном направлении по руслу безымянного ручья безымянной балки, вверх против течения, пересекая автодорогу Ефремов – Лапотково, до поворотной точки 1, расположенной в русле безымянного ручья.

От точки 1 (658246.99; 275622.06) линия границы идет в северном направлении по западной границе лесных кварталов 4, 3 леса Бабий земель лесного фонда на протяжении 0,40 км до узловой точки 21(2), расположенной в тальвеге балки Стародорогомиловская, в 0,34 км на юго-восток от оси автодороги Ефремов – Лапотково, в 1,00 км западнее поселка Михайловский Воловского района, в 0,70 км восточнее поселка Ивановские Дворики Тепло-Огаревского района и являющейся точкой стыка границ муниципальных образований Двориковское, Турдейское Воловского района, Волчье-Дубравское Тепло-Огаревского района.

От узловой точки 21(2) (658658.01; 275588.90) линия границы идет в северо-западном направлении по тальвегу балки Стародорогомиловская на протяжении 1,30 км до поворотной точки 3, расположенной в 0,11 км на запад от западной стороны урочища Стародорогомиловская, в 0,20 км на северо-восток от пересечения оси автодороги Ефремов – Лапотково с осью автодороги Бродиловка – Ивановские Дворики в Тепло-Огаревском районе.

От точки 3 (659491.63; 274725.96) линия границы идет в юго-западном направлении по сухоходольной прямой на протяжении 0,15 км до поворотной точки 4, расположенной на северной стороне полосы отвода автодороги Ефремов – Лапотково.

От точки 4 (659394.44; 274615.33) линия границы идет в северо-западном направлении по северной стороне полосы отвода автодороги Ефремов – Лапотково на протяжении 0,45 км до поворотной точки 5, расположенной на северной стороне полосы отвода автодороги Ефремов – Лапотково, в 0,92 км на юго-восток от пересечения полевой дороги на деревню Полуинка Воловского района с автодорогой Ефремов – Лапотково, в 0,50 км на северо-запад от пересечения автодороги Ефремов – Лапотково с автодорогой Бродиловка – Ивановские Дворики.

От точки 5 (659719.22; 274276.84) линия границы, протяженностью 0,71 км, идет в юго-западном направлении по сухоходольной прямой, пересекая автодорогу Ефремов – Лапотково, до поворотной точки 6, расположенной в

1,25 км на юго-восток от оси плотины пруда в деревне Полуинка Воловского района, в 0,76 км на юго-запад от пересечения автодороги Ефремов – Лапотково с автодорогой Бродиловка – Ивановские Дворики в Тепло-Огаревском районе.

От точки 6 (659108.29; 273851.42) линия границы, протяженностью 0,18 км, идет в западном направлении по суходольной прямой до поворотной точки 7.

От точки 7 (659152.48; 273691.43) линия границы идет в северо-западном направлении по суходольной прямой на протяжении 0,52 км до поворотной точки 8, расположенной в 0,23 км северо-восточнее урочища Темный земель лесного фонда.

От точки 8 (659290.02; 273193.43) линия границы идет в северо-западном направлении по суходольной прямой на протяжении 0,39 км до поворотной точки 9, расположенной на северной границе урочища Темный земель лесного фонда.

От точки 9 (659446.39; 272878.67) линия границы, протяженностью 0,32 км, идет в юго-западном направлении по северной границе урочища Темный земель лесного фонда до поворотной точки 10, расположенной в русле безымянного ручья.

От точки 10 (659268.42; 272586.09) линия границы, протяженностью 0,88 км, идет в северо-западном направлении по руслу безымянного ручья, протекающего по урочищу Темный земель лесного фонда, вверх против течения, до поворотной точки 11, расположенной на вершине урочища Темный земель лесного фонда.

От точки 11 (659868.34; 272003.74) линия границы, протяженностью 0,55 км, идет в северо-западном направлении по суходольной прямой до поворотной точки 12, расположенной в 0,54 км на юго-восток от пересечения лесополосы с южной стороной полосы отвода автодороги Ефремов – Лапотково в Воловском районе, в 0,66 км на северо-восток от оси автоподъезда к деревне Одинцово Тепло-Огаревского района.

От точки 12 (660412.55; 271874.84) линия границы идет в юго-западном направлении по суходольной прямой на протяжении 0,26 км до поворотной точки 13.

От точки 13 (660253.48; 271671.47) линия границы идет в юго-западном направлении по суходольной прямой, пересекая лесополосу, на протяжении 0,43 км до поворотной точки 14, расположенной на восточной стороне

лесополосы, в 0,02 км на восток от оси автодороги к деревне Одинцово Тепло-Огаревского района.

От точки 14 (659940.59; 271375.20) линия границы идет в западном направлении по суходольной прямой на протяжении 0,27 км до поворотной точки 15, расположенной в 0,84 км на юго-запад от пересечения лесополосы с полосой отвода автодороги Ефремов – Лапотково в Воловском районе, в 0,13 км на восток от пересечения полевых дорог в Тепло-Огаревском районе.

От точки 15 (659946.73; 271161.41) линия границы на протяжении 1,74 км идет в северо-восточном направлении по суходольной прямой, пересекает автодорогу Ефремов – Лапотково и идет до поворотной точки 16, расположенной на западной вершине балки Селиверстовская Воловского района.

От точки 16 (661620.12; 271674.13) линия границы идет в северо-западном направлении по суходольной прямой на протяжении 0,34 км до поворотной точки 17, расположенной на оси грунтовой дороги.

От точки 17 (661850.75; 271377.38) линия границы идет в северо-западном направлении по суходольной прямой на протяжении 1,03 км до поворотной точки 18, расположенной в русле безымянного ручья.

От точки 18 (662522.32; 270619.05) линия границы идет в северо-восточном направлении по руслу безымянного ручья, вниз по течению, на протяжении 1,70 км до поворотной точки 19, расположенной в месте впадения безымянного ручья в реку Красивая Меча.

От точки 19 (663762.60; 271678.41) линия границы идет по руслу реки Красивая Меча, вниз по течению, до поворотной точки 20, расположенной в месте впадения безымянного ручья в реку Красивая Меча.

От точки 20 (663611.31; 272054.10) линия границы идет в северо-восточном направлении по руслу безымянного ручья, вверх против течения, по безымянной балке, расположенной между деревней Селиверстово Воловского района и деревней Татищево Тепло-Огаревского района, до поворотной точки 21, расположенной на северной вершине балки Татищево.

От точки 21 (665012.74; 272883.23) линия границы идет в северном направлении по суходольной прямой на протяжении 1,48 км до поворотной точки 22, расположенной в 0,54 км западнее лесного квартала 23 леса Осиново-Бибиково земель лесного фонда.

От точки 22 (666455.22; 272896.68) линия границы идет в западном направлении по суходольной прямой на протяжении 0,52 км до поворотной точки 23, расположенной на оси полевой дороги.

От точки 23 (666460.51; 272370.26) линия границы идет в северном направлении по суходольной прямой на протяжении 2,41 км до поворотной точки 24, расположенной в 0,10 км восточнее грунтовой дороги Волово – Доробино.

От точки 24 (668859.94; 272233.02) линия границы на протяжении 0,45 км идет в северо-восточном направлении по южной стороне лесополосы Тепло-Огаревского района до поворотной точки 25, расположенной на пересечении двух лесополос в Тепло-Огаревском районе.

От точки 25 (668991.87; 272667.33) линия границы идет в северном направлении на протяжении 0,58 км по восточной стороне лесополосы Тепло-Огаревского района, пересекая автодорогу Волово – Доробино, до поворотной точки 26, расположенной в 0,62 км на северо-запад от пересечения полевых дорог у деревни Дубровка Воловского района, в месте поворота лесополосы Тепло-Огаревского района.

От точки 26 (669573.52; 272621.28) линия границы идет на протяжении 0,77 км в северо-восточном направлении по восточной стороне лесополосы в Тепло-Огаревском районе, параллельно грунтовой дороге Волово – Доробино, в 0,06 км от ее оси до поворотной точки 27.

От точки 27 (670176.42; 273099.06) линия границы идет в северо-восточном направлении на протяжении 0,45 км по западной стороне лесополосы Тепло-Огаревского района, далее на протяжении 0,45 км по восточной стороне лесополосы Воловского района до поворотной точки 28, расположенной на повороте данной лесополосы.

От точки 28 (670936.54; 273537.89) линия границы идет на протяжении 0,78 км в северо-западном направлении по западной стороне лесополосы Воловского района до поворотной точки 29, расположенной на пересечении лесополос Воловского и Тепло-Огаревского районов.

От точки 29 (671700.58; 273290.85) линия границы идет на протяжении 0,67 км в северо-восточном направлении по южной стороне лесополосы Тепло-Огаревского района до поворотной точки 37(30), расположенной на пересечении двух лесополос Тепло-Огаревского района, на расстоянии 2,20 км севернее деревни Дубровка Воловского района, в 3,90 км восточнее села Большое Огарево Тепло-Огаревского района.

От точки 37(30) (671850.17; 273938.38) линия границы идет на протяжении 1,38 км в северо-западном направлении по восточной стороне лесополосы Тепло-Огаревского района до поворотной точки 31, расположенной на пересечении данной лесополосы с руслом безымянного ручья.

От точки 31 (672995.93;273198.66) линия границы идет в северном направлении по руслу безымянного ручья балки Средний Лог, вниз по течению, до поворотной точки 32, расположенной в месте слияния двух безымянных ручьев.

От точки 32 (673396.85; 273171.60) линия границы идет на протяжении 0,83 км в северо-западном направлении по руслу безымянного ручья, вниз по течению, до поворотной точки 33, расположенной в месте впадения безымянного ручья в реку Красивая Меча.

От точки 33 (673886.14;272468.28) линия границы идет в северо-восточном направлении по руслу реки Красивая Меча, вверх против течения, до узловой точки 37а, расположенной в 3,80 км юго-западнее деревни Александровка Тепло-Огаревского района, в 4,30 км северо-восточнее села Большое Огарево Тепло-Огаревского района, в 2,00 км юго-западнее урочища Андрияново Воловского района и являющейся точкой стыка границ муниципальных образований Нарышкинское, Волчье-Дубравское Тепло-Огаревского района и Двориковское Воловского района.

Прохождение границы с муниципальным образованием Нарышкинское Тепло-Огаревского района

От узловой точки 37а (675492.61; 273180.15) линия границы идет по руслу реки Красивая Меча, вверх против течения, на протяжении 0,60 км до поворотной точки 34, расположенной в русле реки Красивая Меча.

От точки 34 (676011.07; 273521.58) линия границы идет в северо-западном направлении по суходольной прямой на протяжении 1,24 км до поворотной точки 35, расположенной на вершине безымянной балки.

От точки 35 (676814.07; 272598.01) линия границы идет в северо-восточном направлении по тальвегу безымянной балки на протяжении 0,33 км до поворотной точки 36, расположенной на северной стороне безымянной балки.

От точки 36 (676911.53; 272910.36) линия границы идет на протяжении 1,08 км в северо-западном направлении по суходольной прямой, пересекая

железную дорогу Волово – Духовская, до поворотной точки 37, расположенной в 0,05 км севернее оси железной дороги Волово – Духовская.

От точки 37 (677990.30; 272711.61) линия границы идет в восточном направлении по северной стороне полосы отвода железной дороги Волово – Духовская на протяжении 2,00 км до поворотной точки 38.

От точки 38 (678103.84; 274728.93) линия границы идет в юго-восточном направлении по северной стороне полосы отвода железной дороги Волово – Духовская на протяжении 1,35 км до поворотной точки 39, расположенной на северной стороне полосы отвода железной дороги Волово – Духовская, в 0,03 км на юг от оси автодороги Теплое – Волово.

От точки 39 (677914.71; 276060.11) линия границы идет в северном направлении по восточной стороне лесополосы Тепло-Огаревского района на протяжении 1,12 км до поворотной точки 40, расположенной в месте поворота лесополосы.

От точки 40 (679127.65; 276114.64) линия границы идет в северо-западном направлении по восточной стороне лесополосы Тепло-Огаревского района на протяжении 0,82 км до поворотной точки 41, расположенной на пересечении лесополосы с руслом безымянного ручья.

От точки 41(679897.02 ; 275863.70) линия границы идет в северо-восточном направлении по руслу безымянного ручья, вниз по течению, до поворотной точки 42, расположенной в месте слияния двух безымянных ручьев.

От точки 42 (680285.38; 276532.52) линия границы идет в юго-восточном направлении по руслу безымянного ручья балки Лапочка Хуторская, вверх против течения, до поворотной точки 43, расположенной на пересечении русла безымянного ручья балки Лапочка Хуторская с лесополосой Тепло-Огаревского района.

От точки 43 (679301.65; 277216.20) линия границы идет на протяжении 0,70 км в северо-восточном направлении вдоль восточной стороны лесополосы Тепло-Огаревского района до поворотной точки 44.

От точки 44 (679758.21; 277743.66) линия границы идет на протяжении 0,78 км в северо-восточном направлении вдоль восточной стороны

лесополосы Тепло-Огаревского района, далее на протяжении 0,74 км по западной стороне леса, пересекая безымянную балку Воловского района, до поворотной точки 45, расположенной на пересечении с руслом безымянного ручья.

От точки 45 (680678.48; 278966.58) линия границы идет на протяжении 0,42 км в северо-восточном направлении по руслу безымянного ручья, вниз по течению, до поворотной точки 46, расположенной в месте впадения безымянного ручья в реку Упа, в 0,80 км от деревни Щелкуновка Воловского района.

От точки 46 (681031.01; 279174.16) линия границы, протяженностью 0,71 км, идет в юго-восточном направлении по руслу реки Упа, вверх против течения, до поворотной точки 47, расположенной в русле реки Упа, протекающей через село Верхоустье Воловского района.

От точки 47 (680510.31; 279581.61) линия границы идет в северо-восточном направлении на протяжении 1,38 км по прямой, пересекая балку Авунов Лог, затем по линии раздела пахотных массивов на протяжении 2,20 км до поворотной точки 48.

От точки 48 (683749.74; 281139.17) линия границы идет в северо-восточном направлении по линии раздела пахотных массивов на протяжении 0,95 км до поворотной точки 49, расположенной в русле безымянного ручья, протекающего по балке Головка.

От точки 49 (684587.38; 281515.15) линия границы идет в северо-восточном направлении по линии раздела пахотных массивов на протяжении 1,25 км до узловой точки 37, расположенной на пересечении двух лесополос в Богородицком районе, в 5,25 км восточнее деревни Плесы Тепло-Огаревского района, в 4,00 км севернее деревни Красная Слобода Воловского района, в 2,70 км юго-западнее деревни Щегловка Богородицкого района и являющейся точкой стыка границ муниципальных образований Нарышкинское Тепло-Огаревского района, Двориковское Воловского района и Иевлевское Богородицкого района.

Прохождение границы с муниципальным образованием Иевлевское Богородицкого района

От узловой точки 37 (685697.97; 282013.51) линия границы идет на северо-восток по восточной стороне лесополосы Богородицкого района на протяжении 1,02 км до поворотной точки 37, расположенной на пересечении с другой лесополосой в Богородицком районе.

От точки 37 (686651.95; 282444.69) линия границы идет на протяжении 0,60 км в юго-восточном направлении по южной стороне лесополосы Богородицкого района до поворотной точки 36.

От точки 36 (686111.89; 282663.81) линия границы идет на протяжении 0,64 км в юго-восточном направлении по южной стороне лесополосы Богородицкого района до поворотной точки 35, расположенной в 0,90 км севернее балки Красная Слобода Воловского района, в 0,08 км северо-западнее полевой дороги Богородицкого района.

От точки 35 (685496.45; 282980.38) линия границы идет на протяжении 2,63 км в юго-восточном направлении по южной стороне лесополосы Богородицкого района до поворотной точки 34, расположенной на повороте данной лесополосы к югу.

От точки 34 (684350.37; 285387.05) линия границы идет на протяжении 1,58 км в юго-восточном направлении по южной стороне лесополосы Богородицкого района до поворотной точки 33.

От точки 33 (683486.53; 286351.51) линия границы идет на протяжении 0,50 км в юго-восточном направлении по южной стороне лесополосы Богородицкого района до поворотной точки 32, расположенной в 0,31 км на юго-восток от пересечения полевой дороги, проходящей вдоль бровки безымянной балки, с лесополосой в Богородицком районе.

От точки 32 (682942.75; 286943.12) линия границы идет по линии раздела пахотных массивов, затем по южной стороне лесополосы Богородицкого района в юго-восточном направлении на протяжении 0,92 км до поворотной точки 31, расположенной в 0,04 км на юго-восток от полевой дороги Воловского района, в 0,03 км на юго-восток от пересечения полевой дороги с лесополосой в Богородицком районе.

От точки 31 (682526.97; 287795.75) линия границы идет на протяжении 0,15 км на юго-запад по западной границе лесного квартала 69 леса Ломовский земель лесного фонда до поворотной точки 30, расположенной в 0,65 км на северо-восток от пересечения полевых дорог в Воловском районе, в 0,16 км на северо-восток от пересечения полевой дороги с лесополосой в Богородицком районе.

От точки 30 (682381.35; 287757.59) линия границы идет на юго-восток на протяжении 0,20 км по южной границе лесного квартала 69 леса Ломовский земель лесного фонда до узловой точки 18а, расположенной в тальвеге русла безымянного ручья, протекающего по лесному кварталу 69 леса Ломовский

земель лесного фонда, в 1,50 км северо-западнее деревни Рогачи Воловского района, в 4,50 км юго-восточнее деревни Мшищи Богородицкого района, в 6,50 км юго-западнее села Кузовка Богородицкого района и являющейся точкой стыка границ муниципальных образований Двориновское Воловского района, Иевлевское и Товарковское Богородицкого района.

Прохождение границы с муниципальным образованием Товарковское Богородицкого района

От узловой точки 18а (682294.85; 287931.28) линия границы, протяженностью 0,40 км, идет на юго-восток по южной границе лесного квартала 69 леса Ломовский земель лесного фонда, далее по линии раздела пахотных массивов до поворотной точки 29, расположенной в 0,60 км западнее деревни Рогачи Воловского района.

От точки 29 (682127.26; 288267.77) линия границы идет по линии раздела пахотных массивов на протяжении 0,60 км на северо-восток до поворотной точки 28, расположенной в 0,06 км восточнее канавы лесного квартала 69 леса Ломовский земель лесного фонда.

От точки 28 (682524.96; 288734.76) линия границы идет в юго-восточном направлении по линии раздела пахотных массивов на протяжении 0,32 км до поворотной точки 27, расположенной в 0,20 км севернее деревни Рогачи Воловского района.

От точки 27 (682403.44; 289025.00) линия границы идет на юго-восток на протяжении 2,25 км по линии раздела пахотных массивов, вначале пересекает балку Большой Лог, а затем идет по южной стороне лесополосы Богородицкого района до поворотной точки 26, расположенной в 0,80 км на юго-восток от восточной вершины балки Шутиха Воловского района, на пересечении двух лесополос в Богородицком районе.

От точки 26 (680518.33; 290340.96) линия границы идет на юго-запад на протяжении 1,20 км по северо-западной стороне лесополосы Богородицкого района до поворотной точки 25, расположенной в 0,12 км на северо-восток от пересечения полевых дорог в Воловском районе, на пересечении лесополос в Богородицком районе.

От точки 25 (679562.45; 289566.66) линия границы идет на протяжении 0,84 км на юго-восток по юго-западной стороне лесополосы Богородицкого района до поворотной точки 24, расположенной на юго-западной стороне лесополосы Богородицкого района.

От точки 24 (678874.30; 290075.71) линия границы идет в северо-восточном направлении по линии раздела пахотных массивов на протяжении 1,20 км до поворотной точки 23, расположенной на северной стороне лесополосы Воловского района, в 1,15 км северо-восточнее деревни Ольгинка Воловского района.

От точки 23 (679419.88; 291127.32) линия границы идет на протяжении 1,42 км в юго-восточном направлении по восточной стороне лесополосы Воловского района до поворотной точки 18(22), расположенной на оси железной дороги Ожерелье – Елец, на расстоянии 1,45 км восточнее деревни Ольгинка Воловского района, в 1,50 км северо-западнее поселка Алексеевский Воловского района, в 6,00 км юго-западнее села Кузовка Богородицкого района.

От точки 18(22) (678308.02; 292009.12) линия границы идет на юго-восток на протяжении 0,09 км, пересекая железную дорогу Ожерелье – Елец, до поворотной точки 21, расположенной на юго-восточной стороне полосы отвода железной дороги Ожерелье – Елец.

От точки 21 (678275.29; 292087.57) линия границы, протяженностью 4,23 км, идет в северо-восточном направлении по юго-восточной стороне полосы отвода железной дороги Ожерелье – Елец до узловой точки 18(20), расположенной на юго-восточной стороне полосы отвода железной дороги Ожерелье – Елец, в 0,12 км юго-западнее здания железнодорожной станции Малевка Богородицкого района, в 2,50 км северо-восточнее деревни Алексеевка Воловского района, в 4,00 км южнее села Кузовка Богородицкого района и являющейся точкой стыка границ муниципальных образований Бахметьевское, Товарковское Богородицкого района и Двориковское Воловского района.

Прохождение границы с муниципальным образованием Бахметьевское Богородицкого района

От узловой точки 18(20) (679373.91; 296161.73) линия границы идет в северо-восточном направлении, далее в юго-восточном направлении на протяжении 0,25 км по линии раздела пахотных массивов до поворотной точки 19, расположенной в 0,20 км северо-восточнее полосы отвода железной дороги Ожерелье – Елец.

От точки 19 (679222.75; 296202.34) линия границы идет на юго-восток на протяжении 0,65 км по линии раздела пахотных массивов до поворотной точки 18, расположенной на оси полевой дороги Богородицкого района.

От точки 18 (679102.62; 296826.34) линия границы идет в юго-восточном направлении на протяжении 1,58 км по линии раздела пахотных массивов до поворотной точки 17.

От точки 17 (678600.15; 298329.93) линия границы идет на юго-восток по западной бровке безымянной балки Богородицкого района на протяжении 0,40 км до поворотной точки 16.

От точки 16 (678296.18; 298616.00) линия границы идет на юго-восток по западной бровке безымянной балки Богородицкого района на протяжении 0,15 км до поворотной точки 15, расположенной в 0,42 км на восток от северной вершины безымянной балки Воловского района, в 0,02 км на запад от оси плотины пруда в Богородицком районе.

От точки 15 (678154.16; 298678.00) линия границы идет на юго-запад, пересекая безымянную балку, на протяжении 0,74 км до поворотной точки 14, расположенной в 0,18 км на юго-запад от южной стороны безымянной балки Воловского района.

От точки 14 (677743.52; 298091.62) линия границы идет на юго-восток на протяжении 1,35 км, пересекает безымянную балку, далее идет по юго-западной стороне лесополосы Богородицкого района до поворотной точки 13, расположенной на пересечении двух лесополос.

От точки 13 (676685.60; 298907.75) линия границы, протяженностью 0,16 км, идет на юго-восток, пересекает балку Большой Лог и идет до поворотной точки 12, расположенной на северо-западной стороне лесополосы балки Большой Лог.

От точки 12 (676575.98; 298977.34) линия границы, протяженностью 2,10 км, идет на юго-восток по юго-восточной стороне лесополосы Богородицкого района, затем по линии раздела пахотных массивов до поворотной точки 11, расположенной на юго-восточной стороне лесополосы Богородицкого района.

От точки 11 (674877.50; 300323.78) линия границы идет на протяжении 1,13 км на северо-восток по юго-восточной стороне лесополосы Богородицкого района до поворотной точки 10, расположенной в месте пересечения двух лесополос в Богородицком районе.

От точки 10 (675603.59; 301206.64) линия границы идет на юго-восток по линии раздела пахотных массивов на протяжении 0,94 км до поворотной точки 9, расположенной в 0,47 км севернее вершины безымянной балки, идущей в сторону деревни Заречная Воловского района.

От точки 9 (674875.14; 301801.20) линия границы идет на северо-восток по восточной стороне лесополосы, пересекая урочище Орлашино Воловского района, на протяжении 1,60 км до поворотной точки 8, расположенной на пересечении двух лесополос в Богородицком районе.

От точки 8 (676362.02; 302410.92) линия границы идет на протяжении 1,15 км на восток по южной стороне лесополосы Богородицкого района до поворотной точки 7, расположенной в месте поворота данной лесополосы.

От точки 7 (676377.37; 303588.62) линия границы, протяженностью 0,16 км, идет в юго-восточном направлении по южной стороне лесополосы Богородицкого района до поворотной точки 6, расположенной в месте поворота данной лесополосы.

От точки 6 (676322.83; 303733.63) линия границы, протяженностью 1,37 км, идет в северо-восточном направлении по юго-восточной стороне лесополосы Богородицкого района до поворотной точки 5, расположенной на пересечении данной лесополосы с осью полевой дороги.

От точки 5 (676743.28; 305046.52) линия границы идет на юго-восток на протяжении 1,06 км по юго-западной стороне лесополосы Богородицкого района, пересекает балку Водяной Лог и идет до поворотной точки 4.

От точки 4 (676373.18; 306091.30) линия границы идет на юго-восток на протяжении 2,15 км по юго-западной стороне лесополосы Богородицкого района, пересекая балки Водяной Лог и Матюхин Лог в Богородицком районе, до поворотной точки 3.

От точки 3 (675254.74; 307967.85) линия границы идет на протяжении 1,20 км на юго-восток по южной стороне лесополосы Богородицкого района до ее конца, затем на протяжении 0,35 км по южной границе лесного квартала 28 леса Пятый земель лесного фонда до поворотной точки 2.

От точки 2 (674993.02; 309666.56) линия границы, протяженностью 0,65 км, идет на юго-восток по южной границе лесных кварталов 28, 29 леса Пятый земель лесного фонда до поворотной точки 1, расположенной на пересечении оси полевой дороги с осью канавы, проходящей по юго-восточной границе лесного квартала 29 леса Пятый земель лесного фонда.

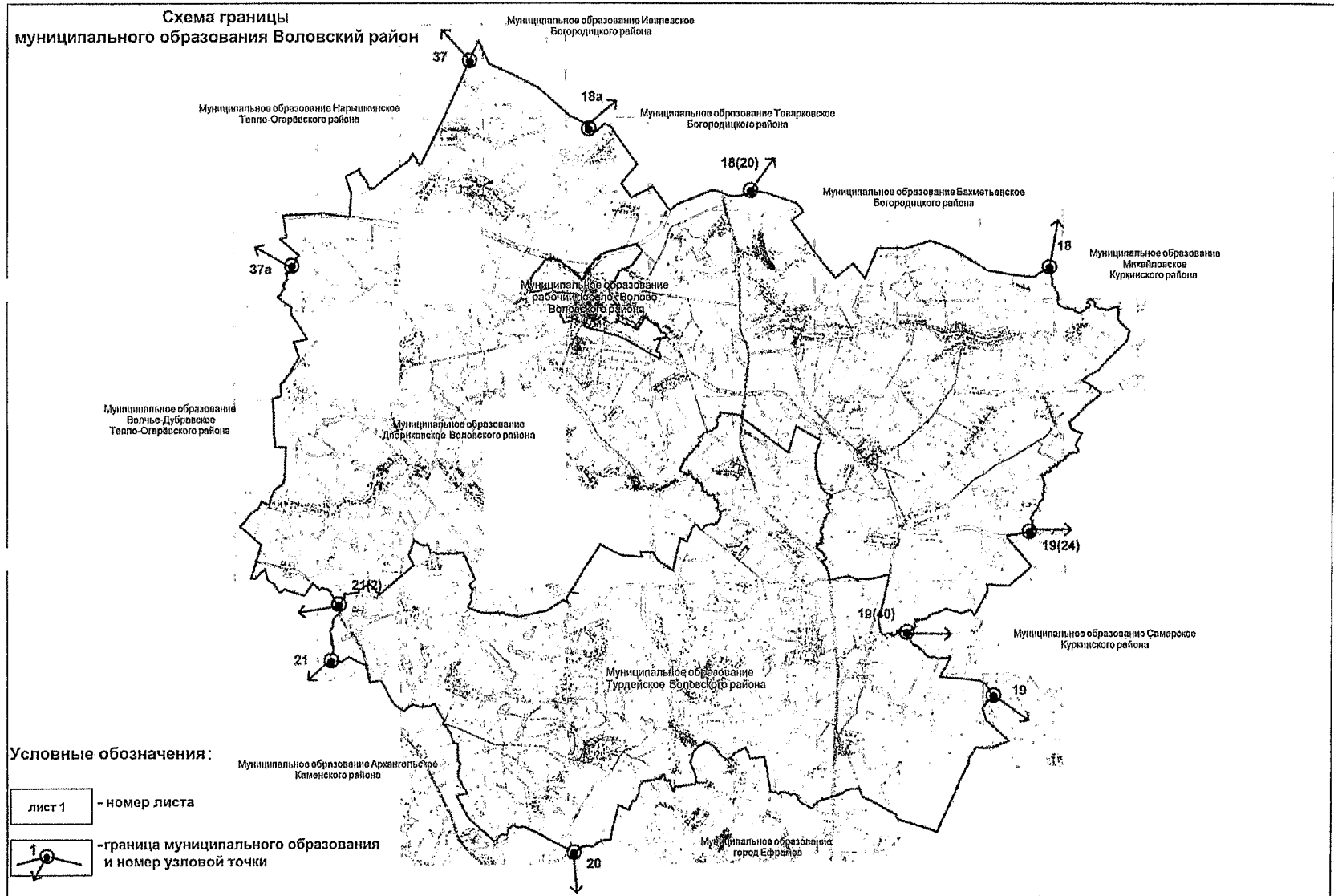
От точки 1 (674956.17; 310256.59) линия границы идет на северо-восток на протяжении 0,86 км по юго-восточной границе лесных кварталов 29, 30 леса Пятый земель лесного фонда до узловой точки 18, расположенной на пересечении северной вершины лесополосы Воловского района с южной границей лесного квартала 30 леса Пятый земель лесного фонда, в 5,00 км юго-восточнее села Малевка Богородицкого района, в 6,00 км северо-восточнее села Непрядва Воловского района, в 1,50 км юго-западнее деревни Заварыкино Куркинского района и являющейся точкой стыка границ муниципальных образований Бахметьевское Богородицкого района, Двориковское Воловского района и Михайловское Куркинского района, принятой ранее за начальную точку описания границы.

В тексте описания границы муниципального образования Воловский район расстояния от узловых и поворотных точек до населенных пунктов указаны ориентировочно.

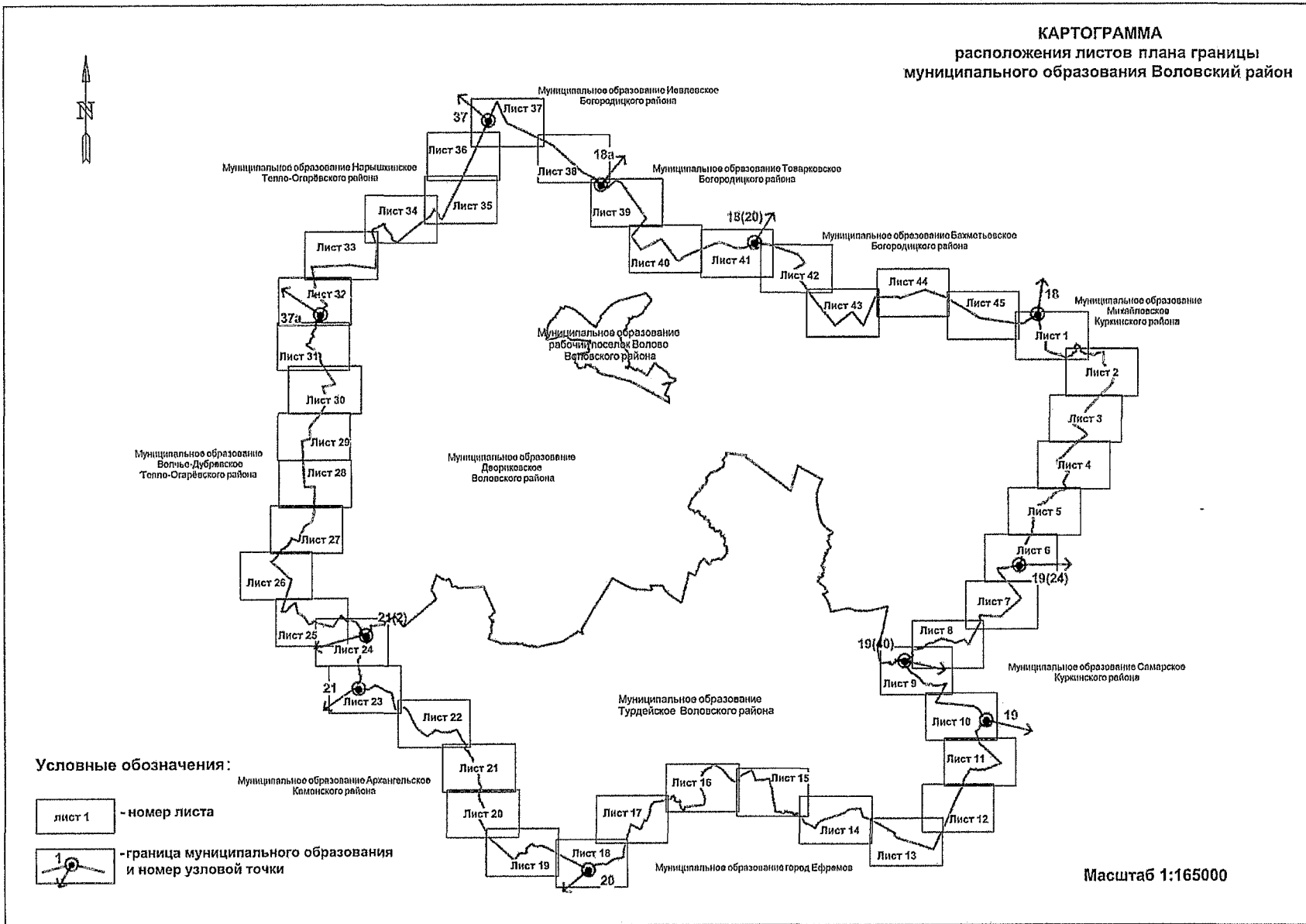
Приложение 2
к Закону Тульской области
«О внесении изменений в Закон Тульской области
«О переименовании муниципального образования
«Воловский район Тульской области», установлении
границ, наделении статусом и определении
административных центров муниципальных
образований на территории Воловского района
Тульской области»

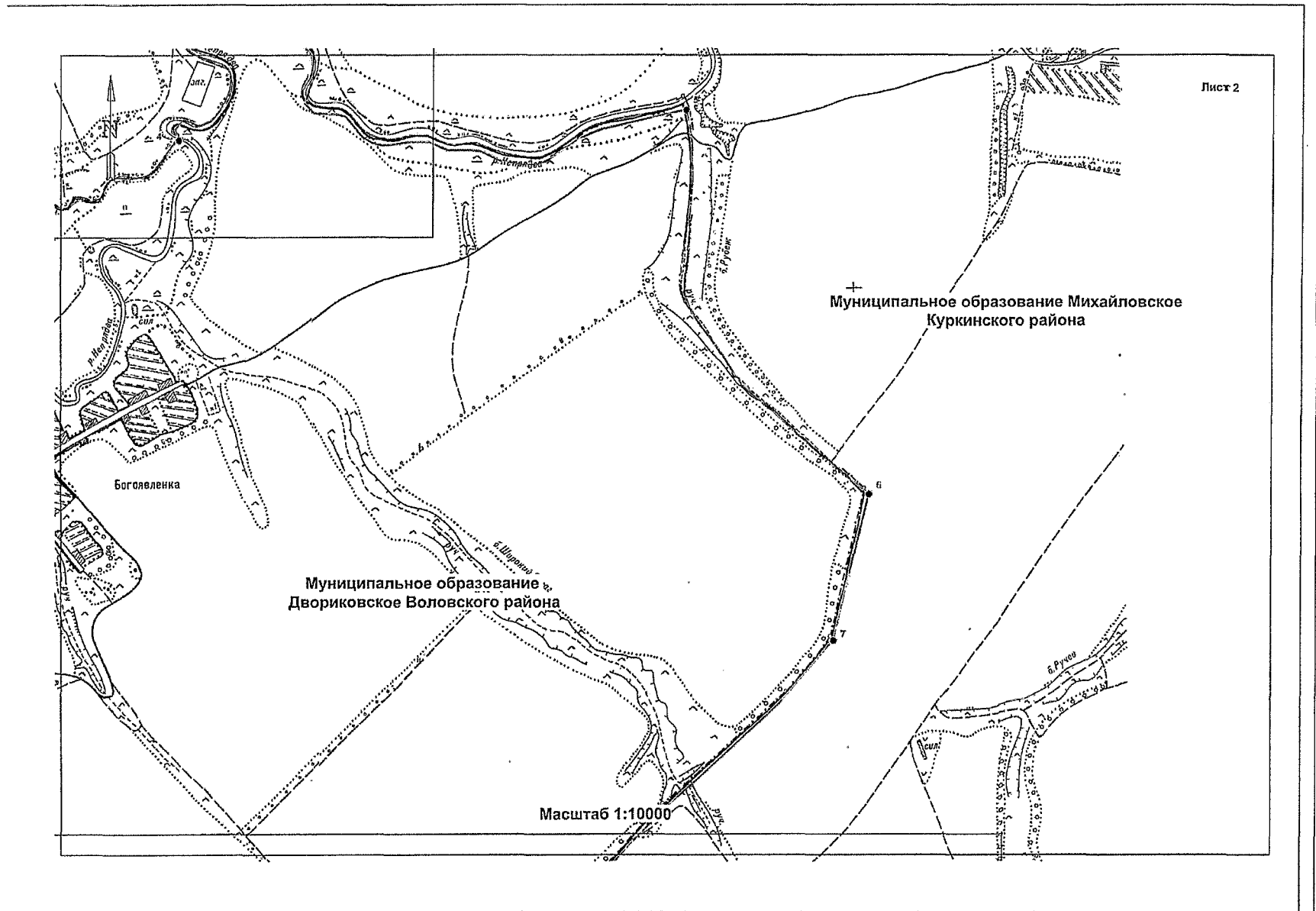
Приложение 2
к Закону Тульской области
«О переименовании муниципального образования
«Воловский район Тульской области», установлении
границ, наделении статусом и определении
административных центров муниципальных
образований на территории Воловского района
Тульской области»

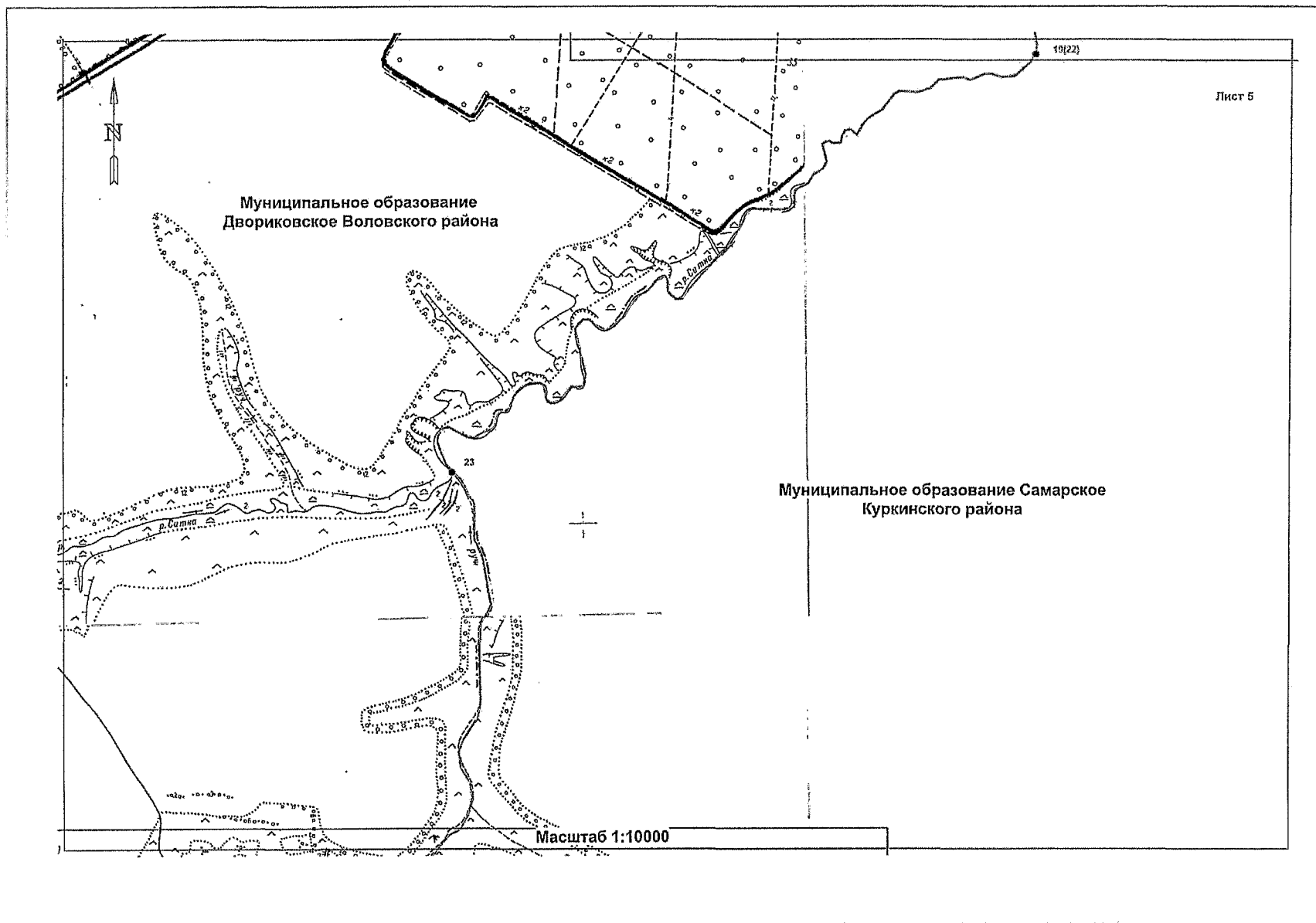
**Карта-схема
границы муниципального образования
Воловский район**

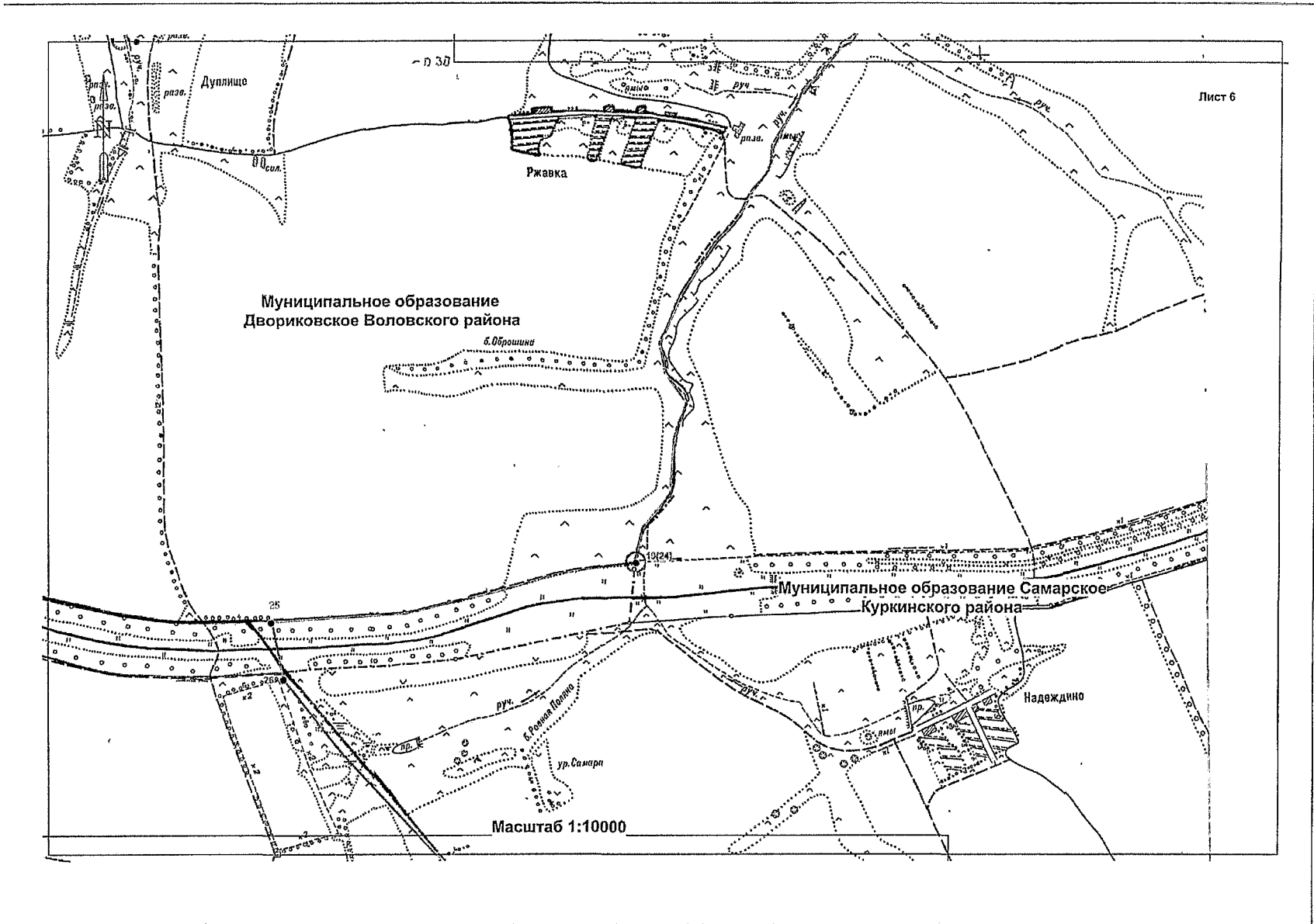


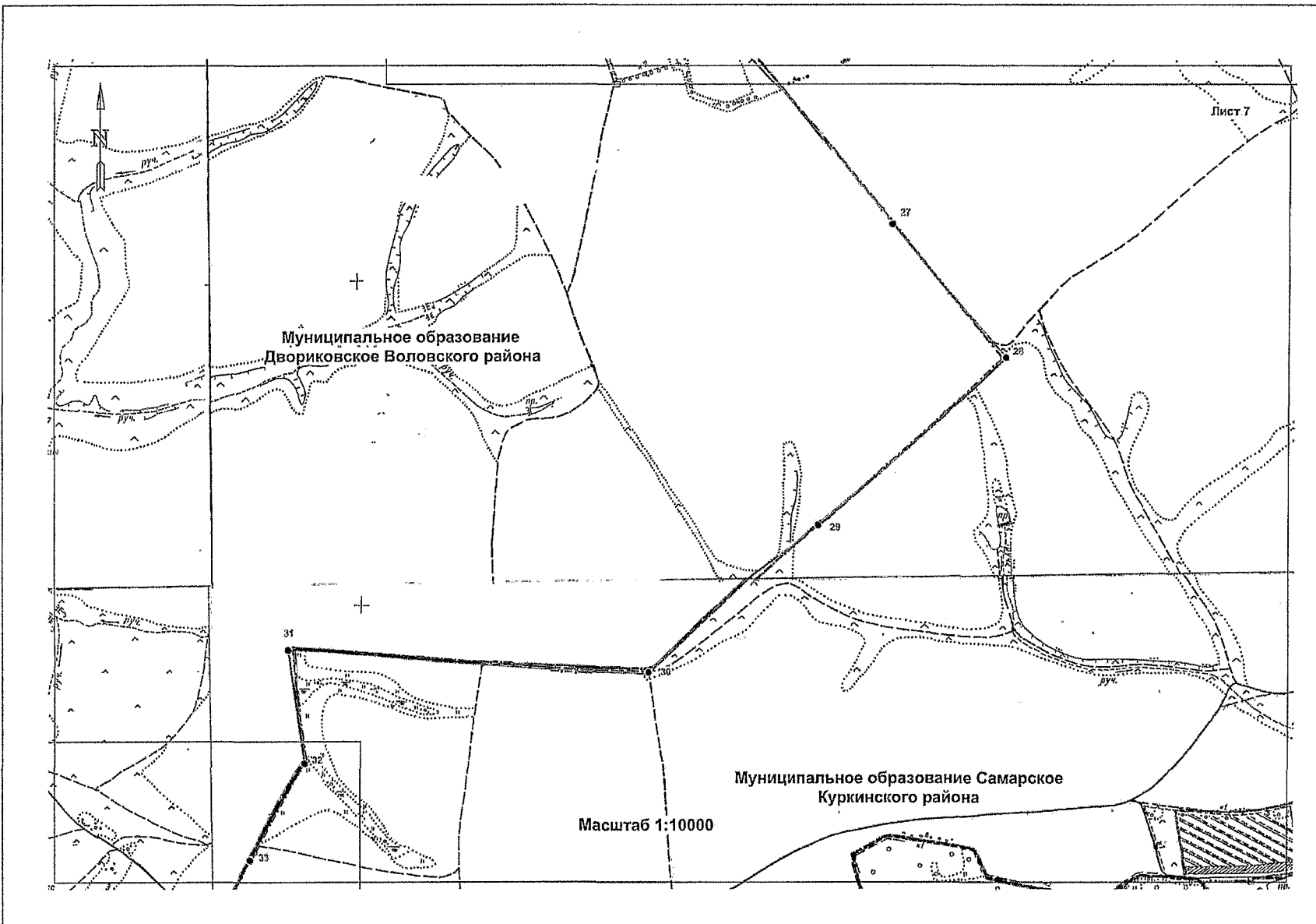
КАРТОГРАММА
расположения листов плана границы
муниципального образования Воловский район

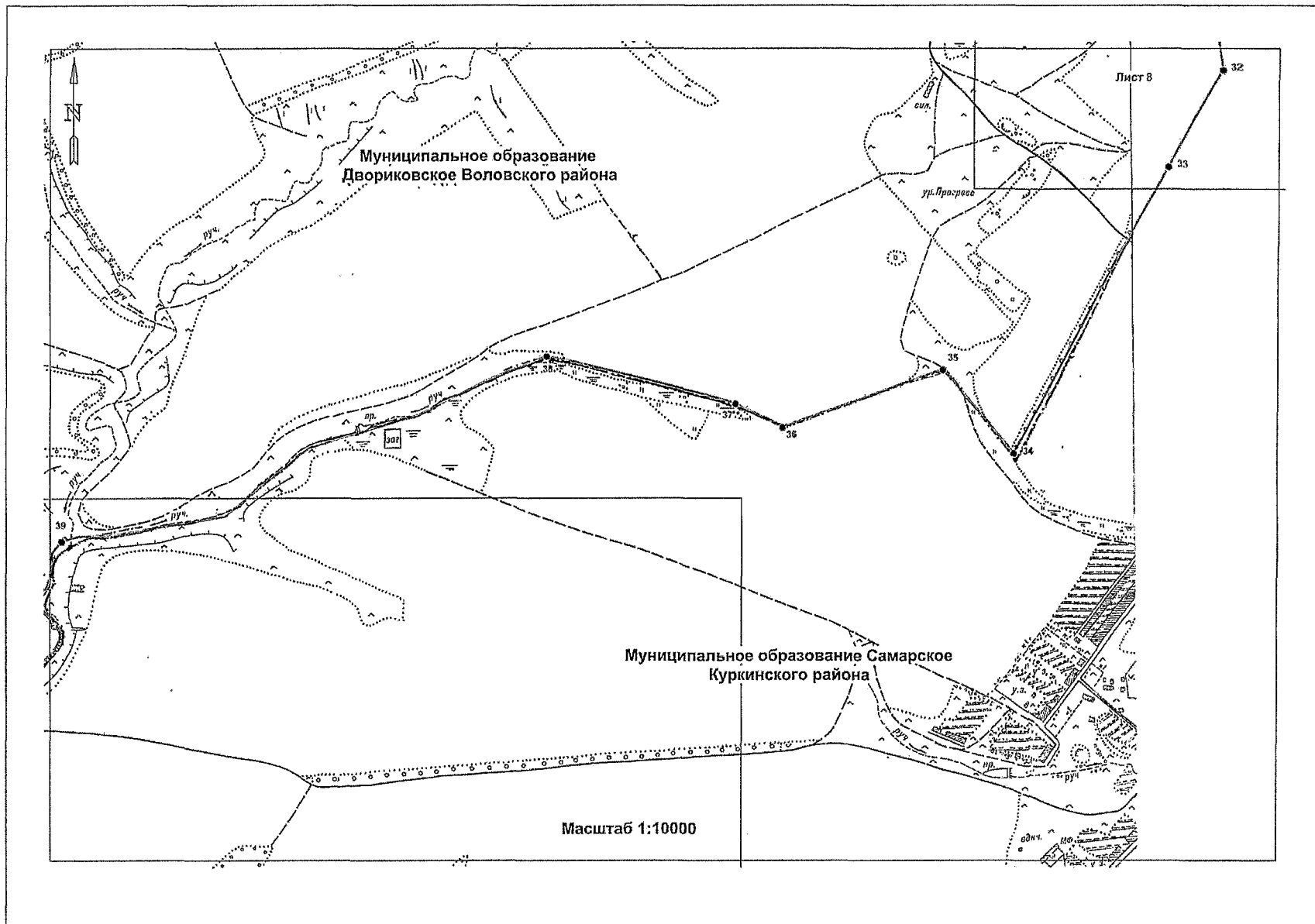


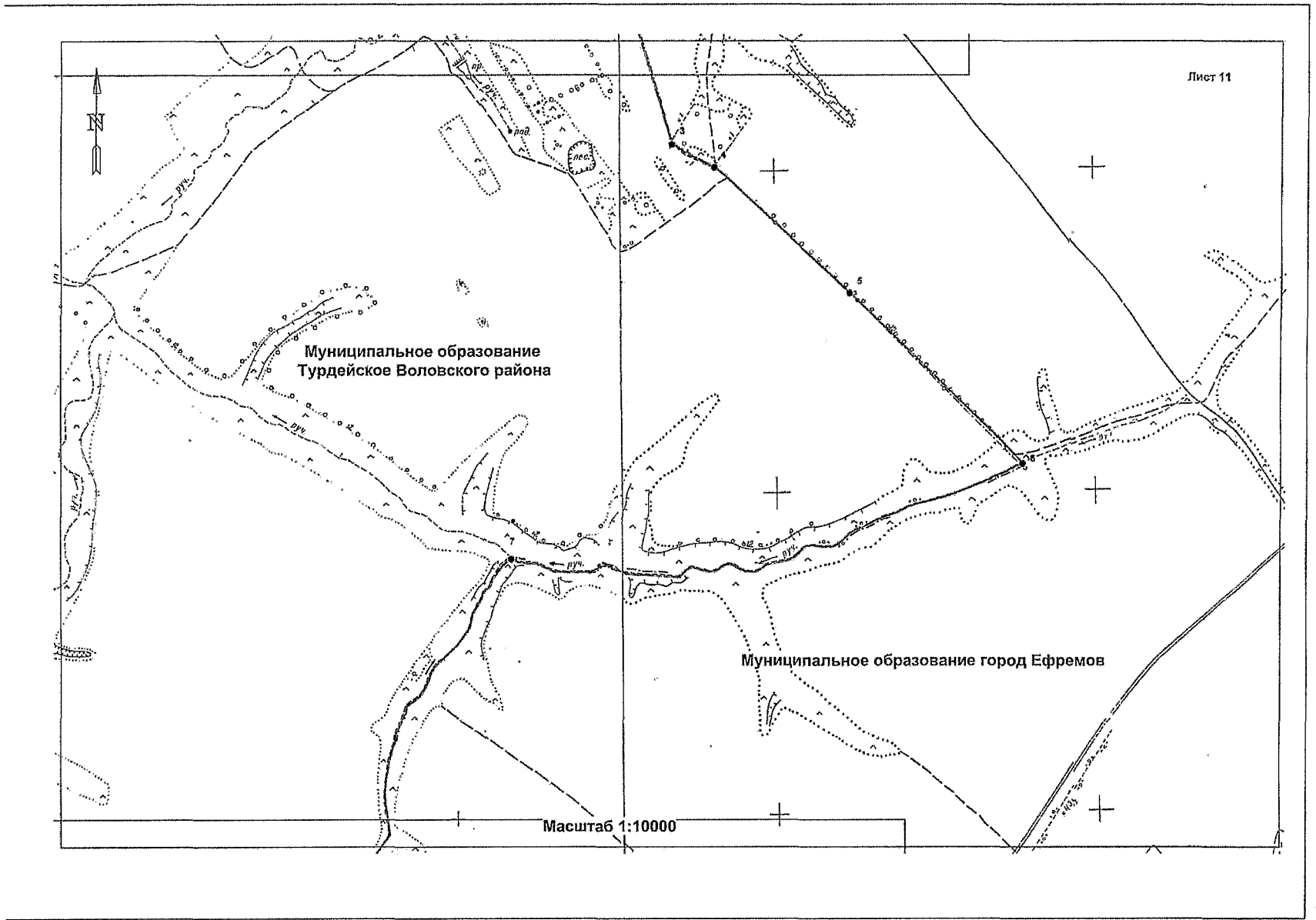


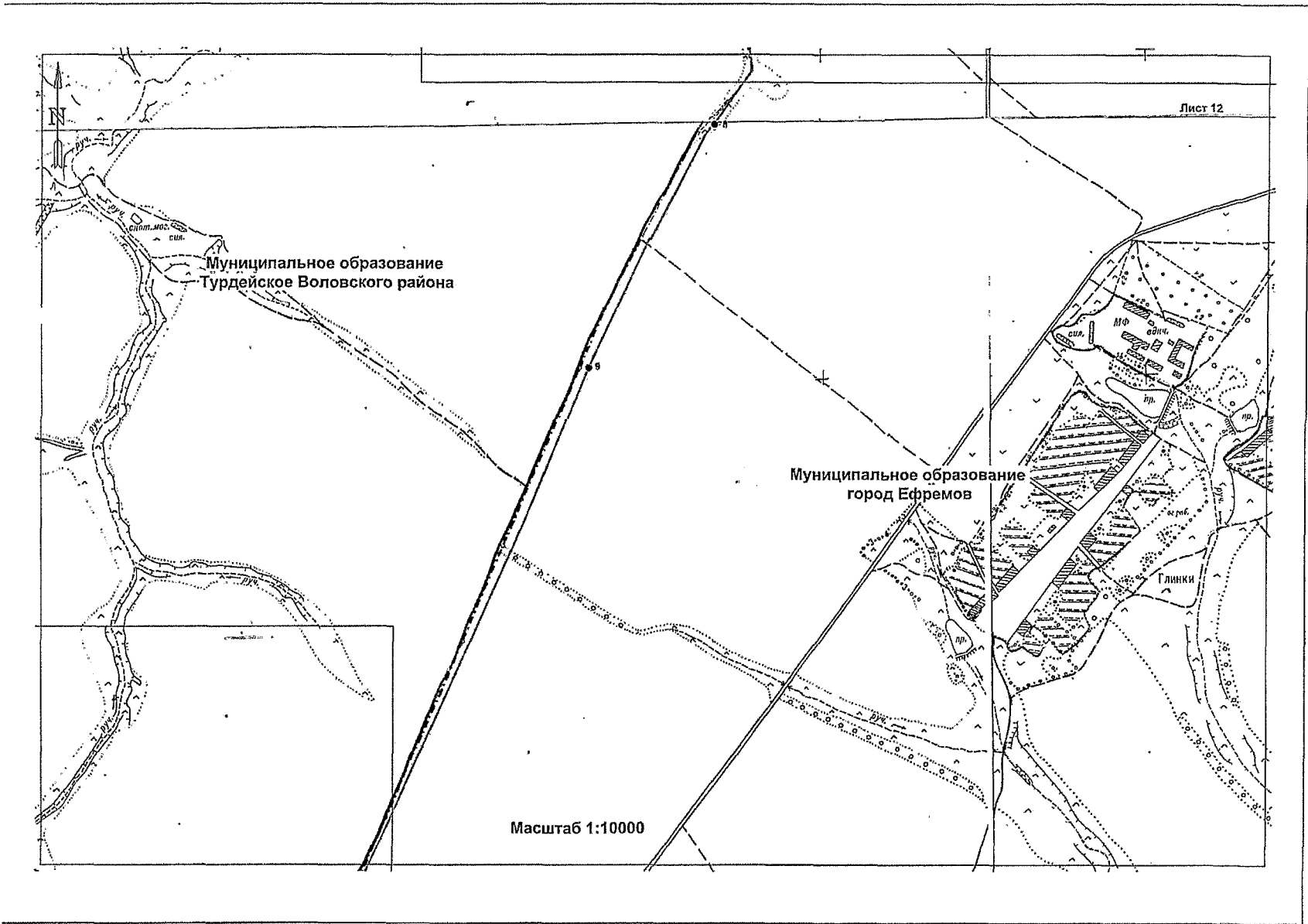


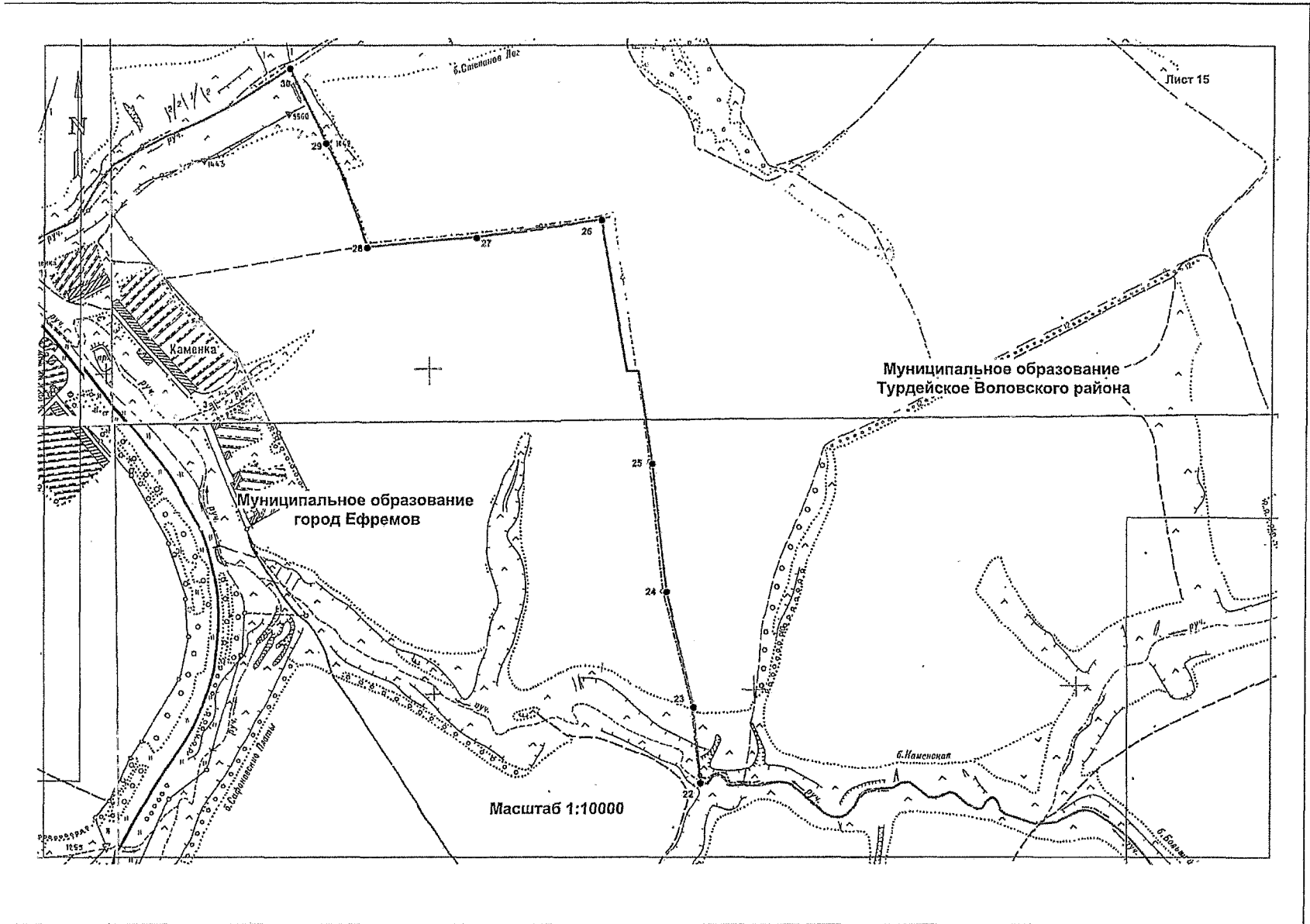


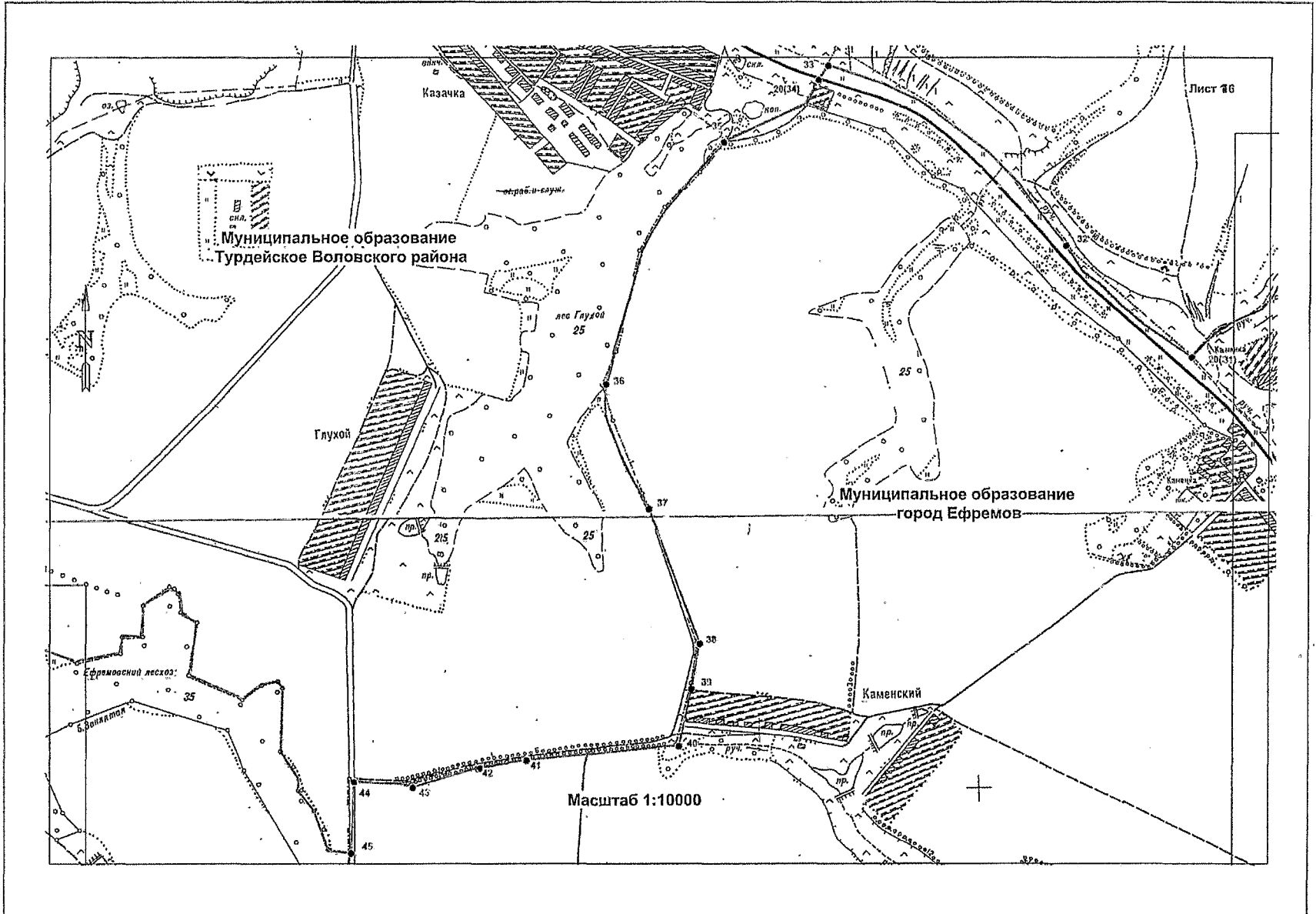


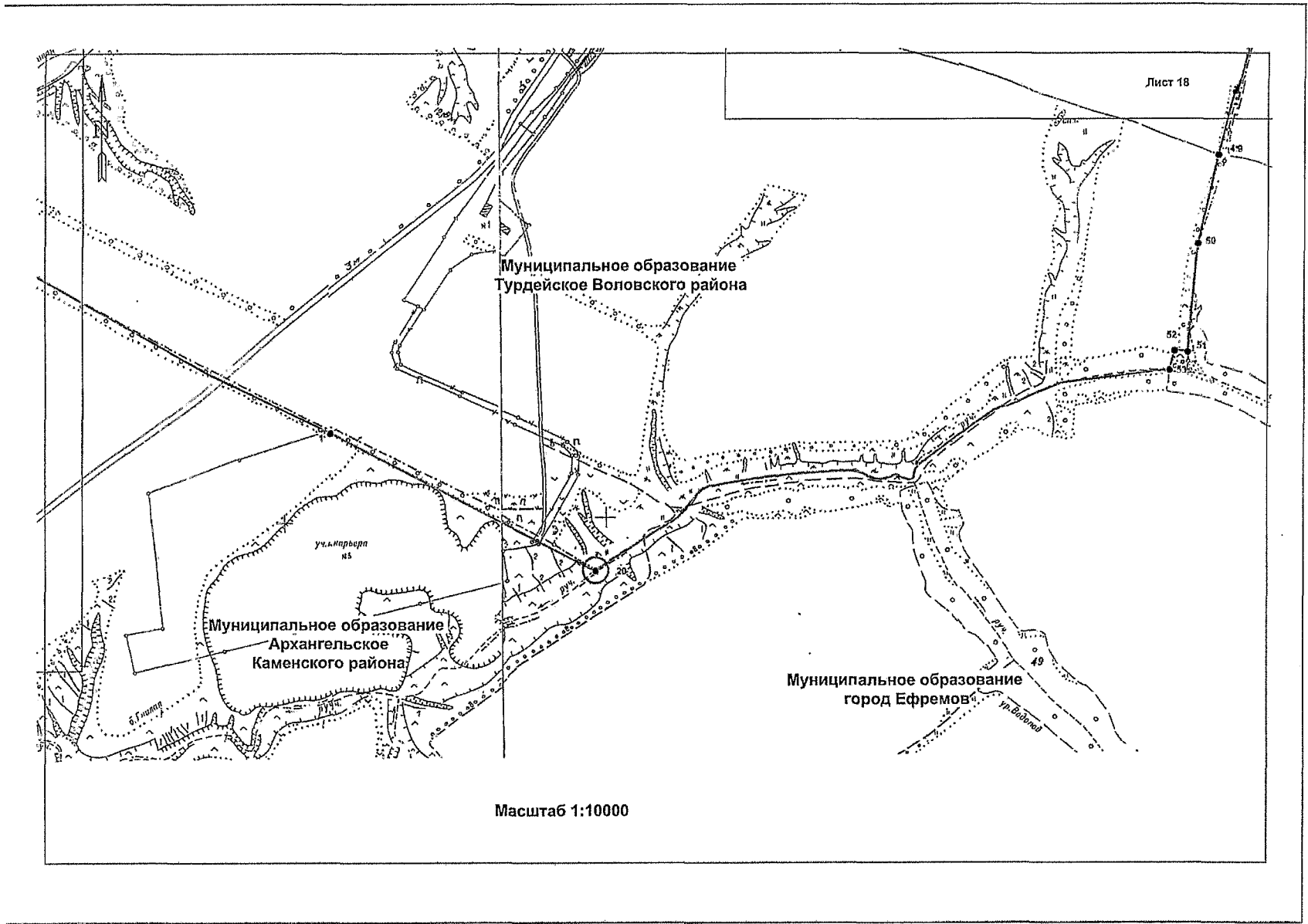


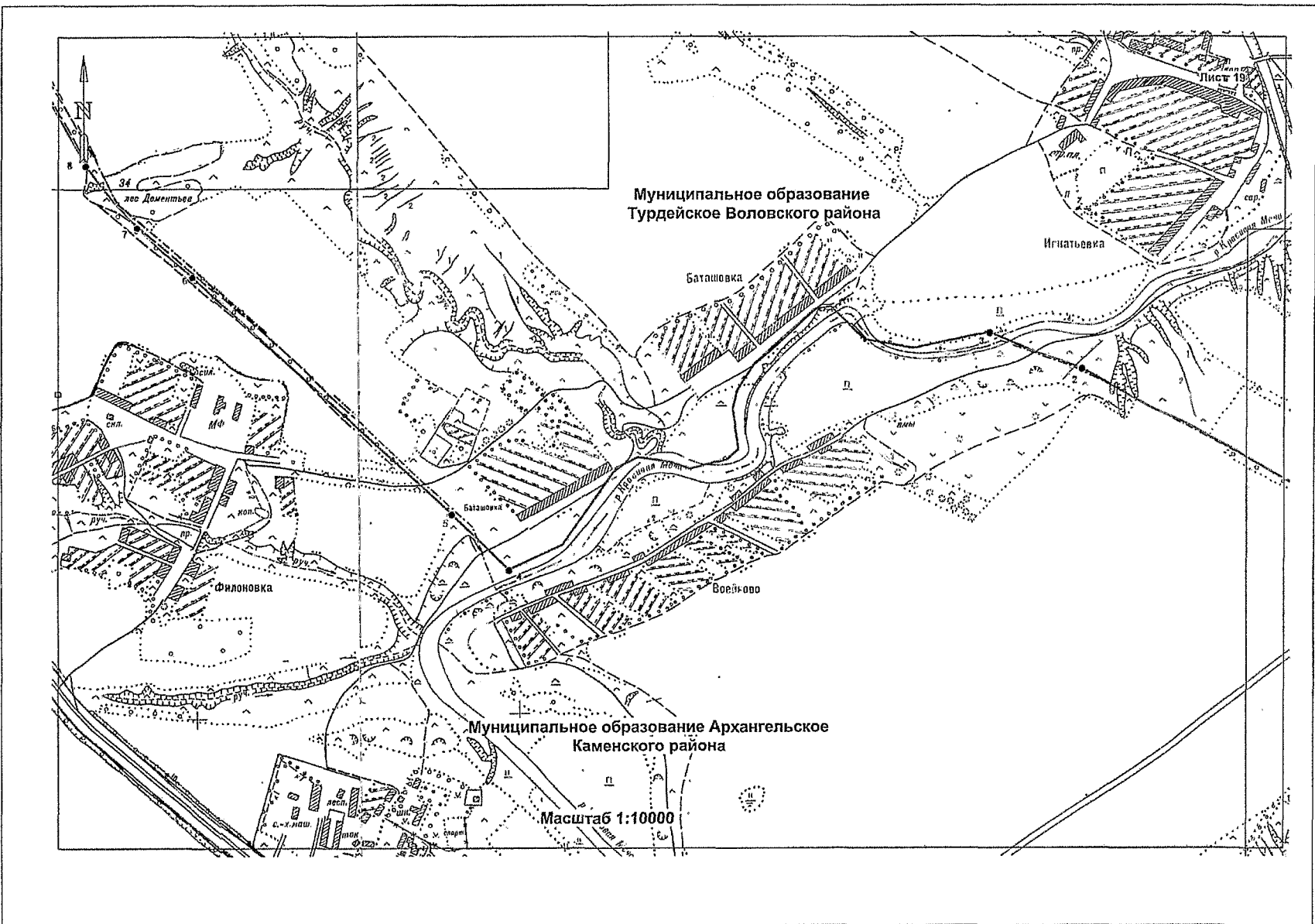


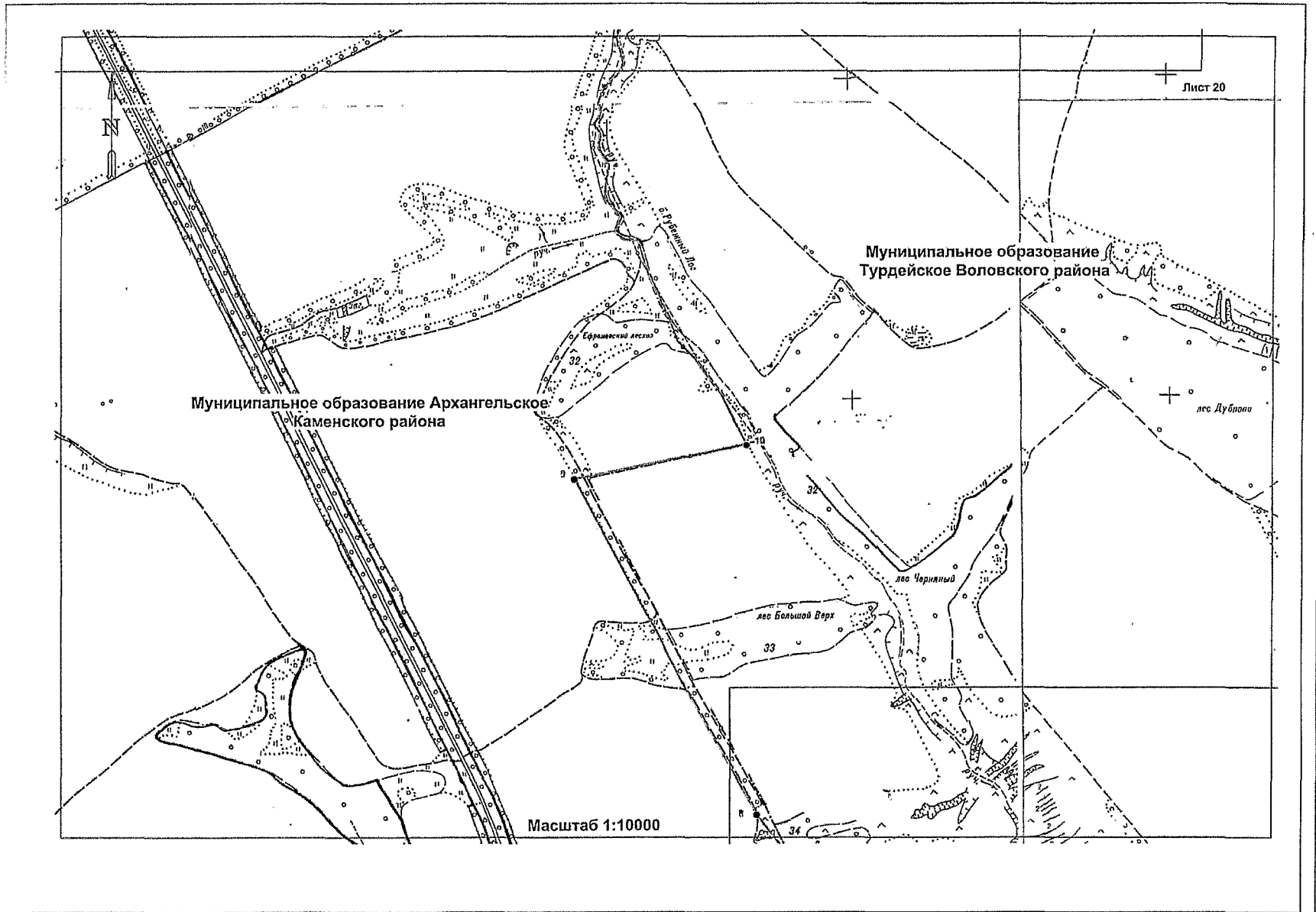


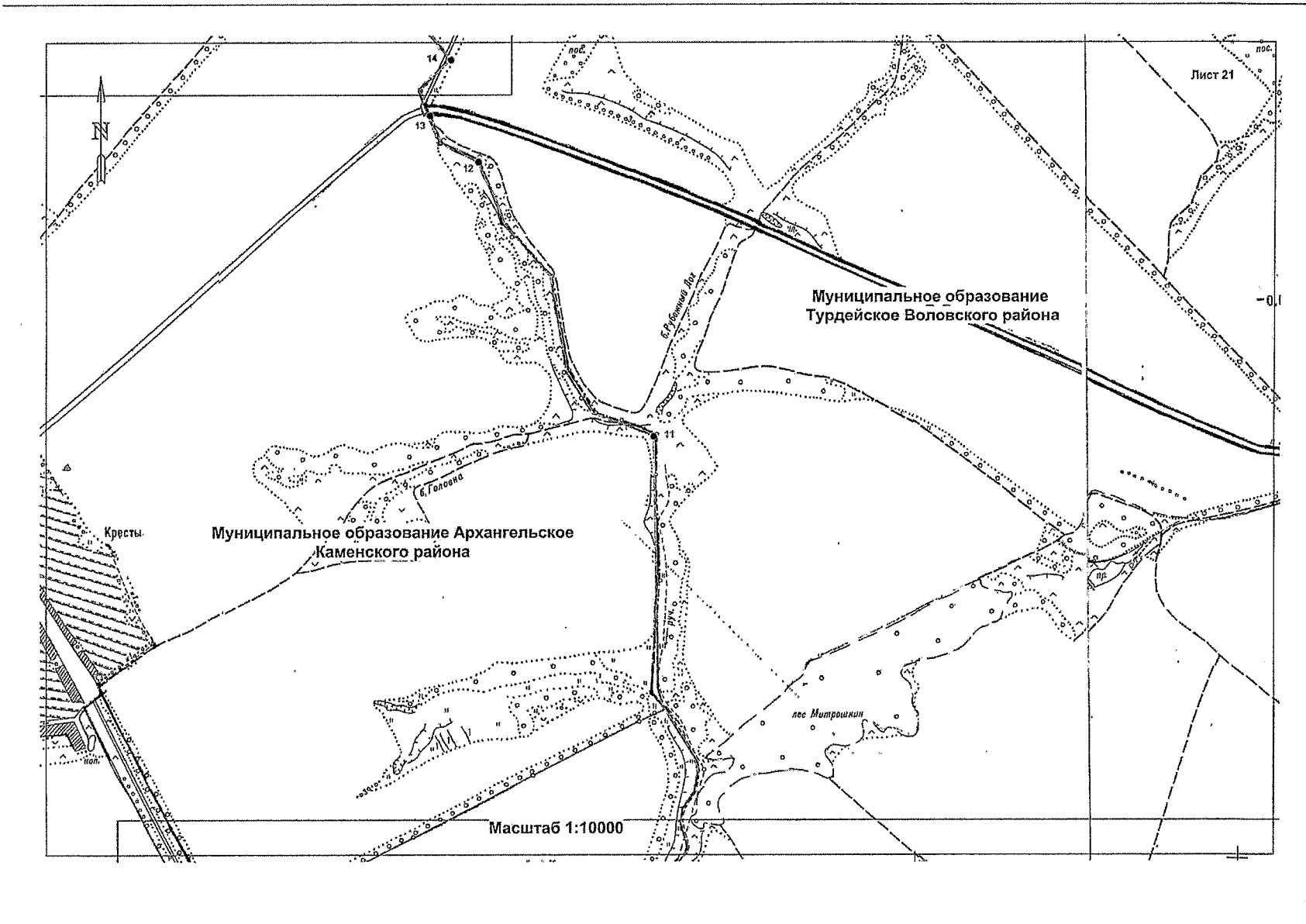


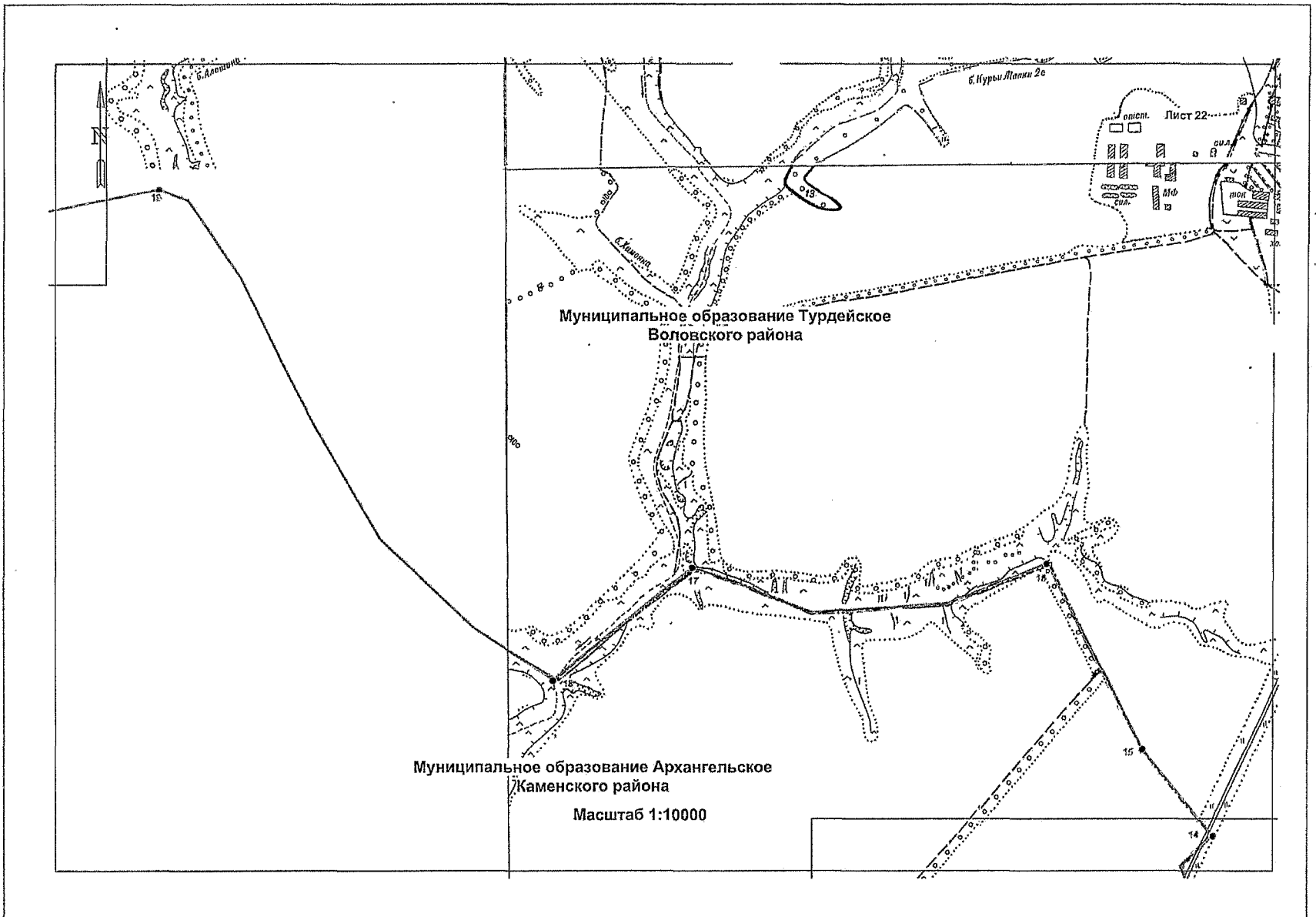


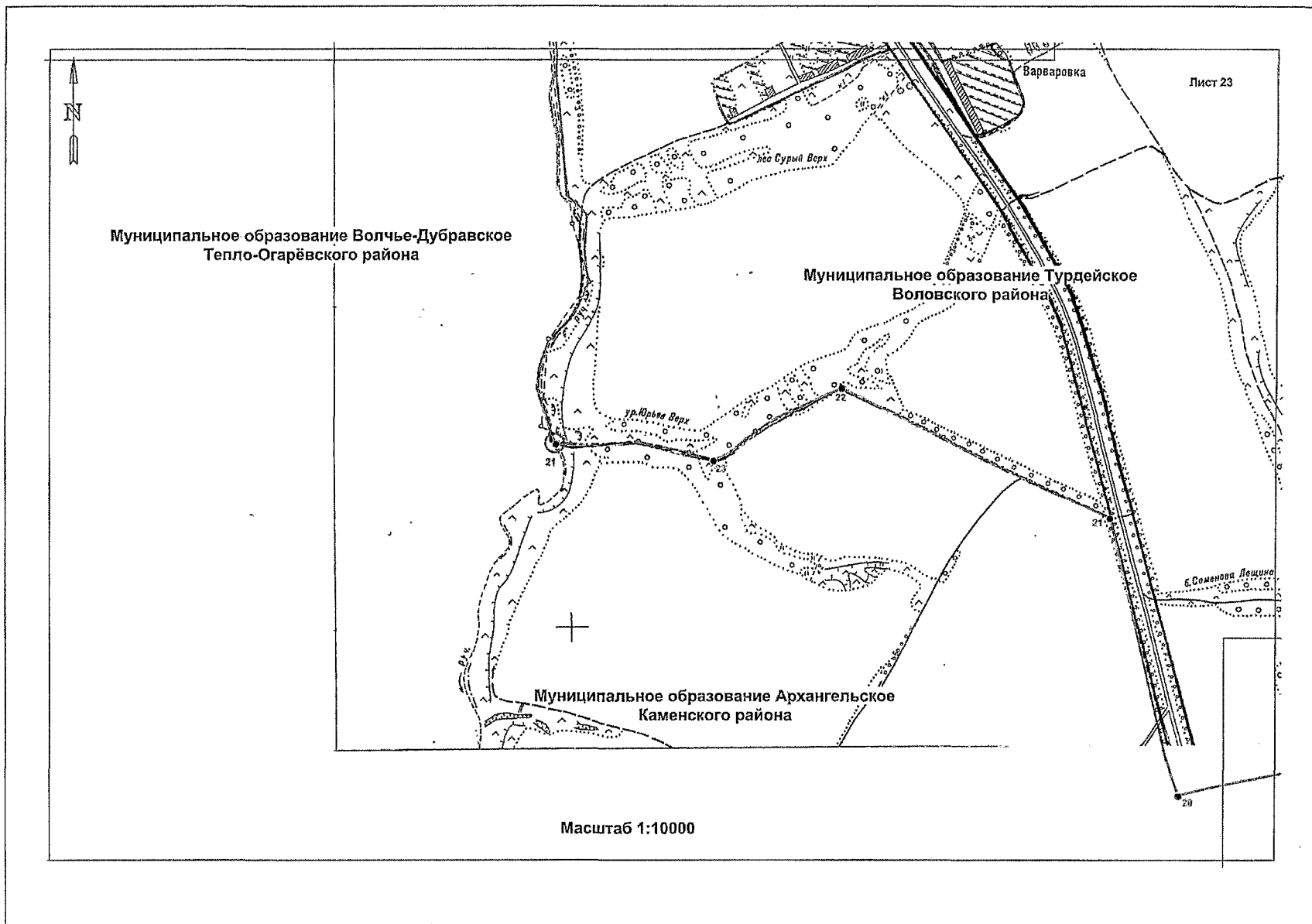


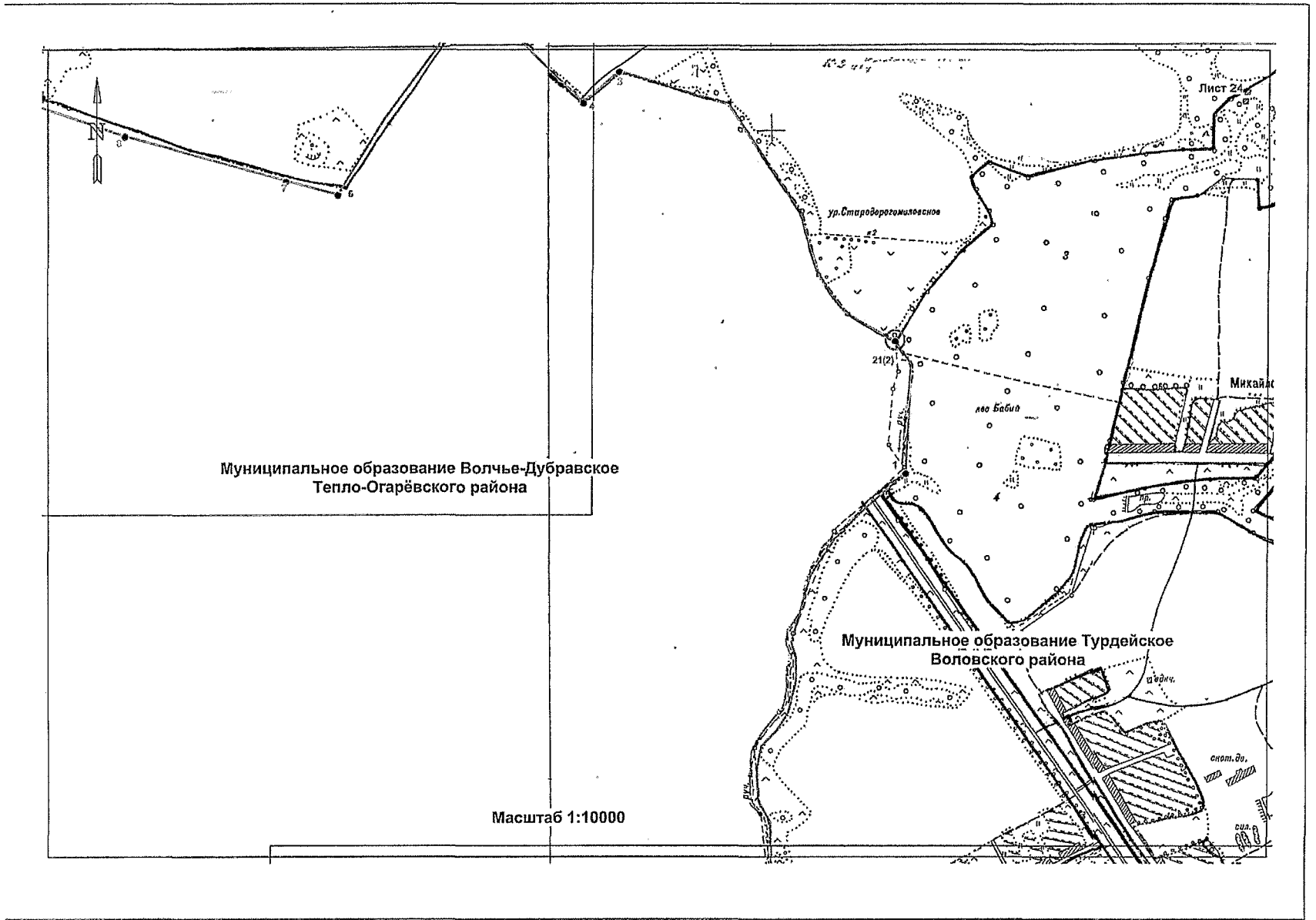


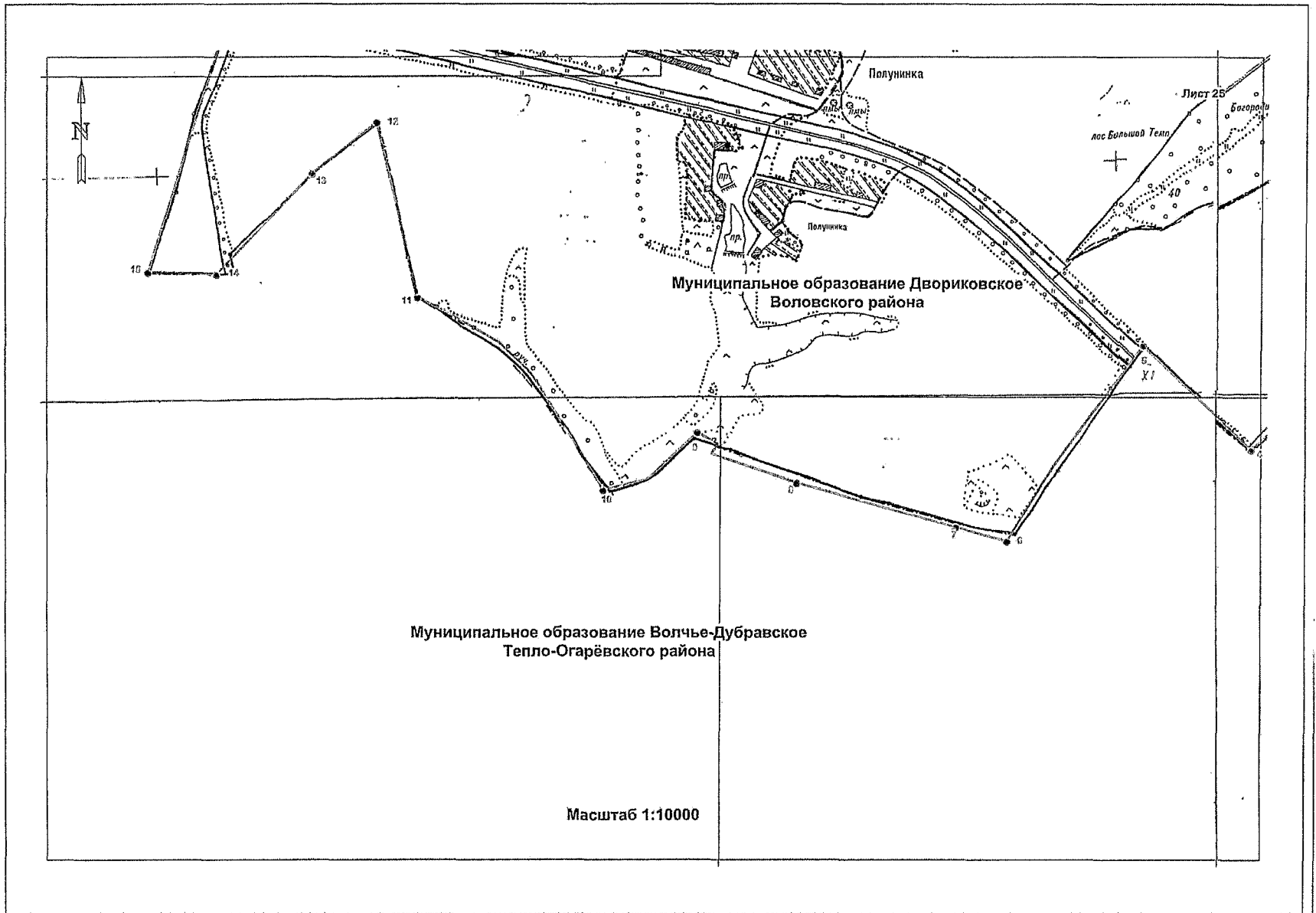


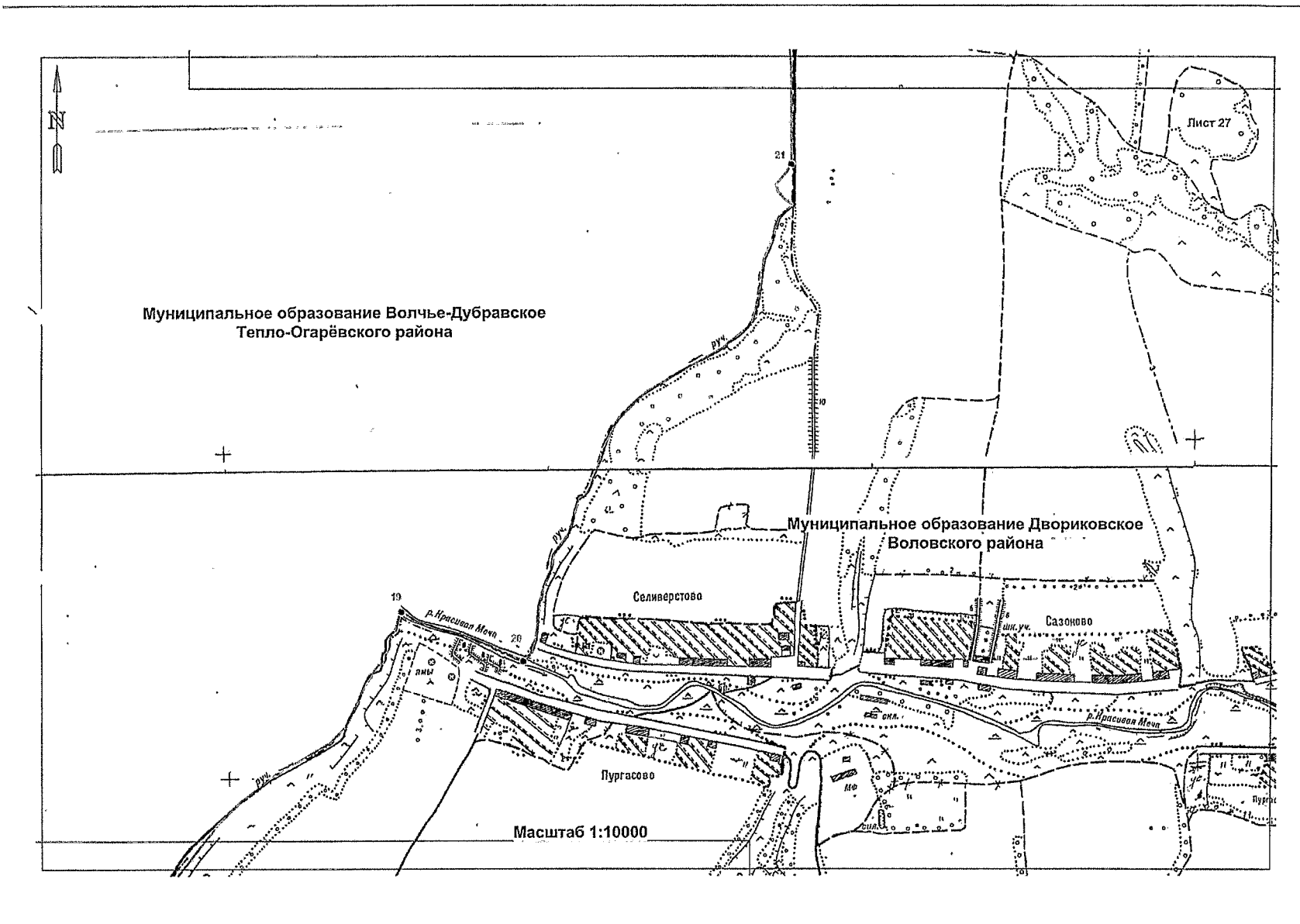


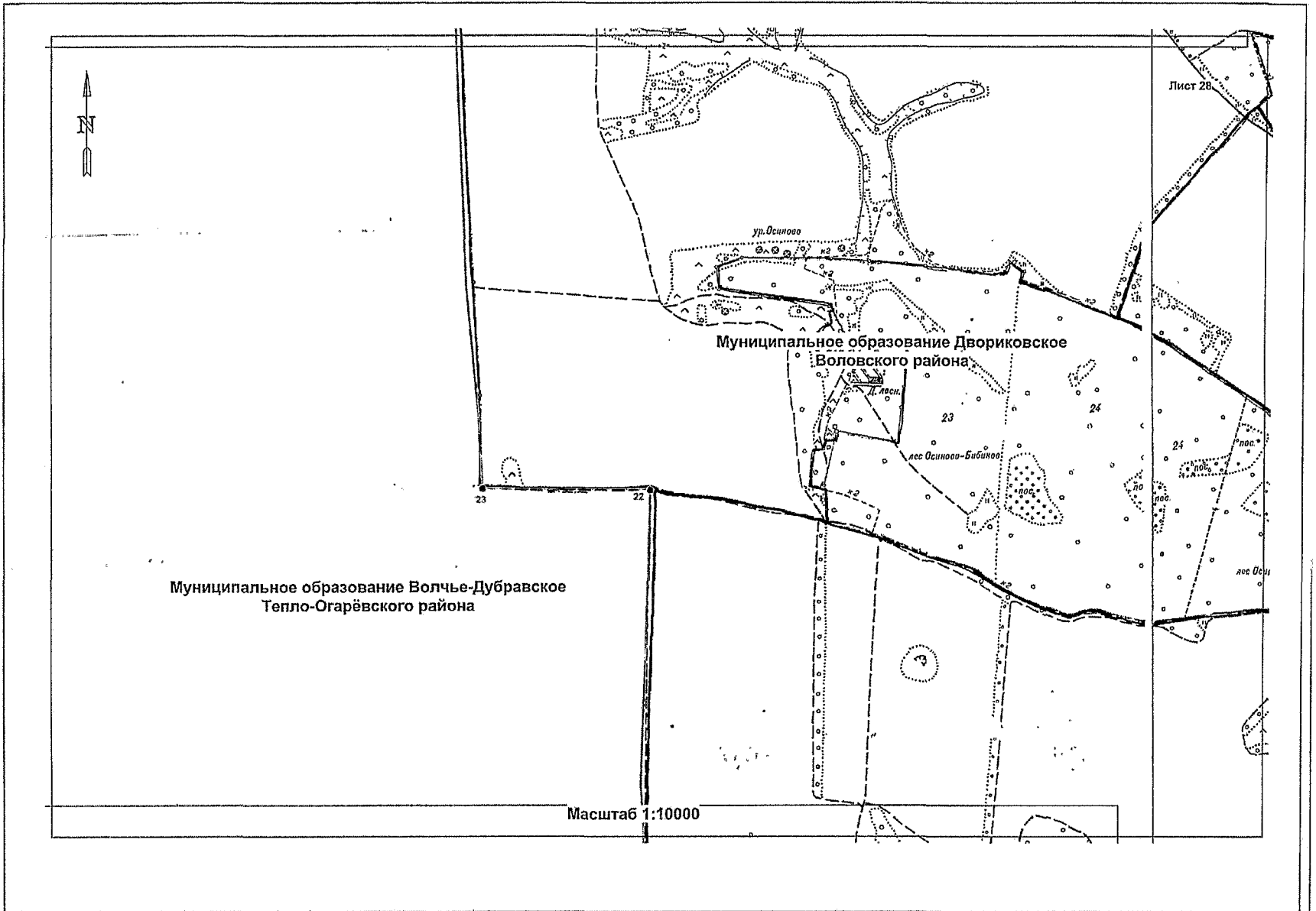


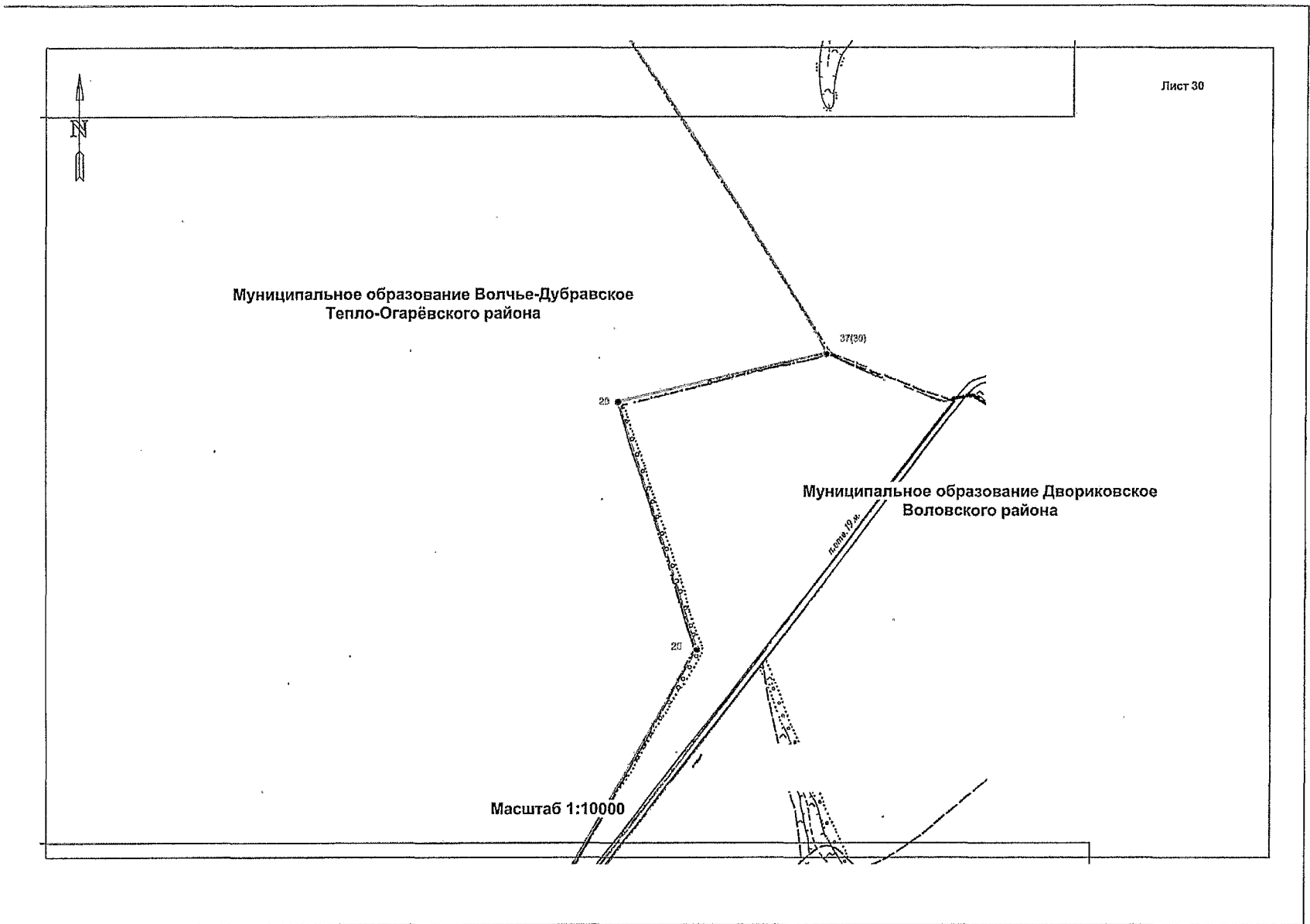


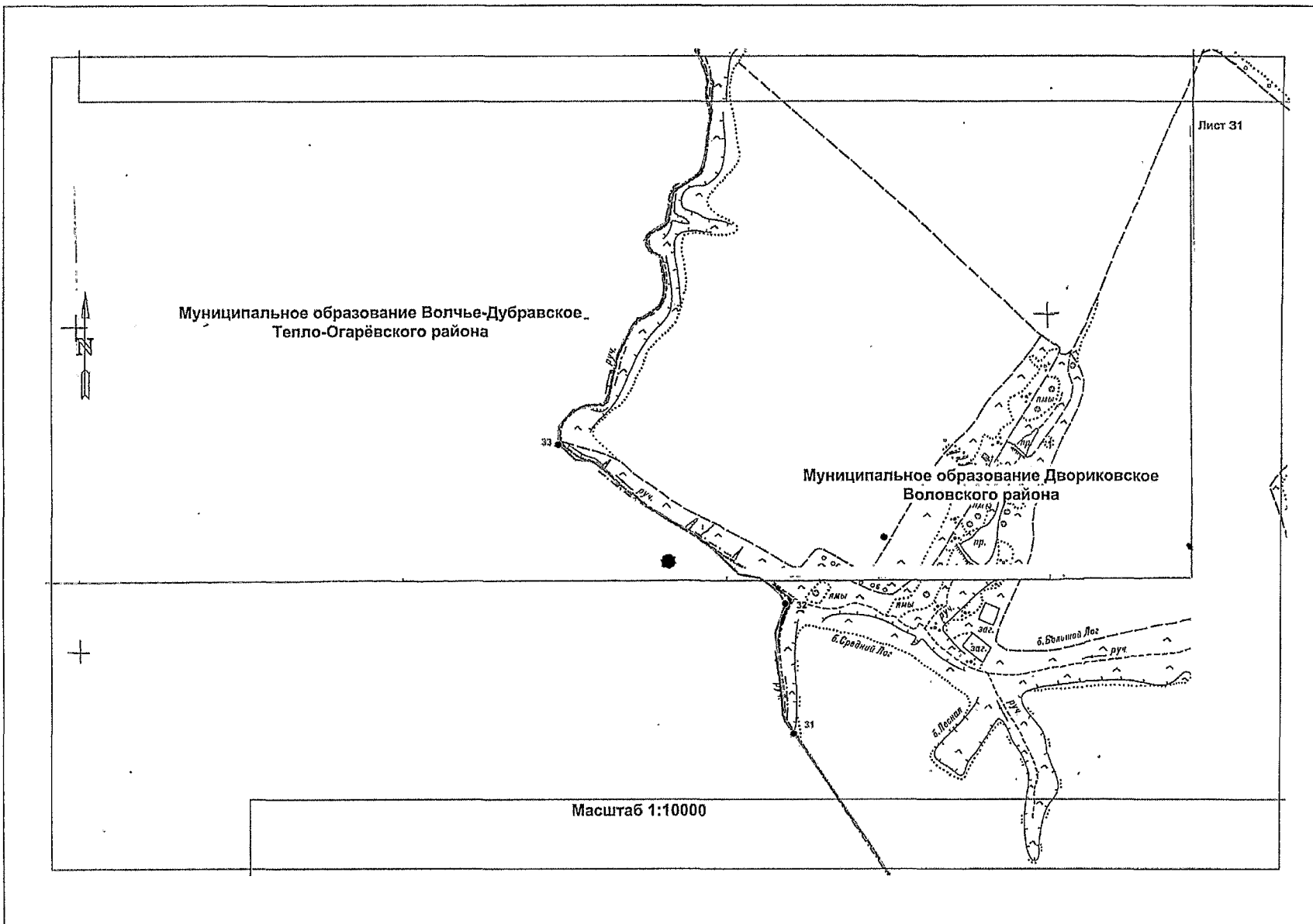


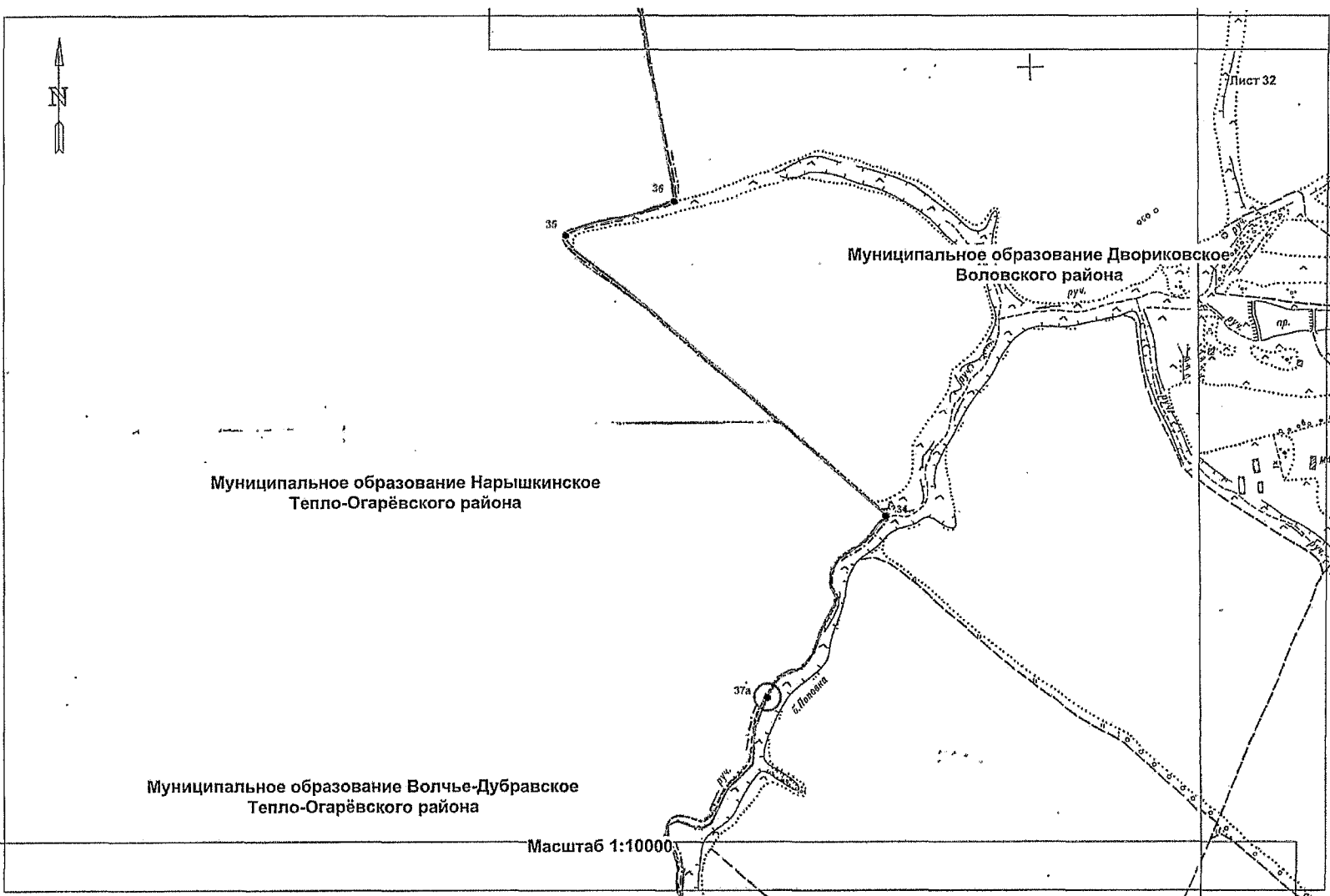


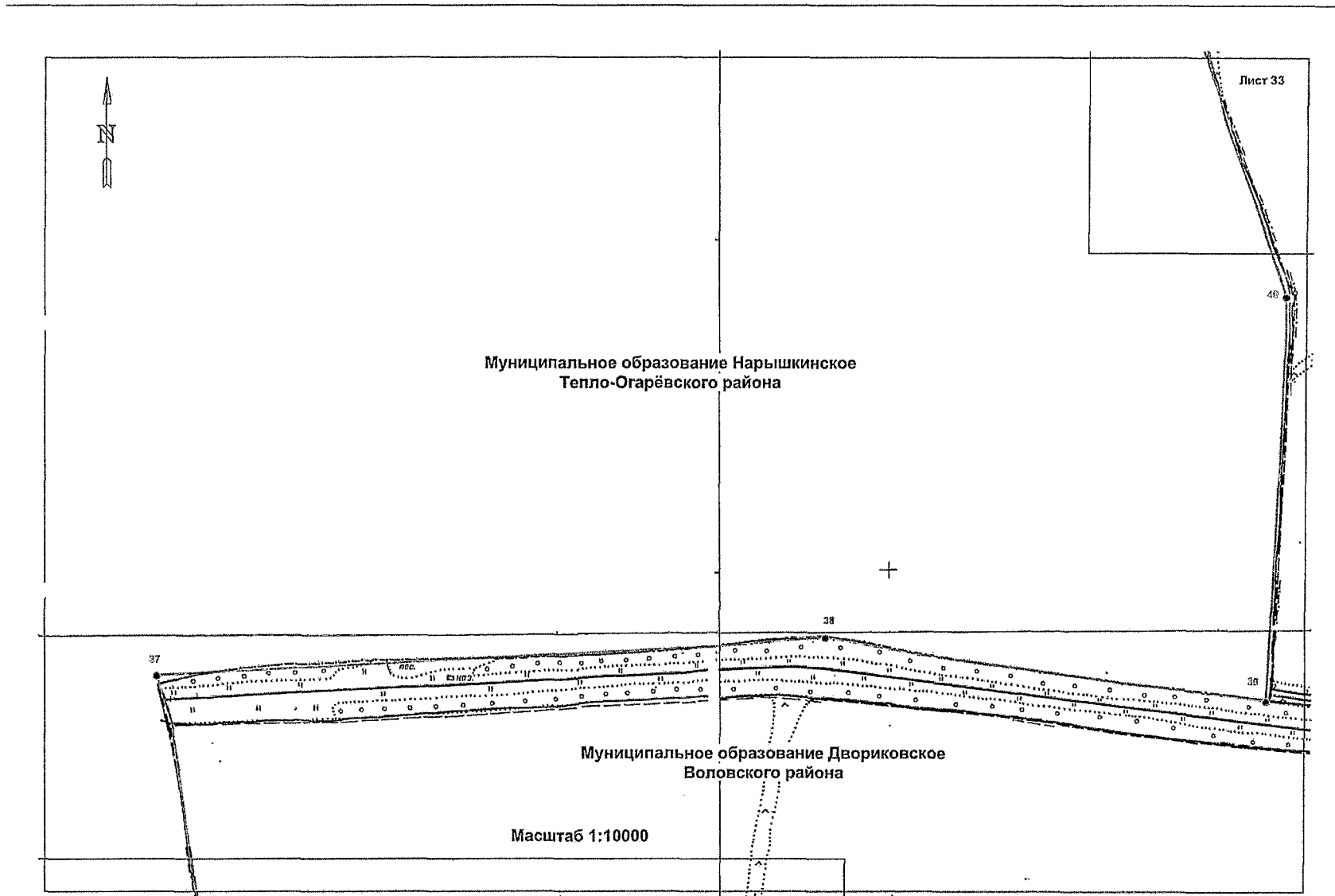


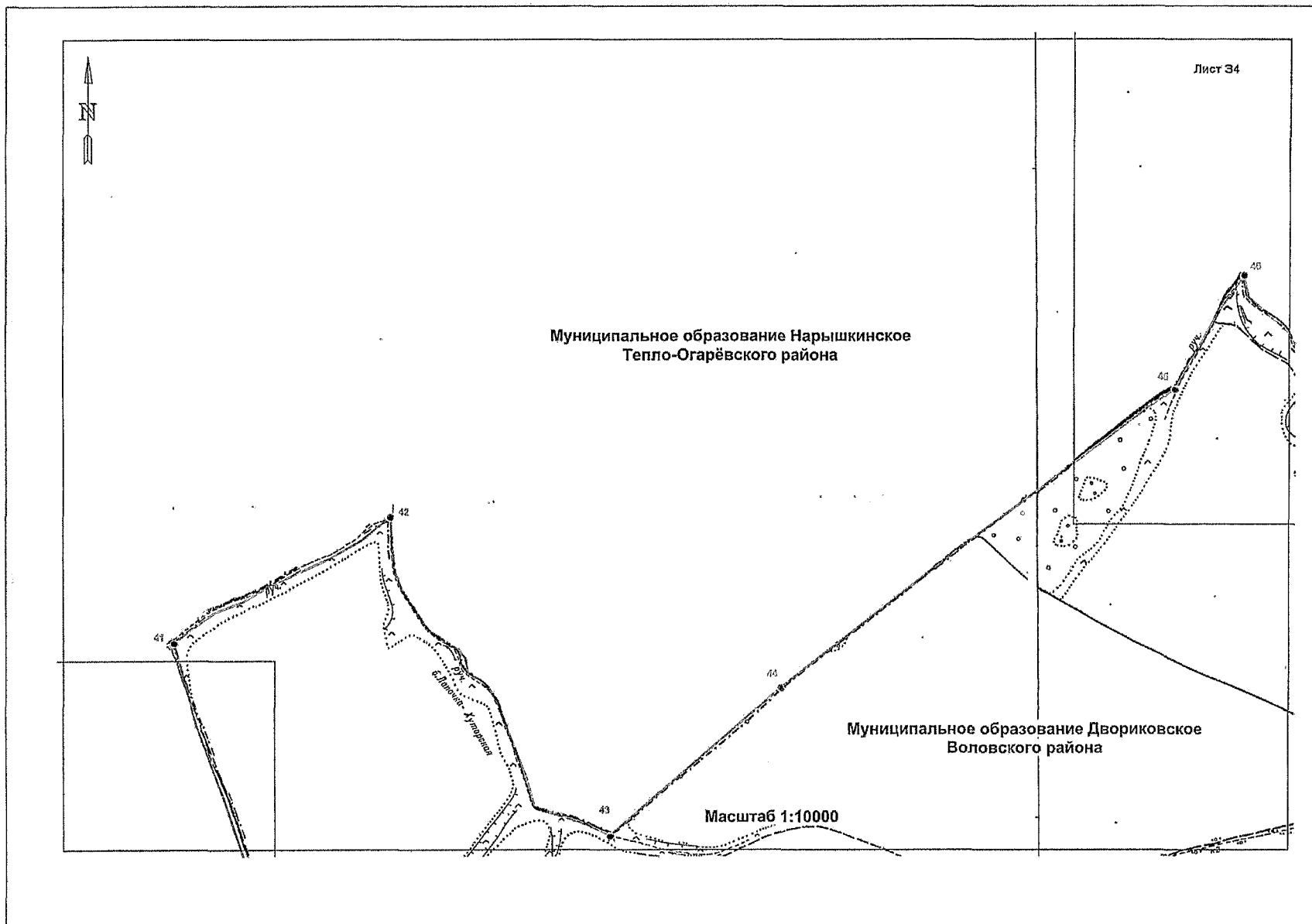


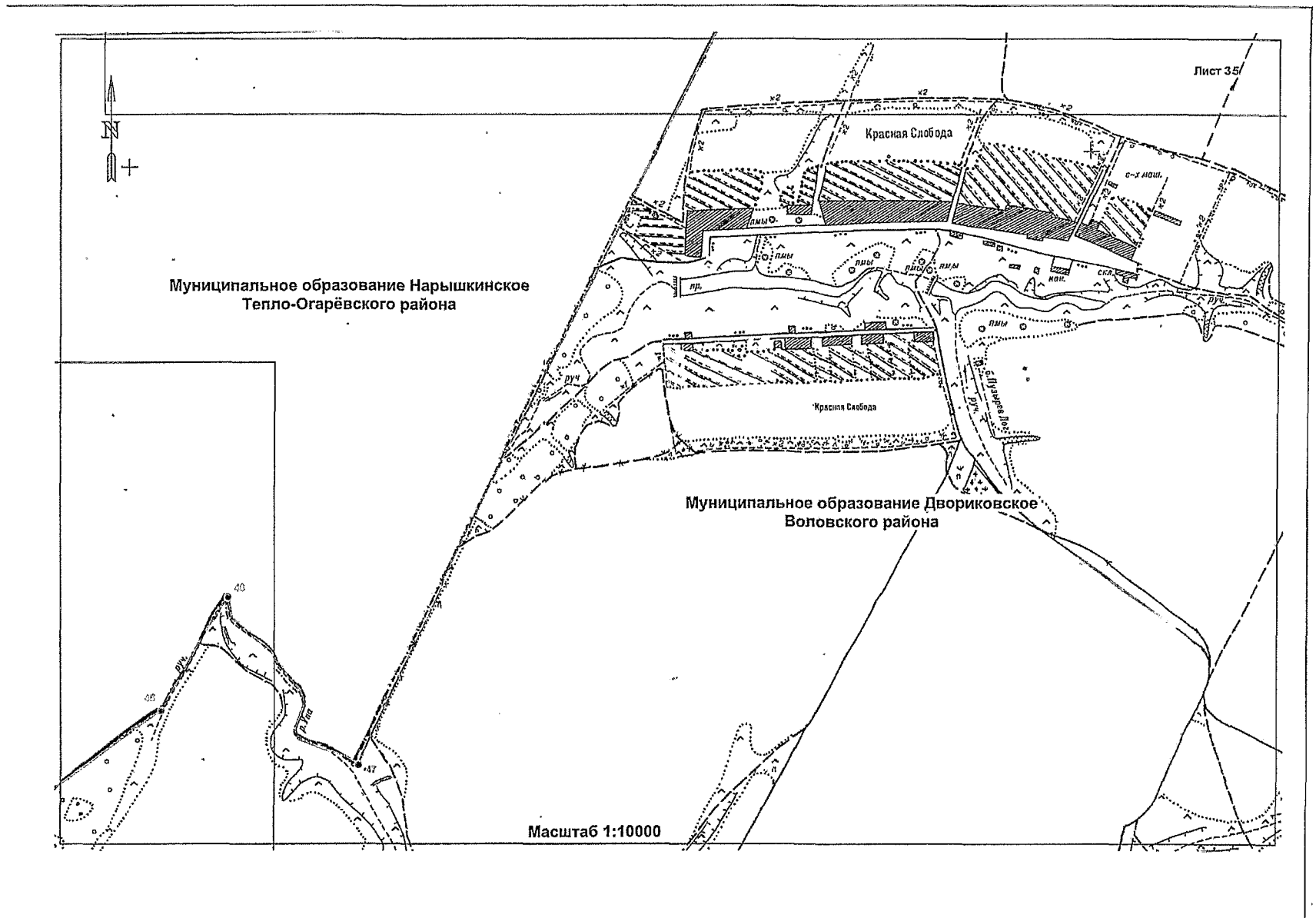


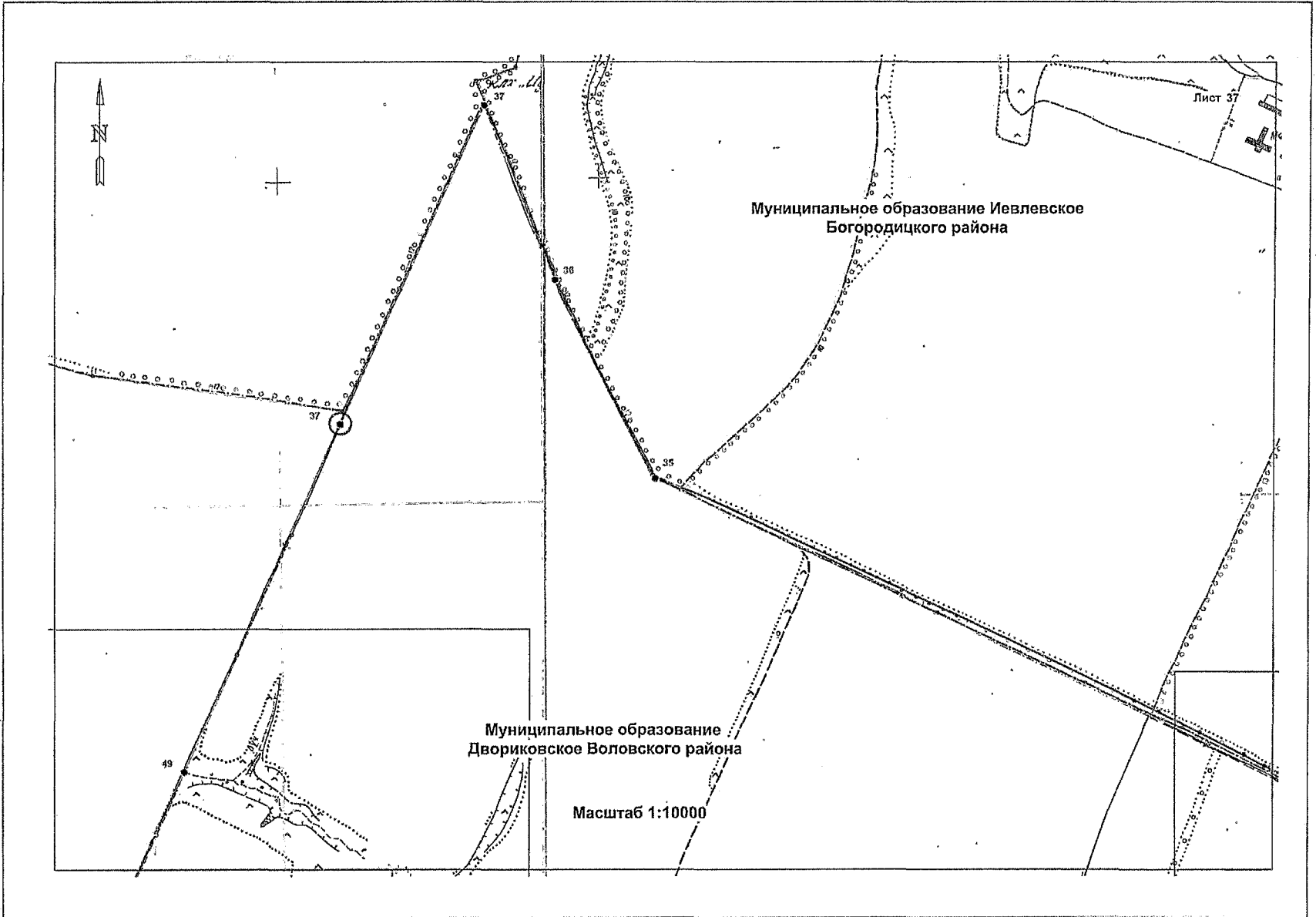


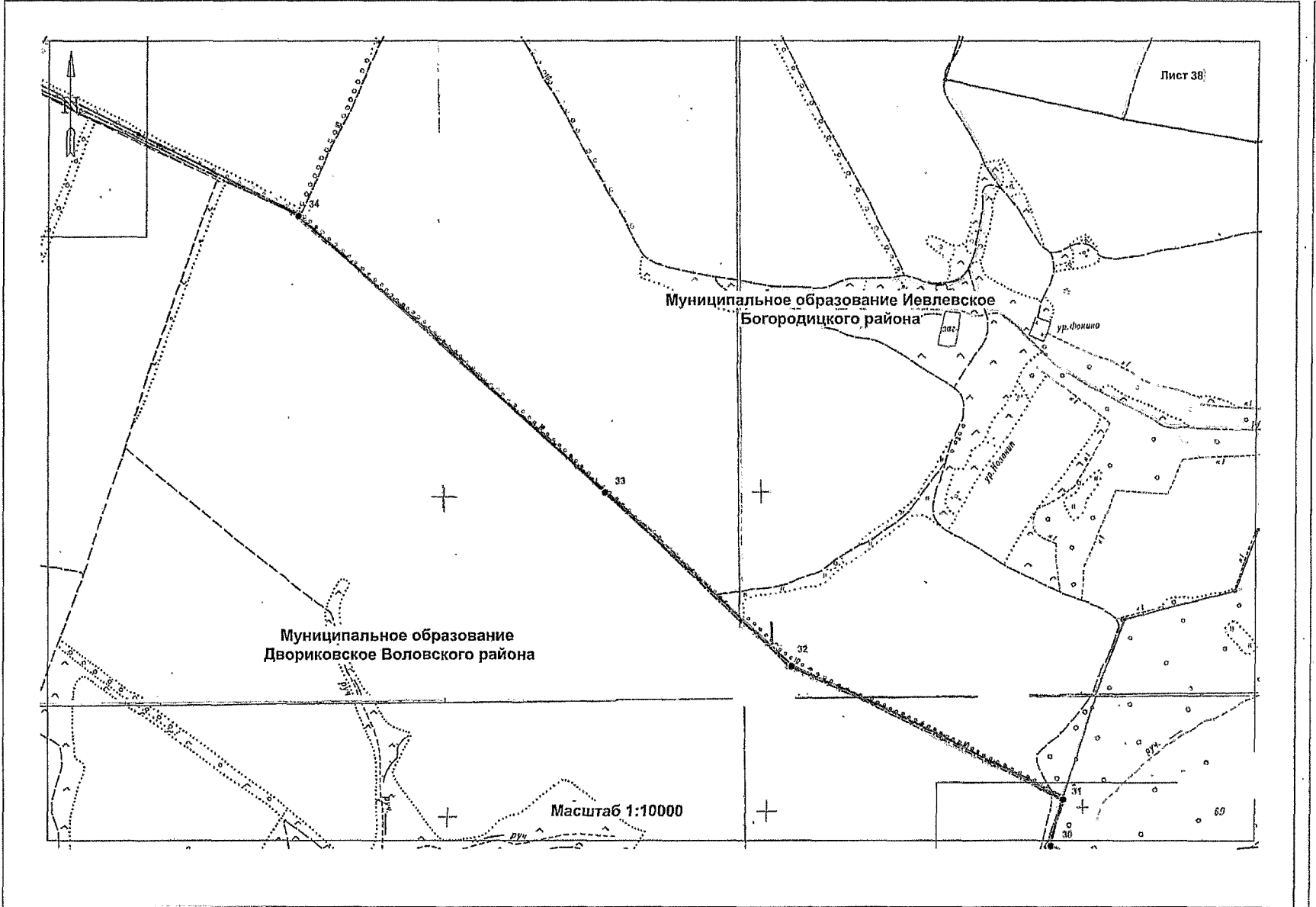


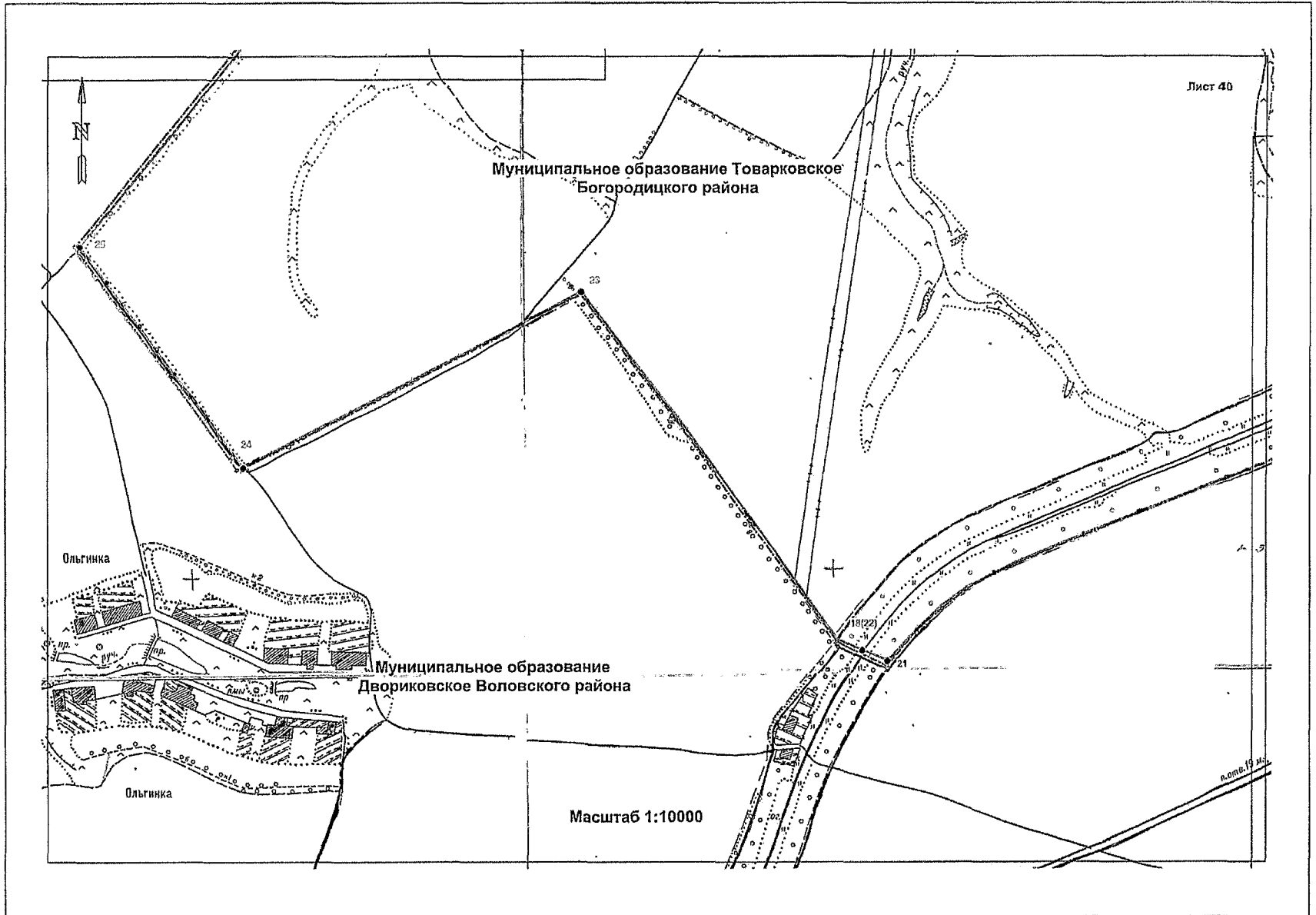


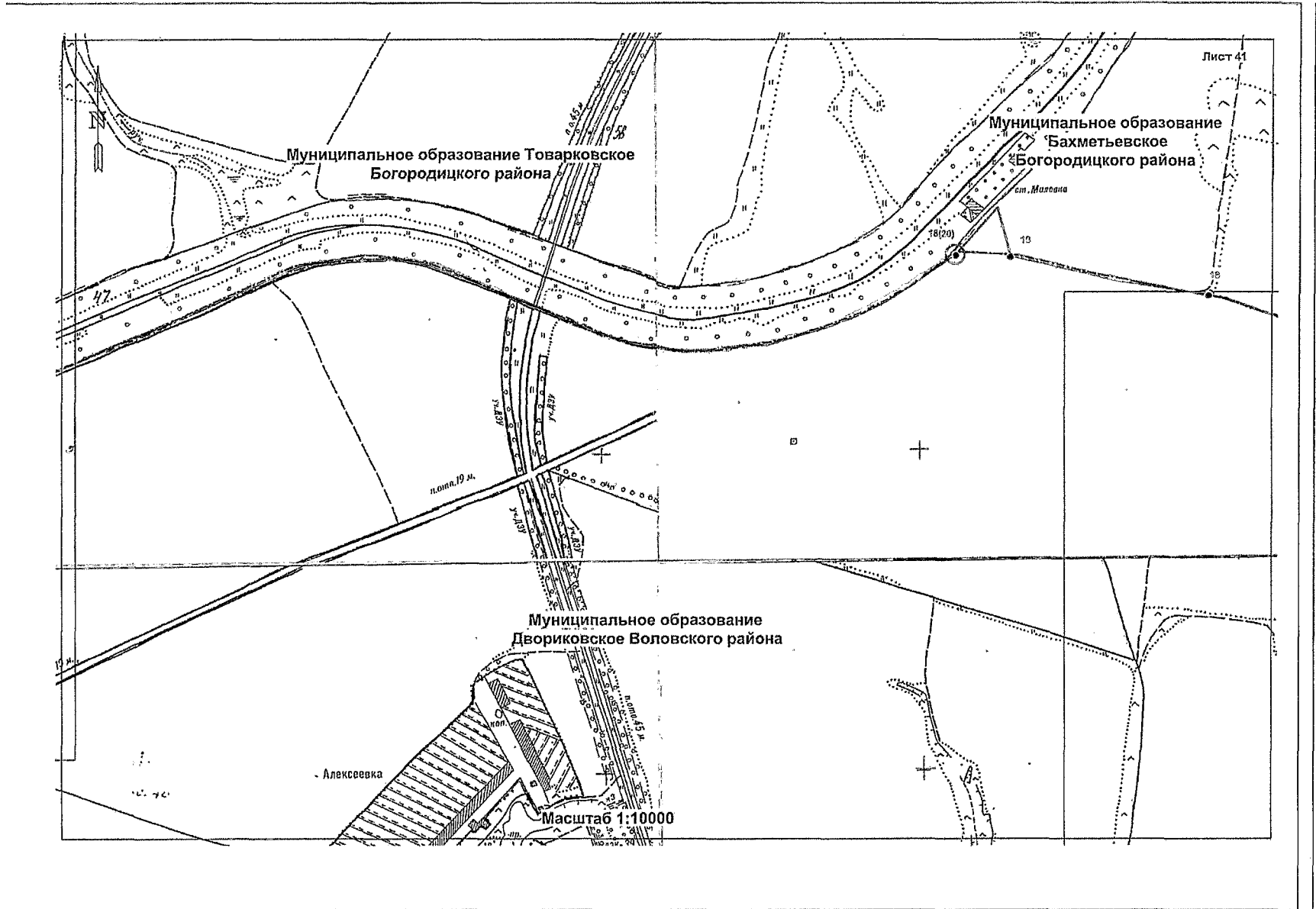


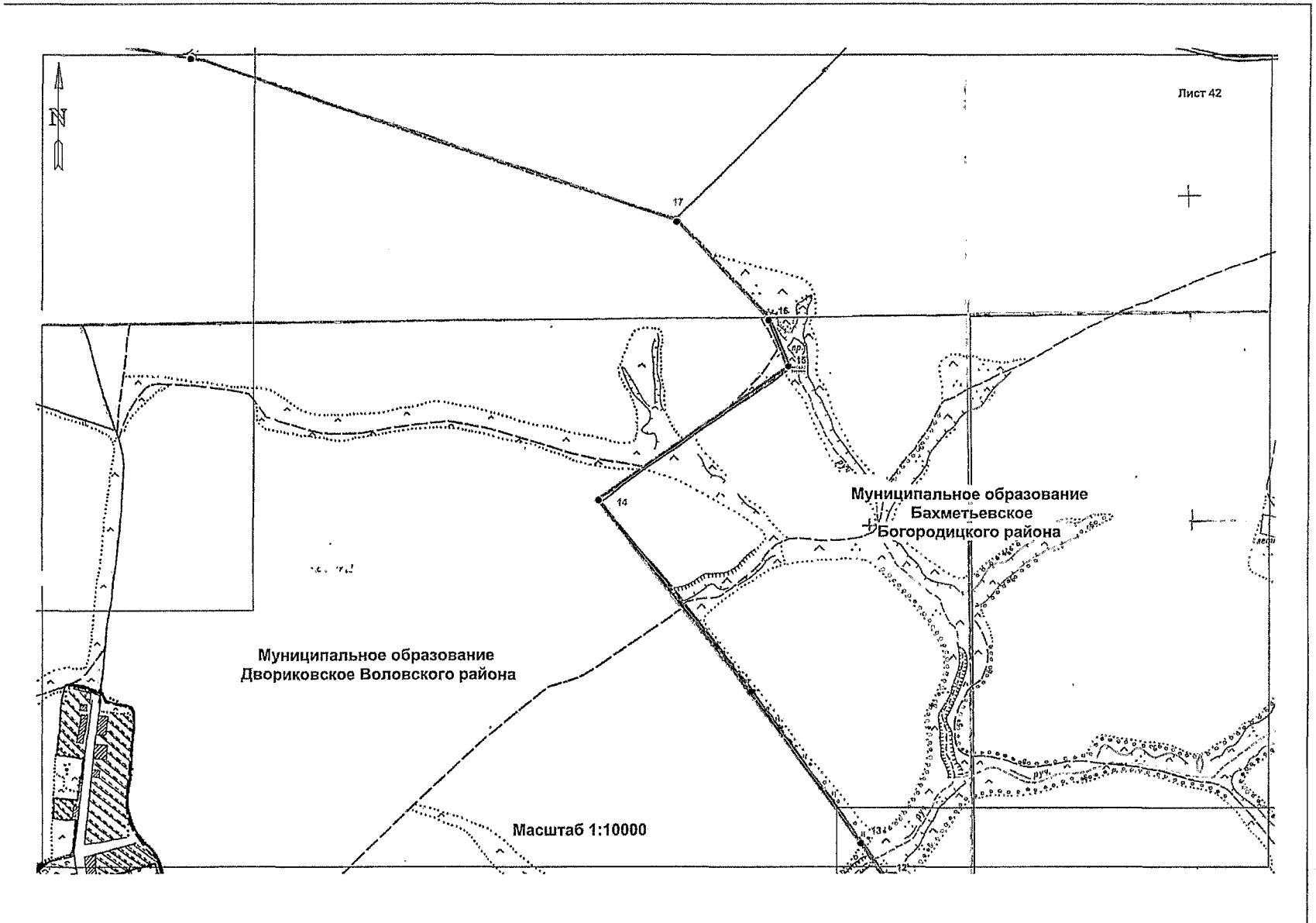


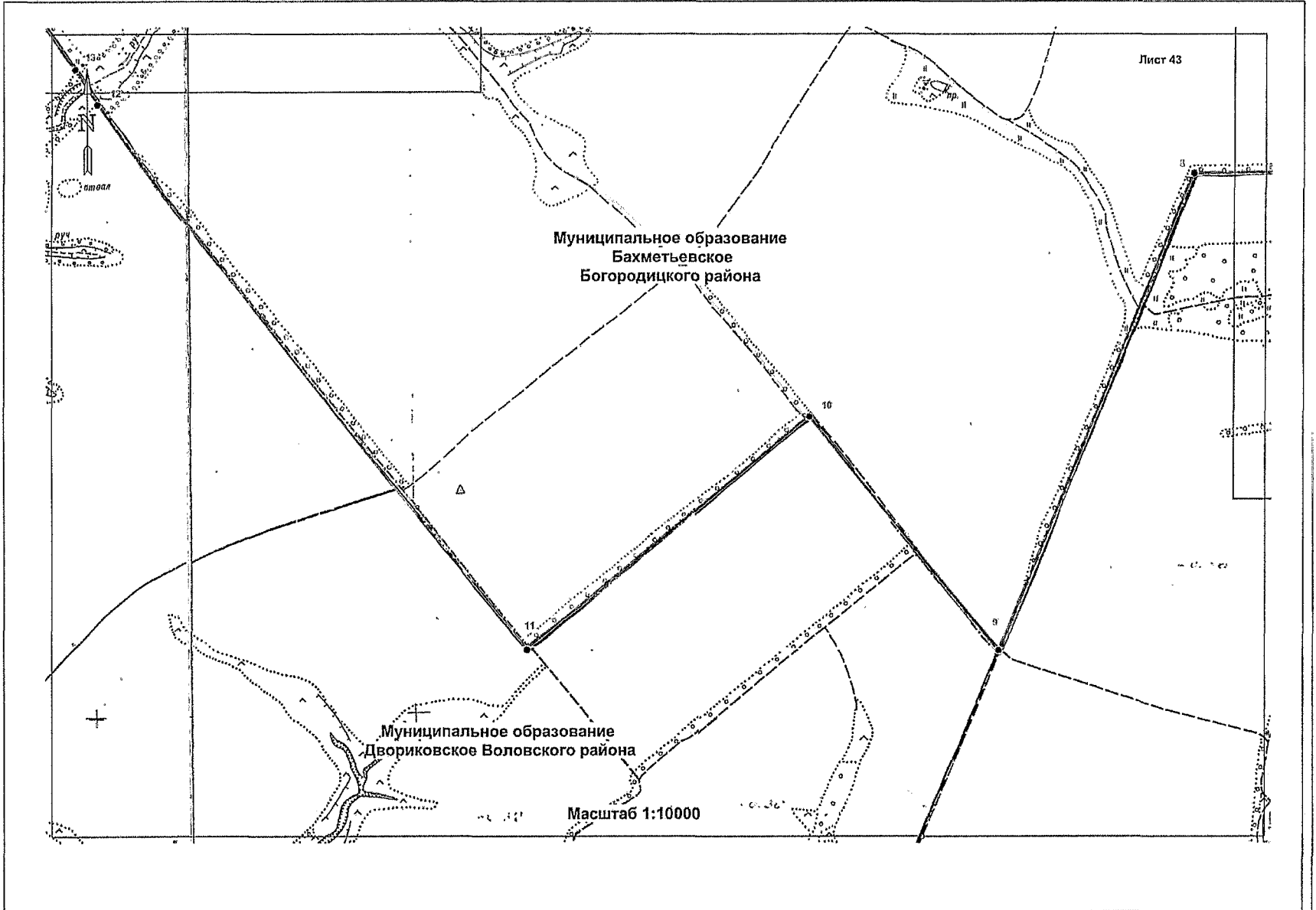


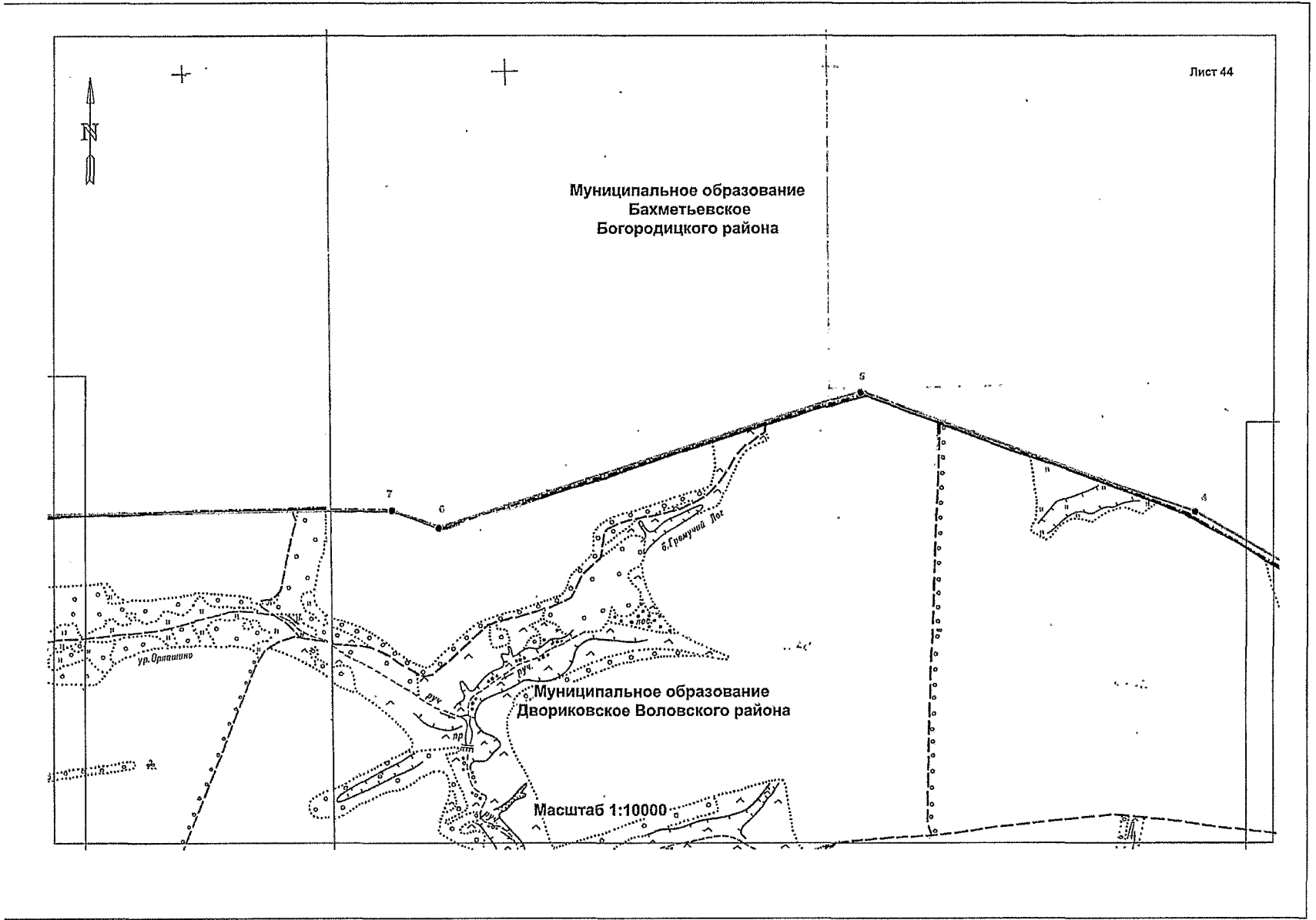


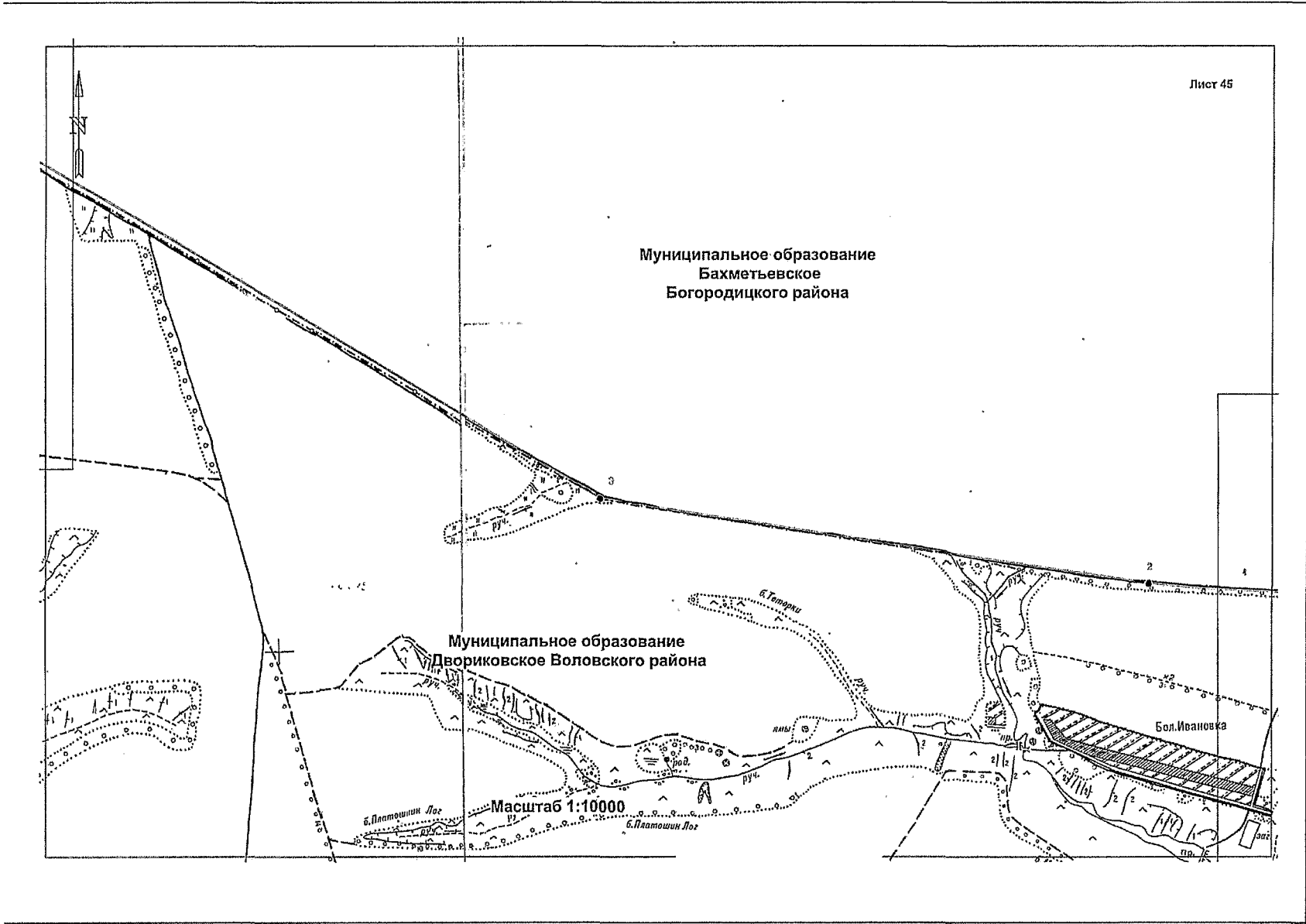












Приложение 3
к Закону Тульской области
«О внесении изменений в Закон Тульской области
«О переименовании муниципального образования
«Воловский район Тульской области», установлении
границ, наделении статусом и определении
административных центров муниципальных
образований на территории Воловского района
Тульской области»

Приложение 3
к Закону Тульской области
«О переименовании муниципального образования
«Воловский район Тульской области», установлении
границ, наделении статусом и определении
административных центров муниципальных
образований на территории Воловского района
Тульской области»

**Описание границы
муниципального образования рабочий поселок Волово
Воловского района**

За начальную точку описания границы муниципального образования рабочий поселок Волово Воловского района принята поворотная точка 163, расположенная на оси железной дороги Ожерелье – Елец, в 1,35 км южнее деревни Ольгинка Воловского района, в 1,50 км юго-западнее поселка Алексеевский Воловского района.

**Прохождение границы
с муниципальным образованием Двориковское
Воловского района**

От точки 163 (676577.49; 290321.76) линия границы, протяженностью 0,36 км, идет в юго-восточном направлении по оси полевой дороги до поворотной точки 164, расположенной на пересечении осей двух полевых дорог, в 1,40 км севернее деревни Саратовка Воловского района, в 1,45 км юго-западнее поселка Алексеевский Воловского района, в 2,85 км северо-восточнее здания ветеринарной станции рабочего поселка Волово Воловского района.

От точки 164 (676262.82; 290628.79) линия границы, протяженностью 1,55 км, идет в юго-западном направлении по оси полевой дороги до поворотной точки 107, расположенной на оси полевой дороги.

От точки 107 (675344.56; 289649.02) линия границы, протяженностью 0,05 км, идет по прямой в юго-восточном направлении по суходолу до поворотной точки 106, расположенной в русле безымянного ручья, в 0,20 км на юго-запад от оси плотины пруда, расположенного в деревне Саратовка Воловского района.

От точки 106 (675298.06; 289656.42) линия границы, протяженностью 0,86 км, идет в юго-западном направлении по руслу безымянного ручья, вниз по течению, до поворотной точки 105, расположенной на пересечении двух безымянных ручьев.

От точки 105 (674645.50; 289237.78) линия границы, протяженностью 0,21 км, идет в юго-западном направлении, пересекая пахотный массив и безымянную балку по прямой линии, до поворотной точки 104, расположенной на западной стороне лесополосы, проходящей вдоль северной стороны села Волово Воловского района.

От точки 104 (674520.05; 289076.72) линия границы, протяженностью 0,34 км, идет в юго-западном направлении по западной стороне села Волово Воловского района до поворотной точки 103, расположенной на оси полевой дороги.

От точки 103 (674309.08; 288948.11) линия границы, протяженностью 0,45 км, идет в юго-восточном направлении по западной стороне села Волово Воловского района до поворотной точки 102, расположенной на пересечении осей двух полевых дорог.

От точки 102 (673921.73; 289097.34) линия границы, протяженностью 0,58 км, идет в юго-восточном направлении по оси полевой дороги, проходящей по западной стороне села Волово Воловского района, до поворотной точки 101, расположенной на пересечении оси данной полевой дороги с осью автодороги Волово – Теплое.

От точки 101 (673447.58; 289409.15) линия границы, протяженностью 0,69 км, идет в юго-восточном направлении по западной стороне села Волово Воловского района до поворотной точки 100, расположенной на пересечении оси полевой дороги.

От точки 100 (672825.93; 289483.90) линия границы, протяженностью 0,25 км, идет в юго-западном направлении по оси полевой дороги до

поворотной точки 99, расположенной на оси полевой дороги, проходящей по северо-западной стороне кладбища рабочего поселка Волово Воловского района.

От точки 99 (672687.25; 289275.80) линия границы, протяженностью 0,28 км, идет в северо-восточном направлении по оси полевой дороги, проходящей по северо-восточной стороне кладбища рабочего поселка Волово Воловского района, до поворотной точки 98, расположенной на оси полевой дороги.

От точки 98 (672757.20; 289475.85) линия границы, протяженностью 1,00 км, идет в юго-восточном направлении по суходольной прямой до поворотной точки 97, расположенной на оси полевой дороги.

От точки 97 (672349.19; 290284.15) линия границы, протяженностью 0,14 км, идет в юго-восточном направлении по оси полевой дороги до поворотной точки 96, расположенной на юго-восточной стороне села Волово Воловского района.

От точки 96 (672283.16; 290408.33) линия границы, протяженностью 0,73 км, идет в северо-восточном направлении по оси полевой дороги, проходящей по юго-восточной стороне села Волово Воловского района, до поворотной точки 95, расположенной на пересечении оси данной полевой дороги с осью другой полевой дороги.

От точки 95 (672897.76; 290793.20) линия границы, протяженностью 1,55 км, идет в юго-восточном направлении по оси полевой дороги до поворотной точки 94, расположенной на пересечении осей двух полевых дорог.

От точки 94 (671948.36; 291838.51) линия границы, протяженностью 0,60 км, идет в западном направлении по оси полевой дороги до поворотной точки 93, расположенной на оси данной полевой дороги.

От точки 93 (671788.70; 291263.12) линия границы, протяженностью 1,51 км, идет ломаной линией в юго-восточном направлении по оси полевой дороги, затем по суходольной прямой, пересекая железную дорогу Волово – Раненбург, до поворотной точки 92, расположенной в полосе отвода железной дороги Волово – Раненбург.

От точки 92 (670841.41; 291579.75) линия границы, протяженностью 4,26 км, идет в северо-западном направлении вдоль железной дороги Волово – Раненбург до поворотной точки 91, расположенной на оси железной дороги Волово – Раненбург, на пересечении с осью автодороги Волово – Борятино.

От точки 91 (672575.52; 287657.56) линия границы, протяженностью 0,71 км, идет ломаной линией в западном направлении, пересекая полосу отвода железной дороги Ожерелье – Елец, по суходолу до поворотной точки 90, расположенной на оси автодороги Волово – Доробино.

От точки 90 (672853.01; 287169.66) линия границы, протяженностью 0,48 км, идет в юго-западном направлении по суходолу по юго-западной стороне рабочего поселка Волово Воловского района до поворотной точки 89, расположенной на юго-западной стороне рабочего поселка Волово Воловского района, в 0,05 км на восток от оси плотины пруда.

От точки 89 (672645.63; 286814.16) линия границы, протяженностью 1,91 км, идет ломаной линией в северо-западном направлении, затем в северо-восточном направлении, по западной стороне рабочего поселка Волово Воловского района до поворотной точки 88, расположенной на пересечении лесополосы с юго-восточной границей земель плодпитомника.

От точки 88 (673491.20; 287292.97) линия границы, протяженностью 0,13 км, идет в северо-восточном направлении по восточной стороне лесополосы до поворотной точки 87, расположенной на пересечении юго-восточной границы жилой зоны рабочего поселка Волово Воловского района с северной стороной лесополосы.

От точки 87(673657.50; 287324.54) линия границы, протяженностью 0,45 км, идет в основном в северо-восточном направлении по западной границе жилой зоны рабочего поселка Волово Воловского района до поворотной точки 86, расположенной на пересечении южной стороны лесополосы с западной границей жилой зоны рабочего поселка Волово Воловского района.

От точки 86(673901.70 ; 287372.09) линия границы, протяженностью 0,16 км, идет в северо-восточном направлении по восточной стороне лесополосы до поворотной точки 85, расположенной на пересечении восточной стороны лесополосы с осью полевой дороги, проходящей по северной стороне лесополосы.

От точки 85 (674057.05; 287400.80) линия границы, протяженностью 0,40 км, идет в северо-западном направлении по оси полевой дороги, проходящей по северной стороне лесополосы, до поворотной точки 84, расположенной на оси данной полевой дороги.

От точки 84 (674105.62; 286999.55) линия границы, протяженностью 0,33 км, идет в северо-западном направлении, пересекая пруд, до поворотной точки 83, расположенной на пересечении с осью полевой дороги.

От точки 83 (674142.47; 286671.93) линия границы, протяженностью 0,28 км, идет в западном направлении по оси полевой дороги до поворотной точки 82, расположенной в русле безымянного ручья.

От точки 82 (674124.08; 286395.65) линия границы, протяженностью 0,21 км, идет в северо-западном направлении по руслу безымянного ручья, вниз по течению, до поворотной точки 81, расположенной на пересечении русла безымянного ручья с осью полевой дороги.

От точки 81 (674233.03; 286221.60) линия границы, протяженностью 1,25 км, идет в западном направлении по руслу безымянного ручья, вниз по течению, до поворотной точки 162, расположенной в месте слияния двух безымянных ручьев, в 0,13 км восточнее деревни Красная Комиссаровка Воловского района.

От точки 162 (674150.23; 285076.52) линия границы, протяженностью 1,52 км, идет в северо-восточном направлении по руслу безымянного ручья, вверх против его течения, до поворотной точки 4, расположенной на пересечении русла безымянного ручья с осью полевой дороги.

От точки 4 (675396.87; 285556.00) линия границы, протяженностью 0,67 км, идет в северо-восточном направлении по оси полевой дороги до поворотной точки 3, расположенной на оси автодороги Волово – Теплое, на пересечении с осью данной полевой дороги.

От точки 3 (675851.04; 286014.58) линия границы, протяженностью 0,05 км, идет в северном направлении по оси автодороги Волово – Теплое до поворотной точки 2, расположенной на пересечении оси автодороги Волово – Теплое с осью железной дороги Волово – Духовская.

От точки 2 (675914.16; 286038.18) линия границы, протяженностью 2,00 км, идет в юго-восточном направлении по оси железной дороги Волово – Духовская до поворотной точки 1, расположенной на пересечении с осью другой ветки железной дороги Волово – Духовская.

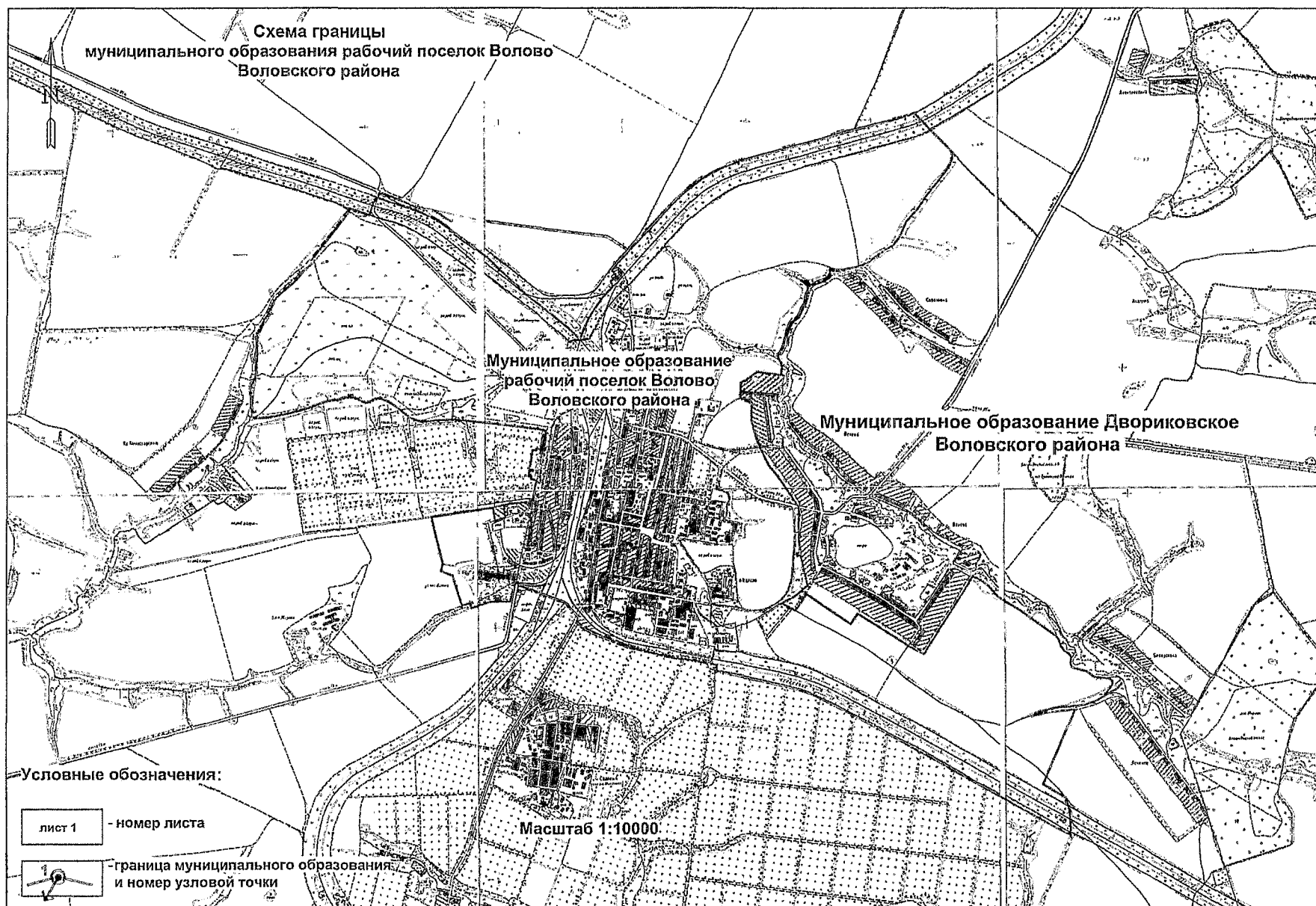
От точки 1 (674787.06; 287664.06) линия границы, протяженностью 3,50 км, идет в северо-восточном направлении по оси железной дороги Ожерелье – Елец до поворотной точки 163, принятой ранее за начальную точку описания границы.

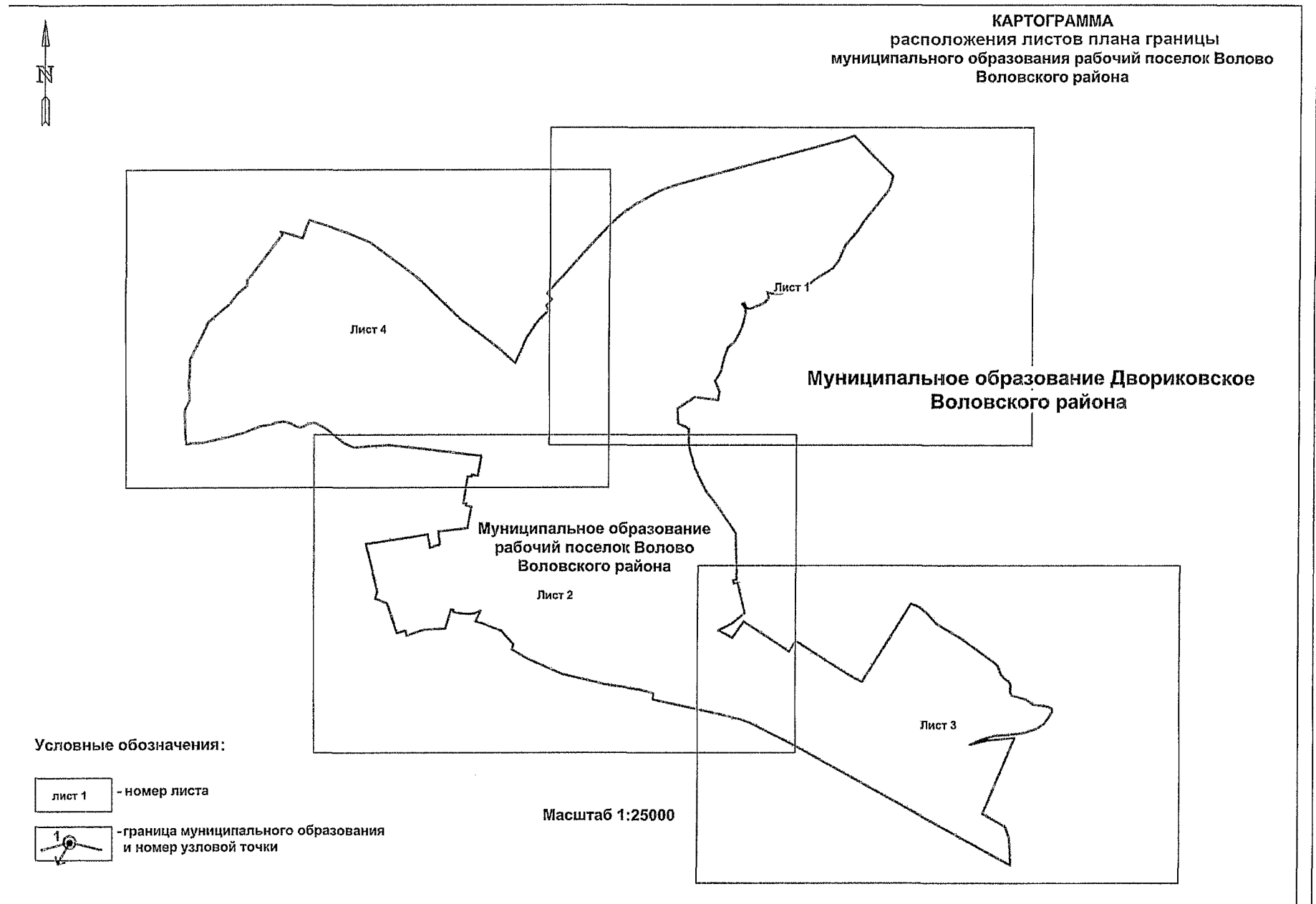
В тексте описания границы муниципального образования рабочий поселок Волово Воловского района расстояния от поворотных точек до населенных пунктов указаны ориентировочно.

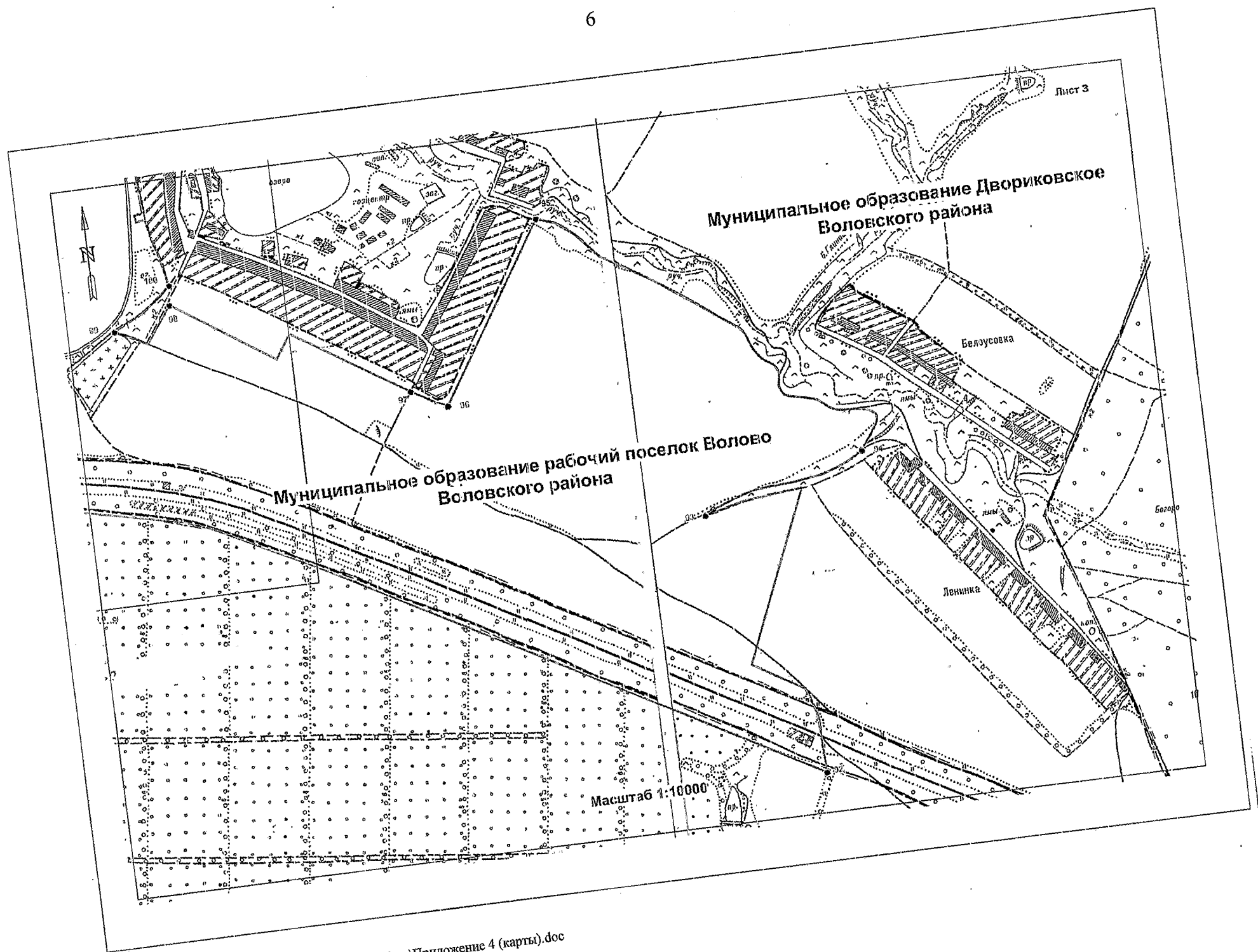
Приложение 4
к Закону Тульской области
«О внесении изменений в Закон Тульской области
«О переименовании муниципального образования
«Воловский район Тульской области», установлении
границ, наделении статусом и определении
административных центров муниципальных
образований на территории Воловского района
Тульской области»

Приложение 4
к Закону Тульской области
«О переименовании муниципального образования
«Воловский район Тульской области», установлении
границ, наделении статусом и определении
административных центров муниципальных
образований на территории Воловского района
Тульской области»

**Карта-схема
границы муниципального образования
рабочий поселок Волово Воловского района**







Приложение 5
к Закону Тульской области
«О внесении изменений в Закон Тульской области
«О переименовании муниципального образования
«Воловский район Тульской области», установлении
границ, наделении статусом и определении
административных центров муниципальных
образований на территории Воловского района
Тульской области»

Приложение 5
к Закону Тульской области
«О переименовании муниципального образования
«Воловский район Тульской области», установлении
границ, наделении статусом и определении
административных центров муниципальных
образований на территории Воловского района
Тульской области»

**Описание границы
муниципального образования Двориковское Воловского района**

За начальную точку описания границы муниципального образования Двориковское Воловского района принята узловая точка 21(2), расположенная в тальвеге балки Стародорогомиловская, в 0,34 км на юго-восток от оси автодороги областного значения Ефремов – Лапотково, в 1,00 км западнее поселка Михайловский Воловского района, в 0,70 км восточнее поселка Ивановские Дворики Тепло-Огаревского района и являющаяся точкой стыка границ муниципальных образований Двориковское, Турдейское Воловского района, Волчье-Дубравское Тепло-Огаревского района.

**Прохождение границы с муниципальным образованием Волчье-
Дубравское Тепло-Огаревского района**

От узловой точки 21(2) (658658.01; 275588.90) линия границы идет в северо-западном направлении по тальвегу балки Стародорогомиловская на протяжении 1,30 км до поворотной точки 3, расположенной в 0,11 км на запад от западной стороны урочища Стародорогомиловская, в 0,20 км на северо-восток от пересечения оси автодороги Ефремов – Лапотково с осью автодороги Бродиловка – Ивановские Дворики в Тепло-Огаревском районе.

От точки 3 (659491.63; 274725.96) линия границы идет в юго-западном направлении по суходольной прямой на протяжении 0,15 км до поворотной

точки 4, расположенной на северной стороне полосы отвода автодороги Ефремов – Лапотково.

От точки 4 (659394.44; 274615.33) линия границы идет в северо-западном направлении по северной стороне полосы отвода автодороги Ефремов – Лапотково на протяжении 0,45 км до поворотной точки 5, расположенной на северной стороне полосы отвода автодороги Ефремов – Лапотково, в 0,92 км на юго-восток от пересечения полевой дороги на деревню Полунинка Воловского района с автодорогой Ефремов – Лапотково, в 0,50 км на северо-запад от пересечения автодороги Ефремов – Лапотково с автодорогой Бродиловка – Ивановские Дворики.

От точки 5 (659719.22; 274276.84) линия границы, протяженностью 0,71 км, идет в юго-западном направлении по суходольной прямой, пересекая автодорогу Ефремов – Лапотково, до поворотной точки 6, расположенной в 1,25 км на юго-восток от оси плотины пруда в деревне Полунинка Воловского района, в 0,76 км на юго-запад от пересечения автодороги Ефремов – Лапотково с автодорогой Бродиловка – Ивановские Дворики в Тепло-Огаревском районе.

От точки 6 (659108.29; 273851.42) линия границы, протяженностью 0,18 км, идет в западном направлении по суходольной прямой до поворотной точки 7.

От точки 7 (659152.48; 273691.43) линия границы идет в северо-западном направлении по суходольной прямой на протяжении 0,52 км до поворотной точки 8, расположенной в 0,23 км северо-восточнее урочища Темный земель лесного фонда.

От точки 8 (659290.02; 273193.43) линия границы идет в северо-западном направлении по суходольной прямой на протяжении 0,39 км до поворотной точки 9, расположенной на северной границе урочища Темный земель лесного фонда.

От точки 9 (659446.39; 272878.67) линия границы, протяженностью 0,32 км, идет в юго-западном направлении по северной границе урочища Темный земель лесного фонда до поворотной точки 10, расположенной в русле безымянного ручья.

От точки 10 (659268.42; 272586.09) линия границы, протяженностью 0,88 км, идет в северо-западном направлении по руслу безымянного ручья, протекающего по урочищу Темный земель лесного фонда, вверх против течения, до поворотной точки 11, расположенной на вершине урочища Темный земель лесного фонда.

От точки 11 (659868.34; 272003.74) линия границы, протяженностью 0,55 км, идет в северо-западном направлении по суходольной прямой до поворотной точки 12, расположенной в 0,54 км на юго-восток от пересечения лесополосы с южной стороной полосы отвода автодороги Ефремов – Лапотково в Воловском районе, в 0,66 км на северо-восток от оси автоподъезда к деревне Одинцово Тепло-Огаревского района.

От точки 12 (660412.55; 271874.84) линия границы идет в юго-западном направлении по суходольной прямой на протяжении 0,26 км до поворотной точки 13.

От точки 13 (660253.48; 271671.47) линия границы идет в юго-западном направлении по суходольной прямой, пересекая лесополосу, на протяжении 0,43 км до поворотной точки 14, расположенной на восточной стороне лесополосы, в 0,02 км на восток от оси автодороги к деревне Одинцово Тепло-Огаревского района.

От точки 14 (659940.59; 271375.20) линия границы идет в западном направлении по суходольной прямой на протяжении 0,27 км до поворотной точки 15, расположенной в 0,84 км на юго-запад от пересечения лесополосы с полосой отвода автодороги Ефремов – Лапотково в Воловском районе, в 0,13 км на восток от пересечения полевых дорог в Тепло-Огаревском районе.

От точки 15 (659946.73; 271161.41) линия границы на протяжении 1,74 км идет в северо-восточном направлении по суходольной прямой, пересекает автодорогу Ефремов – Лапотково и идет до поворотной точки 16, расположенной на западной вершине балки Селиверстовская Воловского района.

От точки 16 (661620.12; 271674.13) линия границы идет в северо-западном направлении по суходольной прямой на протяжении 0,34 км до поворотной точки 17, расположенной на оси газопровода Серпухов – Москва в Воловском районе.

От точки 17 (661850.75; 271377.38) линия границы идет в северо-западном направлении по суходольной прямой на протяжении 1,03 км до поворотной точки 18, расположенной в русле безымянного ручья.

От точки 18 (662522.32; 270619.05) линия границы идет в северо-восточном направлении по руслу безымянного ручья, вниз по течению, на протяжении 1,70 км до поворотной точки 19, расположенной в месте впадения безымянного ручья в реку Красивая Меча.

От точки 19 (663762.60; 271678.41) линия границы идет по руслу реки Красивая Меча, вниз по течению, до поворотной точки 20, расположенной в месте впадения безымянного ручья в реку Красивая Меча.

От точки 20 (663611.31; 272054.10) линия границы идет в северо-восточном направлении по руслу безымянного ручья, вверх против его течения, по безымянной балке, расположенной между деревней Селиверстово Воловского района и деревней Татищево Тепло-Огаревского района, до поворотной точки 21, расположенной на северной вершине балки Татищево.

От точки 21 (665012.74; 272883.23) линия границы идет в северном направлении по суходольной прямой на протяжении 1,48 км до поворотной точки 22, расположенной в 0,54 км западнее лесного квартала 23 леса Осиново-Бибиково земель лесного фонда.

От точки 22 (666455.22; 272896.68) линия границы идет в западном направлении по суходольной прямой на протяжении 0,52 км до поворотной точки 23, расположенной на оси полевой дороги.

От точки 23 (666460.51; 272370.26) линия границы идет в северном направлении по суходольной прямой на протяжении 2,41 км до поворотной точки 24, расположенной в 0,10 км восточнее грунтовой дороги Волово – Доробино.

От точки 24 (668859.94; 272233.02) линия границы на протяжении 0,45 км идет в северо-восточном направлении по южной стороне лесополосы Тепло-Огаревского района до поворотной точки 25, расположенной на пересечении двух лесополос в Тепло-Огаревском районе.

От точки 25 (668991.87; 272667.33) линия границы идет в северном направлении на протяжении 0,58 км по восточной стороне лесополосы Тепло-Огаревского района, пересекая автодорогу Волово – Доробино, до поворотной точки 26, расположенной в 0,62 км на северо-запад от пересечения полевых дорог у деревни Дубровка Воловского района, в месте поворота лесополосы Тепло-Огаревского района.

От точки 26 (669573.52; 272621.28) линия границы идет на протяжении 0,77 км в северо-восточном направлении по восточной стороне лесополосы в Тепло-Огаревском районе, параллельно грунтовой дороге Волово – Доробино, в 0,06 км от ее оси до поворотной точки 27.

От точки 27 (670176.42; 273099.06) линия границы идет в северо-восточном направлении на протяжении 0,45 км по западной стороне лесополосы Тепло-Огаревского района, далее на протяжении 0,45 км по

восточной стороне лесополосы Воловского района до поворотной точки 28, расположенной на повороте данной лесополосы.

От точки 28 (670936.54; 273537.89) линия границы идет на протяжении 0,78 км в северо-западном направлении по западной стороне лесополосы Воловского района до поворотной точки 29, расположенной на пересечении лесополос Воловского и Тепло-Огаревского районов.

От точки 29 (671700.58; 273290.85) линия границы идет на протяжении 0,67 км в северо-восточном направлении по южной стороне лесополосы Тепло-Огаревского района до поворотной точки 37(30), расположенной на пересечении двух лесополос Тепло-Огаревского района, на расстоянии 2,20 км севернее деревни Дубровка Воловского района, в 3,90 км восточнее села Большое Огарево Тепло-Огаревского района.

От точки 37(30) (671850.17; 273938.38) линия границы идет на протяжении 1,38 км в северо-западном направлении по восточной стороне лесополосы Тепло-Огаревского района до поворотной точки 31, расположенной на пересечении данной лесополосы с руслом безымянного ручья.

От точки 31 (672995.93; 273198.66) линия границы идет в северном направлении по руслу безымянного ручья балки Средний Лог, вниз по течению, до поворотной точки 32, расположенной в месте слияния двух безымянных ручьев.

От точки 32 (673396.85; 273171.60) линия границы идет на протяжении 0,83 км в северо-западном направлении по руслу безымянного ручья, вниз по течению, до поворотной точки 33, расположенной в месте впадения безымянного ручья в реку Красивая Меча.

От точки 33 (673886.14; 272468.28) линия границы идет в северо-восточном направлении по руслу реки Красивая Меча, вверх против течения, до узловой точки 37а, расположенной в 3,80 км юго-западнее деревни Александровка Тепло-Огаревского района, в 4,30 км северо-восточнее села Большое Огарево Тепло-Огаревского района, в 2,00 км юго-западнее урочища Андрияново Воловского района и являющейся точкой стыка границ муниципальных образований Нарышкинское, Волчье-Дубравское Тепло-Огаревского района и Двориновское Воловского района.

Прохождение границы с муниципальным образованием Нарышкинское Тепло-Огаревского района

От узловой точки 37а (675492.61; 273180.15) линия границы идет по руслу реки Красивая Меча, вверх против течения, на протяжении 0,60 км до поворотной точки 34, расположенной в русле реки Красивая Меча.

От точки 34 (676011.07; 273521.58) линия границы идет в северо-западном направлении по сухоходольной прямой на протяжении 1,24 км до поворотной точки 35, расположенной на вершине безымянной балки.

От точки 35 (676814.07; 272598.01) линия границы идет в северо-восточном направлении по тальвегу безымянной балки на протяжении 0,33 км до поворотной точки 36, расположенной на северной стороне безымянной балки.

От точки 36 (676911.53; 272910.36) линия границы идет на протяжении 1,08 км в северо-западном направлении по сухоходольной прямой, пересекая железную дорогу Волово – Духовская, до поворотной точки 37, расположенной в 0,05 км севернее оси железной дороги Волово – Духовская.

От точки 37 (677990.30; 272711.61) линия границы идет в восточном направлении по северной стороне полосы отвода железной дороги Волово – Духовская на протяжении 2,00 км до поворотной точки 38.

От точки 38 (678103.84; 274728.93) линия границы идет в юго-восточном направлении по северной стороне полосы отвода железной дороги Волово – Духовская на протяжении 1,35 км до поворотной точки 39, расположенной на северной стороне полосы отвода железной дороги Волово – Духовская, в 0,03 км на юг от оси автодороги Теплое – Волово.

От точки 39 (677914.71; 276060.11) линия границы идет в северном направлении по восточной стороне лесополосы Тепло-Огаревского района на протяжении 1,12 км до поворотной точки 40, расположенной в месте поворота лесополосы.

От точки 40 (679127.65; 276114.64) линия границы идет в северо-западном направлении по восточной стороне лесополосы Тепло-Огаревского района на протяжении 0,82 км до поворотной точки 41, расположенной на пересечении лесополосы с руслом безымянного ручья.

От точки 41(679897.02 ; 275863.70) линия границы идет в северо-восточном направлении по руслу безымянного ручья, вниз по течению, до поворотной точки 42, расположенной в месте слияния двух безымянных ручьев.

От точки 42 (680285.38; 276532.52) линия границы идет в юго-восточном направлении по руслу безымянного ручья балки Лапочка Хуторская, вверх против течения, до поворотной точки 43, расположенной на пересечении русла безымянного ручья балки Лапочка Хуторская с лесополосой Тепло-Огаревского района.

От точки 43 (679301.65; 277216.20) линия границы идет на протяжении 0,70 км в северо-восточном направлении вдоль восточной стороны лесополосы Тепло-Огаревского района до поворотной точки 44.

От точки 44 (679758.21; 277743.66) линия границы идет на протяжении 0,78 км в северо-восточном направлении вдоль восточной стороны лесополосы Тепло-Огаревского района, далее на протяжении 0,74 км по западной стороне леса, пересекая безымянную балку Воловского района, до поворотной точки 45, расположенной на пересечении с руслом безымянного ручья.

От точки 45 (680678.48; 278966.58) линия границы идет на протяжении 0,42 км в северо-восточном направлении по руслу безымянного ручья, вниз по течению, до поворотной точки 46, расположенной в месте впадения безымянного ручья в реку Упа, в 0,80 км от деревни Щелкуновка Воловского района.

От точки 46 (681031.01; 279174.16) линия границы, протяженностью 0,71 км, идет в юго-восточном направлении по руслу реки Упа, вверх против течения, до поворотной точки 47, расположенной в русле реки Упа, протекающей через село Верхоустье Воловского района.

От точки 47 (680510.31; 279581.61) линия границы идет в северо-восточном направлении на протяжении 1,38 км по прямой, пересекая балку Авгунов Лог, затем по линии раздела пахотных массивов на протяжении 2,20 км до поворотной точки 48.

От точки 48 (683749.74; 281139.17) линия границы идет в северо-восточном направлении по линии раздела пахотных массивов на протяжении 0,95 км до поворотной точки 49, расположенной в русле безымянного ручья, протекающего по балке Головка.

От точки 49 (684587.38; 281515.15) линия границы идет в северо-восточном направлении по линии раздела пахотных массивов на протяжении 1,25 км до узловой точки 37, расположенной на пересечении двух лесополос в Богородицком районе, в 5,25 км восточнее деревни Плесы Тепло-Огаревского района, в 4,00 км севернее деревни Красная Слобода Воловского района, в 2,70 км юго-западнее деревни Щегловка Богородицкого района и являющейся точкой стыка границ муниципальных образований Нарышкинское Тепло-Огаревского района, Двориковское Воловского района и Иевлевское Богородицкого района.

**Прохождение границы
с муниципальным образованием Иевлевское
Богородицкого района**

От узловой точки 37 (685697.97; 282013.51) линия границы идет на северо-восток по восточной стороне лесополосы Богородицкого района на протяжении 1,02 км до поворотной точки 37, расположенной на пересечении с другой лесополосой в Богородицком районе.

От точки 37 (686651.95; 282444.69) линия границы идет на протяжении 0,60 км в юго-восточном направлении по южной стороне лесополосы Богородицкого района до поворотной точки 36.

От точки 36 (686111.89; 282663.81) линия границы идет на протяжении 0,64 км в юго-восточном направлении по южной стороне лесополосы Богородицкого района до поворотной точки 35, расположенной в 0,90 км севернее балки Красная Слобода Воловского района, в 0,08 км северо-западнее полевой дороги Богородицкого района.

От точки 35 (685496.45; 282980.38) линия границы идет на протяжении 2,63 км в юго-восточном направлении по южной стороне лесополосы Богородицкого района до поворотной точки 34, расположенной на повороте данной лесополосы к югу.

От точки 34 (684350.37; 285387.05) линия границы идет на протяжении 1,58 км в юго-восточном направлении по южной стороне лесополосы Богородицкого района до поворотной точки 33.

От точки 33 (683486.53; 286351.51) линия границы идет на протяжении 0,50 км в юго-восточном направлении по южной стороне лесополосы Богородицкого района до поворотной точки 32, расположенной в 0,31 км на юго-восток от пересечения полевой дороги, проходящей вдоль бровки безымянной балки, с лесополосой в Богородицком районе.

От точки 32 (682942.75; 286943.12) линия границы идет по линии раздела пахотных массивов, затем по южной стороне лесополосы Богородицкого района в юго-восточном направлении на протяжении 0,92 км до поворотной точки 31, расположенной в 0,04 км на юго-восток от полевой дороги Воловского района, в 0,03 км на юго-восток от пересечения полевой дороги с лесополосой в Богородицком районе.

От точки 31 (682526.97; 287795.75) линия границы идет на протяжении 0,15 км на юго-запад по западной границе лесного квартала 69 леса Ломовский земель лесного фонда до поворотной точки 30, расположенной в 0,65 км на северо-восток от пересечения полевых дорог в Воловском районе, в 0,16 км на северо-восток от пересечения полевой дороги с лесополосой в Богородицком районе.

От точки 30 (682381.35; 287757.59) линия границы идет на юго-восток на протяжении 0,20 км по южной границе лесного квартала 69 леса Ломовский земель лесного фонда до узловой точки 18а, расположенной в тальвеге русла безымянного ручья, протекающего по лесному кварталу 69 леса Ломовский земель лесного фонда, в 1,50 км северо-западнее деревни Рогачи Воловского района, в 4,50 км юго-восточнее деревни Мшищи Богородицкого района, в 6,50 км юго-западнее села Кузовка Богородицкого района, и являющейся точкой стыка границ муниципальных образований Двориковское Воловского района, Иевлевское и Товарковское Богородицкого района.

Прохождение границы с муниципальным образованием Товарковское Богородицкого района

От узловой точки 18а (682294.85; 287931.28) линия границы, протяженностью 0,40 км, идет на юго-восток по южной границе лесного квартала 69 леса Ломовский земель лесного фонда, далее по линии раздела пахотных массивов до поворотной точки 29, расположенной в 0,60 км западнее деревни Рогачи Воловского района.

От точки 29 (682127.26; 288267.77) линия границы идет по линии раздела пахотных массивов на протяжении 0,60 км на северо-восток до поворотной точки 28, расположенной в 0,06 км восточнее канавы лесного квартала 69 леса Ломовский земель лесного фонда.

От точки 28 (682524.96; 288734.76) линия границы идет в юго-восточном направлении по линии раздела пахотных массивов на протяжении 0,32 км до поворотной точки 27, расположенной в 0,20 км севернее деревни Рогачи Воловского района.

От точки 27 (682403.44; 289025.00) линия границы идет на юго-восток на протяжении 2,25 км по линии раздела пахотных массивов, вначале пересекает балку Большой Лог, а затем идет по южной стороне лесополосы Богородицкого района до поворотной точки 26, расположенной в 0,80 км на юго-восток от восточной вершины балки Шутиха Воловского района, на пересечении двух лесополос в Богородицком районе.

От точки 26 (680518.33; 290340.96) линия границы идет на юго-запад на протяжении 1,20 км по северо-западной стороне лесополосы Богородицкого района до поворотной точки 25, расположенной в 0,12 км на северо-восток от пересечения полевых дорог в Воловском районе, на пересечении лесополос в Богородицком районе.

От точки 25 (679562.45; 289566.66) линия границы идет на протяжении 0,84 км на юго-восток по юго-западной стороне лесополосы Богородицкого района до поворотной точки 24, расположенной на юго-западной стороне лесополосы Богородицкого района.

От точки 24 (678874.30; 290075.71) линия границы идет в северо-восточном направлении по линии раздела пахотных массивов на протяжении 1,20 км до поворотной точки 23, расположенной на северной стороне лесополосы Воловского района, в 1,15 км северо-восточнее деревни Ольгинка Воловского района.

От точки 23 (679419.88; 291127.32) линия границы идет на протяжении 1,42 км в юго-восточном направлении по восточной стороне лесополосы Воловского района до поворотной точки 18(22), расположенной на оси железной дороги Ожерелье – Елец, на расстоянии 1,45 км восточнее деревни Ольгинка Воловского района, в 1,50 км северо-западнее поселка Алексеевский Воловского района, в 6,00 км юго-западнее села Кузовка Богородицкого района.

От точки 18(22) (678308.02; 292009.12) линия границы идет на юго-восток на протяжении 0,09 км, пересекая железную дорогу Ожерелье – Елец под углом 90 градусов, до поворотной точки 21, расположенной на юго-восточной стороне полосы отвода железной дороги Ожерелье – Елец.

От точки 21 (678275.29; 292087.57) линия границы, протяженностью 4,23 км, идет в северо-восточном направлении по юго-восточной стороне полосы отвода железной дороги Ожерелье – Елец до узловой точки 18(20), расположенной на юго-восточной стороне полосы отвода железной дороги Ожерелье – Елец, в 0,12 км юго-западнее здания железнодорожной станции Малевка Богородицкого района, в 2,50 км северо-восточнее деревни Алексеевка Воловского района, в 4,00 км южнее села Кузовка Богородицкого

района и являющейся точкой стыка границ муниципальных образований Бахметьевское, Товарковское Богородицкого района и Двориковское Воловского района.

**Прохождение границы
с муниципальным образованием Бахметьевское
Богородицкого района**

От узловой точки 18(20) (679373.91; 296161.73) линия границы идет в северо-восточном направлении, далее в юго-восточном направлении на протяжении 0,25 км по линии раздела пахотных массивов до поворотной точки 19, расположенной в 0,20 км северо-восточнее полосы отвода железной дороги Ожерелье – Елец.

От точки 19 (679222.75; 296202.34) линия границы идет на юго-восток на протяжении 0,65 км по линии раздела пахотных массивов до поворотной точки 18, расположенной на оси полевой дороги Богородицкого района.

От точки 18 (679102.62; 296826.34) линия границы идет в юго-восточном направлении на протяжении 1,58 км по линии раздела пахотных массивов до поворотной точки 17.

От точки 17 (678600.15; 298329.93) линия границы идет на юго-восток по западной бровке безымянной балки Богородицкого района на протяжении 0,40 км до поворотной точки 16.

От точки 16 (678296.18; 298616.00) линия границы идет на юго-восток по западной бровке безымянной балки Богородицкого района на протяжении 0,15 км до поворотной точки 15, расположенной в 0,42 км на восток от северной вершины безымянной балки Воловского района, в 0,02 км на запад от оси плотины пруда Богородицкого района.

От точки 15 (678154.16; 298678.00) линия границы идет на юго-запад, пересекая безымянную балку, на протяжении 0,74 км до поворотной точки 14, расположенной в 0,18 км на юго-запад от южной стороны безымянной балки Воловского района.

От точки 14 (677743.52; 298091.62) линия границы идет на юго-восток на протяжении 1,35 км, пересекает безымянную балку, далее идет по юго-западной стороне лесополосы Богородицкого района до поворотной точки 13, расположенной на пересечении двух лесополос.

От точки 13 (676685.60; 298907.75) линия границы, протяженностью 0,16 км, идет на юго-восток, пересекает балку Большой Лог и идет до

поворотной точки 12, расположенной на северо-западной стороне лесополосы балки Большой Лог.

От точки 12 (676575.98; 298977.34) линия границы, протяженностью 2,10 км, идет на юго-восток по юго-восточной стороне лесополосы Богородицкого района, затем по линии раздела пахотных массивов до поворотной точки 11, расположенной на юго-восточной стороне лесополосы Богородицкого района.

От точки 11 (674877.50; 300323.78) линия границы идет на протяжении 1,13 км на северо-восток по юго-восточной стороне лесополосы Богородицкого района до поворотной точки 10, расположенной в месте пересечения двух лесополос в Богородицком районе.

От точки 10 (675603.59; 301206.64) линия границы идет на юго-восток по линии раздела пахотных массивов на протяжении 0,94 км до поворотной точки 9, расположенной в 0,47 км севернее вершины безымянной балки, идущей в сторону деревни Заречная Воловского района.

От точки 9 (674875.14; 301801.20) линия границы идет на северо-восток по восточной стороне лесополосы, пересекая урочище Орлашино Воловского района, на протяжении 1,60 км до поворотной точки 8, расположенной на пересечении двух лесополос в Богородицком районе.

От точки 8 (676362.02; 302410.92) линия границы идет на протяжении 1,15 км на восток по южной стороне лесополосы Богородицкого района до поворотной точки 7, расположенной в месте поворота данной лесополосы.

От точки 7 (676377.37; 303588.62) линия границы, протяженностью 0,16 км, идет в юго-восточном направлении по южной стороне лесополосы Богородицкого района до поворотной точки 6, расположенной в месте поворота данной лесополосы.

От точки 6 (676322.83; 303733.63) линия границы, протяженностью 1,37 км, идет в северо-восточном направлении по юго-восточной стороне лесополосы Богородицкого района до поворотной точки 5, расположенной на пересечении данной лесополосы с осью полевой дороги.

От точки 5 (676743.28; 305046.52) линия границы идет на юго-восток на протяжении 1,06 км по юго-западной стороне лесополосы Богородицкого района, пересекает балку Водяной Лог и идет до поворотной точки 4.

От точки 4 (676373.18; 306091.30) линия границы идет на юго-восток на протяжении 2,15 км по юго-западной стороне лесополосы Богородицкого

района, пересекая балки Водяной Лог и Матюхин Лог в Богородицком районе, до поворотной точки 3.

От точки 3 (675254.74; 307967.85) линия границы идет на протяжении 1,20 км на юго-восток по южной стороне лесополосы Богородицкого района до ее конца, затем на протяжении 0,35 км по южной границе лесного квартала 28 леса Пятый земель лесного фонда до поворотной точки 2.

От точки 2 (674993.02; 309666.56) линия границы, протяженностью 0,65 км, идет на юго-восток по южной границе лесных кварталов 28, 29 леса Пятый земель лесного фонда до поворотной точки 1, расположенной на пересечении оси полевой дороги с осью канавы, проходящей по юго-восточной границе лесного квартала 29 леса Пятый земель лесного фонда.

От точки 1 (674956.17; 310256.59) линия границы идет на северо-восток на протяжении 0,86 км по юго-восточной границе лесных кварталов 29, 30 леса Пятый земель лесного фонда до узловой точки 18, расположенной на пересечении северной вершины лесополосы Воловского района с южной границей лесного квартала 30 леса Пятый земель лесного фонда, в 5,00 км юго-восточнее села Малевка Богородицкого района, в 6,00 км северо-восточнее села Непрядва Воловского района, в 1,50 км юго-западнее деревни Заварыкино Куркинского района и являющейся точкой стыка границ муниципальных образований Бахметьевское Богородицкого района, Двориковское Воловского района и Михайловское Куркинского района.

Прохождение границы с муниципальным образованием Михайловское Куркинского района

От узловой точки 18 (675451.79; 311025.22) линия границы идет на юго-восток по восточной стороне лесополосы Воловского района на протяжении 0,74 км до поворотной точки 1.

От точки 1 (674731.05; 311170.58) линия границы отклоняется на юг и идет на протяжении 0,18 км до поворотной точки 2, расположенной в русле безымянного ручья.

От точки 2 (674518.07; 311166.40) линия границы идет в юго-восточном направлении по урочищу Карьки Куркинского района, по руслу безымянного ручья, вниз по течению, на протяжении 0,95 км до поворотной точки 3, расположенной в месте слияния двух безымянных ручьев.

От точки 3 (673583.46; 311450.94) линия границы идет в основном в северо-восточном направлении по руслу безымянного ручья балки

Муравлянка, вниз по течению, до поворотной точки 4, расположенной в месте впадения безымянного ручья в реку Непрядва.

От точки 4 (673381.66; 312886.53) линия границы идет в основном в восточном направлении по руслу реки Непрядва, вниз по ее течению, на протяжении 2,51 км до поворотной точки 5, расположенной в месте впадения безымянного ручья балки Рубеж Куркинского района в реку Непрядва.

От точки 5 (673475.94; 314475.32) линия границы идет в юго-восточном направлении по руслу безымянного ручья, вверх против течения, по балке Рубеж Куркинского района до поворотной точки 6, расположенной на вершине балки Рубеж.

От точки 6 (672276.36; 315054.38) линия границы идет на юго-запад по восточной стороне лесополосы Воловского района на протяжении 0,50 км до поворотной точки 7, расположенной на повороте данной лесополосы.

От точки 7 (671817.74; 314943.72) линия границы идет на юго-запад по восточной стороне лесополосы, пересекая балку Широкий Овраг Воловского района, на протяжении 1,82 км до поворотной точки 8.

От точки 8 (670485.43; 313642.85) линия границы идет на юго-запад по восточной стороне лесополосы Воловского района на протяжении 0,22 км до поворотной точки 9, расположенной на первой из вершин балки Рогачи Воловского района.

От точки 9 (670311.43; 313528.84) линия границы идет на протяжении 0,43 км, не меняя направления, по восточной стороне лесополосы Воловского района до поворотной точки 10.

От точки 10 (670079.21; 313068.09) линия границы идет на юго-запад на протяжении 0,47 км, пересекая вершину балки Разбойный Овраг Воловского района, до поворотной точки 11, расположенной в 0,05 км от русла безымянного ручья, протекающего по балке Разбойный Овраг Воловского района.

От точки 11 (669791.30; 312695.89) линия границы идет на юго-восток на протяжении 0,50 км по линии раздела пахотных массивов до поворотной точки 12.

От точки 12 (669545.27; 313117.75) линия границы идет на протяжении 0,49 км в направлении на юго-восток по линии раздела пахотных массивов до поворотной точки 13.

От точки 13 (669268.94; 313528.66) линия границы идет на юго-восток на протяжении 0,20 км по линии раздела пахотных массивов до поворотной точки 14, расположенной на восточной стороне лесополосы Воловского района.

От точки 14 (669135.21; 313643.80) линия границы идет по восточной стороне лесополосы в юго-западном направлении на протяжении 0,60 км до поворотной точки 15.

От точки 15 (668661.68; 313053.24) линия границы идет в юго-западном направлении по восточной стороне лесополосы Воловского района на протяжении 0,37 км до поворотной точки 16.

От точки 16 (668240.98; 312625.11) линия границы идет в юго-западном направлении по восточной стороне лесополосы Воловского района на протяжении 0,52 км до поворотной точки 17.

От точки 17 (668010.29; 312400.95) линия границы идет в юго-западном направлении по линии раздела пахотных массивов на протяжении 0,61 км до поворотной точки 18, расположенной в 0,54 км на юго-восток от пересечения автодороги Дворики – Михайловское с полевой дорогой в Воловском районе, в 0,50 км на северо-запад от вершины безымянной балки Куркинского района.

От точки 18 (667735.73; 312071.59) линия границы идет на юго-восток по линии раздела пахотных массивов на протяжении 0,36 км до поворотной точки 19, расположенной в 0,60 км севернее лесного квартала 35 леса Филипповский земель лесного фонда.

От точки 19 (667395.92; 312156.02) линия границы резко отклоняется на юго-восток и идет по линии раздела пахотных массивов на протяжении 0,60 км до поворотной точки 20, расположенной в 0,50 км северо-западнее деревни Пятиловка Куркинского района и в 0,60 км восточнее лесного квартала 35 леса Филипповский земель лесного фонда.

От точки 20 (667161.55; 312706.79) линия границы поворачивает на юго-запад и идет по линии раздела пахотных массивов на протяжении 0,65 км до поворотной точки 21, расположенной на оси канавы, на восточной стороне лесного квартала 35 леса Филипповский земель лесного фонда, в 0,60 км западнее деревни Пятиловка Куркинского района.

От точки 21 (666614.19; 312384.14) линия границы идет в юго-восточном направлении по восточной границе лесного квартала 35 леса Филипповский земель лесного фонда на протяжении 0,42 км до поворотной точки 19(22), расположенной на середине плотины пруда, в 0,80 км западнее

деревни Пятиловка Куркинского района, в 4,65 км юго-западнее деревни Коломенское Куркинского района, в 2,00 км юго-восточнее деревни Филипповка Воловского района.

От точки 19(22) (666289.73; 312524.01) линия границы идет в юго-западном направлении по оси пруда на протяжении 0,26 км, далее по руслу реки Ситка, вверх против течения, до поворотной точки 23, расположенной в месте впадения безымянного ручья в реку Ситка.

От точки 23 (664999.68; 310718.59) линия границы идет в юго-западном направлении по руслу безымянного ручья балки Ржавка, вверх против его течения, до узловой точки 19(24), расположенной на северной стороне полосы отвода железной дороги Волово – Раненбург, в 5,10 км юго-западнее деревни Алексеевка Куркинского района, и являющейся точкой стыка границ муниципальных образований Двориковское Воловского района, Михайловское и Самарское Куркинского района.

Прохождение границы с муниципальным образованием Самарское Куркинского района

От узловой точки 19(24) (662295.32; 310083.05) линия границы идет на юго-запад вдоль северной стороны полосы отвода железной дороги Волово – Раненбург на протяжении 1,13 км до поворотной точки 25, расположенной на северной стороне полосы отвода данной железной дороги, в 0,24 км на восток от пересечения западной стороны лесополосы с полевой дорогой в Воловском районе, в 0,57 км на северо-запад от оси плотины пруда в Куркинском районе.

От точки 25 (662113.12; 308959.86) линия границы поворачивает на юг, пересекает железную дорогу под углом 90 градусов и идет на протяжении 0,17 км до поворотной точки 26, расположенной на южной стороне полосы отвода железной дороги Волово – Раненбург.

От точки 26 (661937.19; 308997.05) линия границы идет на юго-восток на протяжении 1,23 км, пересекая балку Ровная Поляна Куркинского района, затем по линии раздела пахотных массивов до поворотной точки 27.

От точки 27 (660974.03; 309831.19) линия границы идет на юго-восток по линии раздела пахотных массивов на протяжении 0,59 км до поворотной точки 28, расположенной на вершине безымянной балки Куркинского района, в 0,19 км юго-западнее пересечения полевых дорог в Куркинском районе.

От точки 28 (660565.25; 310182.27) линия границы идет в юго-западном направлении по линии раздела пахотных массивов на протяжении 0,72 км до поворотной точки 29.

От точки 29 (660052.13; 309605.44) линия границы идет в юго-западном направлении на протяжении 0,72 км по линии раздела пахотных массивов и далее, пересекая вершину безымянной балки, до поворотной точки 30, расположенной на пересечении осей двух полевых дорог в Куркинском районе, в 0,50 км на восток от пересечения полевой дороги с восточной стороной лесополосы в Воловском районе.

От точки 30 (659601.12; 309083.33) линия границы идет на запад по линии раздела пахотных массивов на протяжении 0,50 км, далее по южной стороне лесополосы Воловского района на протяжении 0,60 км до поворотной точки 31, расположенной в 0,83 км на северо-запад от пересечения полевых дорог в Куркинском районе, в 0,59 км на запад от пересечения полевых дорог в Воловском районе.

От точки 31 (659669.97; 307974.18) линия границы идет на юго-восток по восточной стороне балки Прогресс на протяжении 0,35 км до поворотной точки 32, расположенной в 0,61 км на северо-восток от пересечения полевой дороги с лесополосой в Воловском районе, в 0,55 км на северо-запад от пересечения полевых дорог в Куркинском районе.

От точки 32 (659322.11; 308023.01) линия границы идет на юго-запад по восточной стороне балки Прогресс на протяжении 0,32 км до поворотной точки 33.

От точки 33 (659025.50; 307856.01) линия границы идет на юго-запад по восточной стороне лесополосы на протяжении 1,00 км до поворотной точки 34, расположенной на восточной бровке безымянной балки, в 0,35 км севернее деревни Моховое Куркинского района.

От точки 34 (658142.74; 307377.19) линия границы идет на северо-запад по восточной стороне балки Моховая Куркинского района на протяжении 0,36 км до поворотной точки 35, расположенной на вершине балки Моховая Куркинского района.

От точки 35 (658400.46; 307159.15) линия границы идет на юго-запад на протяжении 0,52 км по линии раздела пахотных массивов до поворотной точки 36, расположенной в 0,72 км на запад от южной стороны лесополосы Воловского района, в 0,11 км на юго-восток от вершины безымянной балки Куркинского района.

От точки 36 (658222.23; 306662.93) линия границы идет по линии раздела пахотных массивов в северо-западном направлении на протяжении 0,16 км до поворотной точки 37, расположенной на восточной стороне кустарника в Куркинском районе.

От точки 37 (658294.91; 306514.58) линия границы идет на протяжении 0,61 км на северо-запад по северной стороне кустарника до поворотной точки 38, расположенной в русле безымянного ручья, в 0,60 км на северо-восток от места впадения безымянного ручья в пруд.

От точки 38 (658441.19; 305930.92) линия границы идет на юго-запад по руслу безымянного ручья, вниз по течению, на протяжении 1,60 км до поворотной точки 39, расположенной в месте слияния двух безымянных ручьев.

От точки 39 (657873.05; 304432.68) линия границы идет в юго-западном направлении на протяжении 0,75 км по руслу безымянного ручья балки Гармония, вниз по течению, до узловой точки 19(40), расположенной в устье реки Турдей, в 1,60 км восточнее деревни Лидинка Воловского района, в 5,00 км юго-восточнее деревни Турдей Воловского района, в 4,25 км западнее деревни Моховое Куркинского района и являющейся точкой стыка границ муниципальных образований Турдейское, Двориковское Воловского района и Самарское Куркинского района.

Прохождение границы с муниципальным образованием Турдейское Воловского района

От узловой точки 19(40) (657289.57; 304001.57) линия границы, протяженностью 1,21 км, идет в юго-западном направлении по руслу реки Турдей, вниз по течению, до поворотной точки 1, расположенной на безымянном ручье.

От точки 1 (657226.41; 303246.28) линия границы, протяженностью 0,26 км, идет в западном направлении по суходольной прямой до поворотной точки 2, расположенной на северной стороне балки.

От точки 2 (657212.48; 302995.56) линия границы, протяженностью 0,20 км, идет в юго-западном направлении по суходольной прямой до поворотной точки 3, расположенной на оси полевой дороги.

От точки 3 (657160.99; 302802.61) линия границы, протяженностью 0,18 км, идет в северо-западном направлении, вдоль лесополосы до поворотной точки 4, расположенной в 0,32 км северо-восточнее деревни Лидинка Воловского района.

От точки 4 (657302.11; 302685.29) линия границы, протяженностью 0,67 км, идет в северо-западном направлении по оси полевой дороги до поворотной точки 5, расположенной на оси автодороги Дворики – Ефремов.

От точки 5 (657949.16; 302598.98) линия границы, протяженностью 2,23 км, идет в северо-восточном направлении по оси автодороги Дворики – Ефремов до поворотной точки 6, расположенной на пересечении данной автодороги с осью автодороги, соединяющей автодороги Москва – Воронеж и Дворики – Ефремов.

От точки 6 (660118.91; 303094.59) линия границы, протяженностью 3,13 км, идет в западном направлении по оси автодороги, соединяющей автодороги Москва – Воронеж и Дворики – Ефремов, до поворотной точки 7, расположенной в месте пересечения оси данной автодороги с осью автодороги Москва – Воронеж.

От точки 7 (659878.39; 300125.94) линия границы, протяженностью 1,01 км, идет в северо-западном направлении по оси автодороги Москва – Воронеж до поворотной точки 8, расположенной на оси автодороги Москва – Воронеж.

От точки 8 (660789.70; 299720.16) линия границы, протяженностью 4,43 км, идет в северо-восточном направлении по суходольной прямой, далее в северо-западном направлении по руслу безымянного ручья, вниз по течению, до поворотной точки 9, расположенной в месте слияния двух безымянных ручьев.

От точки 9 (664024.66; 300214.45) линия границы, протяженностью 2,34 км, идет в северо-западном направлении по руслу безымянного ручья балки Степин Рукав, вверх против течения, до поворотной точки 10, расположенной на вершине балки Степин Рукав.

От точки 10 (666067.91; 299401.97) линия границы, протяженностью 0,79 км, идет в северо-восточном направлении по тальвегу безымянной балки до поворотной точки 11, расположенной на пересечении тальвега безымянной балки с лесополосой.

От точки 11 (666811.43; 299657.62) линия границы, протяженностью 1,44 км, идет в северо-западном направлении по южной стороне лесополосы до поворотной точки 12, расположенной на пересечении южной стороны лесополосы с осью полевой дороги.

От точки 12 (667493.32; 298403.00) линия границы, протяженностью 1,37 км, идет в юго-западном направлении по оси полевой дороги до поворотной точки 13, расположенной на пересечении оси данной полевой дороги и двух лесополос.

От точки 13 (666193.80; 297997.73) линия границы, протяженностью 2,85 км, идет в северо-западном направлении по южной стороне лесополосы

до поворотной точки 14, расположенной на оси автодороги Москва – Воронеж.

От точки 14 (667901.21; 295684.74) линия границы, протяженностью 1,68 км, идет ломаной линией в юго-западном направлении по суходольной прямой, далее по оси полевой дороги до поворотной точки 15, расположенной на пересечении оси полевой дороги с руслом безымянного ручья балки Каменная.

От точки 15 (667820.24; 294394.22) линия границы, протяженностью 0,92 км, идет в юго-западном направлении по руслу безымянного ручья балки Каменная, вниз по течению, до поворотной точки 165, расположенной на пересечении русла безымянного ручья с осью полевой дороги, в 1,80 км северо-западнее деревни Александровка Воловского района, в 2,70 км северо-восточнее деревни Озерки 1-е Воловского района, в 5,20 км юго-западнее села Никитское Воловского района.

От точки 165 (667213.70; 293949.34) линия границы, протяженностью 2,50 км, идет в юго-западном направлении по руслу безымянного ручья балки Каменная, вниз по течению, до поворотной точки 15, расположенной в месте слияния с другим безымянным ручьем.

От точки 15 (665383.37; 292622.49) линия границы, протяженностью 0,60 км, идет в юго-восточном направлении по руслу безымянного ручья, вниз по течению, до поворотной точки 16, расположенной в месте впадения безымянного ручья в реку Сухая Плата.

От точки 16 (665073.69; 292941.62) линия границы, протяженностью 2,25 км, идет в юго-восточном направлении по руслу реки Сухая Плата, вниз по течению, до поворотной точки 17, расположенной в месте впадения безымянного ручья в реку Сухая Плата.

От точки 17 (663976.93; 294303.86) линия границы, протяженностью 0,90 км, идет в юго-восточном направлении по руслу реки Сухая Плата, вниз по течению, до поворотной точки 18, расположенной в месте впадения безымянного ручья в реку Сухая Плата.

От точки 18 (663189.67; 294628.87) линия границы, протяженностью 0,83 км, идет в юго-западном направлении по руслу безымянного ручья, вниз по течению, до поворотной точки 19, расположенной в русле безымянного ручья.

От точки 19 (662598.03; 294242.29) линия границы, протяженностью 0,46 км, идет в северо-западном, далее в юго-западном направлениях по

тальвегу безымянной балки до поворотной точки 20, расположенной на пересечении тальвега безымянной балки с осью полевой дороги.

От точки 20 (662537.59; 293833.22) линия границы, протяженностью 0,24 км, идет в юго-западном направлении по оси полевой дороги до поворотной точки 21, расположенной на пересечении оси полевой дороги с осью автодороги Волово – Борятино.

От точки 21 (662328.09; 293696.74) линия границы, протяженностью 0,45 км, идет в северо-западном направлении по оси автодороги Волово – Борятино до поворотной точки 22, расположенной на оси автодороги Волово – Борятино, на пересечении с осью полевой дороги.

От точки 22 (662630.94; 293389.05) линия границы, протяженностью 0,35 км, идет в юго-западном направлении по оси полевой дороги до поворотной точки 23, расположенной на пересечении оси полевой дороги с руслом безымянного ручья.

От точки 23 (662399.78; 293178.90) линия границы, протяженностью 0,62 км, идет в юго-западном направлении по руслу безымянного ручья, вниз по течению, до поворотной точки 24, расположенной в месте слияния с другим безымянным ручьем.

От точки 24 (661781.21; 292959.02) линия границы, протяженностью 0,37 км, идет в северо-западном направлении по руслу безымянного ручья, вверх против течения, до поворотной точки 25, расположенной на пересечении русла безымянного ручья с восточной стороной лесополосы.

От точки 25 (661921.69; 292625.11) линия границы, протяженностью 1,64 км, идет в юго-западном направлении по восточной стороне лесополосы, пересекая балку Бачурина, до поворотной точки 26, расположенной в русле безымянного ручья балки Бачурина, в створе с восточной стороной лесополосы, в 0,06 км на юго-запад от южной стороны данной лесополосы.

От точки 26 (660361.57; 292227.41) линия границы, протяженностью 1,46 км, идет в северо-западном направлении по руслу безымянного ручья балки Бачурина, вверх против течения, до поворотной точки 27, расположенной на пересечении русла безымянного ручья с осью полевой дороги.

От точки 27 (661246.92; 291275.05) линия границы, протяженностью 0,50 км, идет в юго-западном направлении по оси полевой дороги до поворотной точки 28, расположенной на восточной стороне полосы отвода железной дороги Ожерелье – Елец, на пересечении с осью полевой дороги.

От точки 28 (661240.24; 290723.17) линия границы, протяженностью 0,10 км, идет по прямой в юго-западном направлении, пересекая железную дорогу Ожерелье – Елец, до поворотной точки 29, расположенной на оси железной дороги Ожерелье – Елец.

От точки 29 (661239.05; 290624.67) линия границы, протяженностью 0,29 км, идет в юго-восточном направлении по оси железной дороги Ожерелье – Елец до поворотной точки 166, расположенной на пересечении оси железной дороги Ожерелье – Елец с осью полевой дороги, в 0,90 км юго-западнее деревни Прудовая Воловского района, в 4,20 км западнее деревни Сахаровка Воловского района, в 3,70 км северо-восточнее деревни Солодилово Воловского района.

От точки 166 (661036.04; 290400.02) линия границы, протяженностью 0,93 км, идет в северо-западном направлении по оси полевой дороги, пересекая балку Вторая Суровая, до поворотной точки 30, расположенной на пересечении оси полевой дороги с лесополосой.

От точки 30 (661110.76; 289639.43) линия границы, протяженностью 0,91 км, идет в северо-западном направлении по северной стороне лесополосы до поворотной точки 31, расположенной на пересечении северо-западной стороны лесополосы с тальвегом отрога балки Горосткина.

От точки 31 (661281.50; 289256.38) линия границы, протяженностью 0,74 км, идет в северо-западном направлении по тальвегу юго-восточного отрога балки Горосткина до поворотной точки 32, расположенной на пересечении тальвега данного отрога балки Горосткина с полевой дорогой.

От точки 32 (661649.27; 288622.78) линия границы, протяженностью 1,02 км, идет в юго-западном направлении по оси полевой дороги до поворотной точки 33, расположенной на оси данной полевой дороги.

От точки 33 (660783.99; 288074.43) линия границы, протяженностью 0,35 км, идет в юго-западном направлении по оси полевой дороги до поворотной точки 34, расположенной на оси данной полевой дороги.

От точки 34 (659641.40; 287354.94) линия границы, протяженностью 0,76 км, идет в юго-западном направлении по оси полевой дороги до поворотной точки 35, расположенной на пересечении оси полевой дороги с тальвегом безымянной балки.

От точки 35 (658987.08; 286956.78) линия границы, протяженностью 0,27 км, идет в юго-восточном направлении по тальвегу безымянной балки до поворотной точки 36, расположенной на тальвеге безымянной балки.

От точки 36 (658732.34; 287012.90) линия границы, протяженностью 0,31 км, идет в северо-западном направлении, пересекает безымянную балку и идет до поворотной точки 37, расположенной в русле реки Красивая Меча.

От точки 37 (658850.66; 286745.47) линия границы, протяженностью 0,12 км, идет в юго-западном направлении по суходолу до поворотной точки 38, расположенной на оси полевой дороги, проходящей по южной стороне лесополосы.

От точки 38 (658764.75; 286620.02) линия границы, протяженностью 2,18 км, идет в западном направлении по оси полевой дороги до поворотной точки 39, расположенной на пересечении оси полевой дороги с тальвегом безымянной балки.

От точки 39 (658045.20; 284602.94) линия границы, протяженностью 0,90 км, идет в северо-западном направлении по северной стороне лесного участка до поворотной точки 40, расположенной на северной стороне лесного массива земель лесного фонда.

От точки 40 (658238.64; 283820.03) линия границы, протяженностью 0,49 км, идет в юго-западном направлении по северной стороне лесного массива земель лесного фонда до поворотной точки 41, расположенной на северо-западной стороне данного лесного массива.

От точки 41 (658220.89; 283420.35) линия границы, протяженностью 0,51 км, идет в западном направлении по оси полевой дороги до поворотной точки 42, расположенной на пересечении осей двух полевых дорог.

От точки 42 (658227.76; 282907.15) линия границы, протяженностью 0,22 км, идет в западном направлении по оси полевой дороги до поворотной точки 43, расположенной на пересечении оси полевой дороги с северной стороной лесополосы.

От точки 43 (658246.49; 282677.23) линия границы, протяженностью 0,65 км, идет в северо-западном направлении по северной стороне лесополосы, пересекая лесной квартал 5 леса Родинберг земель лесного фонда, до поворотной точки 44, расположенной на западной стороне лесного квартала 5 леса Родинберг земель лесного фонда, в 0,18 км на северо-запад от западной стороны лесополосы урочища Дальний.

От точки 44 (658480.52; 282075.92) линия границы, протяженностью 1,13 км, идет в северо-восточном направлении по западной стороне по лесному кварталу 5 леса Родинберг земель лесного фонда, до поворотной

точки 45, расположенной в тальвеге балки Липенка, в 0,23 км на северо-запад от северной стороны лесного квартала 5 леса Родинберг земель лесного фонда.

От точки 45 (659461.70; 282289.24) линия границы, протяженностью 2,11 км, идет преимущественно в северо-западном направлении по тальвегу балки Липенка, затем вдоль лесополосы до поворотной точки 46, расположенной на пересечении тальвега балки Липенка с тальвегом безымянной балки.

От точки 46 (661222.02; 281801.67) линия границы, протяженностью 2,25 км, идет в западном направлении по тальвегу безымянной балки до поворотной точки 47, расположенной в 0,09 км севернее деревни Лупань Воловского района.

От точки 47 (661158.02; 280420.75) линия границы, протяженностью 0,07 км, идет в северо-западном направлении по суходолу до поворотной точки 48, расположенной на северо-восточной стороне лесополосы.

От точки 48 (661224.03; 280401.76) линия границы, протяженностью 0,28 км, идет в северо-западном направлении по северной стороне лесополосы до поворотной точки 49, расположенной на восточной границе лесного квартала 1 леса Лупанский земель лесного фонда.

От точки 49 (661234.09; 280125.09) линия границы, протяженностью 0,45 км, идет в северо-западном направлении по северо-восточной границе лесного квартала 1 леса Лупанский земель лесного фонда до поворотной точки 50, расположенной на северной границе лесного квартала 1 леса Лупанский земель лесного фонда.

От точки 50 (661629.28; 279966.59) линия границы, протяженностью 0,72 км, идет в северо-западном направлении по северной границе лесного квартала 1 леса Лупанский земель лесного фонда до поворотной точки 51, расположенной на северной вершине лесного квартала 1 леса Лупанский земель лесного фонда.

От точки 51 (661827.87; 279327.11) линия границы, протяженностью 0,81 км, идет в южном направлении по западной границе лесного квартала 1 леса Лупанский земель лесного фонда до поворотной точки 52, расположенной на западной границе лесных кварталов 1 и 2 леса Лупанский земель лесного фонда, на просеке.

От точки 52 (661067.16; 279054.62) линия границы, протяженностью 0,54 км, идет в юго-восточном направлении по западной границе лесного

квартала 2 леса Лупанский земель лесного фонда до поворотной точки 53, расположенной на пересечении юго-западной стороны лесного квартала 2 леса Лупанский земель лесного фонда с северной стороной лесополосы.

От точки 53 (660592.41; 279299.91) линия границы, протяженностью 2,30 км, идет в юго-западном направлении по северо-западной стороне лесополосы до поворотной точки 54, расположенной на пересечении данной лесополосы с осью полевой дороги.

От точки 54 (659143.13; 277591.45) линия границы, протяженностью 0,72 км, идет в северо-западном направлении по суходолу, в створе с лесополосой, до поворотной точки 55, расположенной на пересечении данной лесополосы с тальвегом лесного квартала 3 леса Бабий земель лесного фонда.

От точки 55 (659684.55; 277121.54) линия границы, протяженностью 0,74 км, идет в юго-западном направлении по тальвегу лесного квартала 3 леса Бабий земель лесного фонда до поворотной точки 56, расположенной на северной стороне лесного квартала 3 леса Бабий земель лесного фонда.

От точки 56 (659253.08; 276575.27) линия границы, протяженностью 1,42 км, идет в юго-западном направлении по тальвегу лесного квартала 3 леса Бабий земель лесного фонда до узловой точки 21(2), принятой ранее за начальную точку описания границы.

**Прохождение границы
с муниципальным образованием рабочий поселок Волово
Воловского района**

От точки 163 (676577.49; 290321.76) линия границы, протяженностью 0,36 км, идет в юго-восточном направлении по оси полевой дороги до поворотной точки 164, расположенной на пересечении осей двух полевых дорог, в 1,40 км севернее деревни Саратовка Воловского района, в 1,45 км юго-западнее поселка Алексеевский Воловского района, в 2,85 км северо-восточнее здания ветеринарной станции рабочего поселка Волово Воловского района.

От точки 164 (676262.82; 290628.79) линия границы, протяженностью 1,55 км, идет в юго-западном направлении по оси полевой дороги до поворотной точки 107, расположенной на оси полевой дороги.

От точки 107 (675344.56; 289649.02) линия границы, протяженностью 0,05 км, идет по прямой в юго-восточном направлении по суходолу до поворотной точки 106, расположенной в русле безымянного ручья, в 0,20 км

на юго-запад от оси плотины пруда, расположенного в деревне Саратовка Воловского района.

От точки 106 (675298.06; 289656.42) линия границы, протяженностью 0,86 км, идет в юго-западном направлении по руслу безымянного ручья, вниз по течению, до поворотной точки 105, расположенной на пересечении двух безымянных ручьев.

От точки 105 (674645.50; 289237.78) линия границы, протяженностью 0,21 км, идет в юго-западном направлении, пересекая пахотный массив и безымянную балку по прямой линии, до поворотной точки 104, расположенной на западной стороне лесополосы, проходящей вдоль северной стороны села Волово Воловского района.

От точки 104 (674520.05; 289076.72) линия границы, протяженностью 0,34 км, идет в юго-западном направлении по западной стороне села Волово Воловского района до поворотной точки 103, расположенной на оси полевой дороги.

От точки 103 (674309.08; 288948.11) линия границы, протяженностью 0,45 км, идет в юго-восточном направлении по западной стороне села Волово Воловского района до поворотной точки 102, расположенной на пересечении осей двух полевых дорог.

От точки 102 (673921.73; 289097.34) линия границы, протяженностью 0,58 км, идет в юго-восточном направлении по оси полевой дороги, проходящей по западной стороне села Волово Воловского района, до поворотной точки 101, расположенной на пересечении оси данной полевой дороги с осью автодороги Волово – Теплое.

От точки 101 (673447.58; 289409.15) линия границы, протяженностью 0,69 км, идет в юго-восточном направлении по западной стороне села Волово Воловского района до поворотной точки 100, расположенной на пересечении оси полевой дороги.

От точки 100 (672825.93; 289483.90) линия границы, протяженностью 0,25 км, идет в юго-западном направлении по оси полевой дороги до поворотной точки 99, расположенной на оси полевой дороги, проходящей по северо-западной стороне кладбища рабочего поселка Волово Воловского района.

От точки 99 (672687.25; 289275.80) линия границы, протяженностью 0,28 км, идет в северо-восточном направлении по оси полевой дороги, проходящей по северо-восточной стороне кладбища рабочего поселка Волово

Воловского района, до поворотной точки 98, расположенной на оси полевой дороги.

От точки 98 (672757.20; 289475.85) линия границы, протяженностью 1,00 км, идет в юго-восточном направлении по суходольной прямой до поворотной точки 97, расположенной на оси полевой дороги.

От точки 97 (672349.19; 290284.15) линия границы, протяженностью 0,14 км, идет в юго-восточном направлении по оси полевой дороги до поворотной точки 96, расположенной на юго-восточной стороне села Волово Воловского района.

От точки 96 (672283.16; 290408.33) линия границы, протяженностью 0,73 км, идет в северо-восточном направлении по оси полевой дороги, проходящей по юго-восточной стороне села Волово Воловского района, до поворотной точки 95, расположенной на пересечении оси данной полевой дороги с осью другой полевой дороги.

От точки 95 (672897.76; 290793.20) линия границы, протяженностью 1,55 км, идет в юго-восточном направлении по оси полевой дороги до поворотной точки 94, расположенной на пересечении осей двух полевых дорог.

От точки 94 (671948.36; 291838.51) линия границы, протяженностью 0,60 км, идет в западном направлении по оси полевой дороги до поворотной точки 93, расположенной на оси данной полевой дороги.

От точки 93 (671788.70; 291263.12) линия границы, протяженностью 1,51 км, идет ломаной линией в юго-восточном направлении по оси полевой дороги, затем по суходольной прямой, пересекая железную дорогу Волово – Раненбург, до поворотной точки 92, расположенной в полосе отвода железной дороги Волово – Раненбург.

От точки 92 (670841.41; 291579.75) линия границы, протяженностью 4,26 км, идет в северо-западном направлении вдоль железной дороги Волово – Раненбург до поворотной точки 91, расположенной на оси железной дороги Волово – Раненбург, на пересечении с осью автодороги Волово – Борятино.

От точки 91 (672575.52; 287657.56) линия границы, протяженностью 0,71 км, идет ломаной линией в западном направлении, пересекая полосу отвода железной дороги Ожерелье – Елец, по суходолу до поворотной точки 90, расположенной на оси автодороги Волово – Доробино.

От точки 90 (672853.01; 287169.66) линия границы, протяженностью 0,48 км, идет в юго-западном направлении по суходолу по юго-западной

стороне рабочего поселка Волово Воловского района до поворотной точки 89, расположенной на юго-западной стороне рабочего поселка Волово Воловского района, в 0,05 км на восток от оси плотины пруда.

От точки 89 (672645.63; 286814.16) линия границы, протяженностью 1,91 км, идет ломаной линией в северо-западном направлении, затем в северо-восточном направлении, по западной стороне рабочего поселка Волово Воловского района до поворотной точки 88, расположенной на пересечении лесополосы с юго-восточной границей земель плодопитомника.

От точки 88 (673491.20; 287292.97) линия границы, протяженностью 0,13 км, идет в северо-восточном направлении по восточной стороне лесополосы до поворотной точки 87, расположенной на пересечении юго-восточной границы жилой зоны рабочего поселка Волово Воловского района с северной стороной лесополосы.

От точки 87(673657.50; 287324.54) линия границы, протяженностью 0,45 км, идет в основном в северо-восточном направлении по западной границе жилой зоны рабочего поселка Волово Воловского района до поворотной точки 86, расположенной на пересечении южной стороны лесополосы с западной границей жилой зоны рабочего поселка Волово Воловского района.

От точки 86(673901.70 ; 287372.09) линия границы, протяженностью 0,16 км, идет в северо-восточном направлении по восточной стороне лесополосы до поворотной точки 85, расположенной на пересечении восточной стороны лесополосы с осью полевой дороги, проходящей по северной стороне лесополосы.

От точки 85 (674057.05; 287400.80) линия границы, протяженностью 0,40 км, идет в северо-западном направлении по оси полевой дороги, проходящей по северной стороне лесополосы, до поворотной точки 84, расположенной на оси данной полевой дороги.

От точки 84 (674105.62; 286999.55) линия границы, протяженностью 0,33 км, идет в северо-западном направлении, пересекая пруд, до поворотной точки 83, расположенной на пересечении с осью полевой дороги.

От точки 83 (674142.47; 286671.93) линия границы, протяженностью 0,28 км, идет в западном направлении по оси полевой дороги до поворотной точки 82, расположенной в русле безымянного ручья.

От точки 82 (674124.08; 286395.65) линия границы, протяженностью 0,21 км, идет в северо-западном направлении по руслу безымянного ручья,

вниз по течению, до поворотной точки 81, расположенной на пересечении русла безымянного ручья с осью полевой дороги.

От точки 81 (674233.03; 286221.60) линия границы, протяженностью 1,25 км, идет в западном направлении по руслу безымянного ручья, вниз по течению, до поворотной точки 162, расположенной в месте слияния двух безымянных ручьев, в 0,13 км восточнее деревни Красная Комиссаровка Воловского района.

От точки 162 (674150.23; 285076.52) линия границы, протяженностью 1,52 км, идет в северо-восточном направлении по руслу безымянного ручья, вверх против течения, до поворотной точки 4, расположенной на пересечении русла безымянного ручья с осью полевой дороги.

От точки 4 (675396.87; 285556.00) линия границы, протяженностью 0,67 км, идет в северо-восточном направлении по оси полевой дороги до поворотной точки 3, расположенной на оси автодороги Волово – Теплое, на пересечении с осью данной полевой дороги.

От точки 3 (675851.04; 286014.58) линия границы, протяженностью 0,05 км, идет в северном направлении по оси автодороги Волово – Теплое до поворотной точки 2, расположенной на пересечении оси автодороги Волово – Теплое с осью железной дороги Волово – Духовская.

От точки 2 (675914.16; 286038.18) линия границы, протяженностью 2,00 км, идет в юго-восточном направлении по оси железной дороги Волово – Духовская до поворотной точки 1, расположенной на пересечении с осью другой ветки железной дороги Волово – Духовская.

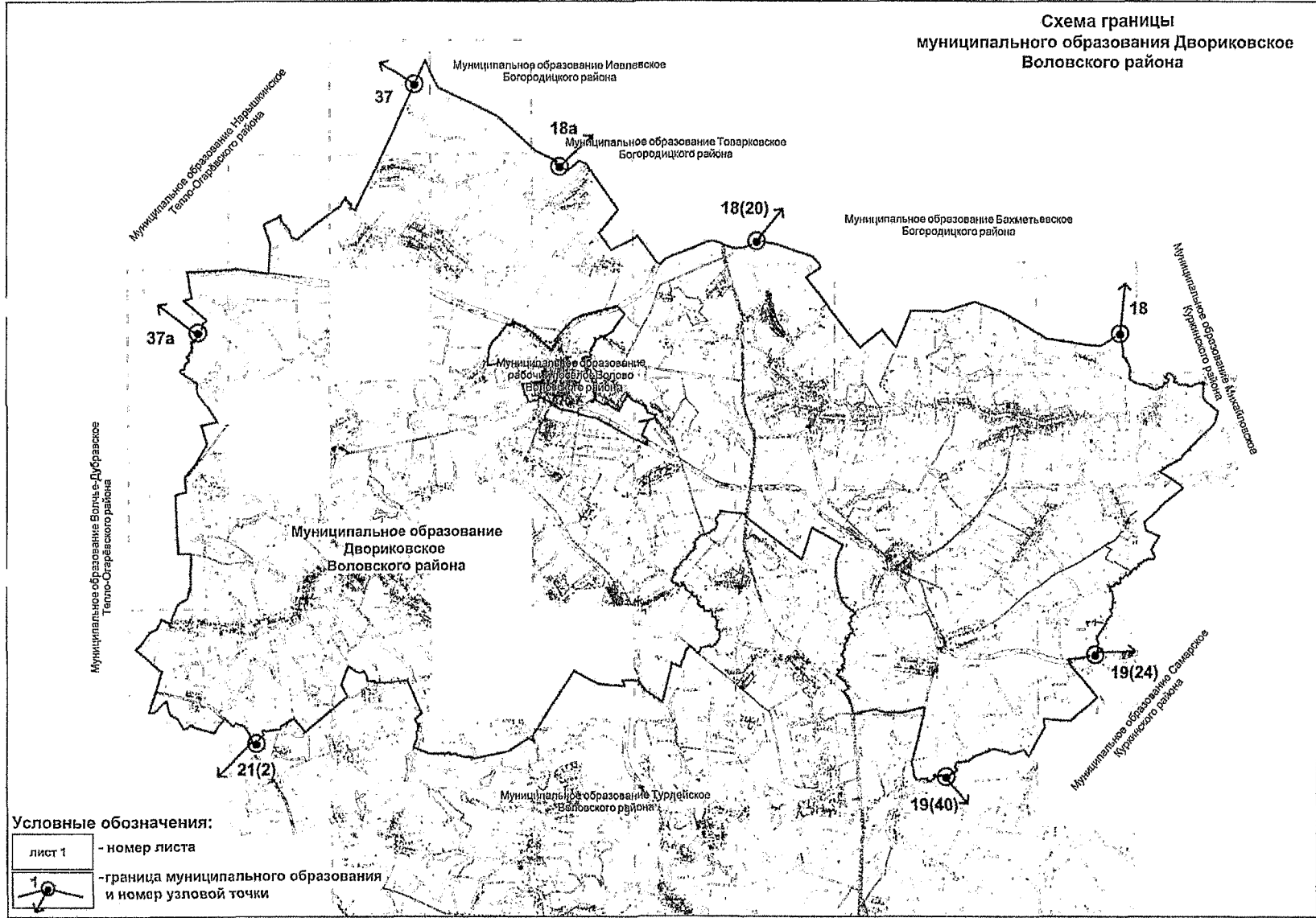
От точки 1 (674787.06; 287664.06) линия границы, протяженностью 3,50 км, идет в северо-восточном направлении по оси железной дороги Ожерелье – Елец до поворотной точки 163.

В тексте описания границы муниципального образования Двориковское Воловского района расстояния от узловых и поворотных точек до населенных пунктов указаны ориентировочно.

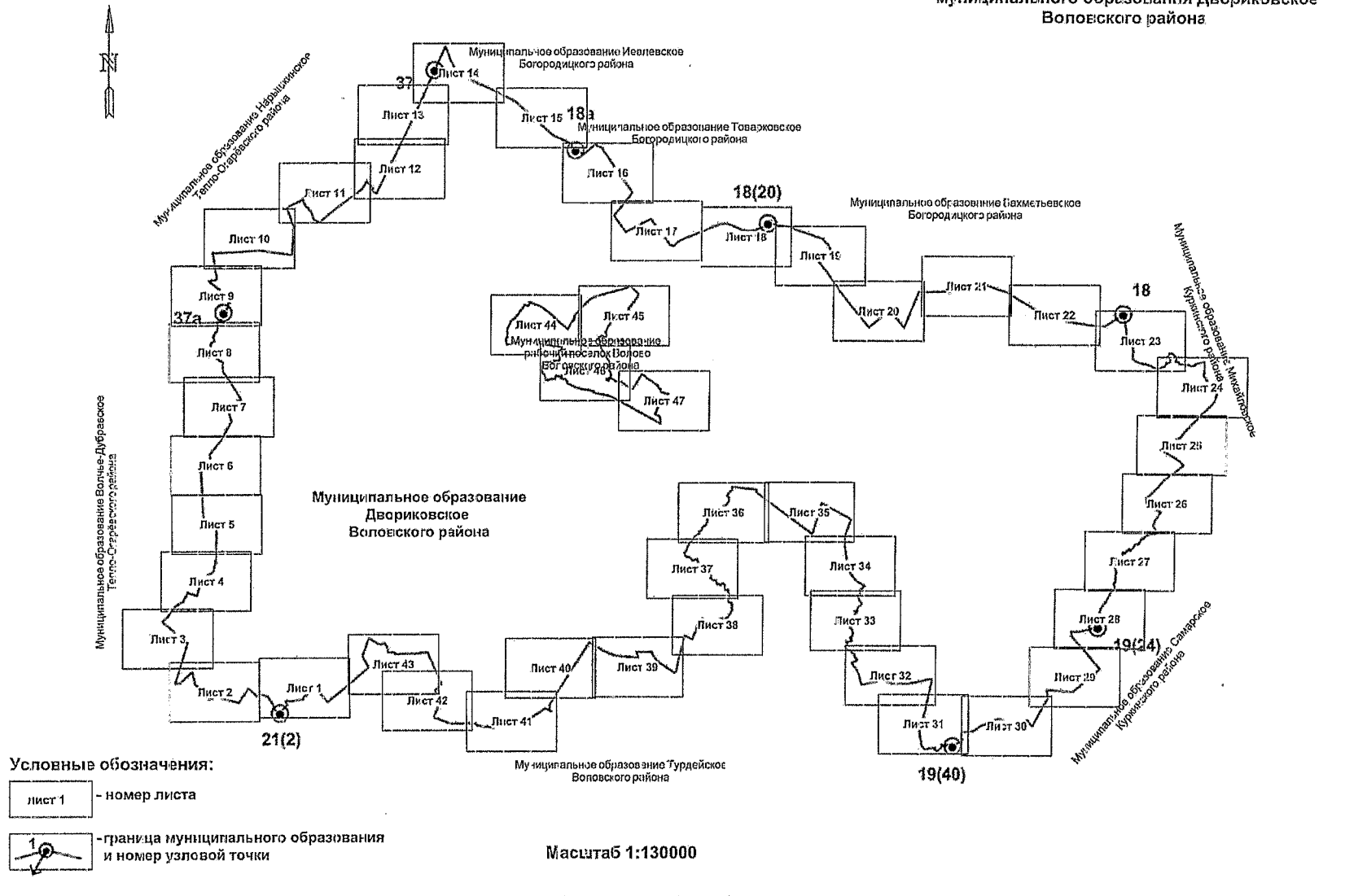
Приложение 6
к Закону Тульской области
«О внесении изменений в Закон Тульской области
«О переименовании муниципального образования
«Воловский район Тульской области», установлении
границ, наделении статусом и определении
административных центров муниципальных
образований на территории Воловского района
Тульской области»

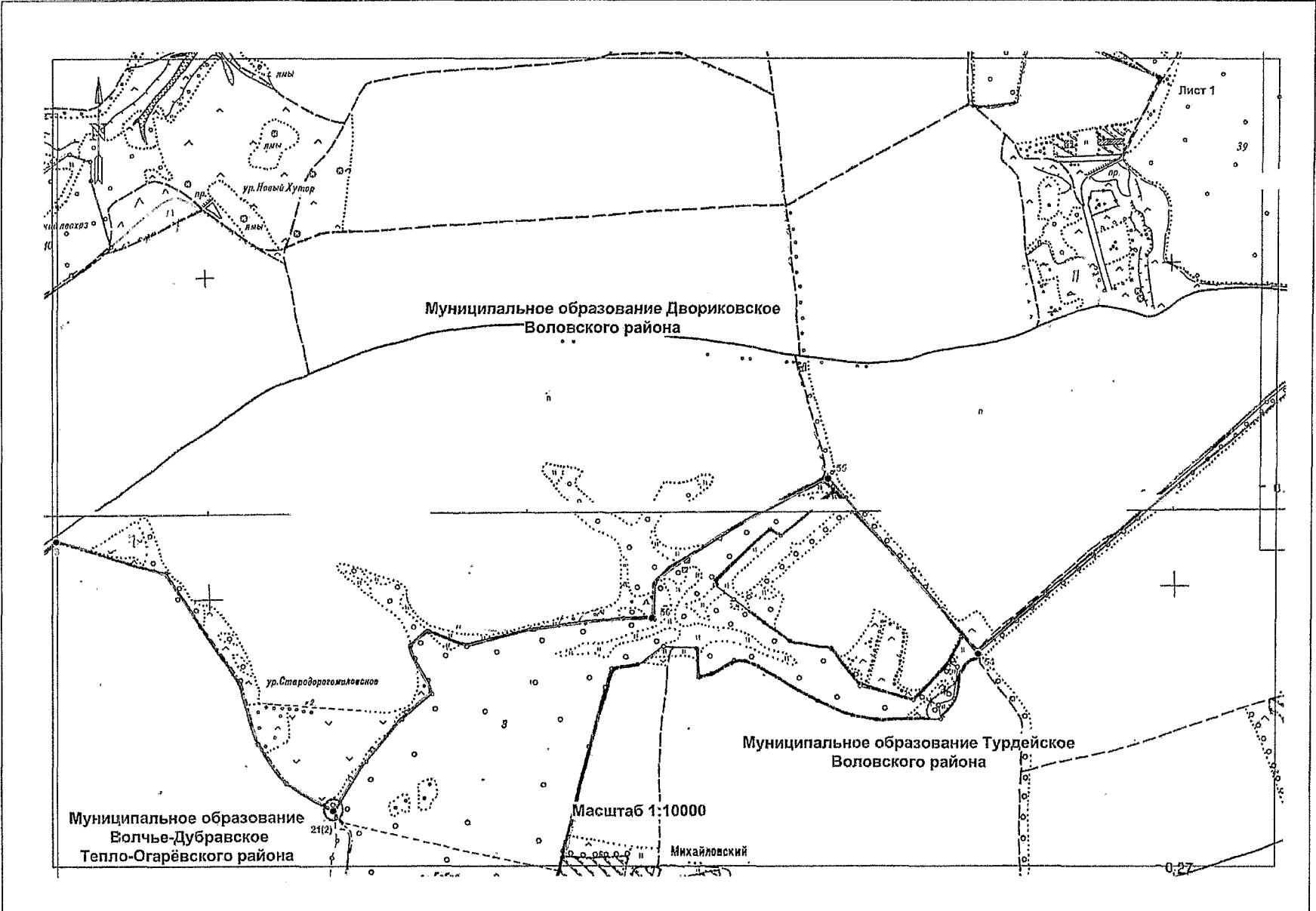
Приложение 6
к Закону Тульской области
«О переименовании муниципального образования
«Воловский район Тульской области», установлении
границ, наделении статусом и определении
административных центров муниципальных
образований на территории Воловского района
Тульской области»

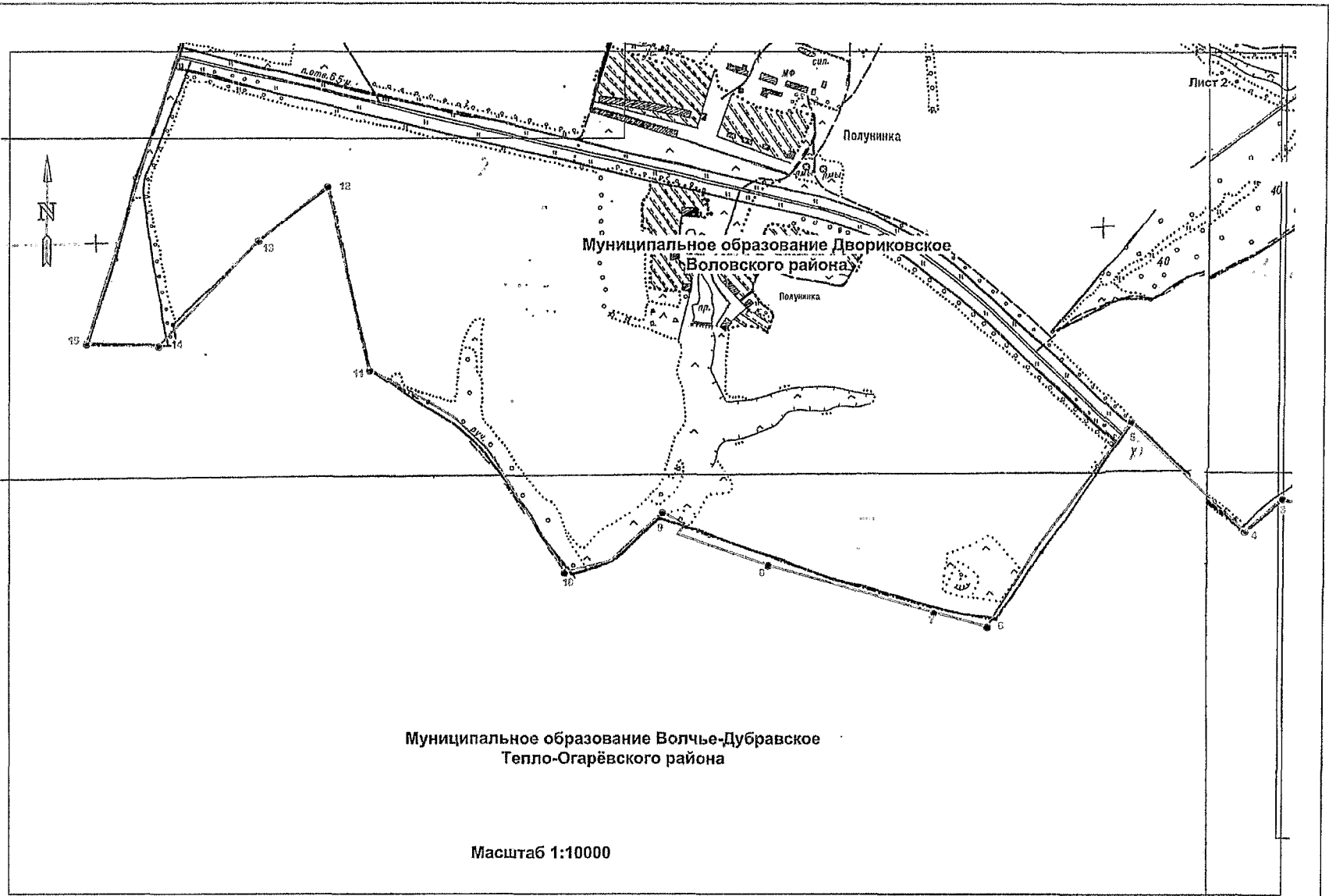
**Карта-схема
границы муниципального образования
Двориковское Воловского района**

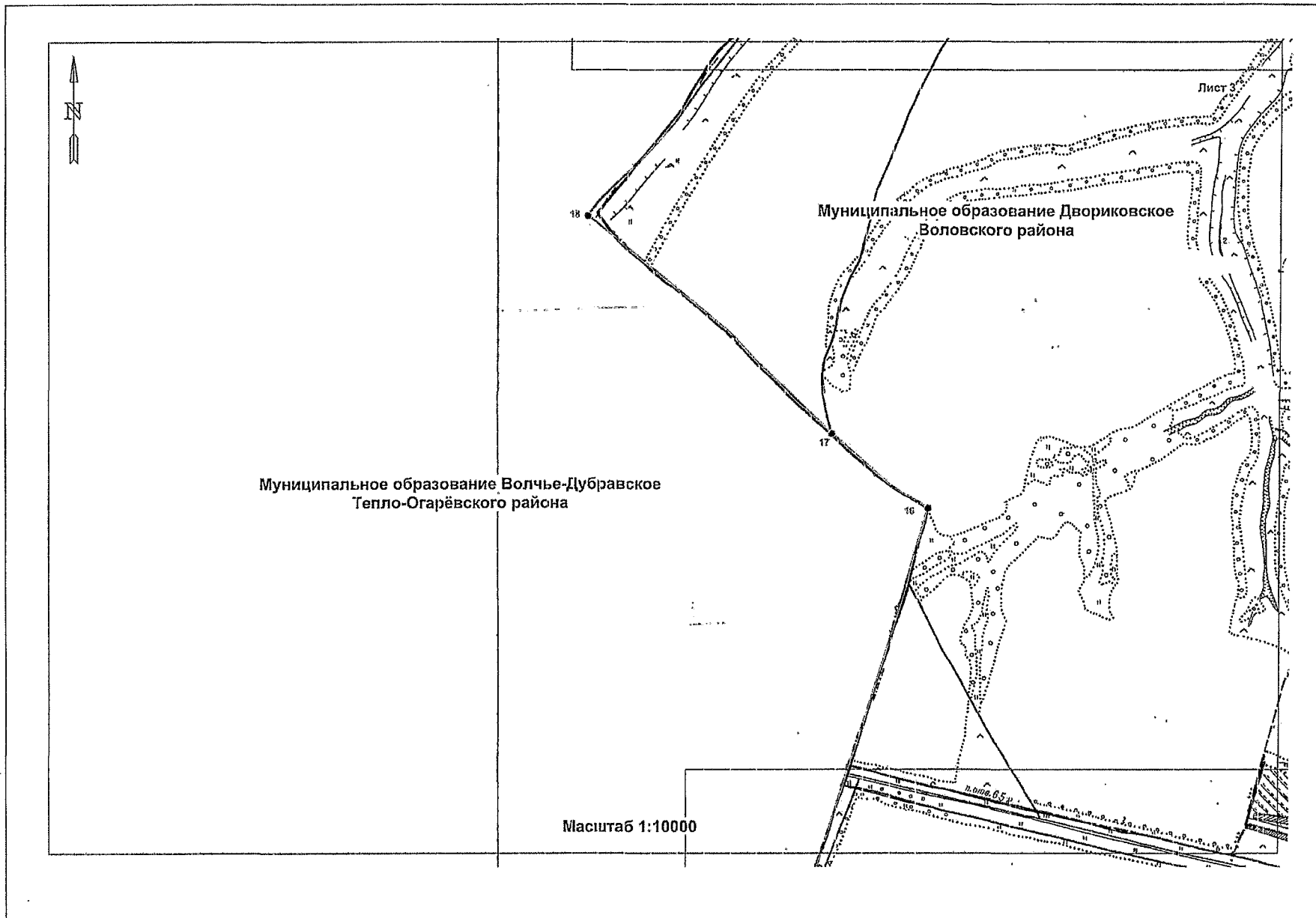


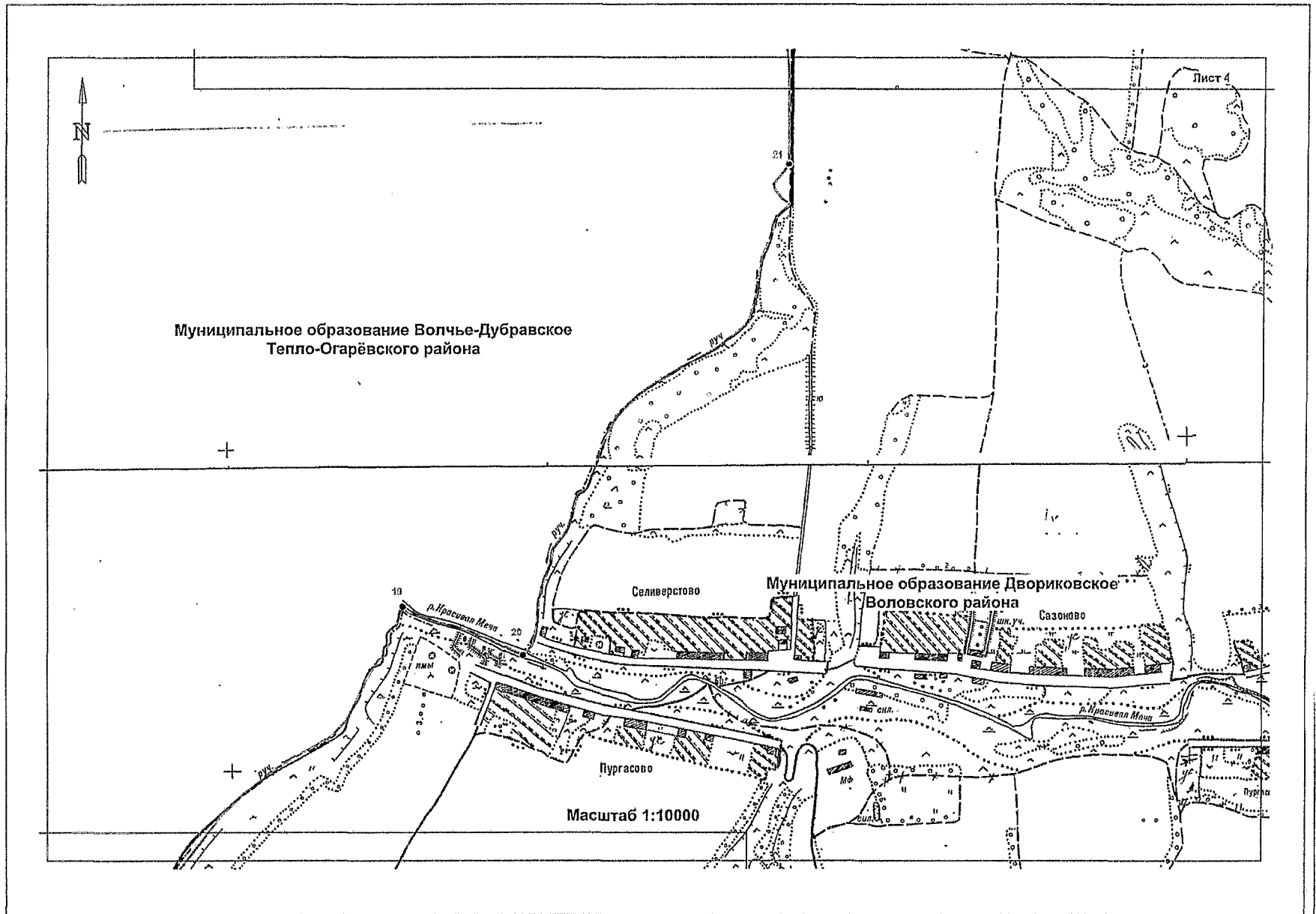
КАРТОГРАММА расположения листов плана границы муниципального образования Двориковское Воловского района

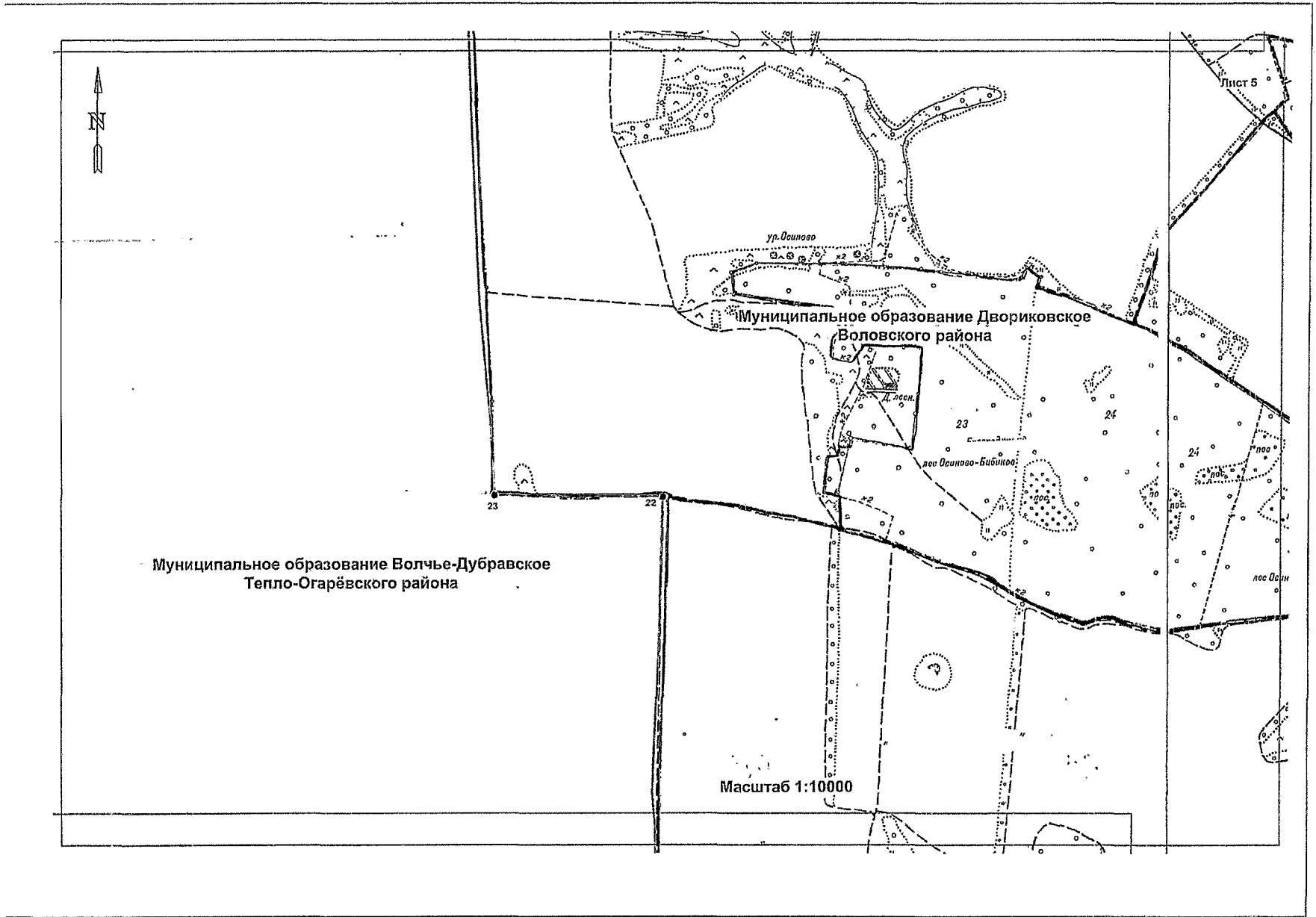


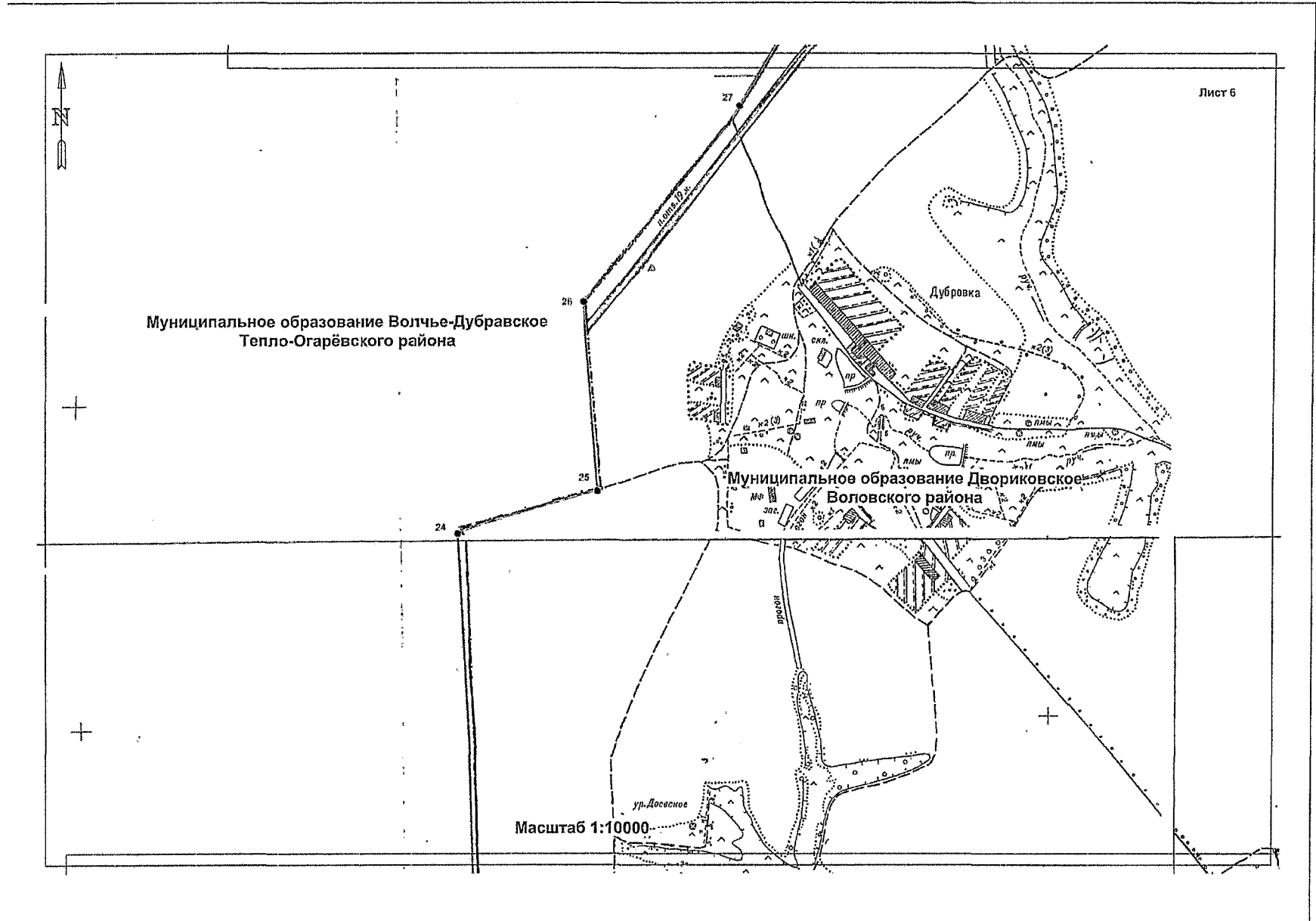


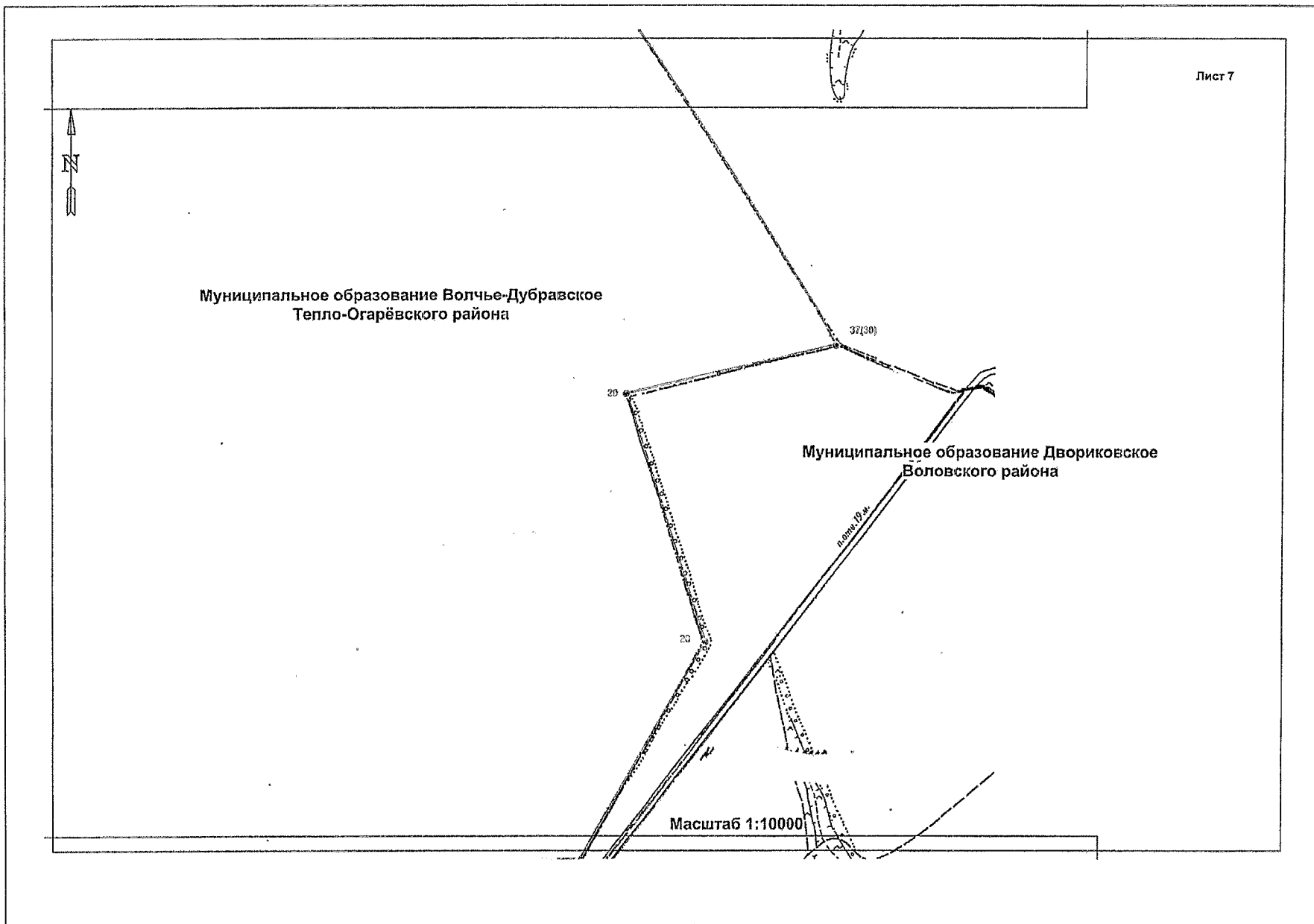


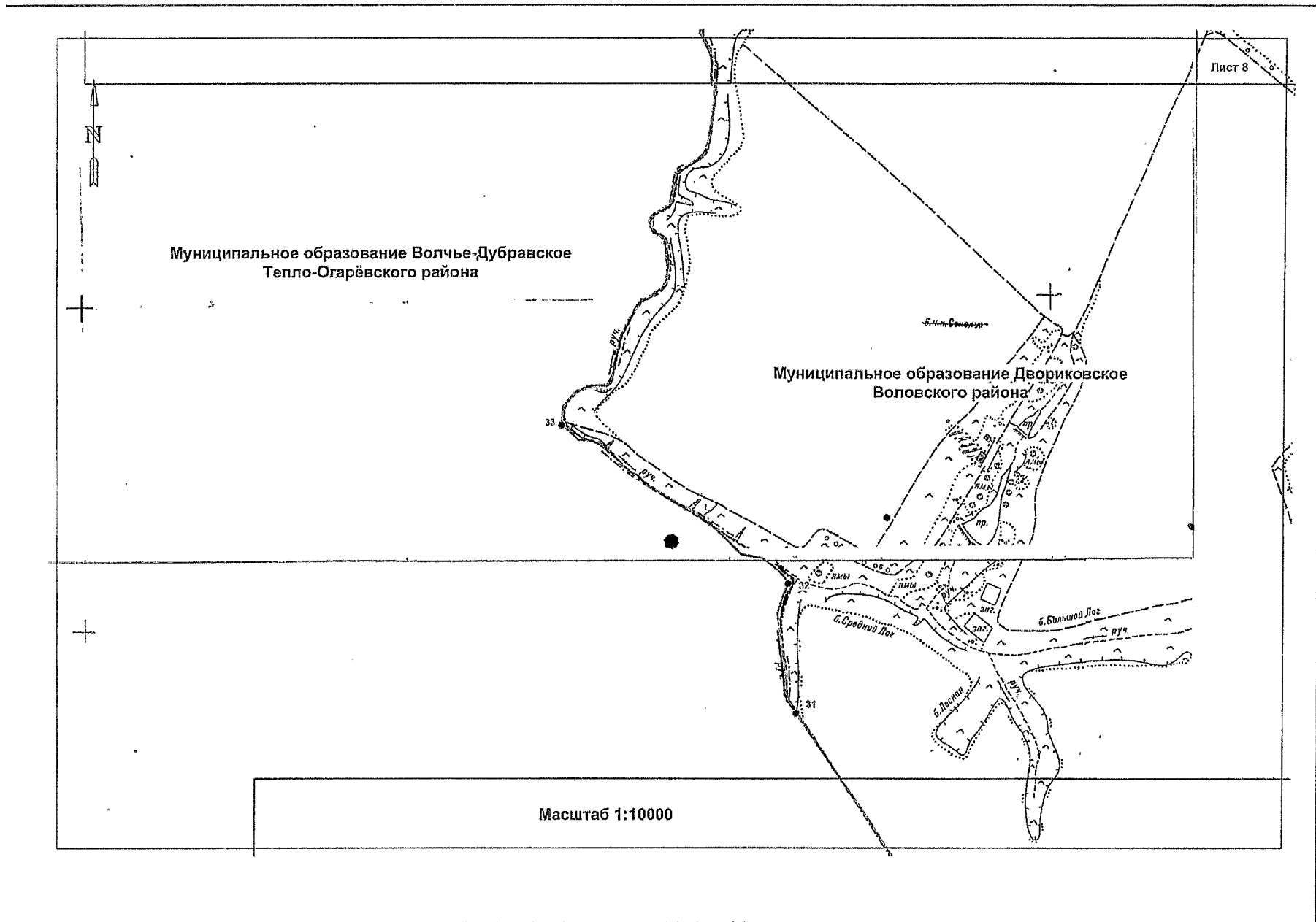


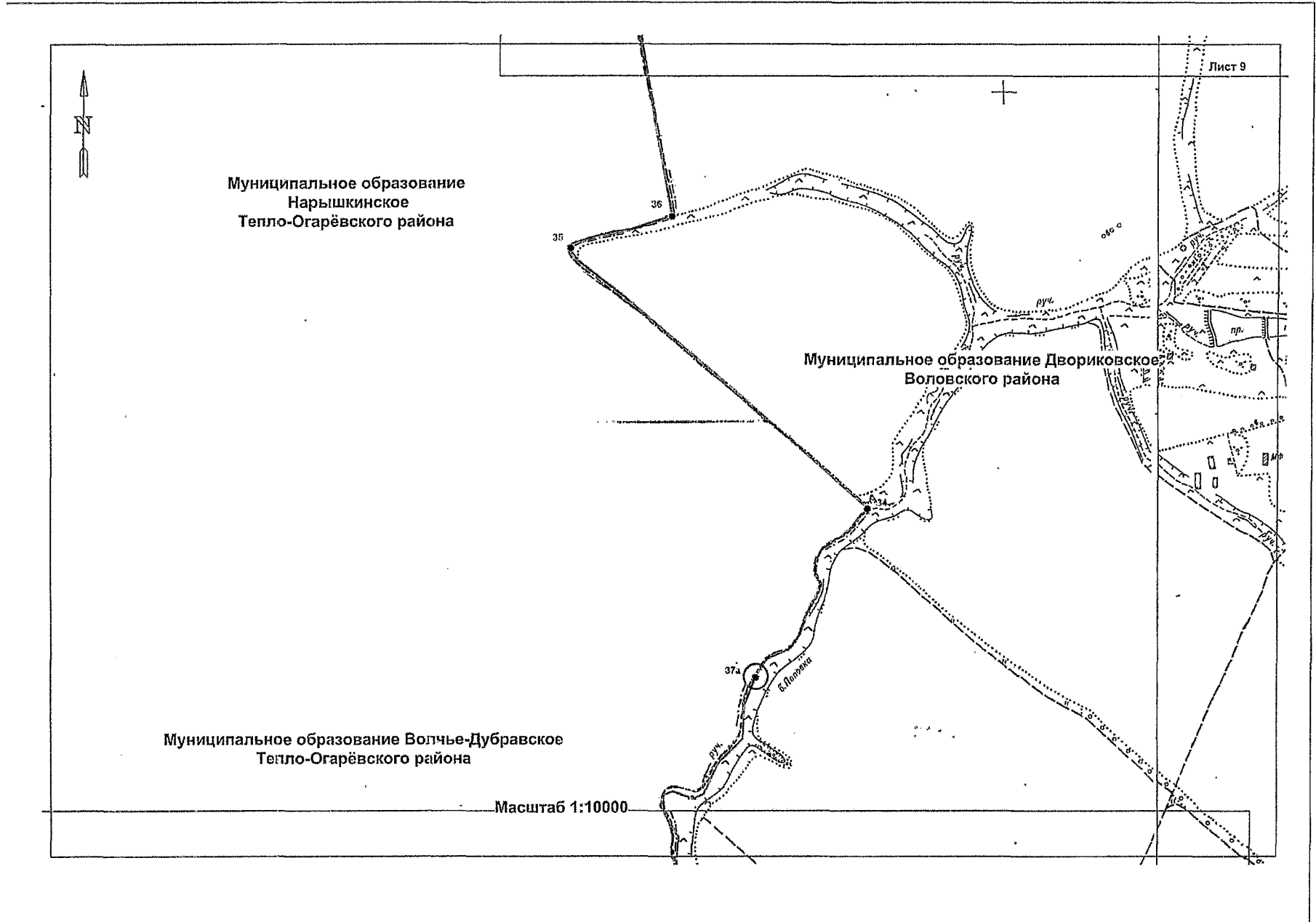


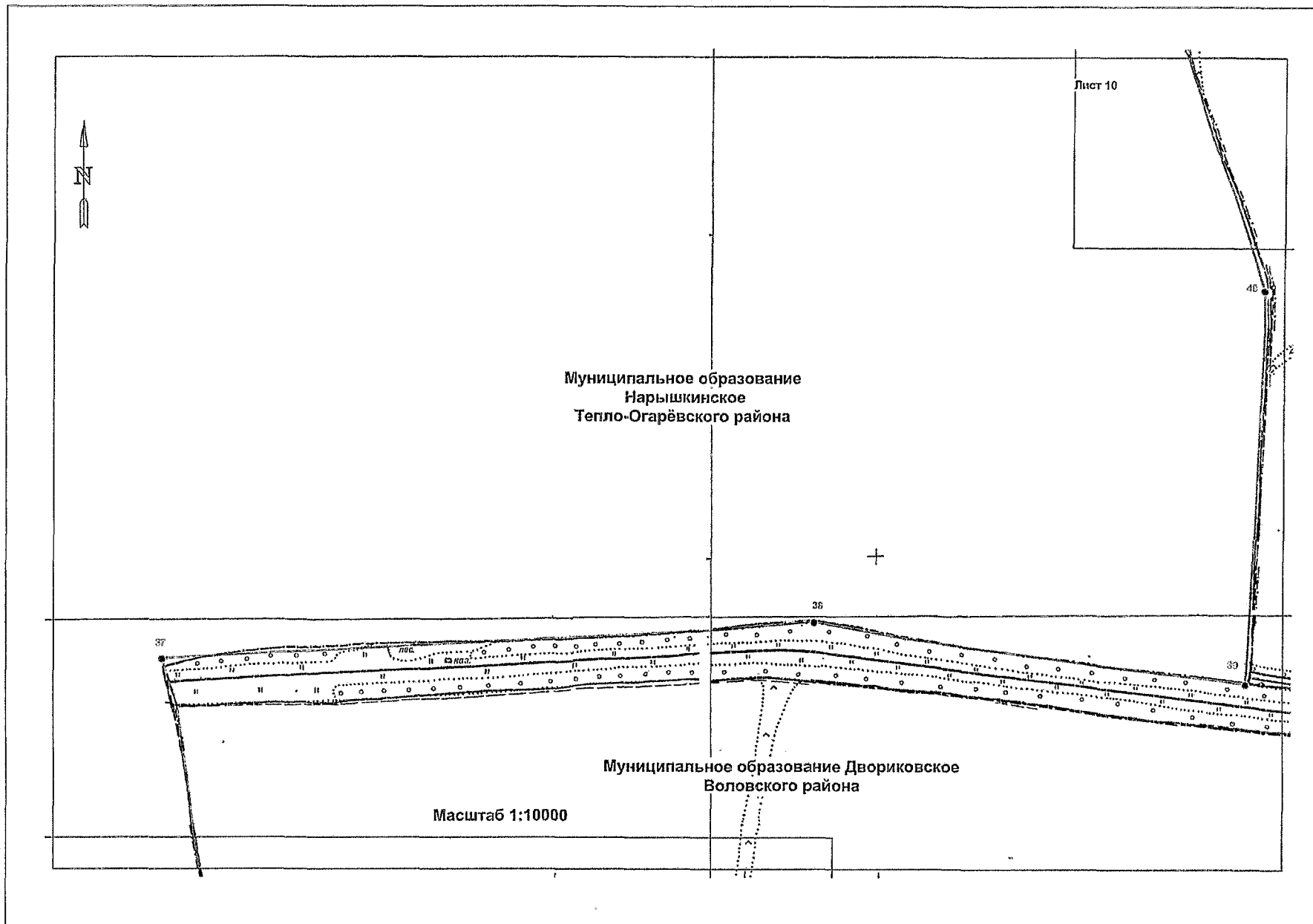


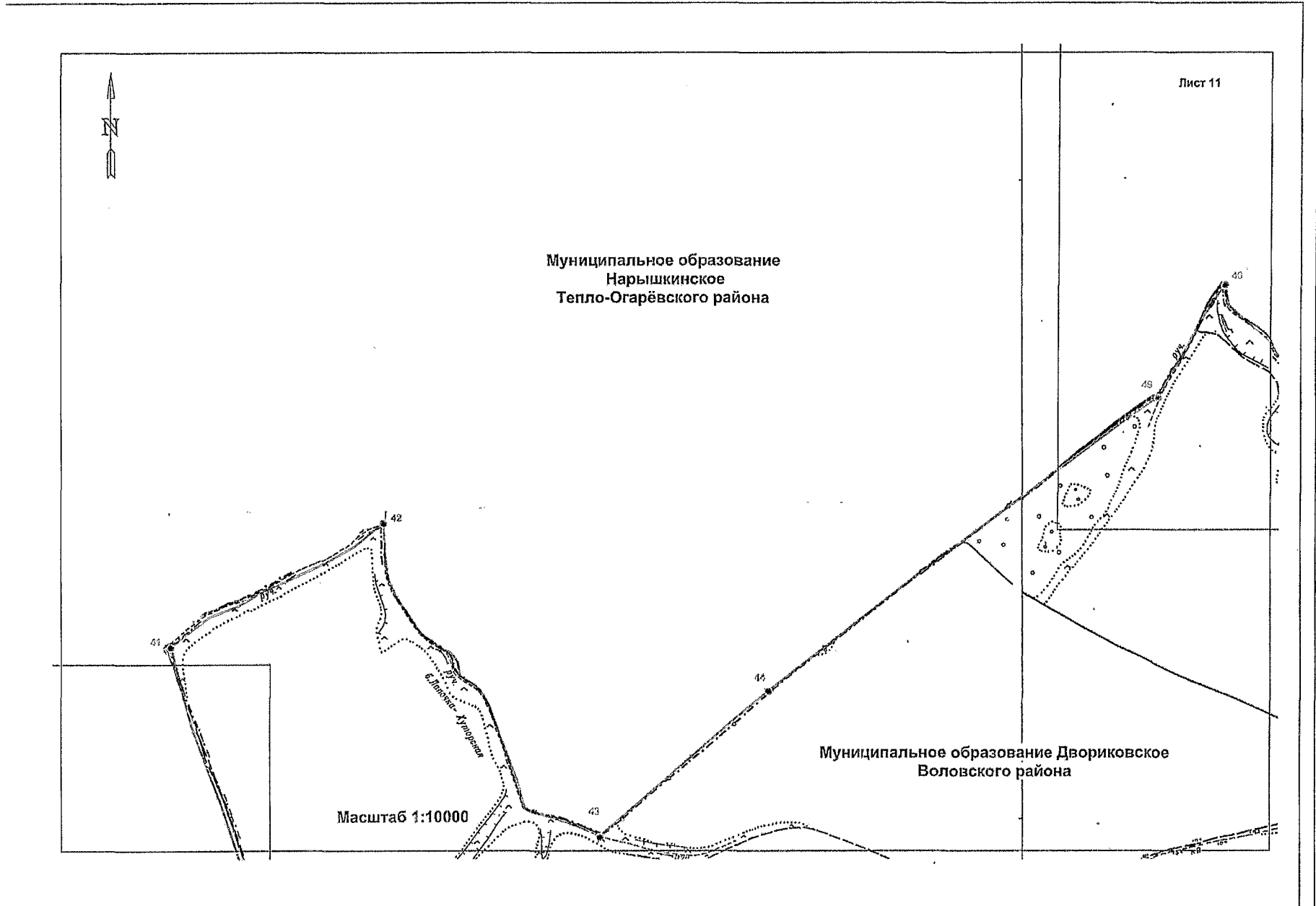


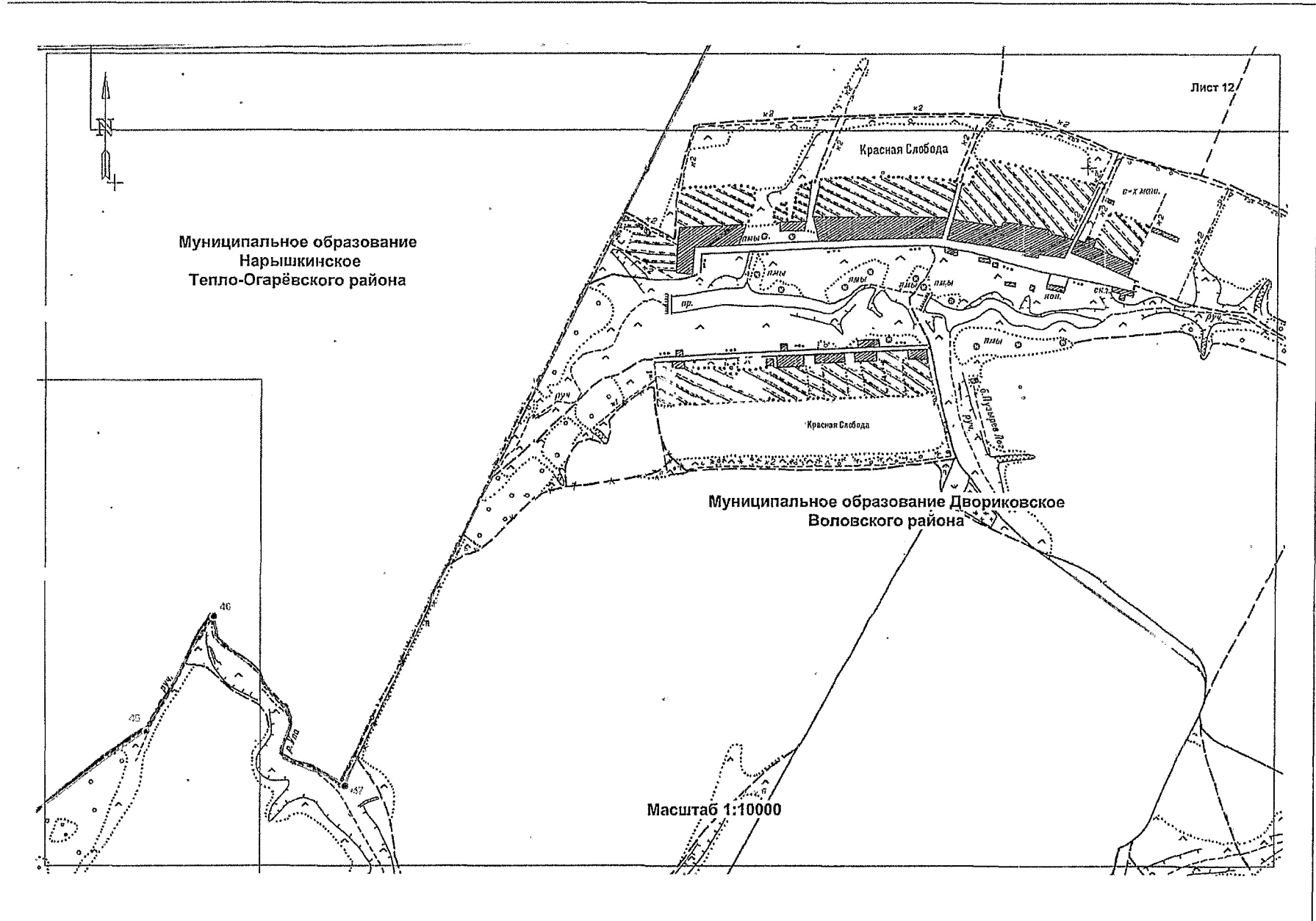


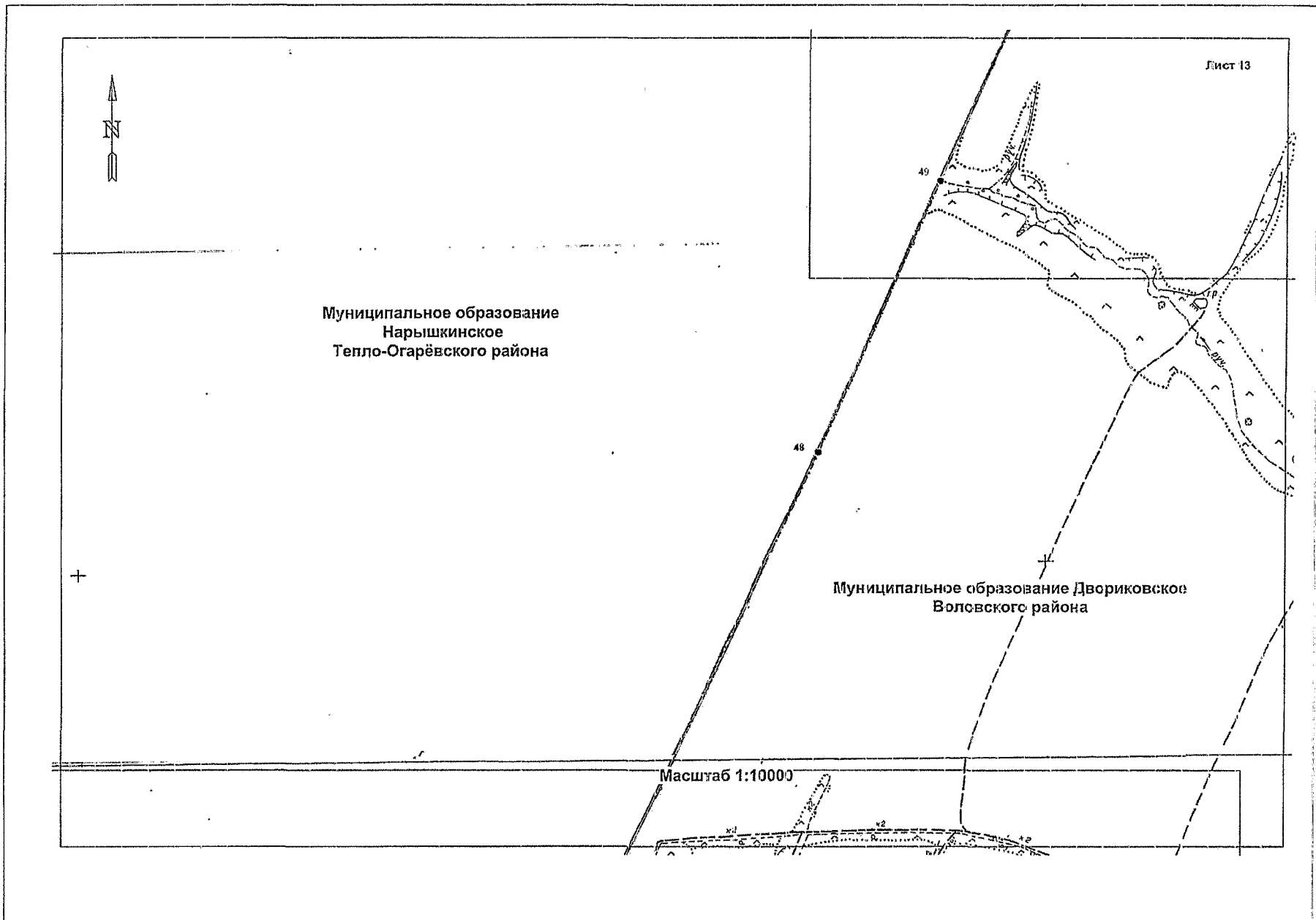


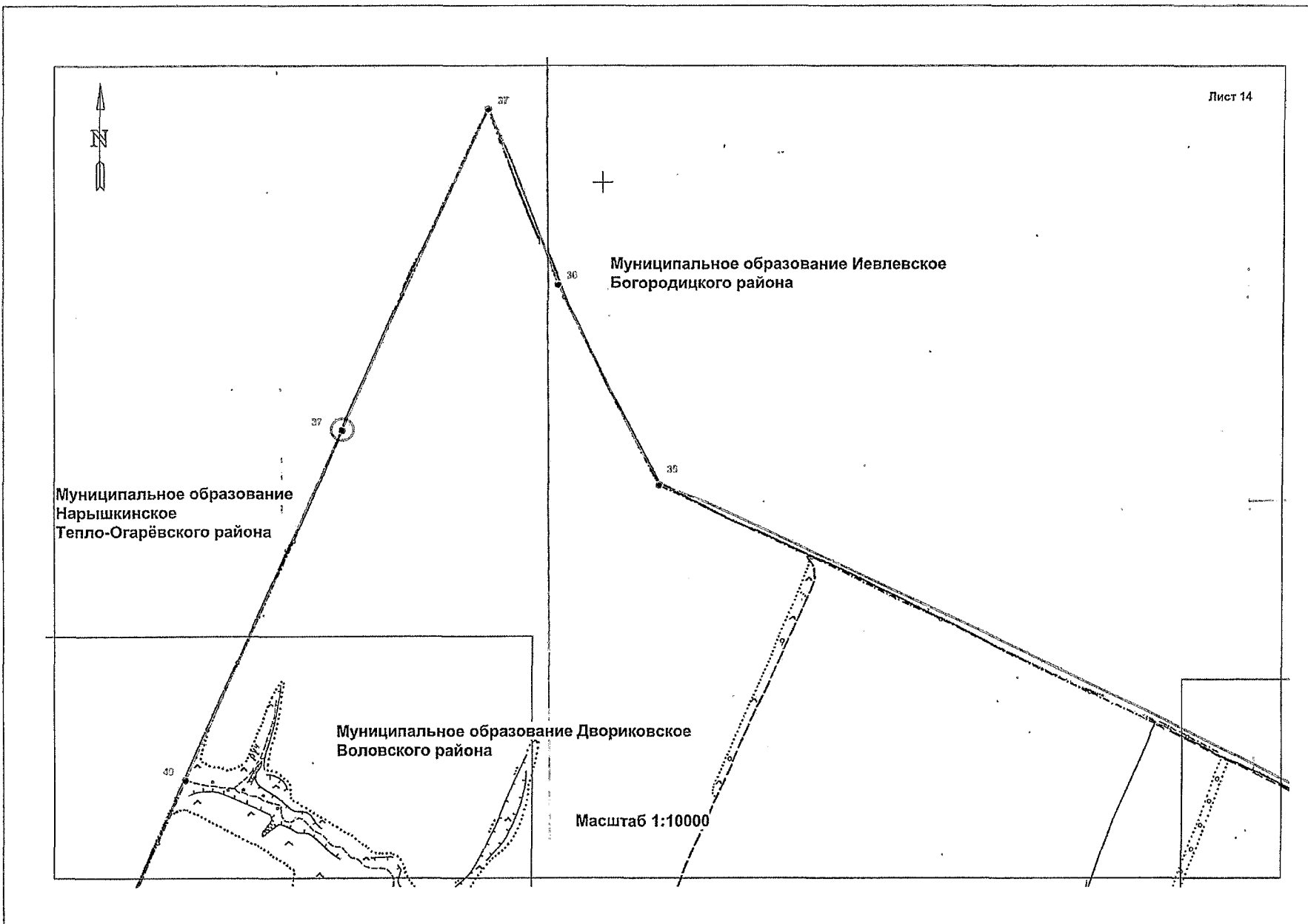


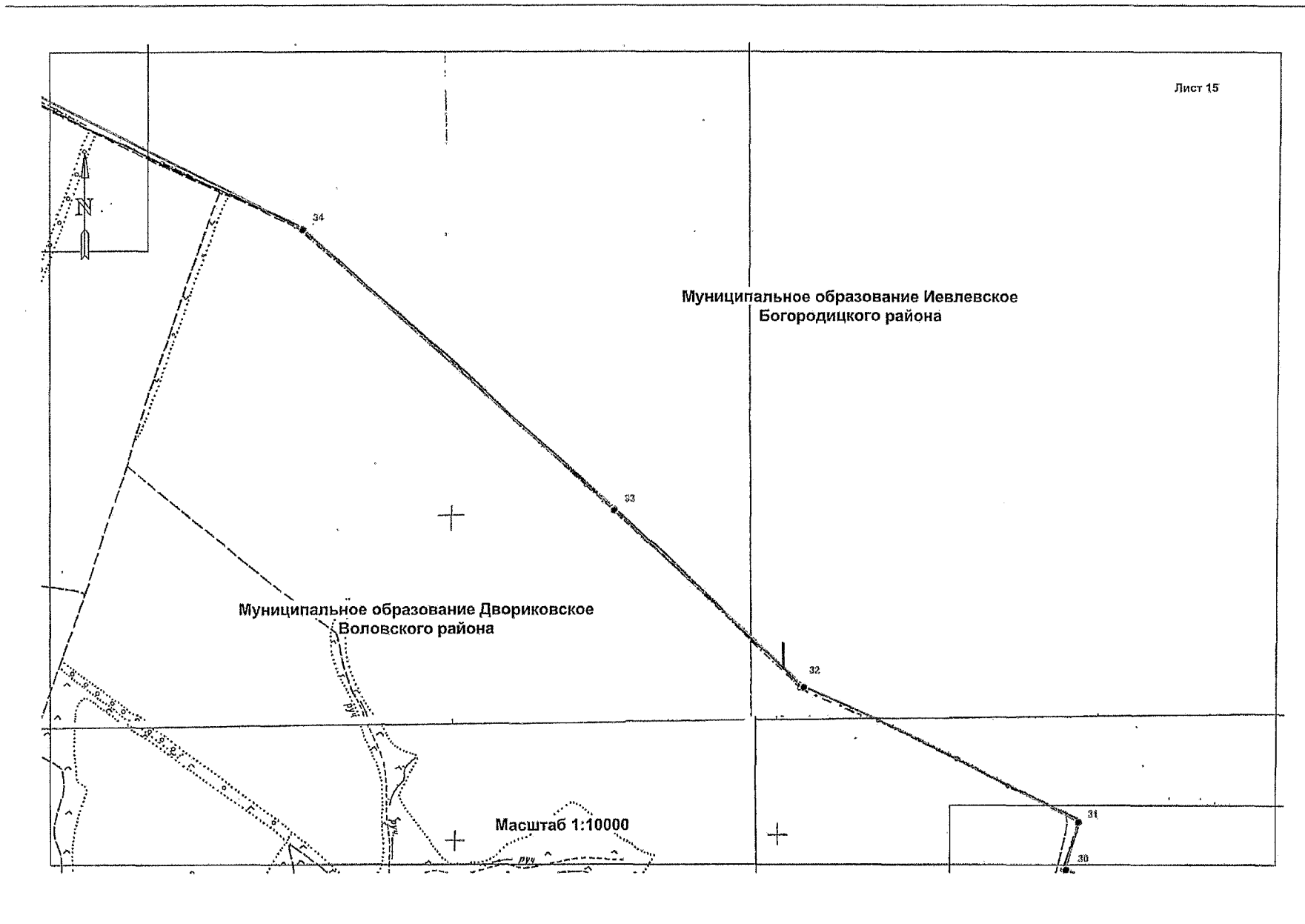


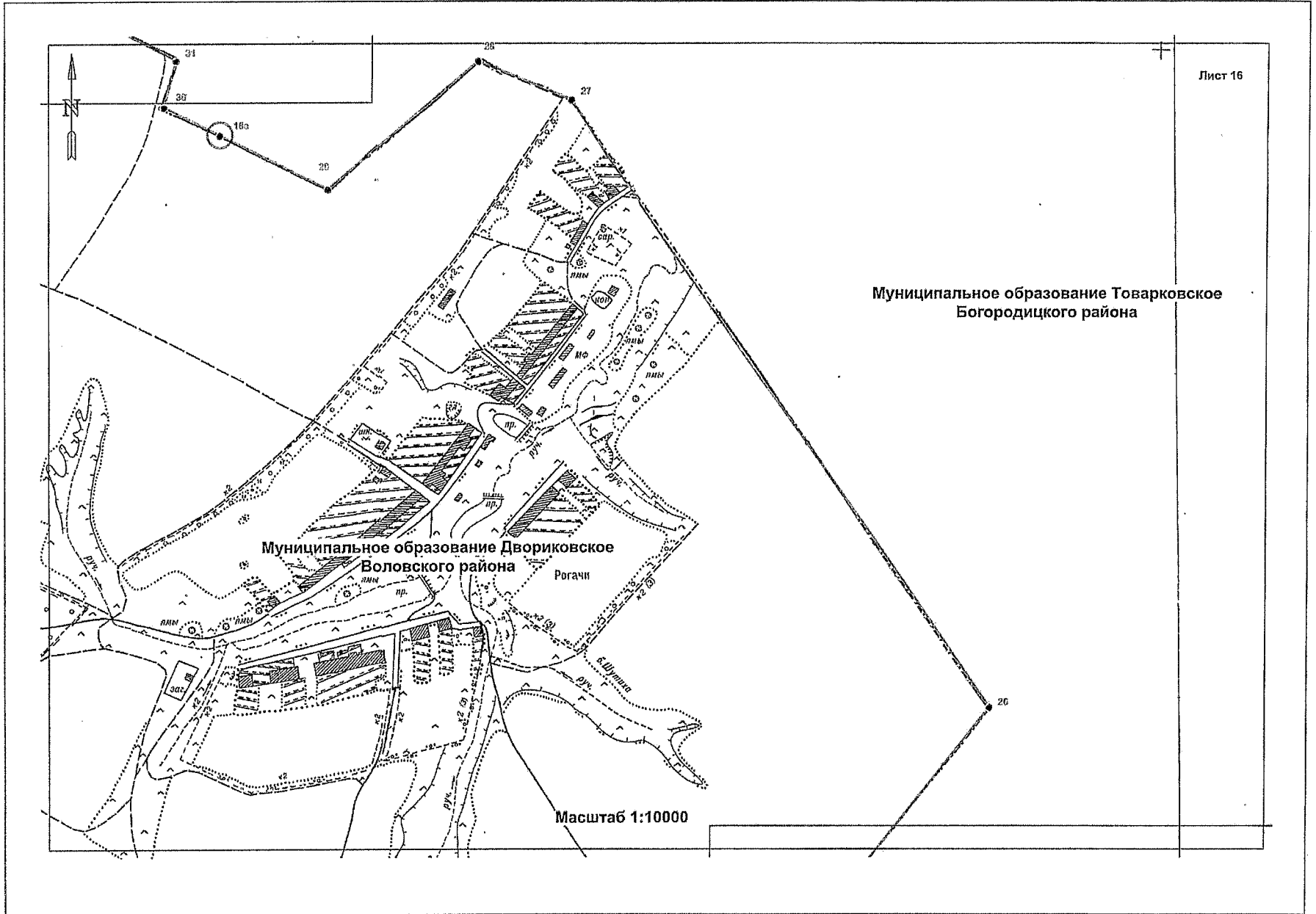


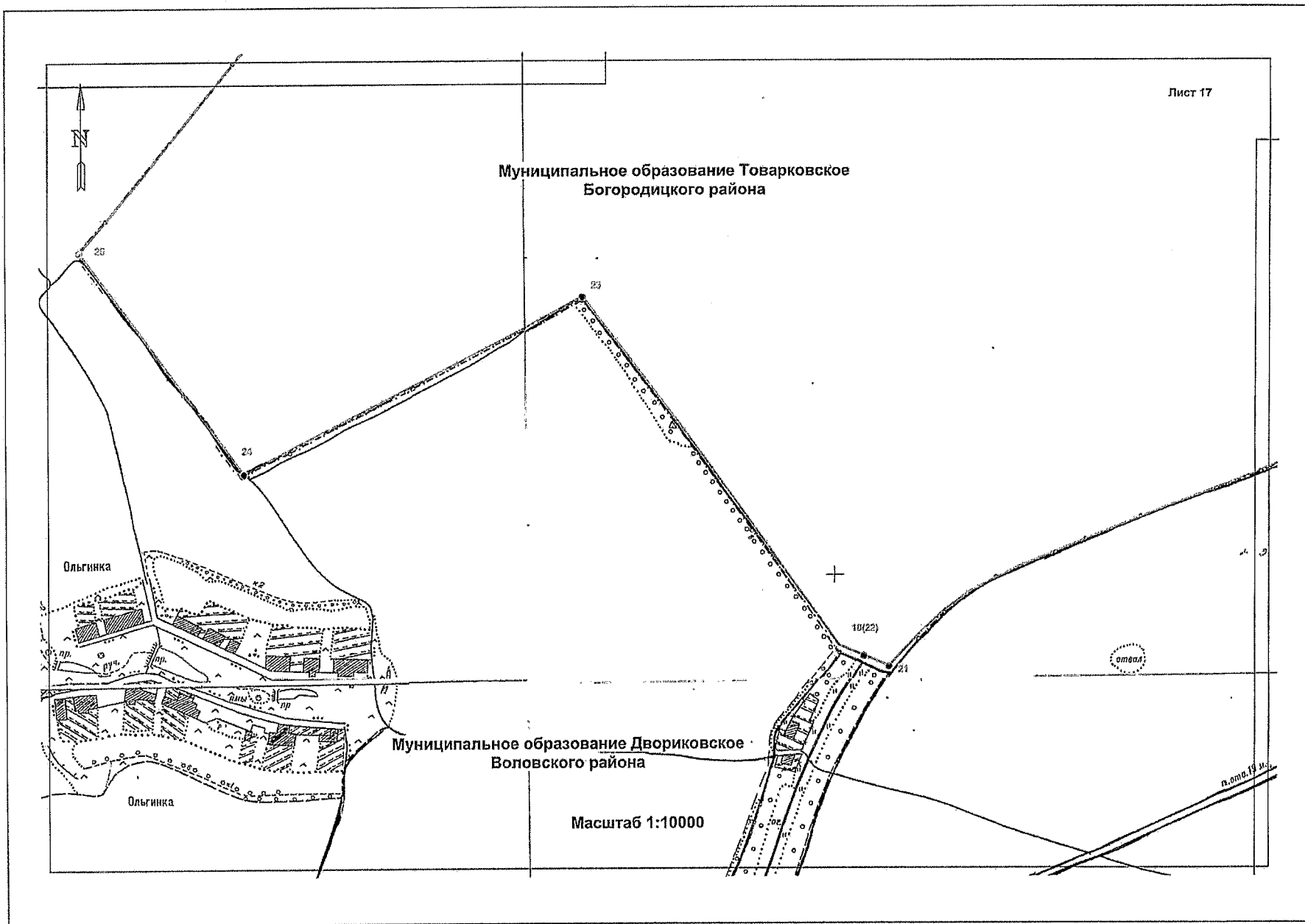






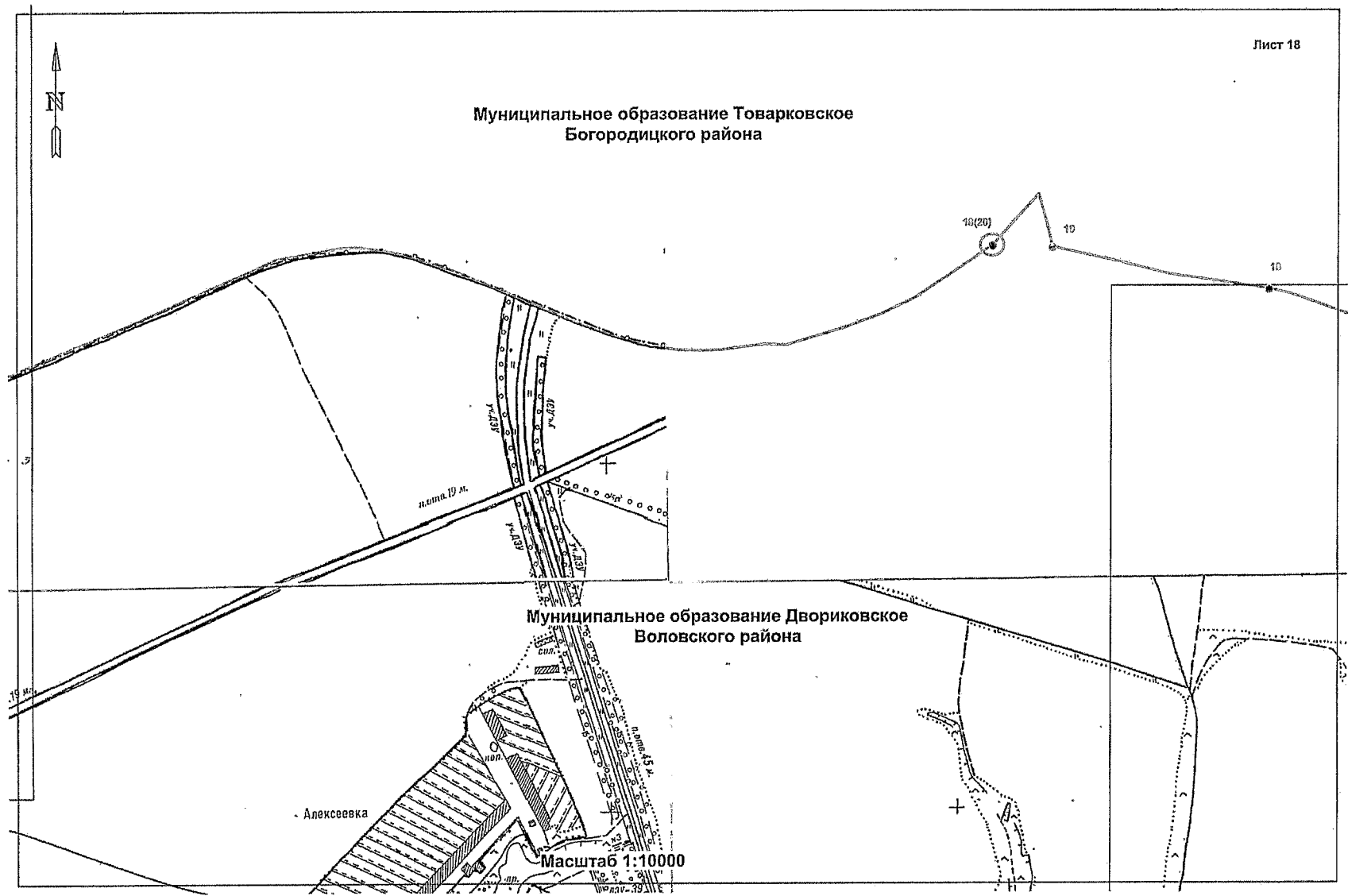


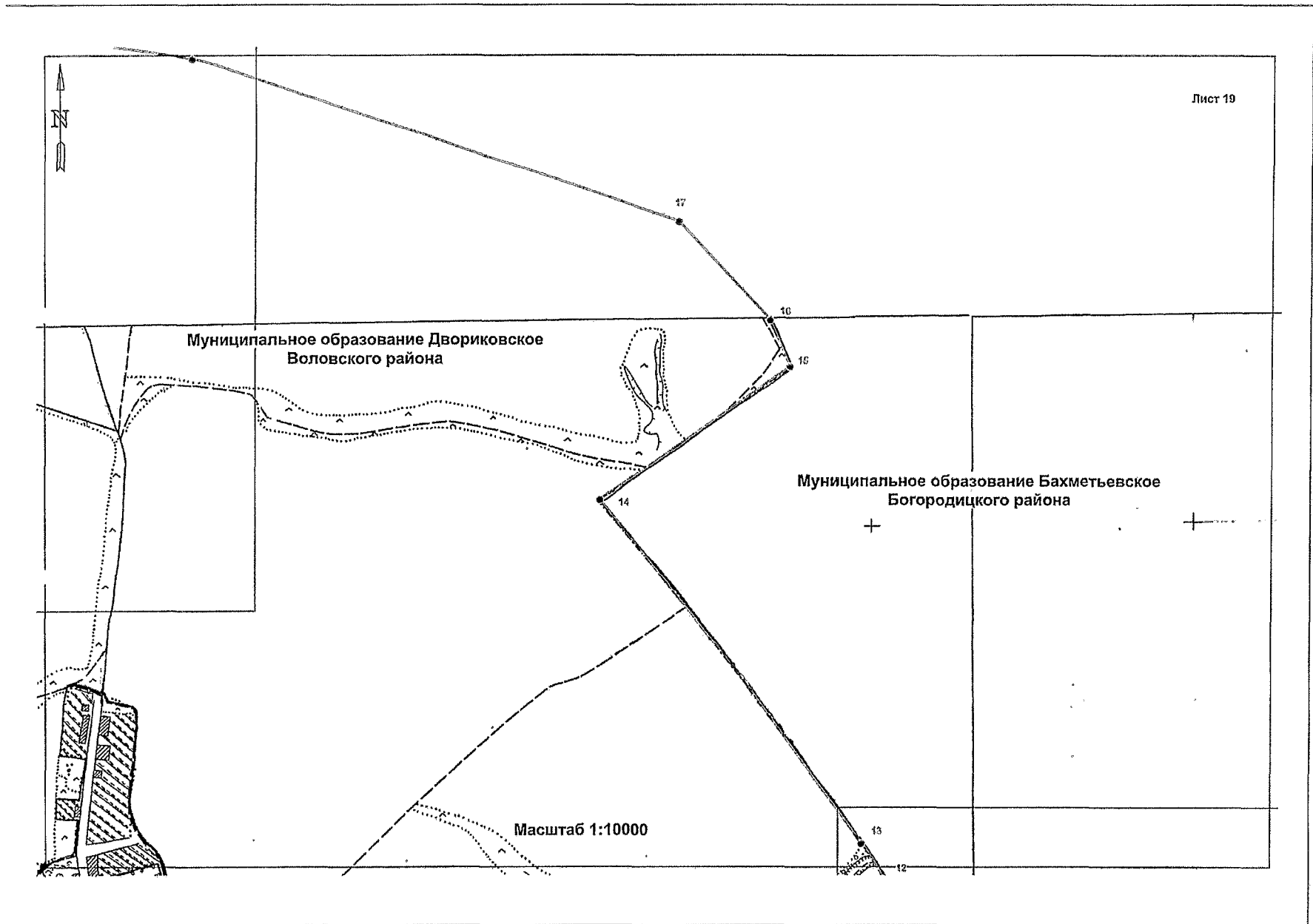


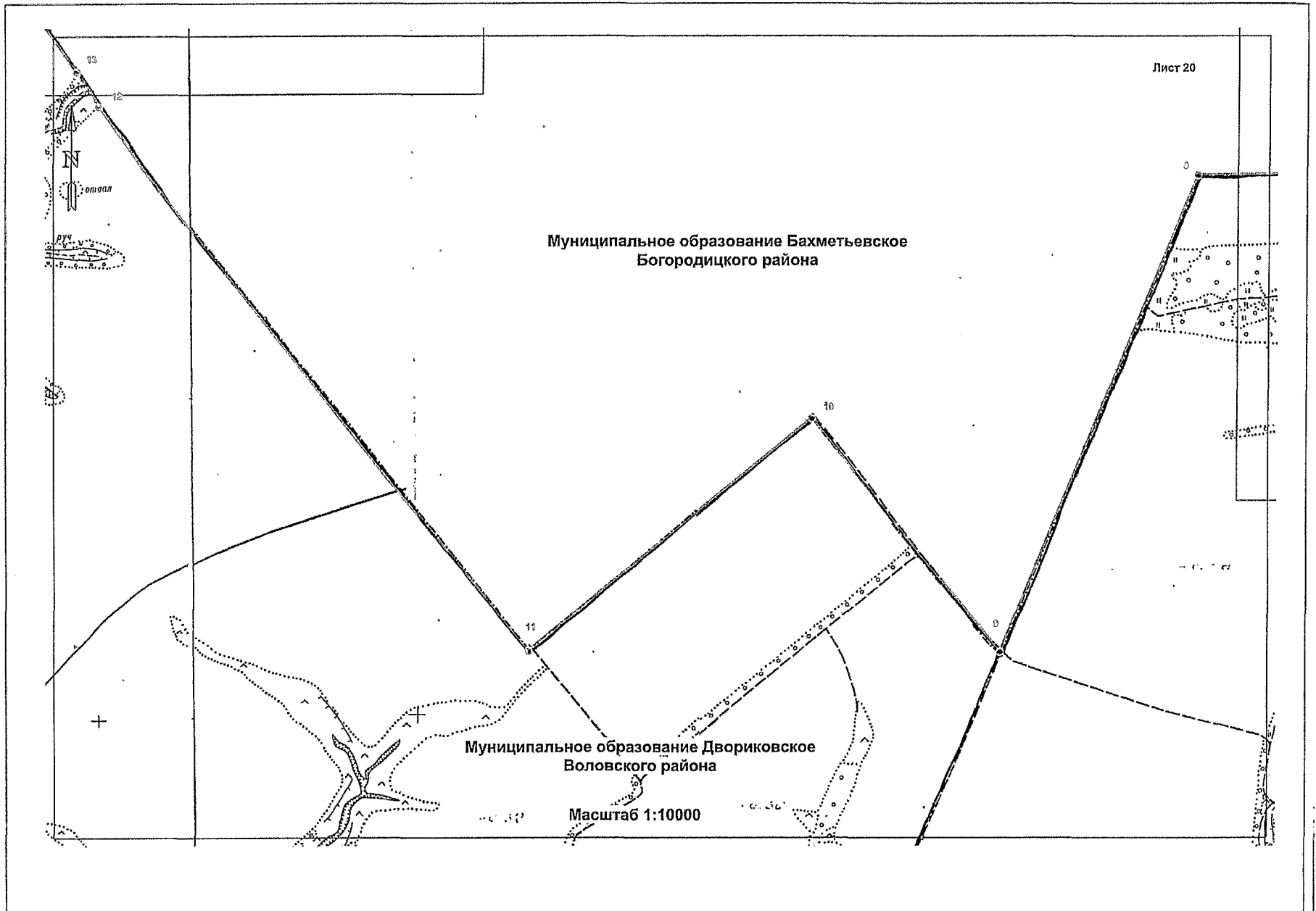


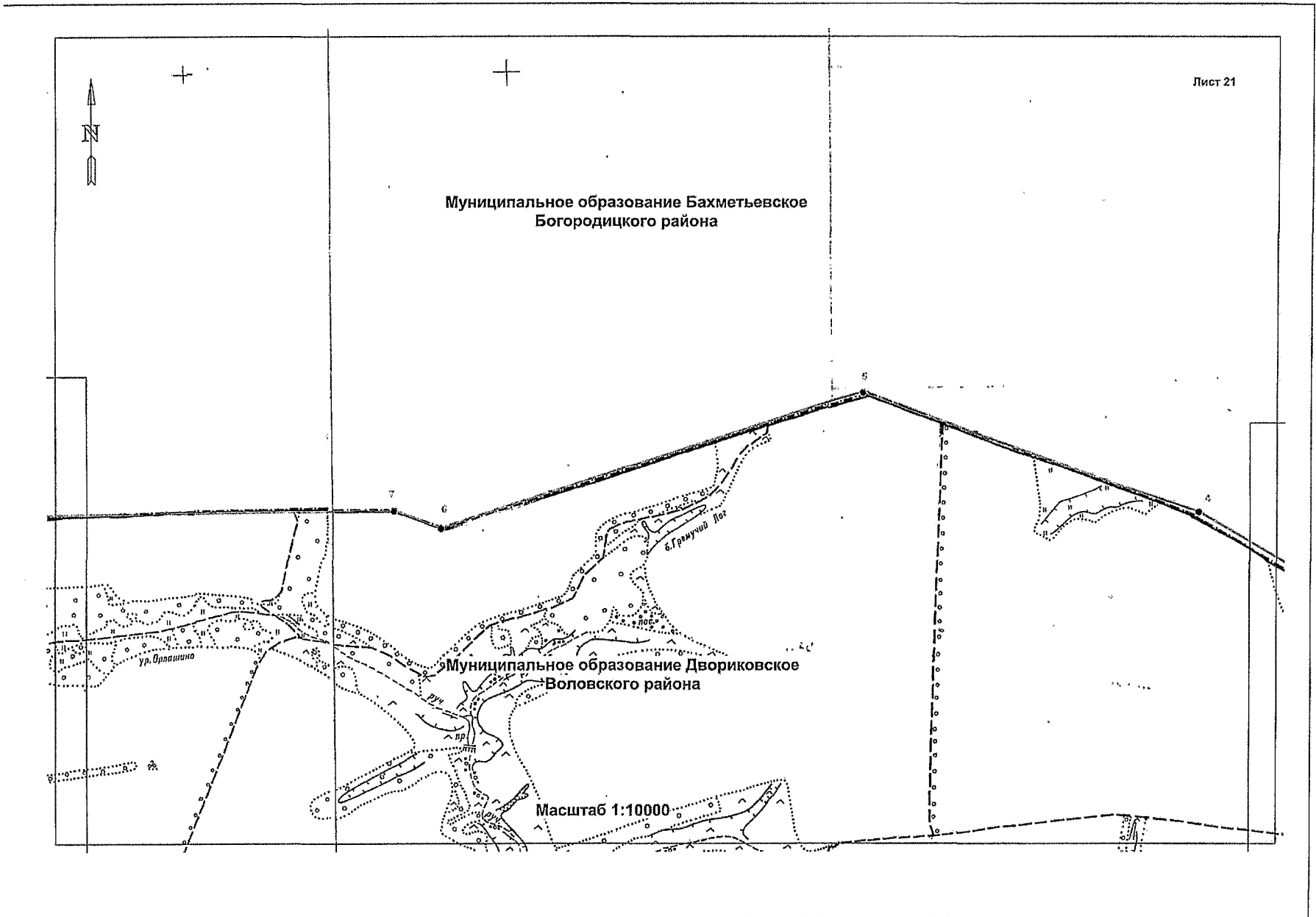
Муниципальное образование Товарковское
Богородицкого района

Муниципальное образование Двориковское
Воловского района





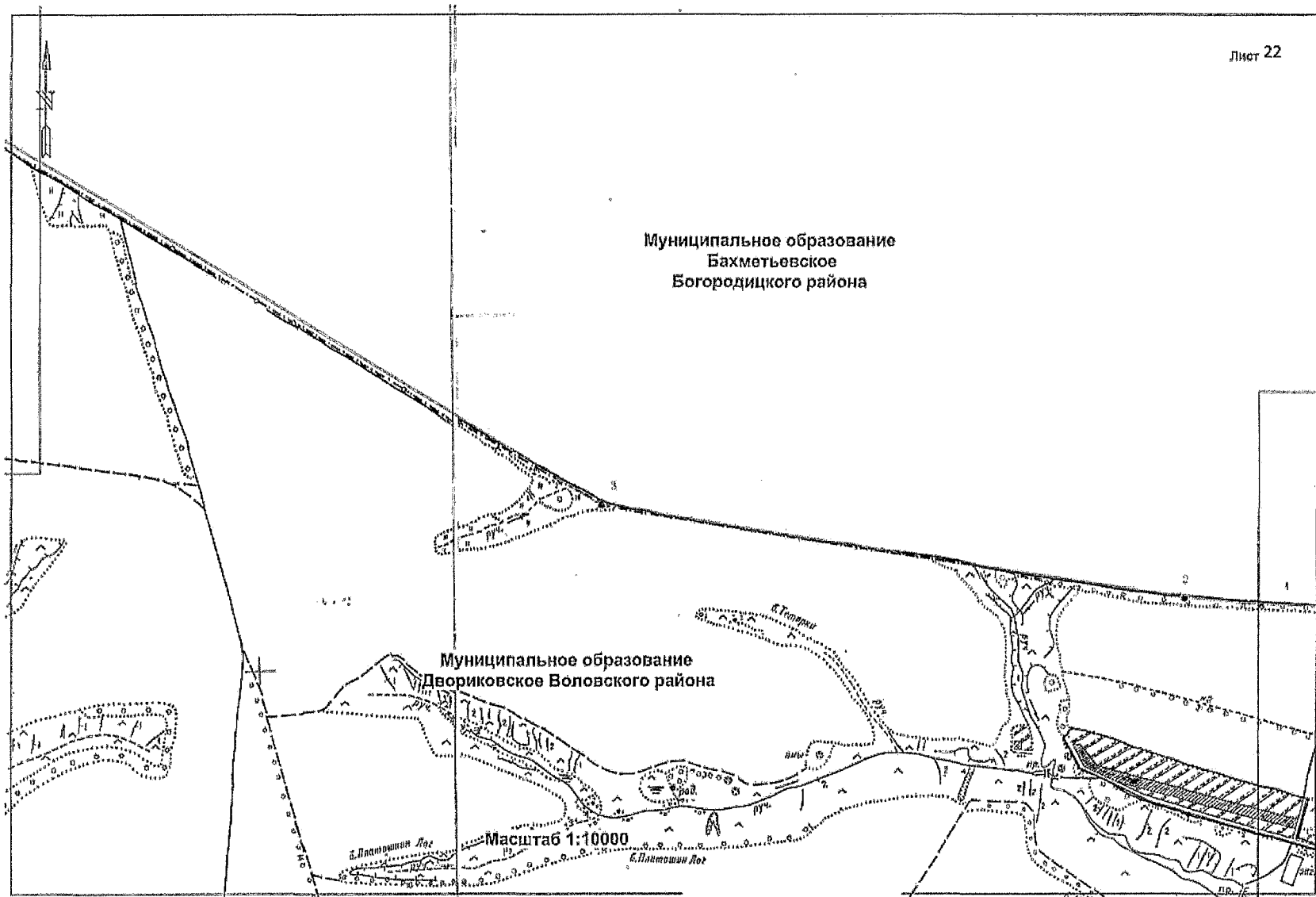


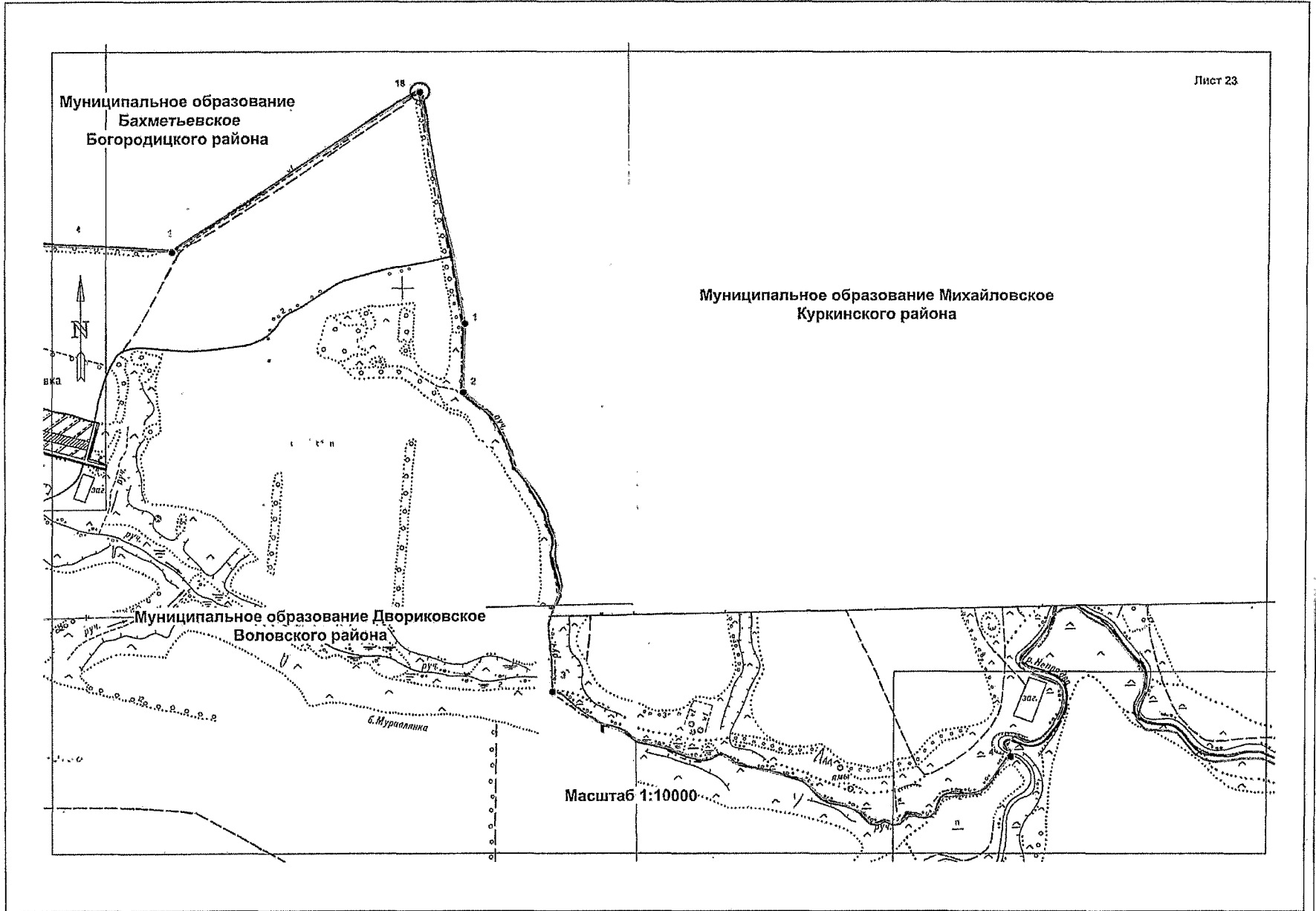


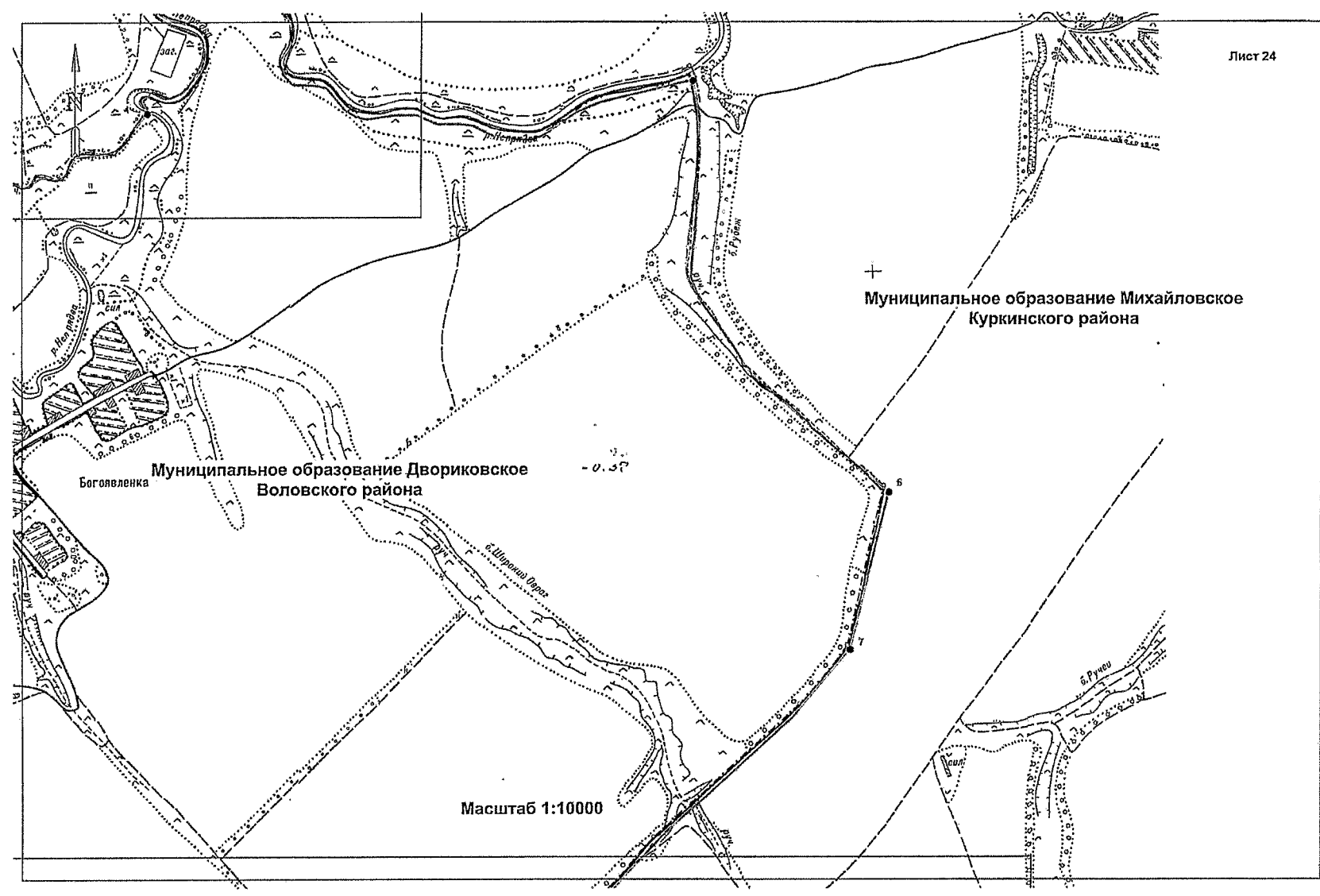
Муниципальное образование
Бахметьевское
Богородицкого района

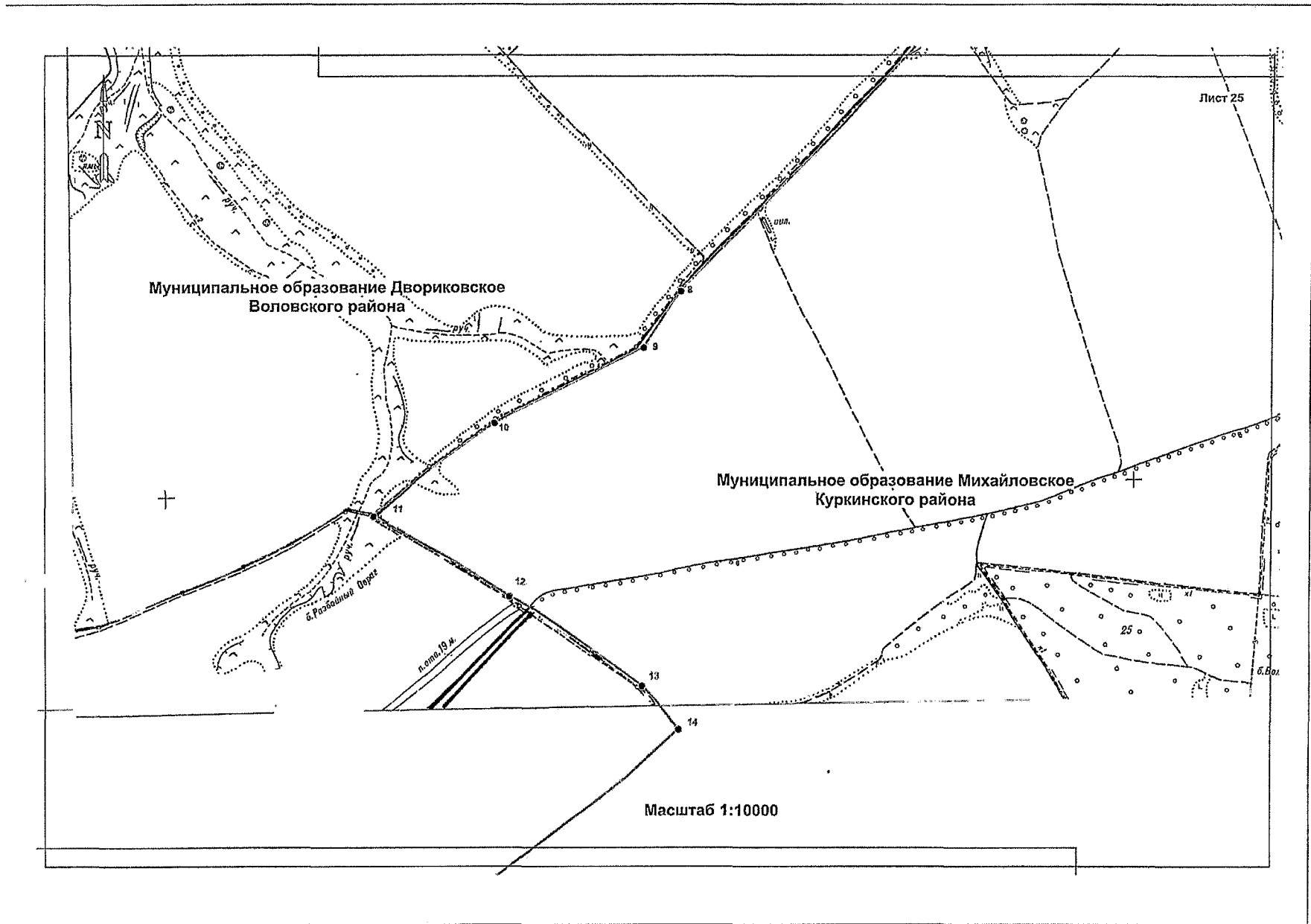
Муниципальное образование
Двориковское Воловского района

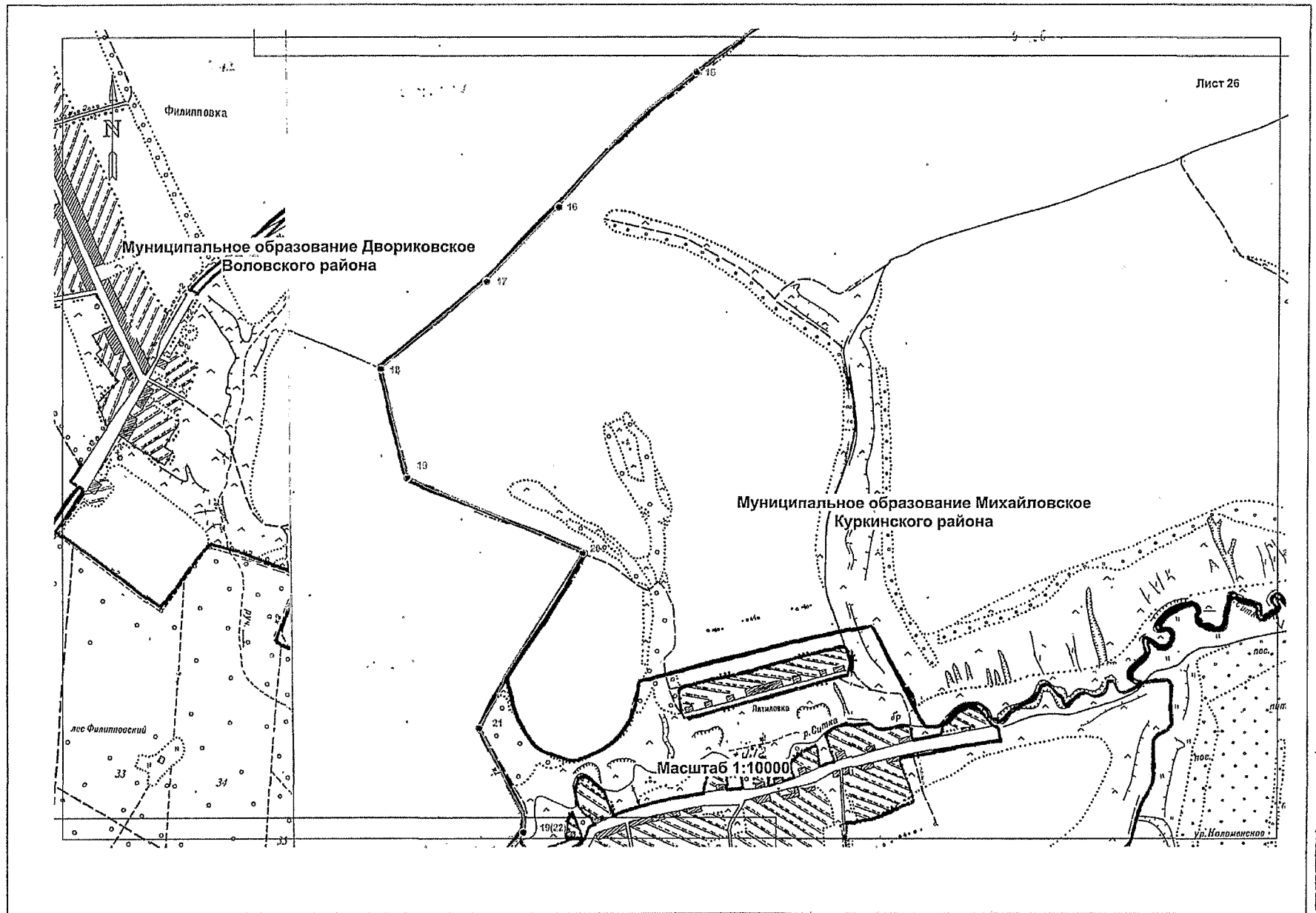
Масштаб 1:10000

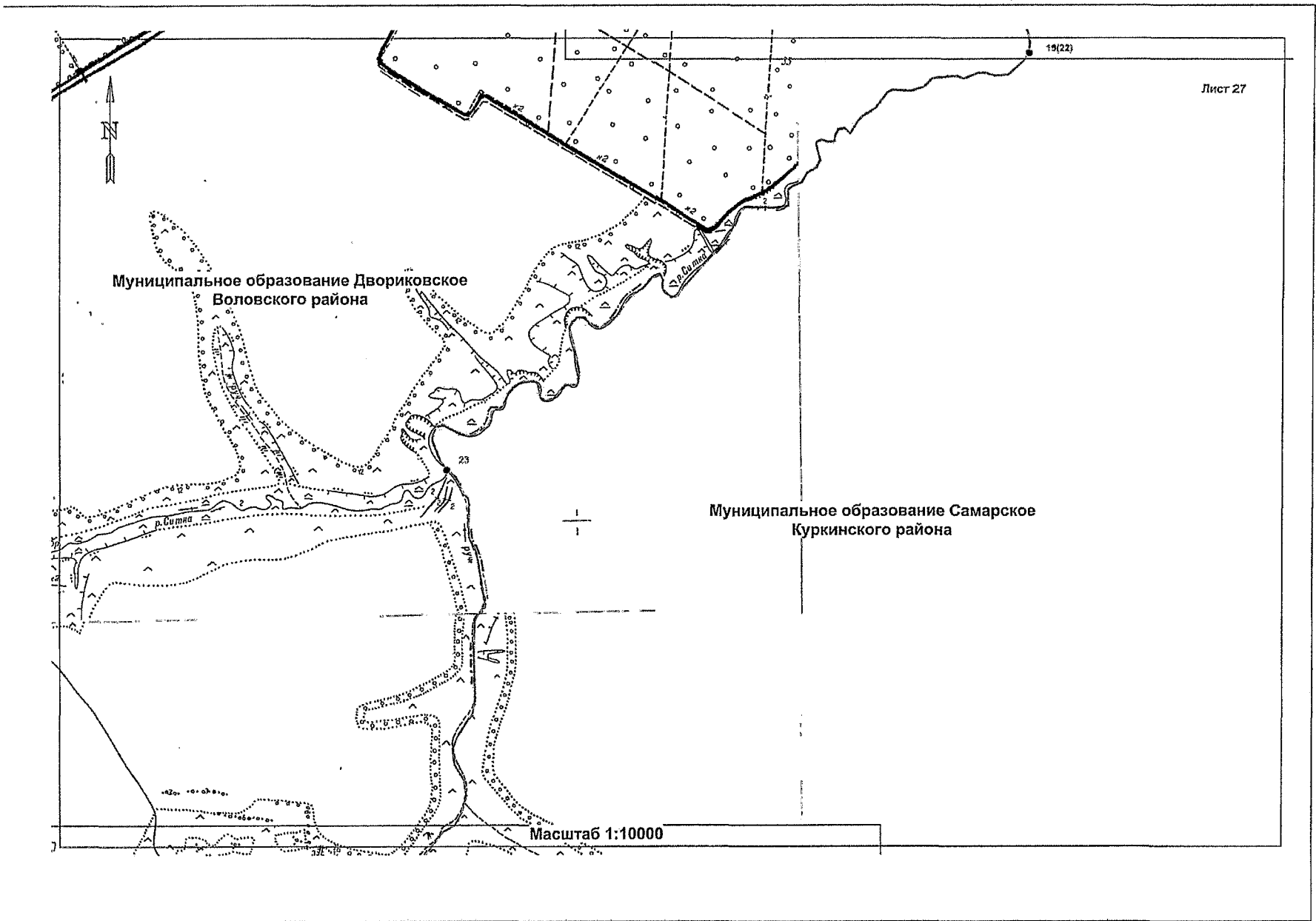


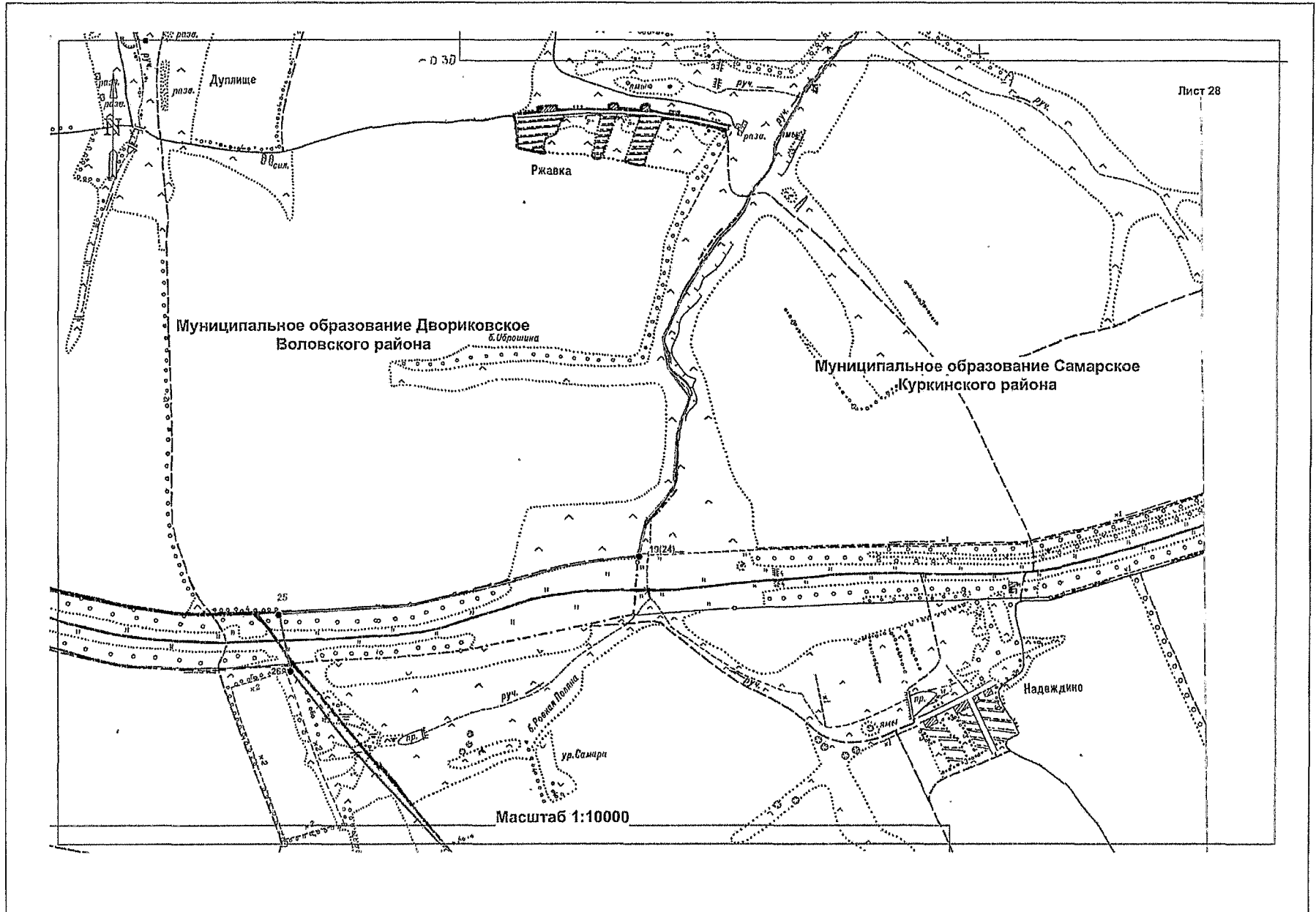


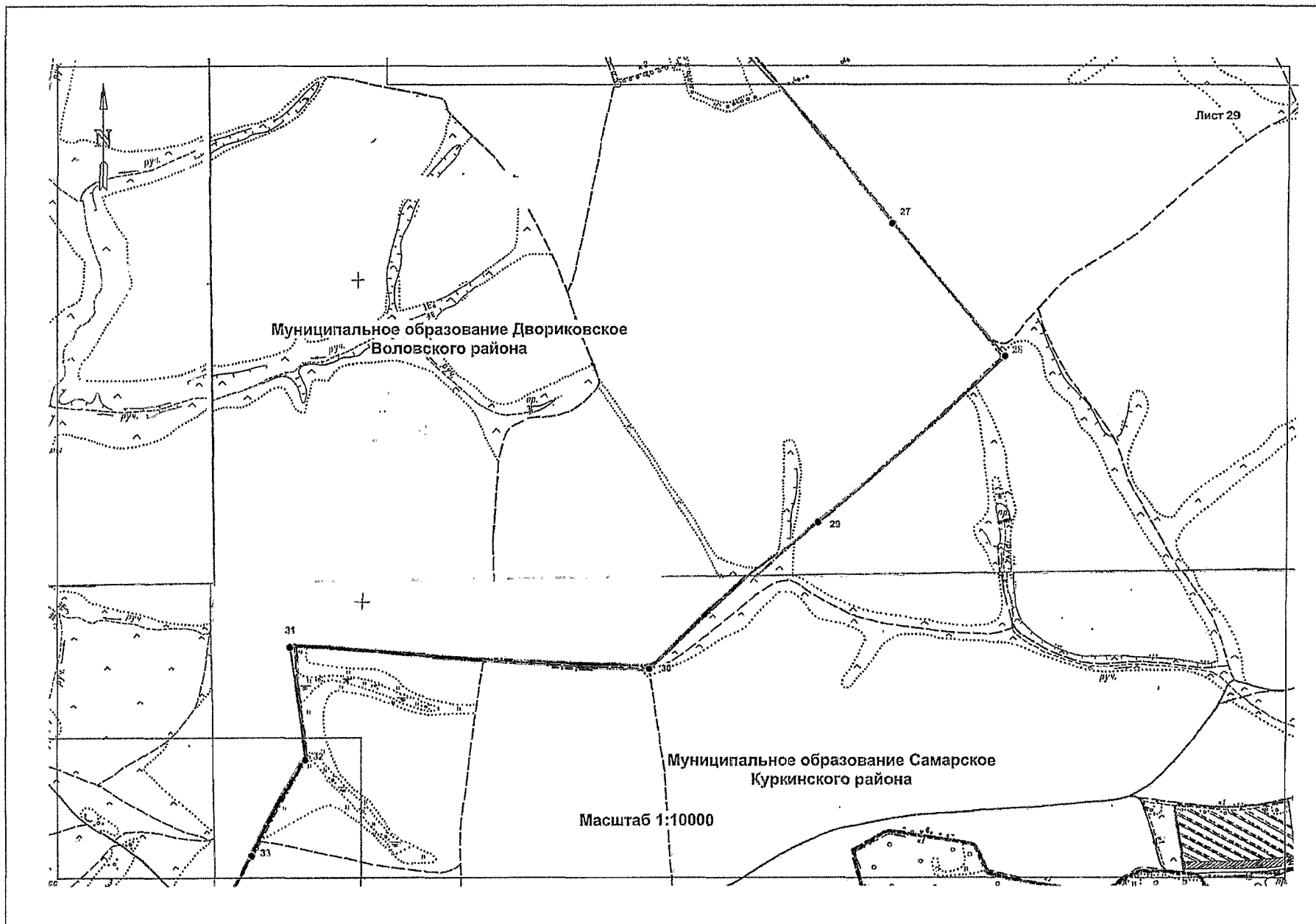


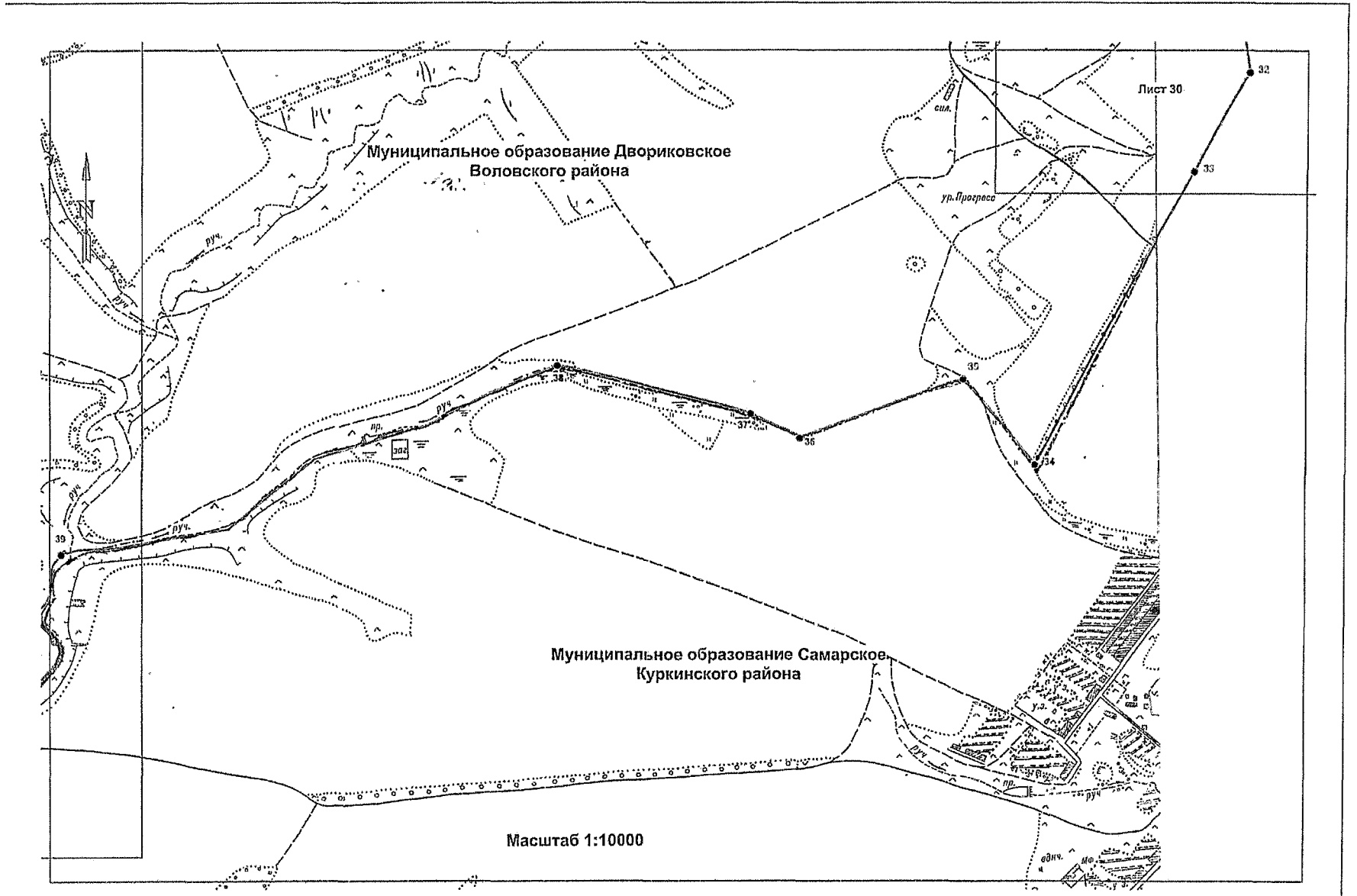


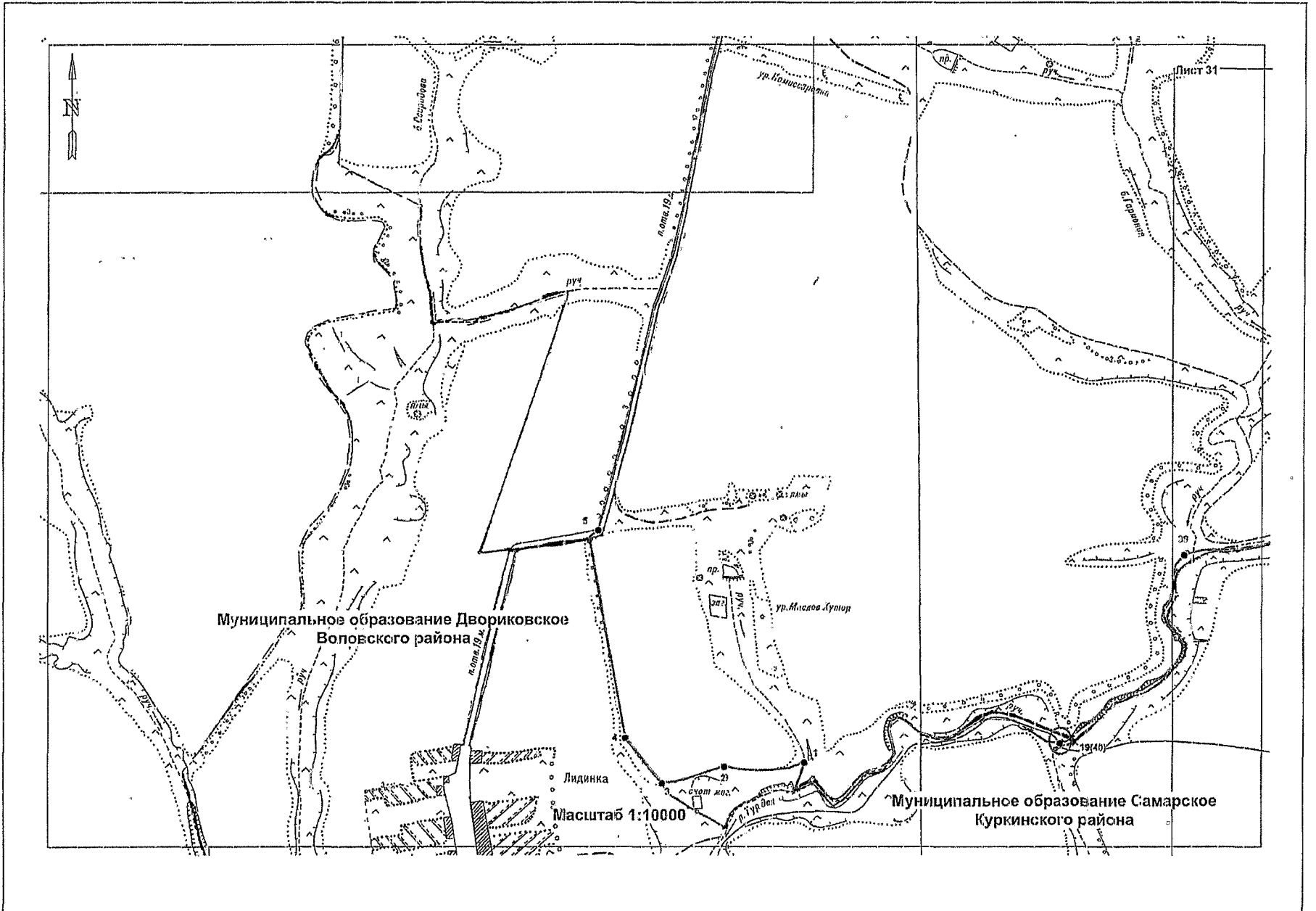


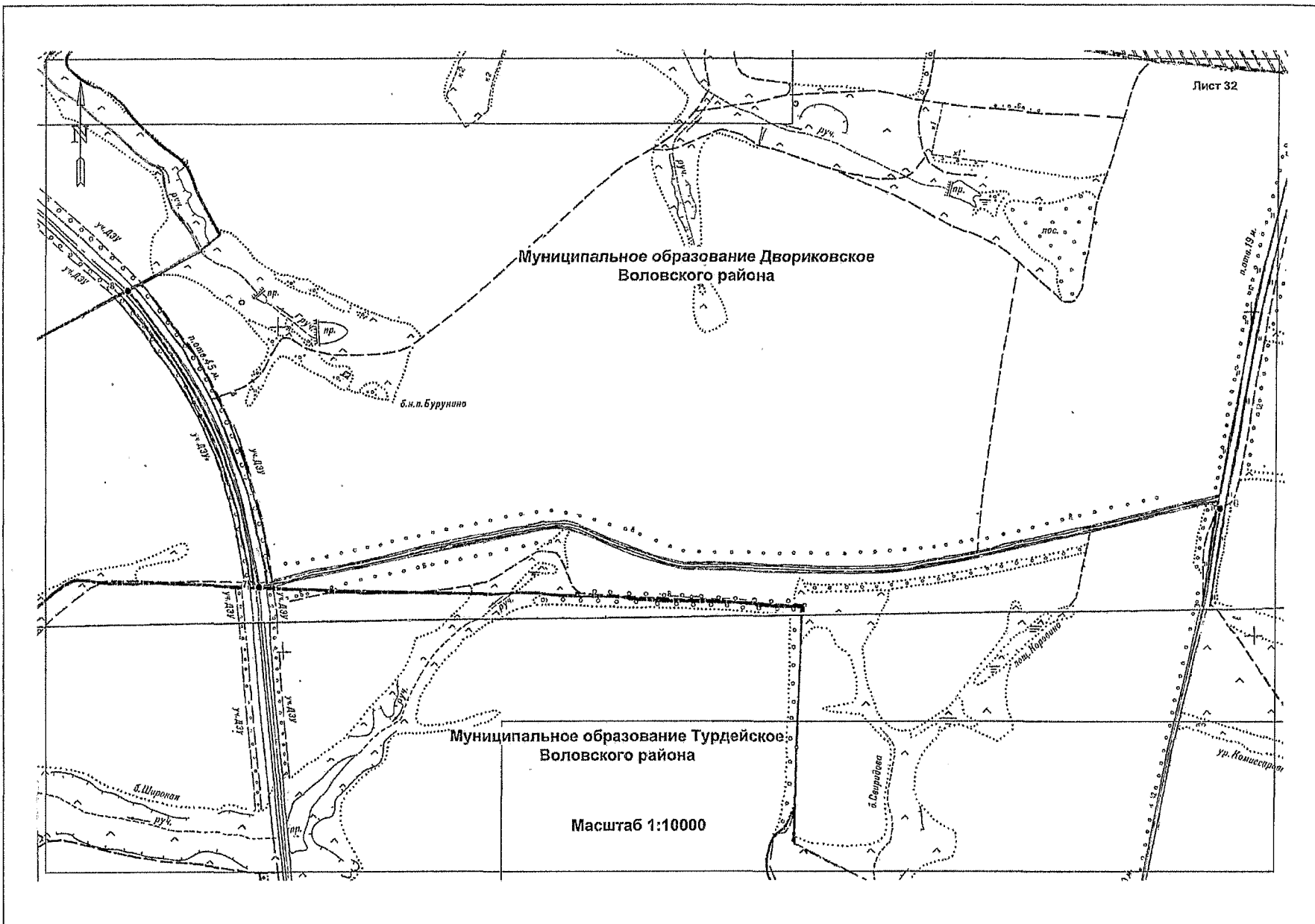


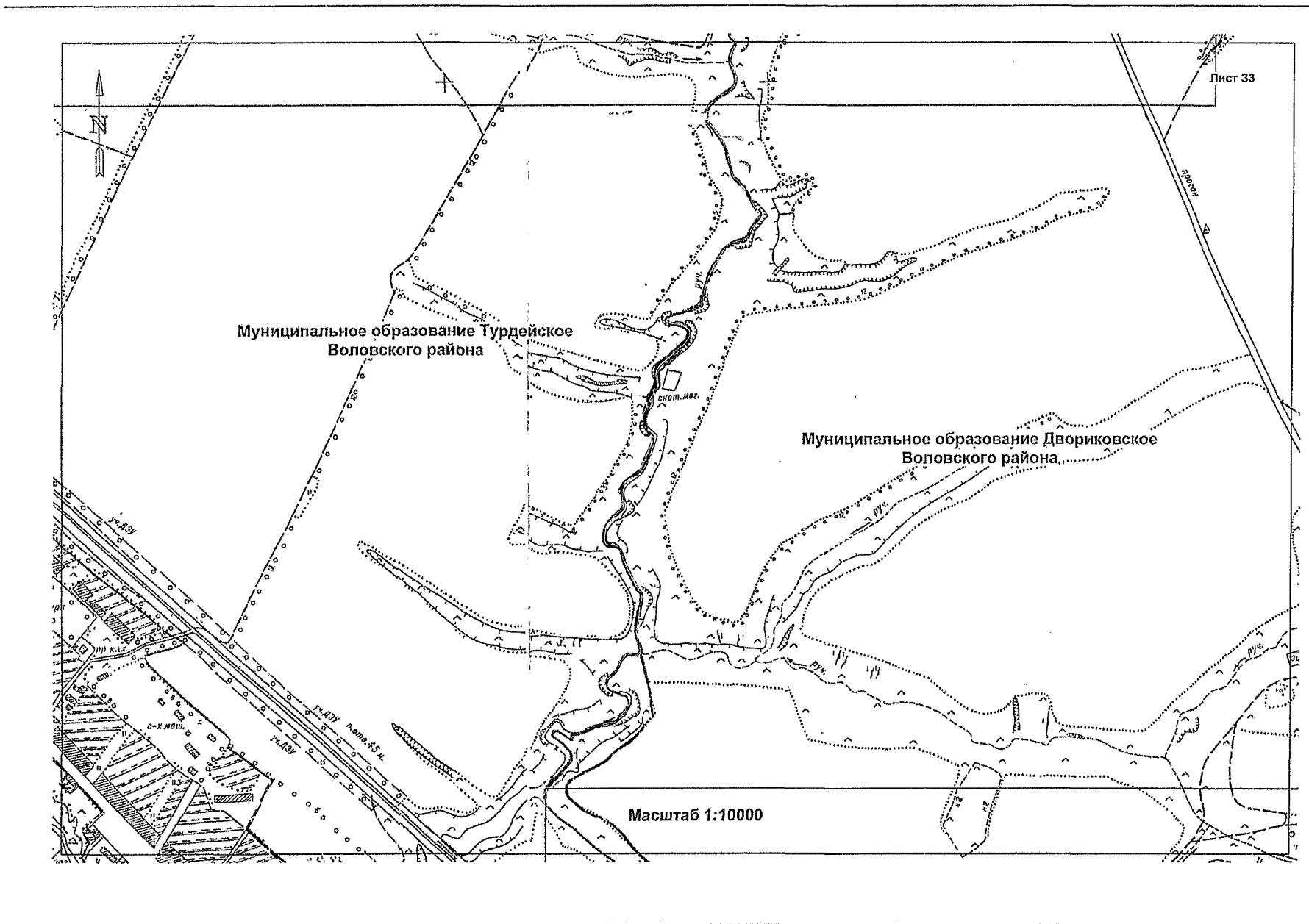


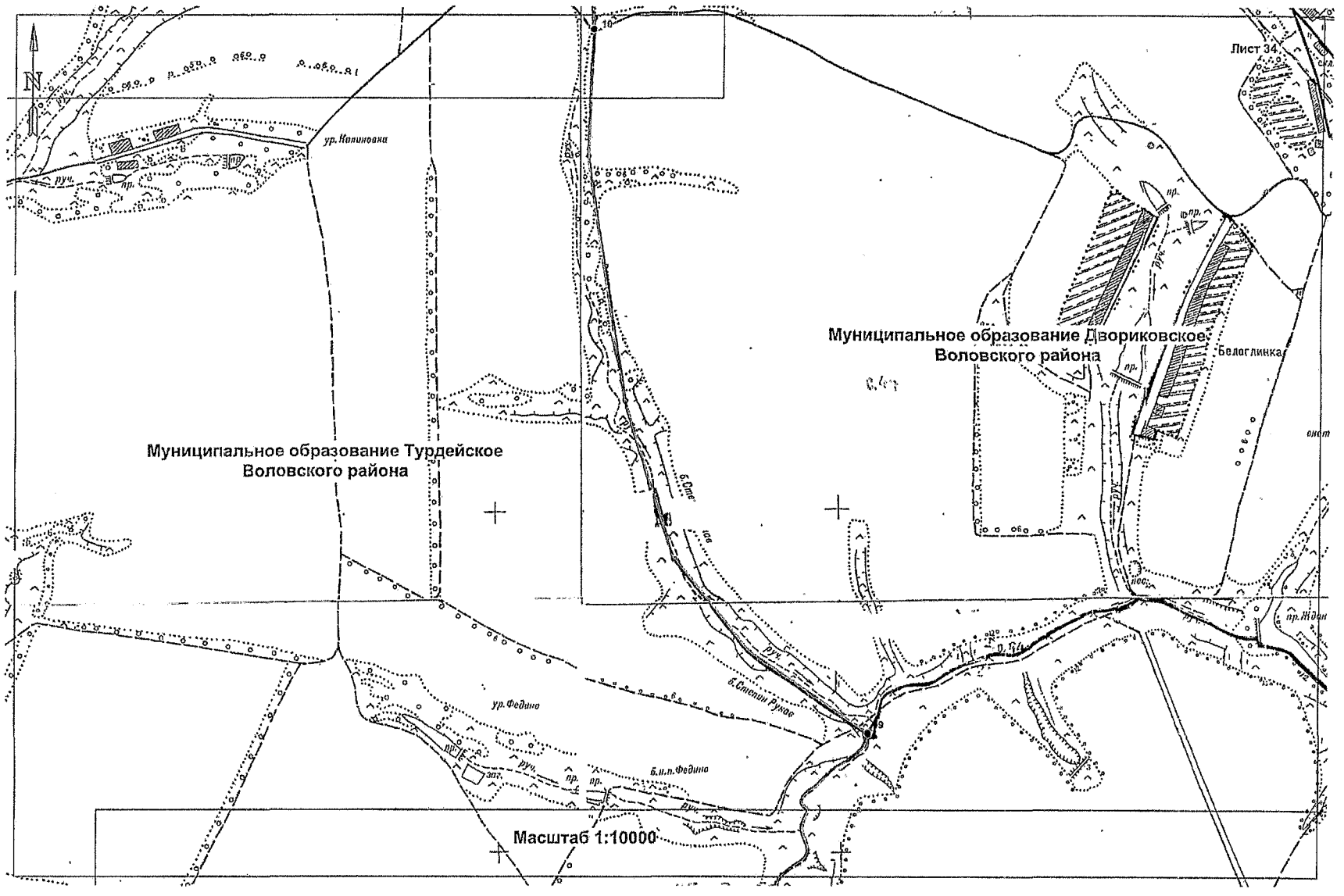


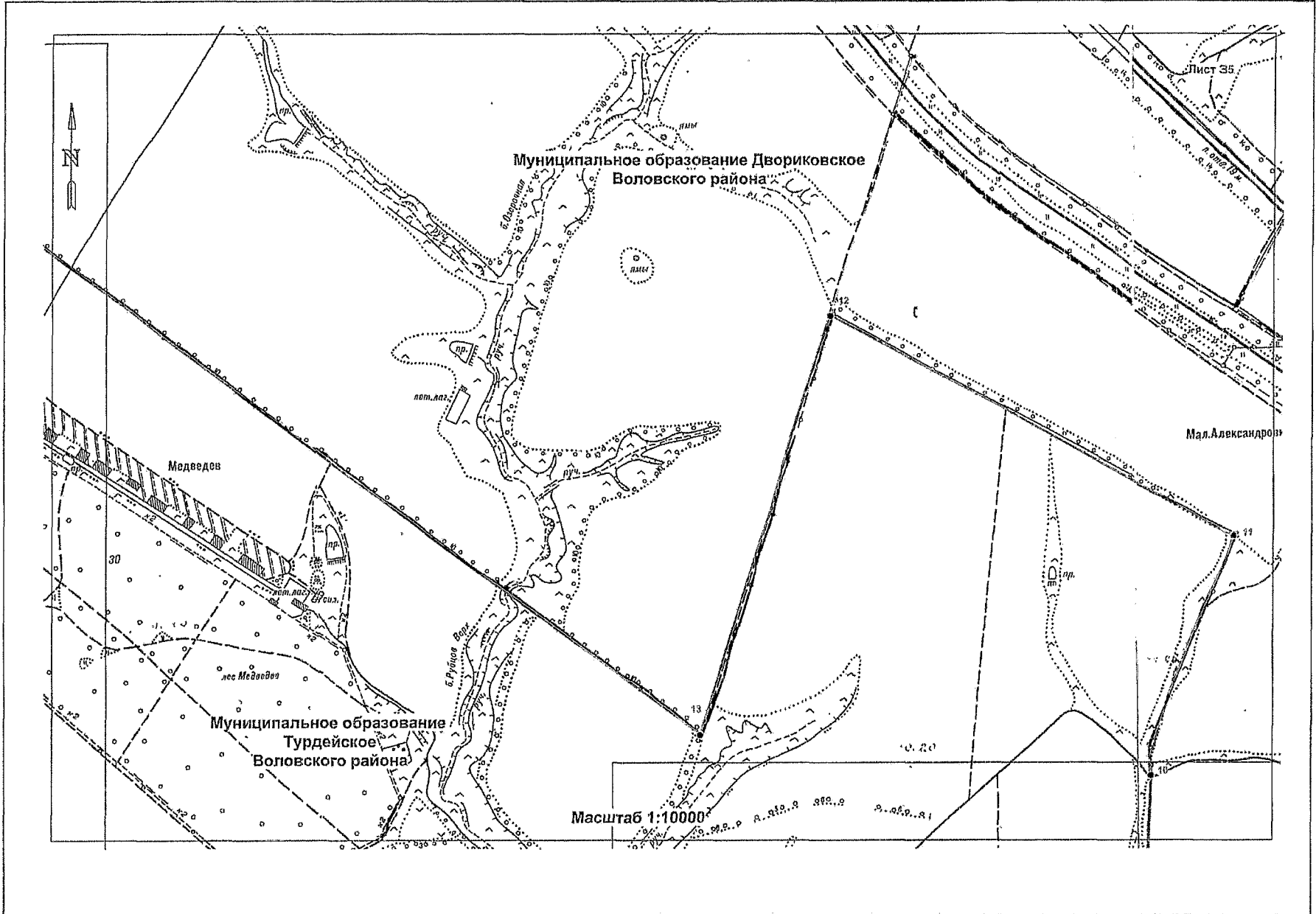


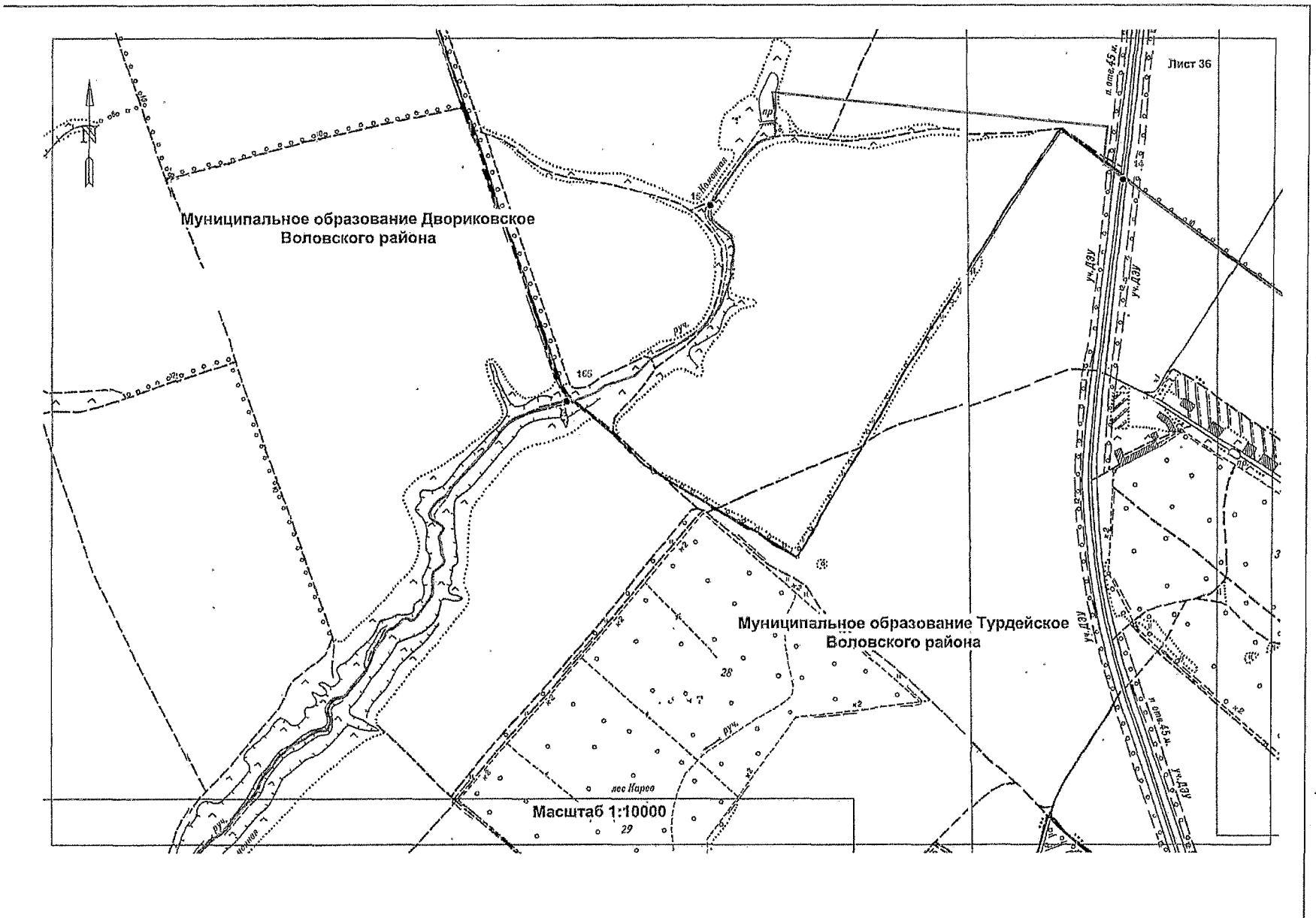


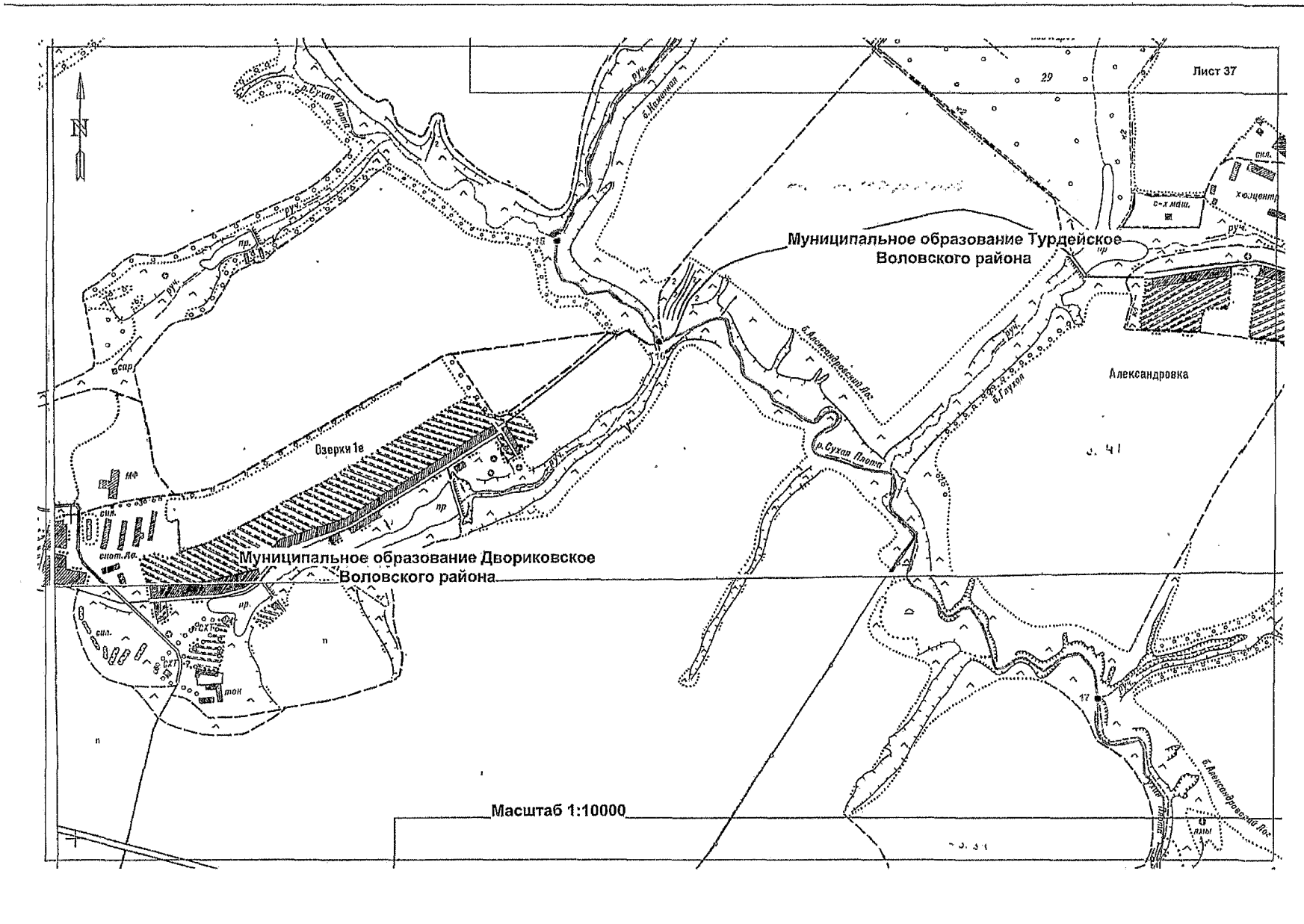


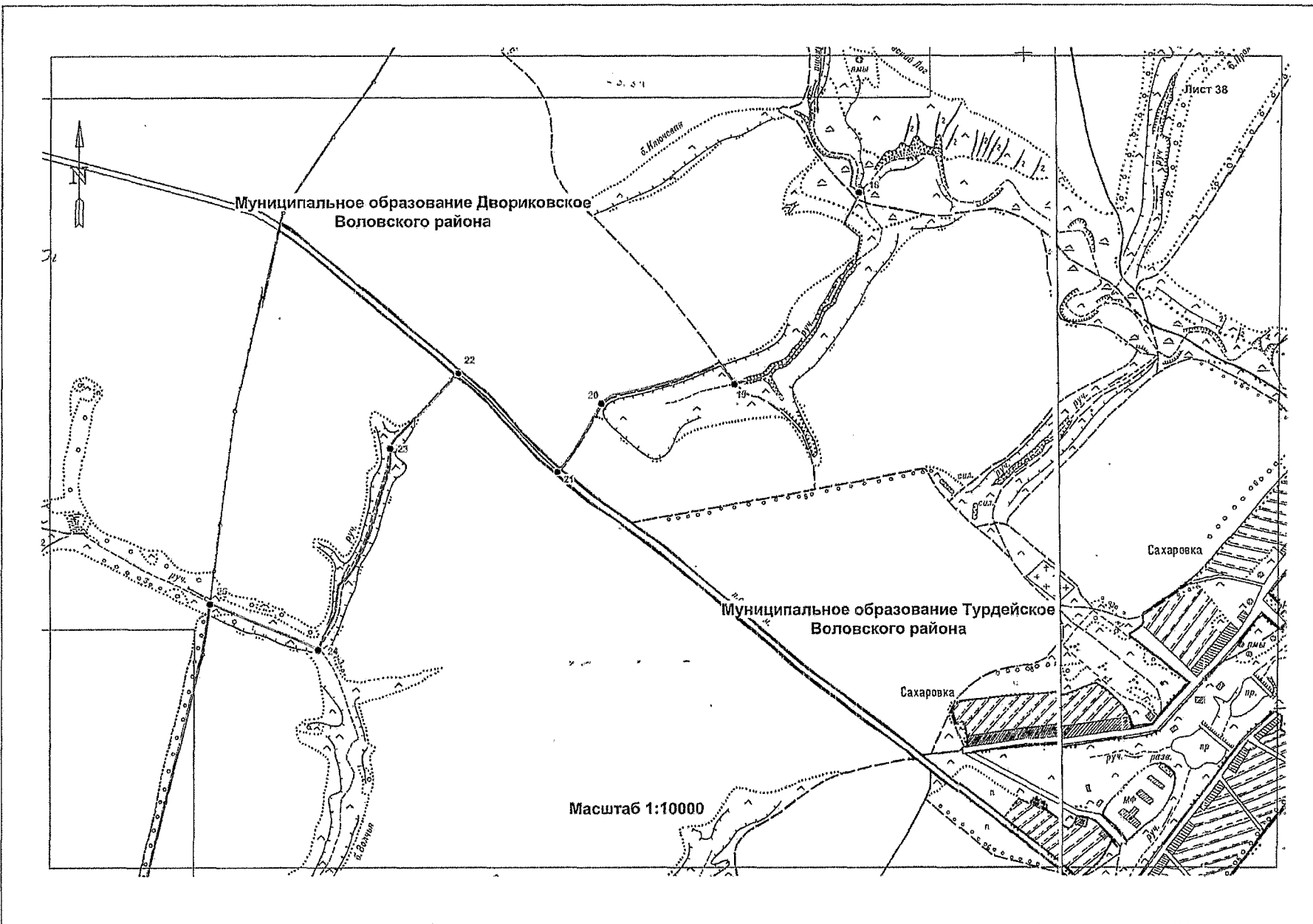


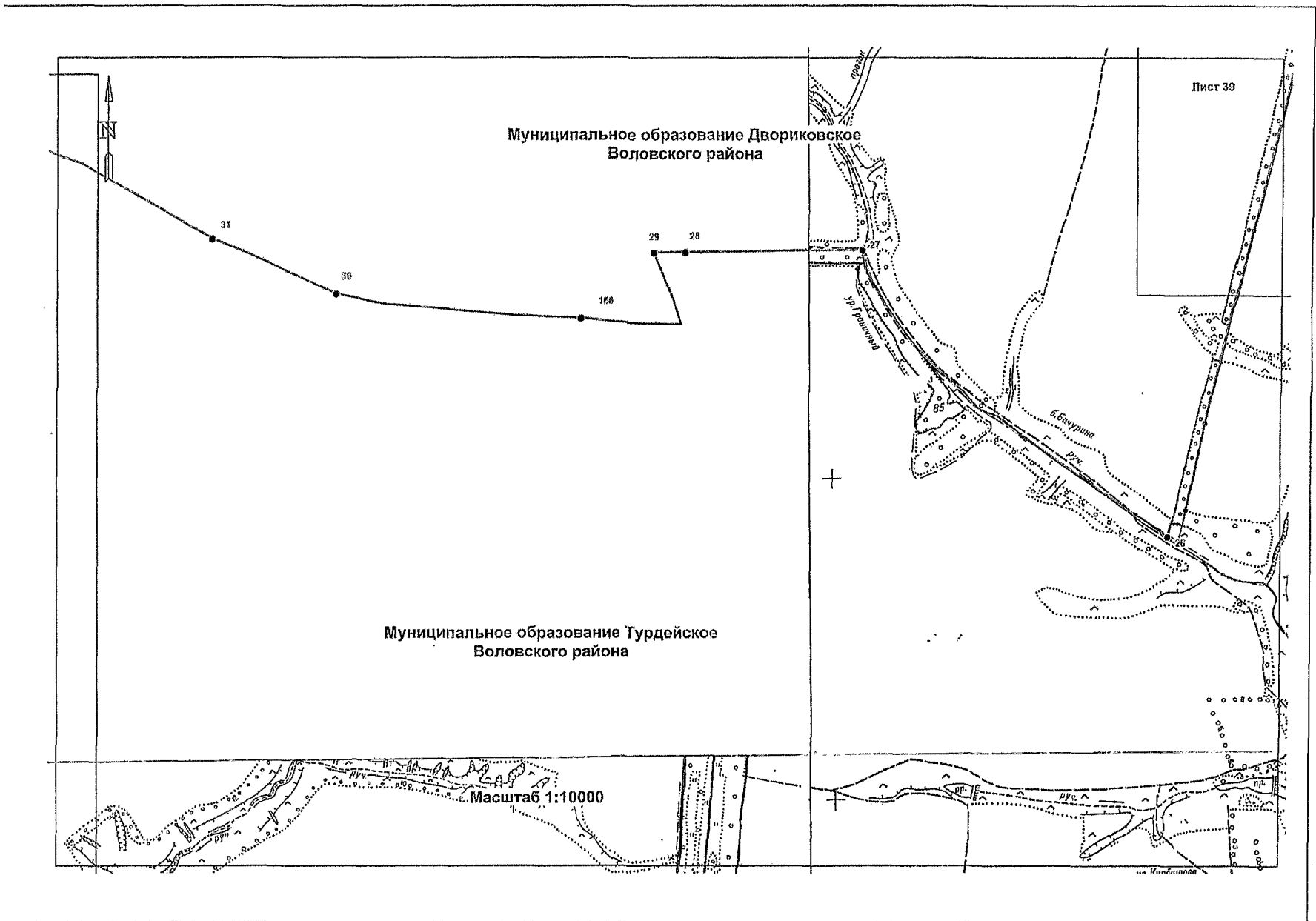












Приложение 7
к Закону Тульской области
«О внесении изменений в Закон Тульской области
«О переименовании муниципального образования
«Воловский район Тульской области», установлении
границ, наделении статусом и определении
административных центров муниципальных
образований на территории Воловского района
Тульской области»

Приложение 7
к Закону Тульской области
«О переименовании муниципального образования
«Воловский район Тульской области», установлении
границ, наделении статусом и определении
административных центров муниципальных
образований на территории Воловского района
Тульской области»

**Описание границы
муниципального образования Турдейское Воловского района**

За начальную точку описания границы муниципального образования Турдейское Воловского района принята узловая точка 19(40), расположенная в устье реки Турдей, в 1,60 км восточнее деревни Лидинка Воловского района, в 5,00 км юго-восточнее деревни Турдей Воловского района, в 4,25 км западнее деревни Моховое Куркинского района и являющаяся точкой стыка границ муниципальных образований Турдейское, Двориковское Воловского района и Самарское Куркинского района.

**Прохождение границы с муниципальным образованием Самарское
Куркинского района**

От узловой точки 19(40) (657289.57; 304001.57) линия границы идет в юго-восточном направлении по руслу безымянного ручья, вверх против течения, на протяжении 2,90 км до поворотной точки 41, расположенной в месте слияния двух безымянных ручьев.

От точки 41 (656078.27; 306184.48) линия границы идет в юго-западном направлении на протяжении 0,60 км по тальвегу безымянной балки до поворотной точки 42, расположенной в 0,60 км южнее вершины склона безымянной балки.

От точки 42 (655507.60; 305897.81) линия границы идет на юго-запад по линии раздела пахотных массивов на протяжении 0,50 км до поворотной точки 43, расположенной в 0,07 км на северо-запад от полевой дороги, соединяющей деревню Малые Плотики Воловского района и деревню Писарево Куркинского района.

От точки 43 (655092.69; 305646.49) линия границы, протяженностью 1,12 км, идет в восточном направлении по линии раздела пахотных массивов до поворотной точки 44.

От точки 44 (654988.28; 306780.28) линия границы идет по южной стороне лесополосы Куркинского района на восток на протяжении 0,82 км до поворотной точки 45, расположенной на вершине балки Солдатская Куркинского района, в русле безымянного ручья.

От точки 45 (654917.92; 307599.30) линия границы идет на юго-восток по руслу безымянного ручья, вниз по течению, до узловой точки 19, расположенной в месте слияния безымянного ручья балки Пчельник Куркинского района и другого безымянного ручья, в 0,50 км севернее урочища Кадеевка Ефремовского района, в 1,75 км юго-восточнее деревни Писарево Куркинского района, в 3,00 км восточнее урочища Смольный Воловского района и являющейся точкой стыка границ муниципальных образований город Ефремов, Самарское Куркинского района и Турдейское Воловского района.

Прохождение границы с муниципальным образованием город Ефремов

От узловой точки 19 (654171.39; 308328.05) линия границы идет на юго-запад по руслу безымянного ручья, вниз по течению, на протяжении 0,95 км до поворотной точки 1, расположенной в месте слияния двух безымянных ручьев, в 0,30 км восточнее урочища Кадеевка Ефремовского района.

От точки 1 (653540.22; 307777.30) линия границы, протяженностью 0,20 км, идет на юго-восток до поворотной точки 2, расположенной восточнее урочища Кадеевка Ефремовского района.

От точки 2 (653374.76; 307835.74) линия границы, протяженностью 0,47 км, идет на юго-восток по линии раздела пахотных массивов до поворотной точки 3, расположенной на пересечении осей двух канав.

От точки 3 (652877.08; 307989.51) линия границы, протяженностью 0,15 км, идет на юго-восток по оси канавы до поворотной точки 4, расположенной

на пересечении двух канав, в 0,45 км южнее урочища Кадеевка Ефремовского района.

От точки 4 (652806.32; 308121.25) линия границы, протяженностью 0,22 км, идет на юго-восток по линии раздела пахотных массивов, а затем по западной стороне лесополосы Ефремовского района на протяжении 1,10 км через поворотную точку 5 (652416.42; 308544.42) до поворотной точки 6, расположенной в русле безымянного ручья.

От точки 6 (651887.67; 309087.03) линия границы идет по руслу безымянного ручья, вниз по течению, в юго-западном направлении на протяжении 1,70 км до поворотной точки 7, расположенной в месте слияния двух безымянных ручьев.

От точки 7 (651590.44; 307494.29) линия границы, протяженностью 1,25 км, идет на юго-запад по руслу безымянного ручья, вверх против течения, до поворотной точки 8, расположенной на вершине безымянной балки.

От точки 8 (650567.94; 307001.24) линия границы, протяженностью 0,65 км, идет на юго-запад по линии раздела пахотных массивов до поворотной точки 9 (649816.43; 306616.99), далее на протяжении 1,89 км до поворотной точки 10 (647804.04; 305725.93), затем, протяженностью 0,96 км, до поворотной точки 11, расположенной в 0,70 км к западу от села Павлов Хутор Ефремовского района.

От точки 11 (647364.33; 305526.40) линия границы, протяженностью 0,93 км, идет на северо-запад по линии раздела пахотных массивов до поворотной точки 12 (647634.95; 304717.20), далее на протяжении 1,15 км до поворотной точки 13, расположенной на пересечении осей двух полевых дорог.

От точки 13 (647990.99; 303605.20) линия границы, протяженностью 0,14 км, идет на северо-запад по оси полевой дороги до поворотной точки 14 (648110.02; 303501.37), далее на протяжении 0,12 км до поворотной точки 15, расположенной на пересечении осей двух полевых дорог.

От точки 15 (648224.16; 303491.19) линия границы, протяженностью 1,02 км, идет на северо-запад по оси полевой дороги до поворотной точки 16 (648725.41; 302604.76), далее на протяжении 0,44 км до поворотной точки 17, расположенной на пересечении с осью полевой дороги, ведущей к деревне Большие Плоты Ефремовского района.

От точки 17 (648914.39; 302232.61) линия границы, протяженностью 0,45 км, идет по оси полевой дороги на северо-запад до поворотной точки 18,

расположенной на пересечении оси полевой дороги с осью автодороги к деревне Красавка Воловского района.

От точки 18 (649090.40; 301819.34) линия границы, протяженностью 0,45 км, идет на северо-запад по оси автодороги, ведущей к деревне Красавка Воловского района, до поворотной точки 19, расположенной на пересечении оси данной автодороги с осью полевой дороги.

От точки 19 (649521.01; 301670.36) линия границы, протяженностью 0,42 км, идет по оси полевой дороги на юго-запад до поворотной точки 20, расположенной в 0,15 км от восточной вершины отрога балки Большой Верх.

От точки 20 (649495.34; 301297.68) линия границы, протяженностью 0,18 км, идет на юго-запад до поворотной точки 21, расположенной на вершине отрога балки Большой Верх.

От точки 21 (649467.80; 301097.51) линия границы, протяженностью 4,60 км, идет на юго-запад по руслу безымянного ручья балки Большой Верх, вниз по течению, пересекая магистральную дорогу М-4 «Дон», затем поворачивает на северо-запад и идет по руслу безымянного ручья балки Каменская, вниз по течению, до поворотной точки 22, расположенной в русле безымянного ручья балки Каменская, в 0,95 км севернее деревни Екатериновка Ефремовского района.

От точки 22 (649349.23; 297172.57) линия границы, протяженностью 0,22 км, идет на север, пересекая балку Каменская, до поворотной точки 23, расположенной на границе пахотных земель с балкой Каменская.

От точки 23 (649583.17; 297149.98) линия границы, протяженностью 0,37 км, идет на север по линии раздела пахотных массивов до поворотной точки 24 (649938.40; 297066.91), далее на протяжении 0,40 км до поворотной точки 25 (650332.49; 297023.90), протяженностью 0,78 км до поворотной точки 26, расположенной на пересечении с осью полевой дороги, в 1,40 км восточнее деревни Каменка Ефремовского района.

От точки 26 (651082.44; 296864.39) линия границы, протяженностью 0,39 км, идет на юго-запад по оси полевой дороги до поворотной точки 27 (651028.10; 296477.49), протяженностью 0,34 км до поворотной точки 28, расположенной в 0,60 км северо-восточнее деревни Каменка Ефремовского района.

От точки 28 (650998.03; 296139.82) линия границы, протяженностью 0,34 км, идет в северо-западном направлении по линии раздела пахотных

массивов, затем по тальвегу отрога балки Степанов Лог до поворотной точки 29, расположенной в южной части балки Степанов Лог.

От точки 29 (651318.39; 296012.55) линия границы, протяженностью 0,25 км, идет по тальвегу отрога балки Степанов Лог на северо-запад до поворотной точки 30, расположенной на пересечении с руслом безымянного ручья.

От точки 30 (651548.45; 295899.24) линия границы, протяженностью 1,10 км, идет на юго-запад по руслу безымянного ручья, вниз по течению, до поворотной точки 20(31), расположенной в месте слияния двух безымянных ручьев, в 0,05 км восточнее железной дороги Ожерелье – Елец, в 0,25 км севернее деревни Каменка Ефремовского района, в 2,50 км южнее села Лутово Воловского района.

От точки 20(31) (650925.39; 295012.32) линия границы, протяженностью 0,50 км, идет на северо-запад по руслу безымянного ручья, вниз по течению, до поворотной точки 32 (651271.62; 294619.39), далее на протяжении 0,95 км до поворотной точки 33, расположенной в русле безымянного ручья балки Сафоновские Плоты, в 0,30 км восточнее сельского поселка Казачка Воловского района.

От точки 33 (651829.64; 293875.78) линия границы, протяженностью 0,05 км, идет на юго-запад, пересекая железную дорогу Ожерелье – Елец, до поворотной точки 20(34), расположенной на оси железной дороги Ожерелье – Елец, на расстоянии 0,35 км восточнее сельского поселка Казачка Воловского района, в 3,00 км южнее села Лутово Воловского района, в 1,90 км севернее поселка Каменский Ефремовского района.

От точки 20(34) (651784.29; 293846.96) линия границы, протяженностью 0,36 км, идет на юго-запад по суходолу до поворотной точки 35, расположенной на восточной границе лесного квартала 25 леса Глухой земель лесного фонда.

От точки 35 (651592.01; 293549.63) линия границы, протяженностью 0,90 км, идет на юго-запад по восточной границе лесного квартала 25 леса Глухой земель лесного фонда до поворотной точки 36.

От точки 36 (650842.28; 293183.38) линия границы, протяженностью 0,36 км, идет на юго-восток по оси грунтовой дороги, ведущей к поселку Каменский Ефремовского района, до поворотной точки 37, расположенной в 0,60 км севернее поселка Каменский Ефремовского района.

От точки 37 (650454.71; 293316.87) линия границы, протяженностью 0,40 км, идет на юго-восток по линии раздела пахотных массивов до поворотной точки 38, расположенной в 0,52 км на северо-запад от места впадения безымянного ручья в пруд в поселке Каменский Ефремовского района.

От точки 38 (650035.84; 293474.47) линия границы, протяженностью 0,12 км, идет на юг по линии раздела пахотных массивов до поворотной точки 39, расположенной в 0,46 км на северо-запад от места впадения безымянного ручья в пруд в поселке Каменский Ефремовского района.

От точки 39 (649895.88; 293449.85) линия границы, протяженностью 0,20 км, идет на юго-запад по западной стороне поселка Каменский Ефремовского района до поворотной точки 40, расположенной на линии водораздела безымянной балки.

От точки 40 (649719.16; 293410.24) линия границы, протяженностью 0,43 км, идет на юго-запад по южной стороне лесополосы до поворотной точки 41.

От точки 41 (649674.86; 292936.56) линия границы, протяженностью 0,20 км, идет на юго-запад по южной стороне лесополосы до поворотной точки 42.

От точки 42 (649651.84; 292792.64) линия границы, протяженностью 0,23 км, идет на юго-запад по южной стороне лесополосы до поворотной точки 43.

От точки 43 (649591.12; 292582.07) линия границы, протяженностью 0,17 км, идет на северо-запад по линии раздела пахотных массивов, пересекая грунтовую дорогу к поселку Новый Мир Ефремовского района, до поворотной точки 44, расположенной на западной стороне грунтовой дороги, в 0,52 км южнее пересечения грунтовой дороги и полевой дороги в Воловском районе.

От точки 44 (649608.03; 292399.41) линия границы, протяженностью 0,22 км, идет по западной обочине грунтовой дороги на юг до поворотной точки 45, расположенной в северо-восточной части урочища Лебяжье Раздолье Ефремовского района.

От точки 45 (649386.39; 292390.53) линия границы, протяженностью 3,95 км, идет ломаной линией в северо-западном направлении по северной стороне урочища Лебяжье Раздолье Ефремовского района, меняет направление на юго-западное и идет до поворотной точки 46.

От точки 46 (648913.56; 290299.88) линия границы, протяженностью 0,52 км, идет на северо-запад по линии раздела пахотных массивов до поворотной точки 47.

От точки 47 (648450.06; 290076.37) линия границы, протяженностью 0,25 км, идет по южной стороне лесополосы в направлении на северо-запад до поворотной точки 48, расположенной в 0,03 км на юго-восток от пересечения полевой дороги с лесополосой в Воловском районе, в 0,46 км на северо-запад от места слияния безымянных ручьев в урочище Дегтярка Ефремовского района.

От точки 48 (648686.49; 289581.20) линия границы, протяженностью 1,11 км, идет на юго-запад по линии раздела пахотных массивов, затем по западной стороне балки урочища Дегтярка Ефремовского района, затем опять по линии раздела пахотных массивов, затем по восточной стороне лесополосы Воловского района до поворотной точки 49.

От точки 49 (647609.23; 289299.48) линия границы, протяженностью 0,28 км, идет на юго-запад по восточной стороне лесополосы, до поворотной точки 50.

От точки 50 (647334.93; 289236.61) линия границы, протяженностью 0,34 км, идет на юго-запад по восточной стороне лесополосы через овраг до поворотной точки 51, расположенной на западной стороне урочища Гнилое Ефремовского района.

От точки 51 (647000.88; 289203.81) линия границы, протяженностью 0,04 км, идет на запад по южной стороне лесополосы до поворотной точки 52, расположенной в 0,06 км от западной стороны урочища Гнилое Ефремовского района.

От точки 52 (647004.81; 289163.36) линия границы, протяженностью 0,06 км, идет на юго-запад по западной стороне урочища Гнилое Ефремовского района до поворотной точки 53, расположенной в русле безымянного ручья, в месте пересечения западной границы урочища Гнилое Ефремовского района с безымянной балкой Воловского района.

От точки 53 (646945.11; 289148.43) линия границы идет на юго-запад по руслу безымянного ручья, вниз по течению, до узловой точки 20, расположенной в 2,30 км северо-западнее поселка Степной Ефремовского района, в 2,50 км юго-восточнее деревни Жидкое Воловского района и являющейся точкой стыка границ муниципальных образований город Ефремов, Турдейское Воловского района и Архангельское Каменского района.

**Прохождение границы
с муниципальным образованием Архангельское
Каменского района**

От узловой точки 20 (646325.42; 287358.16) линия границы, протяженностью 0,93 км, идет на северо-запад по суходолу, пересекает дорогу с твердым покрытием, ведущую к карьеру Кадное, до поворотной точки 1.

От точки 1 (646339.93; 287323.05) линия границы, протяженностью 1,58 км, идет на северо-запад по восточной стороне лесополосы Каменского района, далее идет по прямой линии по пойме реки Красивая Меча до поворотной точки 2.

От точки 2 (647492.18; 285138.06) линия границы, протяженностью 0,24 км, идет на северо-запад по прямой линии по пойме реки Красивая Меча до поворотной точки 3, расположенной в русле реки Красивая Меча, в 0,50 км северо-восточнее деревни Баташовка Воловского района.

От точки 3 (647603.14; 284853.87) линия границы идет на юго-запад по руслу реки Красивая Меча, вниз по течению, до поворотной точки 4, расположенной в русле реки Красивая Меча, в 0,23 км юго-западнее деревни Баташовка Воловского района.

От точки 4 (646872.10; 283359.68) линия границы, протяженностью 0,24 км, идет на северо-запад по прямой линии под прямым углом к руслу реки Красивая Меча до поворотной точки 5, расположенной в 0,14 км западнее деревни Баташовка Воловского района.

От точки 5 (647042.97; 283181.95) линия границы, протяженностью 1,09 км, идет на северо-запад по восточной стороне лесополосы Каменского района до поворотной точки 6.

От точки 6 (647775.91; 282377.24) линия границы, протяженностью 0,23 км, идет в северо-западном направлении по восточной стороне лесополосы Каменского района до поворотной точки 7.

От точки 7 (647928.11; 282207.75) линия границы, протяженностью 0,25 км, идет на северо-запад по прямой линии по западной границе лесного квартала 34 леса Дементьев земель лесного фонда до поворотной точки 8, расположенной на расстоянии 0,09 км от угла леса Дементьев.

От точки 8 (648119.01; 282049.46) линия границы, протяженностью 1,16 км, идет на северо-запад по левой стороне лесополосы Каменского района,

пересекая балку Большой Верх, до поворотной точки 9, расположенной в 0,51 км от леса Большой Верх.

От точки 9 (649165.82; 281477.09) линия границы идет на северо-восток по линии раздела пахотных массивов на протяжении 0,52 км до поворотной точки 10.

От точки 10 (649273.39; 282017.81) линия границы идет на север по руслу безымянного ручья, вверх против течения, по границе леса Чернячий до поворотной точки 11, расположенной в русле ручья балки Рубежный Лог.

От точки 11 (651728.14; 281527.79) линия границы, протяженностью 1,21 км, идет в северо-западном направлении по тальвегу балки Головка Каменского района до поворотной точки 12, расположенной в вершине балки Головка.

От точки 12 (652631.15; 280866.48) линия границы, протяженностью 0,13 км, идет по прямой линии на северо-запад на расстоянии 0,11 км от автодороги Турдей – Кресты до поворотной точки 13, расположенной на пересечении осей автодорог Турдей – Кресты и подъезда к деревне Красная Дубровка Воловского района.

От точки 13 (652713.75; 280812.42) линия границы, протяженностью 0,24 км, идет на северо-восток по оси автодороги – подъезда к деревне Красная Дубровка Воловского района до поворотной точки 14.

От точки 14 (652886.14; 280896.55) линия границы, протяженностью 0,32 км, идет на северо-запад от оси автодороги к деревне Красная Дубровка Воловского района по линии раздела пахотных массивов до поворотной точки 15.

От точки 15 (653153.69; 280675.59) линия границы идет в северо-западном направлении на протяжении 0,65 км по линии раздела пахотных массивов, далее идет по восточной стороне лесополосы до поворотной точки 16, расположенной в безымянной балке на ручье, на расстоянии 0,93 км от подъезда к деревне Красная Дубровка Воловского района.

От точки 16 (653729.46; 280377.82) линия границы идет на северо-запад по руслу безымянного ручья, вниз по течению, до поворотной точки 17, расположенной в месте слияния безымянного ручья с ручьем балки Хименка.

От точки 17 (653717.61; 279271.34) линия границы идет на юго-запад по руслу безымянного ручья, вниз по течению, до поворотной точки 18,

расположенной в месте слияния ручья с ручьем, вытекающим из балки, идущей из деревни Красное Тепло-Огаревского района.

От точки 18 (653368.56; 278837.61) линия границы, протяженностью 2,00 км, идет на северо-запад вниз по течению ручья до поворотной точки 19, расположенной в 0,47 км от автодороги Ефремов – Лапотково.

От точки 19 (654887.19; 277609.81) линия границы, протяженностью 0,51 км, идет по прямой линии на запад до пересечения с руслом ручья балки, идущей от деревни Красное Тепло-Огаревского района, далее идет по пахотному массиву, пересекая автодорогу Ефремов – Лапотково, до поворотной точки 20.

От точки 20 (654792.11; 277147.01) линия границы, протяженностью 0,86 км, идет на север по западной стороне полосы отвода автодороги Ефремов – Лапотково до поворотной точки 21, расположенной в точке примыкания к автодороге полевая защитная полоса.

От точки 21 (655647.91; 276932.24) линия границы, протяженностью 0,80 км, идет на северо-запад по западной стороне лесополосы до поворотной точки 22, расположенной на ручье балки урочища Юрьев Верх, в 0,85 км от деревни Варваринка Тепло-Огаревского района.

От точки 22 (656047.47; 276098.19) линия границы, протяженностью 0,46 км, идет на юго-запад по руслу балки Юрьев Верх до поворотной точки 23, расположенной на русле ручья балки Юрьев Верх.

От точки 23 (655824.79; 275700.86) линия границы, протяженностью 0,50 км, идет в северо-западном направлении по руслу ручья балки Юрьев Верх до узловой точки 21, расположенной на пересечении русла безымянного ручья с тальвегом балки Юрьев Верх, в 3,00 км северо-восточнее деревни Бродиловка Тепло-Огаревского района, в 1,20 км юго-западнее деревни Варваровка Воловского района и являющейся точкой стыка границ муниципальных образований Волчье-Дубравское Тепло-Огаревского района, Турдейское Воловского района, Архангельское Каменского района.

**Прохождение границы
с муниципальным образованием Волчье-Дубравское
Тепло-Огаревского района**

От узловой точки 21 (655875.74; 275212.82) линия границы, протяженностью 2,68 км, идет в северо-восточном направлении по руслу безымянного ручья безымянной балки, вверх против течения, пересекая

автодорогу Ефремов – Лапотково, до поворотной точки 1, расположенной в русле безымянного ручья.

От точки 1 (658246.99; 275622.06) линия границы идет в северном направлении по западной границе лесных кварталов 4, 3 леса Бабий земель лесного фонда на протяжении 0,40 км до узловой точки 21(2), расположенной в тальвеге балки Стародорогомиловская, в 0,34 км на юго-восток от оси автодороги Ефремов – Лапотково, в 1,00 км западнее поселка Михайловский Воловского района, в 0,70 км восточнее поселка Ивановские Дворики Тепло-Огаревского района и являющейся точкой стыка границ муниципальных образований Двориковское, Турдейское Воловского района, Волчье-Дубравское Тепло-Огаревского района.

Прохождение границы с муниципальным образованием Двориковское Воловского района

От узловой точки 21(2) (658658.01; 275588.90) линия границы, протяженностью 1,42 км, идет в северо-восточном направлении по тальвегу лесного квартала 3 леса Бабий земель лесного фонда до поворотной точки 56, расположенной на северной стороне лесного квартала 3 леса Бабий земель лесного фонда.

От точки 56 (659253.08; 276575.27) линия границы, протяженностью 0,74 км, идет в северо-восточном направлении по тальвегу лесного квартала 3 леса Бабий земель лесного фонда до поворотной точки 55, расположенной на пересечении лесополосы с тальвегом лесного квартала 3 леса Бабий земель лесного фонда.

От точки 55 (659684.55; 277121.54) линия границы, протяженностью 0,72 км, идет в юго-восточном направлении по суходолу в створе с лесополосой до поворотной точки 54, расположенной на пересечении данной лесополосы с осью полевой дороги.

От точки 54 (659143.13; 277591.45) линия границы, протяженностью 2,30 км, идет в северо-восточном направлении по северо-западной стороне лесополосы до поворотной точки 53, расположенной на пересечении юго-западной стороны лесного квартала 2 леса Лупанский земель лесного фонда с северной стороной лесополосы.

От точки 53 (660592.41; 279299.91) линия границы, протяженностью 0,54 км, идет в северо-западном направлении по западной границе лесного квартала 2 леса Лупанский земель лесного фонда до поворотной точки 52,

расположенной на западной границе лесных кварталов 1 и 2 леса Лупанский земель лесного фонда, на просеке.

От точки 52 (661067.16; 279054.62) линия границы, протяженностью 0,81 км, идет в северном направлении по западной границе лесного квартала 1 леса Лупанский земель лесного фонда до поворотной точки 51, расположенной на северной вершине лесного квартала 1 леса Лупанский земель лесного фонда.

От точки 51 (661827.87; 279327.11) линия границы, протяженностью 0,72 км, идет в юго-восточном направлении по северной границе лесного квартала 1 леса Лупанский земель лесного фонда до поворотной точки 50, расположенной на северной границе лесного квартала 1 леса Лупанский земель лесного фонда.

От точки 50 (661629.28; 279966.59) линия границы, протяженностью 0,45 км, идет в юго-восточном направлении по северо-восточной границе лесного квартала 1 леса Лупанский земель лесного фонда до поворотной точки 49, расположенной на восточной границе лесного квартала 1 леса Лупанский земель лесного фонда.

От точки 49 (661234.09; 280125.09) линия границы, протяженностью 0,28 км, идет в юго-восточном направлении по северной стороне лесополосы до поворотной точки 48, расположенной на северо-восточной стороне лесополосы.

От точки 48 (661224.03; 280401.76) линия границы, протяженностью 0,07 км, идет в юго-восточном направлении по суходолу до поворотной точки 47, расположенной в 0,09 км севернее деревни Лупань Воловского района.

От точки 47 (661158.02; 280420.75) линия границы, протяженностью 2,25 км, идет в восточном направлении по тальвегу безымянной балки до поворотной точки 46, расположенной на пересечении тальвега безымянной балки с тальвегом балки Липенка.

От точки 46 (661222.02; 281801.67) линия границы, протяженностью 2,11 км, идет преимущественно в юго-восточном направлении вдоль лесополосы, затем по тальвегу балки Липенка до поворотной точки 45, расположенной в тальвеге балки Липенка, в 0,23 км на северо-запад от северной стороны лесного квартала 5 леса Родинберг земель лесного фонда.

От точки 45 (659461.70; 282289.24) линия границы, протяженностью 1,13 км, идет в юго-западном направлении по западной стороне лесного квартала 5 леса Родинберг земель лесного фонда до поворотной точки 44,

расположенной на западной стороне лесного квартала 5 леса Родинберг земель лесного фонда, в 0,18 км на северо-запад от западной стороны лесополосы урочища Дальний.

От точки 44 (658480.52; 282075.92) линия границы, протяженностью 0,65 км, идет в юго-восточном направлении, пересекая лесной квартал 5 леса Родинберг земель лесного фонда, далее по северной стороне лесополосы до поворотной точки 43, расположенной на пересечении оси полевой дороги с северной стороной лесополосы.

От точки 43 (658246.49; 282677.23) линия границы, протяженностью 0,22 км, идет в восточном направлении по оси полевой дороги до поворотной точки 42, расположенной на пересечении осей двух полевых дорог.

От точки 42 (658227.76; 282907.15) линия границы, протяженностью 0,51 км, идет в восточном направлении по оси полевой дороги до поворотной точки 41, расположенной на северо-западной стороне лесного массива.

От точки 41 (658220.89; 283420.35) линия границы, протяженностью 0,49 км, идет в северо-восточном направлении по северной стороне лесного массива до поворотной точки 40, расположенной на северной стороне лесного массива.

От точки 40 (658238.64; 283820.03) линия границы, протяженностью 0,90 км, идет в юго-восточном направлении по северной стороне лесного участка до поворотной точки 39, расположенной на пересечении оси полевой дороги с тальвегом безымянной балки.

От точки 39 (658045.20; 284602.94) линия границы, протяженностью 2,18 км, идет в восточном направлении по оси полевой дороги до поворотной точки 38, расположенной на оси полевой дороги, проходящей по южной стороне лесополосы.

От точки 38 (658764.75; 286620.02) линия границы, протяженностью 0,12 км, идет в северо-восточном направлении по суходолу до поворотной точки 37, расположенной в русле реки Красивая Меча.

От точки 37 (658850.66; 286745.47) линия границы, протяженностью 0,31 км, идет в северо-восточном направлении, пересекает безымянную балку и идет до поворотной точки 36, расположенной на тальвеге безымянной балки.

От точки 36 (658732.34; 287012.90) линия границы, протяженностью 0,27 км, идет в северо-западном направлении по тальвегу безымянной балки

до поворотной точки 35, расположенной на пересечении оси полевой дороги с тальвегом безымянной балки.

От точки 35 (658987.08; 286956.78) линия границы, протяженностью 0,76 км, идет в северо-восточном направлении по оси полевой дороги до поворотной точки 34, расположенной на оси данной полевой дороги.

От точки 34 (659641.40; 287354.94) линия границы, протяженностью 0,35 км, идет в северо-восточном направлении по оси полевой дороги до поворотной точки 33, расположенной на оси данной полевой дороги.

От точки 33 (660783.99; 288074.43) линия границы, протяженностью 1,02 км, идет в северо-восточном направлении по оси полевой дороги до поворотной точки 32, расположенной на пересечении тальвега отрога балки Горосткина с полевой дорогой.

От точки 32 (661649.27; 288622.78) линия границы, протяженностью 0,74 км, идет в юго-восточном направлении по тальвегу юго-восточного отрога балки Горосткина до поворотной точки 31, расположенной на пересечении северо-западной стороны лесополосы с тальвегом отрога балки Горосткина.

От точки 31 (661281.50; 289256.38) линия границы, протяженностью 0,91 км, идет в юго-восточном направлении по северной стороне лесополосы до поворотной точки 30, расположенной на пересечении оси полевой дороги с лесополосой.

От точки 30 (661110.76; 289639.43) линия границы, протяженностью 0,93 км, идет в юго-восточном направлении, пересекая балку Вторая Суrowая, по оси полевой дороги до поворотной точки 166, расположенной на пересечении оси полевой дороги с осью железной дороги Ожерелье – Елец, в 0,90 км юго-западнее деревни Прудовая Воловского района, в 4,20 км западнее деревни Сахаровка Воловского района, в 3,70 км северо-восточнее деревни Солодилово Воловского района.

От точки 166 (661036.04; 29400.02) линия границы, протяженностью 0,29 км, идет в северо-западном направлении по оси железной дороги Ожерелье – Елец до поворотной точки 29, расположенной на оси железной дороги Ожерелье – Елец.

От точки 29 (661239.05; 290624.67) линия границы, протяженностью 0,10 км, идет по прямой в северо-восточном направлении, пересекая железную дорогу Ожерелье – Елец, до поворотной точки 28, расположенной на

восточной стороне полосы отвода железной дороги Ожерелье – Елец, на пересечении с осью полевой дороги.

От точки 28 (661240.24; 292723.17) линия границы, протяженностью 0,50 км, идет в северо-восточном направлении по оси полевой дороги до поворотной точки 27, расположенной на пересечении оси данной полевой дороги с руслом безымянного ручья.

От точки 27 (661246.92; 291275.05) линия границы, протяженностью 1,46 км, идет в юго-восточном направлении по руслу безымянного ручья балки Бачурина, вниз по течению, до поворотной точки 26, расположенной в русле безымянного ручья балки Бачурина, в створе с восточной стороной лесополосы, в 0,06 км на юго-запад от южной стороны данной лесополосы.

От точки 26 (660361.57; 292227.41) линия границы, протяженностью 1,64 км, пересекая балку Бачурина, идет в северо-восточном направлении по восточной стороне лесополосы до поворотной точки 25, расположенной на пересечении русла безымянного ручья с восточной стороной лесополосы.

От точки 25 (661921.69; 292625.11) линия границы, протяженностью 0,37 км, идет в юго-восточном направлении по руслу безымянного ручья, вниз по течению, до поворотной точки 24, расположенной в месте слияния с другим безымянным ручьем.

От точки 24 (661781.21; 292959.02) линия границы, протяженностью 0,62 км, идет в северо-восточном направлении по руслу безымянного ручья, вверх против течения, до поворотной точки 23, расположенной на пересечении оси полевой дороги с руслом безымянного ручья.

От точки 23 (662399.78; 293178.90) линия границы, протяженностью 0,35 км, идет в северо-восточном направлении по оси полевой дороги до поворотной точки 22, расположенной на оси автодороги Волово – Борятино, на пересечении с осью полевой дороги.

От точки 22 (662630.94; 293389.05) линия границы, протяженностью 0,45 км, идет в юго-восточном направлении по оси автодороги Волово – Борятино до поворотной точки 21, расположенной на пересечении оси полевой дороги с осью автодороги Волово – Борятино.

От точки 21 (662328.09; 293696.74) линия границы, протяженностью 0,24 км, идет в северо-восточном направлении по оси полевой дороги до поворотной точки 20, расположенной на пересечении тальвега безымянной балки с осью полевой дороги.

От точки 20 (662537.59; 293833.22) линия границы, протяженностью 0,46 км, идет в северо-восточном направлении по тальвегу безымянной балки до поворотной точки 19, расположенной в русле безымянного ручья.

От точки 19 (662598.03; 294242.29) линия границы, протяженностью 0,83 км, идет в северо-восточном направлении по руслу безымянного ручья, вверх против течения, до поворотной точки 18, расположенной в месте впадения безымянного ручья в реку Сухая Плата.

От точки 18 (663189.67; 294628.87) линия границы, протяженностью 0,90 км, идет в северо-западном направлении по руслу реки Сухая Плата, вверх против течения, до поворотной точки 17, расположенной в месте впадения безымянного ручья в реку Сухая Плата.

От точки 17 (663976.93; 294303.86) линия границы, протяженностью 2,25 км, идет в северо-западном направлении по руслу реки Сухая Плата, вверх против течения, до поворотной точки 16, расположенной в месте впадения безымянного ручья в реку Сухая Плата.

От точки 16 (665073.69; 292941.62) линия границы, протяженностью 0,60 км, идет в северо-западном направлении по руслу безымянного ручья, вверх против течения, до поворотной точки 15, расположенной в месте слияния с другим безымянным ручьем.

От точки 15 (665383.37; 292622.49) линия границы, протяженностью 2,50 км, идет в северо-восточном направлении по руслу безымянного ручья балки Каменная, вверх против течения, до поворотной точки 165, расположенной на пересечении русла безымянного ручья с осью полевой дороги, в 1,80 км северо-западнее деревни Александровка Воловского района, в 2,70 км северо-восточнее деревни Озерки 1-е Воловского района, в 5,20 км юго-западнее села Никитское Воловского района.

От точки 165 (667213.70; 293949.34) линия границы, протяженностью 0,92 км, идет в северо-восточном направлении по руслу безымянного ручья балки Каменная, вверх против течения, до поворотной точки 15, расположенной на пересечении оси полевой дороги с руслом безымянного ручья балки Каменная.

От точки 15 (667820.24; 294394.22) линия границы, протяженностью 1,68 км, идет ломаной линией в северо-восточном направлении по оси полевой дороги, далее по сухоходольной прямой до поворотной точки 14, расположенной на оси автодороги Москва – Воронеж.

От точки 14 (667901.21; 295684.74) линия границы, протяженностью 2,85 км, идет в юго-восточном направлении по южной стороне лесополосы до поворотной точки 13, расположенной на пересечении оси данной полевой дороги и двух лесополос.

От точки 13 (666193.80; 297997.73) линия границы, протяженностью 1,37 км, идет в северо-восточном направлении по оси полевой дороги до поворотной точки 12, расположенной на пересечении южной стороны лесополосы с осью полевой дороги.

От точки 12 (667493.32; 298403.00) линия границы, протяженностью 1,44 км, идет в юго-восточном направлении по южной стороне лесополосы до поворотной точки 11, расположенной на пересечении тальвега безымянной балки с лесополосой.

От точки 11 (666811.43; 299657.62) линия границы, протяженностью 0,79 км, идет в юго-западном направлении по тальвегу безымянной балки до поворотной точки 10, расположенной на вершине балки Степин Рукав.

От точки 10 (666067.91; 299401.97) линия границы, протяженностью 2,34 км, идет в юго-восточном направлении по руслу безымянного ручья балки Степин Рукав, вниз по течению, до поворотной точки 9, расположенной в месте слияния двух безымянных ручьев.

От точки 9 (664024.66; 300214.45) линия границы, протяженностью 4,43 км, идет в юго-восточном направлении по руслу безымянного ручья, вверх против течения, далее в юго-западном направлении сухоходольной прямой до поворотной точки 8, расположенной на оси автодороги Москва – Воронеж.

От точки 8 (660789.70; 299720.16) линия границы, протяженностью 1,01 км, идет в юго-восточном направлении по оси автодороги Москва - Воронеж до поворотной точки 7, расположенной в месте пересечения автодороги Дворики – Ефремов с осью автодороги Москва – Воронеж.

От точки 7 (659878.39; 300125.94) линия границы, протяженностью 3,13 км, идет в восточном направлении по оси автодороги, соединяющей автодороги Москва – Воронеж и Дворики – Ефремов, до поворотной точки 6, расположенной на пересечении автодороги Дворики – Ефремов с осью автодороги, соединяющей автодороги Москва – Воронеж и Дворики – Ефремов.

От точки 6 (660118.91; 303094.59) линия границы, протяженностью 2,23 км, идет в юго-западном направлении по оси автодороги Дворики – Ефремов

до поворотной точки 5, расположенной на оси автодороги Дворики – Ефремов.

От точки 5 (657949.16; 302598.98) линия границы, протяженностью 0,67 км, идет в юго-восточном направлении по оси полевой дороги до поворотной точки 4, расположенной в 0,32 км северо-восточнее деревни Лидинка Воловского района.

От точки 4 (657302.11; 302685.29) линия границы, протяженностью 0,18 км, идет в юго-восточном направлении вдоль лесополосы до поворотной точки 3, расположенной на оси полевой дороги.

От точки 3 (657160.99; 302802.61) линия границы, протяженностью 0,20 км, идет в северо-восточном направлении по суходольной прямой до поворотной точки 2, расположенной на северной стороне балки.

От точки 2 (657212.48; 302995.56) линия границы, протяженностью 0,26 км, идет в восточном направлении по суходольной прямой до поворотной точки 1, расположенной на безымянном ручье.

От точки 1 (657226.41; 303246.28) линия границы, протяженностью 1,21 км, идет в северо-восточном направлении по руслу реки Турдей, вверх против течения, до узловой точки 19(40), принятой ранее за начальную точку описания границы.

В тексте описания границы муниципального образования Турдейское Воловского района расстояния от узловых и поворотных точек до населенных пунктов указаны ориентировочно.

Приложение 8
к Закону Тульской области
«О внесении изменений в Закон Тульской области
«О переименовании муниципального образования
«Воловский район Тульской области», установлении
границ, наделении статусом и определении
административных центров муниципальных
образований на территории Воловского района
Тульской области»

Приложение 8
к Закону Тульской области
«О переименовании муниципального образования
«Воловский район Тульской области», установлении
границ, наделении статусом и определении
административных центров муниципальных
образований на территории Воловского района
Тульской области»

**Карта-схема
границы муниципального образования
Турдейское Воловского района**

