



ЗАКОН ТУЛЬСКОЙ ОБЛАСТИ

О внесении изменений в Закон Тульской области «О переименовании муниципального образования «Арсеньевский район» Тульской области, установлении границ, наделении статусом и определении административных центров муниципальных образований на территории Арсеньевского района Тульской области»

Принят
Тульской областной Думой
13 декабря 2018 года

Статья 1

Внести в Закон Тульской области от 3 марта 2005 года № 541-ЗТО «О переименовании муниципального образования «Арсеньевский район» Тульской области, установлении границ, наделении статусом и определении административных центров муниципальных образований на территории Арсеньевского района Тульской области» (Тульские известия, 2005, 17 марта; 2008, 27 ноября; 2010, 15 апреля; 2010, 29 июля; 2011, 28 июля; 2013, 4 апреля) следующие изменения:

- 1) приложение 1 изложить в редакции приложения 1 к настоящему Закону;
- 2) приложение 2 изложить в редакции приложения 2 к настоящему Закону;
- 3) приложение 3 изложить в редакции приложения 3 к настоящему Закону;
- 4) приложение 4 изложить в редакции приложения 4 к настоящему Закону;
- 5) приложение 5 изложить в редакции приложения 5 к настоящему Закону;
- 6) приложение 6 изложить в редакции приложения 6 к настоящему Закону;

7) приложение 7 изложить в редакции приложения 7 к настоящему Закону;

8) приложение 8 изложить в редакции приложения 8 к настоящему Закону.

Статья 2

Настоящий Закон вступает в силу по истечении десяти дней после дня его официального опубликования.

Губернатор
Тульской области



А.Г. Дюмин

г. Тула
21 декабря 2018 года

№ 119-ЗТО

Приложение 1
к Закону Тульской области
«О внесении изменений в Закон Тульской области
«О переименовании муниципального образования
«Арсеньевский район» Тульской области,
установлении границ, наделении статусом и
определении административных центров
муниципальных образований на территории
Арсеньевского района Тульской области»

Приложение 1
к Закону Тульской области
«О переименовании муниципального образования
«Арсеньевский район» Тульской области,
установлении границ, наделении статусом и
определении административных центров
муниципальных образований на территории
Арсеньевского района Тульской области»

Описание границы муниципального образования
Арсеньевский район

За начальную точку описания границы муниципального образования Арсеньевский район принята узловая точка 8, расположенная в русле реки Ока, в 1,65 км юго-западнее автодороги Будоговищи – Большие Голубочки, в 1,40 км севернее места впадения реки Иста в реку Ока в Арсеньевском районе, в 0,75 км юго-восточнее места впадения реки Будайка в реку Ока в Белевском районе, и являющаяся точкой стыка границ муниципальных образований Манаенское Арсеньевского района, Правобережное Белевского района и Орловской области.

Прохождение границы с муниципальным образованием
Правобережное Белевского района

От узловой точки 8 (673034.23; 175186.26) линия границы идет по прямой в северо-восточном направлении на протяжении 0,72 км до поворотной точки 1, расположенной на северной стороне урочища Дегтярка в Арсеньевском районе.

От точки 1 (673445.07; 175779.45) линия границы идет по прямой в северо-восточном направлении на протяжении 0,93 км до поворотной точки 2, расположенной на оси автодороги Будоговищи – Большие Голубочки.

От точки 2(673973.74; 176545.72) линия границы идет по прямой в северо-восточном направлении на протяжении 0,89 км до поворотной точки 3, расположенной на оси грунтовой дороги к деревне Будоговищи Белевского района.

От точки 3 (674593.38; 177134.75) линия границы идет по прямой в северо-восточном направлении на протяжении 1,82 км до поворотной точки 4, расположенной на западной стороне лесного квартала 73 земель лесного фонда.

От точки 4 до поворотной точки 8 (53а) линия границы идет по западной стороне лесных кварталов 73, 69, 68, 64, 63, 56, далее по южной границе лесных кварталов 56, 55, затем по западной границе лесных кварталов 55, 54 земель лесного фонда.

От точки 4 (675949.22; 178374.52) линия границы идет по прямой в северо-восточном направлении на протяжении 0,49 км до поворотной точки 5, расположенной в 0,45 км юго-восточнее лесополосы в Белевском районе, в 0,27 км южнее просеки между лесными кварталами 68, 73 земель лесного фонда.

От точки 5 (676199.74; 178803.05) линия границы идет по прямой в северо-западном направлении на протяжении 0,24 км до поворотной точки 6.

От точки 6 (676438.35; 178760.57) линия границы идет по прямой в юго-западном направлении на протяжении 0,08 км до поворотной точки 7, расположенной в 0,34 км юго-восточнее лесополосы в Белевском районе, в 0,10 км южнее просеки между лесными кварталами 68, 73 земель лесного фонда.

От точки 7 (676385.28; 178702.96) линия границы идет по прямой в северо-западном направлении на протяжении 0,22 км до поворотной точки 8.

От точки 8 (676607.08; 178700.79) линия границы идет по прямой в северо-западном направлении на протяжении 0,12 км до поворотной точки 9.

От точки 9 (676692.07; 178615.00) линия границы идет по прямой в северо-западном направлении на протяжении 0,40 км до поворотной точки 10, расположенной на северной стороне лесного квартала 68 земель лесного фонда, в 0,03 км восточнее русла реки Будаика в Белевском районе.

От точки 10 (677021.55; 178390.67) линия границы идет по прямой в северо-восточном направлении на протяжении 0,06 км до поворотной точки 11.

От точки 11 (677038.03; 178448.40) линия границы идет по прямой в юго-восточном направлении на протяжении 0,14 км до поворотной точки 12.

От точки 12 (676997.88; 178575.32) линия границы идет по прямой в юго-восточном направлении на протяжении 0,09 км до поворотной точки 13.

От точки 13 (676956.76; 178658.82) линия границы идет по прямой в юго-восточном направлении на протяжении 0,10 км до поворотной точки 14.

От точки 14 (676923.73; 178762.07) линия границы идет по прямой в северо-восточном направлении на протяжении 0,15 км до поворотной точки 15.

От точки 15 (676980.49; 178895.97) линия границы идет по прямой в северо-восточном направлении на протяжении 0,16 км до поворотной точки 16.

От точки 16 (677093.79; 179014.07) линия границы идет по прямой в северо-восточном направлении на протяжении 0,14 км до поворотной точки 17.

От точки 17 (677116.29; 179138.37) линия границы идет по прямой в северо-восточном направлении на протяжении 0,12 км до поворотной точки 18.

От точки 18 (677124.04; 179246.24) линия границы идет по прямой в восточном направлении на протяжении 0,18 км до поворотной точки 19, расположенной на северной стороне лесного квартала 69 земель лесного фонда.

От точки 19 (677129.12; 179430.47) линия границы идет по прямой в северо-восточном направлении на протяжении 0,13 км до поворотной точки 20.

От точки 20 (677194.15; 179536.81) линия границы идет по прямой в северо-восточном направлении на протяжении 0,23 км до поворотной точки 21, расположенной в 0,73 км юго-восточнее русла реки Будайка в Белевском районе, в 0,02 км южнее просеки между лесными кварталами 64, 69 земель лесного фонда.

От точки 21 (677352.70; 179709.24) линия границы идет по прямой в северо-западном направлении на протяжении 0,26 км до поворотной точки 22, расположенной в 0,53 км юго-восточнее русла реки Будайка в Белевском районе, в 0,07 км западнее просеки между лесными кварталами 63, 64 земель лесного фонда.

От точки 22 (677608.24; 179596.15) линия границы идет по прямой в юго-западном направлении на протяжении 0,17 км до поворотной точки 23, расположенной в 0,54 км восточнее русла реки Будайка в Белевском районе.

От точки 23 (677565.35; 179430.14) линия границы идет по прямой в северо-западном направлении на протяжении 0,17 км до поворотной точки 24.

От точки 24 (677721.18; 179380.05) линия границы идет по прямой в северо-западном направлении на протяжении 0,17 км до поворотной точки 25, расположенной в 0,14 км восточнее русла реки Будайка в Белевском районе.

От точки 25 (677751.99; 179220.68) линия границы идет ломаной линией в юго-западном направлении на протяжении 0,15 км до поворотной точки 26.

От точки 26 (677735.15; 179086.32) линия границы идет по прямой в северо-западном направлении на протяжении 0,04 км до поворотной точки 27, расположенной в русле реки Будайка в Белевском районе.

От точки 27 (677750.67; 179046.16) линия границы идет ломаной линией в северо-западном направлении на протяжении 0,09 км до поворотной точки 28.

От точки 28 (677788.87; 178974.73) линия границы идет в северо-западном направлении по западной границе лесного квартала 63 земель лесного фонда на протяжении 0,16 км до поворотной точки 29.

От точки 29 (677943.14; 178912.45) линия границы идет в северо-западном направлении по западной границе лесного квартала 63 земель лесного фонда на протяжении 0,33 км до поворотной точки 30.

От точки 30 (678279.13; 78878.53) линия границы идет в северном направлении на протяжении 0,25 км до поворотной точки 31.

От точки 31 (678515.43; 178899.14) линия границы идет по прямой в северо-восточном направлении по западной границе лесного квартала 56 земель лесного фонда на протяжении 0,35 км до поворотной точки 32, расположенной в 0,12 км западнее пруда в Белевском районе.

От точки 32 (678839.99; 179006.83) линия границы идет по прямой в северо-восточном направлении на протяжении 0,10 км до поворотной точки 33.

От точки 33 (678846.39; 179115.06) линия границы идет по прямой, пересекая пруд, в юго-восточном направлении на протяжении 0,19 км до поворотной точки 34, расположенной в 0,15 км юго-восточнее плотины пруда в Арсеньевском районе.

От точки 34 (678744.71; 179287.45) линия границы идет по прямой в северном направлении на протяжении 0,13 км до поворотной точки 35, расположенной в 0,12 км северо-восточнее пруда в Белевском районе, в 0,22 км юго-западнее пересечения дорог лесного квартала 56 земель лесного фонда.

От точки 35 (678875.17; 179280.00) линия границы идет по прямой в северо-западном направлении на протяжении 0,14 км до поворотной точки 36.

От точки 36 (678909.05; 179144.17) линия границы идет по прямой в северо-западном направлении на протяжении 0,14 км до поворотной точки 37, расположенной в 0,17 км северо-западнее пруда в Белевском районе, в 0,10 км юго-западнее пересечения дорог лесного квартала 56 земель лесного фонда.

От точки 37 (679004.15; 179045.10) линия границы идет по прямой в юго-западном направлении на протяжении 0,88 км до поворотной точки 38.

От точки 38 (678497.52; 178426.40) линия границы идет по прямой в юго-западном направлении на протяжении 0,30 км до поворотной точки 39.

От точки 39 (678296.59; 178128.45) линия границы идет по прямой в юго-западном направлении на протяжении 0,38 км до поворотной точки 40, расположенной на оси грунтовой дороги.

От точки 40 (678010.20; 177884.20) линия границы идет по прямой в юго-западном направлении на протяжении 0,14 км до поворотной точки 41.

От точки 41 (677935.68; 177758.41) линия границы идет по прямой в юго-западном направлении на протяжении 0,24 км до поворотной точки 42, расположенной на оси грунтовой дороги.

От точки 42 (677854.06; 177560.99) линия границы идет по прямой в северо-западном направлении на протяжении 0,19 км до поворотной точки 43, расположенной в 0,16 км севернее пересечения осей грунтовых дорог в Белевском районе, в 0,47 км западнее пересечения дорог лесного квартала 55 земель лесного фонда.

От точки 43 (677976.92; 177393.99) линия границы идет по прямой в северо-восточном направлении на протяжении 0,24 км до поворотной точки 44, расположенной в 0,03 км южнее дороги лесного квартала 55 земель лесного фонда.

От точки 44 (678170.79; 177533.74) линия границы идет в северо-западном направлении на протяжении 0,30 км по западной границе лесного квартала 55 земель лесного фонда до поворотной точки 45.

От точки 45 (678457.83; 177459.21) линия границы идет в северо-западном направлении на протяжении 0,09 км по западной границе лесного квартала 55 земель лесного фонда до поворотной точки 46.

От точки 46 (678544.36; 177428.43) линия границы идет по прямой в северо-западном направлении на протяжении 0,23 км до поворотной точки 47.

От точки 47 (678778.55; 177414.77) линия границы идет по прямой в северо-западном направлении на протяжении 0,19 км до поворотной точки 48.

От точки 48 (678942.68; 177309.42) линия границы идет по прямой в северо-западном направлении на протяжении 0,90 км до поворотной точки 49, расположенной в русле безымянного ручья.

От точки 49 (679034.77; 177294.37) линия границы идет в северо-восточном направлении на протяжении 0,21 км по западной границе лесного квартала 54 земель лесного фонда до поворотной точки 50.

От точки 50 (679144.07; 177475.69) линия границы идет по прямой в северо-восточном направлении на протяжении 0,06 км до поворотной точки 51.

От точки 51 (679148.73; 177538.40) линия границы идет по прямой в северо-восточном направлении на протяжении 0,07 км до поворотной точки 52, расположенной в 0,30 км юго-восточнее развилки грунтовых дорог в Белевском районе, в 0,72 км северо-западнее пересечения дороги и просеки между лесными кварталами 54, 55 земель лесного фонда.

От точки 52 (679187.21; 177602.71) линия границы идет в северо-восточном направлении на протяжении 0,22 км по западной границе лесного квартала 54 земель лесного фонда до поворотной точки 53.

От точки 53 (679406.38; 177650.20) линия границы идет по прямой в северном направлении на протяжении 0,19 км до поворотной точки 8 (53а), расположенной на просеке между лесными кварталами 47 и 54 земель лесного фонда, в 1,45 км восточнее оси автодороги Белев – Будоговищи.

От точки 8 (53а) до поворотной точки 154 линия границы идет по границе лесных кварталов 47, 43, 39, 35, 32, 30, 29, 27, 26, 16, 15, 8, 2, 3, 4, 5, 6, 1 земель лесного фонда.

От точки 8 (53а) (679603.35; 177666.06) линия границы идет по прямой в северо-восточном направлении на протяжении 0,66 км до поворотной точки 54.

От точки 54 (680276.46; 177729.20) линия границы идет по прямой в северо-восточном направлении на протяжении 0,12 км до поворотной точки 55, расположенной в 0,27 км северо-восточнее восточного края лесополосы в Белевском районе, в 0,18 км юго-западнее от пересечения дороги и просеки между лесными кварталами 44, 47 земель лесного фонда.

От точки 55 (680425.80; 177764.63) линия границы идет по прямой в северо-западном направлении на протяжении 0,09 км до поворотной точки 56.

От точки 56 (680476.22; 177691.04) линия границы идет по прямой в северо-западном направлении на протяжении 0,36 км до поворотной точки 57.

От точки 57 (680812.96; 177546.89) линия границы идет по прямой в северо-западном направлении на протяжении 0,11 км до поворотной точки 58, расположенной на южной стороне лесного квартала 43 земель лесного фонда, в 1,27 км восточнее северного края плотины пруда Сорокинский в деревне Железница Белевского района.

От точки 58 (680903.37; 177466.90) линия границы идет по прямой в юго-западном направлении на протяжении 0,18 км до поворотной точки 59.

От точки 59 (680890.99; 177298.50) линия границы идет по прямой в юго-западном направлении на протяжении 0,20 км до поворотной точки 60, расположенной на западной стороне лесного квартала 43 земель лесного фонда, в 0,90 км восточнее южного края плотины пруда Сорокинский в деревне Железница Белевского района.

От точки 60 (680834.80; 177092.83) линия границы идет по прямой в северо-западном направлении на протяжении 0,11 км до поворотной точки 61.

От точки 61 (680947.01; 177048.67) линия границы идет по прямой в северо-западном направлении на протяжении 0,39 км до поворотной точки 62.

От точки 62 (681228.61; 176779.77) линия границы идет по прямой в северо-западном направлении на протяжении 0,34 км до поворотной точки 63.

От точки 63 (681573.35; 176764.36) линия границы идет по прямой в северо-западном направлении на протяжении 0,40 км до поворотной точки 64.

От точки 64 (681884.74; 176521.75) линия границы идет по прямой в северо-западном направлении на протяжении 0,10 км до поворотной точки 65, расположенной в 1,00 км севернее пруда Сорокинский в деревне Железница Белевского района, в 0,16 км северо-западнее места пересечения просек между лесными кварталами 39, 43, 40 земель лесного фонда.

От точки 65 (681941.00; 176439.33) линия границы идет по прямой в юго-западном направлении на протяжении 0,14 км до поворотной точки 66, расположенной на западной стороне лесного квартала 39 земель лесного фонда, в 0,94 км севернее пруда Сорокинский в деревне Железница Белевского района.

От точки 66 (681887.25; 176306.03) линия границы идет по прямой в северо-западном направлении на протяжении 0,12 км до поворотной точки 67.

От точки 67 (682006.95; 176264.82) линия границы идет по прямой в северо-западном направлении на протяжении 0,09 км до поворотной точки 68, расположенной в 1,10 км севернее плотины пруда Сорокинский в деревне Железница Белевского района, в 0,68 км юго-западнее пересечения дороги и просеки между лесными кварталами 39, 35 земель лесного фонда.

От точки 68 (682035.61; 176176.31) линия границы идет по прямой в северо-западном направлении на протяжении 0,15 км до поворотной точки 69, расположенной в 1,25 км северо-восточнее развилки грунтовых дорог с северной стороны деревни Железница Белевского района, в 0,89 км юго-западнее пересечения дороги и просеки между лесными кварталами 39, 40 земель лесного фонда.

От точки 69 (682168.92; 176104.64) линия границы идет по прямой в северо-восточном направлении на протяжении 0,14 км до поворотной точки 70, расположенной в 1,37 км северо-восточнее развилки грунтовых дорог с северной стороны деревни Железница Белевского района, в 0,49 км юго-западнее пересечения дороги и просеки между лесными кварталами 39, 35 земель лесного фонда.

От точки 70 (682253.49; 176214.65) линия границы идет по прямой в северо-западном направлении на протяжении 0,34 км до поворотной точки 71, расположенной в 1,62 км северо-восточнее развилки грунтовых дорог с северной стороны деревни Железница Белевского района, в 0,45 км юго-западнее пересечения дороги и просеки между лесными кварталами 39, 35 земель лесного фонда.

От точки 71 (682571.35; 176099.26) линия границы идет по прямой в юго-западном направлении на протяжении 0,25 км до поворотной точки 72, расположенной в 1,55 км севернее развилки грунтовых дорог с северной стороны деревни Железница Белевского района, в 0,12 км юго-восточнее

пересечения дороги и просеки между лесными кварталами 39, 35 земель лесного фонда.

От точки 72 (682559.52; 175843.40) линия границы идет по прямой в северо-западном направлении на протяжении 0,82 км до поворотной точки 73, расположенной в 0,10 км восточнее оси грунтовой дороги в Белевском районе, в 0,63 км юго-западнее пересечения дорог в лесном квартале 35 земель лесного фонда.

От точки 73 (683348.61; 175578.93) линия границы идет по прямой в северо-восточном направлении на протяжении 0,24 км до поворотной точки 74, расположенной на оси грунтовой дороги.

От точки 74 (683426.02; 175814.73) линия границы идет по прямой в северо-восточном направлении на протяжении 0,28 км до поворотной точки 75.

От точки 75 (683670.68; 176012.57) линия границы идет по прямой в северо-восточном направлении на протяжении 0,45 км до поворотной точки 76.

От точки 76 (683983.83; 176265.53) линия границы идет по прямой в северо-восточном направлении на протяжении 0,40 км до поворотной точки 77, расположенной на полевой дороге.

От точки 77 (684331.18; 176466.60) линия границы идет по прямой в северо-восточном направлении на протяжении 0,07 км до поворотной точки 78.

От точки 78 (684385.54; 176497.33) линия границы идет по прямой в северо-восточном направлении на протяжении 0,24 км до поворотной точки 79.

От точки 79 (684608.92; 176543.92) линия границы идет по прямой в северо-западном направлении на протяжении 0,22 км до поворотной точки 80, расположенной на просеке, на южной стороне лесного квартала 30 земель лесного фонда.

От точки 80 (684824.69; 176526.77) линия границы идет по прямой в северо-западном направлении на протяжении 0,53 км до поворотной точки 81.

От точки 81 (684896.18; 176011.84) линия границы идет по прямой в северо-западном направлении на протяжении 0,37 км до поворотной точки 82, расположенной в 1,17 км северо-восточнее развилки грунтовых дорог, ведущих к деревне Гамово Белевского района, в 0,73 км юго-западнее пересечения дороги и просеки между лесными кварталами 29, 30 земель лесного фонда.

От точки 82 (685029.07; 175670.40) линия границы идет по прямой в северо-восточном направлении на протяжении 0,22 км до поворотной точки 83.

От точки 83 (685240.19; 175722.44) линия границы идет по прямой в северо-восточном направлении на протяжении 0,20 км до поворотной точки 84, расположенной в 1,38 км северо-восточнее развилки грунтовых дорог, ведущих к деревне Гамово Белевского района, в 0,35 км юго-западнее пересечения дороги и просеки между лесными кварталами 29, 30 земель лесного фонда.

От точки 84 (685358.01; 175879.38) линия границы идет по прямой в северо-западном направлении на протяжении 0,13 км до поворотной точки 85.

От точки 85 (685460.64; 175804.77) линия границы идет по прямой в северо-западном направлении на протяжении 0,08 км до поворотной точки 86, расположенной в 1,30 км северо-восточнее развилки грунтовых дорог, ведущих к деревне Гамово Белевского района, в 0,34 км юго-западнее пересечения дороги и просеки между лесными кварталами 29, 30 земель лесного фонда.

От точки 86 (685525.02; 175762.38) линия границы идет по прямой в юго-западном направлении на протяжении 0,36 км до поворотной точки 87, расположенной в 0,97 км северо-восточнее развилки грунтовых дорог, ведущих к деревне Гамово Белевского района, в 0,60 км юго-западнее пересечения дорог в лесном квартале 29 земель лесного фонда.

От точки 87 (685319.55; 175473.57) линия границы идет по прямой в северо-западном направлении на протяжении 0,24 км до поворотной точки 88.

От точки 88 (685404.12; 175248.53) линия границы идет по прямой в северо-западном направлении на протяжении 0,26 км до поворотной точки 89,

расположенной на западной стороне лесного квартала 29 земель лесного фонда, на оси грунтовой дороги, ведущей к деревне Гамово Белевского района.

От точки 89 (685589.75; 175075.09) линия границы идет по прямой в северо-восточном направлении на протяжении 0,26 км до поворотной точки 90.

От точки 90 (685753.16; 175267.88) линия границы идет по прямой в северном направлении на протяжении 0,12 км до поворотной точки 91, расположенной в 0,53 км восточнее деревни Гамово Белевского района, в 0,46 км юго-западнее пересечения дорог в лесном квартале 29 земель лесного фонда.

От точки 91 (685870.70; 175266.45) линия границы идет по прямой в северо-восточном направлении на протяжении 0,28 км до поворотной точки 92, расположенной в 0,78 км восточнее деревни Гамово Белевского района, в 0,59 км юго-западнее места пересечения просек между лесными кварталами 27, 28, 29, 30 земель лесного фонда.

От точки 92 (685963.15; 175531.63) линия границы идет по прямой в северо-западном направлении на протяжении 0,25 км до поворотной точки 93, расположенной в 0,89 км северо-восточнее деревни Гамово Белевского района, в 0,64 км северо-западнее места пересечения просек между лесными кварталами 27, 28, 29, 30 земель лесного фонда.

От точки 93 (686217.58; 175495.08) линия границы идет по прямой в северо-восточном направлении на протяжении 0,19 км до поворотной точки 94, расположенной в 1,07 км северо-восточнее деревни Гамово Белевского района, в 0,48 км северо-западнее места пересечения просек между лесными кварталами 27, 28, 29, 30 земель лесного фонда.

От точки 94 (686259.87; 175676.40) линия границы идет по прямой в северо-западном направлении на протяжении 0,22 км до поворотной точки 95, расположенной в 1,06 км северо-восточнее деревни Гамово Белевского района, в 0,26 км южнее пересечения полевых дорог в лесном квартале 27 земель лесного фонда.

От точки 95 (686481.33; 175639.85) линия границы идет по прямой в северо-западном направлении на протяжении 0,74 км до поворотной точки 96.

От точки 96 (686948.85; 175014.18) линия границы идет по прямой в северо-западном направлении на протяжении 0,22 км до поворотной точки 97.

От точки 97 (687032.94; 174846.13) линия границы идет по прямой в северо-западном направлении на протяжении 0,25 км до поворотной точки 98.

От точки 98 (687203.22; 174658.00) линия границы идет по прямой в северо-западном направлении на протяжении 0,11 км до поворотной точки 99.

От точки 99 (687257.46; 174555.65) линия границы идет по прямой в северо-западном направлении на протяжении 0,10 км до поворотной точки 100, расположенной в 0,95 км севернее деревни Гамово Белевского района, в 0,32 км юго-восточнее пересечения дорог в лесном квартале 26 земель лесного фонда.

От точки 100 (687284.93; 174478.67) линия границы идет по прямой в юго-западном направлении на протяжении 0,50 км до поворотной точки 101, расположенной в 0,78 км северо-восточнее пересечения грунтовых дорог с западной стороны деревни Гамово Белевского района, в 0,43 км южнее пересечения дорог в лесном квартале 26 земель лесного фонда.

От точки 101 (686907.28; 174154.32) линия границы идет по прямой в северо-западном направлении на протяжении 0,14 км до поворотной точки 102, расположенной в 0,80 км севернее пересечения грунтовых дорог с западной стороны деревни Гамово Белевского района, в 0,43 км южнее пересечения дорог в лесном квартале 26 земель лесного фонда.

От точки 102 (686940.61; 174025.91) линия границы идет по прямой в северо-восточном направлении на протяжении 0,13 км до поворотной точки 103, расположенной в 0,92 км севернее пересечения грунтовых дорог с западной стороны деревни Гамово Белевского района, в 0,28 км юго-западнее пересечения дорог в лесном квартале 26 земель лесного фонда.

От точки 103 (687063.11; 174085.26) линия границы идет по прямой в северо-западном направлении на протяжении 0,14 км до поворотной точки 104, расположенной в 0,97 км севернее пересечения грунтовых дорог с западной стороны деревни Гамово Белевского района, в 0,30 км юго-западнее пересечения дорог в лесном квартале 26 земель лесного фонда.

От точки 104 (687116.52; 173955.55) линия границы идет по прямой в юго-западном направлении на протяжении 0,12 км до поворотной точки 105, расположенной в 0,88 км северо-западнее пересечения грунтовых дорог с западной стороны деревни Гамово Белевского района, в 0,03 км южнее полевой дороги в Арсеньевском районе.

От точки 105 (687010.55; 173905.53) линия границы идет по прямой в северо-западном направлении на протяжении 0,15 км до поворотной точки 106, расположенной в 0,90 км восточнее оси автодороги Белев – Будоговищи в Белевском районе, в 0,04 км севернее полевой дороги в Белевском районе.

От точки 106 (687029.65; 173754.93) линия границы идет по прямой в северо-западном направлении на протяжении 0,11 км до поворотной точки 107.

От точки 107 (687119.70; 173698.88) линия границы идет по прямой в северо-восточном направлении на протяжении 0,22 км до поворотной точки 108.

От точки 108 (687329.95; 173735.33) линия границы идет по прямой в северо-восточном направлении на протяжении 0,14 км до поворотной точки 109, расположенной на оси грунтовой дороги.

От точки 109 (687444.40; 173820.96) линия границы идет по прямой в северо-восточном направлении на протяжении 0,52 км до поворотной точки 110, расположенной на западной стороне лесного квартала 26 земель лесного фонда.

От точки 110 (687558.57; 174329.40) линия границы идет по прямой в северо-восточном направлении на протяжении 0,48 км до поворотной точки 111, расположенной на просеке между лесными кварталами 15, 26 земель лесного фонда, в 1,40 км восточнее деревни Песковатое Белевского района.

От точки 111 (687885.35; 174663.66) линия границы идет по прямой в северо-западном направлении на протяжении 0,61 км до поворотной точки 112, расположенной на восточном краю лесополосы в Белевском районе, на западной стороне лесного квартала 15 земель лесного фонда.

От точки 112 (688349.66; 174268.03) линия границы идет по прямой в северо-восточном направлении на протяжении 0,38 км до поворотной точки 113.

От точки 113 (688652.91; 174485.62) линия границы идет по прямой в северо-восточном направлении на протяжении 0,32 км до поворотной точки 114.

От точки 114 (688996.06; 174557.11) линия границы идет по прямой в северо-восточном направлении на протяжении 0,32 км до поворотной точки 115, расположенной в 0,43 км южнее плотины пруда в деревне Абинь Белевского района, в 1,28 км северо-западнее пересечения полевой дороги и просеки между лесными кварталами 15, 26 земель лесного фонда.

От точки 115 (689189.88; 74805.05) линия границы идет по прямой в юго-восточном направлении на протяжении 0,97 км до поворотной точки 116.

От точки 116 (688417.40; 175408.26) линия границы идет по прямой в юго-восточном направлении на протяжении 0,20 км до поворотной точки 117.

От точки 117 (688333.19; 175579.51) линия границы идет по прямой в северо-восточном направлении на протяжении 0,24 км до поворотной точки 118.

От точки 118 (688420.74; 175800.40) линия границы идет по прямой в северо-восточном направлении на протяжении 0,23 км до поворотной точки 119.

От точки 119 (688635.35; 175876.89) линия границы идет по прямой в северо-восточном направлении на протяжении 0,26 км до поворотной точки 120, расположенной на западной стороне лесного квартала 8 земель лесного фонда, в 0,80 км юго-восточнее пересечения грунтовых дорог с южной стороны деревни Абинь Белевского района.

От точки 120 (688750.39; 176127.48) линия границы идет по прямой в северо-западном направлении на протяжении 0,22 км до поворотной точки 121.

От точки 121 (688960.47; 176114.23) линия границы идет по прямой в северо-западном направлении на протяжении 0,32 км до поворотной точки 122.

От точки 122 (689246.26; 176012.97) линия границы идет по прямой в северо-западном направлении на протяжении 0,35 км до поворотной точки 123, расположенной на оси грунтовой дороги, в 0,15 км северо-восточнее пересечения грунтовых дорог с восточной стороны деревни Абинь Белевского района.

От точки 123 (689568.85; 175858.69) линия границы идет по прямой в северо-восточном направлении на протяжении 0,20 км до поворотной точки 124, расположенной в 0,41 км северо-восточнее пересечения грунтовых дорог с восточной стороны деревни Абинь Белевского района, в 0,02 км северо-западнее пересечения осей полевых дорог в Арсеньевском районе.

От точки 124 (689699.84; 176002.81) линия границы идет по прямой в северо-западном направлении на протяжении 0,27 км до поворотной точки 125, расположенной в 0,37 км северо-восточнее пересечения грунтовых дорог с восточной стороны деревни Абинь Белевского района, в 0,09 км западнее пересечения полевых дорог в Арсеньевском районе.

От точки 125 (689918.36; 175849.15) линия границы идет по прямой в северо-восточном направлении на протяжении 0,09 км до поворотной точки 126, расположенной на оси грунтовой дороги.

От точки 126 (689933.19; 175941.14) линия границы идет по прямой в северо-западном направлении на протяжении 0,41 км до поворотной точки 127.

От точки 127 (690338.01; 175870.77) линия границы идет по прямой в северо-западном направлении на протяжении 0,34 км до поворотной точки 128, расположенной в 1,07 км северо-восточнее пересечения грунтовых дорог с восточной стороны деревни Абинь Белевского района, в 0,78 км северо-западнее пересечения полевых дорог в Арсеньевском районе.

От точки 128 (690696.58; 175835.90) линия границы идет по прямой в северо-восточном направлении на протяжении 0,21 км до поворотной точки 129, расположенной в 1,20 км северо-восточнее пересечения грунтовых дорог

с восточной стороны деревни Абинь Белевского района, в 0,84 км северо-восточнее пересечения полевых дорог в Арсеньевском районе.

От точки 129 (690787.65; 176032.89) линия границы идет по прямой в юго-восточном направлении на протяжении 0,95 км до поворотной точки 130, расположенной в 0,68 км северо-восточнее пересечения грунтовых дорог с восточной стороны деревни Абинь Белевского района, в 0,10 км северо-восточнее пересечения полевых дорог в Арсеньевском районе.

От точки 130 (689825.10; 176197.59) линия границы идет по прямой в юго-восточном направлении на протяжении 0,20 км до поворотной точки 131.

От точки 131 (689813.44; 176393.21) линия границы идет по прямой в юго-восточном направлении на протяжении 0,46 км до поворотной точки 132.

От точки 132 (689643.89; 176813.30) линия границы идет по прямой в восточном направлении на протяжении 0,25 км до поворотной точки 133.

От точки 133 (689646.85; 177062.12) линия границы идет по прямой в северо-восточном направлении на протяжении 0,41 км до поворотной точки 134, расположенной в юго-западном углу урочища Заказ Белевского района, на северной стороне лесного квартала 2 земель лесного фонда.

От точки 134 (689877.66; 177397.63) линия границы идет по прямой в северо-восточном направлении на протяжении 0,44 км до поворотной точки 135.

От точки 135 (690014.58; 177822.37) линия границы идет по прямой в северо-восточном направлении на протяжении 0,14 км до поворотной точки 136.

От точки 136 (690097.23; 177940.63) линия границы идет по прямой в северо-восточном направлении на протяжении 0,27 км до поворотной точки 137.

От точки 137 (690183.71; 178180.56) линия границы идет по прямой в северо-восточном направлении на протяжении 0,16 км до поворотной точки 138, расположенной на оси грунтовой дороги.

От точки 138 (690301.55; 178285.26) линия границы идет по прямой в восточном направлении на протяжении 0,17 км до поворотной точки 139.

От точки 139 (690310.45; 178454.39) линия границы идет по прямой в северо-восточном направлении на протяжении 0,26 км до поворотной точки 140, расположенной в 0,67 км юго-восточнее пересечения грунтовых дорог с восточной стороны деревни Каратеево Белевского района, в 0,26 км северо-восточнее пересечения полевой дороги и просеки лесного квартала 4 земель лесного фонда.

От точки 140 (690378.74; 178712.12) линия границы идет по прямой в юго-восточном направлении на протяжении 0,29 км до поворотной точки 141.

От точки 141 (690207.11; 178950.26) линия границы идет по прямой в юго-восточном направлении на протяжении 0,79 км до поворотной точки 142.

От точки 142 (689815.78; 179638.74) линия границы идет по прямой в восточном направлении на протяжении 0,62 км до поворотной точки 143, расположенной в 0,15 км восточнее грунтовой дороги, ведущей к деревне Зеленая Белевского района, на северной стороне лесного квартала 5 земель лесного фонда.

От точки 143 (689776.35; 180231.34) линия границы идет по прямой в северо-восточном направлении на протяжении 0,34 км до поворотной точки 144.

От точки 144 (689964.65; 180512.92) линия границы идет по прямой в северо-восточном направлении на протяжении 0,06 км до поворотной точки 145.

От точки 145 (690019.14; 180546.22) линия границы идет по прямой в северо-восточном направлении на протяжении 0,20 км до поворотной точки 146.

От точки 146 (690200.79; 180630.55) линия границы идет по прямой в северо-восточном направлении на протяжении 0,21 км до поворотной точки 147.

От точки 147 (690247.08; 180833.91) линия границы идет по прямой в северо-восточном направлении на протяжении 0,24 км до поворотной точки 148.

От точки 148 (690378.06; 181045.43) линия границы идет по прямой в северо-восточном направлении на протяжении 0,18 км до поворотной точки 149.

От точки 149 (690520.49; 181138.26) линия границы идет по прямой в северном направлении на протяжении 0,09 км до поворотной точки 150.

От точки 150 (690613.32; 181130.20) линия границы идет по прямой в северо-западном направлении на протяжении 0,30 км до поворотной точки 151.

От точки 151 (690902.66; 181046.54) линия границы идет по прямой в северо-восточном направлении на протяжении 0,55 км до поворотной точки 152.

От точки 152 (691451.62; 181165.24) линия границы идет по прямой в северо-восточном направлении на протяжении 0,23 км до поворотной точки 153.

От точки 153 (691627.25; 181320.60) линия границы идет по прямой в северо-восточном направлении на протяжении 0,22 км до поворотной точки 154, расположенной в 0,52 км юго-восточнее развилки грунтовых дорог в юго-восточной части урочища Вахново Белевского района, на северной стороне лесного квартала 1 земель лесного фонда.

От точки 154 (691691.69; 181534.76) линия границы идет по прямой в северо-восточном направлении на протяжении 0,22 км до поворотной точки 155.

От точки 155 (691914.91; 181627.42) линия границы идет по прямой в северо-восточном направлении на протяжении 1,09 км до поворотной точки 156, расположенной на оси автодороги Белев – Чернь.

От точки 156 (692971.22; 181913.65) линия границы идет по прямой в северо-восточном направлении на протяжении 1,20 км до поворотной точки

157, расположенной в восточном углу лесного квартала 31 земель лесного фонда, в 0,02 км восточнее грунтовой дороги.

От точки 157 (693741.15; 182823.18) линия границы идет по прямой в северо-западном направлении на протяжении 0,40 км до поворотной точки 158.

От точки 158 (693793.29; 182421.33) линия границы идет по прямой в северо-западном направлении на протяжении 0,19 км до поворотной точки 159.

От точки 159 (693882.31; 182253.04) линия границы идет по прямой в северо-западном направлении на протяжении 0,38 км до поворотной точки 160, расположенной в 0,73 км юго-восточнее пересечения грунтовых дорог с восточной стороны деревни Верхние Савинки Белевского района, в 0,94 км северо-западнее пересечения грунтовой и полевой дорог в Арсеньевском районе.

От точки 160 (694124.06; 181951.80) линия границы идет по прямой в северо-восточном направлении на протяжении 0,24 км до поворотной точки 161, расположенной в 0,75 км юго-восточнее пересечения грунтовых дорог с восточной стороны деревни Верхние Савинки Белевского района.

От точки 161 (694351.03; 182073.15) линия границы идет по прямой в юго-восточном направлении на протяжении 0,12 км до поворотной точки 162, расположенной в 0,86 км юго-восточнее пересечения грунтовых дорог с восточной стороны деревни Верхние Савинки Белевского района, в 0,67 км юго-западнее пересечения полевых дорог в Арсеньевском районе.

От точки 162 (694281.42; 182176.92) линия границы идет по прямой в северо-восточном направлении на протяжении 0,34 км до поворотной точки 163.

От точки 163 (694557.05; 182391.57) линия границы идет по прямой в северо-западном направлении на протяжении 0,11 км до поворотной точки 164.

От точки 164 (694654.47; 182371.65) линия границы идет в северо-восточном направлении вдоль восточной стороны лесополосы на протяжении 0,54 км до поворотной точки 165.

От точки 165 (695182.51; 182508.82) линия границы идет по прямой в северо-западном направлении на протяжении 0,30 км до поворотной точки 166.

От точки 166 (695453.95; 182383.22) линия границы идет по прямой в северо-восточном направлении на протяжении 0,15 км до поворотной точки 167.

От точки 167 (695601.24; 182434.20) линия границы идет по прямой в северо-западном направлении на протяжении 0,11 км до поворотной точки 168.

От точки 168 (695701.36; 182421.29) линия границы идет по прямой в северо-восточном направлении на протяжении 0,05 км до поворотной точки 169.

От точки 169 (695744.97; 182465.61) линия границы идет по прямой в северном направлении на протяжении 0,03 км до поворотной точки 170, расположенной в русле реки Рука.

От точки 170 (695784.34; 182472.78) линия границы идет по прямой в северном направлении на протяжении 0,13 км до поворотной точки 171.

От точки 171 (695912.71; 182488.47) линия границы идет по прямой в северо-западном направлении на протяжении 0,43 км до поворотной точки 172.

От точки 172 (696315.54; 182351.90) линия границы идет по прямой в северо-западном направлении на протяжении 0,65 км до поворотной точки 173, расположенной в 1,72 км северо-восточнее деревни Верхние Савинки Белевского района, в 0,35 км юго-западнее пересечения полевых дорог в Арсеньевском районе.

От точки 173 (696945.90; 182213.48) линия границы идет по прямой в северо-западном направлении на протяжении 0,59 км до поворотной точки 174, расположенной на оси грунтовой дороги.

От точки 174 (697264.79; 181735.88) линия границы идет в северном направлении на протяжении 0,58 км по прямой, пересекая южную сторону

полосы отвода железной дороги Волово – Духовская, до поворотной точки 175, расположенной на оси железной дороги Волово – Духовская.

От точки 175 (697849.20; 181773.64) линия границы идет по прямой в северном направлении на протяжении 0,03 км, пересекая северную сторону полосы отвода железной дороги Волово – Духовская, до поворотной точки 8(176), расположенной на северной стороне полосы отвода железной дороги Волово – Духовская, в 2,40 км северо-западнее поселка Центральный Арсеньевского района, в 2,50 км северо-восточнее деревни Верхние Савинки Белевского района, в 1,45 км западнее деревни Красный Пахарь Белевского района.

От точки 8 (176) до узловой точки 8 (198) линия границы идет по северной стороне полосы отвода железной дороги Волово – Духовская.

От точки 8 (176) (697875.82; 181764.74) линия границы идет по прямой в восточном направлении на протяжении 0,27 км до поворотной точки 177.

От точки 177 (697868.91; 182029.44) линия границы идет по прямой в юго-восточном направлении на протяжении 0,08 км до поворотной точки 178.

От точки 178 (697837.83; 182089.39) линия границы идет по прямой в юго-восточном направлении на протяжении 0,46 км до поворотной точки 179.

От точки 179 (697733.52; 182505.14) линия границы идет по прямой в северном направлении на протяжении 0,04 км до поворотной точки 180, расположенной на северной стороне полосы отвода железной дороги Волово – Духовская.

От точки 180 (697770.23; 182516.25) линия границы идет по прямой в юго-восточном направлении на протяжении 0,16 км до поворотной точки 181, расположенной на северной стороне полосы отвода железной дороги Волово – Духовская, в 0,19 км северо-восточнее пересечения осей железной дороги Волово – Духовская и автодороги, ведущей к поселку Центральный Арсеньевского района.

От точки 181 (697733.50; 182670.20) линия границы идет по прямой в южном направлении на протяжении 0,03 км до поворотной точки 182.

От точки 182 (697708.29; 182666.51) линия границы идет по прямой в юго-восточном направлении на протяжении 0,25 км до поворотной точки 183.

От точки 183 (697632.93; 182894.64) линия границы идет по прямой в северо-восточном направлении на протяжении 0,06 км до поворотной точки 184.

От точки 184 (697636.17; 182962.96) линия границы идет по прямой в юго-восточном направлении на протяжении 0,21 км до поворотной точки 185.

От точки 185 (697569.93; 183183.04) линия границы идет по прямой в северо-восточном направлении на протяжении 0,10 км до поворотной точки 186.

От точки 186 (697583.36; 183280.85) линия границы идет по прямой в юго-восточном направлении на протяжении 0,28 км до поворотной точки 187.

От точки 187 (697539.01; 183582.36) линия границы идет по прямой в юго-восточном направлении на протяжении 0,33 км до поворотной точки 188.

От точки 188 (697460.84; 183880.24) линия границы идет по прямой в юго-восточном направлении на протяжении 0,40 км до поворотной точки 189.

От точки 189 (697318.87; 184206.48) линия границы идет по прямой в юго-восточном направлении на протяжении 0,18 км до поворотной точки 190.

От точки 190 (697247.67; 184399.61) линия границы идет в юго-восточном направлении по северной стороне полосы отвода железной дороги Волово – Духовская на протяжении 2,65 км до поворотной точки 191.

От точки 191 (696595.78; 187004.28) линия границы идет по прямой в северном направлении на протяжении 0,04 км до поворотной точки 192, расположенной на северной стороне полосы отвода железной дороги Волово – Духовская, в 0,07 км западнее полевой дороги в Белевском районе.

От точки 192 (696625.88; 187004.91) линия границы идет по прямой в юго-восточном направлении на протяжении 0,10 км до поворотной точки 193, расположенной на северной стороне полосы отвода железной дороги Волово – Духовская, в 0,04 км восточнее полевой дороги в Белевском районе.

От точки 193 (696611.51; 187106.05) линия границы идет по прямой в юго-восточном направлении на протяжении 0,04 км до поворотной точки 194.

От точки 194 (696573.85; 187118.93) линия границы идет по прямой в юго-восточном направлении по северной стороне полосы отвода железной дороги Волово – Духовская на протяжении 2,22 км до поворотной точки 195, расположенной на просеке, разделяющей лесные кварталы 37, 38 земель лесного фонда.

От точки 195 (695974.16; 189382.06) линия границы идет по прямой в юго-восточном направлении на протяжении 0,43 км до поворотной точки 196.

От точки 196 (695904.44; 189681.46) линия границы идет по прямой в северо-восточном направлении на протяжении 0,06 км до поворотной точки 197, расположенной на северной стороне полосы отвода железной дороги Волово – Духовская, в 0,47 км восточнее просеки между лесными кварталами 37, 38 земель лесного фонда.

От точки 197 (695943.22; 189723.04) линия границы идет по прямой в юго-восточном направлении на протяжении 0,52 км до узловой точки 8(198), расположенной на северной стороне полосы отвода железной дороги Волово – Духовская, в 6,50 км восточнее поселка Центральный Арсеньевского района, в 3,40 км юго-западнее деревни Рахлеево Арсеньевского района, в 1,40 км юго-восточнее пересечения просек между лесными кварталами 36, 37, 38 земель лесного фонда, и являющейся точкой стыка границ муниципальных образований Манаенское и Астаповское Арсеньевского района, Правобережное Белевского района.

От узловой точки 8 (198) (695781.17; 190223.18) линия границы идет по прямой в северном направлении на протяжении 0,06 км до поворотной точки 199, расположенной в 0,07 км на север от оси железной дороги Волово – Духовская.

От точки 199 (695843.52; 190229.59) линия границы идет по прямой в восточном направлении на протяжении 0,20 км до поворотной точки 200.

От точки 200 (695832.89; 190424.17) линия границы идет по прямой в северном направлении на протяжении 0,19 км до поворотной точки 201, расположенной на западной стороне леса Стромокский земель лесного фонда.

От точки 201 (696022.62; 190434.94) линия границы идет по прямой в юго-западном направлении на протяжении 0,24 км до поворотной точки 202, расположенной в 0,20 км севернее оси железной дороги Волово – Духовская.

От точки 202 (695959.31; 190209.55) линия границы идет по прямой в северном направлении на протяжении 0,16 км до поворотной точки 203.

От точки 203 (696118.47; 190220.18) линия границы идет по прямой в северо-западном направлении на протяжении 0,13 км до поворотной точки 204.

От точки 204 (696249.43; 190195.48) линия границы идет по прямой в северо-западном направлении на протяжении 0,18 км до поворотной точки 205.

От точки 205 (696414.57; 190131.64) линия границы идет по прямой в северо-западном направлении на протяжении 0,36 км до поворотной точки 206.

От точки 206 (696692.54; 189908.85) линия границы идет по прямой в северо-восточном направлении на протяжении 0,15 км до поворотной точки 207.

От точки 207 (696835.02; 189926.15) линия границы идет по прямой в северо-западном направлении на протяжении 0,43 км до поворотной точки 208.

От точки 208 (697239.32; 189766.31) линия границы идет по прямой в северо-восточном направлении на протяжении 0,14 км до узловой точки 26, расположенной в 0,60 км северо-восточнее пересечения просек между лесными кварталами 36, 37, 38 земель лесного фонда, в 0,07 км южнее пересечения безымянного ручья и грунтовой дороги в Одоевском районе, в 6,00 км юго-восточнее села Яхонтово Одоевского района, в 4,20 км северо-западнее деревни Рахлеево Арсеньевского района и являющейся точкой стыка границ муниципальных образований Правобережное Белевского района, Южно-Одоевское Одоевского района, Астаповское Арсеньевского района.

**Прохождение границы
с муниципальным образованием Южно-Одоевское
Одоевского района**

От узловой точки 26 до поворотной точки 100 линия границы идет по западной и северной сторонам земель лесного фонда урочища Самара.

От узловой точки 26 (697381.21;189790.07) линия границы идет по прямой в северо-восточном направлении на протяжении 0,08 км до поворотной точки 115, расположенной на оси грунтовой дороги.

От точки 115 (697455.97; 189853.17) линия границы идет по прямой в северо-восточном направлении на протяжении 0,47 км до поворотной точки 114.

От точки 114 (697873.62; 190070.48) линия границы идет по прямой в северном направлении на протяжении 0,24 км до поворотной точки 113.

От точки 113 (698110.74; 190075.16) линия границы идет по прямой в северо-западном направлении на протяжении 0,12 км до поворотной точки 112.

От точки 112 (698231.08; 190051.04) линия границы идет по прямой в северном направлении на протяжении 0,15 км до поворотной точки 111.

От точки 111 (698387.30; 190040.25) линия границы идет по прямой в северо-западном направлении на протяжении 0,11 км до поворотной точки 110.

От точки 110 (698486.83; 189998.28) линия границы идет по прямой в северо-восточном направлении на протяжении 0,09 км до поворотной точки 109, расположенной на северо-западном углу урочища Самара земель лесного фонда, в 0,79 км южнее пересечения русла реки Муток с осью грунтовой дороги в Одоевском районе.

От точки 109 (698565.19; 190023.80) линия границы идет по прямой в восточном направлении на протяжении 0,15 км до поворотной точки 108, расположенной на западном углу урочища Самара земель лесного фонда, в 0,80 км юго-восточнее пересечения русла реки Муток с осью грунтовой дороги в Одоевском районе.

От точки 108 (698566.23; 190162.00) линия границы идет по прямой в северном направлении на протяжении 0,32 км до поворотной точки 107, расположенной на северо-западном углу урочища Самара земель лесного фонда, в 0,47 км юго-восточнее пересечения русла реки Муток с осью грунтовой дороги в Одоевском районе.

От точки 107 (698886.85; 190128.65) линия границы идет по прямой в северо-восточном направлении на протяжении 0,15 км до поворотной точки 106.

От точки 106 (698917.02; 190274.12) линия границы идет по прямой в северо-восточном направлении на протяжении 0,15 км до поворотной точки 105.

От точки 105 (698992.73; 190420.19) линия границы идет по прямой в восточном направлении на протяжении 0,15 км до поворотной точки 104, расположенной на северном углу урочища Самара земель лесного фонда, в 0,63 км юго-восточнее пересечения русла реки Муток с осью грунтовой дороги в Одоевском районе.

От точки 104 (698981.50; 190572.69) линия границы идет по прямой в юго-восточном направлении на протяжении 0,07 км до поворотной точки 103, расположенной на северо-восточном углу урочища Самара земель лесного фонда, в 0,69 км юго-восточнее пересечения русла реки Муток с осью грунтовой дороги в Одоевском районе.

От точки 103 (698921.88; 190597.24) линия границы идет по прямой в юго-восточном направлении на протяжении 0,14 км до поворотной точки 102, расположенной на северо-восточном углу урочища Самара земель лесного фонда, в 0,83 км юго-восточнее пересечения русла реки Муток с осью грунтовой дороги в Одоевском районе.

От точки 102 (698891.94; 190740.18) линия границы идет по прямой в юго-восточном направлении на протяжении 0,13 км до поворотной точки 101.

От точки 101 (698766.70; 190775.63) линия границы идет по прямой в южном направлении на протяжении 0,21 км до поворотной точки 100, расположенной на западной стороне урочища Мизгейская Дача земель лесного фонда и на восточной стороне урочища Самара земель лесного фонда.

От точки 100 (698553.56; 190778.53) линия границы идет по прямой в юго-восточном направлении на протяжении 0,16 км до поворотной точки 99, расположенной в 0,18 км южнее грунтовой дороги в Одоевском районе.

От точки 99 (698454.72; 190905.54) линия границы идет по прямой в северо-восточном направлении на протяжении 0,08 км до поворотной точки

98, расположенной в 0,12 км северо-западнее грунтовой дороги в Одоевском районе.

От точки 98 (698490.25; 190980.17) линия границы идет ломаной линией в юго-восточном направлении на протяжении 0,11 км до поворотной точки 97.

От точки 97 (698418.26; 191055.39) линия границы идет по прямой в северо-восточном направлении на протяжении 0,07 км до поворотной точки 96.

От точки 96 (698441.13; 191113.27) линия границы идет в юго-восточном направлении на протяжении 0,19 км до поворотной точки 95, расположенной в 0,27 км северо-западнее русла безымянного ручья.

От точки 95 (698280.91; 191206.28) линия границы идет по прямой в юго-восточном направлении на протяжении 0,07 км до поворотной точки 94, расположенной на оси грунтовой дороги в Одоевском районе.

От точки 94 (698266.15; 191274.32) линия границы идет по прямой в юго-восточном направлении на протяжении 0,16 км до поворотной точки 93, расположенной в русле безымянного ручья.

От точки 93 (698110.95; 191401.35) линия границы идет по прямой в юго-восточном направлении на протяжении 0,03 км до поворотной точки 92, расположенной в южном углу урочища Мизгейская Дача земель лесного фонда.

От точки 92 (698096.27; 191412.77) линия границы идет по прямой в северо-восточном направлении на протяжении 0,15 км до поворотной точки 91.

От точки 91 (698181.28; 191530.35) линия границы идет по прямой в восточном направлении на протяжении 0,24 км до поворотной точки 90, расположенной в русле безымянного ручья, на юго-восточном углу урочища Мизгейская Дача земель лесного фонда.

От точки 90 (698180.03; 191773.41) линия границы идет по прямой в юго-восточном направлении на протяжении 0,08 км до поворотной точки 89, расположенной в русле безымянного ручья.

От точки 89 (698169.10; 191858.22) линия границы идет по прямой в северо-западном направлении на протяжении 0,15 км до поворотной точки 88.

От точки 88 (698293.65; 191782.23) линия границы идет по прямой в северо-западном направлении на протяжении 0,23 км до поворотной точки 87, расположенной на оси грунтовой дороги.

От точки 87 (698476.24; 191649.19) линия границы идет по прямой в северо-восточном направлении на протяжении 0,60 км до поворотной точки 86, расположенной в восточном углу урочища Мизгейская Дача земель лесного фонда, в 0,32 км юго-восточнее оси грунтовой дороги в Одоевском районе, в 0,68 км северо-западнее места пересечения полевой дороги с руслом безымянного ручья в Арсеньевском районе.

От точки 86 (698841.08; 192081.89) линия границы идет по прямой в северо-западном направлении на протяжении 0,21 км до поворотной точки 85, расположенной на восточной стороне урочища Мизгейская Дача земель лесного фонда, в 0,12 км северо-западнее вершины оврага безымянной балки в Арсеньевском районе.

От точки 85 (699019.60; 191954.92) линия границы идет по прямой в восточном направлении на протяжении 0,13 км до поворотной точки 84.

От точки 84 (699031.37; 192082.80) линия границы идет по прямой в северо-восточном направлении на протяжении 0,05 км до поворотной точки 83.

От точки 83 (699054.80; 192121.27) линия границы идет по прямой в юго-восточном направлении на протяжении 0,03 км до поворотной точки 82.

От точки 82 (699046.71; 192151.29) линия границы идет по прямой в северо-восточном направлении на протяжении 0,07 км до поворотной точки 81, расположенной в месте истока безымянного ручья.

От точки 81 (699083.55; 192202.03) линия границы идет по руслу безымянного ручья в северо-восточном и юго-восточном направлениях, вниз по течению, на протяжении 1,00 км до поворотной точки 80, расположенной в месте слияния двух безымянных ручьев.

От точки 80 (699049.14; 193137.10) линия границы идет по руслу безымянного ручья в северо-восточном направлении, вниз по течению, на протяжении 0,40 км до поворотной точки 79, расположенной в русле безымянного ручья.

От точки 79 (699239.81; 193407.02) линия границы идет по прямой в юго-восточном направлении на протяжении 0,36 км до поворотной точки 78.

От точки 78 (698963.80; 193632.15) линия границы идет по прямой в юго-восточном направлении на протяжении 0,74 км до поворотной точки 77.

От точки 77 (698459.23; 194173.78) линия границы идет по прямой в юго-восточном направлении на протяжении 0,30 км до поворотной точки 76, расположенной в русле безымянного ручья.

От точки 76 (698258.46; 194390.01) линия границы идет по прямой в юго-восточном направлении на протяжении 0,08 км до поворотной точки 75.

От точки 75 (698200.69; 194397.86) линия границы идет по прямой в юго-восточном направлении на протяжении 0,14 км до поворотной точки 74.

От точки 74 (698072.85; 194461.18) линия границы идет по прямой в северо-восточном направлении на протяжении 0,18 км до поворотной точки 73.

От точки 73 (698160.51; 194622.59) линия границы идет по прямой в северо-восточном направлении на протяжении 0,20 км до поворотной точки 72.

От точки 72 (698205.94; 194823.39) линия границы идет в северо-восточном направлении на протяжении 0,20 км вдоль южной стороны лесополосы в Одоевском районе до поворотной точки 71.

От точки 71 (698315.01; 194988.70) линия границы идет в северо-восточном направлении на протяжении 0,17 км вдоль южной стороны лесополосы в Одоевском районе до поворотной точки 70.

От точки 70 (698373.25; 195145.20) линия границы идет в северо-восточном направлении на протяжении 0,18 км вдоль южной стороны лесополосы в Одоевском районе до поворотной точки 69.

От точки 69 (698396.25; 195322.73) линия границы идет в северо-восточном направлении на протяжении 0,15 км вдоль южной стороны лесополосы в Одоевском районе до поворотной точки 68.

От точки 68 (698483.74; 195443.77) линия границы идет в северо-восточном направлении на протяжении 0,28 км вдоль южной стороны лесополосы в Одоевском районе до поворотной точки 67.

От точки 67 (698642.50; 195681.91) линия границы идет в северо-восточном направлении на протяжении 0,22 км до поворотной точки 66, расположенной в русле реки Мизгея.

От точки 66 (698808.95; 195823.92) линия границы идет по руслу реки Мизгея, вверх против течения, на протяжении 1,80 км до поворотной точки 65, расположенной в месте впадения безымянного ручья в реку Мизгея.

От точки 65 (698443.53; 197044.10) линия границы идет по руслу безымянного ручья, вверх против течения, на протяжении 0,85 км до поворотной точки 64, расположенной в русле безымянного ручья.

От точки 64 (697737.94; 196860.55) линия границы идет по прямой в юго-восточном направлении на протяжении 0,29 км до поворотной точки 63.

От точки 63 (697529.51; 197046.06) линия границы идет по прямой в юго-восточном направлении на протяжении 0,25 км до поворотной точки 62.

От точки 62 (697330.21; 197177.62) линия границы идет по прямой в восточном направлении на протяжении 1,07 км по северной стороне лесополосы в Арсеньевском районе до поворотной точки 61, расположенной в месте пересечения двух лесополос в Арсеньевском районе.

От точки 61 (697097.49; 198224.50) линия границы идет по прямой в юго-западном направлении на протяжении 0,60 км по восточной стороне лесополосы до поворотной точки 60, расположенной в месте стыка двух лесополос в Одоевском районе.

От точки 60 (696519.44; 198054.48) линия границы идет в юго-восточном направлении на протяжении 0,46 км по прямой по северной

стороне лесополосы в Арсеньевском районе до поворотной точки 59, расположенной в русле безымянного ручья.

От точки 59 (696376.04; 198506.88) линия границы идет по прямой в северо-восточном направлении, пересекая автодорогу Одоев – Арсеньево, на протяжении 0,12 км до поворотной точки 58, расположенной на восточной стороне полосы отвода автодороги Одоев – Арсеньево.

От точки 58 (696464.35; 198597.64) линия границы идет по прямой в северо-восточном направлении на протяжении 0,16 км до поворотной точки 57, расположенной в 0,16 км северо-восточнее оси автодороги Одоев – Арсеньево.

От точки 57 (696581.94; 198703.97) линия границы идет по прямой в северо-западном направлении на протяжении 0,18 км до поворотной точки 56, расположенной на восточной стороне полосы отвода автодороги Одоев – Арсеньево.

От точки 56 (696658.41; 198544.15) линия границы идет по прямой в северо-восточном направлении на протяжении 1,52 км до поворотной точки 55, расположенной в 0,10 км юго-западнее места пересечения двух полевых дорог в Арсеньевском районе.

От точки 55 (698158.16; 198784.14) линия границы идет в северо-западном направлении на протяжении 0,24 км по прямой через пруд в поселке Стрелецкий Одоевского района до поворотной точки 54, расположенной на оси автодороги к поселку Стрелецкий Одоевского района.

От точки 54 (698322.64; 198621.80) линия границы идет по прямой в северо-восточном направлении на протяжении 0,28 км до поворотной точки 53, расположенной на южной стороне поселка Стрелецкий Одоевского района.

От точки 53 (698555.21; 198781.62) линия границы идет по прямой в восточном направлении на протяжении 0,15 км до поворотной точки 52, расположенной на северном берегу пруда в поселке Стрелецкий Одоевского района.

От точки 52 (698552.20; 198921.29) линия границы идет по прямой в северо-восточном направлении на протяжении 0,78 км до поворотной точки 51.

От точки 51 (698863.35; 199644.61) линия границы идет по прямой в северо-восточном направлении на протяжении 0,27 км до поворотной точки 50.

От точки 50 (699061.62; 199819.90) линия границы идет по прямой в северо-восточном направлении на протяжении 0,71 км до поворотной точки 49, расположенной на западной стороне оврага урочища Кощий Лог в Арсеньевском районе.

От точки 49 (699394.12; 200446.62) линия границы идет по прямой в северо-восточном направлении на протяжении 0,51 км до поворотной точки 48.

От точки 48 (699770.60; 200770.51) линия границы идет по прямой в северо-восточном направлении на протяжении 0,83 км до поворотной точки 47, расположенной на северо-восточном краю лесополосы, у южного края балки Коровий Рог Одоевского района.

От точки 47 (700327.07; 201354.28) линия границы идет по прямой в юго-восточном направлении на протяжении 0,39 км до поворотной точки 46.

От точки 46 (700101.72; 201686.48) линия границы идет по прямой в юго-восточном направлении на протяжении 0,53 км до поворотной точки 45, расположенной в русле реки Мизгея.

От точки 45 (699724.07; 202038.45) линия границы идет преимущественно в северо-восточном направлении по руслу реки Мизгея, вверх против течения, на протяжении 1,39 км до поворотной точки 44, расположенной в месте впадения безымянного ручья в русло реки Мизгея.

От точки 44 (700033.10; 202995.14) линия границы идет в северном направлении по руслу безымянного ручья, вверх против течения, на протяжении 0,32 км до поворотной точки 43, расположенной в месте слияния двух безымянных ручьев.

От точки 43 (700351.63; 202990.08) линия границы идет по прямой в восточном направлении на протяжении 0,16 км до поворотной точки 42, расположенной в 0,30 км юго-восточнее скотомогильника, расположенного на северо-восточном углу урочища Русаков Лог Одоевского района.

От точки 42 (700306.16; 203146.56) линия границы идет по прямой в северо-восточном направлении на протяжении 0,13 км до поворотной точки 41.

От точки 41 (700434.12; 203177.17) линия границы идет по прямой в северо-восточном направлении на протяжении 1,20 км до поворотной точки 40, расположенной на северо-западном краю лесополосы, в 0,14 км юго-западнее оси грунтовой дороги в Одоевском районе.

От точки 40 (701358.10; 203945.43) линия границы идет в юго-восточном направлении на протяжении 0,60 км по южной стороне лесополосы в Одоевском районе до поворотной точки 39.

От точки 39 (700920.61; 204356.18) линия границы идет в юго-восточном направлении на протяжении 0,85 км по южной стороне лесополосы до поворотной точки 38, расположенной на повороте лесополосы в Одоевском районе.

От точки 38 (700391.70; 205027.02) линия границы идет по прямой в северо-восточном направлении на протяжении 0,26 км до поворотной точки 37, расположенной на южной стороне лесополосы в Одоевском районе.

От точки 37 (700567.01; 205221.98) линия границы идет в юго-восточном направлении на протяжении 0,25 км по южной стороне лесополосы в Одоевском районе до поворотной точки 36.

От точки 36 (700419.61; 205423.51) линия границы идет по прямой в юго-восточном направлении на протяжении 0,13 км до поворотной точки 35, расположенной в русле реки Мизгея.

От точки 35 (700323.37; 205513.37) линия границы идет преимущественно в восточном направлении по руслу реки Мизгея, вверх против течения, до узловой точки 25а, расположенной в месте впадения безымянного ручья в русло реки Мизгея, в 3,00 км южнее деревни Хитрово Одоевского района, в 4,00 км северо-восточнее деревни Рязанцево Арсеньевского района, и являющейся точкой стыка границ муниципальных образований Южно-Одоевское, Восточно-Одоевское Одоевского района и Астаповское Арсеньевского района.

Прохождение границы с муниципальным образованием Восточно-Одоевское Одоевского района

От узловой точки 25а (700604.05; 206622.17) линия границы идет в восточном направлении по руслу реки Мизгея, вверх против течения, до поворотной точки 34, расположенной в месте впадения безымянного ручья в русло реки Мизгея.

От точки 34 (700620.00; 207146.72) линия границы идет в южном направлении по руслу безымянного ручья, вверх против течения, на протяжении 0,21 км до поворотной точки 33, расположенной в русле безымянного ручья.

От точки 33 (700420.98; 207146.99) линия границы идет по прямой в юго-восточном направлении на протяжении 0,37 км до поворотной точки 32.

От точки 32 (700256.45; 207433.63) линия границы идет по прямой в юго-восточном направлении на протяжении 0,32 км до поворотной точки 31.

От точки 31 (699994.24; 207611.01) линия границы идет по прямой в юго-восточном направлении на протяжении 0,28 км до поворотной точки 30.

От точки 30 (699727.54; 207672.03) линия границы идет по прямой в юго-восточном направлении на протяжении 0,50 км до поворотной точки 29, расположенной на оси грунтовой дороги.

От точки 29 (699264.19; 207820.99) линия границы идет по прямой в юго-восточном направлении на протяжении 0,07 км до поворотной точки 28.

От точки 28 (699198.64; 207859.75) линия границы идет по прямой в юго-восточном направлении на протяжении 0,36 км до поворотной точки 27.

От точки 27 (698839.89; 207905.83) линия границы идет по прямой в юго-западном направлении на протяжении 0,25 км до поворотной точки 26.

От точки 26 (698658.10; 207852.64) линия границы идет по прямой в южном направлении на протяжении 0,16 км до поворотной точки 25.

От точки 25 (698387.42; 207852.45) линия границы идет в южном направлении на протяжении 0,65 км по западной стороне лесополосы до

поворотной точки 24, расположенной в русле реки Тырня, в 0,07 км южнее южного края лесополосы в Одоевском районе.

От точки 24 (697781.47; 207796.07) линия границы идет преимущественно в восточном направлении по руслу реки Тырня, вверх против течения, на протяжении 4,83 км до поворотной точки 23, расположенной в месте впадения реки Тырня в реку Холохольня.

От точки 23 (697888.53; 212235.49) линия границы идет в юго-западном направлении на протяжении 0,82 км по руслу реки Холохольня, вверх против течения, до поворотной точки 25 (22), расположенной в русле реки Холохольня, в 3,50 км северо-восточнее деревни Ясенки Арсеньевского района, в 3,50 км северо-западнее деревни Дубрава Арсеньевского района, в 0,82 км юго-западнее от места впадения реки Тырня в реку Холохольня в Одоевском районе.

От точки 25 (22) (697211.61; 211784.94) линия границы идет по прямой в юго-восточном направлении на протяжении 0,44 км до поворотной точки 21.

От точки 21 (696785.30; 211886.33) линия границы идет в юго-восточном направлении на протяжении 0,36 км до поворотной точки 20.

От точки 20 (696504.83; 212106.41) линия границы идет по прямой в юго-восточном направлении на протяжении 0,68 км до поворотной точки 19, расположенной на восточном краю лесополосы в Арсеньевском районе, в 1,65 км юго-восточнее места впадения реки Тырня в реку Холохольня.

От точки 19 (696331.58; 212743.89) линия границы проходит по прямой в южном направлении на протяжении 0,58 км до поворотной точки 18, расположенной в 0,50 км на северо-восток от пересечения восточного края лесополосы с полевой дорогой в Арсеньевском районе.

От точки 18 (695742.09; 212672.34) линия границы идет по прямой в юго-восточном направлении на протяжении 0,99 км до поворотной точки 17, расположенной в 0,56 км на юго-запад от места истока безымянного ручья.

От точки 17 (695539.71; 213990.76) линия границы идет по прямой в северо-восточном направлении на протяжении 0,31 км до поворотной точки 16.

От точки 16 (695312.16; 213801.51) линия границы идет по прямой в северо-восточном направлении на протяжении 0,30 км до поворотной точки 15, расположенной в истоке безымянного ручья.

От точки 15 (695193.96; 213502.58) линия границы идет по руслу безымянного ручья, вверх против течения, в северо-восточном направлении на протяжении 0,26 км до поворотной точки 14, расположенной в русле безымянного ручья.

От точки 14 (695783.54; 214053.31) линия границы идет в северо-восточном направлении на протяжении 0,37 км по руслу безымянного ручья, вверх против течения, до поворотной точки 13, находящейся в русле безымянного ручья.

От точки 13 (696087.47; 214095.41) линия границы идет в северо-восточном направлении на протяжении 0,26 км по руслу безымянного ручья, вверх против течения, до поворотной точки 12, расположенной в русле безымянного ручья.

От точки 12 (696353.16; 214237.11) линия границы идет в северо-восточном направлении на протяжении 0,55 км по руслу безымянного ручья, вверх против течения, до поворотной точки 11, расположенной в русле безымянного ручья.

От точки 11 (696799.73; 214474.40) линия границы идет по прямой в юго-восточном направлении на протяжении 0,15 км до поворотной точки 10.

От точки 10 (696785.90; 214505.71) линия границы идет в юго-восточном направлении на протяжении 0,86 км до поворотной точки 9, расположенной в русле безымянного ручья, в 0,12 км южнее юго-восточного края лесополосы в Одоевском районе.

От точки 9 (696293.02; 215332.86) линия границы идет в северо-восточном направлении на протяжении 2,00 км по руслу безымянного ручья, вниз по течению, до поворотной точки 8, расположенной в месте впадения безымянного ручья в реку Железница.

От точки 8 (697144.38; 217103.59) линия границы идет преимущественно в северо-восточном направлении на протяжении 0,65 км по

руслу реки Железница, вверх против течения, до поворотной точки 7, расположенной в русле реки Железница.

От точки 7 (697528.02; 217343.10) линия границы идет по прямой в юго-восточном направлении на протяжении 0,51 км до поворотной точки 6.

От точки 6 (697347.36; 217816.71) линия границы идет по прямой в юго-восточном направлении на протяжении 1,40 км до поворотной точки 5.

От точки 5 (696750.13; 219040.00) линия границы идет по прямой в восточном направлении на протяжении 0,12 км до поворотной точки 4, расположенной на полевой дороге.

От точки 4 (696745.33; 219158.85) линия границы идет по прямой в северо-восточном направлении на протяжении 1,14 км до поворотной точки 3.

От точки 3 (696853.32; 220280.03) линия границы идет в северо-восточном направлении на протяжении 0,40 км вдоль южной стороны лесополосы в Одоевском районе до поворотной точки 2.

От точки 2 (696956.55; 220697.79) линия границы идет в юго-восточном направлении на протяжении 0,34 км вдоль южной стороны лесополосы в Одоевском районе до поворотной точки 1, расположенной на восточном краю данной лесополосы.

От точки 1 (696872.21; 221031.40) линия границы идет в юго-восточном направлении на протяжении 0,46 км до узловой точки 25, расположенной на пересечении русла безымянного ручья и южной стороны лесополосы, в 1,30 км юго-западнее моста через ручей в Одоевском районе, по которому идет автодорога Одоев – Плавск, в 4,00 км северо-восточнее деревни Никольское-Кукуй Арсеньевского района, в 1,80 км юго-западнее урочища Зыбино Плавского района, и являющейся точкой стыка границ муниципальных образований Восточно-Одоевское Одоевского района, Астаповское Арсеньевского района, Пригородное Плавского района.

Прохождение границы с муниципальным образованием Пригородное Плавского района

От узловой точки 25 (696629.27; 221436.34) линия границы идет по руслу безымянного ручья, вверх против течения, в юго-западном направлении

на протяжении 1,54 км до поворотной точки 46, расположенной в русле безымянного ручья.

От точки 46 (695304.90; 220680.96) линия границы идет по суходольной прямой в юго-восточном направлении на протяжении 0,26 км до поворотной точки 45.

От точки 45 (695116.28; 220852.15) линия границы идет по суходольной прямой в юго-восточном направлении на протяжении 0,16 км до поворотной точки 44.

От точки 44 (695025.09; 220985.11) линия границы идет в юго-восточном направлении вдоль южной стороны лесополосы в Плавском районе на протяжении 0,56 км до поворотной точки 43.

От точки 43 (694906.53; 221534.30) линия границы идет в юго-восточном направлении вдоль южной стороны лесополосы в Плавском районе на протяжении 0,52 км до поворотной точки 42, расположенной на южном краю лесополосы.

От точки 42 (694850.71; 222050.33) линия границы идет по суходольной прямой в юго-восточном направлении на протяжении 0,27 км до поворотной точки 41.

От точки 41 (694847.74; 222318.61) линия границы идет по суходольной прямой в юго-восточном направлении на протяжении 0,59 км до поворотной точки 40, расположенной на тальвеге безымянной балки.

От точки 40 (694758.33; 222900.89) линия границы идет по суходольной прямой в восточном направлении на протяжении 0,57 км до поворотной точки 39.

От точки 39 (694777.25; 223473.50) линия границы идет по суходольной прямой в восточном направлении на протяжении 0,50 км до поворотной точки 38, расположенной в 0,83 км северо-западнее пересечения полевых дорог в Арсеньевском районе, в 0,57 км на северо-запад от южной стороны лесополосы в Плавском районе.

От точки 38 (694800.85; 223965.11) линия границы идет по суходольной прямой в юго-восточном направлении на протяжении 0,62 км до поворотной точки 37, расположенной в месте истока безымянного ручья.

От точки 37 (694279.14; 224275.06) линия границы идет в юго-западном направлении по суходольной прямой на протяжении 0,26 км до поворотной точки 36, расположенной на оси полевой дороги.

От точки 36 (694018.84; 224274.88) линия границы идет в юго-восточном направлении по руслу безымянного ручья, вверх против течения, на протяжении 0,31 км до поворотной точки 35.

От точки 35 (693767.39; 224450.41) линия границы идет в юго-восточном направлении по руслу безымянного ручья, вверх против течения, на протяжении 0,25 км до поворотной точки 34.

От точки 34 (693521.27; 224526.38) линия границы идет в юго-восточном направлении по руслу безымянного ручья, вверх против течения, на протяжении 0,18 км до поворотной точки 33, расположенной в русле безымянного ручья.

От точки 33 (693362.39; 224627.64) линия границы идет в юго-восточном направлении по руслу безымянного ручья, вверх против течения, на протяжении 0,59 км до поворотной точки 32, расположенной в месте слияния двух безымянных ручьев.

От точки 32 (692856.12; 224806.02) линия границы идет в юго-западном направлении по руслу безымянного ручья, вверх против течения, на протяжении 4,17 км до поворотной точки 31, расположенной в русле безымянного ручья.

От точки 31 (691052.41; 221460.79) линия границы идет в юго-западном направлении по руслу безымянного ручья, вверх против течения, на протяжении 0,04 км до поворотной точки 30, расположенной на технологической оси плотины пруда.

От точки 30 (690993.38; 221455.03) линия границы идет в южном направлении посередине пруда на протяжении 0,21 км до поворотной точки 29, расположенной в месте впадения безымянного ручья в пруд.

От точки 29 (690813.10; 221405.98) линия границы идет в юго-западном направлении по руслу безымянного ручья, вверх против течения, на протяжении 0,85 км до поворотной точки 28, расположенной в месте слияния двух безымянных ручьев.

От точки 28 (690114.42; 220955.30) линия границы идет в юго-западном направлении по северной стороне оврага на протяжении 0,09 км до поворотной точки 27, расположенной в русле безымянного ручья.

От точки 27 (690088.39; 220874.71) линия границы идет в юго-западном направлении по суходольной прямой на протяжении 0,04 км до поворотной точки 26.

От точки 26 (690060.30; 220845.83) линия границы идет в северо-западном направлении по суходольной прямой на протяжении 0,10 км до поворотной точки 25.

От точки 25 (690161.39; 220806.92) линия границы идет в юго-западном направлении по суходольной прямой на протяжении 0,46 км до поворотной точки 24.

От точки 24 (689847.22; 220486.89) линия границы идет в северо-западном направлении по суходольной прямой на протяжении 0,20 км до поворотной точки 23.

От точки 23 (689885.49; 220295.33) линия границы идет в юго-западном направлении по суходольной прямой на протяжении 0,21 км до поворотной точки 22, расположенной на истоке безымянного ручья.

От точки 22 (689760.82; 220125.33) линия границы идет по суходольной прямой в юго-западном направлении на протяжении 0,19 км до поворотной точки 21, расположенной на тальвеге балки Каменный Верх.

От точки 21 (689677.44; 219957.93) линия границы идет по суходольной прямой в юго-западном направлении на протяжении 0,30 км до поворотной точки 20.

От точки 20 (689501.97; 219729.19) линия границы идет по суходольной прямой в юго-западном направлении на протяжении 0,26 км до поворотной точки 19.

От точки 19 (689403.92; 219480.13) линия границы идет по суходольной прямой в юго-западном направлении на протяжении 0,19 км до поворотной точки 18.

От точки 18 (689280.55; 219333.10) линия границы идет по суходольной прямой в юго-западном направлении на протяжении 0,22 км до поворотной точки 17.

От точки 17 (689188.21; 219141.68) линия границы идет по суходольной прямой в юго-западном направлении на протяжении 0,17 км до поворотной точки 16, расположенной на тальвеге балки Каменный Верх, в 0,09 км северо-восточнее северной стороны лесополосы в Арсеньевском районе.

От точки 16 (689151.68; 218982.00) линия границы идет по суходольной прямой в юго-западном направлении на протяжении 0,42 км до поворотной точки 15.

От точки 15 (688740.96; 218878.07) линия границы идет по суходольной прямой в юго-западном направлении на протяжении 0,29 км до поворотной точки 14.

От точки 14 (688488.17; 218815.21) линия границы идет по суходольной прямой в юго-западном направлении на протяжении 0,49 км до поворотной точки 13, расположенной в 0,51 км северо-западнее пересечения полевых дорог в Арсеньевском районе, в 1,41 км юго-западнее деревни Витцинские Выселки Плавского района.

От точки 13 (687996.41; 218669.04) линия границы идет по суходольной прямой в юго-восточном направлении на протяжении 0,56 км до поворотной точки 12, расположенной в 0,23 км северо-восточнее северной стороны лесополосы в Арсеньевском районе, в 1,34 км юго-западнее южной окраины деревни Витцинские Выселки Плавского района.

От точки 12 (687667.58; 219115.48) линия границы идет по суходольной прямой в северо-восточном направлении на протяжении 0,41 км до поворотной точки 11, расположенной в 0,35 км северо-западнее места пересечения полевых дорог в безымянной балке в Арсеньевском районе.

От точки 11 (687827.44; 219494.78) линия границы идет по суходольной прямой в юго-восточном направлении на протяжении 0,19 км до поворотной точки 10, расположенной на полевой дороге в Плавском районе.

От точки 10 (687746.05; 219648.71) линия границы идет по суходольной прямой в юго-восточном направлении на протяжении 0,24 км до поворотной точки 9, расположенной на западной стороне лесополосы в Плавском районе.

От точки 9 (687659.56; 219888.90) линия границы идет вдоль южной стороны лесополосы в юго-восточном направлении на протяжении 0,80 км до поворотной точки 8.

От точки 8 (687130.75; 220476.71) линия границы идет по суходольной прямой вдоль южной стороны лесополосы в Плавском районе в юго-восточном направлении на протяжении 0,88 км до поворотной точки 7, расположенной на пересечении лесополосы с полевой дорогой.

От точки 7 (686523.42; 221138.89) линия границы идет по суходольной прямой вдоль южной стороны лесополосы в Плавском районе в юго-восточном направлении на протяжении 0,45 км до узловой точки 25(6), расположенной на южной стороне лесополосы в Арсеньевском районе, в 1,25 км восточнее урочища Борец Арсеньевского района, в 2,50 км северо-западнее урочища Муравлевка Плавского района, в 2,85 км юго-восточнее деревни Витцинские Выселки Плавского района, и являющейся точкой стыка границ муниципальных образований Астаповское Арсеньевского района, Молочно-Дворское и Пригородное Плавского района.

Прохождение границы с муниципальным образованием Молочно-Дворское Плавского района

От узловой точки 25 (6) (686217.65; 221495.09) линия границы идет по суходольной прямой в юго-западном направлении на протяжении 1,04 км по полевой дороге до поворотной точки 5, расположенной на южной стороне лесополосы, на полевой дороге.

От точки 5 (685608.01; 220806.50) линия границы идет по суходольной прямой в юго-западном направлении вдоль южной стороны лесополосы в Арсеньевском районе на протяжении 1,80 км до поворотной точки 4.

От точки 4 (684256.45; 219469.46) линия границы идет по суходольной прямой в юго-западном направлении на протяжении 0,43 км до поворотной точки 3, расположенной на полевой дороге в Плавском районе, в 0,53 км юго-западнее южной стороны лесополосы в Арсеньевском районе.

От точки 3 (683954.71; 219148.79) линия границы идет по суходольной прямой в северо-западном направлении на протяжении 0,44 км до поворотной точки 2, расположенной на восточной стороне лесополосы в Арсеньевском районе.

От точки 2 (684160.99; 218761.64) линия границы идет по суходольной прямой в южном направлении вдоль восточной стороны лесополосы в Арсеньевском районе на протяжении 0,57 км до поворотной точки 1, расположенной на восточной стороне лесополосы, в 0,03 км от северной стороны полосы отвода автодороги Арсеньево – Горбачево.

От точки 1 (683621.91; 218831.09) линия границы идет по суходольной прямой в южном направлении, пересекая автодорогу Арсеньево – Горбачево и железную дорогу Волово – Духовская, на протяжении 0,20 км до узловой точки 24, расположенной на южной стороне полосы отвода железной дороги Волово – Духовская, в 1,50 км северо-западнее деревни Орловка Чернского района, в 2,70 км юго-восточнее деревни Ивановка 2-я Арсеньевского района, и являющейся точкой стыка границ муниципальных образований Северное Чернского района, Астаповское Арсеньевского района, Молочно-Дворское Плавского района.

Прохождение границы с муниципальным образованием Северное Чернского района

От узловой точки 24 (683402.72; 218815.70) линия границы идет по прямой в юго-западном направлении на протяжении 0,90 км до поворотной точки 166.

От точки 166 (682903.72; 218093.54) линия границы идет по прямой в юго-западном направлении на протяжении 0,46 км до поворотной точки 165, расположенной на повороте лесополосы в Чернском районе.

От точки 165 (682611.89; 217726.38) линия границы идет по прямой вдоль северо-восточной стороны лесополосы в Чернском районе в северо-западном направлении на протяжении 0,23 км до поворотной точки 164.

От точки 164 (682745.79; 217584.39) линия границы идет по прямой вдоль восточной стороны лесополосы в Арсеньевском районе в юго-западном направлении на протяжении 0,95 км до поворотной точки 163.

От точки 163 (682010.37; 216970.74) линия границы идет по прямой вдоль восточной стороны лесополосы в Арсеньевском районе в юго-западном направлении на протяжении 1,43 км до поворотной точки 162, расположенной в русле безымянного ручья.

От точки 162 (680820.22; 216153.59) линия границы идет в северо-западном направлении по руслу безымянного ручья, вниз по течению, на протяжении 0,23 км до поворотной точки 161.

От точки 161 (680943.88; 215916.31) линия границы идет в западном направлении по руслу безымянного ручья, вниз по течению, на протяжении 0,34 км до поворотной точки 160.

От точки 160 (680966.64; 215595.84) линия границы идет в северо-западном направлении по руслу безымянного ручья, вниз по течению, на протяжении 0,17 км до поворотной точки 159, расположенной в месте слияния двух безымянных ручьев.

От точки 159 (681053.48; 215456.18) линия границы идет в юго-западном направлении по руслу безымянного ручья, вниз по течению, на протяжении 1,11 км до поворотной точки 158, расположенной в месте слияния двух безымянных ручьев.

От точки 158 (680242.25; 214760.82) линия границы идет в южном направлении по руслу безымянного ручья, вниз по течению, на протяжении 0,59 км до поворотной точки 157, расположенной в месте слияния двух безымянных ручьев.

От точки 157 (679684.19; 214871.24) линия границы идет в западном направлении по руслу безымянного ручья, вверх против течения, на протяжении 0,85 км до поворотной точки 156, расположенной на левом берегу безымянного ручья.

От точки 156 (679644.85; 214063.64) линия границы идет по прямой в юго-западном направлении на протяжении 0,07 км до поворотной точки 155, расположенной на полевой дороге в Чернском районе.

От точки 155 (679623.28; 213992.06) линия границы идет по прямой в северо-западном направлении на протяжении 0,32 км до поворотной точки 154.

От точки 154 (679714.05; 213680.81) линия границы идет по прямой в северо-западном направлении на протяжении 0,15 км до поворотной точки 153.

От точки 153 (679790.35; 213544.13) линия границы идет по прямой в северо-западном направлении на протяжении 0,54 км до поворотной точки 152, расположенной в 1,13 км на северо-запад от пересечения полевых дорог на северо-восточной стороне урочища Лапочки в Чернском районе.

От точки 152 (679945.85; 213028.15) линия границы идет по прямой в северном направлении вдоль западной стороны лесополосы в Арсеньевском районе на протяжении 0,27 км до поворотной точки 151, расположенной на западной стороне лесополосы в Арсеньевском районе, на стыке двух лесополос.

От точки 151 (680211.96; 213013.56) линия границы идет по прямой в северо-западном направлении на протяжении 0,85 км до поворотной точки 150, расположенной на пересечении оси грунтовой дороги и северной стороны лесополосы в Чернском районе.

От точки 150 (680299.78; 212164.90) линия границы идет в северо-западном направлении по оси грунтовой дороги на протяжении 0,87 км до поворотной точки 149.

От точки 149 (681179.40; 212092.66) линия границы идет по прямой в северо-восточном направлении на протяжении 0,15 км до поворотной точки 148, расположенной на северной стороне лесополосы в Чернском районе, в 0,11 км юго-западнее пересечения полевых дорог в Арсеньевском районе.

От точки 148 (681330.47; 212170.74) линия границы идет по прямой в юго-западном направлении на протяжении 1,64 км до поворотной точки 147.

От точки 147 (680788.41; 210630.77) линия границы идет по прямой в западном направлении на протяжении 0,08 км до поворотной точки 146, расположенной в 0,59 км северо-западнее от пересечения полевой дороги с восточной стороной урочища Осинник в Чернском районе.

От точки 146 (680788.96; 210560.51) линия границы идет по прямой в юго-западном направлении на протяжении 0,29 км до поворотной точки 145.

От точки 145 (680584.82; 210368.54) линия границы идет по прямой в южном направлении на протяжении 1,03 км до поворотной точки 144.

От точки 144 (679532.77; 210311.46) линия границы идет по прямой в юго-западном направлении на протяжении 0,65 км до поворотной точки 143, расположенной в 0,30 км северо-западнее пересечения бровки балки Верхние Мостики с северной стороной лесополосы балки Верхний Липовец в Чернском районе.

От точки 143 (678971.54; 210032.13) линия границы идет по прямой в юго-восточном направлении на протяжении 0,41 км до поворотной точки 142, расположенной в русле безымянного ручья.

От точки 142 (678578.14; 210183.41) линия границы идет в юго-западном направлении по руслу безымянного ручья, вниз по течению, на протяжении 0,60 км до поворотной точки 141, расположенной в месте слияния двух безымянных ручьев.

От точки 141 (678105.73; 209769.78) линия границы идет в северо-западном направлении по руслу безымянного ручья, вверх против течения, на протяжении 0,30 км до поворотной точки 140.

От точки 140 (678331.07; 209559.91) линия границы идет в северо-западном направлении по руслу безымянного ручья, вверх против течения, на протяжении 0,10 км до поворотной точки 139, расположенной в русле безымянного ручья.

От точки 139 (678370.63; 209542.34) линия границы идет по прямой в юго-западном направлении на протяжении 1,25 км до поворотной точки 138, расположенной на вершине урочища Жимарина в Чернском районе, на восточной стороне лесополосы в Арсеньевском районе.

От точки 138 (677859.39; 208500.23) линия границы идет по прямой в юго-восточном направлении на протяжении 0,13 км до поворотной точки 137.

От точки 137 (677744.34; 208566.67) линия границы идет по прямой в юго-западном направлении на протяжении 0,42 км до поворотной точки 136.

От точки 136 (677327.33; 208553.86) линия границы идет по прямой в юго-восточном направлении на протяжении 0,21 км до поворотной точки 135.

От точки 135 (677119.37; 208595.49) линия границы идет по прямой в юго-западном направлении на протяжении 0,68 км до поворотной точки 134.

От точки 134 (676640.31; 208118.53) линия границы идет по прямой в юго-западном направлении на протяжении 0,18 км до поворотной точки 133.

От точки 133 (676541.16; 207962.81) линия границы идет по прямой в юго-западном направлении на протяжении 0,13 км до поворотной точки 132, расположенной в 0,29 км северо-западнее от пересечения лесополосы с полевой дорогой в Чернском районе.

От точки 132 (676505.62; 207849.38) линия границы идет по прямой в юго-западном направлении на протяжении 0,16 км до поворотной точки 131, расположенной в 0,01 км северо-восточнее полевой дороги в Чернском районе.

От точки 131 (676334.18; 207793.35) линия границы идет по прямой в северо-западном направлении на протяжении 0,09 км до поворотной точки 130, расположенной на полевой дороге.

От точки 130 (676364.49; 207693.72) линия границы идет по прямой в северо-западном направлении на протяжении 0,45 км до поворотной точки 129.

От точки 129 (676518.86; 207281.71) линия границы идет по прямой в северо-западном направлении на протяжении 0,60 км до поворотной точки 128.

От точки 128 (676651.96; 206686.72) линия границы идет по прямой в юго-западном направлении на протяжении 0,46 км до поворотной точки 127.

От точки 127 (676581.04; 206250.60) линия границы идет по прямой в юго-западном направлении на протяжении 0,29 км до поворотной точки 126.

От точки 126 (676452.44; 205993.13) линия границы идет по прямой по южной стороне урочища Монастырская Дача земель лесного фонда в западном направлении на протяжении 0,69 км до поворотной точки 125.

От точки 125 (676507.63; 205305.59) линия границы идет по прямой по южной стороне урочища Монастырская Дача земель лесного фонда в западном направлении на протяжении 0,19 км до поворотной точки 124.

От точки 124 (676498.46; 205107.82) линия границы идет по прямой в северо-западном направлении на протяжении 0,10 км до поворотной точки 123.

От точки 123 (676550.23; 205011.84) линия границы идет по прямой в западном направлении на протяжении 0,60 км до поворотной точки 122.

От точки 122 (676585.27; 204402.77) линия границы идет по прямой в западном направлении на протяжении 0,53 км до поворотной точки 121.

От точки 121 (676679.72; 203889.17) линия границы идет по прямой в западном направлении на протяжении 0,11 км до поворотной точки 9 (120), расположенной в русле ручья Снежедь, в 1,64 км северо-западнее плотины пруда поселка Каменский Чернского района, в 1,60 км восточнее села Меркулово Арсеньевского района.

От точки 9 (120) (676714.74; 203790.80) линия границы идет в юго-западном направлении по руслу ручья Снежедь, вниз по течению, на протяжении 0,18 км до поворотной точки 119, расположенной в русле безымянного ручья.

От точки 119 (676571.44; 203704.23) линия границы идет в юго-западном направлении по руслу ручья Снежедь, вниз по течению, на протяжении 0,59 км до поворотной точки 118, расположенной в русле ручья Снежедь.

От точки 118 (676031.72; 203513.10) линия границы идет по прямой в юго-восточном направлении на протяжении 0,28 км до поворотной точки 117, расположенной на западной стороне лесополосы в Чернском районе.

От точки 117 (675915.25; 203746.08) линия границы идет по прямой в южном направлении на протяжении 0,46 км до поворотной точки 116, расположенной в 0,47 км юго-восточнее пересечения русла ручья Снежедь с полевой дорогой в Арсеньевском районе, в 0,71 км северо-западнее слияния двух безымянных ручьев в Чернском районе.

От точки 116 (675436.99; 203671.19) линия границы идет по прямой в юго-восточном направлении на протяжении 0,10 км до поворотной точки 115.

От точки 115 (675367.96; 203743.71) линия границы идет в юго-восточном направлении на протяжении 0,62 км до поворотной точки 114.

От точки 114 (675060.39; 204283.35) линия границы идет по прямой в юго-восточном направлении на протяжении 0,32 км до поворотной точки 113, расположенной в 0,40 км юго-восточнее места слияния безымянных ручьев в Чернском районе, на восточной стороне лесополосы в Арсеньевском районе.

От точки 113 (674787.69; 204450.42) линия границы идет по прямой в юго-западном направлении по восточной стороне лесополосы в Арсеньевском районе на протяжении 0,48 км до поворотной точки 112, расположенной в 1,22 км западнее пересечения полевых дорог, на северо-восточной стороне урочища Первомайский в Чернском районе.

От точки 112 (674399.10; 204153.64) линия границы идет по прямой в юго-восточном направлении на протяжении 0,12 км до поворотной точки 111, расположенной в 0,04 км на юго-восток от восточной стороны лесополосы в Арсеньевском районе.

От точки 111 (674278.42; 204173.87) линия границы идет по прямой в северо-западном направлении на протяжении 0,13 км до поворотной точки 110, расположенной в русле безымянного ручья, на восточной стороне полевозащитной лесополосы в Чернском районе.

От точки 110 (674324.15; 204057.97) линия границы идет в северо-западном направлении по руслу безымянного ручья, вниз по течению, на протяжении 0,90 км до поворотной точки 109, расположенной в месте слияния русла ручья Малая Снежедь с руслом безымянного ручья.

От точки 109 (674497.49; 203181.05) линия границы идет в основном в юго-западном направлении по руслу ручья Малая Снежедь, вверх против

течения, на протяжении 2,27 км до узловой точки 9 (108), расположенной на слиянии безымянного ручья и реки Малая Снежедь, в 3,50 км западнее деревни Синегубово 1 Чернского района и в 4,20 км юго-восточнее села Меркулово Арсеньевского района, и являющейся точкой стыка границ муниципальных образований Северное, Тургеневское Чернского района и Астаповское Арсеньевского района.

Прохождение границы с муниципальным образованием Тургеневское Чернского района

От узловой точки 9 (108) (672906.59; 202799.10) линия границы идет в основном в западном направлении по руслу безымянного ручья, вверх против течения, на протяжении 1,95 км до поворотной точки 107, расположенной в русле безымянного ручья.

От точки 107 (672854.67; 200953.18) линия границы идет по прямой в юго-западном направлении на протяжении 0,29 км до поворотной точки 106, расположенной в 0,05 км северо-западнее пересечения лесополосы с полевой дорогой в Чернском районе.

От точки 106 (672624.68; 200844.84) линия границы идет по прямой в северо-западном направлении на протяжении 0,04 км до поворотной точки 105, расположенной на южной стороне урочища Головановка в Арсеньевском районе, в 0,09 км северо-западнее пересечения лесополосы с полевой дорогой в Чернском районе.

От точки 105 (672636.11; 200806.75) линия границы идет по прямой в северном направлении на протяжении 0,08 км до поворотной точки 104, расположенной в 0,14 км северо-западнее пересечения лесополосы с полевой дорогой в Чернском районе.

От точки 104 (672724.26; 200821.11) линия границы идет по прямой в западном направлении на протяжении 0,06 км до поворотной точки 103, расположенной на южной стороне урочища Головановка в Арсеньевском районе, в 0,19 км северо-западнее пересечения лесополосы с полевой дорогой в Чернском районе.

От точки 103 (672738.29; 200756.74) линия границы идет по прямой в северном направлении на протяжении 0,07 км до поворотной точки 102, расположенной на южной стороне урочища Головановка в Арсеньевском

районе, в 0,25 км северо-западнее пересечения лесополосы с полевой дорогой в Чернском районе.

От точки 102 (672814.07; 200765.21) линия границы идет по прямой в юго-западном направлении на протяжении 0,08 км до поворотной точки 101, расположенной на южной стороне урочища Головановка в Арсеньевском районе, в 0,24 км северо-западнее пересечения лесополосы с полевой дорогой в Чернском районе.

От точки 101 (672750.45; 200692.27) линия границы идет по прямой в западном направлении на протяжении 0,04 км до поворотной точки 100, расположенной в 0,27 км северо-западнее пересечения лесополосы с полевой дорогой в Чернском районе.

От точки 100 (672760.50; 200657.69) линия границы идет по прямой в северо-западном направлении на протяжении 0,05 км до поворотной точки 99, расположенной в 0,31 км северо-западнее пересечения лесополосы с полевой дорогой в Чернском районе.

От точки 99 (672802.04; 200648.87) линия границы идет по прямой в западном направлении на протяжении 0,14 км до поворотной точки 98.

От точки 98 (672812.25; 200507.80) линия границы идет по прямой в юго-западном направлении на протяжении 0,05 км до поворотной точки 97.

От точки 97 (672779.74; 200469.03) линия границы идет по прямой в северо-западном направлении на протяжении 0,05 км до поворотной точки 96, расположенной на полевой дороге.

От точки 96 (672792.57; 200418.84) линия границы идет по прямой в юго-западном направлении на протяжении 0,57 км до поворотной точки 95.

От точки 95 (672358.88; 200066.34) линия границы идет по прямой в юго-восточном направлении на протяжении 0,32 км до поворотной точки 94.

От точки 94 (672047.25; 200099.26) линия границы идет по прямой в юго-восточном направлении на протяжении 0,07 км до поворотной точки 93, расположенной в 0,03 км севернее русла безымянного ручья в Чернском районе, на восточной стороне леса Верх Каменный в Арсеньевском районе.

От точки 93 (671985.08; 200117.47) линия границы идет по прямой в западном направлении на протяжении 0,24 км до поворотной точки 92.

От точки 92 (671997.07; 199860.41) линия границы идет по прямой в юго-западном направлении на протяжении 0,31 км до поворотной точки 91.

От точки 91 (671962.86; 199560.25) линия границы идет по прямой в северо-западном направлении на протяжении 0,15 км до поворотной точки 90.

От точки 90 (672030.05; 199414.06) линия границы идет по прямой в северо-западном направлении на протяжении 0,15 км до поворотной точки 89.

От точки 89 (672122.04; 199297.36) линия границы идет по прямой в северо-западном направлении на протяжении 0,11 км до поворотной точки 88.

От точки 88 (672165.43; 199202.53) линия границы идет по прямой в северо-западном направлении на протяжении 0,09 км до поворотной точки 87.

От точки 87 (672179.81; 199115.71) линия границы идет по прямой в юго-западном направлении на протяжении 0,42 км до поворотной точки 86, расположенной на оси грунтовой дороги.

От точки 86 (672051.40; 198713.10) линия границы идет по прямой в юго-западном направлении на протяжении 0,21 км до поворотной точки 85.

От точки 85 (671979.75; 198501.38) линия границы идет по прямой в юго-западном направлении на протяжении 0,05 км до поворотной точки 84.

От точки 84 (671951.36; 198461.61) линия границы идет по прямой в юго-западном направлении на протяжении 0,18 км до поворотной точки 83.

От точки 83 (671833.23; 198329.36) линия границы идет по прямой в юго-западном направлении на протяжении 0,21 км до поворотной точки 82.

От точки 82 (671758.24; 198145.70) линия границы идет по прямой в юго-западном направлении на протяжении 0,43 км до поворотной точки 81, расположенной в 0,82 км северо-восточнее восточной стороны деревни Натаровка Чернского района, в 0,93 км юго-восточнее пересечения полевых дорог в Арсеньевском районе.

От точки 81 (671365.69; 197975.28) линия границы идет по прямой в северо-западном направлении на протяжении 0,10 км до поворотной точки 80.

От точки 80 (671397.22; 197886.16) линия границы идет по прямой в северо-западном направлении на протяжении 0,12 км до поворотной точки 79.

От точки 79 (671484.96; 197818.99) линия границы идет по прямой в северо-западном направлении на протяжении 0,65 км до поворотной точки 78, расположенной на полевой дороге.

От точки 78 (671678.39; 197169.13) линия границы идет по прямой в северо-западном направлении на протяжении 0,14 км до поворотной точки 77, расположенной в 0,17 км северо-восточнее слияния двух ручьев лога Водяной в Чернском районе.

От точки 77 (671714.35; 197055.07) линия границы идет по прямой в юго-западном направлении на протяжении 0,10 км до поворотной точки 76, расположенной в 0,07 км севернее места слияния безымянных ручьев лога Водяной в Чернском районе, в 0,31 км юго-западнее пересечения полевых дорог в урочище Парахинские Выселки в Арсеньевском районе.

От точки 76 (671619.70; 196979.25) линия границы идет по прямой в северо-западном направлении на протяжении 0,18 км до поворотной точки 75, расположенной в 0,25 км северо-западнее слияния двух ручьев лога Водяной в Чернском районе.

От точки 75 (671826.43; 196890.01) линия границы идет по прямой в западном направлении на протяжении 0,05 км до поворотной точки 74, расположенной на полевой дороге.

От точки 74 (671823.12; 196839.77) линия границы идет по прямой в западном направлении на протяжении 0,14 км до поворотной точки 73, расположенной в 0,34 км северо-западнее слияния двух ручьев лога Водяной в Чернском районе.

От точки 73 (671816.69; 196697.28) линия границы идет по прямой в северо-западном направлении на протяжении 0,19 км до поворотной точки 72.

От точки 72 (671966.13; 196577.70) линия границы идет по прямой в северо-западном направлении на протяжении 0,34 км до поворотной точки 71.

От точки 71 (672145.15; 196282.98) линия границы идет ломаной линией в северо-западном направлении на протяжении 0,08 км до поворотной точки 70.

От точки 70 (672156.46; 196278.41) линия границы идет по прямой в северо-западном направлении на протяжении 0,06 км до поворотной точки 69, расположенной в южном углу леса Сидорин земель лесного фонда.

От точки 69 (672208.72; 196240.39) линия границы идет по прямой в юго-западном направлении на протяжении 0,32 км до поворотной точки 68.

От точки 68 (671947.53; 196064.82) линия границы идет по прямой в юго-западном направлении на протяжении 0,17 км до поворотной точки 67, расположенной в русле безымянного ручья.

От точки 67 (671835.97; 195923.94) линия границы идет по руслу безымянного ручья, вниз по течению, в южном направлении на протяжении 0,17 км до поворотной точки 66, расположенной в русле безымянного ручья.

От точки 66 (671648.92; 195927.60) линия границы идет по прямой в северо-западном направлении на протяжении 0,24 км до поворотной точки 65, расположенной на южной границе лесного квартала 57 земель лесного фонда.

От точки 65 (671741.39; 195704.48) линия границы идет по прямой в юго-западном направлении на протяжении 0,13 км до поворотной точки 64.

От точки 64 (671667.10; 195594.23) линия границы идет по прямой в юго-западном направлении на протяжении 0,24 км до поворотной точки 63.

От точки 63 (671452.99; 195479.36) линия границы идет по прямой в юго-западном направлении на протяжении 0,04 км до поворотной точки 62, расположенной на полевой дороге.

От точки 62 (671436.52; 195456.94) линия границы идет по прямой в юго-западном направлении на протяжении 0,02 км до поворотной точки 61, расположенной в 0,02 км юго-западнее полевой дороги.

От точки 61 (671427.14; 195412.75) линия границы идет по прямой в северо-западном направлении на протяжении 0,33 км до поворотной точки 60.

От точки 60 (671541.11; 195083.07) линия границы идет по прямой в юго-западном направлении на протяжении 0,17 км до поворотной точки 59.

От точки 59 (671477.84; 194926.74) линия границы идет по прямой в юго-западном направлении на протяжении 0,17 км до поворотной точки 58.

От точки 58 (671335.97; 194855.57) линия границы идет по прямой в юго-западном направлении на протяжении 0,21 км до поворотной точки 57.

От точки 57 (671114.27; 194802.09) линия границы идет по прямой в юго-западном направлении на протяжении 0,24 км до поворотной точки 56, расположенной в русле безымянного ручья.

От точки 56 (670907.77; 194732.42) линия границы идет по прямой в юго-западном направлении на протяжении 0,05 км до поворотной точки 55, расположенной в 0,04 км юго-западнее русла безымянного ручья.

От точки 55 (670886.78; 194684.64) линия границы идет по прямой в северо-западном направлении на протяжении 0,08 км до поворотной точки 54.

От точки 54 (670908.50; 194605.02) линия границы идет по прямой в северо-западном направлении на протяжении 0,07 км до поворотной точки 53.

От точки 53 (670919.35; 194538.43) линия границы идет по прямой в юго-западном направлении на протяжении 0,33 км до поворотной точки 52.

От точки 52 (670783.63; 194234.40) линия границы идет по прямой в юго-западном направлении на протяжении 0,03 км до поворотной точки 51, расположенной на оси автодороги.

От точки 51 (670765.28; 194211.76) линия границы идет по прямой в юго-западном направлении на протяжении 0,13 км до поворотной точки 50.

От точки 50 (670679.76; 194139.58) линия границы идет по прямой в южном направлении на протяжении 0,09 км до поворотной точки 49, расположенной на западной вершине урочища Голубочки в Чернском районе, на восточной границе лесного квартала 54 земель лесного фонда.

От точки 49 (670587.11; 194127.27) линия границы идет по прямой в западном направлении на протяжении 0,58 км до поворотной точки 48.

От точки 48 (670574.80; 193538.77) линия границы идет по прямой в западном направлении на протяжении 0,48 км до поворотной точки 47.

От точки 47 (670571.18; 193056.68) линия границы идет по прямой в северо-западном направлении на протяжении 0,04 км до узловой точки 9 (46), расположенной в 1,25 км в северо-западном направлении от деревни Сальница-Слободка Чернского района, в 3,00 км южнее деревни Гремячка Арсеньевского района, в 5,50 км в северо-восточном направлении от деревни Бандиково Арсеньевского района и являющейся точкой стыка границ муниципальных образований Тургеневское Чернского района, Астаповское Арсеньевского района, муниципального образования Славный.

Прохождение границы с муниципальным образованием Славный

От узловой точки 9(46) (670587.17; 193028.64) линия границы идет в северо-западном направлении по руслу безымянного ручья, вниз по течению, на протяжении 0,21 км до поворотной точки 43, расположенной на повороте безымянного ручья.

От точки 43 (670791.92; 193007.17) линия границы идет в северо-западном направлении по руслу безымянного ручья, вниз по течению, на протяжении 0,29 км до поворотной точки 42, расположенной на повороте безымянного ручья.

От точки 42 (671056.30; 192891.69) линия границы идет в северо-западном направлении по руслу безымянного ручья, вниз по течению, на протяжении 0,31 км до поворотной точки 41, расположенной на повороте безымянного ручья.

От точки 41 (671290.82; 192688.29) линия границы идет в северо-западном направлении по руслу безымянного ручья, вниз по течению, на протяжении 0,14 км до поворотной точки 40, расположенной на повороте безымянного ручья.

От точки 40 (671423.92; 192656.39) линия границы идет в северо-западном направлении по руслу безымянного ручья, вниз по течению, на протяжении 0,23 км до поворотной точки 39, расположенной на повороте безымянного ручья.

От точки 39 (671629.68; 192561.98) линия границы идет в северо-западном направлении по руслу безымянного ручья, вниз по течению, на протяжении 0,09 км до поворотной точки 38, расположенной на повороте безымянного ручья.

От точки 38 (671710.90; 192528.65) линия границы идет в северо-западном направлении по суходольной прямой на протяжении 0,39 км до поворотной точки 37, расположенной на повороте безымянного ручья.

От точки 37 (671949.34; 192219.68) линия границы идет в северо-западном направлении по юго-западной стороне лесополосы на протяжении 0,22 км до поворотной точки 36, расположенной на повороте безымянного ручья.

От точки 36 (672111.08; 192065.92) линия границы идет на северо-запад по руслу безымянного ручья, вниз по течению, на протяжении 0,02 км до узловой точки 35, расположенной в русле безымянного ручья, в 1,73 км юго-западнее электроподстанции, расположенной в деревне Гремячка Арсеньевского района, в 1,88 км юго-восточнее села Савинково Арсеньевского района, и являющейся точкой стыка границ муниципального образования Славный и муниципальных образований Астаповское, Манаенское Арсеньевского района.

От узловой точки 35 (672135.08; 192058.47) линия границы идет ломаной линией по лесной просеке в лесном квартале 2 земель лесного фонда вдоль безымянного ручья в северо-западном направлении на протяжении 0,53 км до поворотной точки 34, расположенной на линии электропередачи, проходящей по лесной просеке.

От точки 34 (672274.70; 191729.86) линия границы идет по прямой в северо-западном направлении на протяжении 2,66 км до поворотной точки 33.

От точки 33 (673232.53; 189252.75) линия границы идет по лесной просеке в северо-восточном направлении в лесном квартале 2 земель лесного фонда на протяжении 0,80 км до поворотной точки 32.

От точки 32 (674023.09; 189363.95) линия границы идет по лесной просеке между лесными кварталами 2 и 1 земель лесного фонда в западном направлении на протяжении 0,88 км до поворотной точки 31.

От точки 31(674006.25; 188485.49) линия границы идет по лесной просеке в лесном квартале 1 земель лесного фонда в северо-восточном направлении на протяжении 0,35 км до поворотной точки 30.

От точки 30 (674329.95; 188618.61) линия границы идет по лесной просеке в лесном квартале 1 земель лесного фонда в северо-западном направлении на протяжении 0,70 км до поворотной точки 29.

От точки 29 (674725.80; 188040.33) линия границы идет по лесной просеке в лесном квартале 1 земель лесного фонда в юго-западном направлении на протяжении 0,81 км до поворотной точки 28.

От точки 28 (673987.57; 187713.54) линия границы идет по лесной просеке между лесными кварталами 2 и 1 земель лесного фонда в западном направлении на протяжении 0,91 км до поворотной точки 27.

От точки 27 (673993.30; 186807.25) линия границы идет по насыпи железной дороги в юго-восточном направлении на протяжении 0,14 км до поворотной точки 26.

От точки 26 (673859.09; 186849.60) линия границы идет по насыпи железной дороги в юго-восточном направлении на протяжении 0,35 км до поворотной точки 25.

От точки 25 (673536.01; 186994.83) линия границы идет по насыпи железной дороги в юго-восточном направлении на протяжении 0,26 км до поворотной точки 24.

От точки 24 (673291.18; 187095.19) линия границы идет по насыпи железной дороги в юго-восточном направлении на протяжении 0,13 км до поворотной точки 23.

От точки 23 (673177.23; 187165.11) линия границы идет по насыпи железной дороги в юго-восточном направлении на протяжении 0,10 км до поворотной точки 22.

От точки 22 (673109.24; 187237.28) линия границы идет по насыпи железной дороги в юго-западном направлении на протяжении 0,05 км до поворотной точки 21.

От точки 21 (673072.65; 187203.27) линия границы идет по насыпи железной дороги в северо-западном направлении на протяжении 0,11 км до поворотной точки 20.

От точки 20 (673144.17; 187130.19) линия границы идет по насыпи железной дороги в северо-западном направлении на протяжении 0,15 км до поворотной точки 19.

От точки 19 (673267.34; 187052.52) линия границы идет по насыпи железной дороги в северо-западном направлении на протяжении 0,26 км до поворотной точки 18.

От точки 18 (673509.36; 186945.09) линия границы идет по насыпи железной дороги в северо-западном направлении на протяжении 0,36 км до поворотной точки 17.

От точки 17 (673839.38; 186802.04) линия границы идет по насыпи железной дороги в северо-западном направлении на протяжении 0,15 км до поворотной точки 16, расположенной на насыпи железной дороги.

От точки 16 (673978.61; 186758.83) линия границы идет по прямой в юго-западном направлении на протяжении 0,84 км до поворотной точки 15, расположенной в тальвеге безымянного оврага.

От точки 15 (673800.77; 185933.36) линия границы идет по прямой в южном направлении на протяжении 0,33 км до поворотной точки 14.

От точки 14 (673466.49; 185953.16) линия границы идет по забору в южном направлении на протяжении 0,56 км до поворотной точки 13.

От точки 13 (672911.29; 185971.50) линия границы идет по забору в юго-восточном направлении на протяжении 0,23 км до поворотной точки 12.

От точки 12 (672838.39; 186185.68) линия границы идет по прямой в юго-восточном направлении на протяжении 0,38 км до поворотной точки 11.

От точки 11 (672504.83; 186347.08) линия границы идет по прямой в юго-восточном направлении на протяжении 1,01 км до поворотной точки 10.

От точки 10 (671497.99; 186318.11) линия границы идет по тальвегу безымянного оврага в урочище Стрикинская Дача в юго-восточном направлении на протяжении 0,74 км до поворотной точки 9, расположенной на пересечении тальвегов двух безымянных оврагов в урочище Стрикинская Дача.

От точки 9 (671192.41; 186997.30) линия границы идет по тальвегу безымянного оврага в юго-восточном направлении на протяжении 0,75 км до поворотной точки 8, расположенной в 0,70 км юго-западнее безымянного ручья.

От точки 8 (670531.48; 187360.92) линия границы идет по лесной просеке в северо-восточном направлении на протяжении 0,68 км до поворотной точки 7, расположенной в 0,20 км северо-западнее безымянного ручья.

От точки 7 (670772.52; 187996.96) линия границы идет по лесной просеке в юго-восточном направлении на протяжении 0,42 км до поворотной точки 6, расположенной на оси грунтовой дороги, в 1,93 км севернее деревни Бандиково Арсеньевского района.

От точки 6 (670408.62; 188210.60) линия границы идет по оси грунтовой дороги в юго-восточном направлении на протяжении 0,50 км до поворотной точки 5, расположенной на оси грунтовой дороги, в 1,65 км северо-восточнее деревни Бандиково Арсеньевского района.

От точки 5 (669976.62; 188461.70) линия границы идет вдоль грунтовой дороги в юго-восточном направлении на протяжении 0,27 км до поворотной точки 4, расположенной на оси грунтовой дороги, в 1,35 км северо-восточнее деревни Бандиково Арсеньевского района.

От точки 4 (669711.32; 188482.00) линия границы идет по оси грунтовой дороги в юго-западном направлении на протяжении 0,62 км до поворотной точки 3, расположенной в 0,73 км северо-восточнее деревни Бандиково Арсеньевского района.

От точки 3 (669131.69; 188276.14) линия границы идет, пересекая грунтовую дорогу, в юго-восточном направлении на протяжении 0,06 км до поворотной точки 2, расположенной в 0,73 км северо-восточнее деревни Бандиково Арсеньевского района.

От точки 2 (669113.78; 188337.42) линия границы идет по прямой в северо-восточном направлении на протяжении 0,33 км до поворотной точки 1, расположенной в 0,10 км северо-восточнее деревни Бандиково Арсеньевского района.

От точки 1 (669408.13; 188480.85) линия границы идет по прямой в юго-восточном направлении на протяжении 2,48 км до узловой точки 42, расположенной в русле реки Береза, в 2,94 км северо-восточнее деревни Бандиково Арсеньевского района, в 3,56 км юго-западнее деревни Сальница-Слободка Чернского района, и являющейся точкой стыка границ муниципальных образований Тургеневское Чернского района, Манаенское Арсеньевского района и муниципального образования Славный.

Прохождение границы с муниципальным образованием Тургеневское Чернского района

От узловой точки 42 (668620.74; 190834.30) линия границы идет в юго-западном направлении по руслу реки Береза, вниз по течению, на протяжении 0,51 км до поворотной точки 41, расположенной в месте впадения безымянного ручья в реку Береза.

От точки 41 (668353.65; 190598.35) линия границы идет в юго-западном направлении по руслу реки Береза, вниз по течению, на протяжении 2,62 км до поворотной точки 40, расположенной на пересечении русла реки Береза с полевой дорогой.

От точки 40 (666485.26; 188591.12) линия границы идет в юго-западном направлении по руслу реки Береза, вниз по течению, на протяжении 0,51 км до поворотной точки 39, расположенной в месте впадения безымянного ручья в реку Береза.

От точки 39 (666186.16; 188215.62) линия границы идет по прямой в северо-западном направлении на протяжении 0,13 км до поворотной точки 38, расположенной на полевой дороге.

От точки 38 (666293.41; 188134.29) линия границы идет по прямой в северо-западном направлении на протяжении 0,27 км до поворотной точки 37.

От точки 37 (666561.18; 188062.97) линия границы идет по прямой в северо-западном направлении на протяжении 0,10 км до поворотной точки 36, расположенной в 0,12 км западнее русла безымянного ручья в Арсеньевском районе, в 0,35 км северо-западнее полевой дороги в Чернском районе.

От точки 36 (666616.58; 187986.53) линия границы идет по прямой в юго-западном направлении по восточной границе лесного квартала 22 земель лесного фонда на протяжении 0,61 км до поворотной точки 35, расположенной в 0,09 км северо-восточнее просеки между лесными кварталами 22 и 25 земель лесного фонда.

От точки 35 (666359.93; 187428.16) линия границы идет по прямой в юго-западном направлении на протяжении 0,28 км до поворотной точки 34.

От точки 34 (666091.90; 187351.36) линия границы идет по прямой в юго-западном направлении на протяжении 0,12 км до поворотной точки 33, расположенной в 0,30 км юго-западнее просеки между лесными кварталами 22 и 25 земель лесного фонда.

От точки 33 (665976.46; 187340.96) линия границы идет по прямой в юго-восточном направлении по восточной границе лесного квартала 25 земель лесного фонда на протяжении 0,38 км до поворотной точки 32.

От точки 32 (665610.33; 187498.51) линия границы идет по прямой в южном направлении по восточной границе лесного квартала 25 земель лесного фонда на протяжении 0,30 км до поворотной точки 31.

От точки 31 (665316.52; 187481.67) линия границы идет по прямой в юго-западном направлении на протяжении 0,12 км до поворотной точки 30, расположенной на полевой дороге в Чернском районе.

От точки 30 (665177.61; 187436.08) линия границы идет по прямой в юго-западном направлении по восточной границе лесного квартала 30 земель лесного фонда на протяжении 0,32 км до поворотной точки 29, расположенной в 0,22 км северо-западнее середины плотины пруда в Чернском районе.

От точки 29 (664896.88; 187343.93) линия границы идет по прямой в юго-восточном направлении по восточной границе лесного квартала 30 земель лесного фонда на протяжении 0,06 км до поворотной точки 28,

расположенной в 0,17 км северо-западнее середины плотины пруда в Чернском районе.

От точки 28 (664875.08; 187406.85) линия границы идет по прямой в юго-восточном направлении по восточной границе лесного квартала 30 земель лесного фонда на протяжении 0,17 км до поворотной точки 27, расположенной в 0,03 км юго-западнее середины плотины пруда в Чернском районе.

От точки 27 (664705.64; 187435.59) линия границы идет по прямой в западном направлении по восточной границе лесного квартала 30 земель лесного фонда на протяжении 0,14 км до поворотной точки 26.

От точки 26 (664697.77; 187309.04) линия границы идет по прямой в северо-западном направлении по восточной границе лесного квартала 30 земель лесного фонда на протяжении 0,18 км до поворотной точки 25.

От точки 25 (664845.65; 187203.95) линия границы идет по прямой в северо-западном направлении по восточной границе лесного квартала 30 земель лесного фонда на протяжении 0,16 км до поворотной точки 24, расположенной в 1,07 км юго-восточнее места пересечения просек между лесными кварталами 24, 25, 29, 30 земель лесного фонда, в 1,18 км северо-западнее пересечения полевых дорог в Чернском районе.

От точки 24 (664876.02; 187052.86) линия границы идет по прямой в юго-западном направлении по восточной границе лесного квартала 30 земель лесного фонда на протяжении 0,07 км до поворотной точки 23.

От точки 23 (664806.76; 187009.54) линия границы идет по прямой в юго-западном направлении на протяжении 0,67 км до поворотной точки 22, расположенной в 1,27 км северо-западнее пересечения полевых дорог в Чернском районе.

От точки 22 (664268.93; 186624.72) линия границы идет по прямой в юго-восточном направлении на протяжении 0,05 км до поворотной точки 21, расположенной в 1,25 км северо-западнее пересечения полевых дорог в Чернском районе.

От точки 21 (664226.90; 186635.19) линия границы идет по прямой в юго-западном направлении на протяжении 0,05 км до поворотной точки 20.

От точки 20 (664201.01; 186582.81) линия границы идет по прямой в юго-западном направлении по восточной границе лесного квартала 33 земель лесного фонда на протяжении 0,37 км до поворотной точки 19, расположенной в 0,57 км северо-западнее пересечения двух полевых дорог в Чернском районе.

От точки 19 (663889.14; 186369.89) линия границы идет по прямой в юго-восточном направлении по восточной границе лесного квартала 33 земель лесного фонда на протяжении 0,32 км до поворотной точки 18, расположенной на полевой дороге, в 0,86 км юго-восточнее просеки между лесными кварталами 29, 30 земель лесного фонда.

От точки 18 (663578.00; 186421.91) линия границы идет по прямой в юго-западном направлении по восточной границе лесного квартала 33 земель лесного фонда на протяжении 0,08 км до поворотной точки 17, расположенной в 0,44 км северо-западнее середины моста через реку Сальница в Чернском районе.

От точки 17 (663516.87; 186354.66) линия границы идет по прямой в северо-западном направлении по восточной границе лесного квартала 33 земель лесного фонда на протяжении 0,08 км до поворотной точки 16, расположенной в 0,82 км юго-восточнее просеки между лесными кварталами 29, 30 земель лесного фонда, в 0,76 км северо-восточнее пересечения полевых дорог в Чернском районе.

От точки 16 (663580.37; 186302.32) линия границы идет по прямой в юго-западном направлении по восточной границе лесного квартала 33 земель лесного фонда на протяжении 0,36 км до поворотной точки 15, расположенной на полевой дороге.

От точки 15 (663339.02; 186000.46) линия границы идет ломаной линией в юго-западном направлении по восточной границе лесного квартала 33 земель лесного фонда на протяжении 0,19 км до поворотной точки 14, расположенной в южном углу лесного квартала 33 земель лесного фонда.

От точки 14 (663231.05; 185843.44) линия границы идет по прямой в северо-западном направлении на протяжении 1,33 км до поворотной точки 13.

От точки 13 (663839.60; 184664.55) линия границы идет по прямой в северо-западном направлении на протяжении 0,16 км до поворотной точки 12, расположенной на границе лесного квартала 32 земель лесного фонда и лесного квартала 35 земель лесного фонда.

От точки 12 (663938.19; 184540.20) линия границы идет по прямой в юго-западном направлении по южной границе лесного квартала 32 земель лесного фонда на протяжении 0,38 км до поворотной точки 11.

От точки 11 (663746.95; 184205.78) линия границы идет по прямой в юго-западном направлении на протяжении 0,34 км до поворотной точки 10.

От точки 10 (663713.76; 183872.34) линия границы идет по прямой в западном направлении по южной границе лесного квартала 31 земель лесного фонда на протяжении 0,39 км до поворотной точки 9, расположенной на полевой дороге, в 1,05 км юго-западнее места пересечения просек между лесными кварталами 27, 28, 31, 32 земель лесного фонда.

От точки 9 (663765.64; 183488.03) линия границы идет по прямой в северо-западном направлении на протяжении 0,17 км до поворотной точки 8.

От точки 8 (663903.11; 183434.83) линия границы идет по прямой в северо-западном направлении на протяжении 0,94 км до поворотной точки 7, расположенной в 0,35 км юго-западнее места пересечения просек между лесными кварталами 26, 27, 31 земель лесного фонда, в 1,05 км на север от северного угла лесного квартала 34 земель лесного фонда.

От точки 7 (664584.66; 182753.74) линия границы идет по прямой в юго-западном направлении на протяжении 0,65 км до поворотной точки 6.

От точки 6 (664198.90; 182215.88) линия границы идет по прямой в юго-западном направлении вдоль восточной стороны лесополосы в Арсеньевском районе на протяжении 0,95 км до поворотной точки 5, расположенной на оси автомобильной дороги, ведущей к селу Тшлыково Чернского района.

От точки 5 (663363.29; 181825.39) линия границы идет по прямой в юго-западном направлении на протяжении 0,24 км до поворотной точки 4, расположенной на западной стороне лесополосы в Чернском районе.

От точки 4 (663160.74; 181708.91) линия границы идет по прямой в юго-западном направлении на протяжении 0,74 км до поворотной точки 3.

От точки 3 (662649.14; 181155.19) линия границы идет по прямой в юго-западном направлении на протяжении 0,16 км до поворотной точки 2, расположенной на оси грунтовой дороги к деревне Малая Сальница Чернского района.

От точки 2 (662519.50; 181041.19) линия границы идет по прямой в юго-западном направлении на протяжении 0,19 км до поворотной точки 1, расположенной в 0,38 км северо-западнее пересечения оси грунтовой дороги к деревне Малая Сальница Чернского района с полевой дорогой в Чернском районе.

От точки 1 (662390.35; 180924.11) линия границы идет по прямой в северо-западном направлении на протяжении 0,28 км до узловой точки 9, расположенной в русле реки Ока, в 3,25 км в северо-западном направлении от села Тшлыково Чернского района, в 4,00 км южнее деревни Поляны Арсеньевского района, и являющейся точкой стыка границ муниципальных образований Тургеневское Чернского района, Манаенское Арсеньевского района и Орловской области.

Прохождение границы с Орловской областью

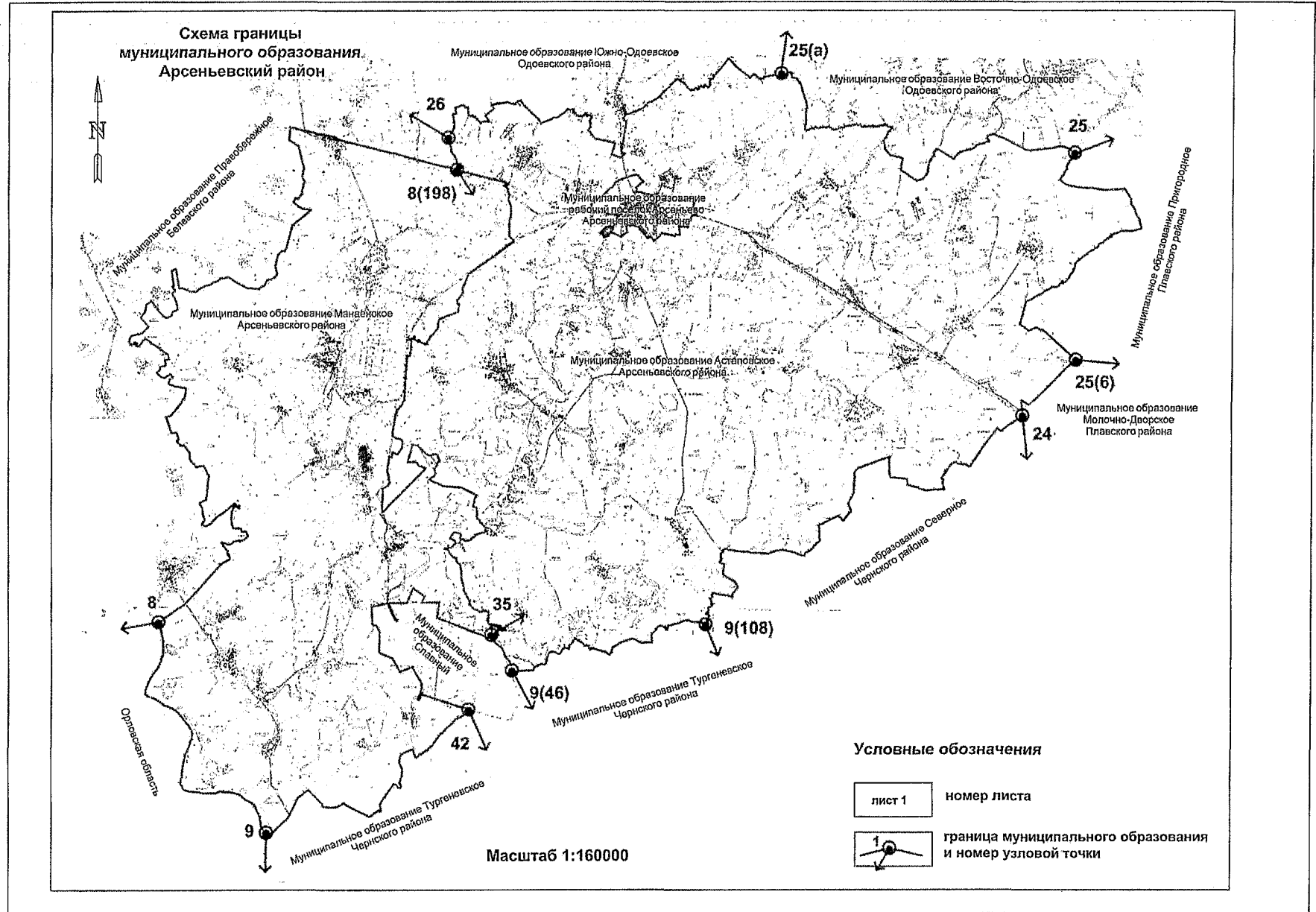
От узловой точки 9 (662440.28; 180639.49) линия границы идет по руслу реки Ока, вниз по течению, до узловой точки 8, принятой ранее за начальную точку описания границы.

В тексте описания границы муниципального образования Арсеньевский район расстояния от узловых и поворотных точек до населенных пунктов указаны ориентировочно.

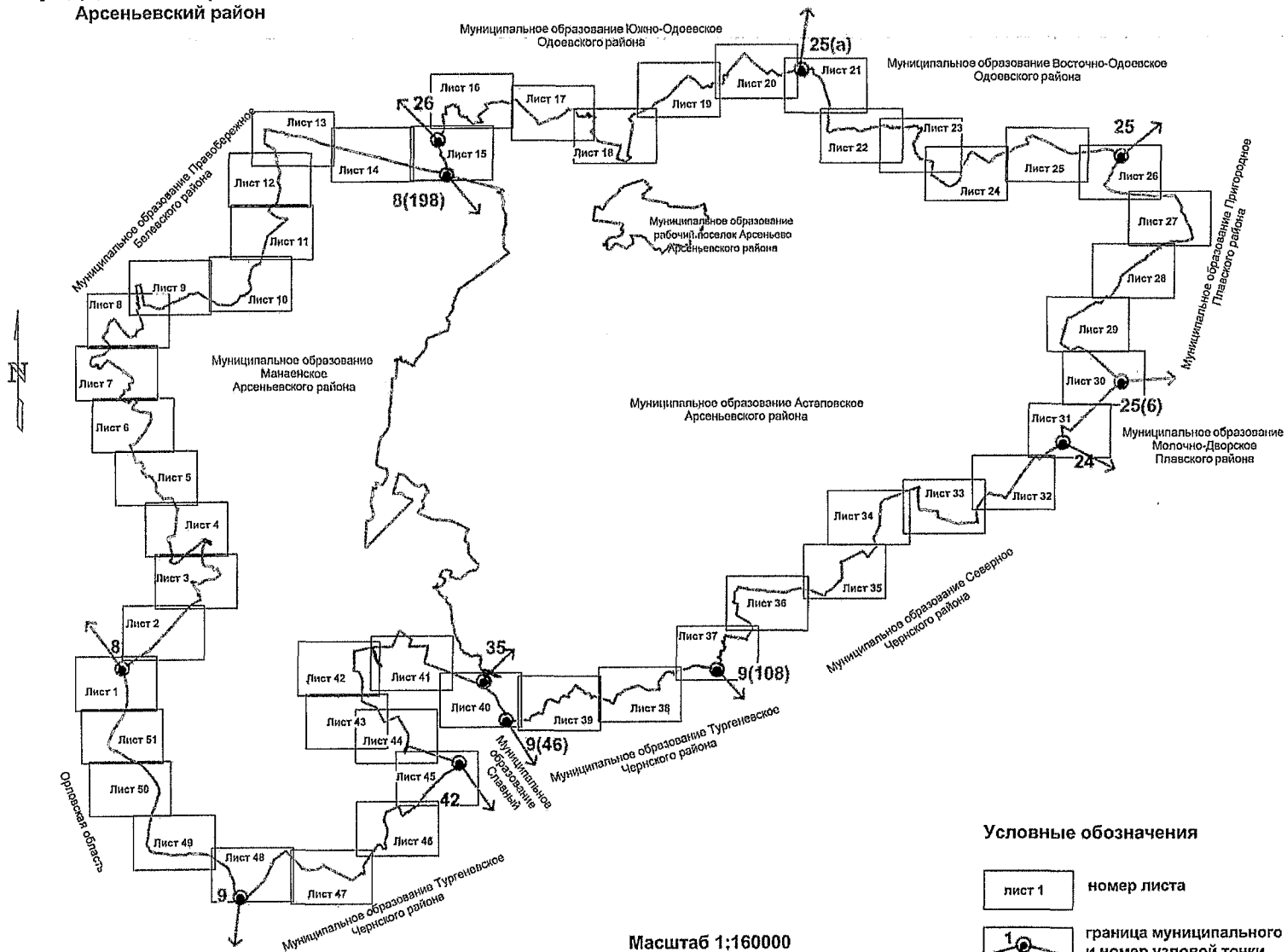
Приложение 2
к Закону Тульской области
«О внесении изменений в Закон Тульской области
«О переименовании муниципального образования
«Арсеньевский район» Тульской области,
установлении границ, наделении статусом и
определении административных центров
муниципальных образований на территории
Арсеньевского района Тульской области»

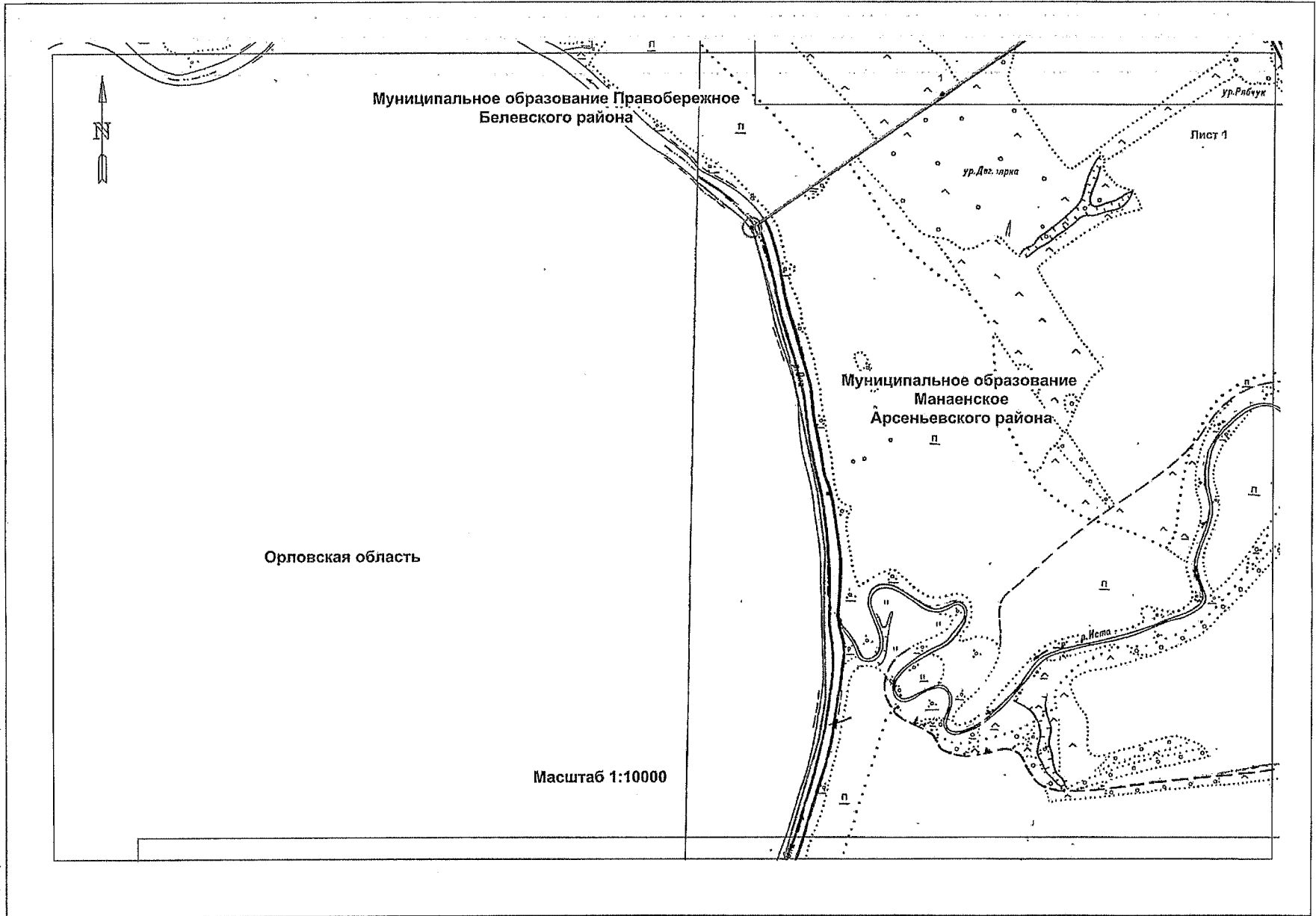
Приложение 2
к Закону Тульской области
«О переименовании муниципального образования
«Арсеньевский район» Тульской области,
установлении границ, наделении статусом и
определении административных центров
муниципальных образований на территории
Арсеньевского района Тульской области»

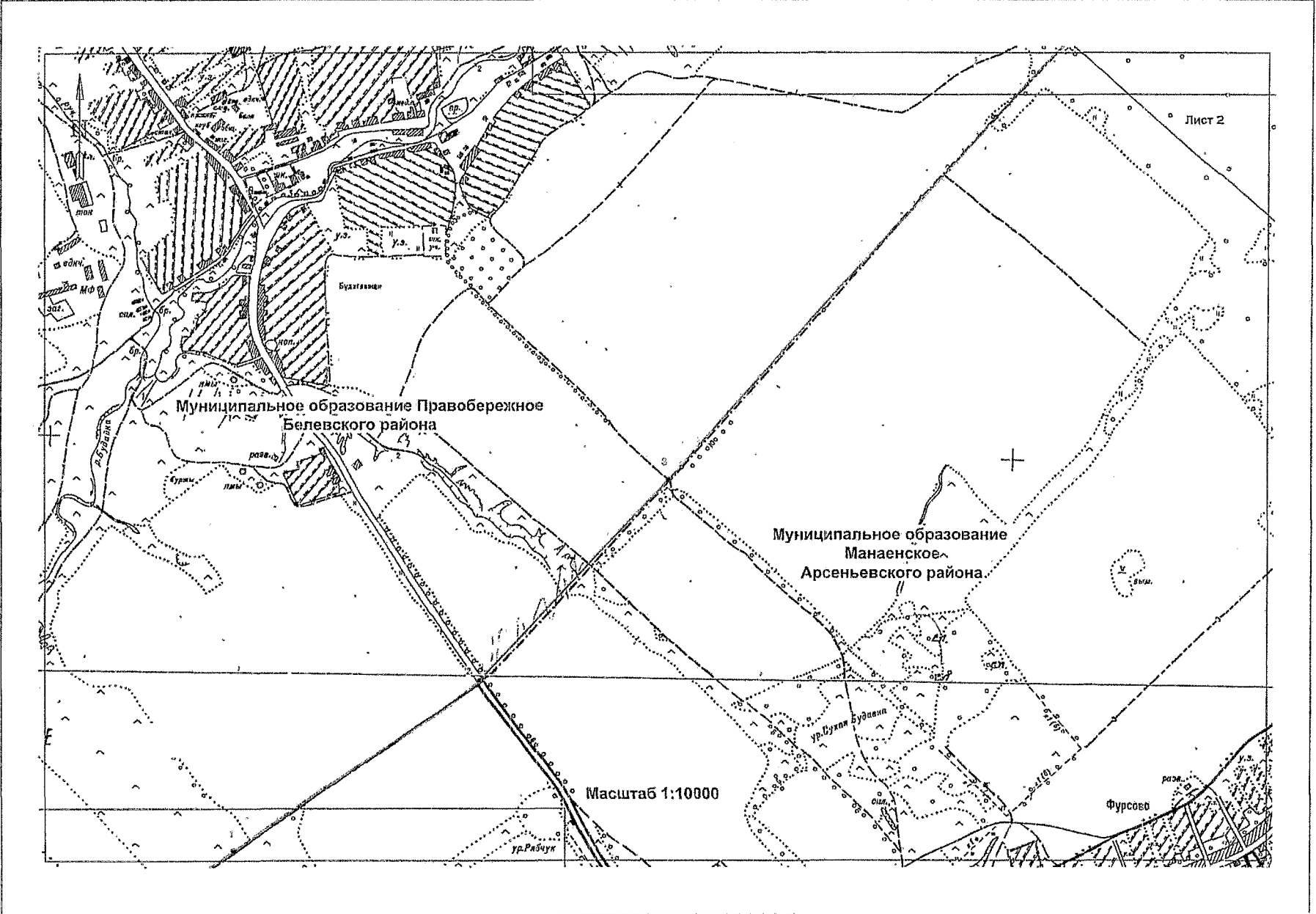
**Карта-схема
границы муниципального образования Арсеньевский район**

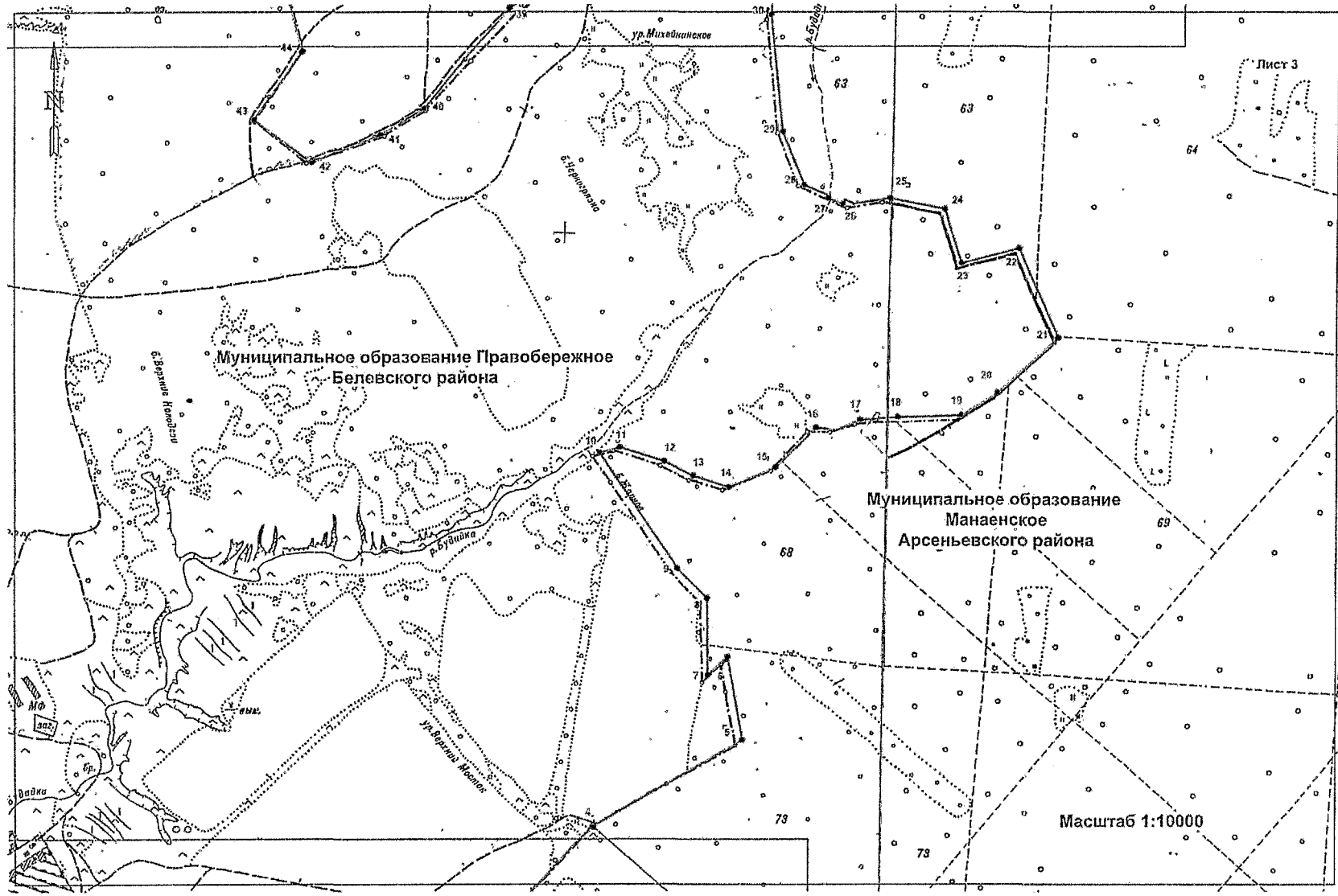


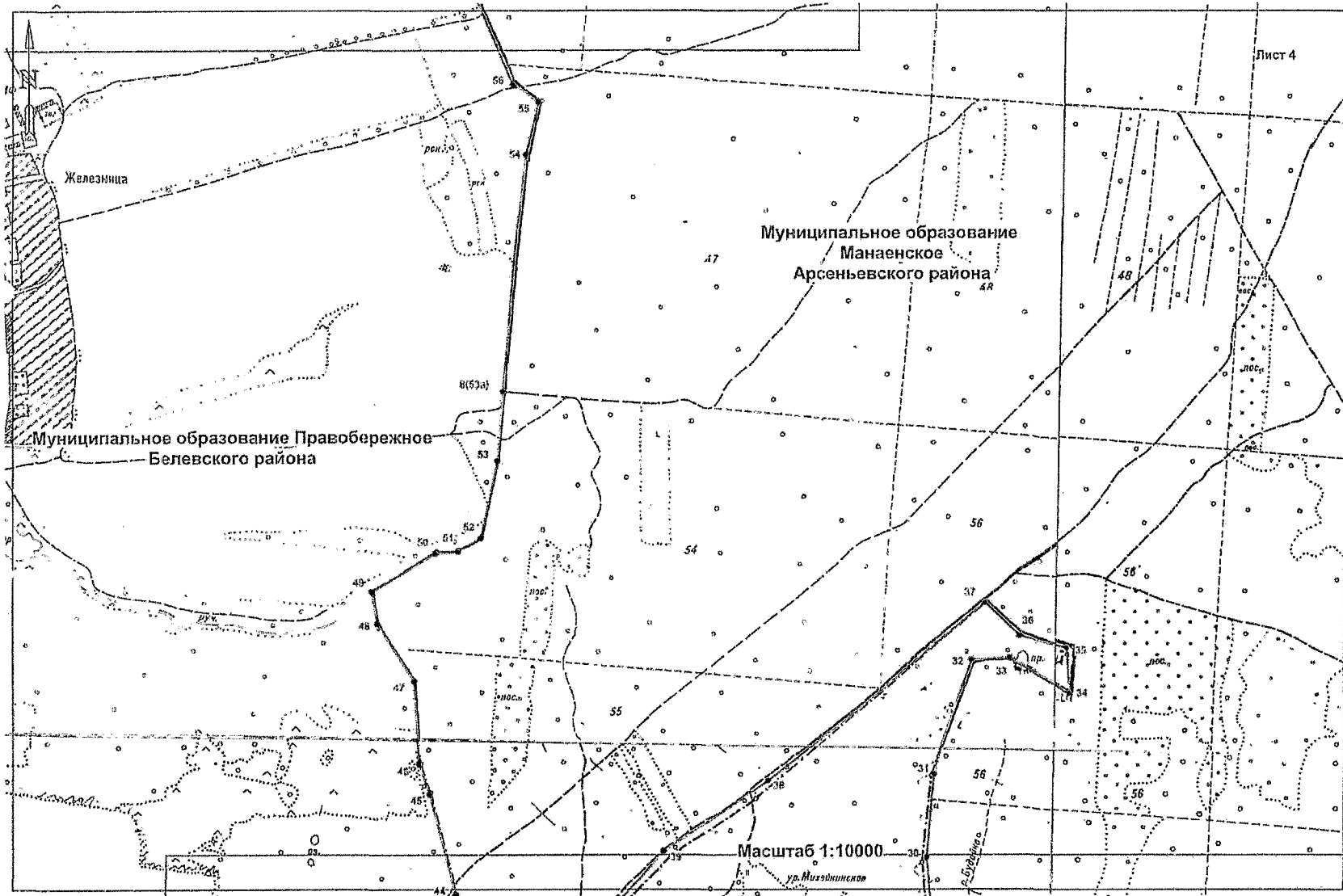
Картограмма расположения листов плана границы муниципального образования Арсеньевский район

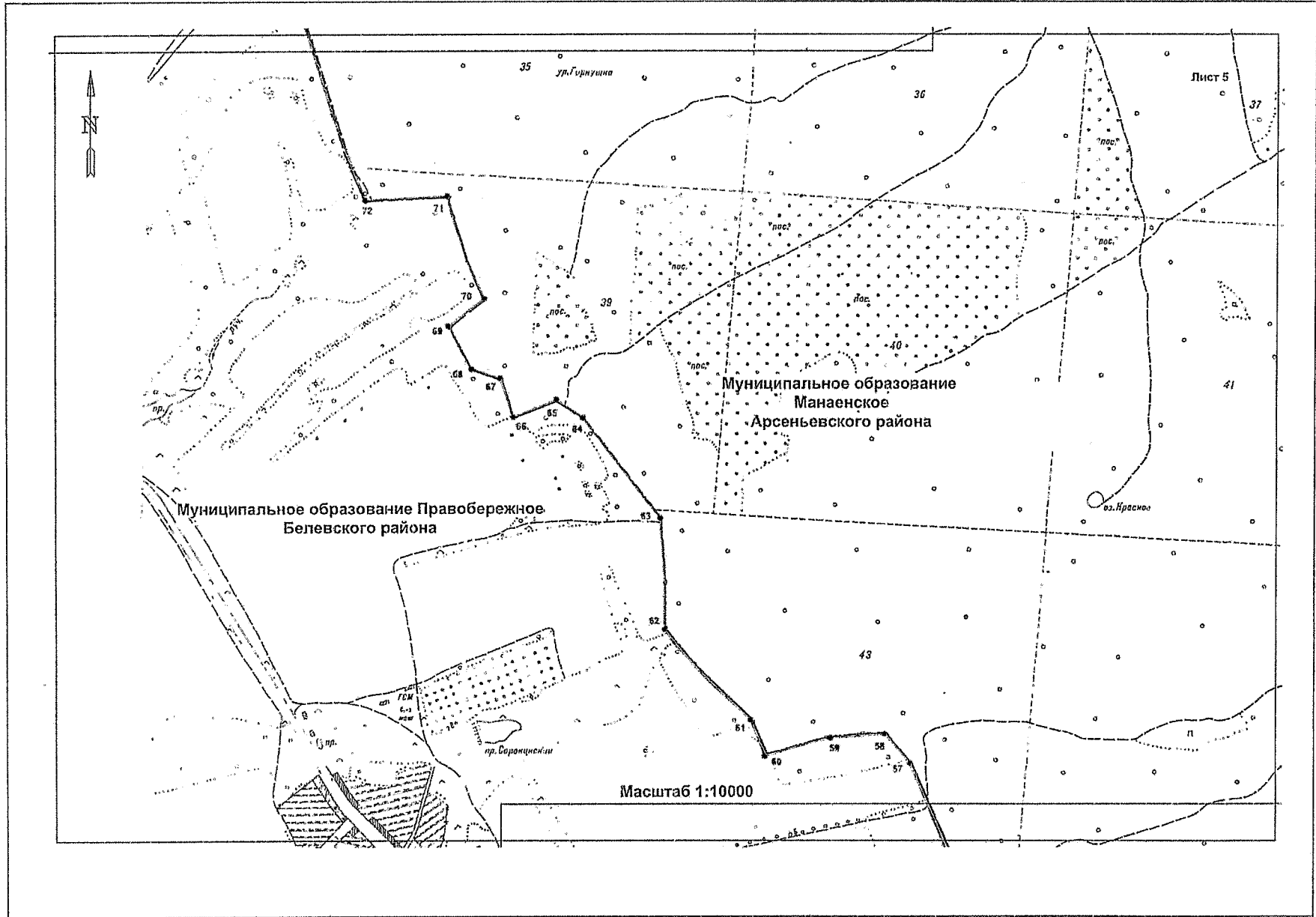


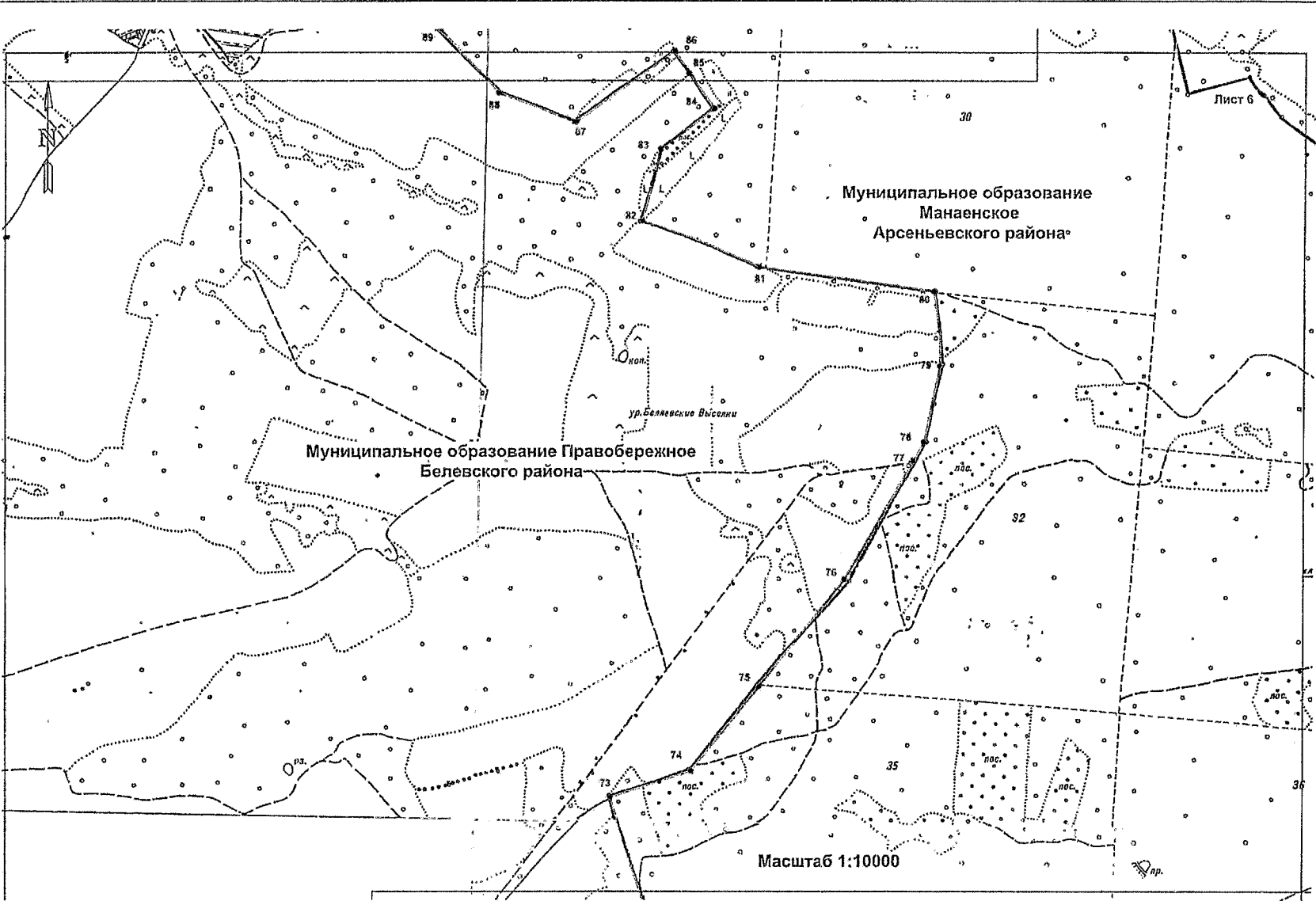


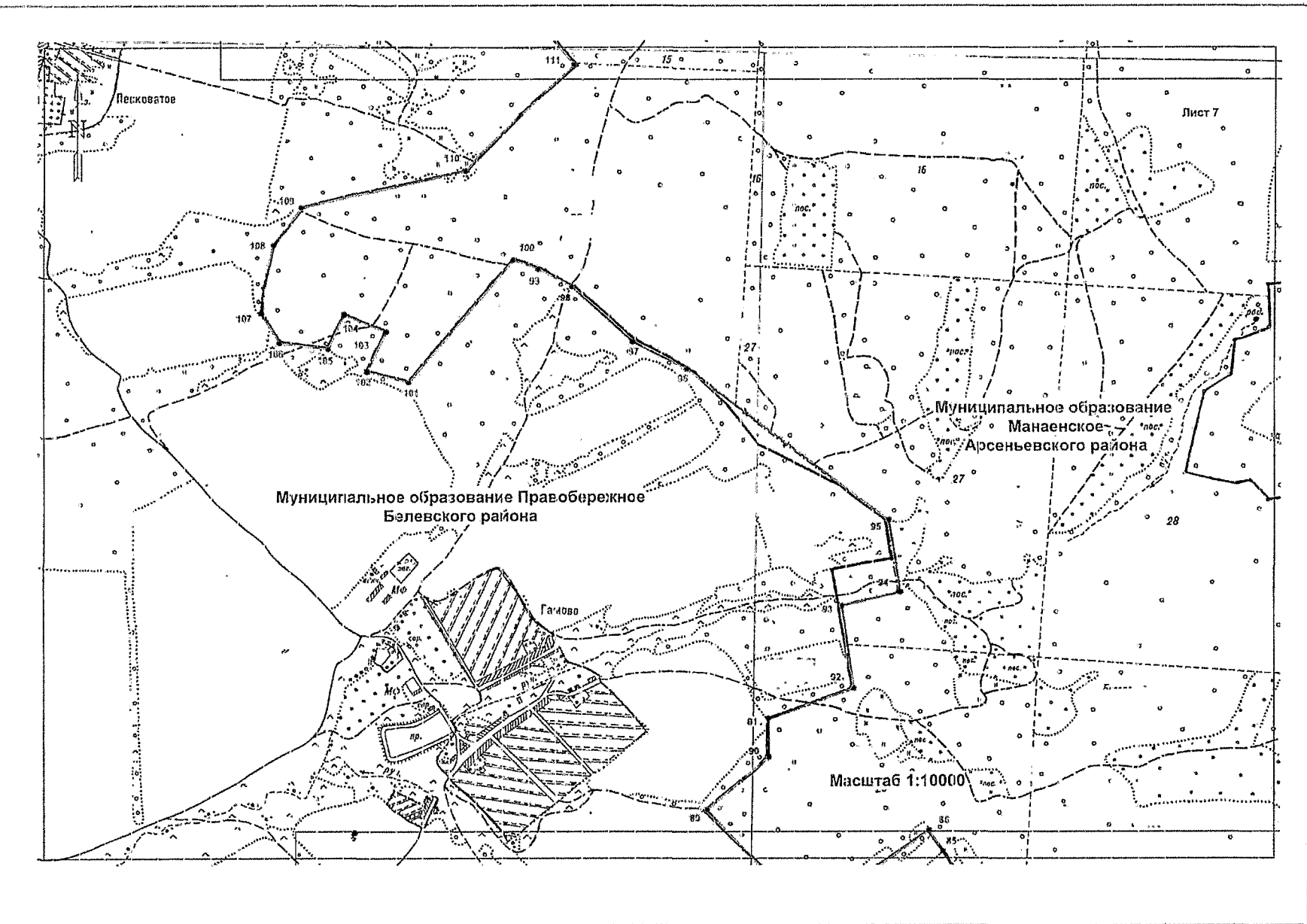


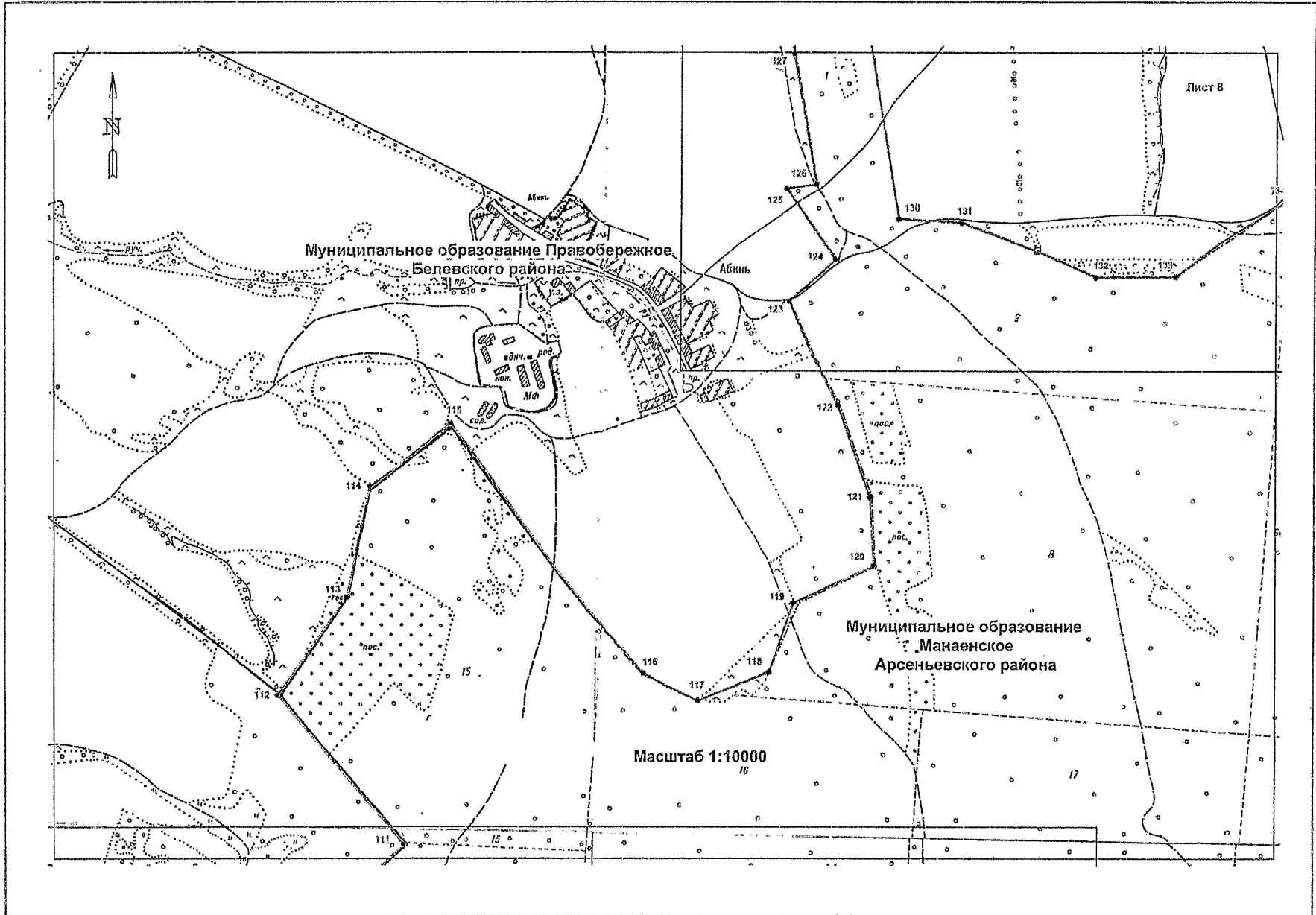


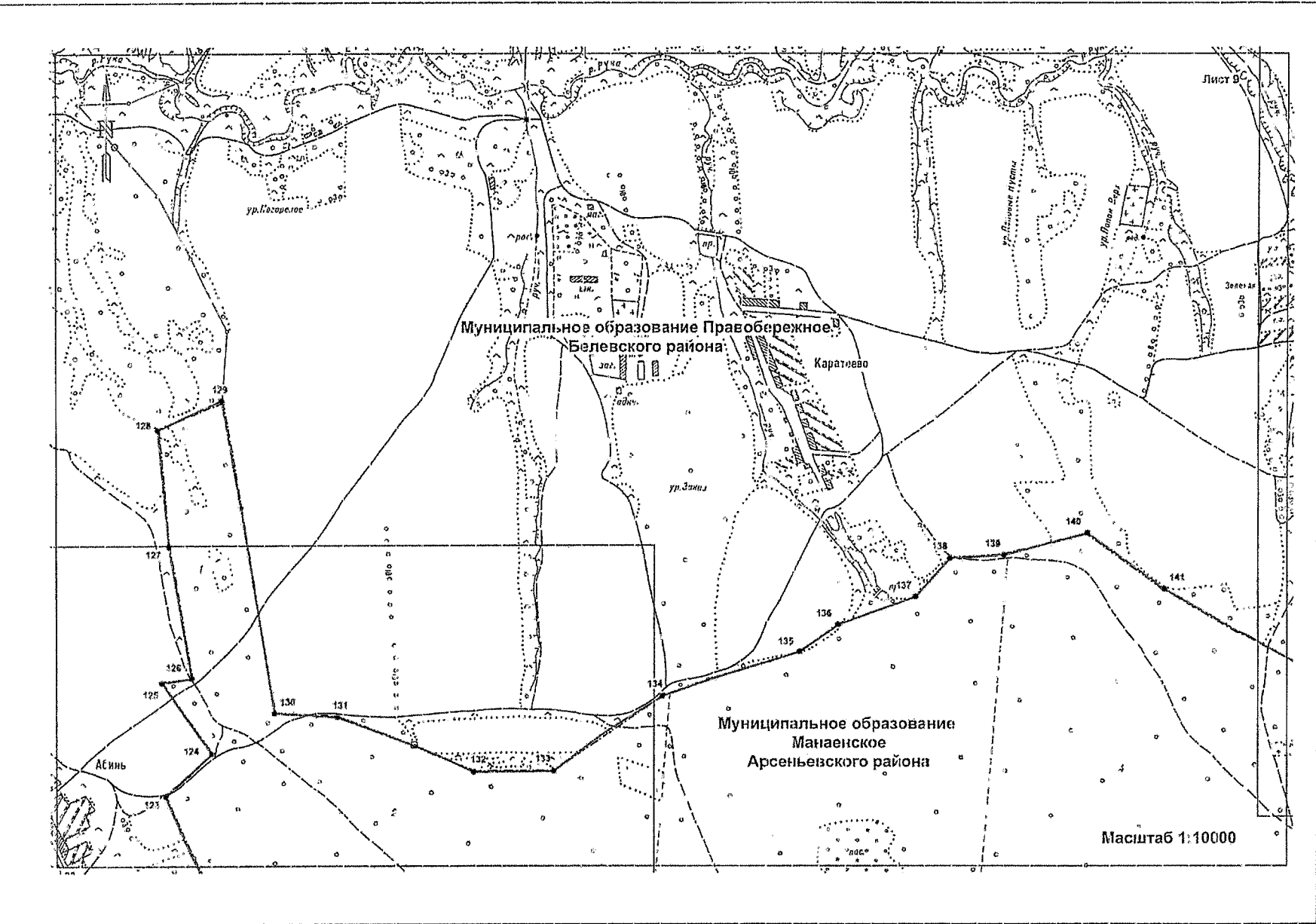


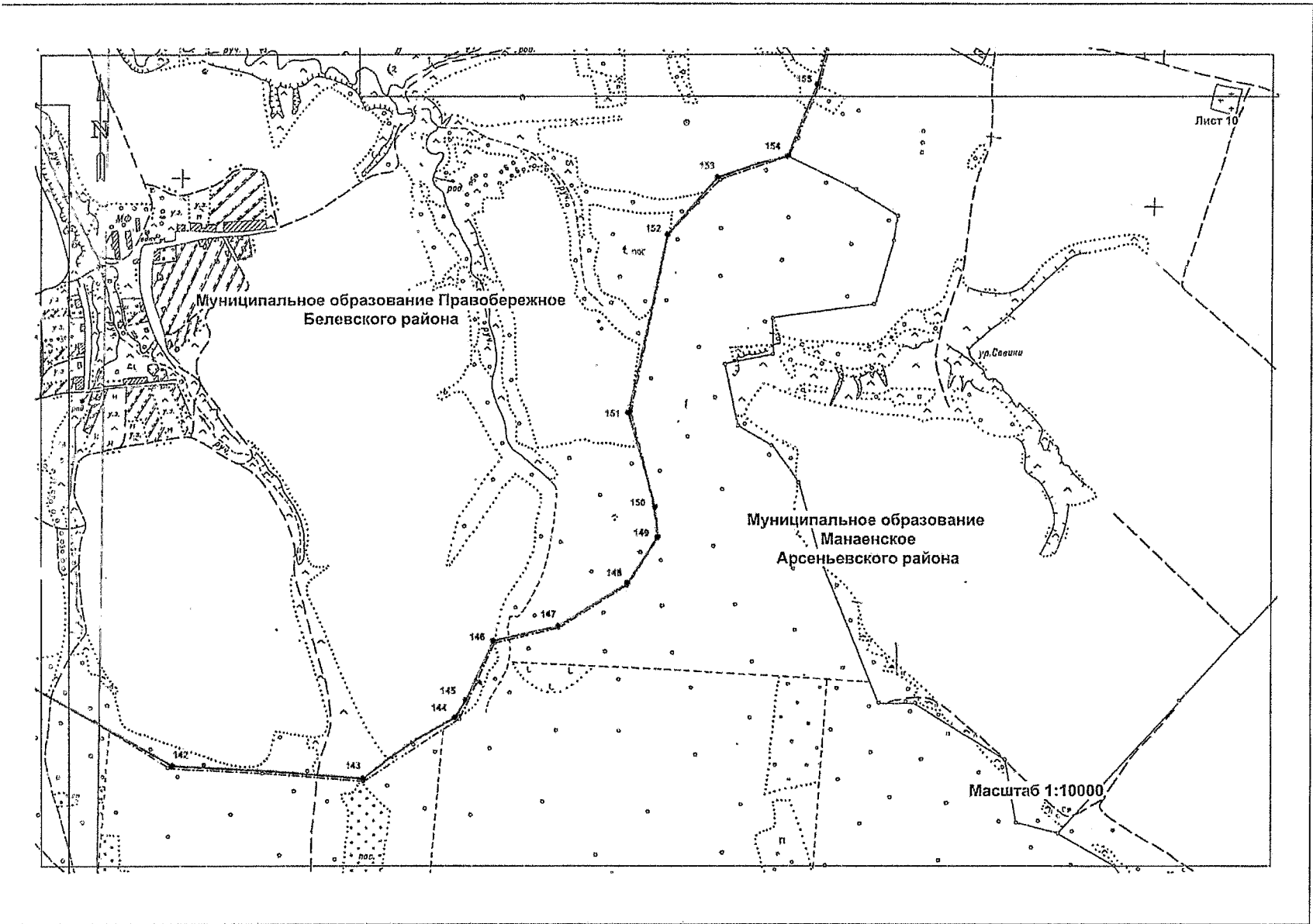


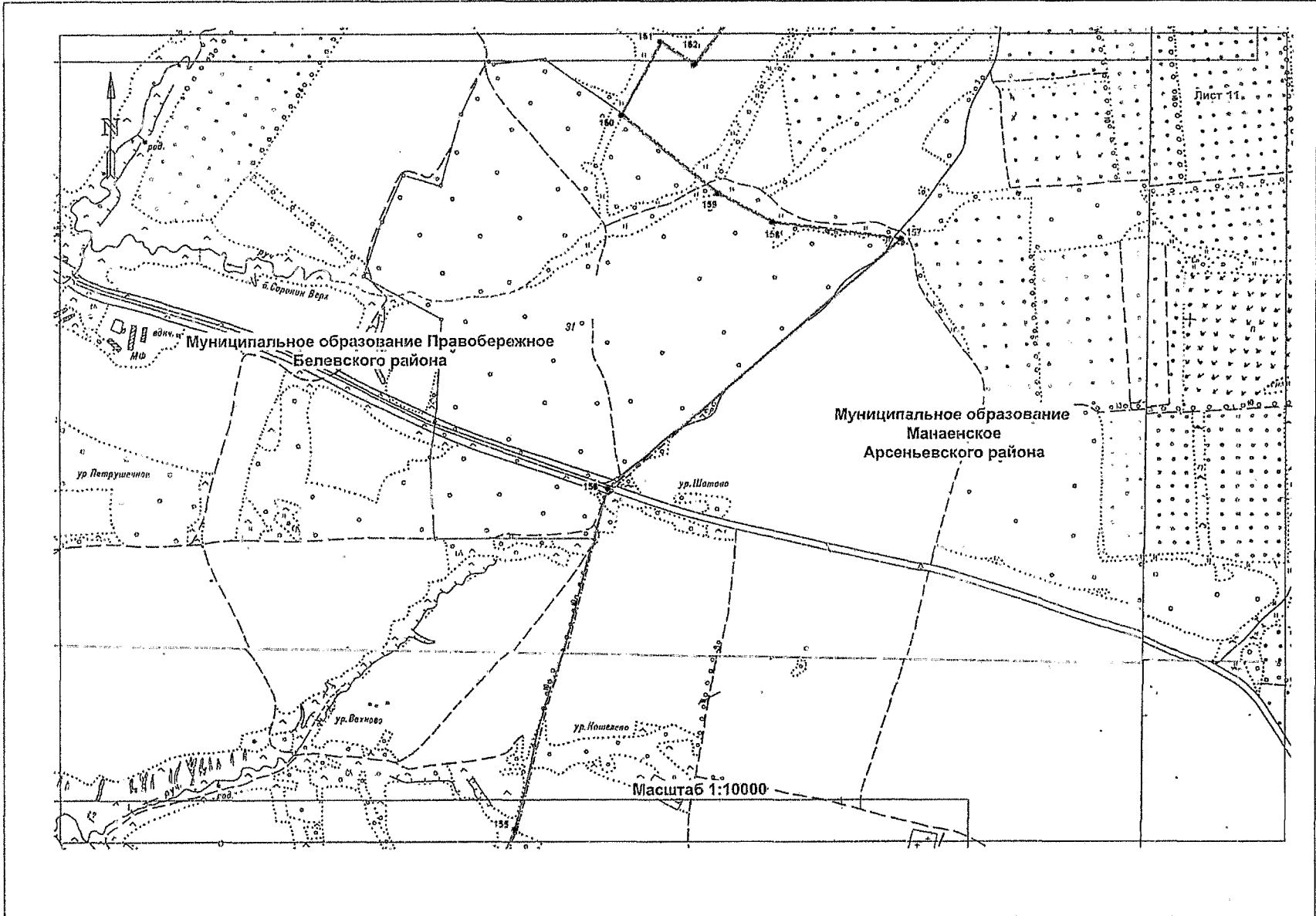


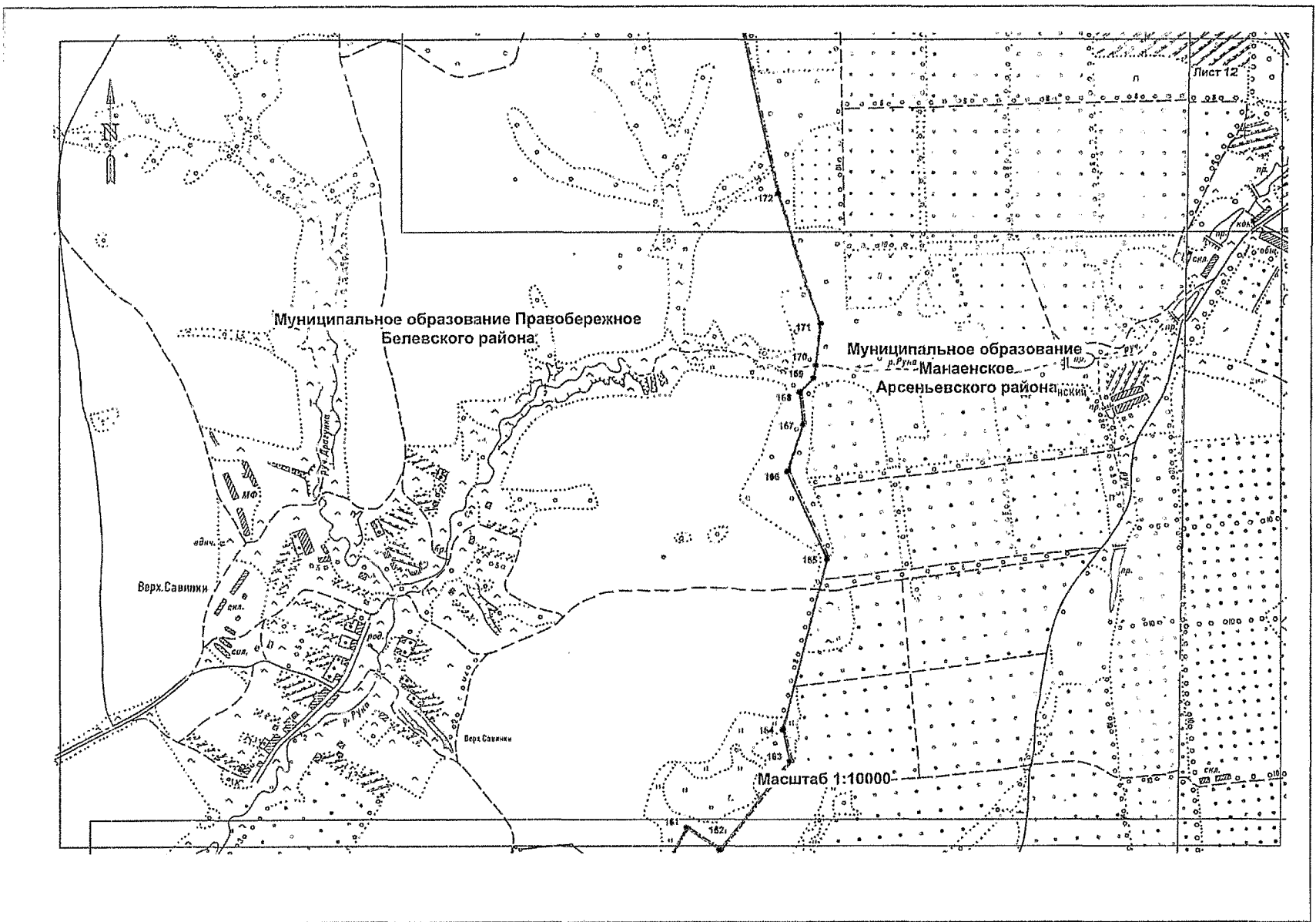


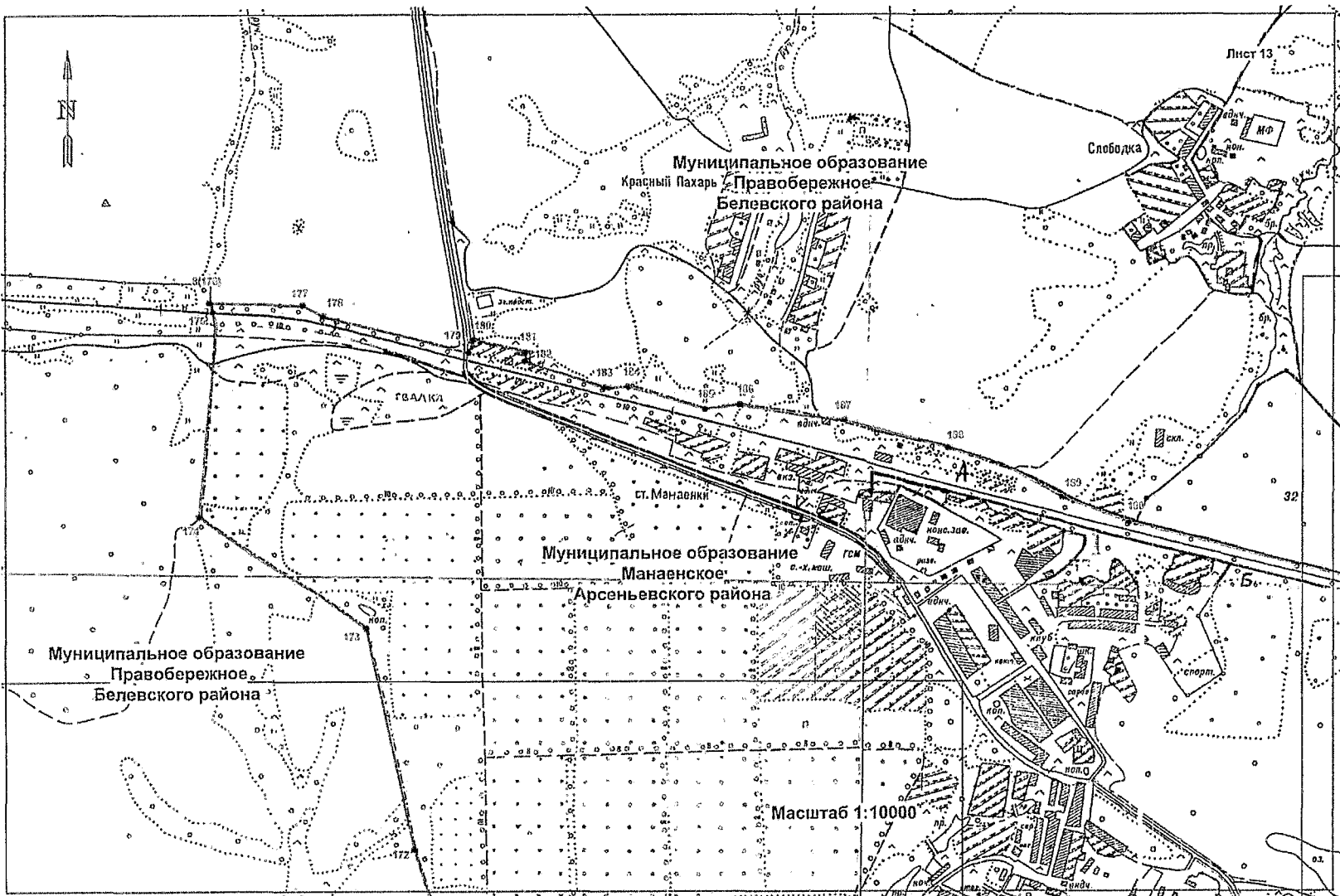


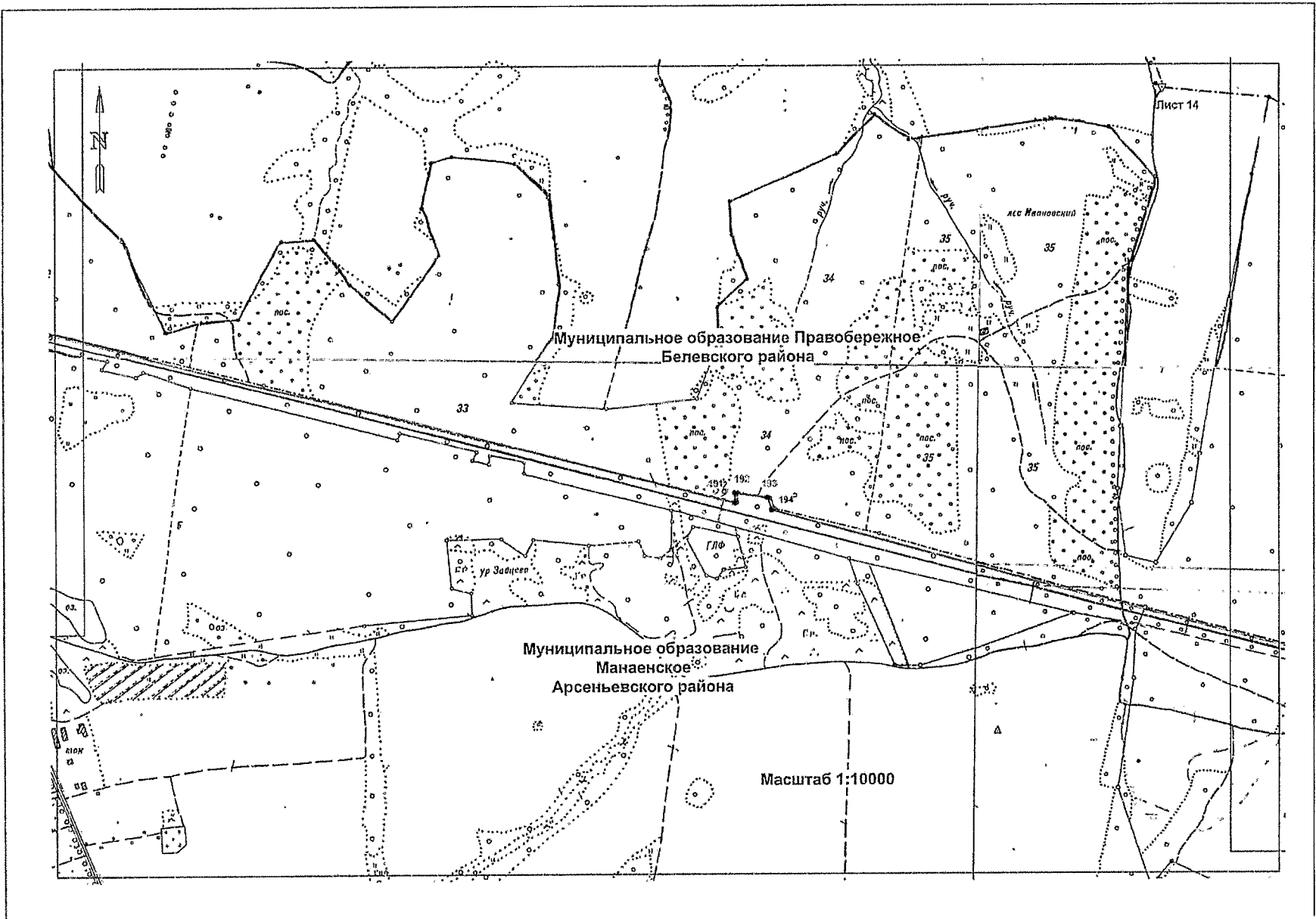


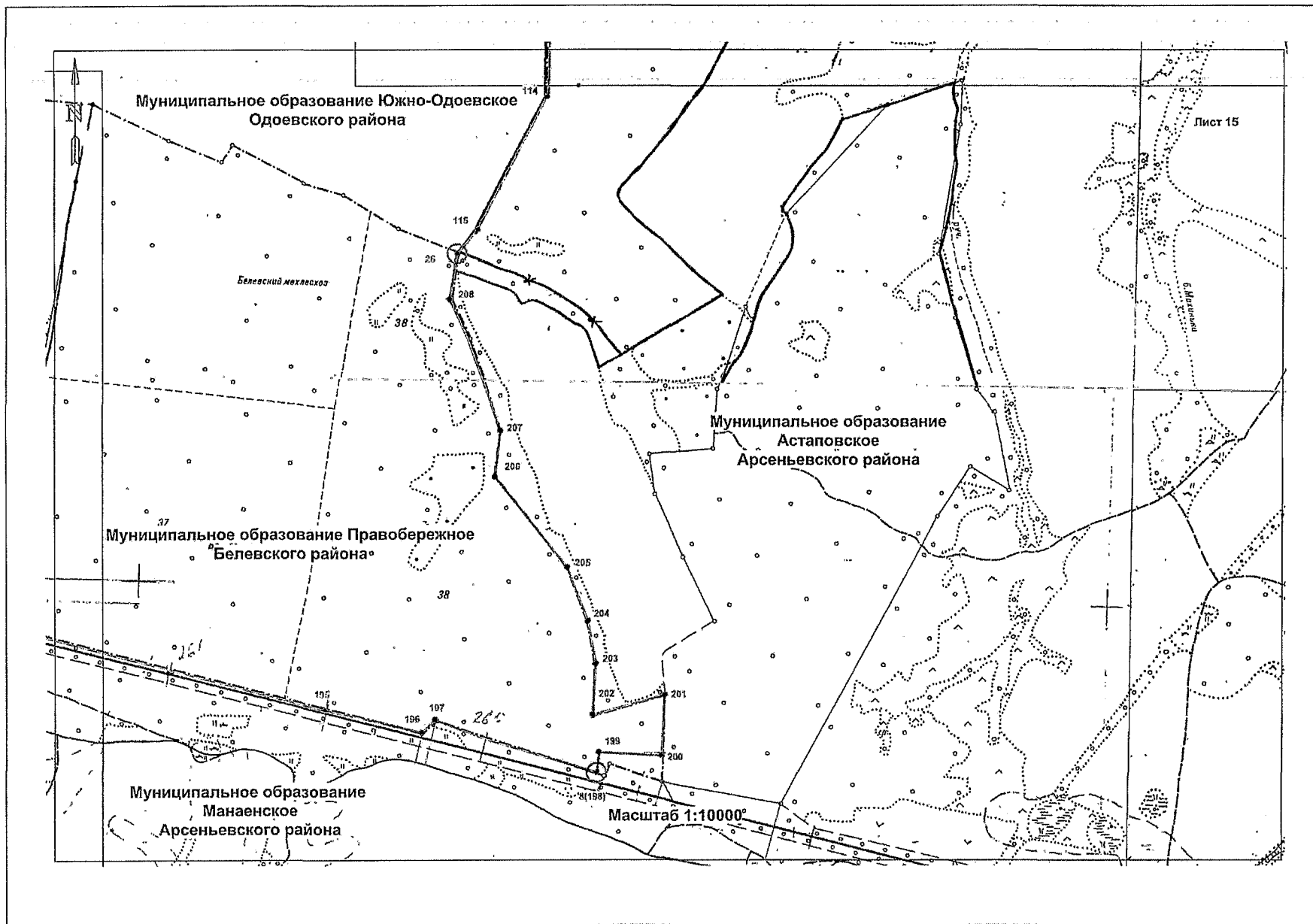


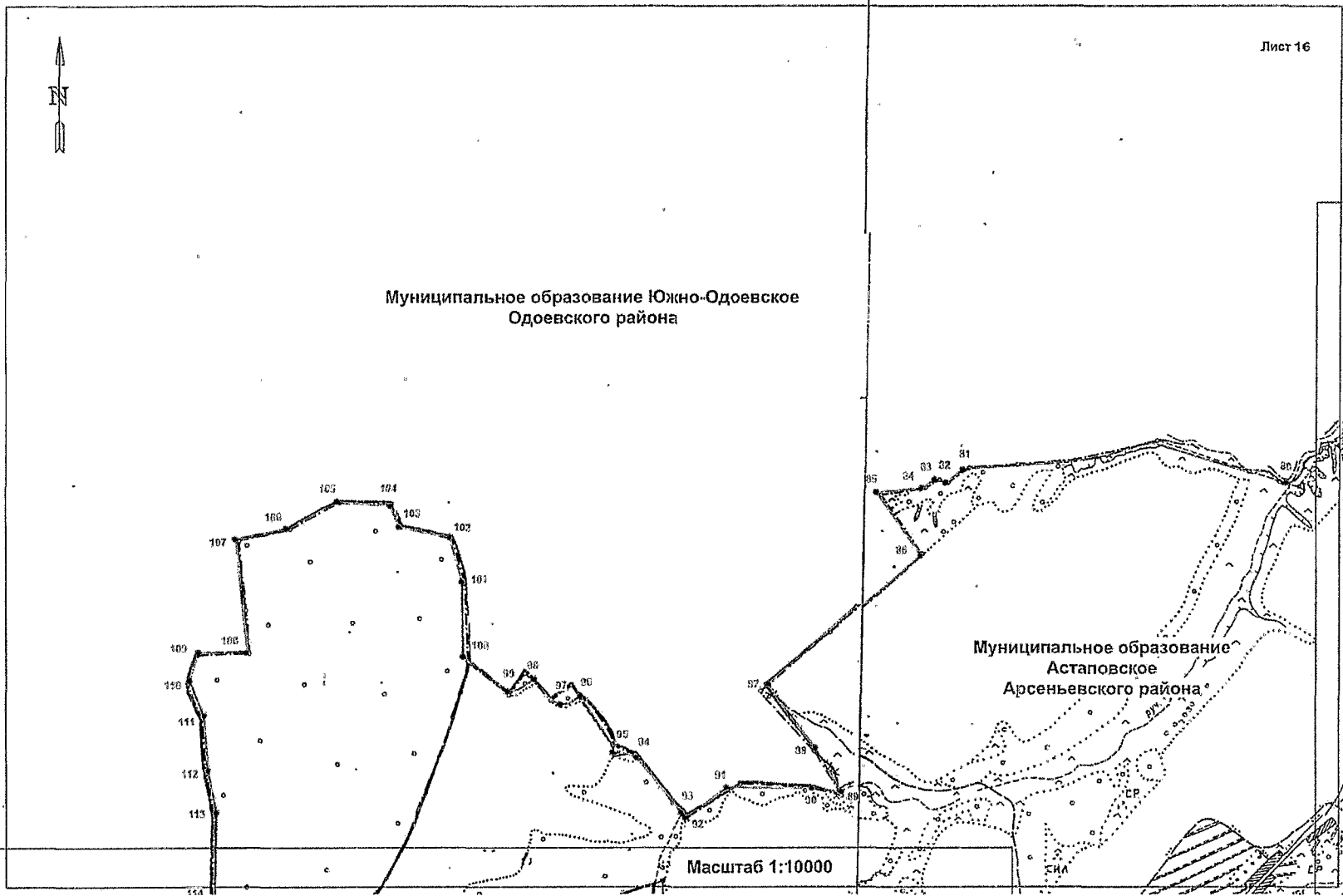


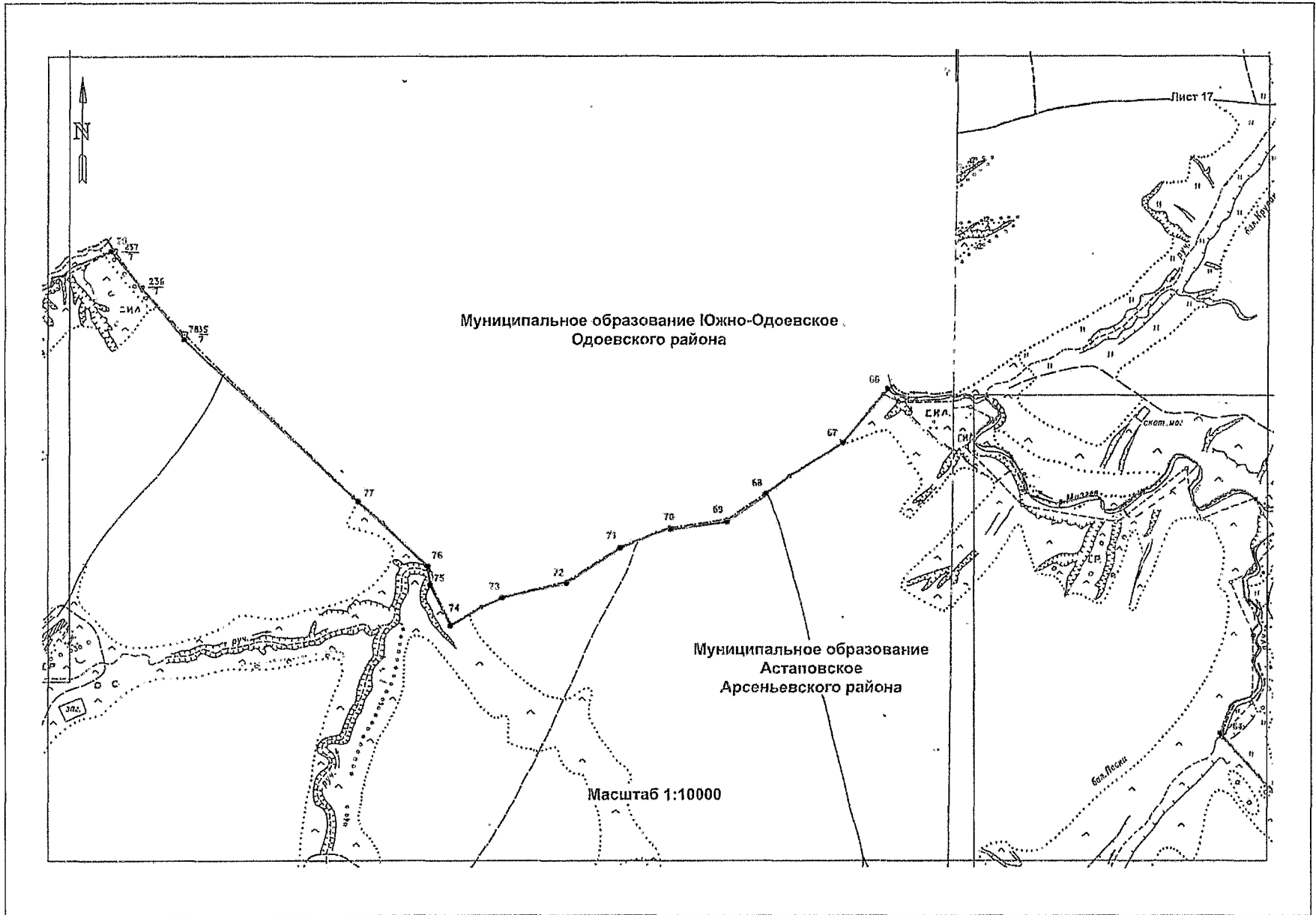


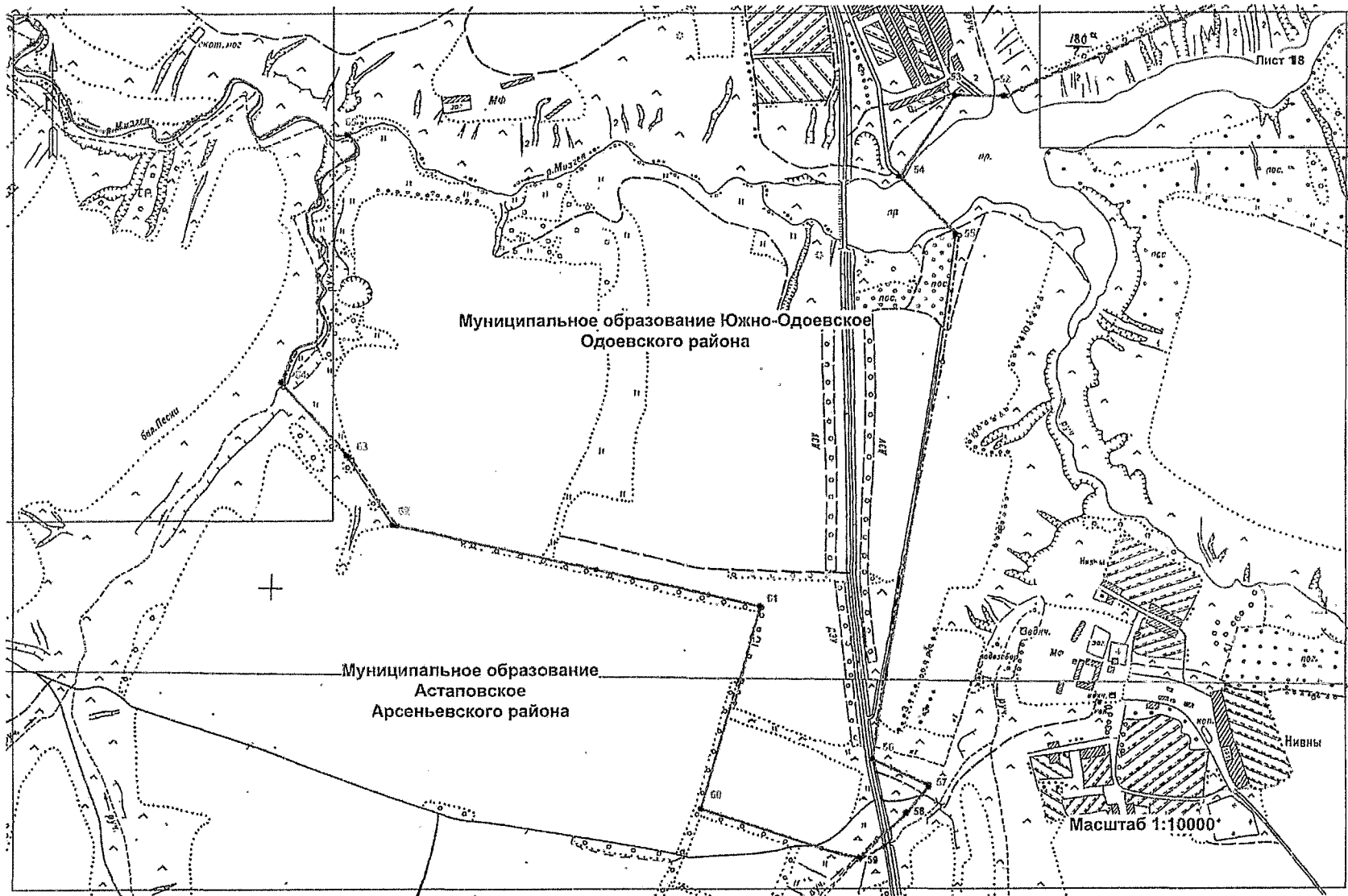


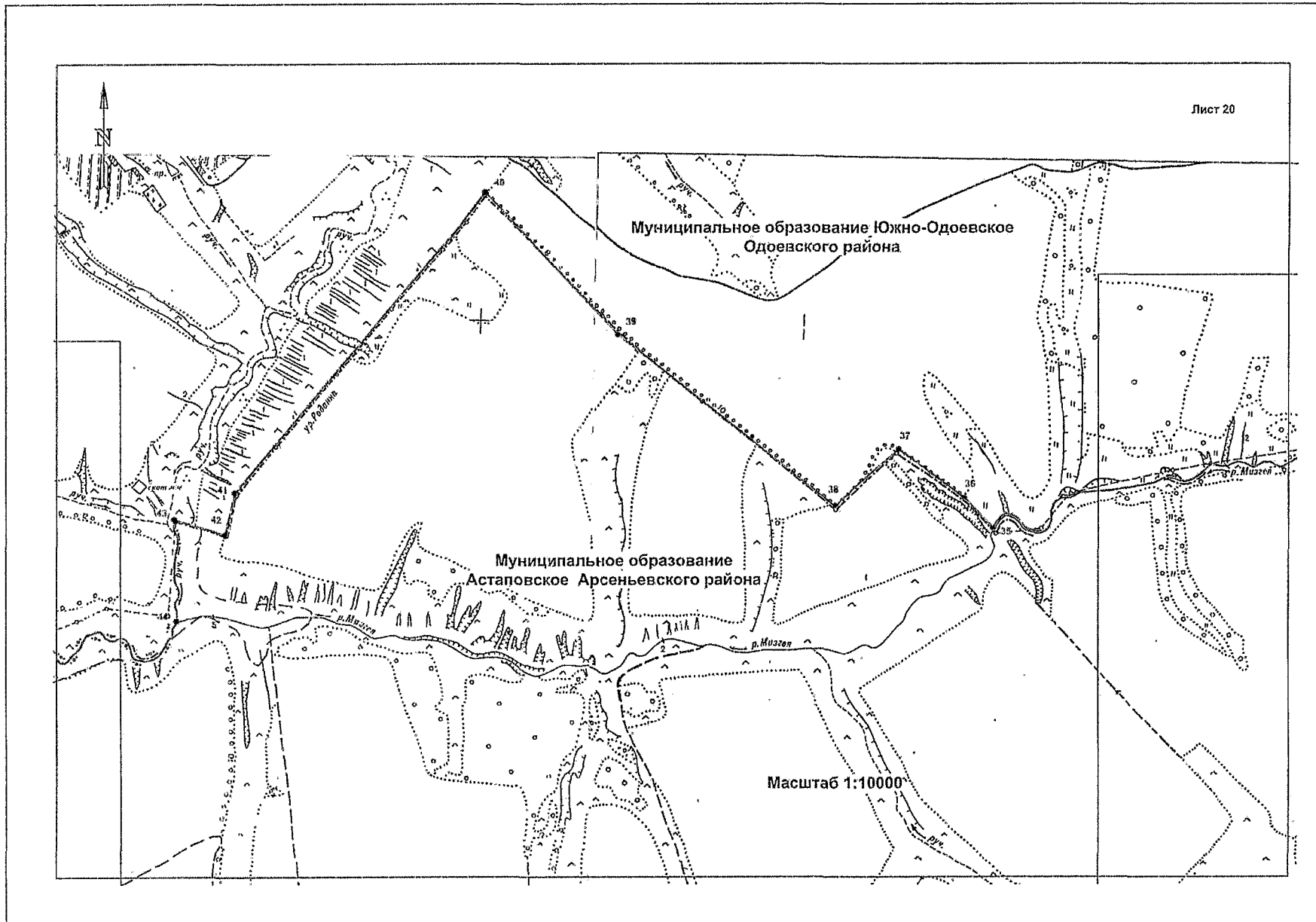


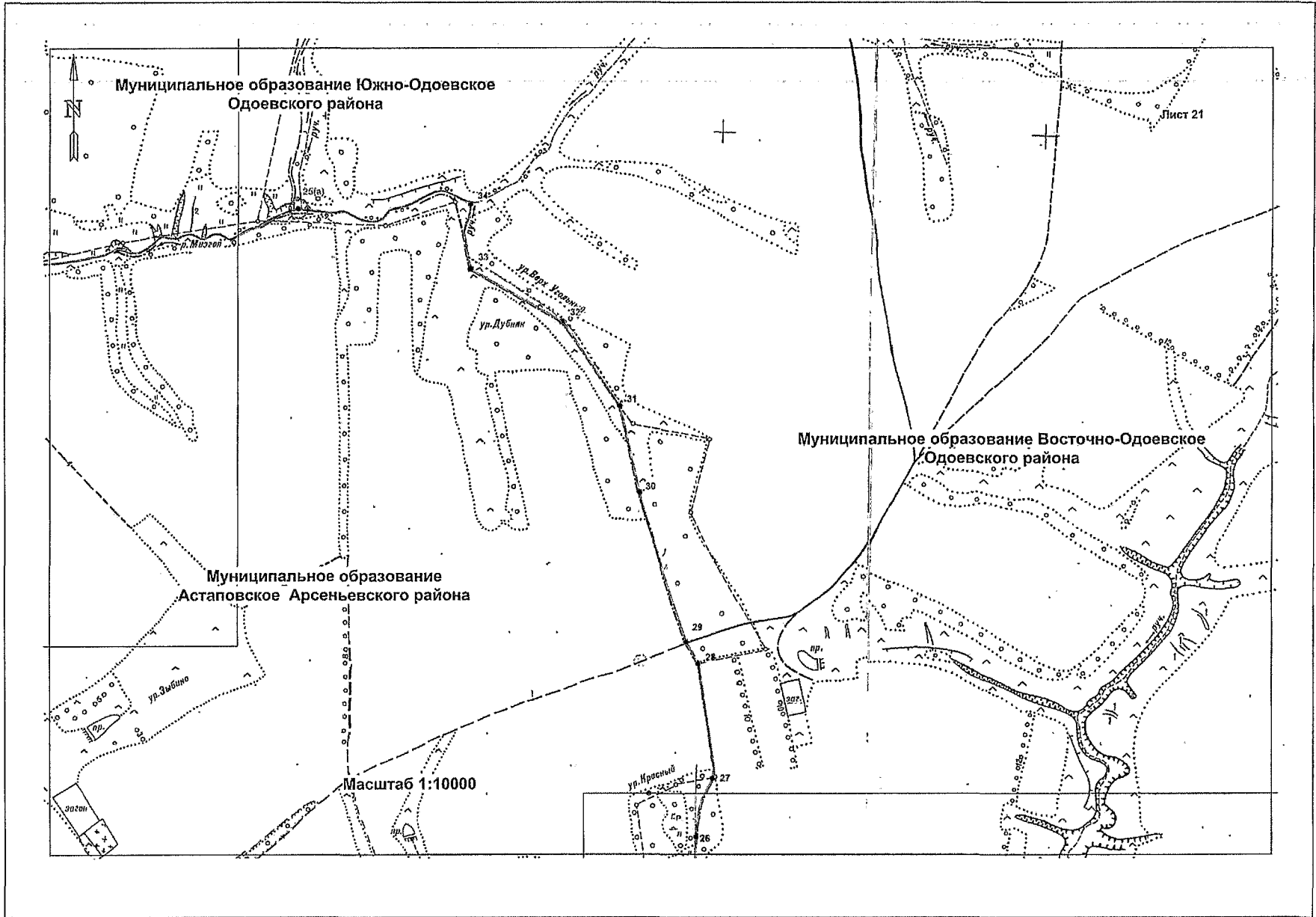


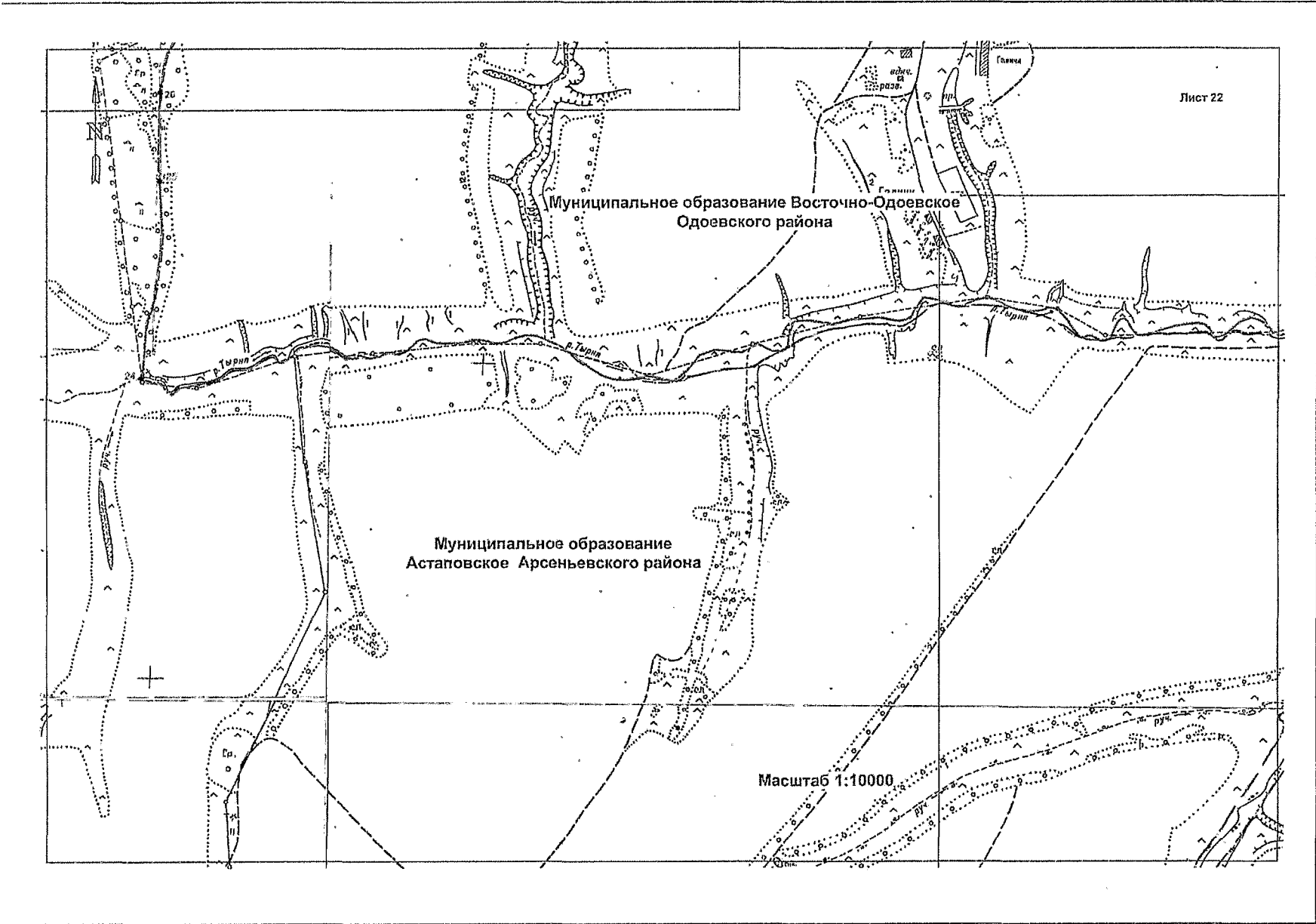


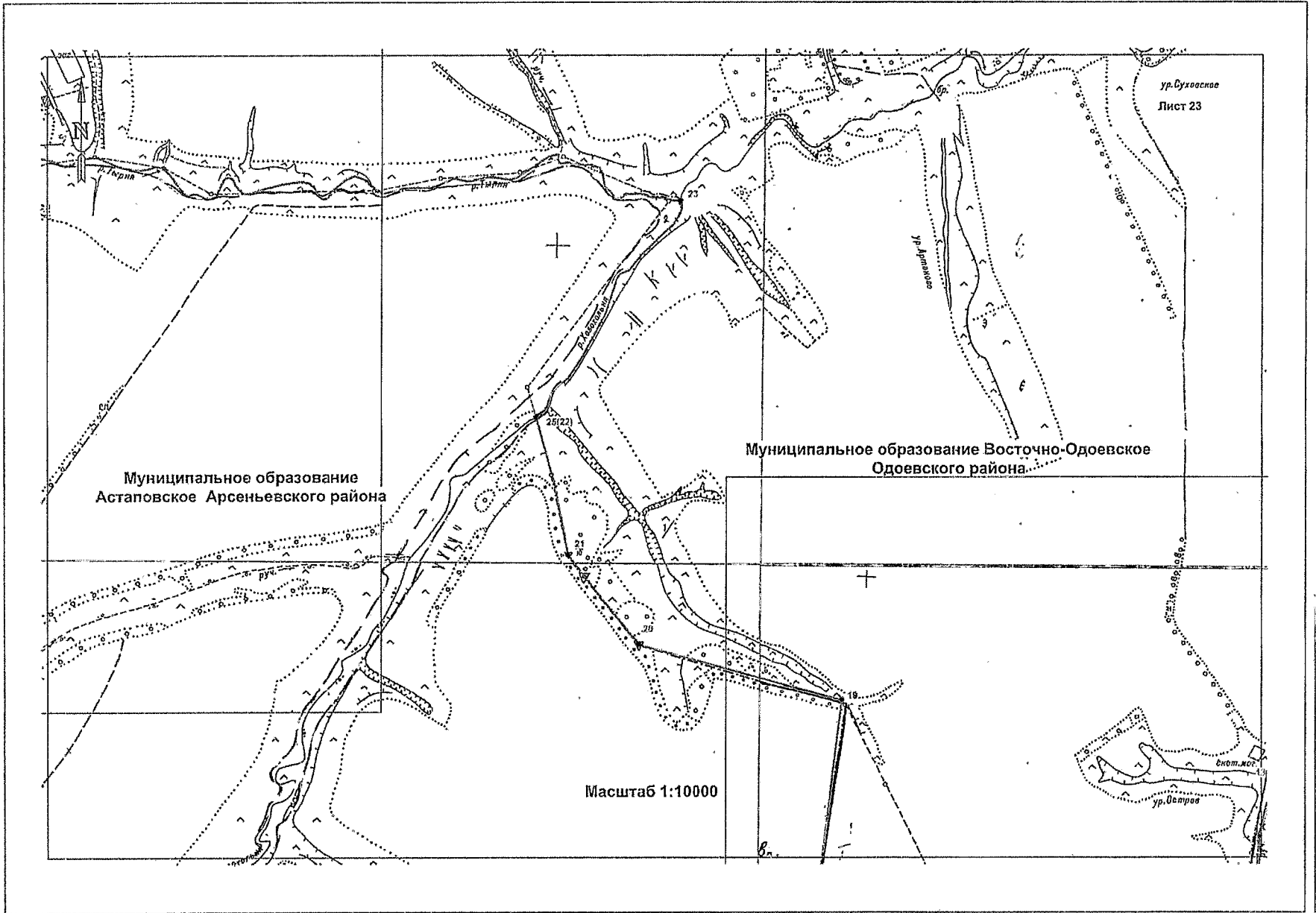


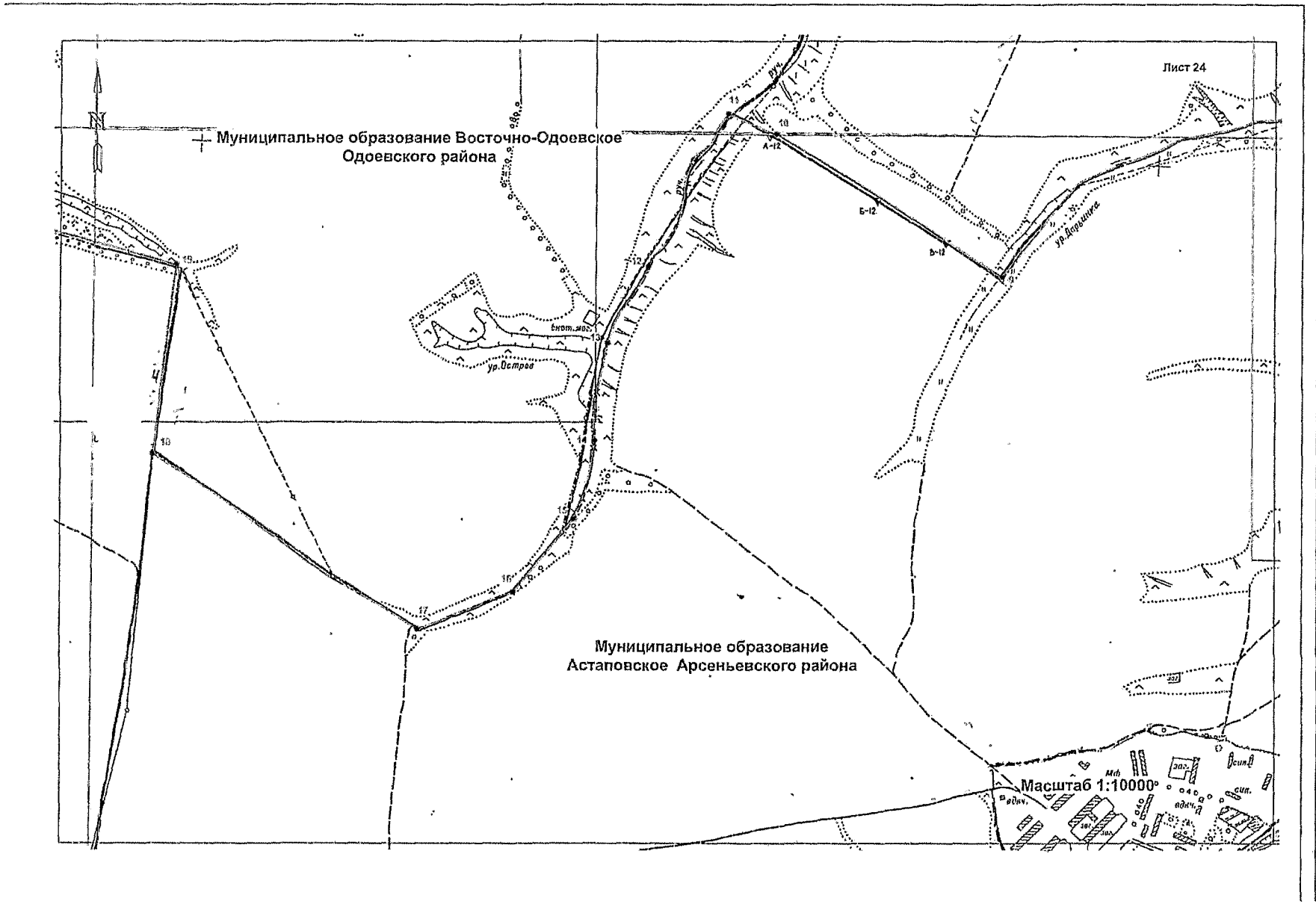


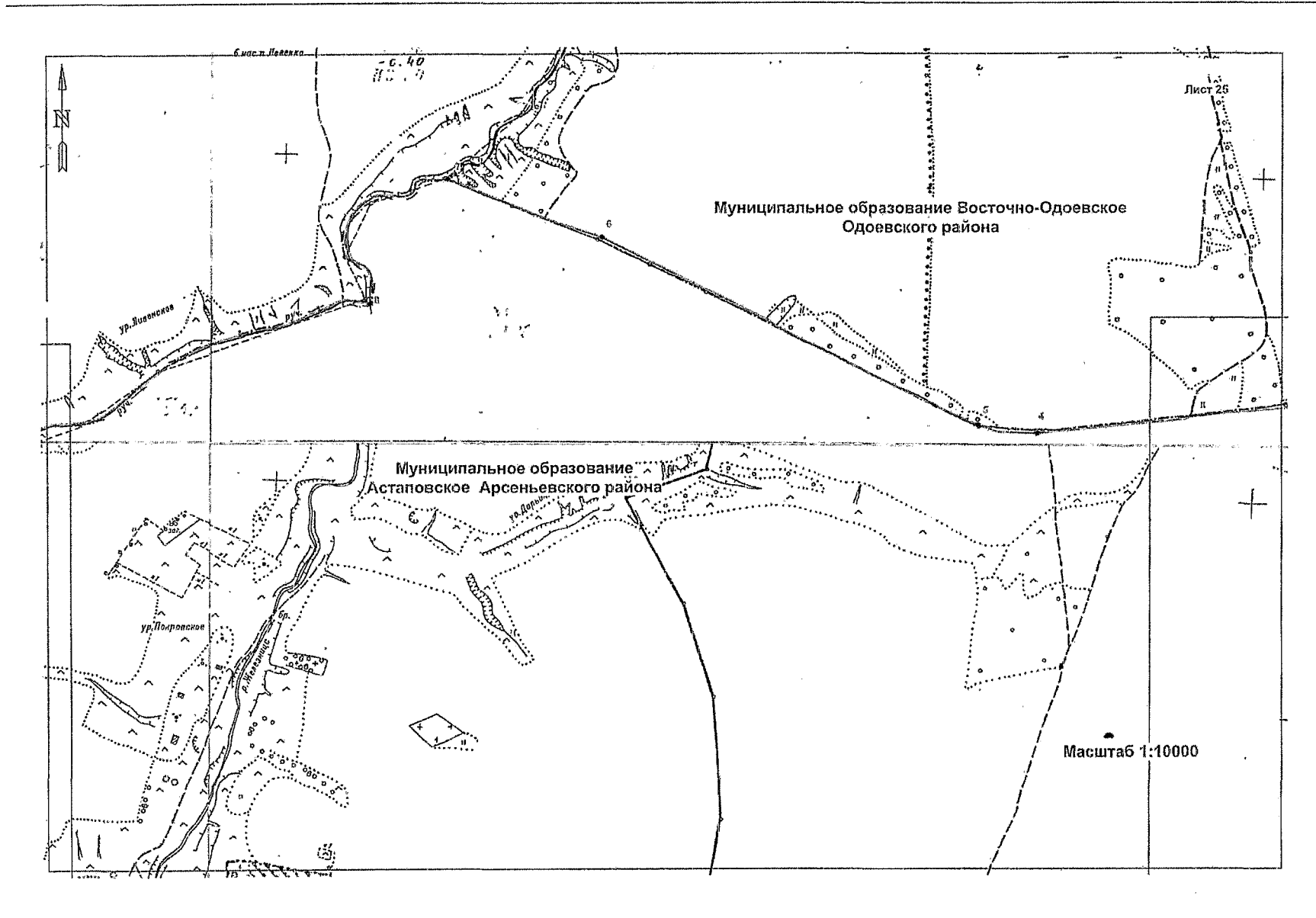


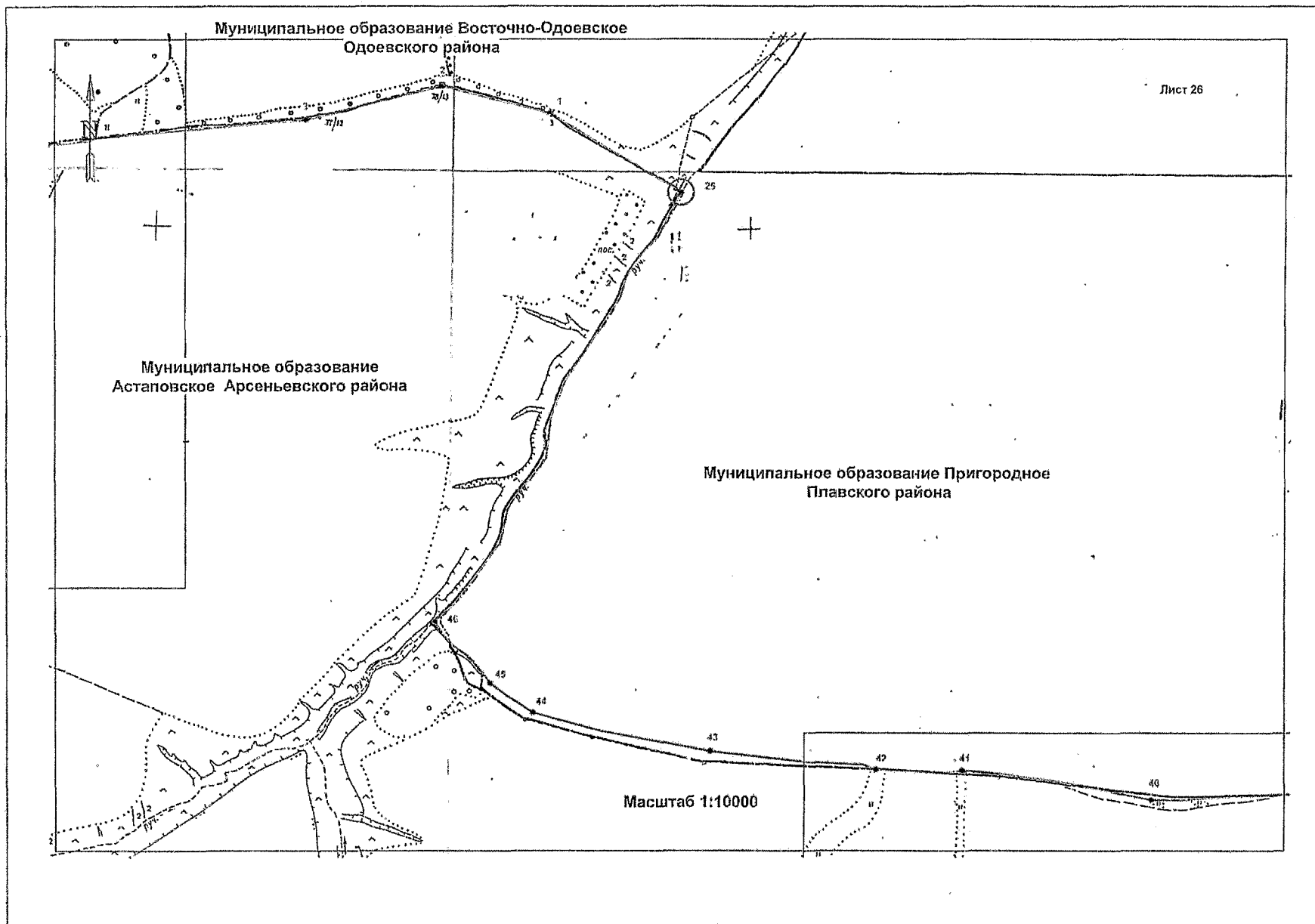


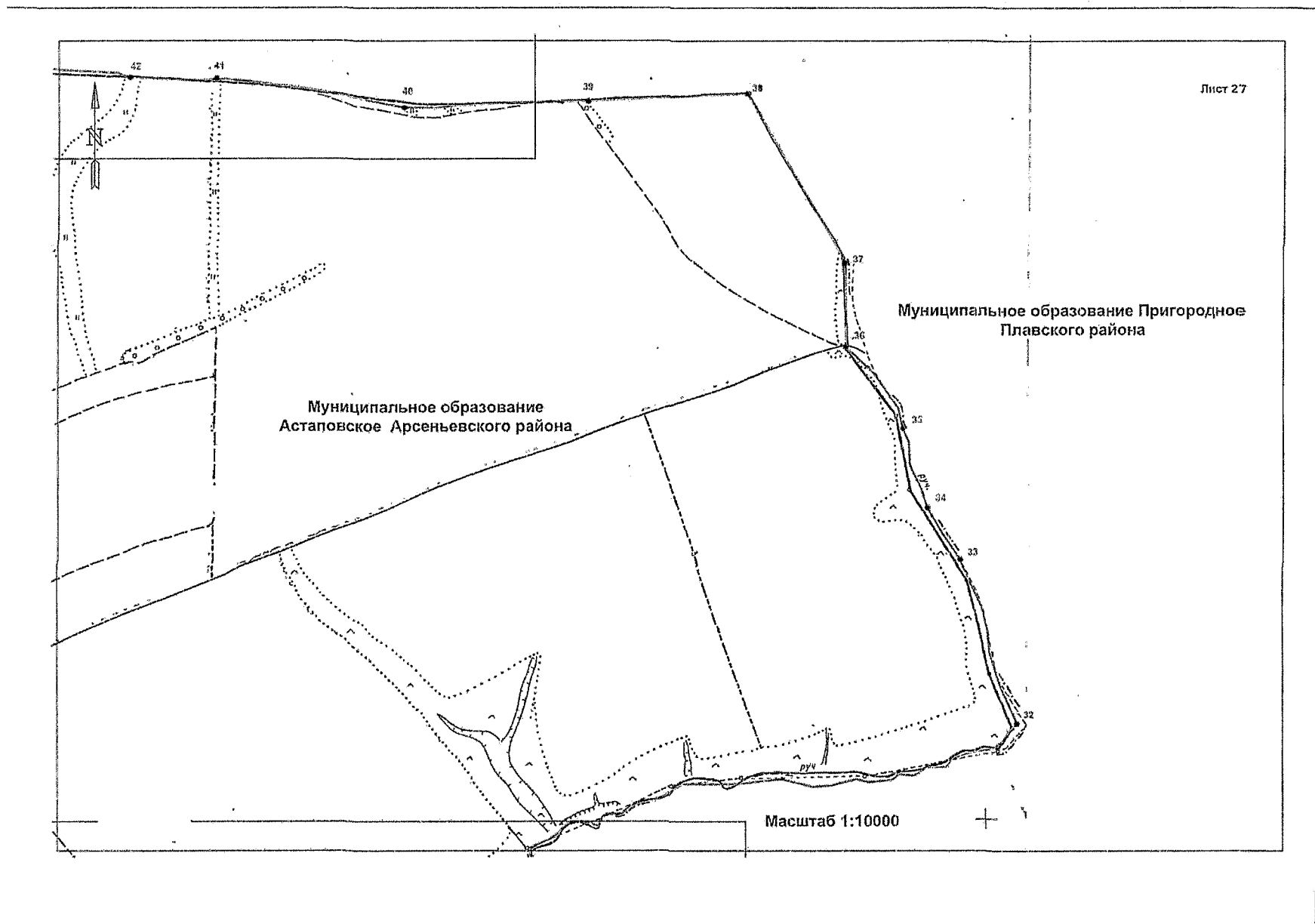


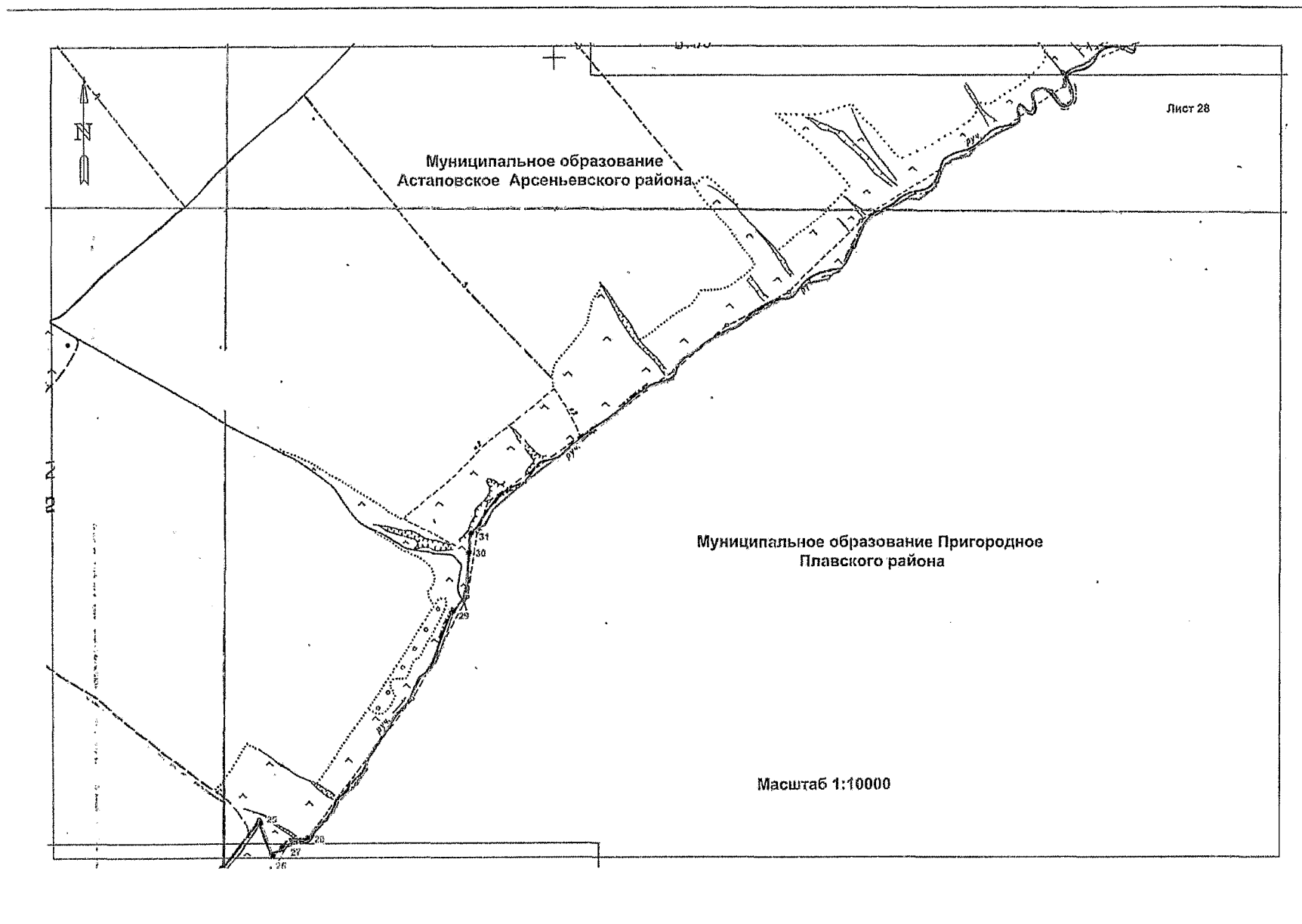


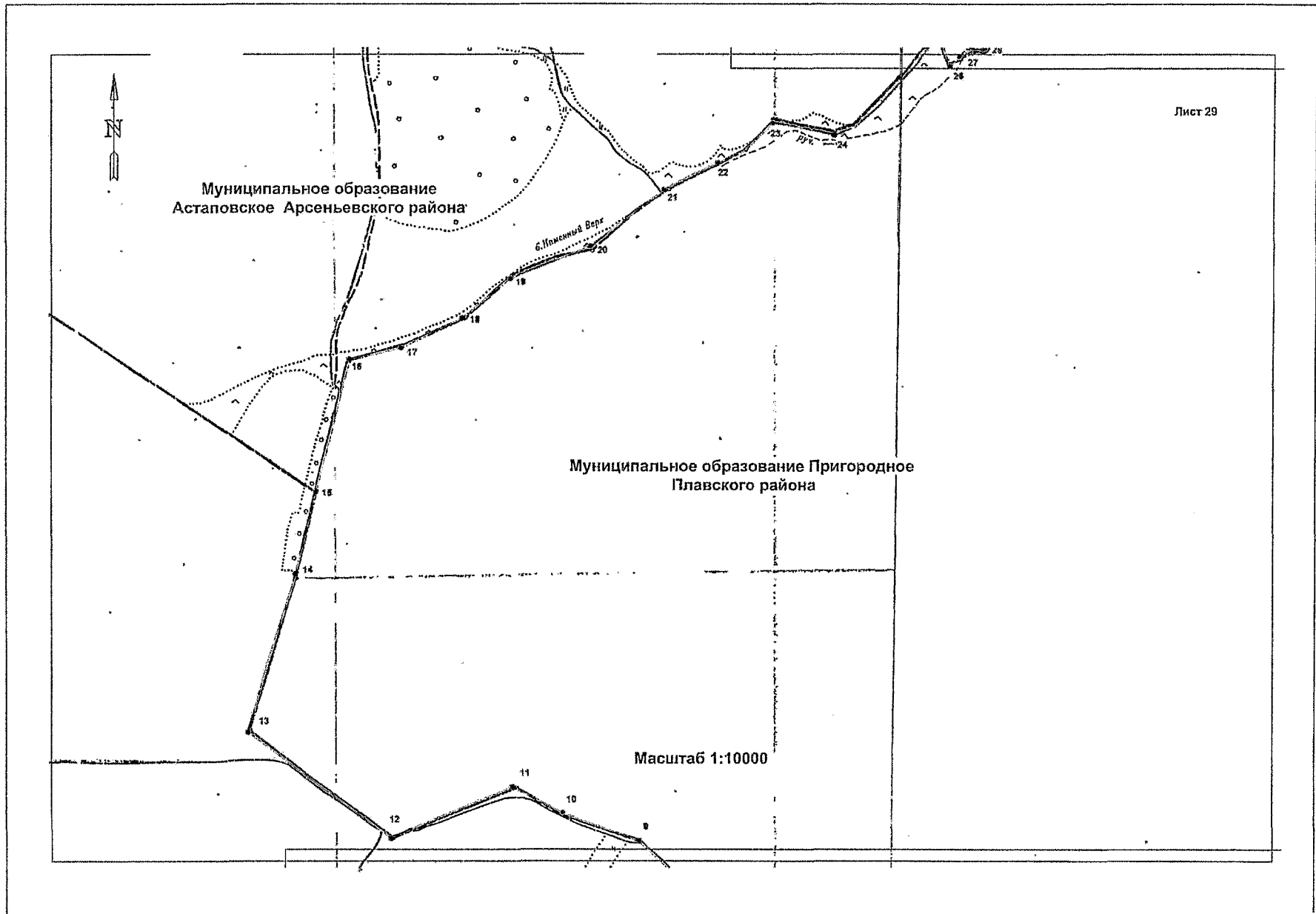


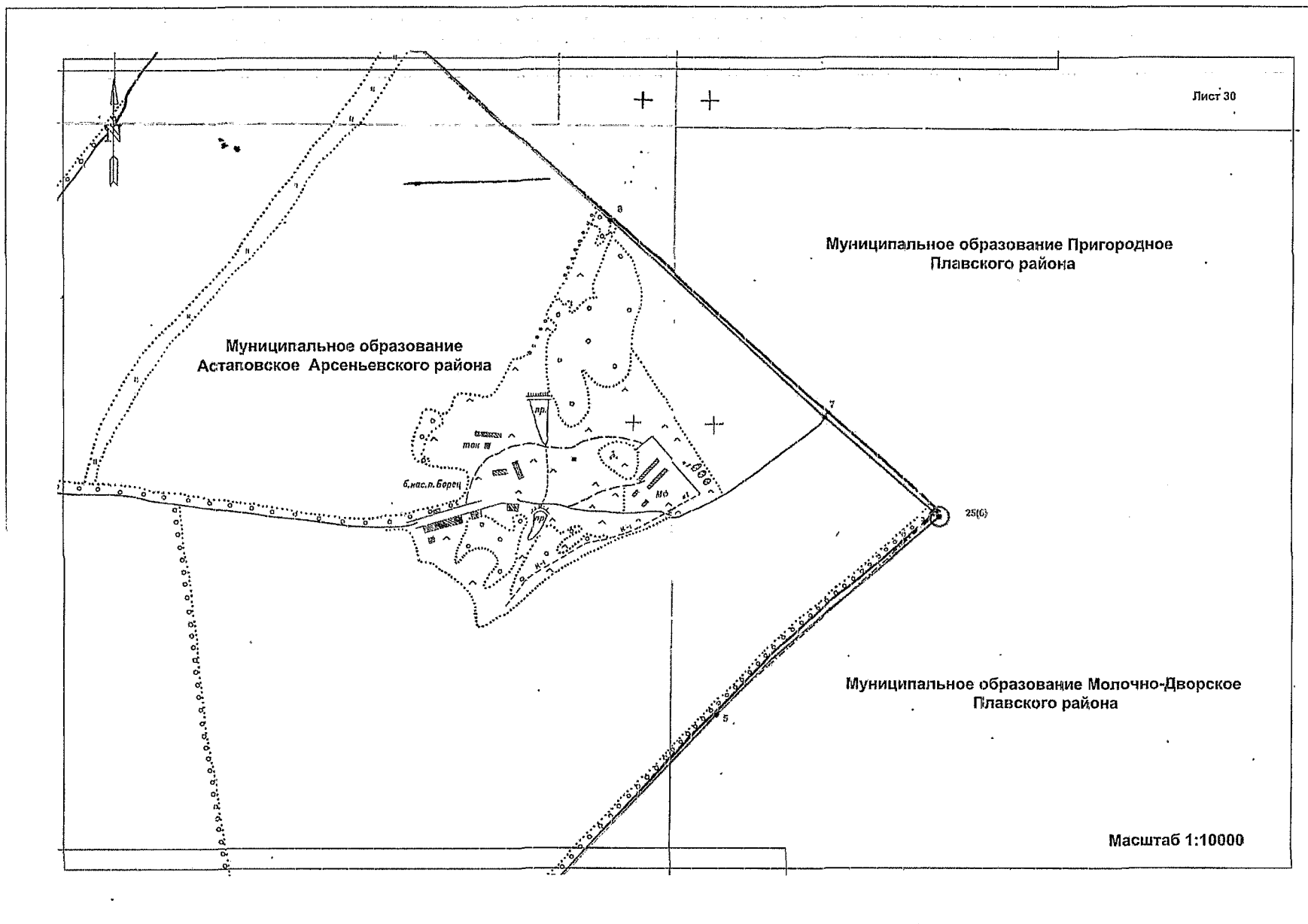


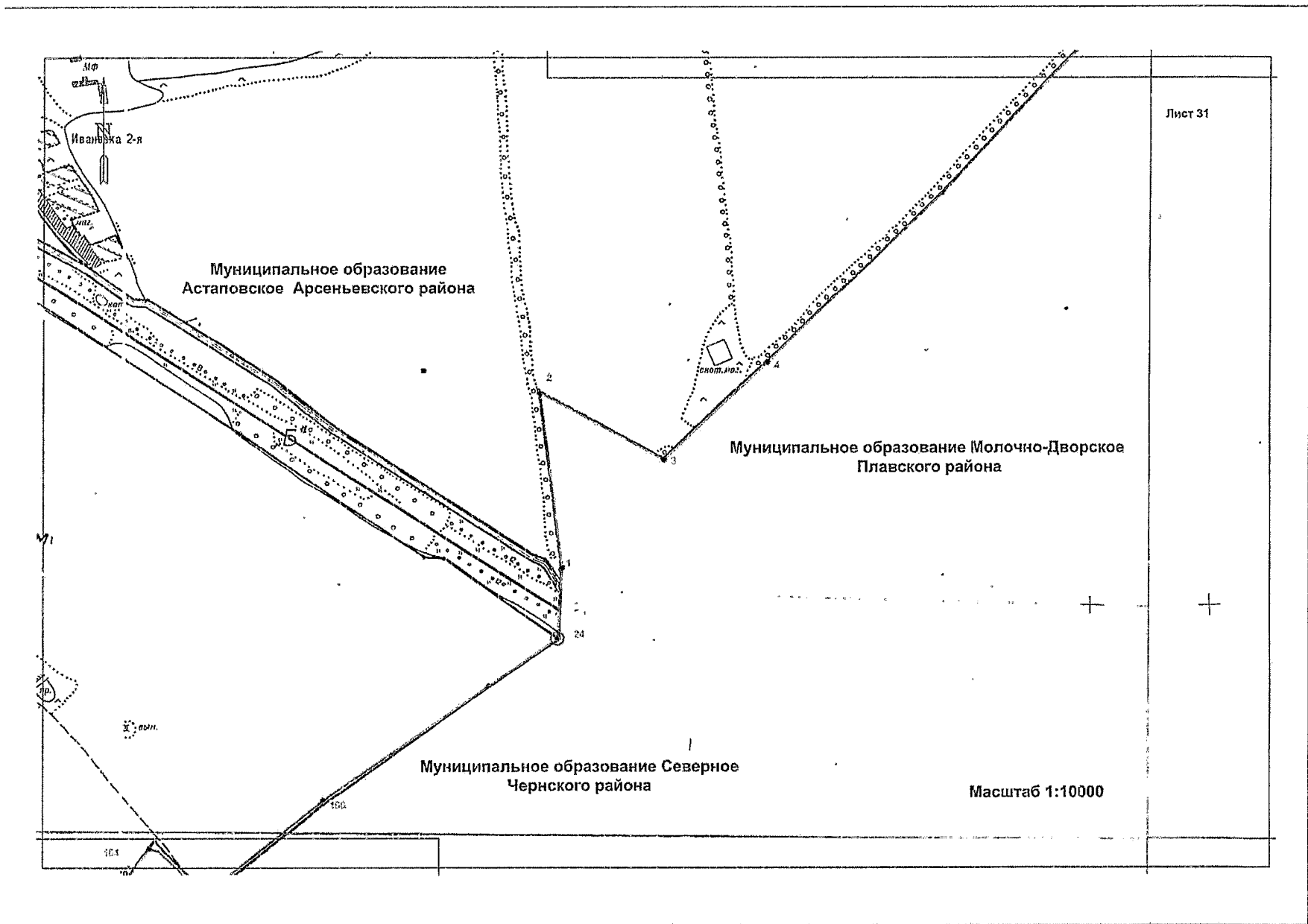


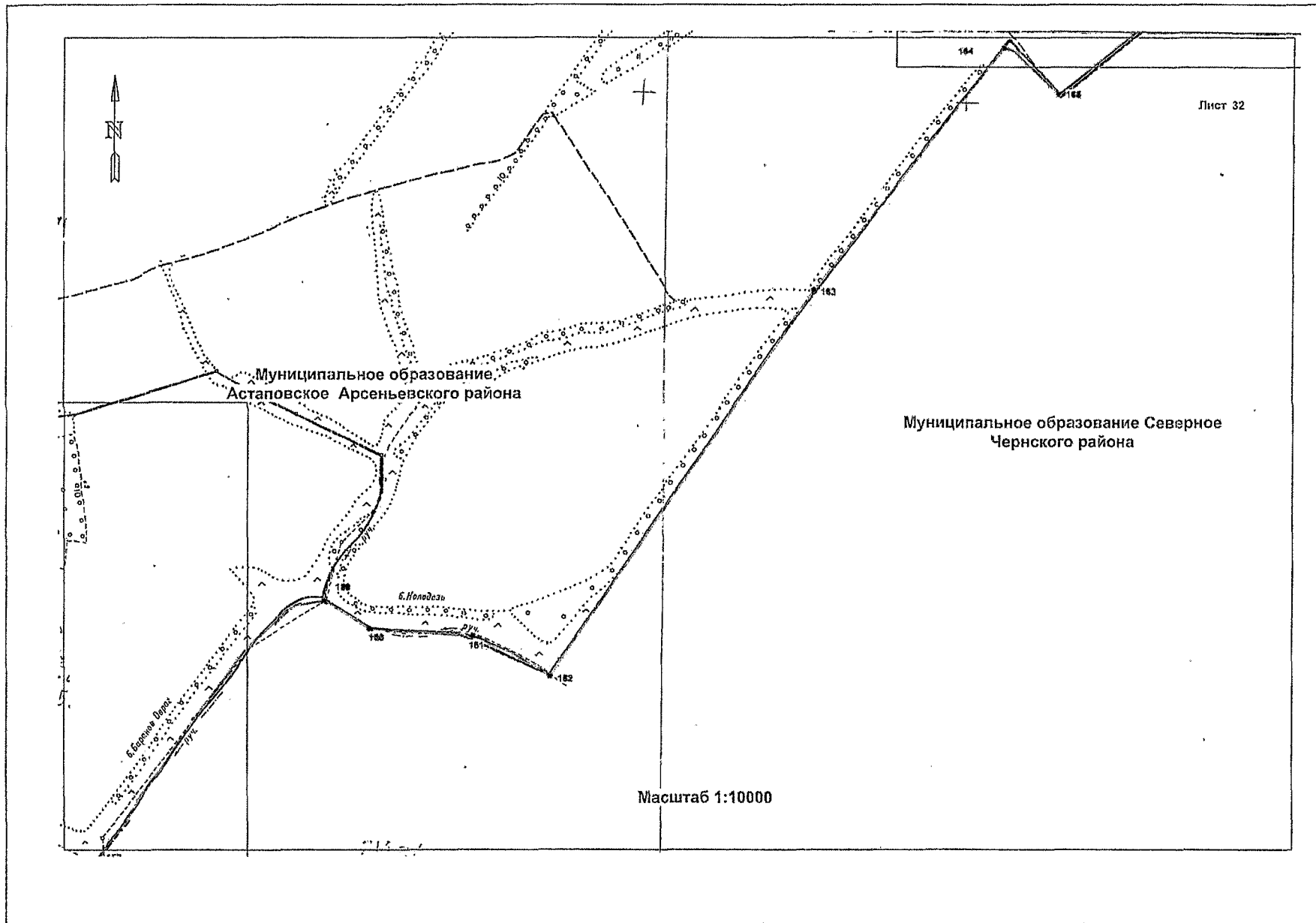


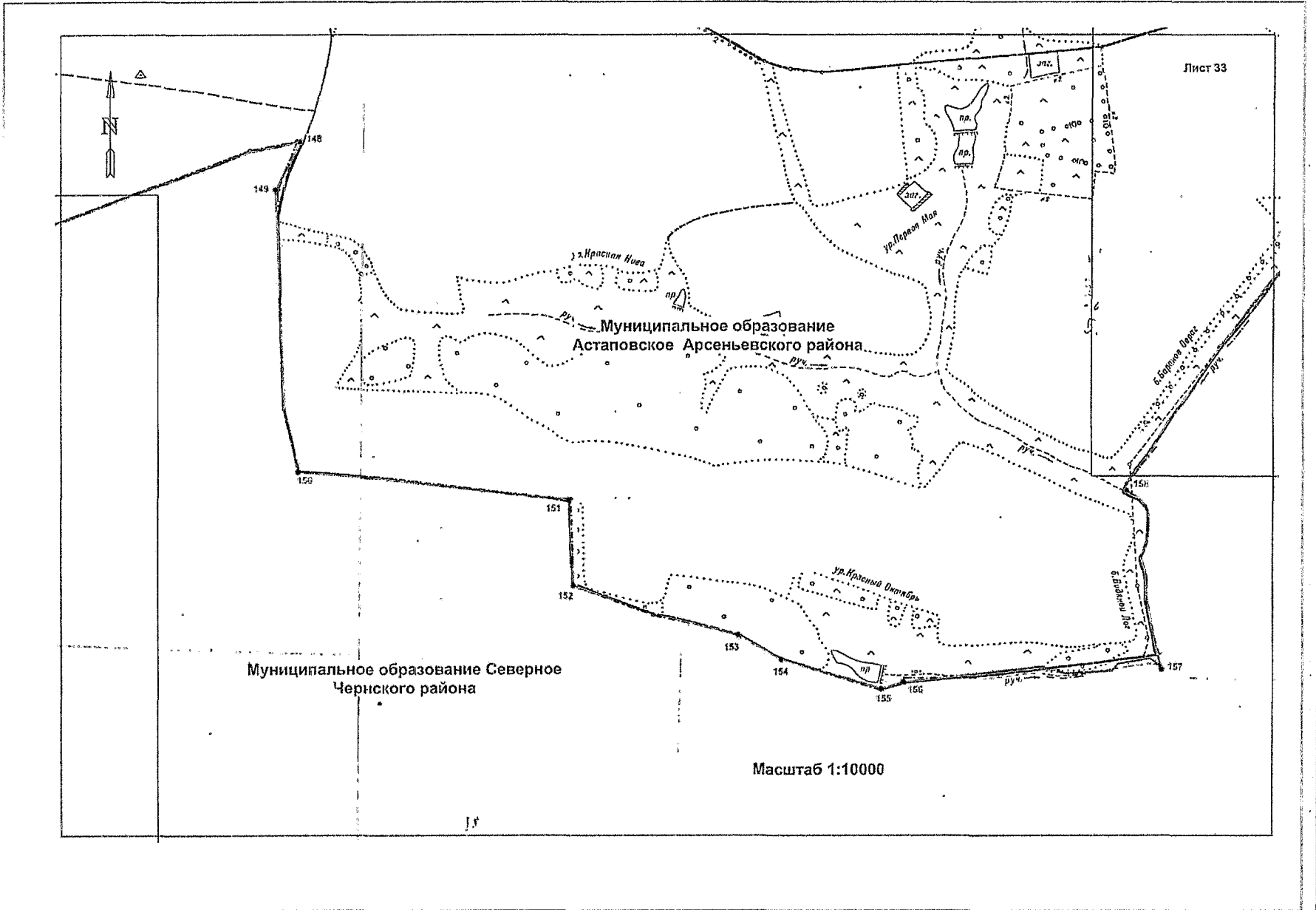


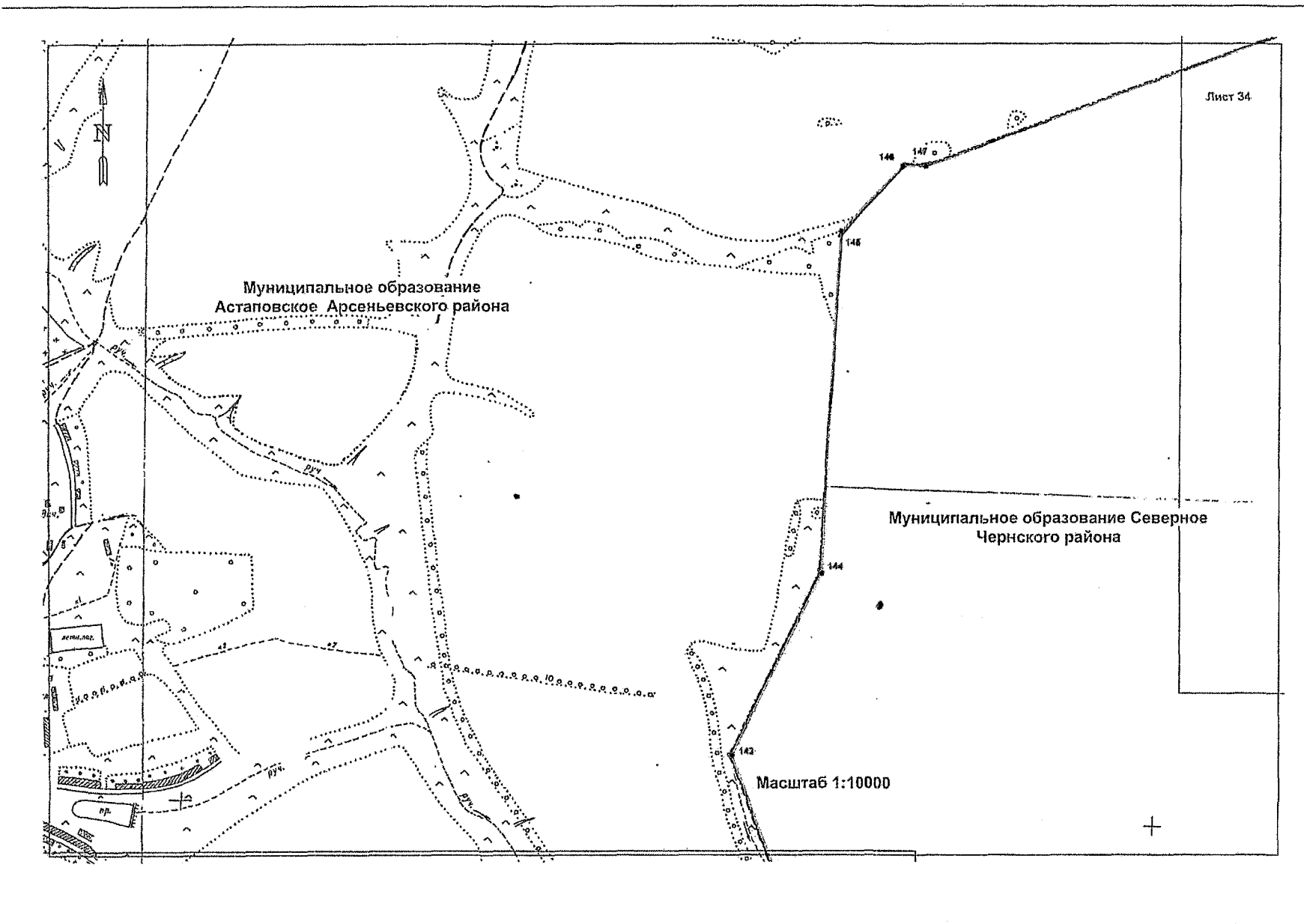


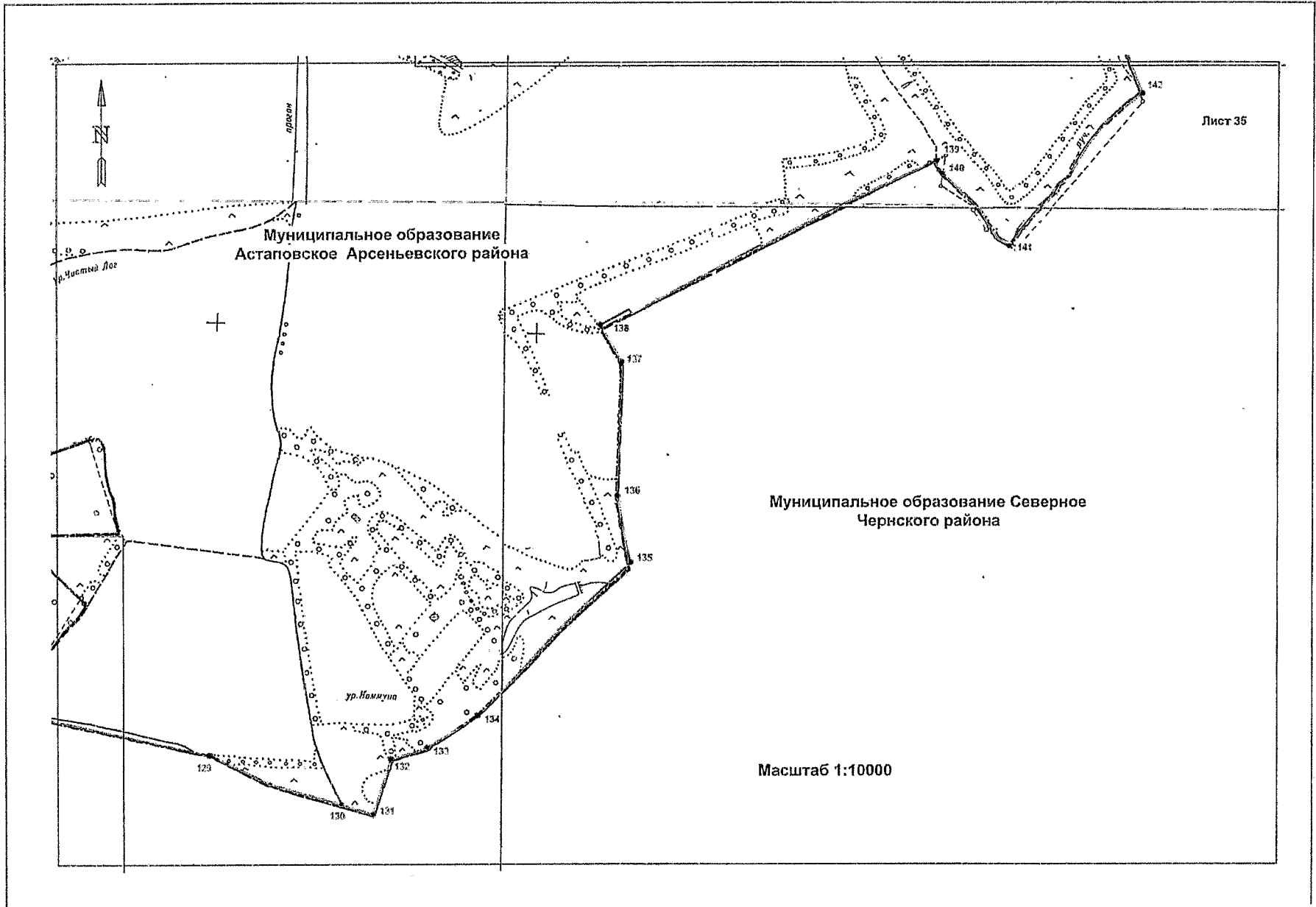


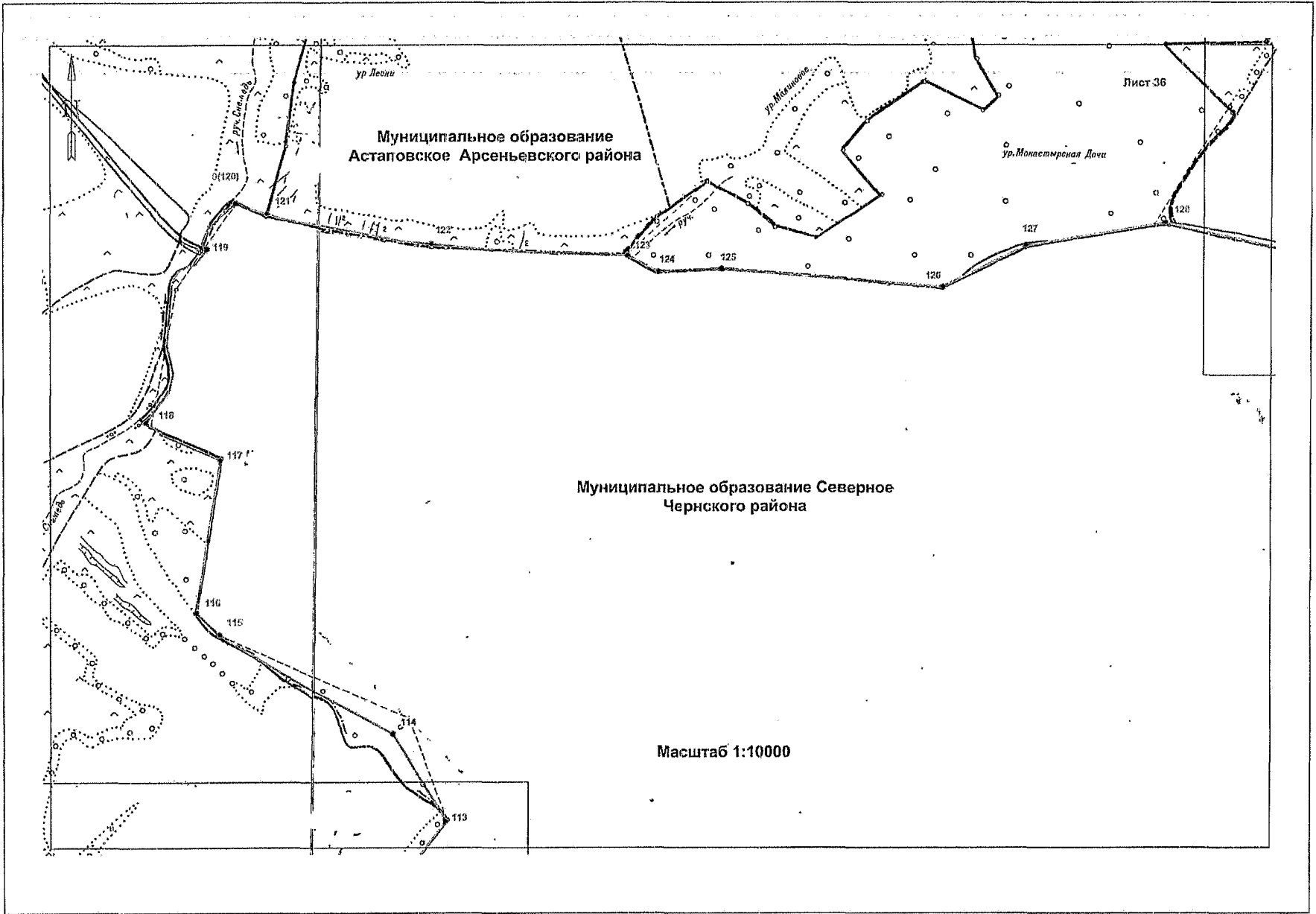


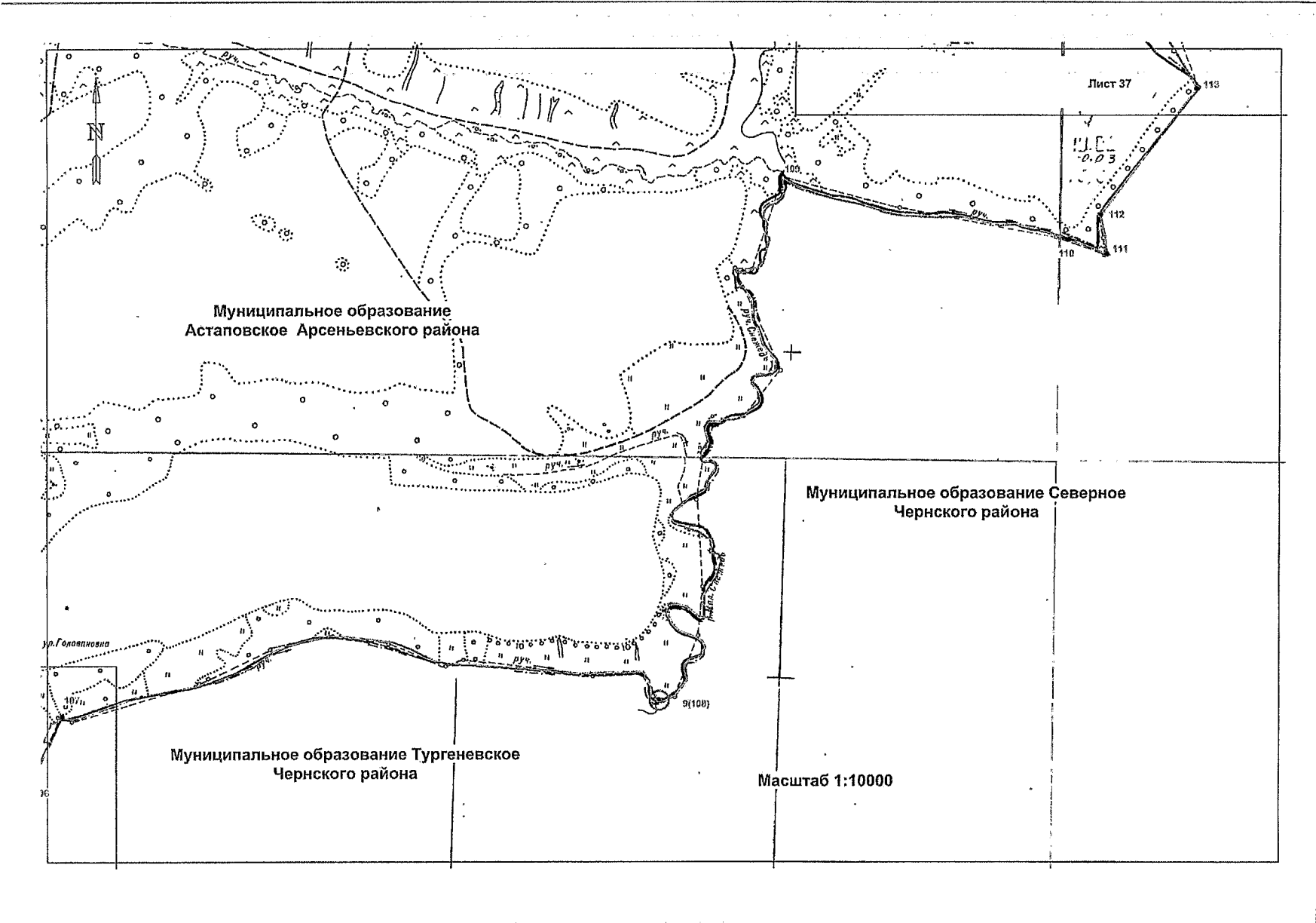


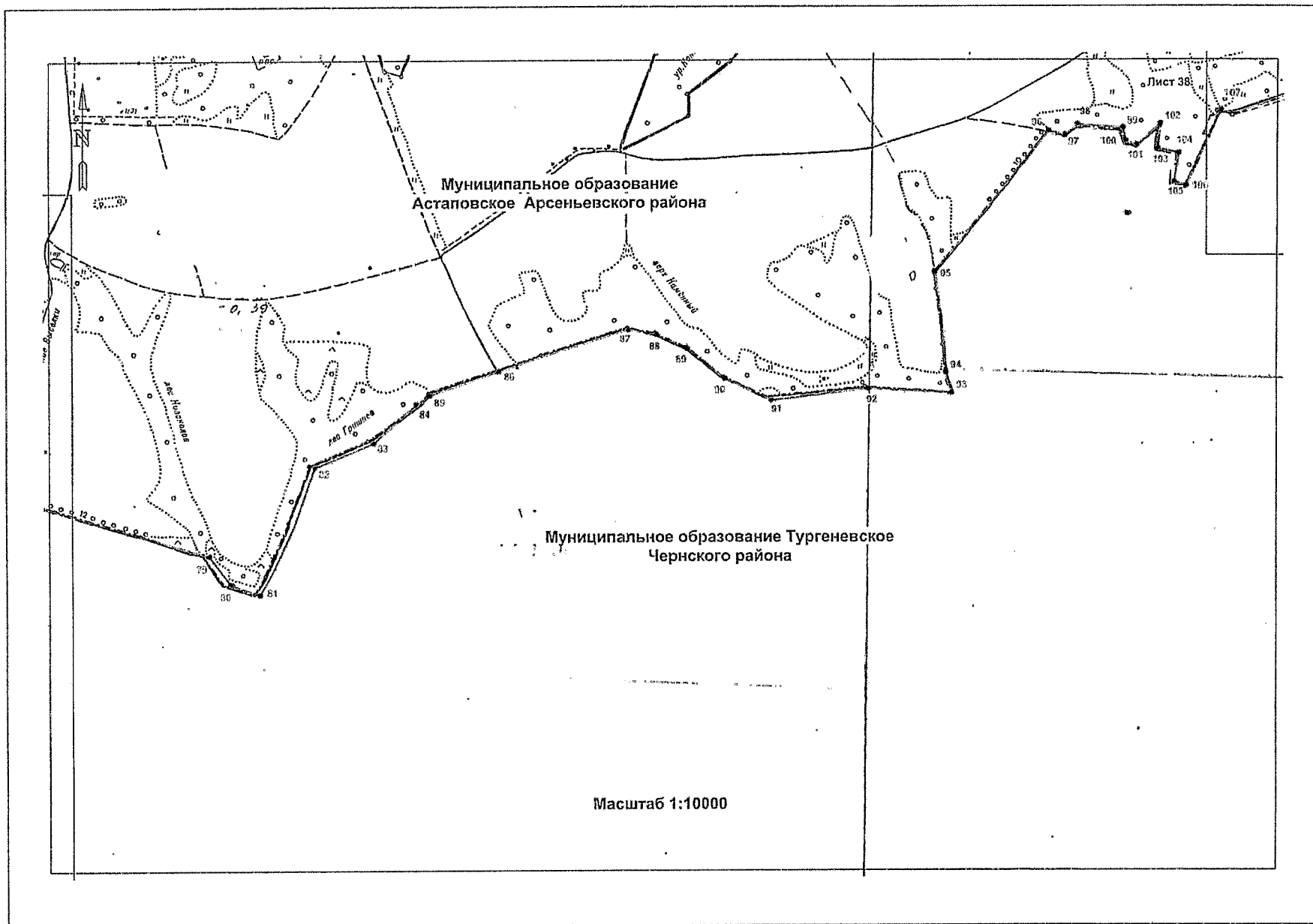


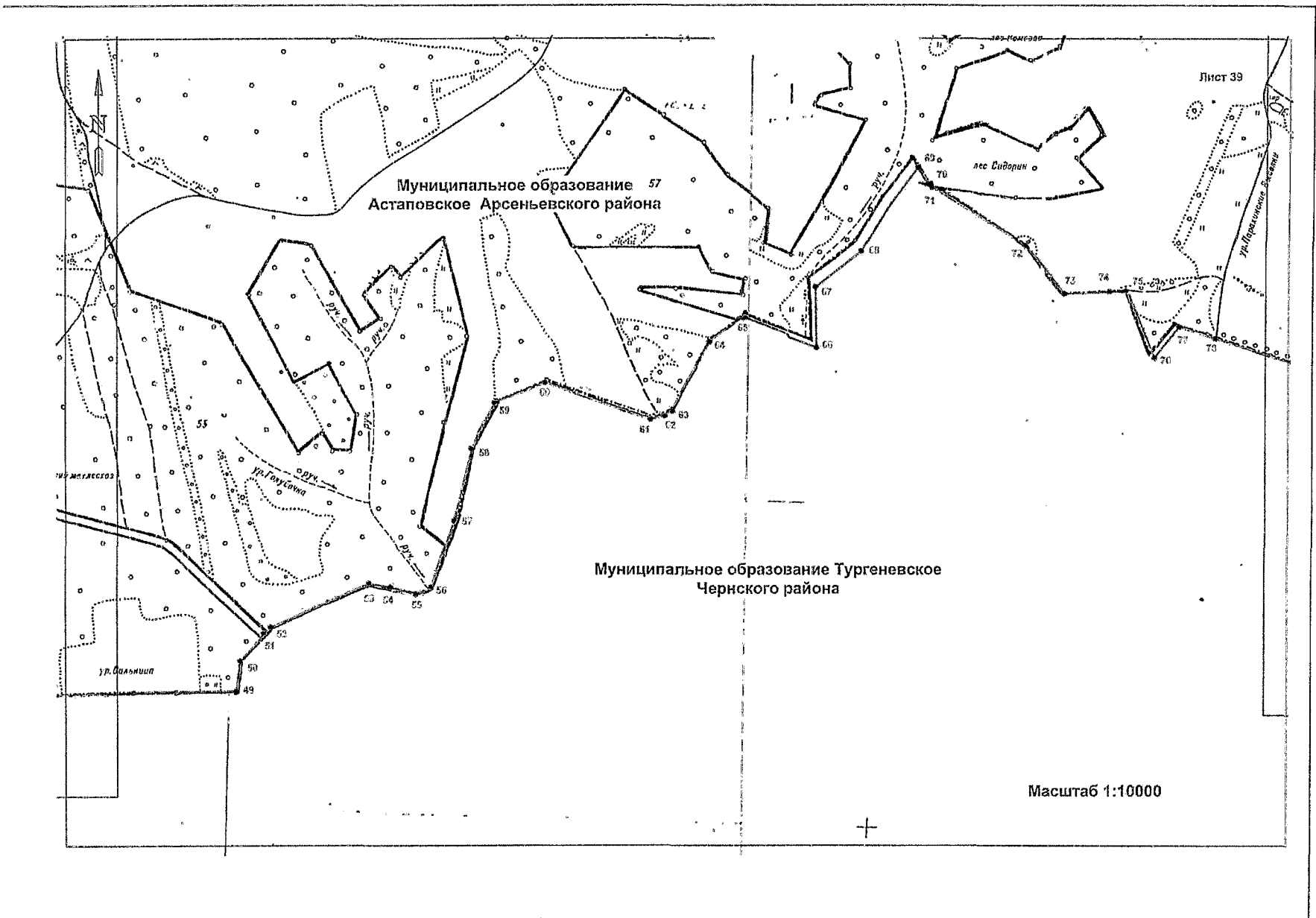


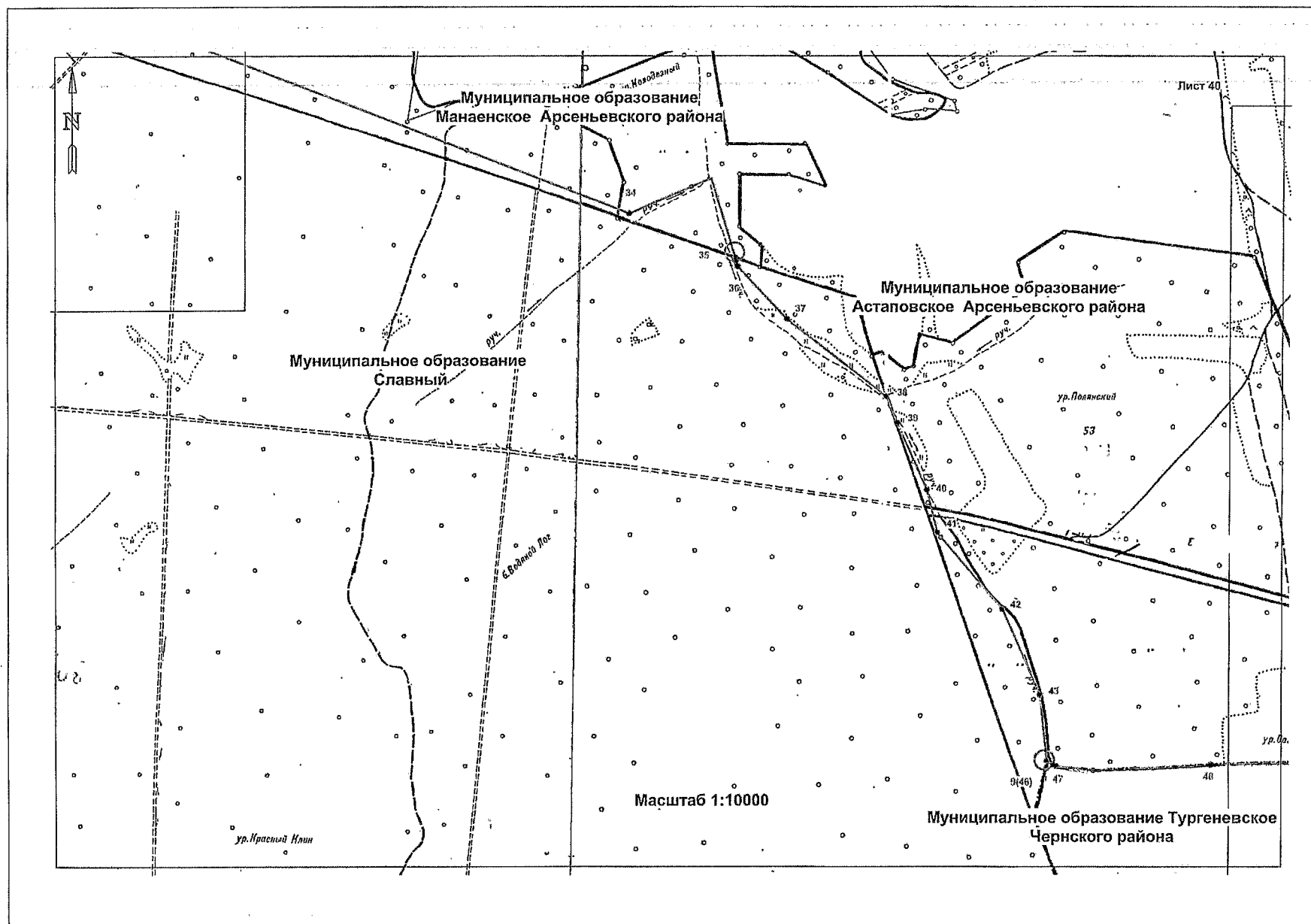


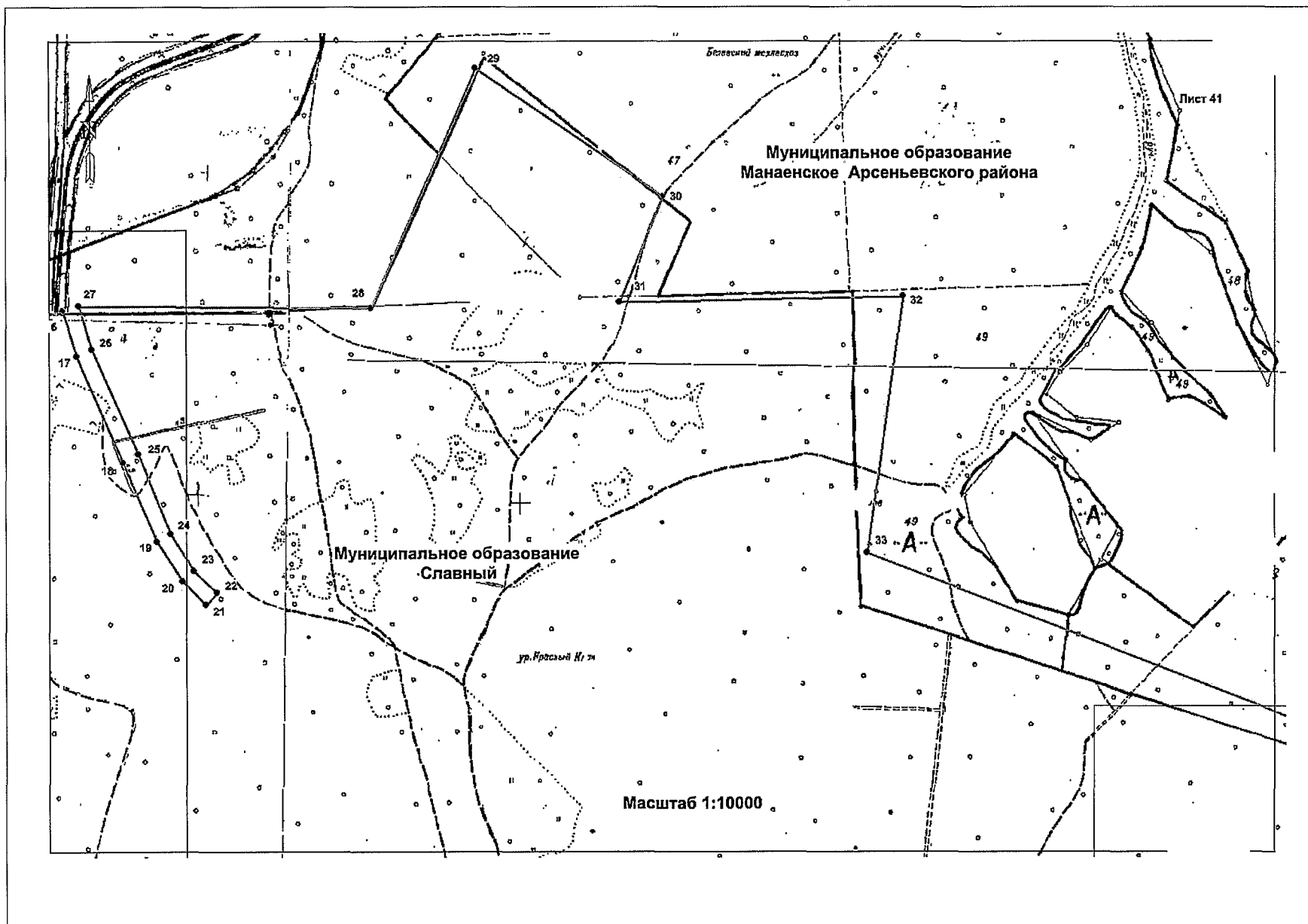


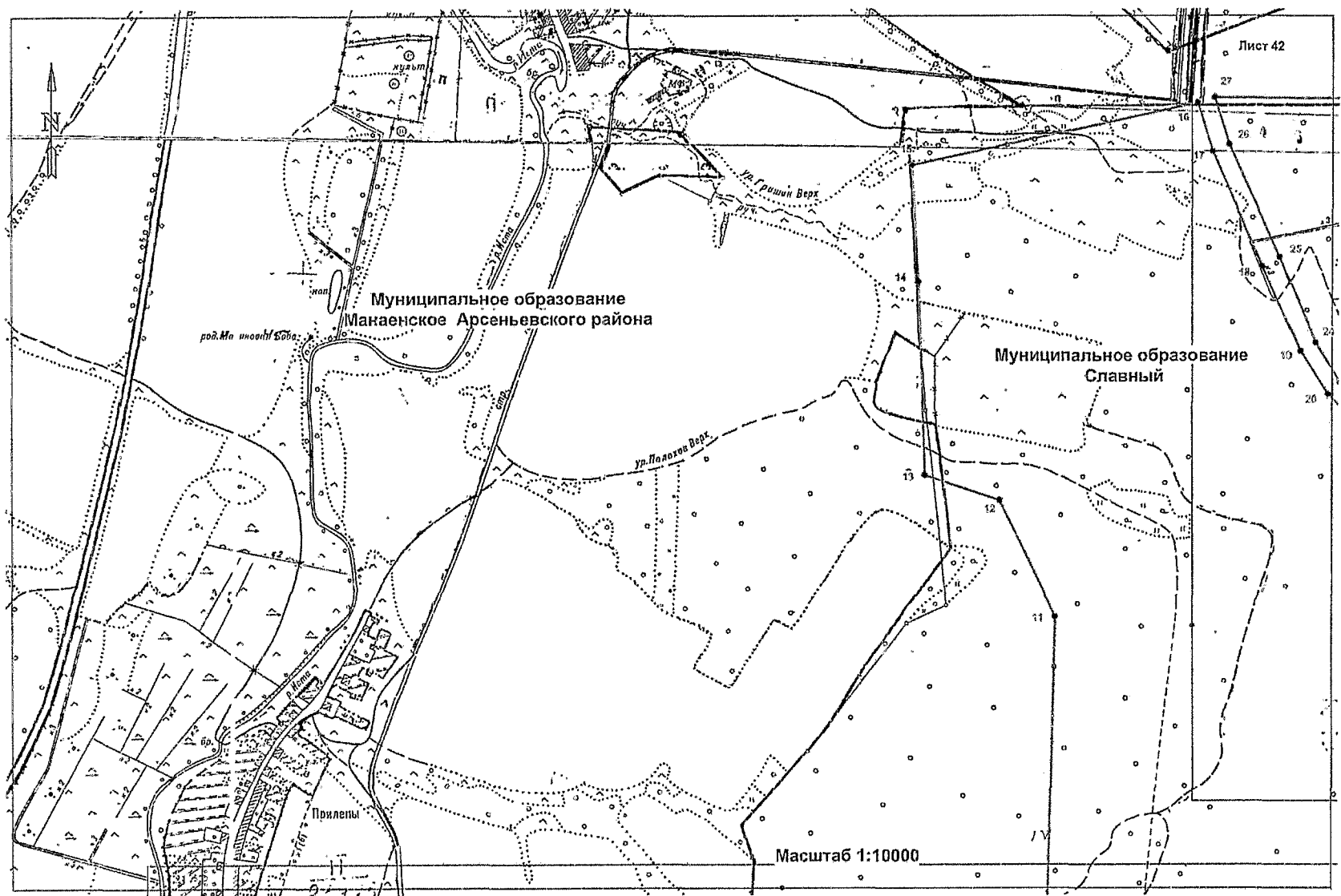


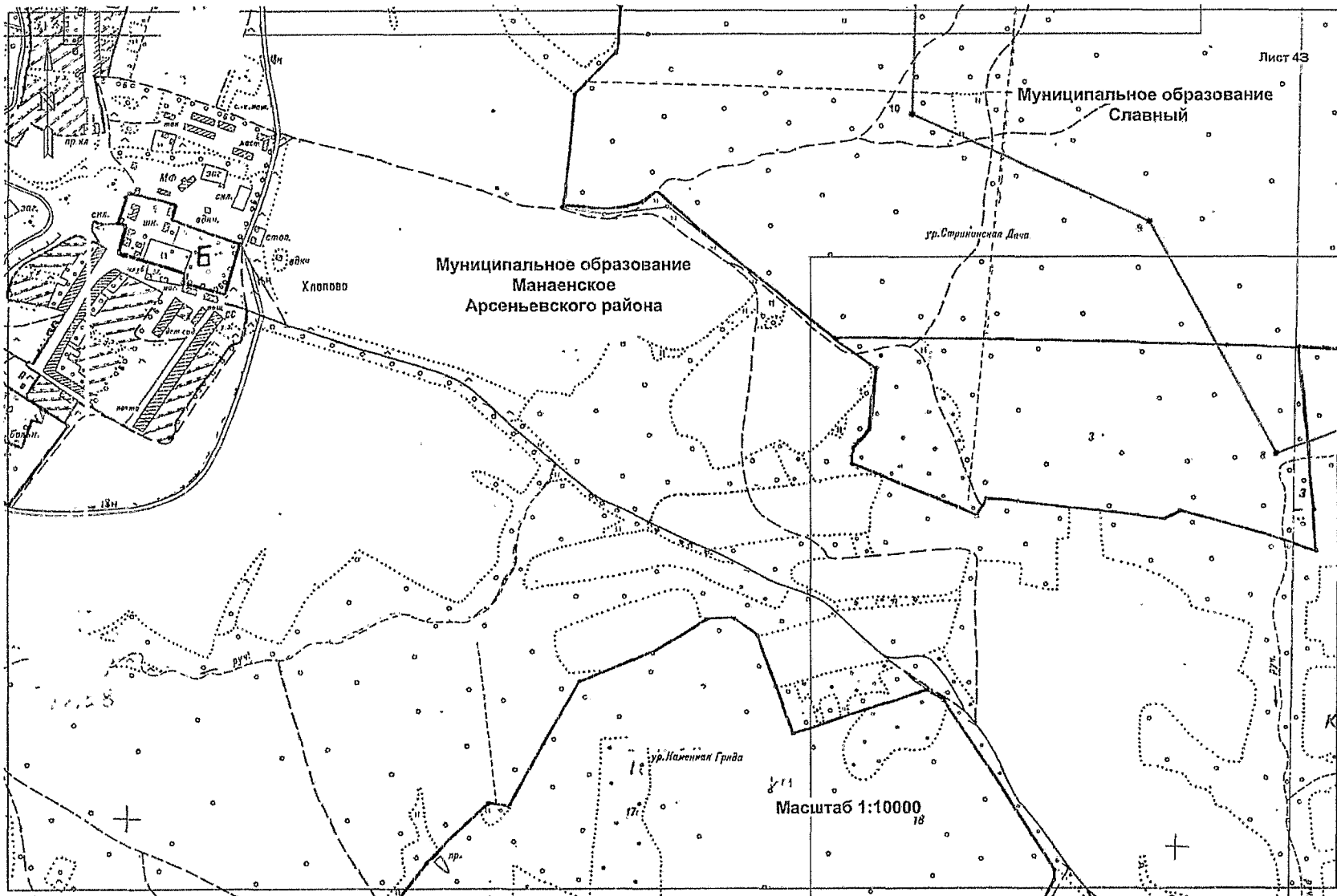


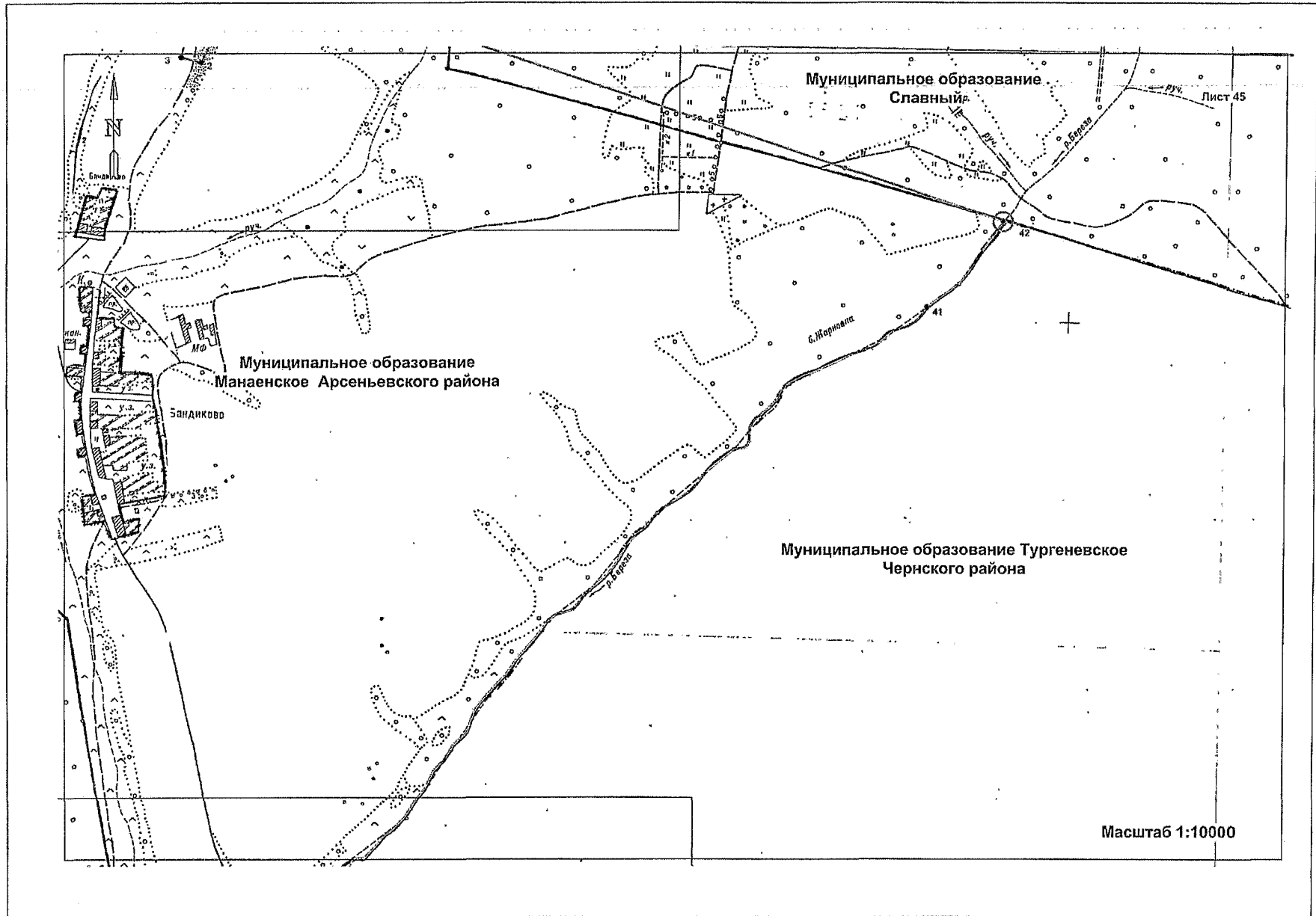


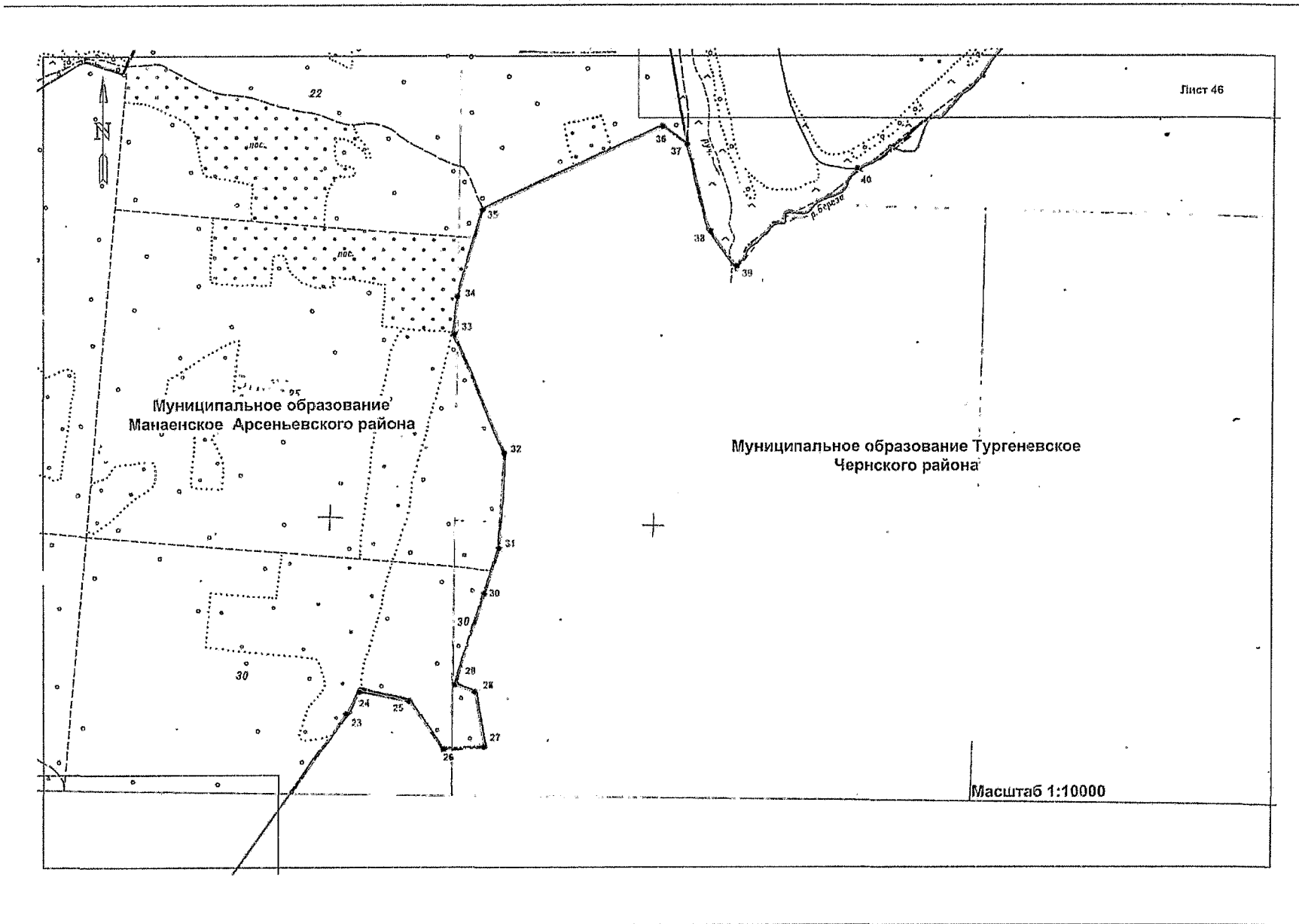


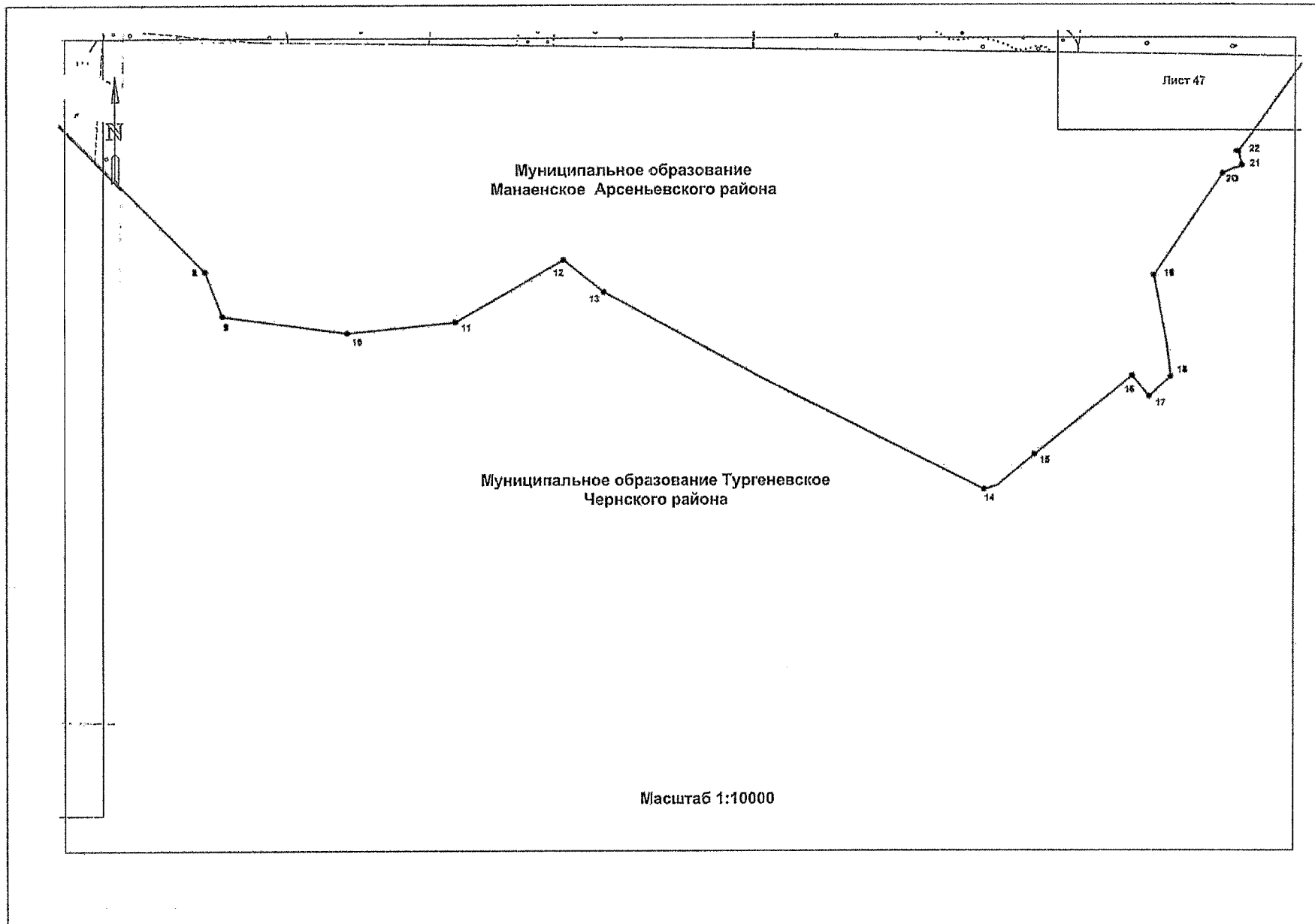


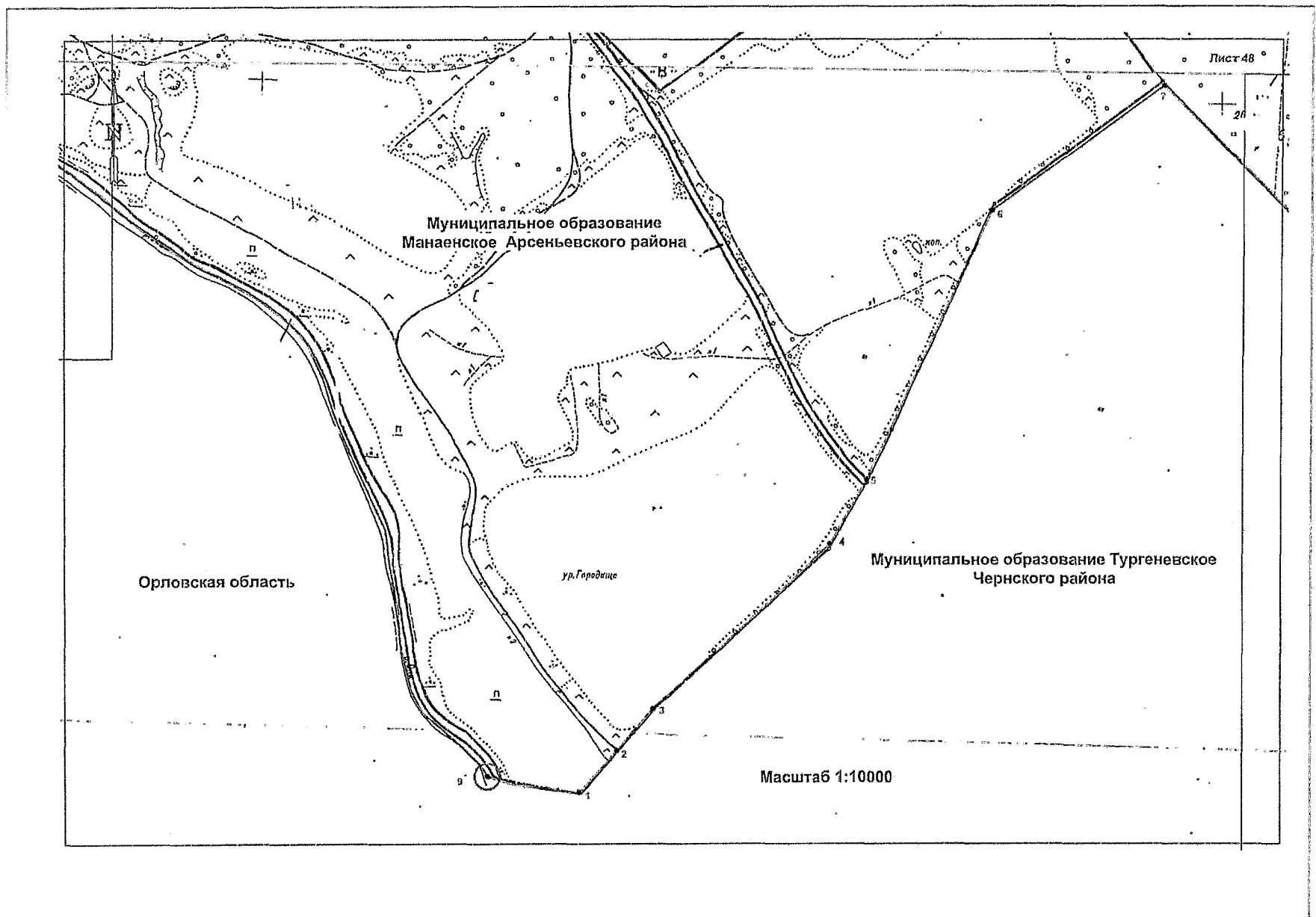


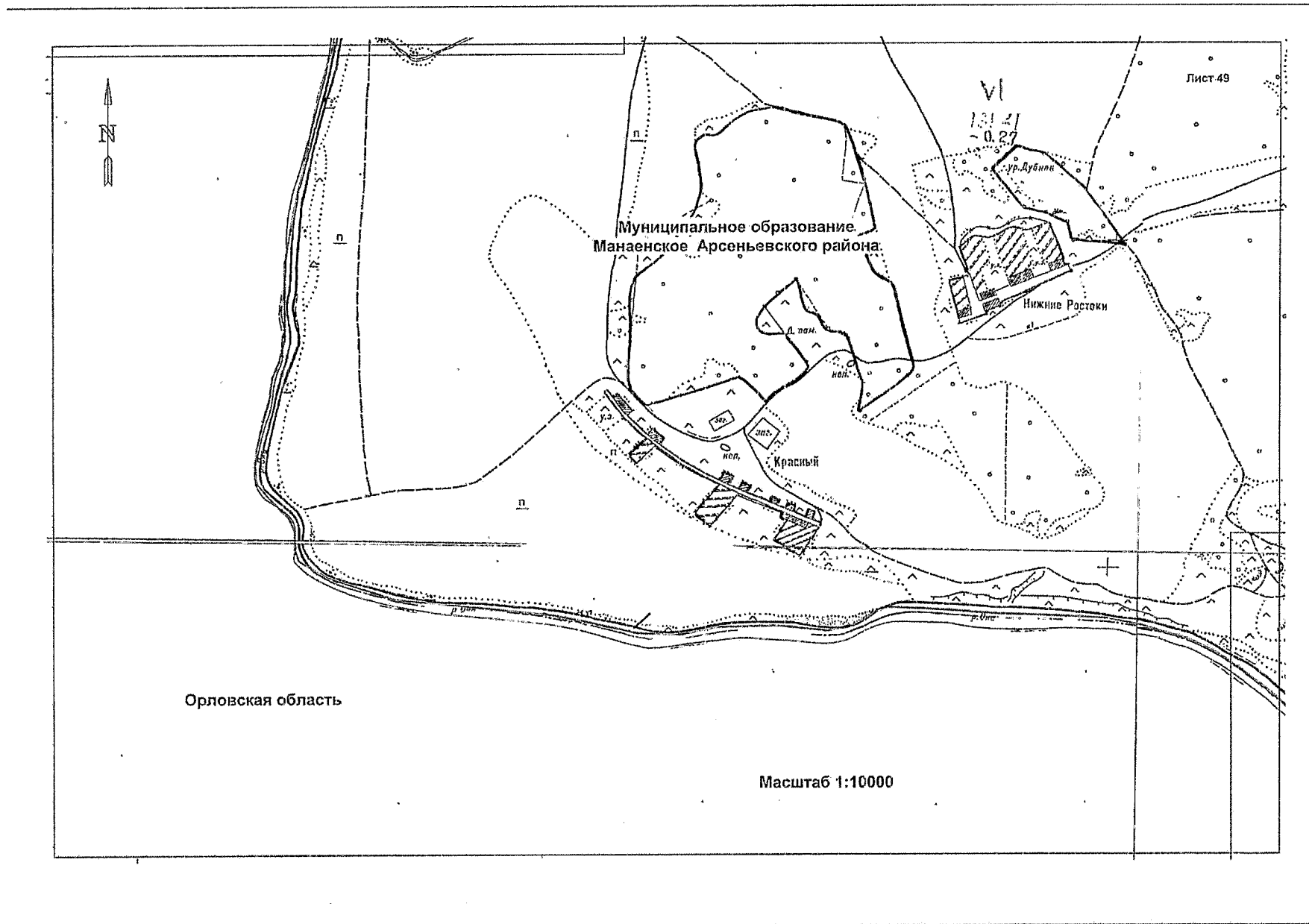


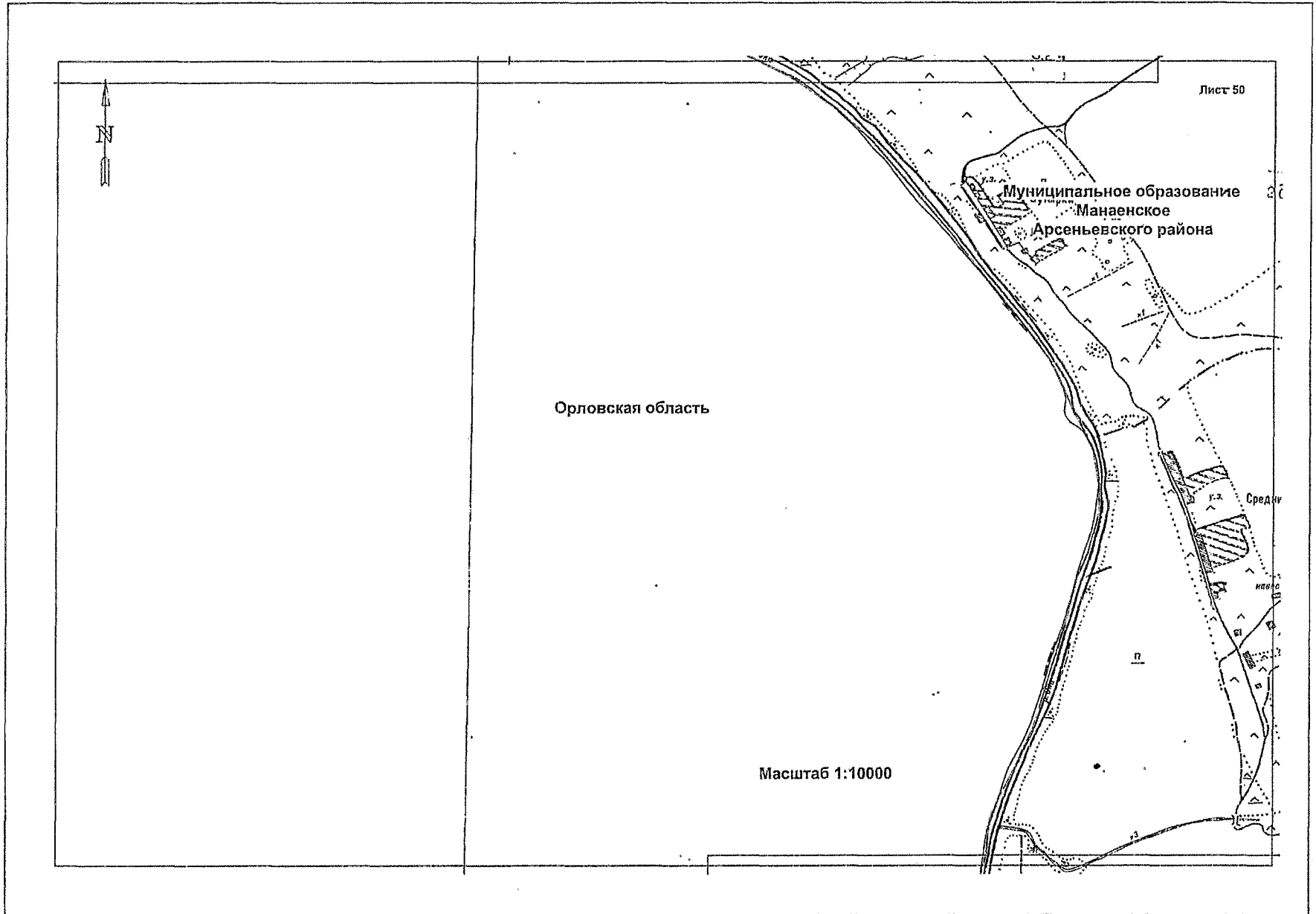


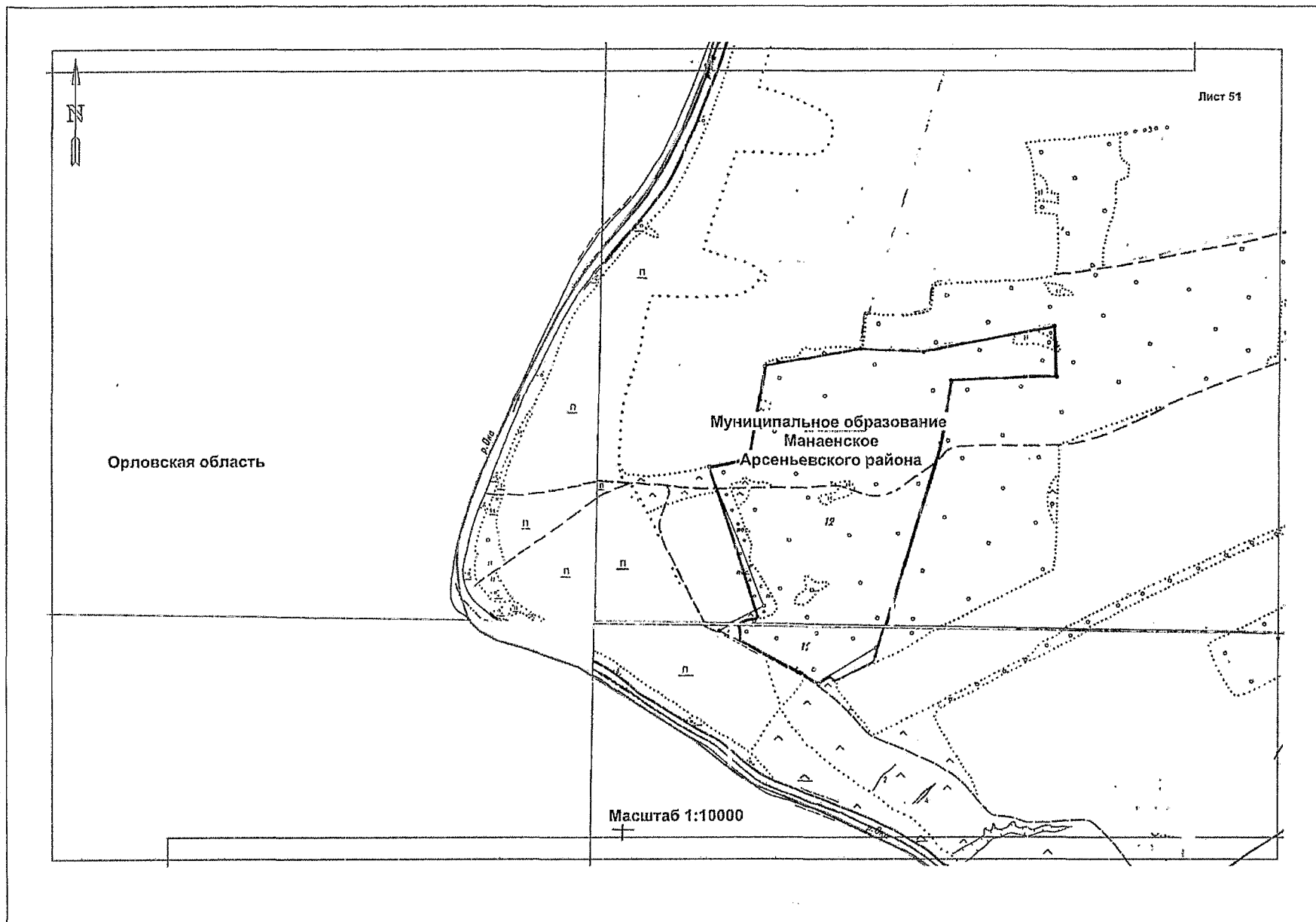












Приложение 3
к Закону Тульской области
«О внесении изменений в Закон Тульской области
«О переименовании муниципального образования
«Арсеньевский район» Тульской области,
установлении границ, наделении статусом и
определении административных центров
муниципальных образований на территории
Арсеньевского района Тульской области»

Приложение 3
к Закону Тульской области
«О переименовании муниципального образования
«Арсеньевский район» Тульской области,
установлении границ, наделении статусом и
определении административных центров
муниципальных образований на территории
Арсеньевского района Тульской области»

Описание границы муниципального образования рабочий поселок
Арсеньев Арсеньевского района

За начальную точку описания границы муниципального образования рабочий поселок Арсеньев Арсеньевского района принята поворотная точка 110, расположенная на оси железной дороги Волово – Духовская, в 2,10 км юго-восточнее деревни Гольтяево Арсеньевского района.

Прохождение границы с муниципальным образованием
Астаповское Арсеньевского района

От точки 110 (693390.93; 198343.13) линия границы идет в северо-восточном направлении на протяжении 0,08 км, пересекая полосу отвода железной дороги Волово – Духовская, до поворотной точки 32, расположенной в месте стыка оси автодороги Арсеньев – Араны с осью улицы в рабочем поселке Арсеньев Арсеньевского района.

От точки 32 (693463.60; 198367.13) линия границы идет в северо-западном направлении по суходольной прямой на протяжении 1,38 км до поворотной точки 31.

От точки 31 (693670.35; 197006.77) линия границы идет в северо-восточном направлении по суходольной прямой на протяжении 0,62 км до поворотной точки 30, расположенной на оси грунтовой дороги к деревне Гольтьево Арсеньевского района.

От точки 30 (694283.86; 197073.14) линия границы идет в юго-восточном направлении по оси грунтовой дороги к деревне Гольтьево Арсеньевского района на протяжении 0,38 км до поворотной точки 29, расположенной в месте пересечения оси грунтовой дороги к деревне Гольтьево Арсеньевского района с тальвегом безымянной балки.

От точки 29 (694158.75; 197417.03) линия границы идет в северо-восточном направлении по тальвегу безымянной балки на протяжении 1,14 км до поворотной точки 28, расположенной в месте стыка тальвега безымянной балки с юго-западной стороной западного рукава пруда.

От точки 28 (694934.49; 198215.97) линия границы идет в северо-восточном направлении по тальвегу безымянной балки на протяжении 0,08 км до поворотной точки 27, расположенной в 0,07 км южнее технологической оси плотины пруда.

От точки 27 (694994.53; 198268.45) линия границы идет в северо-западном направлении по суходольной прямой на протяжении 0,13 км до поворотной точки 26, расположенной на оси автодороги к деревне Гольтьево Арсеньевского района.

От точки 26 (695113.60; 198219.41) линия границы идет в северо-восточном направлении по оси автодороги к деревне Гольтьево Арсеньевского района на протяжении 0,15 км до поворотной точки 25, расположенной на оси безымянного ручья.

От точки 25 (695168.08; 198359.56) линия границы идет в северо-восточном направлении на протяжении 0,11 км, пересекая безымянную балку, до поворотной точки 24, расположенной в месте стыка тальвега безымянной балки с лесополосой.

От точки 24 (695252.07; 198425.41) линия границы идет в северо-восточном направлении по северо-западной стороне лесополосы на протяжении 0,48 км до поворотной точки 23, расположенной на пересечении лесополос.

От точки 23 (695397.61; 198879.39) линия границы идет в северо-восточном направлении по южной стороне лесополосы на протяжении 0,39 км до поворотной точки 22, расположенной на восточном краю лесополосы.

От точки 22 (695510.77; 199253.27) линия границы идет в юго-восточном направлении на протяжении 0,06 км, пересекая безымянную балку, до поворотной точки 21, расположенной в месте пересечения русла безымянного ручья с тальвегом безымянной балки.

От точки 21 (695506.07; 199318.19) линия границы идет в юго-восточном направлении по руслу безымянного ручья, вверх против течения, на протяжении 0,49 км до поворотной точки 20, расположенной на пересечении русла безымянного ручья с тальвегом безымянной балки.

От точки 20 (695147.51; 199644.68) линия границы идет в юго-западном направлении на протяжении 0,68 км по тальвегу безымянной балки, далее пересекает земельный массив до поворотной точки 19, расположенной в полосе отвода объездной автодороги, огибающей рабочий поселок Арсеньево Арсеньевского района.

От точки 19 (694676.22; 199282.81) линия границы идет в юго-восточном направлении на протяжении 1,42 км вдоль объездной автодороги, огибающей рабочий поселок Арсеньево Арсеньевского района, до поворотной точки 18, расположенной на оси объездной автодороги, огибающей рабочий поселок Арсеньево Арсеньевского района.

От точки 18 (694281.69; 200575.62) линия границы идет в восточном направлении по границе между участком общественного двора и пастбищем на протяжении 0,39 км до поворотной точки 17, расположенной на оси автомобильной дороги к деревне Астапово Арсеньевского района.

От точки 17 (694262.26; 200982.93) линия границы идет в восточном направлении на протяжении 0,63 км по линии раздела пахотного массива и посадочной площадки до поворотной точки 16, расположенной на юго-западном крае лесополосы.

От точки 16 (694207.60; 201626.93) линия границы идет в северо-восточном направлении по тальвегу безымянной балки на протяжении 0,53

км до поворотной точки 15, расположенной в месте пересечения русла безымянного ручья с тальвегом безымянной балки.

От точки 15 (694392.64; 202136.65) линия границы идет в южном направлении по руслу безымянного ручья, вверх против течения, на протяжении 0,27 км до поворотной точки 14, расположенной на технологической оси плотины пруда.

От точки 14 (694170.51; 202145.08) линия границы идет ломаной линией в южном направлении по кромке пруда на протяжении 0,32 км до поворотной точки 13, расположенной в месте впадения безымянного ручья в пруд.

От точки 13 (693922.79; 202167.89) линия границы идет в юго-восточном направлении по руслу безымянного ручья, вверх против течения, на протяжении 0,19 км до поворотной точки 12, расположенной в месте пересечения русла безымянного ручья с тальвегом безымянной балки.

От точки 12 (693816.19; 202319.40) линия границы идет в юго-восточном направлении на протяжении 0,35 км по тальвегу ответвления безымянной балки до поворотной точки 11, расположенной в месте пересечения оси автодороги Арсеньево – Горбачево с тальвегом безымянной балки.

От точки 11 (693453.21; 202330.58) линия границы идет в северо-западном направлении по оси автодороги Арсеньево – Горбачево на протяжении 0,22 км до поворотной точки 10, расположенной на оси автодороги Арсеньево – Горбачево.

От точки 10 (693515.54; 202116.39) линия границы идет в юго-западном направлении по окраине урочища Виточный на протяжении 0,69 км до поворотной точки 111, расположенной в полосе отвода железной дороги Волово – Духовская, в 1,20 км северо-западнее деревни Шмелевка Арсеньевского района.

От точки 111 (692869.42; 201903.06) линия границы идет в северо-западном направлении по полосе отвода железной дороги Волово – Духовская на протяжении 0,47 км до поворотной точки 19, расположенной на краю полосы отвода железной дороги.

От точки 19 (692928.58; 201441.22) линия границы идет в юго-восточном направлении на протяжении 0,44 км, проходит по восточной

стороне коллективного сада до поворотной точки 18, расположенной в восточном углу коллективного сада.

От точки 18 (692489.63; 201485.81) линия границы идет в северо-западном направлении по южной стороне коллективного сада на протяжении 0,23 км до поворотной точки 17, расположенной на восточном краю лесополосы.

От точки 17 (692504.97; 201261.80) линия границы идет в северо-западном направлении по безымянной балке на протяжении 0,81 км до поворотной точки 16.

От точки 16 (692555.64; 200585.90) линия границы идет в юго-западном направлении по тальвегу безымянной балки на протяжении 0,63 км до поворотной точки 15, расположенной в месте стыка русла безымянного ручья с тальвегом безымянной балки.

От точки 15 (692152.48; 200202.64) линия границы идет в северо-западном направлении по руслу безымянного ручья, вверх против течения, на протяжении 0,20 км до поворотной точки 14, расположенной в русле безымянного ручья.

От точки 14 (692349.93; 200050.53) линия границы идет в юго-западном, далее в северо-западном направлении на протяжении 0,92 км по южной и западной границам приусадебных земель в рабочем поселке Арсеньев Арсеньевского района до поворотной точки 13, расположенной в месте пересечения оси автодороги к газораспределительной станции с полевой дорогой.

От точки 13 (692834.47; 199427.19) линия границы идет преимущественно в западном направлении по оси автодороги, ведущей на ГРС, на протяжении 0,69 км до поворотной точки 12, расположенной на оси автодороги к газораспределительной станции.

От точки 12 (692932.80; 198746.36) линия границы идет в южном направлении на протяжении 0,38 км по восточной стороне коллективного сада до поворотной точки 11, расположенной в юго-восточном углу коллективного сада.

От точки 11 (692594.41; 198831.16) линия границы идет в юго-западном направлении по южной стороне лесополосы на протяжении 0,27 км до

поворотной точки 10, расположенной в полосе отвода автодороги Арсеньевое – Литвиново.

От точки 10 (692440.18; 198617.52) линия границы идет на север, поворачивая на запад, затем на юг, пересекая автодорогу Арсеньевое – Литвиново, на протяжении 1,09 км до поворотной точки 9, расположенной в полосе отвода автодороги Арсеньевое – Литвиново.

От точки 9 (692252.43; 198531.93) линия границы идет ломаной линией в северо-западном направлении по южной границе рабочего поселка Арсеньевое Арсеньевского района на протяжении 0,76 км до поворотной точки 8, расположенной в 0,18 км юго-восточнее места пересечения двух дорог в рабочем поселке Арсеньевое Арсеньевского района.

От точки 8 (692446.83; 197893.05) линия границы идет в юго-западном направлении по южной стороне приусадебных земель в рабочем поселке Арсеньевое Арсеньевского района на протяжении 0,18 км до поворотной точки 7, расположенной в 0,28 км юго-западнее места пересечения двух дорог в рабочем поселке Арсеньевое Арсеньевского района.

От точки 7 (692371.19; 197732.01) линия границы идет в северо-западном направлении по западной границе рабочего поселка Арсеньевое Арсеньевского района на протяжении 0,08 км до поворотной точки 6, расположенной на полевой дороге в рабочем поселке Арсеньевое Арсеньевского района.

От точки 6 (692427.30; 197694.86) линия границы идет на северо-восток на протяжении 0,72 км по границе приусадебных земель в рабочем поселке Арсеньевое Арсеньевского района до поворотной точки 5, расположенной на оси грунтовой дороги.

От точки 5 (692892.50; 197925.27) линия границы идет в северо-восточном направлении по восточной границе лесного квартала 9 леса Бобровский земель лесного фонда на протяжении 0,65 км до поворотной точки 4, расположенной на северо-западном углу ограждения территории передвижной механизированной колонны.

От точки 4 (693227.61; 198378.79) линия границы идет в юго-западном направлении по восточной границе лесного квартала 9 леса Бобровский земель лесного фонда на протяжении 0,09 км до поворотной точки 3,

расположенной в юго-западном углу ограждения территории передвижной механизированной колонны.

От точки 3 (693204.68; 198299.40) линия границы идет в северо-западном направлении по восточной границе лесного квартала 9 леса Бобровский земель лесного фонда на протяжении 0,07 км до поворотной точки 2, расположенной в западном углу ограждения территории передвижной механизированной колонны.

От точки 2 (693274.34 198262.19) линия границы идет в северо-восточном направлении по восточной границе лесного квартала 9 леса Бобровский земель лесного фонда на протяжении 0,05 км до поворотной точки 1, расположенной на восточной стороне лесного квартала 9 леса Бобровский земель лесного фонда.

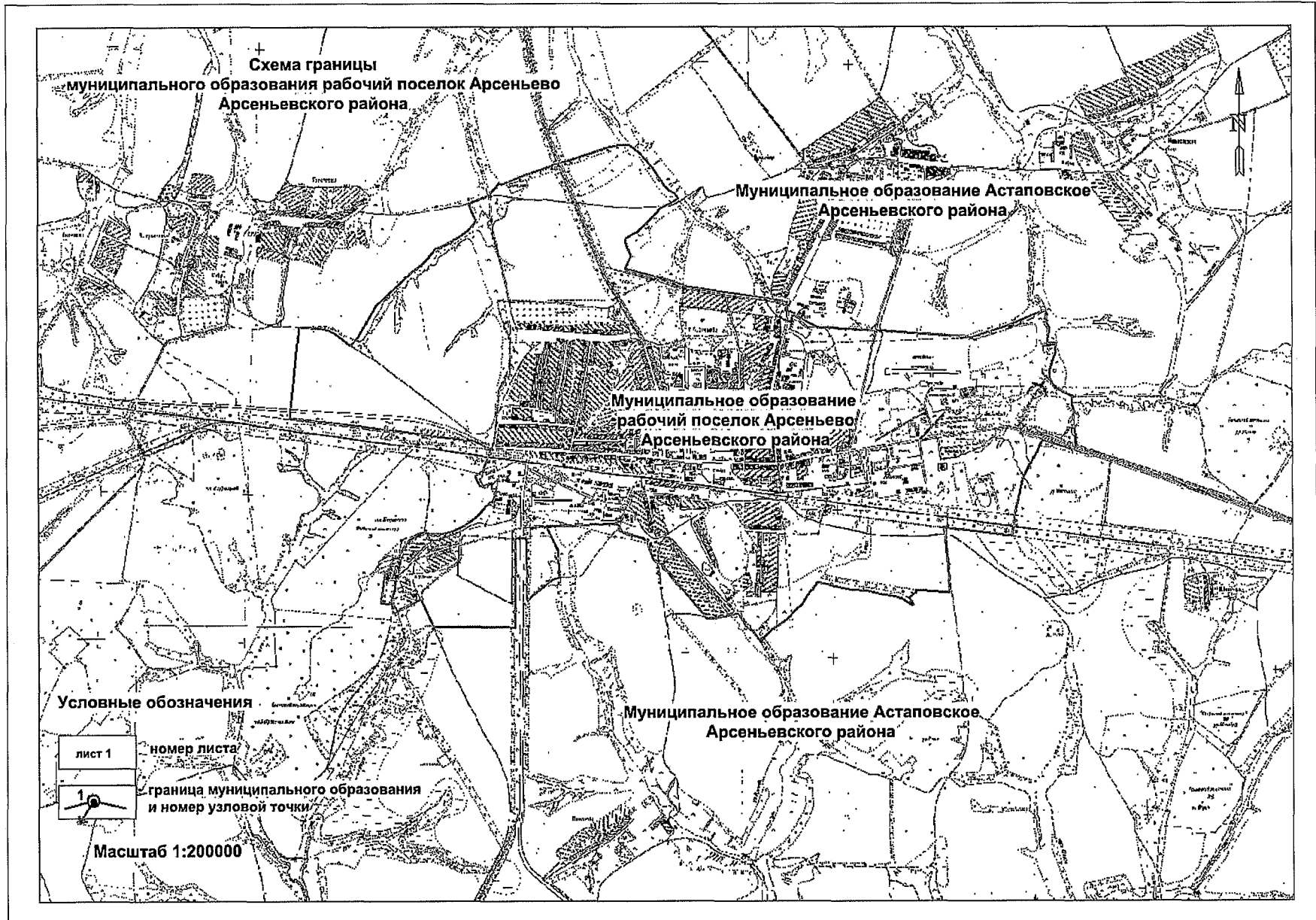
От точки 1 (693312.90 198318.95) линия границы идет в северо-восточном направлении по прямой на протяжении 0,08 км до поворотной точки 110, принятой ранее за начальную.

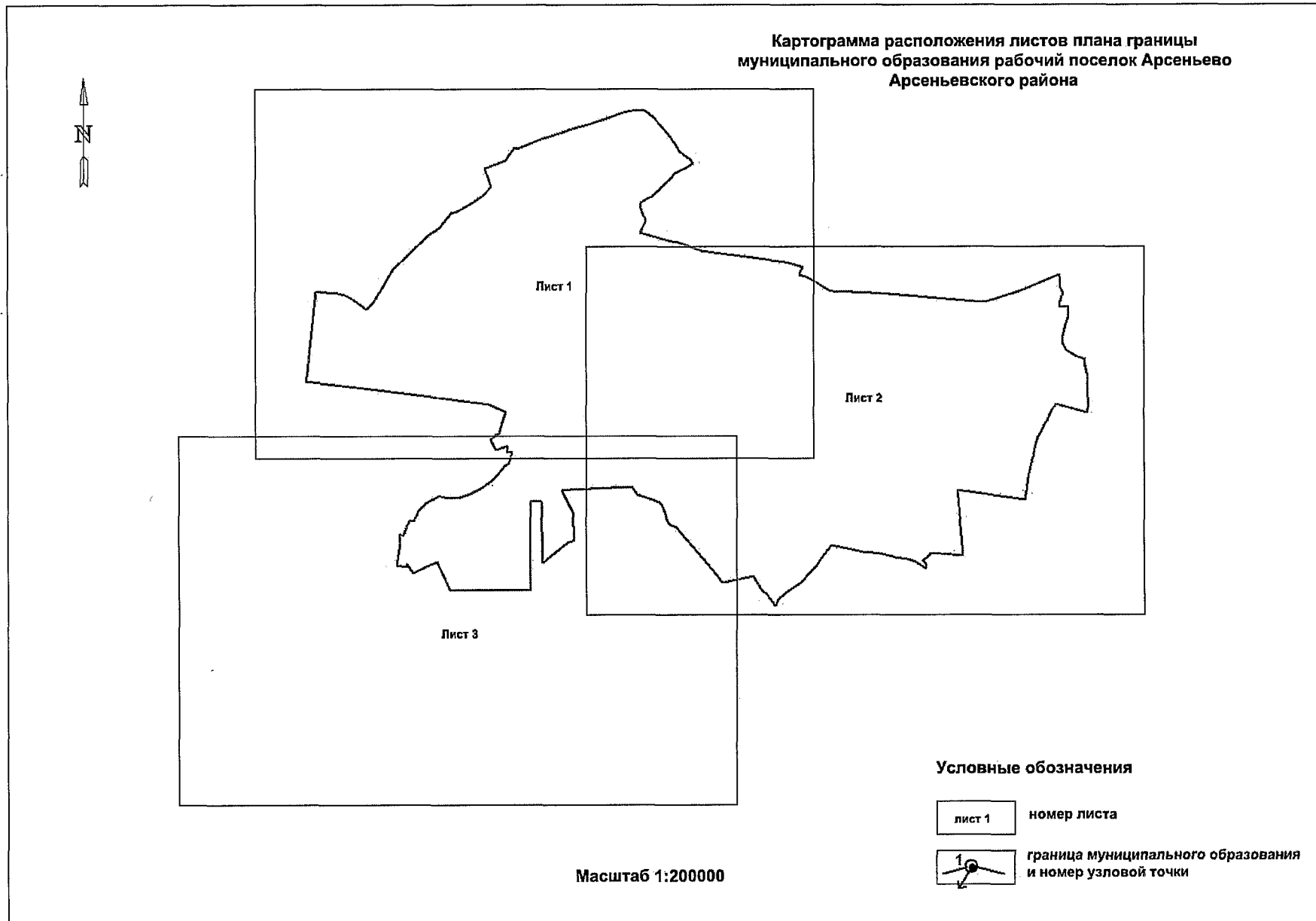
В тексте описания границы муниципального образования рабочий поселок Арсеньев Арсеньевского района расстояния от поворотных точек до населенных пунктов указаны ориентировочно.

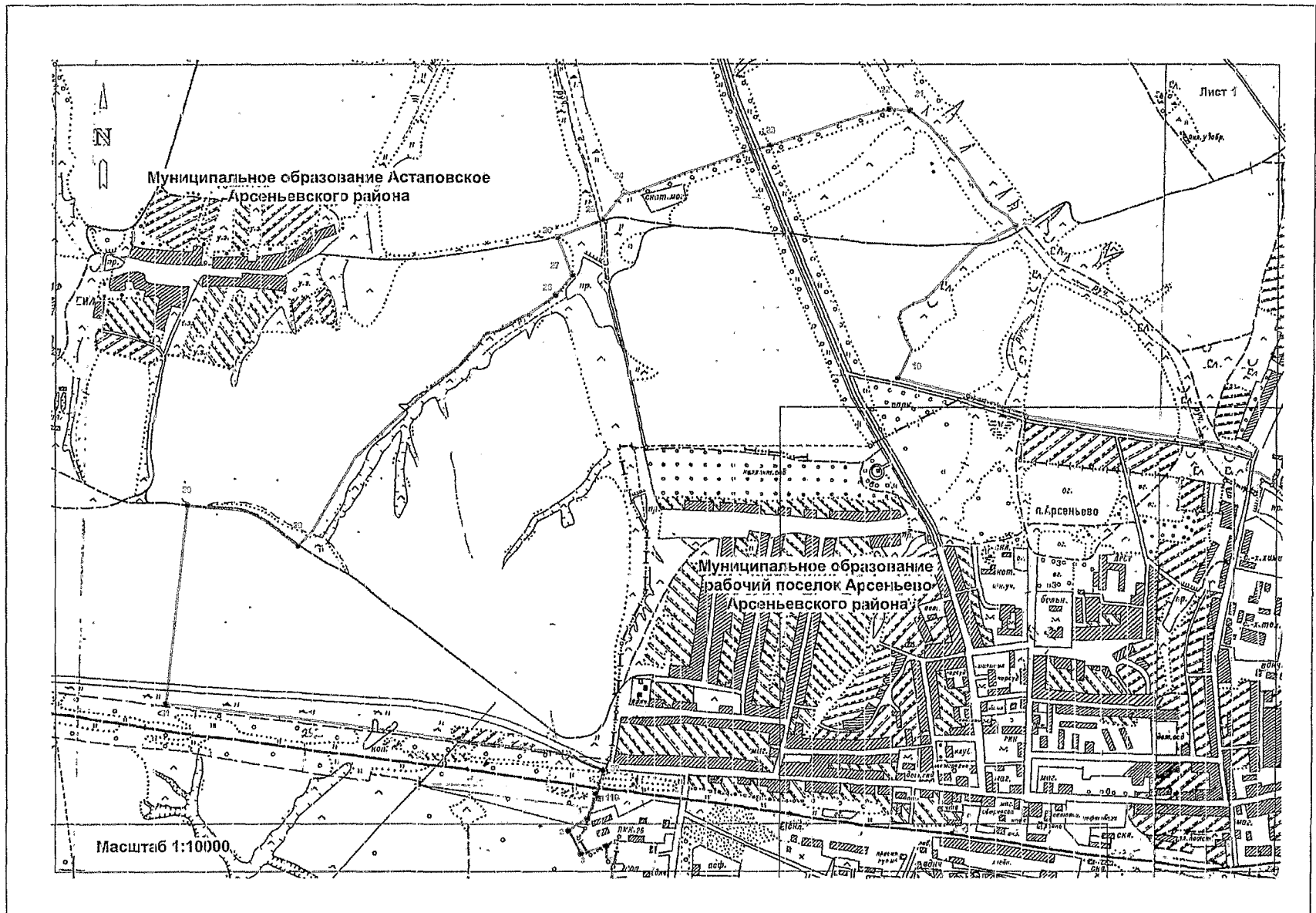
Приложение 4
к Закону Тульской области
«О внесении изменений в Закон Тульской области
«О переименовании муниципального образования
«Арсеньевский район» Тульской области,
установлении границ, наделении статусом и
определении административных центров
муниципальных образований на территории
Арсеньевского района Тульской области»

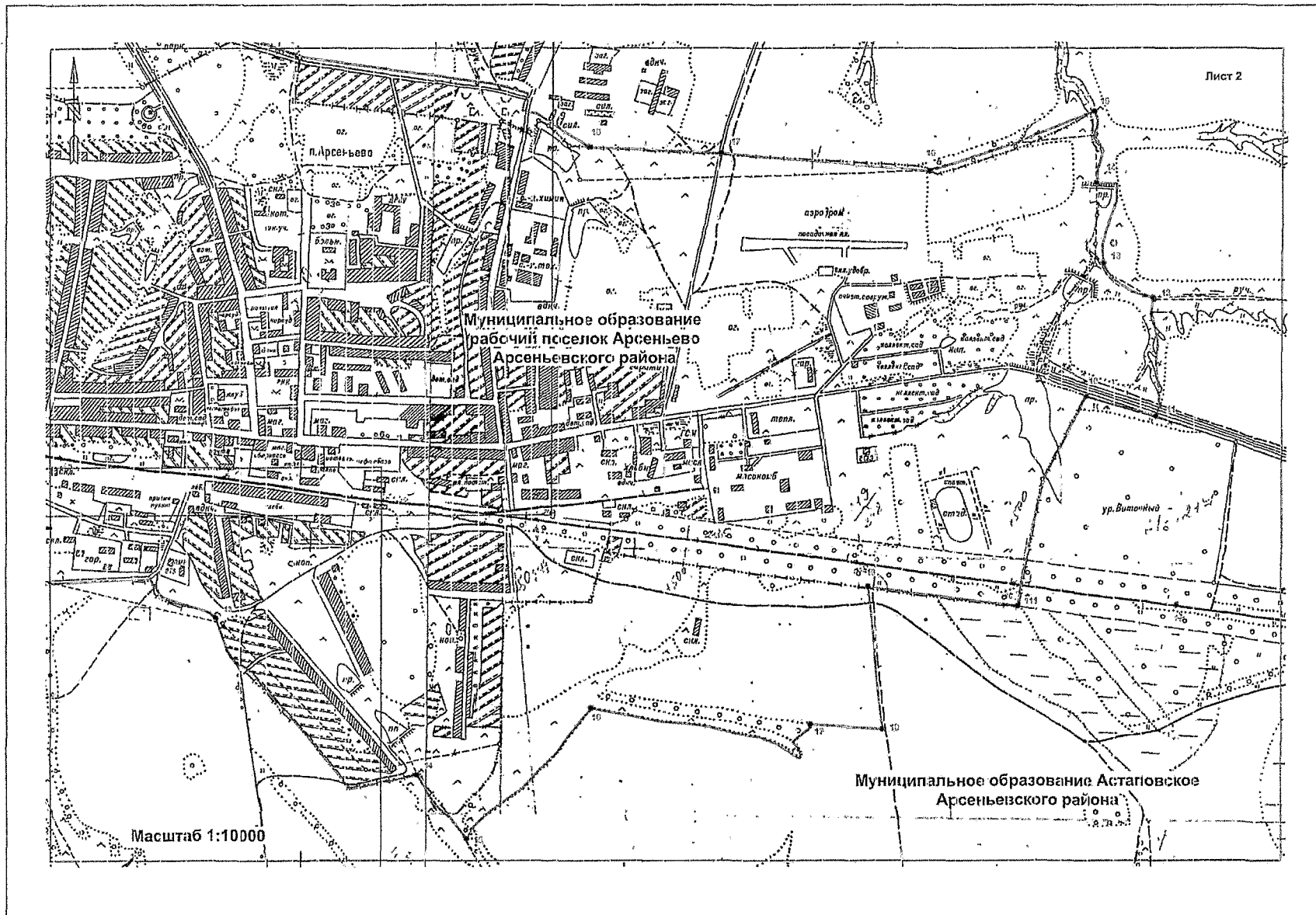
Приложение 4
к Закону Тульской области
«О переименовании муниципального образования
«Арсеньевский район» Тульской области,
установлении границ, наделении статусом и
определении административных центров
муниципальных образований на территории
Арсеньевского района Тульской области»

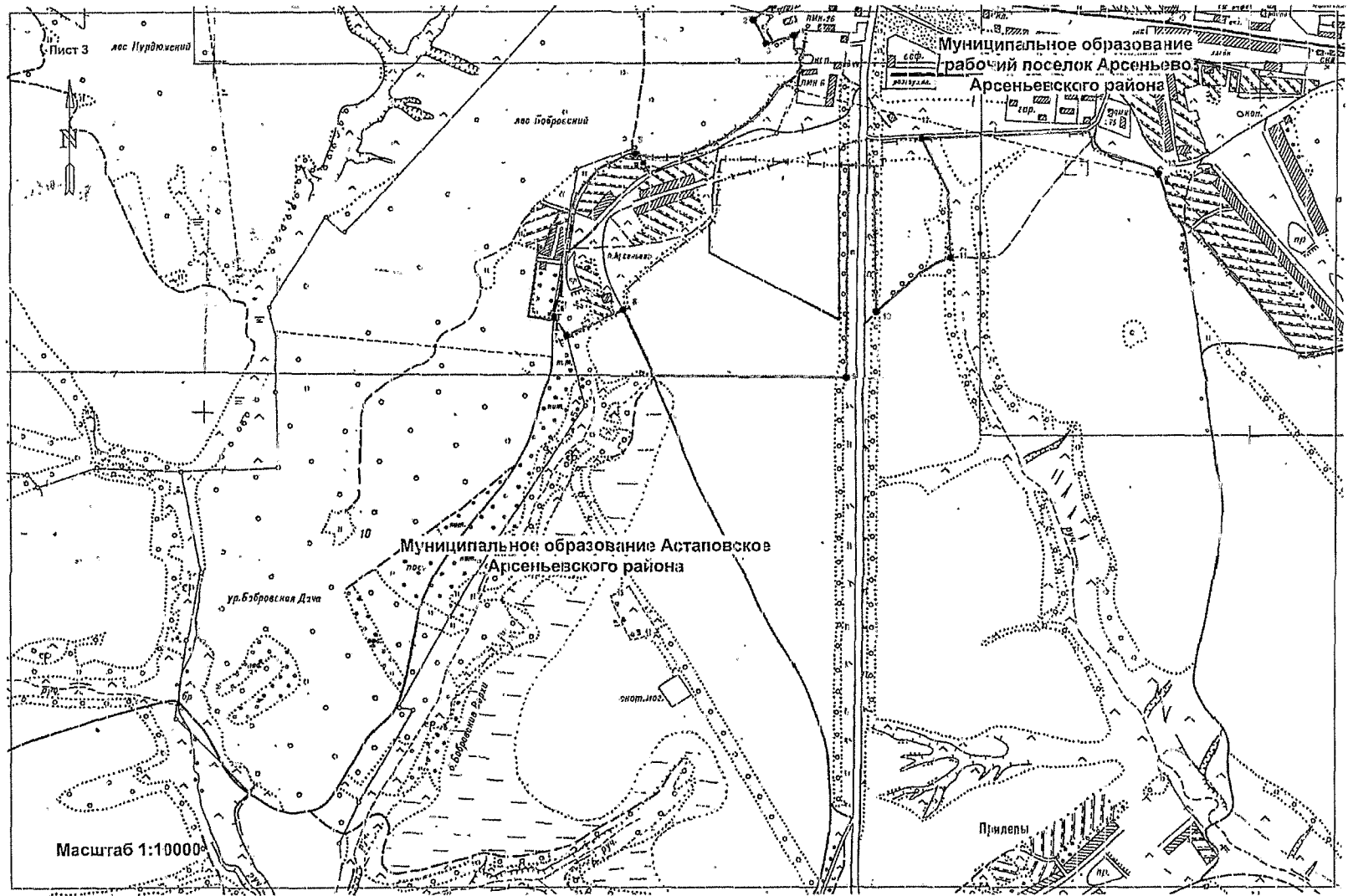
**Карта-схема
границы муниципального образования рабочий поселок Арсеньево
Арсеньевского района**











Приложение 5
к Закону Тульской области
«О внесении изменений в Закон Тульской области
«О переименовании муниципального образования
«Арсеньевский район» Тульской области,
установлении границ, наделении статусом и
определении административных центров
муниципальных образований на территории
Арсеньевского района Тульской области»

Приложение 5
к Закону Тульской области
«О переименовании муниципального образования
«Арсеньевский район» Тульской области,
установлении границ, наделении статусом и
определении административных центров
муниципальных образований на территории
Арсеньевского района Тульской области»

**Описание границы
муниципального образования Астаповское Арсеньевского района**

За начальную точку описания границы муниципального образования Астаповское Арсеньевского района принята узловая точка 26, расположенная в 0,60 км северо-восточнее пересечения просек между лесными кварталами 36, 37, 38 земель лесного фонда, в 0,07 км южнее пересечения безымянного ручья и грунтовой дороги в Одоевском районе, в 6,00 км юго-восточнее села Яхонтово Одоевского района, в 4,20 км северо-западнее деревни Рахлеево Арсеньевского района и являющаяся точкой стыка границ муниципальных образований Правобережное Белевского района, Южно-Одоевское Одоевского района и Астаповское Арсеньевского района.

**Прохождение границы с муниципальным образованием
Южно-Одоевское Одоевского района**

От узловой точки 26 до поворотной точки 100 линия границы идет по западной и северной сторонам земель лесного фонда урочища Самара.

От узловой точки 26 (697381.21; 189790.07) линия границы идет по прямой в северо-восточном направлении на протяжении 0,08 км до поворотной точки 115, расположенной на оси грунтовой дороги.

От точки 115 (697455.97; 189853.17) линия границы идет по прямой в северо-восточном направлении на протяжении 0,47 км до поворотной точки 114.

От точки 114 (697873.62; 190070.48) линия границы идет по прямой в северном направлении на протяжении 0,24 км до поворотной точки 113.

От точки 113 (698110.74; 190075.16) линия границы идет по прямой в северо-западном направлении на протяжении 0,12 км до поворотной точки 112.

От точки 112 (698231.08; 190051.04) линия границы идет по прямой в северном направлении на протяжении 0,15 км до поворотной точки 111.

От точки 111 (698387.30; 190040.25) линия границы идет по прямой в северо-западном направлении на протяжении 0,11 км до поворотной точки 110.

От точки 110 (698486.83; 189998.28) линия границы идет по прямой в северо-восточном направлении на протяжении 0,09 км до поворотной точки 109, расположенной на северо-западном углу урочища Самара земель лесного фонда, в 0,79 км южнее пересечения русла реки Муток с осью грунтовой дороги в Одоевском районе.

От точки 109 (698565.19; 190023.80) линия границы идет по прямой в восточном направлении на протяжении 0,15 км до поворотной точки 108, расположенной на западном углу урочища Самара земель лесного фонда, в 0,80 км юго-восточнее пересечения русла реки Муток с осью грунтовой дороги в Одоевском районе.

От точки 108 (698566.23; 190162.00) линия границы идет по прямой в северном направлении на протяжении 0,32 км до поворотной точки 107, расположенной на северо-западном углу урочища Самара земель лесного фонда, в 0,47 км юго-восточнее пересечения русла реки Муток с осью грунтовой дороги в Одоевском районе.

От точки 107 (698886.85; 190128.65) линия границы идет по прямой в северо-восточном направлении на протяжении 0,15 км до поворотной точки 106.

От точки 106 (698917.02; 190274.12) линия границы идет по прямой в северо-восточном направлении на протяжении 0,15 км до поворотной точки 105.

От точки 105 (698992.73; 190420.19) линия границы идет по прямой в восточном направлении на протяжении 0,15 км до поворотной точки 104, расположенной на северном углу урочища Самара земель лесного фонда, в 0,63 км юго-восточнее пересечения русла реки Муток с осью грунтовой дороги в Одоевском районе.

От точки 104 (698981.50; 190572.69) линия границы идет по прямой в юго-восточном направлении на протяжении 0,07 км до поворотной точки 103, расположенной на северо-восточном углу урочища Самара земель лесного фонда, в 0,69 км юго-восточнее пересечения русла реки Муток с осью грунтовой дороги в Одоевском районе.

От точки 103 (698921.88; 190597.24) линия границы идет по прямой в юго-восточном направлении на протяжении 0,14 км до поворотной точки 102, расположенной на северо-восточном углу урочища Самара земель лесного фонда, в 0,83 км юго-восточнее пересечения русла реки Муток с осью грунтовой дороги в Одоевском районе.

От точки 102 (698891.94; 190740.18) линия границы идет по прямой в юго-восточном направлении на протяжении 0,13 км до поворотной точки 101.

От точки 101 (698766.70; 190775.63) линия границы идет по прямой в южном направлении на протяжении 0,23 км до поворотной точки 100, расположенной на западной стороне урочища Мизгейская Дача земель лесного фонда и на восточной стороне урочища Самара земель лесного фонда.

От точки 100 (698553.56; 190778.53) линия границы идет по прямой в юго-восточном направлении на протяжении 0,16 км до поворотной точки 99, расположенной в 0,18 км южнее грунтовой дороги в Одоевском районе.

От точки 99 (698454.72; 190905.54) линия границы идет по прямой в северо-восточном направлении на протяжении 0,08 км до поворотной точки 98, расположенной в 0,10 км северо-западнее грунтовой дороги в Одоевском районе.

От точки 98 (698490.25; 190980.17) линия границы идет ломаной линией в юго-восточном направлении на протяжении 0,11 км до поворотной точки 97.

От точки 97 (698418.26; 191055.39) линия границы идет по прямой в северо-восточном направлении на протяжении 0,06 км до поворотной точки 96.

От точки 96 (698441.13; 191113.27) линия границы идет в юго-восточном направлении на протяжении 0,19 км до поворотной точки 95, расположенной в 0,26 км северо-западнее русла безымянного ручья.

От точки 95 (698280.91; 191206.28) линия границы идет по прямой в юго-восточном направлении на протяжении 0,07 км до поворотной точки 94, расположенной на оси грунтовой дороги в Одоевском районе.

От точки 94 (698266.15; 191274.32) линия границы идет по прямой в юго-восточном направлении на протяжении 0,20 км до поворотной точки 93, расположенной в русле безымянного ручья.

От точки 93 (698110.95; 191401.35) линия границы идет по прямой в юго-восточном направлении на протяжении 0,03 км до поворотной точки 92, расположенной в южном углу урочища Мизгейская Дача земель лесного фонда.

От точки 92 (698096.27; 191412.77) линия границы идет по прямой в северо-восточном направлении на протяжении 0,14 км до поворотной точки 91.

От точки 91 (698181.28; 191530.35) линия границы идет по прямой в восточном направлении на протяжении 0,24 км до поворотной точки 90, расположенной в русле безымянного ручья, на юго-восточном углу урочища Мизгейская Дача земель лесного фонда.

От точки 90 (698180.03; 191773.41) линия границы идет по прямой в юго-восточном направлении на протяжении 0,90 км до поворотной точки 89, расположенной в русле безымянного ручья.

От точки 89 (698169.10; 191858.22) линия границы идет по прямой в северо-западном направлении на протяжении 0,15 км до поворотной точки 88.

От точки 88 (698293.65; 191782.23) линия границы идет по прямой в северо-западном направлении на протяжении 0,23 км до поворотной точки 87, расположенной на оси грунтовой дороги.

От точки 87 (698476.24; 191649.19) линия границы идет по прямой в северо-восточном направлении на протяжении 0,60 км до поворотной точки 86, расположенной в восточном углу урочища Мизгейская Дача земель лесного фонда, в 0,32 км юго-восточнее оси грунтовой дороги в Одоевском районе, в 0,68 км северо-западнее места пересечения полевой дороги с руслом безымянного ручья в Арсеньевском районе.

От точки 86 (698841.08; 192081.89) линия границы идет по прямой в северо-западном направлении на протяжении 0,21 км до поворотной точки 85, расположенной на восточной стороне урочища Мизгейская Дача земель лесного фонда, в 0,12 км северо-западнее вершины оврага безымянной балки в Арсеньевском районе.

От точки 85 (699019.60; 191954.92) линия границы идет по прямой в восточном направлении на протяжении 0,13 км до поворотной точки 84.

От точки 84 (699031.37; 192082.80) линия границы идет по прямой в северо-восточном направлении на протяжении 0,05 км до поворотной точки 83.

От точки 83 (699054.80; 192121.27) линия границы идет по прямой в юго-восточном направлении на протяжении 0,03 км до поворотной точки 82.

От точки 82 (699046.71; 192151.29) линия границы идет по прямой в северо-восточном направлении на протяжении 0,07 км до поворотной точки 81, расположенной в истоке безымянного ручья.

От точки 81 (699083.55; 192202.03) линия границы идет по руслу безымянного ручья в северо-восточном и юго-восточном направлениях, вниз

по течению, на протяжении 1,00 км до поворотной точки 80, расположенной в месте слияния двух безымянных ручьев.

От точки 80 (699049.14; 193137.10) линия границы идет по руслу безымянного ручья в северо-восточном направлении, вниз по течению, на протяжении 0,40 км до поворотной точки 79, расположенной в русле безымянного ручья.

От точки 79 (699239.81; 193407.02) линия границы идет по прямой в юго-восточном направлении на протяжении 0,36 км до поворотной точки 78.

От точки 78 (698963.80; 193632.15) линия границы идет по прямой в юго-восточном направлении на протяжении 0,74 км до поворотной точки 77.

От точки 77 (698459.23; 194173.78) линия границы идет по прямой в юго-восточном направлении на протяжении 0,30 км до поворотной точки 76, расположенной в русле безымянного ручья.

От точки 76 (698258.46; 194390.01) линия границы идет по прямой в юго-восточном направлении на протяжении 0,08 км до поворотной точки 75.

От точки 75 (698200.69; 194397.86) линия границы идет по прямой в юго-восточном направлении на протяжении 0,14 км до поворотной точки 74.

От точки 74 (698072.85; 194461.18) линия границы идет по прямой в северо-восточном направлении на протяжении 0,18 км до поворотной точки 73.

От точки 73 (698160.51; 194622.59) линия границы идет по прямой в северо-восточном направлении на протяжении 0,20 км до поворотной точки 72.

От точки 72 (698205.94; 194823.39) линия границы идет в северо-восточном направлении на протяжении 0,20 км вдоль южной стороны лесополосы в Одоевском районе до поворотной точки 71.

От точки 71 (698315.01; 194988.70) линия границы идет в северо-восточном направлении на протяжении 0,17 км вдоль южной стороны лесополосы в Одоевском районе до поворотной точки 70.

От точки 70 (698373.25; 195145.20) линия границы идет в северо-восточном направлении на протяжении 0,18 км вдоль южной стороны лесополосы в Одоевском районе до поворотной точки 69.

От точки 69 (698396.25; 195322.73) линия границы идет в северо-восточном направлении на протяжении 0,15 км вдоль южной стороны лесополосы в Одоевском районе до поворотной точки 68.

От точки 68 (698483.74; 195443.77) линия границы идет в северо-восточном направлении на протяжении 0,28 км вдоль южной стороны лесополосы в Одоевском районе до поворотной точки 67.

От точки 67 (698642.50; 195681.91) линия границы идет в северо-восточном направлении на протяжении 0,22 км до поворотной точки 66, расположенной в русле реки Мизгея.

От точки 66 (698808.95; 195823.92) линия границы идет по руслу реки Мизгея, вверх против течения, на протяжении 1,80 км до поворотной точки 65, расположенной в месте впадения безымянного ручья в реку Мизгея.

От точки 65 (698443.53; 197044.10) линия границы идет по руслу безымянного ручья, вверх против течения, на протяжении 0,85 км до поворотной точки 64, расположенной в русле безымянного ручья.

От точки 64 (697737.94; 196860.55) линия границы идет по прямой в юго-восточном направлении на протяжении 0,29 км до поворотной точки 63.

От точки 63 (697529.51; 197046.06) линия границы идет по прямой в юго-восточном направлении на протяжении 0,25 км до поворотной точки 62.

От точки 62 (697330.21; 197177.62) линия границы идет по прямой в восточном направлении на протяжении 1,07 км по северной стороне лесополосы в Арсеньевском районе до поворотной точки 61, расположенной в месте пересечения двух лесополос в Арсеньевском районе.

От точки 61 (697097.49; 198224.50) линия границы идет по прямой в юго-западном направлении на протяжении 0,60 км по восточной стороне лесополосы до поворотной точки 60, расположенной в месте стыка двух лесополос в Одоевском районе.

От точки 60 (696519.44; 198054.48) линия границы идет в юго-восточном направлении на протяжении 0,46 км по прямой по северной стороне лесополосы в Арсеньевском районе до поворотной точки 59, расположенной в русле безымянного ручья.

От точки 59 (696376.04; 198506.88) линия границы идет по прямой в северо-восточном направлении, пересекая автодорогу Одоев – Арсеньево, на протяжении 0,12 км до поворотной точки 58, расположенной на восточной стороне полосы отвода автодороги Одоев – Арсеньево.

От точки 58 (696464.35; 198597.64) линия границы идет по прямой в северо-восточном направлении на протяжении 0,16 км до поворотной точки 57, расположенной в 0,16 км северо-восточнее оси автодороги Одоев – Арсеньево.

От точки 57 (696581.94; 198703.97) линия границы идет по прямой в северо-западном направлении на протяжении 0,18 км до поворотной точки 56, расположенной на восточной стороне полосы отвода автодороги Одоев – Арсеньево.

От точки 56 (696658.41; 198544.15) линия границы идет по прямой в северо-восточном направлении на протяжении 1,52 км до поворотной точки 55, расположенной в 0,10 км юго-западнее места пересечения двух полевых дорог в Арсеньевском районе.

От точки 55 (698158.16; 198784.14) линия границы идет в северо-западном направлении на протяжении 0,24 км по прямой через пруд в поселке Стрелецкий Одоевского района до поворотной точки 54, расположенной на оси автодороги к поселку Стрелецкий Одоевского района.

От точки 54 (698322.64; 198621.80) линия границы идет по прямой в северо-восточном направлении на протяжении 0,28 км до поворотной точки 53, расположенной на южной стороне поселка Стрелецкий Одоевского района.

От точки 53 (698555.21; 198781.62) линия границы идет по прямой в восточном направлении на протяжении 0,15 км до поворотной точки 52, расположенной на северном берегу пруда в поселке Стрелецкий Одоевского района.

От точки 52 (698552.20; 198921.29) линия границы идет по прямой в северо-восточном направлении на протяжении 0,78 км до поворотной точки 51.

От точки 51 (698863.35; 199644.61) линия границы идет по прямой в северо-восточном направлении на протяжении 0,27 км до поворотной точки 50.

От точки 50 (699061.62; 199819.90) линия границы идет по прямой в северо-восточном направлении на протяжении 0,71 км до поворотной точки 49, расположенной на западной стороне оврага урочища Кощий Лог в Арсеньевском районе.

От точки 49 (699394.12; 200446.62) линия границы идет по прямой в северо-восточном направлении на протяжении 0,51 км до поворотной точки 48.

От точки 48 (699770.60; 200770.51) линия границы идет по прямой в северо-восточном направлении на протяжении 0,83 км до поворотной точки 47, расположенной на северо-восточном краю лесополосы, у южного края балки Коровий Рог Одоевского района.

От точки 47 (700327.07; 201354.28) линия границы идет по прямой в юго-восточном направлении на протяжении 0,39 км до поворотной точки 46.

От точки 46 (700101.72; 201686.48) линия границы идет по прямой в юго-восточном направлении на протяжении 0,53 км до поворотной точки 45, расположенной в русле реки Мизгея.

От точки 45 (699724.07; 202038.45) линия границы идет преимущественно в северо-восточном направлении по руслу реки Мизгея, вверх против течения, на протяжении 1,39 км до поворотной точки 44, расположенной в месте впадения безымянного ручья в русло реки Мизгея.

От точки 44 (700033.10; 202995.14) линия границы идет в северном направлении по руслу безымянного ручья, вверх против течения, на протяжении 0,32 км до поворотной точки 43, расположенной в месте слияния двух безымянных ручьев.

От точки 43 (700351.63; 202990.08) линия границы идет по прямой в восточном направлении на протяжении 0,16 км до поворотной точки 42, расположенной в 0,30 км юго-восточнее скотомогильника, расположенного на северо-восточном углу урочища Русаков Лог Одоевского района.

От точки 42 (700306.16; 203146.56) линия границы идет по прямой в северо-восточном направлении на протяжении 0,13 км до поворотной точки 41.

От точки 41 (700434.12; 203177.17) линия границы идет по прямой в северо-восточном направлении на протяжении 1,20 км до поворотной точки 40, расположенной на северо-западном краю лесополосы, в 0,14 км юго-западнее оси грунтовой дороги в Одоевском районе.

От точки 40 (701358.10; 203945.43) линия границы идет в юго-восточном направлении на протяжении 0,60 км по южной стороне лесополосы в Одоевском районе до поворотной точки 39.

От точки 39 (700920.61; 204356.18) линия границы идет в юго-восточном направлении на протяжении 0,85 км по южной стороне лесополосы до поворотной точки 38, расположенной на повороте лесополосы в Одоевском районе.

От точки 38 (700391.70; 205027.02) линия границы идет по прямой в северо-восточном направлении на протяжении 0,26 км до поворотной точки 37, расположенной на южной стороне лесополосы в Одоевском районе.

От точки 37 (700567.01; 205221.98) линия границы идет в юго-восточном направлении на протяжении 0,25 км по южной стороне лесополосы в Одоевском районе до поворотной точки 36.

От точки 36 (700419.61; 205423.51) линия границы идет по прямой в юго-восточном направлении на протяжении 0,13 км до поворотной точки 35, расположенной в русле реки Мизгея.

От точки 35 (700323.37; 205513.37) линия границы идет преимущественно в восточном направлении по руслу реки Мизгея, вверх против течения, до узловой точки 25а, расположенной в месте впадения безымянного ручья в русло реки Мизгея, в 3,00 км южнее деревни Хитрово Одоевского района, в 4,00 км северо-восточнее деревни Рязанцево

Арсеньевского района, и являющейся точкой стыка границ муниципальных образований Южно-Одоевское, Восточно-Одоевское Одоевского района и Астаповское Арсенъевского района.

Прохождение границы с муниципальным образованием Восточно-Одоевское Одоевского района

От узловой точки 25а (700604.05; 206622.17) линия границы идет в восточном направлении по руслу реки Мизгея, вверх против течения, до поворотной точки 34, расположенной в месте впадения безымянного ручья в русло реки Мизгея.

От точки 34 (700620.00; 207146.72) линия границы идет в южном направлении по руслу безымянного ручья, вверх против течения, на протяжении 0,21 км до поворотной точки 33, расположенной в русле безымянного ручья.

От точки 33 (700420.98; 207146.99) линия границы идет по прямой в юго-восточном направлении на протяжении 0,37 км до поворотной точки 32.

От точки 32 (700256.45; 207433.63) линия границы идет по прямой в юго-восточном направлении на протяжении 0,32 км до поворотной точки 31.

От точки 31 (699994.24; 207611.01) линия границы идет по прямой в юго-восточном направлении на протяжении 0,28 км до поворотной точки 30.

От точки 30 (699727.54; 207672.03) линия границы идет по прямой в юго-восточном направлении на протяжении 0,50 км до поворотной точки 29, расположенной на оси грунтовой дороги.

От точки 29 (699264.19; 207820.99) линия границы идет по прямой в юго-восточном направлении на протяжении 0,07 км до поворотной точки 28.

От точки 28 (699198.64; 207859.75) линия границы идет по прямой в юго-восточном направлении на протяжении 0,36 км до поворотной точки 27.

От точки 27 (698839.89; 207905.83) линия границы идет по прямой в юго-западном направлении на протяжении 0,25 км до поворотной точки 26.

От точки 26 (698658.10; 207852.64) линия границы идет по прямой в южном направлении на протяжении 0,16 км до поворотной точки 25.

От точки 25 (698387.42; 207852.45) линия границы идет в южном направлении на протяжении 0,65 км по западной стороне лесополосы до поворотной точки 24, расположенной в русле реки Тырня, в 0,07 км южнее южного края лесополосы в Одоевском районе.

От точки 24 (697781.47; 207796.07) линия границы идет преимущественно в восточном направлении по руслу реки Тырня, вверх против течения, на протяжении 4,83 км до поворотной точки 23, расположенной в месте впадения реки Тырня в реку Холохольня.

От точки 23 (697888.53; 212235.49) линия границы идет в юго-западном направлении на протяжении 0,82 км по руслу реки Холохольня, вверх против течения, до поворотной точки 25 (22), расположенной в русле реки Холохольня, в 3,50 км северо-восточнее деревни Ясенки Арсеньевского района, в 3,50 км северо-западнее деревни Дубрава Арсеньевского района, в 0,82 км юго-западнее места впадения реки Тырня в русло реки Холохольня в Одоевском районе.

От точки 25 (22) (697211.61; 211784.94) линия границы идет по прямой в юго-восточном направлении на протяжении 0,44 км до поворотной точки 21.

От точки 21 (696785.30; 211886.33) линия границы идет по прямой в юго-восточном направлении на протяжении 0,36 км до поворотной точки 20.

От точки 20 (696504.83; 212106.41) линия границы идет по прямой в юго-восточном направлении на протяжении 0,68 км до поворотной точки 19, расположенной на восточном краю лесополосы в Арсеньевском районе, в 1,65 км юго-восточнее места впадения реки Тырня в русло реки Холохольня.

От точки 19 (696331.58; 212743.89) линия границы проходит по прямой в южном направлении на протяжении 0,58 км до поворотной точки 18, расположенной в 0,50 км северо-восточнее места пересечения восточного края лесополосы с полевой дорогой в Арсеньевском районе.

От точки 18 (695742.09; 212672.34) линия границы идет по прямой в юго-восточном направлении на протяжении 0,99 км до поворотной точки 17, расположенной в 0,56 км на юго-запад от истока безымянного ручья.

От точки 17 (695539.71; 213990.76) линия границы идет по прямой в северо-восточном направлении на протяжении 0,31 км до поворотной точки 16.

От точки 16 (695312.16; 213801.51) линия границы идет по прямой в северо-восточном направлении на протяжении 0,24 км до поворотной точки 15, расположенной в истоке безымянного ручья.

От точки 15 (695193.96; 213502.58) линия границы идет по руслу безымянного ручья, вверх против течения, в северо-восточном направлении на протяжении 0,26 км до поворотной точки 14, расположенной в русле безымянного ручья.

От точки 14 (695783.54; 214053.31) линия границы идет в северо-восточном направлении на протяжении 0,37 км по руслу безымянного ручья, вниз по течению, до поворотной точки 13, расположенной в русле безымянного ручья.

От точки 13 (696087.47; 214095.41) линия границы идет в северо-восточном направлении на протяжении 0,26 км по руслу безымянного ручья, вниз по течению, до поворотной точки 12, расположенной в русле безымянного ручья.

От точки 12 (696353.16; 214237.11) линия границы идет в северо-восточном направлении на протяжении 0,55 км по руслу безымянного ручья, вверх против течения, до поворотной точки 11, расположенной в русле безымянного ручья.

От точки 11 (696799.73; 214474.40) линия границы идет по прямой в юго-восточном направлении на протяжении 0,15 км до поворотной точки 10.

От точки 10 (696785.90; 214505.71) линия границы идет в юго-восточном направлении на протяжении 0,86 км до поворотной точки 9, расположенной в русле безымянного ручья, в 0,12 км южнее юго-восточного края лесополосы в Одоевском районе.

От точки 9 (696293.02; 215332.86) линия границы идет в северо-восточном направлении на протяжении 2,00 км по руслу безымянного ручья,

вниз по течению, до поворотной точки 8, расположенной в месте впадения безымянного ручья в русло реки Железница.

От точки 8 (697144.38; 217103.59) линия границы идет преимущественно в северо-восточном направлении на протяжении 0,65 км по руслу реки Железница, вниз по течению, до поворотной точки 7, расположенной в русле реки Железница.

От точки 7 (697528.02; 217343.10) линия границы идет по прямой в юго-восточном направлении на протяжении 0,51 км до поворотной точки 6.

От точки 6 (697347.36; 217816.71) линия границы идет по прямой в юго-восточном направлении на протяжении 1,30 км до поворотной точки 5.

От точки 5 (696750.13; 219040.00) линия границы идет по прямой в восточном направлении на протяжении 0,12 км до поворотной точки 4, расположенной на полевой дороге.

От точки 4 (696745.33; 219158.85) линия границы идет по прямой в северо-восточном направлении на протяжении 0,13 км до поворотной точки 3.

От точки 3 (696853.32; 220280.03) линия границы идет в северо-восточном направлении на протяжении 0,40 км по южной стороне лесополосы в Одоевском районе до поворотной точки 2.

От точки 2 (696956.55; 220697.79) линия границы идет в юго-восточном направлении на протяжении 0,34 км по южной стороне лесополосы в Одоевском районе до поворотной точки 1, расположенной на восточном краю данной лесополосы.

От точки 1 (696872.21; 221031.40) линия границы идет по прямой в юго-восточном направлении на протяжении 0,46 км до узловой точки 25, расположенной на пересечении русла безымянного ручья и южной стороны лесополосы, в 1,30 км юго-западнее моста через ручей в Одоевском районе, по которому идет автодорога Одоев – Плавск, в 4,00 км северо-восточнее деревни Никольское-Кукуй Арсеньевского района, в 1,80 км юго-западнее урочища Зыбино Плавского района, и являющейся точкой стыка границ муниципальных образований Восточно-Одоевское Одоевского района, Астаповское Арсеньевского района, Пригородное Плавского района.

**Прохождение границы
с муниципальным образованием Пригородное Плавского района**

От узловой точки 25 (696629.27; 221436.34) линия границы идет по руслу безымянного ручья, вверх против течения, в юго-западном направлении на протяжении 1,54 км до поворотной точки 46, расположенной в русле безымянного ручья.

От точки 46 (695304.90; 220680.96) линия границы идет по суходольной прямой в юго-восточном направлении на протяжении 0,26 км до поворотной точки 45.

От точки 45 (695116.28; 220852.15) линия границы идет по суходольной прямой в юго-восточном направлении на протяжении 0,16 км до поворотной точки 44.

От точки 44 (695025.09; 220985.11) линия границы идет в юго-восточном направлении вдоль южной стороны лесополосы в Плавском районе на протяжении 0,56 км до поворотной точки 43.

От точки 43 (694906.53; 221534.30) линия границы идет в юго-восточном направлении вдоль южной стороны лесополосы в Плавском районе на протяжении 0,52 км до поворотной точки 42, расположенной на южном краю лесополосы.

От точки 42 (694850.71; 222050.33) линия границы идет по суходольной прямой в юго-восточном направлении на протяжении 0,27 км до поворотной точки 41.

От точки 41 (694847.74; 222318.61) линия границы идет по суходольной прямой в юго-восточном направлении на протяжении 0,59 км до поворотной точки 40, расположенной на тальвеге безымянной балки.

От точки 40 (694758.33; 222900.89) линия границы идет по суходольной прямой в восточном направлении на протяжении 0,57 км до поворотной точки 39.

От точки 39 (694777.25; 223473.50) линия границы идет по суходольной прямой в восточном направлении на протяжении 0,50 км до поворотной точки 38, расположенной в 0,83 км северо-западнее пересечения полевых дорог в

Арсеньевском районе, в 0,57 км на северо-запад от южной стороны лесополосы в Плавском районе.

От точки 38 (694800.85; 223965.11) линия границы идет по суходольной прямой в юго-восточном направлении на протяжении 0,62 км до поворотной точки 37, расположенной в месте истока безымянного ручья.

От точки 37 (694279.14; 224275.06) линия границы идет в юго-западном направлении по суходольной прямой на протяжении 0,26 км до поворотной точки 36, расположенной на оси полевой дороги.

От точки 36 (694018.84; 224274.88) линия границы идет в юго-восточном направлении по руслу безымянного ручья, вверх против течения, на протяжении 0,31 км до поворотной точки 35.

От точки 35 (693767.39; 224450.41) линия границы идет в юго-восточном направлении по руслу безымянного ручья, вверх против течения, на протяжении 0,25 км до поворотной точки 34.

От точки 34 (693521.27; 224526.38) линия границы идет в юго-восточном направлении по руслу безымянного ручья, вверх против течения, на протяжении 0,18 км до поворотной точки 33, расположенной в русле безымянного ручья.

От точки 33 (693362.39; 224627.64) линия границы идет в юго-восточном направлении по руслу безымянного ручья, вверх против течения, на протяжении 0,59 км до поворотной точки 32, расположенной в месте слияния двух безымянных ручьев.

От точки 32 (692856.12; 224806.02) линия границы идет в юго-западном направлении по руслу безымянного ручья, вверх против течения, на протяжении 4,17 км до поворотной точки 31, расположенной в русле безымянного ручья.

От точки 31 (691052.41; 221460.79) линия границы идет в юго-западном направлении по руслу безымянного ручья, вверх против течения, на протяжении 0,04 км до поворотной точки 30, расположенной на технологической оси плотины пруда.

От точки 30 (690993.38; 221455.03) линия границы идет в южном направлении посередине пруда на протяжении 0,21 км до поворотной точки 29, расположенной в месте впадения безымянного ручья в пруд.

От точки 29 (690813.10; 221405.98) линия границы идет в юго-западном направлении по руслу безымянного ручья, вверх против течения, на протяжении 0,85 км до поворотной точки 28, расположенной в месте слияния двух безымянных ручьев.

От точки 28 (690114.42; 220955.30) линия границы идет в юго-западном направлении по северной стороне оврага на протяжении 0,09 км до поворотной точки 27, расположенной в русле безымянного ручья.

От точки 27 (690088.39; 220874.71) линия границы идет в юго-западном направлении по суходольной прямой на протяжении 0,04 км до поворотной точки 26.

От точки 26 (690060.30; 220845.83) линия границы идет в северо-западном направлении по суходольной прямой на протяжении 0,10 км до поворотной точки 25.

От точки 25 (690161.39; 220806.92) линия границы идет в юго-западном направлении по суходольной прямой на протяжении 0,46 км до поворотной точки 24.

От точки 24 (689847.22; 220486.89) линия границы идет в северо-западном направлении по суходольной прямой на протяжении 0,20 км до поворотной точки 23.

От точки 23 (689885.49; 220295.33) линия границы идет в юго-западном направлении по суходольной прямой на протяжении 0,21 км до поворотной точки 22, расположенной на истоке безымянного ручья.

От точки 22 (689760.82; 220125.33) линия границы идет по суходольной прямой в юго-западном направлении на протяжении 0,19 км до поворотной точки 21, расположенной на тальвеге балки Каменный Верх.

От точки 21 (689677.44; 219957.93) линия границы идет по суходольной прямой в юго-западном направлении на протяжении 0,30 км до поворотной точки 20.

От точки 20 (689501.97; 219729.19) линия границы идет по суходольной прямой в юго-западном направлении на протяжении 0,26 км до поворотной точки 19.

От точки 19 (689403.92; 219480.13) линия границы идет по суходольной прямой в юго-западном направлении на протяжении 0,19 км до поворотной точки 18.

От точки 18 (689280.55; 219333.10) линия границы идет по суходольной прямой в юго-западном направлении на протяжении 0,22 км до поворотной точки 17.

От точки 17 (689188.21; 219141.68) линия границы идет по суходольной прямой в юго-западном направлении на протяжении 0,17 км до поворотной точки 16, расположенной на тальвеге балки Каменный Верх, в 0,09 км северо-восточнее северной стороны лесополосы в Арсеньевском районе.

От точки 16 (689151.68; 218982.00) линия границы идет по суходольной прямой в юго-западном направлении на протяжении 0,42 км до поворотной точки 15.

От точки 15 (688740.96; 218878.07) линия границы идет по суходольной прямой в юго-западном направлении на протяжении 0,29 км до поворотной точки 14.

От точки 14 (688488.17; 218815.21) линия границы идет по суходольной прямой в юго-западном направлении на протяжении 0,49 км до поворотной точки 13, расположенной в 0,51 км северо-западнее пересечения полевых дорог в Арсеньевском районе, в 1,41 км юго-западнее деревни Витцинские Выселки Плавского района.

От точки 13 (687996.41; 218669.04) линия границы идет по суходольной прямой в юго-восточном направлении на протяжении 0,56 км до поворотной точки 12, расположенной в 0,23 км северо-восточнее северной стороны лесополосы в Арсеньевском районе, в 1,34 км юго-западнее южной окраины деревни Витцинские Выселки Плавского района.

От точки 12 (687667.58; 219115.48) линия границы идет по суходольной прямой в северо-восточном направлении на протяжении 0,41 км до

поворотной точки 11, расположенной в 0,35 км северо-западнее места пересечения полевых дорог в безымянной балке в Арсеньевском районе.

От точки 11 (687827.44; 219494.78) линия границы идет по суходольной прямой в юго-восточном направлении на протяжении 0,19 км до поворотной точки 10, расположенной на полевой дороге в Плавском районе.

От точки 10 (687746.05; 219648.71) линия границы идет по суходольной прямой в юго-восточном направлении на протяжении 0,24 км до поворотной точки 9, расположенной на западной стороне лесополосы в Плавском районе.

От точки 9 (687659.56; 219888.90) линия границы идет вдоль южной стороны лесополосы в юго-восточном направлении на протяжении 0,80 км до поворотной точки 8.

От точки 8 (687130.75; 220476.71) линия границы идет по суходольной прямой вдоль южной стороны лесополосы в Плавском районе в юго-восточном направлении на протяжении 0,88 км до поворотной точки 7, расположенной на пересечении лесополосы с полевой дорогой.

От точки 7 (686523.42; 221138.89) линия границы идет по суходольной прямой вдоль южной стороны лесополосы в Плавском районе в юго-восточном направлении на протяжении 0,45 км до узловой точки 25(6), расположенной на южной стороне лесополосы в Арсеньевском районе, в 1,25 км восточнее урочища Борец Арсеньевского района, в 2,50 км северо-западнее урочища Муравлевка Плавского района, в 2,85 км юго-восточнее деревни Витцинские Выселки Плавского района, и являющейся точкой стыка границ муниципальных образований Астаповское Арсеньевского района, Молочно-Дворское и Пригородное Плавского района.

Прохождение границы с муниципальным образованием Молочно-Дворское Плавского района

От узловой точки 25 (6) (686217.65; 221495.09) линия границы идет по суходольной прямой в юго-западном направлении на протяжении 1,04 км по полевой дороге до поворотной точки 5, расположенной на южной стороне лесополосы, на полевой дороге.

От точки 5 (685608.01; 220806.50) линия границы идет по суходольной прямой в юго-западном направлении вдоль южной стороны лесополосы в Арсеньевском районе на протяжении 1,80 км до поворотной точки 4.

От точки 4 (684256.45; 219469.46) линия границы идет по суходольной прямой в юго-западном направлении на протяжении 0,43 км до поворотной точки 3, расположенной на полевой дороге в Плавском районе, в 0,53 км юго-западнее южной стороны лесополосы в Арсеньевском районе.

От точки 3 (683954.71; 219148.79) линия границы идет по суходольной прямой в северо-западном направлении на протяжении 0,44 км до поворотной точки 2, расположенной на восточной стороне лесополосы в Арсеньевском районе.

От точки 2 (684160.99; 218761.64) линия границы идет по суходольной прямой в южном направлении вдоль восточной стороны лесополосы в Арсеньевском районе на протяжении 0,57 км до поворотной точки 1, расположенной на восточной стороне лесополосы, в 0,03 км от северной стороны полосы отвода автодороги Арсеньево – Горбачево.

От точки 1 (683621.91; 218831.09) линия границы идет по суходольной прямой в южном направлении, пересекая автодорогу Арсеньево – Горбачево и железную дорогу Волово – Духовская, на протяжении 0,20 км до узловой точки 24, расположенной на южной стороне полосы отвода железной дороги Волово – Духовская, в 1,50 км северо-западнее деревни Орловка Чернского района, в 2,70 км юго-восточнее деревни Ивановка 2-я Арсеньевского района, и являющейся точкой стыка границ муниципальных образований Северное Чернского района, Астаповское Арсеньевского района, Молочно-Дворское Плавского района.

Прохождение границы с муниципальным образованием Северное Чернского района

От узловой точки 24 (683402.72; 218815.70) линия границы идет по прямой в юго-западном направлении на протяжении 0,90 км до поворотной точки 166.

От точки 166 (682903.72; 218093.54) линия границы идет по прямой в юго-западном направлении на протяжении 0,46 км до поворотной точки 165, расположенной на повороте лесополосы в Чернском районе.

От точки 165 (682611.89; 217726.38) линия границы идет по прямой вдоль северо-восточной стороны лесополосы в Чернском районе в северо-западном направлении на протяжении 0,23 км до поворотной точки 164.

От точки 164 (682745.79; 217584.39) линия границы идет по прямой вдоль восточной стороны лесополосы в Арсеньевском районе в юго-западном направлении на протяжении 0,95 км до поворотной точки 163.

От точки 163 (682010.37; 216970.74) линия границы идет по прямой вдоль восточной стороны лесополосы в Арсеньевском районе в юго-западном направлении на протяжении 1,43 км до поворотной точки 162, расположенной в русле безымянного ручья.

От точки 162 (680820.22; 216153.59) линия границы идет в северо-западном направлении по руслу безымянного ручья, вниз по течению, на протяжении 0,23 км до поворотной точки 161.

От точки 161 (680943.88; 215916.31) линия границы идет в западном направлении по руслу безымянного ручья, вниз по течению, на протяжении 0,34 км до поворотной точки 160.

От точки 160 (680966.64; 215595.84) линия границы идет в северо-западном направлении по руслу безымянного ручья, вниз по течению, на протяжении 0,17 км до поворотной точки 159, расположенной в месте слияния двух безымянных ручьев.

От точки 159 (681053.48; 215456.18) линия границы идет в юго-западном направлении по руслу безымянного ручья, вниз по течению, на протяжении 1,11 км до поворотной точки 158, расположенной в месте слияния двух безымянных ручьев.

От точки 158 (680242.25; 214760.82) линия границы идет в южном направлении по руслу безымянного ручья, вниз по течению, на протяжении 0,59 км до поворотной точки 157, расположенной в месте слияния двух безымянных ручьев.

От точки 157 (679684.19; 214871.24) линия границы идет в западном направлении по руслу безымянного ручья, вверх против течения, на

протяжении 0,85 км до поворотной точки 156, расположенной на левом берегу безымянного ручья.

От точки 156 (679644.85; 214063.64) линия границы идет по прямой в юго-западном направлении на протяжении 0,07 км до поворотной точки 155, расположенной на полевой дороге в Чернском районе.

От точки 155 (679623.28; 213992.06) линия границы идет по прямой в северо-западном направлении на протяжении 0,32 км до поворотной точки 154.

От точки 154 (679714.05; 213680.81) линия границы идет по прямой в северо-западном направлении на протяжении 0,15 км до поворотной точки 153.

От точки 153 (679790.35; 213544.13) линия границы идет по прямой в северо-западном направлении на протяжении 0,54 км до поворотной точки 152, расположенной в 1,13 км на северо-запад от пересечения полевых дорог на северо-восточной стороне урочища Лапочки в Чернском районе.

От точки 152 (679945.85; 213028.15) линия границы идет по прямой в северном направлении вдоль западной стороны лесополосы в Арсеньевском районе на протяжении 0,27 км до поворотной точки 151, расположенной на западной стороне лесополосы в Арсеньевском районе, на стыке двух лесополос.

От точки 151 (680211.96; 213013.56) линия границы идет по прямой в северо-западном направлении на протяжении 0,85 км до поворотной точки 150, расположенной на пересечении оси грунтовой дороги и северной стороны лесополосы в Чернском районе.

От точки 150 (680299.78; 212164.90) линия границы идет в северо-западном направлении по оси грунтовой дороги на протяжении 0,87 км до поворотной точки 149.

От точки 149 (681179.40; 212092.66) линия границы идет по прямой в северо-восточном направлении на протяжении 0,15 км до поворотной точки 148, расположенной на северной стороне лесополосы в Чернском районе, в 0,11 км юго-западнее пересечения полевых дорог в Арсеньевском районе.

От точки 148 (681330.47; 212170.74) линия границы идет по прямой в юго-западном направлении на протяжении 1,64 км до поворотной точки 147.

От точки 147 (680788.41; 210630.77) линия границы идет по прямой в западном направлении на протяжении 0,08 км до поворотной точки 146, расположенной в 0,59 км северо-западнее пересечения полевой дороги с восточной стороной урочища Осинник в Чернском районе.

От точки 146 (680788.96; 210560.51) линия границы идет по прямой в юго-западном направлении на протяжении 0,29 км до поворотной точки 145.

От точки 145 (680584.82; 210368.54) линия границы идет по прямой в южном направлении на протяжении 1,03 км до поворотной точки 144.

От точки 144 (679532.77; 210311.46) линия границы идет по прямой в юго-западном направлении на протяжении 0,65 км до поворотной точки 143, расположенной в 0,30 км северо-западнее пересечения бровки балки Верхние Мостики с северной стороной лесополосы балки Верхний Липовец в Чернском районе.

От точки 143 (678971.54; 210032.13) линия границы идет по прямой в юго-восточном направлении на протяжении 0,41 км до поворотной точки 142, расположенной в русле безымянного ручья.

От точки 142 (678578.14; 210183.41) линия границы идет в юго-западном направлении по руслу безымянного ручья, вниз по течению, на протяжении 0,60 км до поворотной точки 141, расположенной в месте слияния двух безымянных ручьев.

От точки 141 (678105.73; 209769.78) линия границы идет в северо-западном направлении по руслу безымянного ручья, вверх против течения, на протяжении 0,30 км до поворотной точки 140.

От точки 140 (678331.07; 209559.91) линия границы идет в северо-западном направлении по руслу безымянного ручья, вверх против течения, на протяжении 0,10 км до поворотной точки 139, расположенной в русле безымянного ручья.

От точки 139 (678370.63; 209542.34) линия границы идет по прямой в юго-западном направлении на протяжении 1,25 км до поворотной точки 138,

расположенной на вершине урочища Жимарина в Чернском районе, на восточной стороне лесополосы в Арсеньевском районе.

От точки 138 (677859.39; 208500.23) линия границы идет по прямой в юго-восточном направлении на протяжении 0,13 км до поворотной точки 137.

От точки 137 (677744.34; 208566.67) линия границы идет по прямой в юго-западном направлении на протяжении 0,42 км до поворотной точки 136.

От точки 136 (677327.33; 208553.86) линия границы идет по прямой в юго-восточном направлении на протяжении 0,21 км до поворотной точки 135.

От точки 135 (677119.37; 208595.49) линия границы идет по прямой в юго-западном направлении на протяжении 0,68 км до поворотной точки 134.

От точки 134 (676640.31; 208118.53) линия границы идет по прямой в юго-западном направлении на протяжении 0,18 км до поворотной точки 133.

От точки 133 (676541.16; 207962.81) линия границы идет по прямой в юго-западном направлении на протяжении 0,13 км до поворотной точки 132, расположенной в 0,29 км северо-западнее пересечения лесополосы с полевой дорогой в Чернском районе.

От точки 132 (676505.62; 207849.38) линия границы идет по прямой в юго-западном направлении на протяжении 0,16 км до поворотной точки 131, расположенной в 0,01 км северо-восточнее полевой дороги в Чернском районе.

От точки 131 (676334.18; 207793.35) линия границы идет по прямой в северо-западном направлении на протяжении 0,09 км до поворотной точки 130, расположенной на полевой дороге.

От точки 130 (676364.49; 207693.72) линия границы идет по прямой в северо-западном направлении на протяжении 0,45 км до поворотной точки 129.

От точки 129 (676518.86; 207281.71) линия границы идет по прямой в северо-западном направлении на протяжении 0,60 км до поворотной точки 128.

От точки 128 (676651.96; 206686.72) линия границы идет по прямой в юго-западном направлении на протяжении 0,46 км до поворотной точки 127.

От точки 127 (676581.04; 206250.60) линия границы идет по прямой в юго-западном направлении на протяжении 0,29 км до поворотной точки 126.

От точки 126 (676452.44; 205993.13) линия границы идет по прямой по южной стороне урочища Монастырская Дача земель лесного фонда в западном направлении на протяжении 0,69 км до поворотной точки 125.

От точки 125 (676507.63; 205305.59) линия границы идет по прямой по южной стороне урочища Монастырская Дача земель лесного фонда в западном направлении на протяжении 0,19 км до поворотной точки 124.

От точки 124 (676498.46; 205107.82) линия границы идет по прямой в северо-западном направлении на протяжении 0,10 км до поворотной точки 123.

От точки 123 (676550.23; 205011.84) линия границы идет по прямой в западном направлении на протяжении 0,60 км до поворотной точки 122.

От точки 122 (676585.27; 204402.77) линия границы идет по прямой в западном направлении на протяжении 0,53 км до поворотной точки 121.

От точки 121 (676679.72; 203889.17) линия границы идет по прямой в западном направлении на протяжении 0,11 км до поворотной точки 9 (120), расположенной в русле ручья Снежедь, в 1,64 км северо-западнее плотины пруда поселка Каменский Чернского района, в 1,60 км восточнее села Меркулово Арсеньевского района.

От точки 9 (120) (676714.74; 203790.80) линия границы идет в юго-западном направлении по руслу ручья Снежедь, вниз по течению, на протяжении 0,18 км до поворотной точки 119, расположенной на пересечении русла безымянного ручья и оси автодороги к войсковой части 14428.

От точки 119 (676571.44; 203704.23) линия границы идет в юго-западном направлении по руслу ручья Снежедь, вниз по течению, на протяжении 0,59 км до поворотной точки 118, расположенной в русле ручья Снежедь.

От точки 118 (676031.72; 203513.10) линия границы идет по прямой в юго-восточном направлении на протяжении 0,28 км до поворотной точки 117, расположенной на западной стороне лесополосы в Чернском районе.

От точки 117 (675915.25; 203746.08) линия границы идет по прямой в южном направлении на протяжении 0,46 км до поворотной точки 116, расположенной в 0,47 км юго-восточнее пересечения русла ручья Снежедь с полевой дорогой в Арсеньевском районе, в 0,71 км северо-западнее слияния двух безымянных ручьев в Чернском районе.

От точки 116 (675436.99; 203671.19) линия границы идет по прямой в юго-восточном направлении на протяжении 0,10 км до поворотной точки 115.

От точки 115 (675367.96; 203743.71) линия границы идет в юго-восточном направлении на протяжении 0,62 км до поворотной точки 114.

От точки 114 (675060.39; 204283.35) линия границы идет по прямой в юго-восточном направлении на протяжении 0,32 км до поворотной точки 113, расположенной в 0,40 км юго-восточнее места слияния безымянных ручьев в Чернском районе, на восточной стороне лесополосы в Арсеньевском районе.

От точки 113 (674787.69; 204450.42) линия границы идет по прямой в юго-западном направлении по восточной стороне лесополосы в Арсеньевском районе на протяжении 0,48 км до поворотной точки 112, расположенной в 1,22 км западнее пересечения полевых дорог, на северо-восточной стороне урочища Первомайский в Чернском районе.

От точки 112 (674399.10; 204153.64) линия границы идет по прямой в юго-восточном направлении на протяжении 0,12 км до поворотной точки 111, расположенной в 0,04 км на юго-восток от восточной стороны лесополосы в Арсеньевском районе.

От точки 111 (674278.42; 204173.87) линия границы идет по прямой в северо-западном направлении на протяжении 0,13 км до поворотной точки 110, расположенной в русле безымянного ручья, на восточной стороне полевозащитной лесополосы в Чернском районе.

От точки 110 (674324.15; 204057.97) линия границы идет в северо-западном направлении по руслу безымянного ручья, вниз по течению, на

протяжении 0,90 км до поворотной точки 109, расположенной в месте слияния русла ручья Малая Снежедь с руслом безымянного ручья.

От точки 109 (674497.49; 203181.05) линия границы идет в основном в юго-западном направлении по руслу ручья Малая Снежедь, вниз по течению, на протяжении 2,27 км до узловой точки 9 (108), расположенной на слиянии безымянного ручья и реки Малая Снежедь, в 3,50 км западнее деревни Синегубово 1 Чернского района и в 4,20 км юго-восточнее села Меркулово Арсеньевского района, и являющейся точкой стыка границ муниципальных образований Северное, Тургеневское Чернского района и Астаповское Арсеньевского района.

Прохождение границы с муниципальным образованием Тургеневское Чернского района

От узловой точки 9 (108) (672906.59; 202799.10) линия границы идет в основном в западном направлении по руслу безымянного ручья, вверх против течения, на протяжении 1,95 км до поворотной точки 107, расположенной в русле безымянного ручья.

От точки 107 (672854.67; 200953.18) линия границы идет по прямой в юго-западном направлении на протяжении 0,29 км до поворотной точки 106, расположенной в 0,05 км северо-западнее пересечения лесополосы с полевой дорогой в Чернском районе.

От точки 106 (672624.68; 200844.84) линия границы идет по прямой в северо-западном направлении на протяжении 0,04 км до поворотной точки 105, расположенной на южной стороне урочища Головановка в Арсеньевском районе, в 0,09 км северо-западнее пересечения лесополосы с полевой дорогой в Чернском районе.

От точки 105 (672636.11; 200806.75) линия границы идет по прямой в северном направлении на протяжении 0,08 км до поворотной точки 104, расположенной в 0,14 км северо-западнее пересечения лесополосы с полевой дорогой в Чернском районе.

От точки 104 (672724.26; 200821.11) линия границы идет по прямой в западном направлении на протяжении 0,06 км до поворотной точки 103, расположенной на южной стороне урочища Головановка в Арсеньевском

районе, в 0,19 км северо-западнее пересечения лесополосы с полевой дорогой в Чернском районе.

От точки 103 (672738.29; 200756.74) линия границы идет по прямой в северном направлении на протяжении 0,07 км до поворотной точки 102, расположенной на южной стороне урочища Головановка в Арсеньевском районе, в 0,25 км северо-западнее пересечения лесополосы с полевой дорогой в Чернском районе.

От точки 102 (672814.07; 200765.21) линия границы идет по прямой в юго-западном направлении на протяжении 0,08 км до поворотной точки 101, расположенной на южной стороне урочища Головановка в Арсеньевском районе, в 0,24 км северо-западнее пересечения лесополосы с полевой дорогой в Чернском районе.

От точки 101 (672750.45; 200692.27) линия границы идет по прямой в западном направлении на протяжении 0,04 км до поворотной точки 100, расположенной в 0,27 км северо-западнее пересечения лесополосы с полевой дорогой в Чернском районе.

От точки 100 (672760.50; 200657.69) линия границы идет по прямой в северо-западном направлении на протяжении 0,05 км до поворотной точки 99, расположенной в 0,31 км северо-западнее пересечения лесополосы с полевой дорогой в Чернском районе.

От точки 99 (672802.04; 200648.87) линия границы идет по прямой в западном направлении на протяжении 0,14 км до поворотной точки 98.

От точки 98 (672812.25; 200507.80) линия границы идет по прямой в юго-западном направлении на протяжении 0,05 км до поворотной точки 97.

От точки 97 (672779.74; 200469.03) линия границы идет по прямой в северо-западном направлении на протяжении 0,05 км до поворотной точки 96, расположенной на полевой дороге.

От точки 96 (672792.57; 200418.84) линия границы идет по прямой в юго-западном направлении на протяжении 0,57 км до поворотной точки 95.

От точки 95 (672358.88; 200066.34) линия границы идет по прямой в юго-восточном направлении на протяжении 0,32 км до поворотной точки 94.

От точки 94 (672047.25; 200099.26) линия границы идет по прямой в юго-восточном направлении на протяжении 0,07 км до поворотной точки 93, расположенной в 0,03 км севернее русла безымянного ручья в Чернском районе, на восточной стороне леса Верх Каменный в Арсеньевском районе.

От точки 93 (671985.08; 200117.47) линия границы идет по прямой в западном направлении на протяжении 0,24 км до поворотной точки 92.

От точки 92 (671997.07; 199860.41) линия границы идет по прямой в юго-западном направлении на протяжении 0,31 км до поворотной точки 91.

От точки 91 (671962.86; 199560.25) линия границы идет по прямой в северо-западном направлении на протяжении 0,15 км до поворотной точки 90.

От точки 90 (672030.05; 199414.06) линия границы идет по прямой в северо-западном направлении на протяжении 0,15 км до поворотной точки 89.

От точки 89 (672122.04; 199297.36) линия границы идет по прямой в северо-западном направлении на протяжении 0,11 км до поворотной точки 88.

От точки 88 (672165.43; 199202.53) линия границы идет по прямой в северо-западном направлении на протяжении 0,09 км до поворотной точки 87.

От точки 87 (672179.81; 199115.71) линия границы идет по прямой в юго-западном направлении на протяжении 0,42 км до поворотной точки 86, расположенной на оси грунтовой дороги.

От точки 86 (672051.40; 198713.10) линия границы идет по прямой в юго-западном направлении на протяжении 0,21 км до поворотной точки 85.

От точки 85 (671979.75; 198501.38) линия границы идет по прямой в юго-западном направлении на протяжении 0,05 км до поворотной точки 84.

От точки 84 (671951.36; 198461.61) линия границы идет по прямой в юго-западном направлении на протяжении 0,18 км до поворотной точки 83.

От точки 83 (671833.23; 198329.36) линия границы идет по прямой в юго-западном направлении на протяжении 0,21 км до поворотной точки 82.

От точки 82 (671758.24; 198145.70) линия границы идет по прямой в юго-западном направлении на протяжении 0,43 км до поворотной точки 81, расположенной в 0,82 км северо-восточнее восточной стороны деревни Натаровка Чернского района, в 0,93 км юго-восточнее пересечения полевых дорог в Арсеньевском районе.

От точки 81 (671365.69; 197975.28) линия границы идет по прямой в северо-западном направлении на протяжении 0,10 км до поворотной точки 80.

От точки 80 (671397.22; 197886.16) линия границы идет по прямой в северо-западном направлении на протяжении 0,12 км до поворотной точки 79.

От точки 79 (671484.96; 197818.99) линия границы идет по прямой в северо-западном направлении на протяжении 0,65 км до поворотной точки 78, расположенной на полевой дороге.

От точки 78 (671678.39; 197169.13) линия границы идет по прямой в северо-западном направлении на протяжении 0,14 км до поворотной точки 77, расположенной в 0,17 км северо-восточнее слияния двух ручьев лога Водяной в Чернском районе.

От точки 77 (671714.35; 197055.07) линия границы идет по прямой в юго-западном направлении на протяжении 0,10 км до поворотной точки 76, расположенной в 0,07 км севернее места слияния безымянных ручьев лога Водяной в Чернском районе, в 0,31 км юго-западнее пересечения полевых дорог в урочище Парахинские Выселки в Арсеньевском районе.

От точки 76 (671619.70; 196979.25) линия границы идет по прямой в северо-западном направлении на протяжении 0,18 км до поворотной точки 75, расположенной в 0,25 км северо-западнее слияния двух ручьев лога Водяной в Чернском районе.

От точки 75 (671826.43; 196890.01) линия границы идет по прямой в западном направлении на протяжении 0,05 км до поворотной точки 74, расположенной на полевой дороге.

От точки 74 (671823.12; 196839.77) линия границы идет по прямой в западном направлении на протяжении 0,14 км до поворотной точки 73, расположенной в 0,34 км северо-западнее слияния двух ручьев лога Водяной в Чернском районе.

От точки 73 (671816.69; 196697.28) линия границы идет по прямой в северо-западном направлении на протяжении 0,19 км до поворотной точки 72.

От точки 72 (671966.13; 196577.70) линия границы идет по прямой в северо-западном направлении на протяжении 0,34 км до поворотной точки 71.

От точки 71 (672145.15; 196282.98) линия границы идет ломаной линией в северо-западном направлении на протяжении 0,08 км до поворотной точки 70.

От точки 70 (672156.46; 196278.41) линия границы идет по прямой в северо-западном направлении на протяжении 0,06 км до поворотной точки 69, расположенной в южном углу леса Сидорин земель лесного фонда.

От точки 69 (672208.72; 196240.39) линия границы идет по прямой в юго-западном направлении на протяжении 0,32 км до поворотной точки 68.

От точки 68 (671947.53; 196064.82) линия границы идет по прямой в юго-западном направлении на протяжении 0,17 км до поворотной точки 67, расположенной в русле безымянного ручья.

От точки 67 (671835.97; 195923.94) линия границы идет по руслу безымянного ручья, вниз по течению, в южном направлении на протяжении 0,17 км до поворотной точки 66, расположенной в русле безымянного ручья.

От точки 66 (671648.92; 195927.60) линия границы идет по прямой в северо-западном направлении на протяжении 0,24 км до поворотной точки 65, расположенной на южной границе лесного квартала 57 земель лесного фонда.

От точки 65 (671741.39; 195704.48) линия границы идет по прямой в юго-западном направлении на протяжении 0,13 км до поворотной точки 64.

От точки 64 (671667.10; 195594.23) линия границы идет по прямой в юго-западном направлении на протяжении 0,24 км до поворотной точки 63.

От точки 63 (671452.99; 195479.36) линия границы идет по прямой в юго-западном направлении на протяжении 0,04 км до поворотной точки 62, расположенной на полевой дороге.

От точки 62 (671436.52; 195456.94) линия границы идет по прямой в юго-западном направлении на протяжении 0,02 км до поворотной точки 61, расположенной в 0,02 км юго-западнее полевой дороги.

От точки 61 (671427.14; 195412.75) линия границы идет по прямой в северо-западном направлении на протяжении 0,33 км до поворотной точки 60.

От точки 60 (671541.11; 195083.07) линия границы идет по прямой в юго-западном направлении на протяжении 0,17 км до поворотной точки 59.

От точки 59 (671477.84; 194926.74) линия границы идет по прямой в юго-западном направлении на протяжении 0,17 км до поворотной точки 58.

От точки 58 (671335.97; 194855.57) линия границы идет по прямой в юго-западном направлении на протяжении 0,21 км до поворотной точки 57.

От точки 57 (671114.27; 194802.09) линия границы идет по прямой в юго-западном направлении на протяжении 0,24 км до поворотной точки 56, расположенной в русле безымянного ручья.

От точки 56 (670907.77; 194732.42) линия границы идет по прямой в юго-западном направлении на протяжении 0,05 км до поворотной точки 55, расположенной в 0,04 км юго-западнее русла безымянного ручья.

От точки 55 (670886.78; 194684.64) линия границы идет по прямой в северо-западном направлении на протяжении 0,08 км до поворотной точки 54.

От точки 54 (670908.50; 194605.02) линия границы идет по прямой в северо-западном направлении на протяжении 0,07 км до поворотной точки 53.

От точки 53 (670919.35; 194538.43) линия границы идет по прямой в юго-западном направлении на протяжении 0,33 км до поворотной точки 52.

От точки 52 (670783.63; 194234.40) линия границы идет по прямой в юго-западном направлении на протяжении 0,03 км до поворотной точки 51.

От точки 51 (670765.28; 194211.76) линия границы идет по прямой в юго-западном направлении на протяжении 0,13 км до поворотной точки 50.

От точки 50 (670679.76; 194139.58) линия границы идет по прямой в южном направлении на протяжении 0,09 км до поворотной точки 49, расположенной на западной вершине урочища Голубочки в Чернском районе, на восточной границе лесного квартала 54 земель лесного фонда.

От точки 49 (670587.11; 194127.27) линия границы идет по прямой в западном направлении на протяжении 0,58 км до поворотной точки 48.

От точки 48 (670574.80; 193538.77) линия границы идет по прямой в западном направлении на протяжении 0,48 км до поворотной точки 47.

От точки 47 (670571.18; 193056.68) линия границы идет по прямой в северо-западном направлении на протяжении 0,04 км до узловой точки 9 (46), расположенной в 1,25 км в северо-западном направлении от деревни Сальница-Слободка Чернского района, в 3,00 км южнее деревни Гремячка Арсеньевского района и в 5,50 км в северо-восточном направлении от деревни Бандиково Арсеньевского района и являющейся точкой стыка границ муниципальных образований Тургеневское Чернского района, Астаповское Арсеньевского района, муниципального образования Славный.

Прохождение границы с муниципальным образованием Славный

От узловой точки 9(46) (670587.17; 193028.64) линия границы идет в северо-западном направлении по руслу безымянного ручья, вниз по течению, на протяжении 0,21 км до поворотной точки 43, расположенной на повороте безымянного ручья.

От точки 43 (670791.92; 193007.17) линия границы идет в северо-западном направлении по руслу безымянного ручья, вниз по течению, на протяжении 0,29 км до поворотной точки 42, расположенной на повороте безымянного ручья.

От точки 42 (671056.30; 192891.69) линия границы идет в северо-западном направлении по руслу безымянного ручья, вниз по течению, на протяжении 0,31 км до поворотной точки 41, расположенной на повороте безымянного ручья.

От точки 41 (671290.82; 192688.29) линия границы идет в северо-западном направлении по руслу безымянного ручья, вниз по течению, на

протяжении 0,14 км до поворотной точки 40, расположенной на повороте безымянного ручья.

От точки 40 (671423.92; 192656.39) линия границы идет в северо-западном направлении по руслу безымянного ручья, вниз по течению, на протяжении 0,23 км до поворотной точки 39, расположенной на повороте безымянного ручья.

От точки 39 (671629.68; 192561.98) линия границы идет в северо-западном направлении по руслу безымянного ручья, вниз по течению, на протяжении 0,09 км до поворотной точки 38, расположенной на повороте безымянного ручья.

От точки 38 (671710.90; 192528.65) линия границы идет в северо-западном направлении по суходольной прямой на протяжении 0,39 км до поворотной точки 37, расположенной на повороте безымянного ручья.

От точки 37 (671949.34; 192219.68) линия границы идет в северо-западном направлении по юго-западной стороне лесополосы на протяжении 0,22 км до поворотной точки 36, расположенной на повороте безымянного ручья.

От точки 36 (672111.08; 192065.92) линия границы идет на северо-запад по руслу безымянного ручья, вниз по течению, на протяжении 0,02 км до узловой точки 35, расположенной в русле безымянного ручья, в 1,73 км юго-западнее электроподстанции, расположенной в деревне Гремячка Арсеньевского района, в 1,88 км юго-восточнее села Савинково Арсеньевского района, и являющейся точкой стыка границ муниципального образования Славный и муниципальных образований Астаповское, Манаенское Арсеньевского района.

Прохождение границы с муниципальным образованием Манаенское Арсеньевского района

От узловой точки 35 (672135.08; 192058.47) линия границы идет в северо-западном направлении по руслу безымянного ручья, вниз по течению, на протяжении 1,19 км до поворотной точки 22, расположенной на пересечении полевой дороги с руслом безымянного ручья.

От точки 22 (673546.64; 191829.22) линия границы идет в северо-западном направлении по полевой дороге на протяжении 1,12 км до поворотной точки 21, расположенной в месте пересечения двух полевых дорог.

От точки 21 (673954.03; 190869.44) линия границы идет преимущественно в северном направлении по полевой дороге на протяжении 2,03 км до поворотной точки 20, расположенной на пересечении двух полевых дорог с восточным краем лесополосы.

От точки 20 (675921.11; 190404.81) линия границы идет в северо-западном направлении по полевой дороге на протяжении 0,35 км до поворотной точки 19, расположенной на пересечении двух полевых дорог.

От точки 19 (676200.63; 190199.23) линия границы идет преимущественно в северо-западном направлении по полевой дороге на протяжении 0,86 км до поворотной точки 18, расположенной на пересечении русла безымянного ручья с полевой дорогой.

От точки 18 (676695.18; 189643.54) линия границы идет в северо-восточном направлении по руслу безымянного ручья, вниз по течению, на протяжении 0,31 км до поворотной точки 17, расположенной в месте впадения безымянного ручья в реку Иста.

От точки 17 (676862.18; 189810.00) линия границы идет преимущественно на восток по руслу реки Иста, вверх против течения, на протяжении 2,63 км до поворотной точки 16, расположенной в месте пересечения полевой дороги с руслом реки Иста.

От точки 16 (677805.44; 191702.75) линия границы идет в северо-западном направлении по полевой дороге на протяжении 0,35 км до поворотной точки 15, расположенной на пересечении двух полевых дорог.

От точки 15 (678021.95; 191448.44) линия границы идет в северо-западном направлении по полевой дороге на протяжении 0,29 км до поворотной точки 14, расположенной в месте пересечения оси автодороги Араны – Литвиново с полевой дорогой.

От точки 14 (678251.70; 191274.87) линия границы идет в северном направлении по полевой дороге на протяжении 0,52 км до поворотной точки 13, расположенной в месте пересечения двух полевых дорог.

От точки 13 (678793.91; 191198.86) линия границы идет в северо-западном направлении по полевой дороге на протяжении 0,14 км до поворотной точки 12, расположенной на пересечении двух полевых дорог.

От точки 12 (678853.26; 191086.09) линия границы идет на северо-восток по полевой дороге на протяжении 0,59 км до поворотной точки 11, расположенной в месте пересечения двух полевых дорог.

От точки 11 (679398.55; 191252.95) линия границы идет в северо-западном направлении по полевой дороге на протяжении 0,57 км до поворотной точки 10, расположенной в месте пересечения двух полевых дорог.

От точки 10 (679656.37; 190769.54) линия границы идет в северо-западном направлении по южной стороне лесополосы на протяжении 0,91 км, далее по полевой дороге на протяжении 1,09 км до поворотной точки 9, расположенной в месте пересечения русла ручья Уст с полевой дорогой.

От точки 9 (680186.36; 188911.20) линия границы идет преимущественно в северо-восточном направлении по руслу ручья Уст, вверх против течения, на протяжении 1,54 км до поворотной точки 8, расположенной в месте пересечения русла ручья Уст с полевой дорогой.

От точки 8 (681441.97; 189228.75) линия границы идет ломаной линией в северо-западном направлении по полевой дороге на протяжении 1,43 км, затем преимущественно в юго-западном направлении, огибая лесные кварталы 19, 27, 28, 26 земель лесного фонда

, до поворотной точки 108, расположенной на насыпи железной дороги, в 2,50 км северо-восточнее поселка Красноселье Арсеньевского района, в 5,30 км севернее села Араны Арсеньевского района, в 6,20 км северо-западнее села Литвиново Арсеньевского района.

От точки 108 (682428.54; 186977.03) линия границы идет преимущественно в северном направлении по насыпи железной дороги на протяжении 5,05 км до поворотной точки 8, расположенной на пересечении насыпи железной дороги с тальвегом безымянной балки.

От точки 8 (686410.92; 187712.20) линия границы идет по тальвегу безымянной балки на восток на протяжении 0,15 км, далее на север на протяжении 0,78 км, затем на юго-восток на протяжении 1,45 км и на северо-восток на протяжении 1,53 км до поворотной точки 7, расположенной в месте пересечения оси автодороги Белев – Чернь и тальвега безымянной балки.

От точки 7 (688268.44; 189404.36) линия границы идет в северо-восточном направлении по тальвегу леса Дудеторов протяженностью 0,95 км до поворотной точки 6, расположенной на западной стороне лесополосы.

От точки 6 (688614.25; 190284.71) линия границы идет на северо-восток по тальвегу леса Дудеторов на протяжении 1,17 км, далее на северо-запад по тальвегу безымянной балки на протяжении 0,98 км до поворотной точки 5, расположенной в месте пересечения насыпи железной дороги с тальвегом безымянной балки.

От точки 5 (690511.21; 190809.48) линия границы идет на северо-восток по насыпи железной дороги на протяжении 3,82 км до поворотной точки 109, расположенной на насыпи железной дороги, в 5,00 км северо-восточнее деревни Миново Арсеньевского района, в 3,00 км севернее деревни Гришенково Арсеньевского района, в 4,20 км южнее деревни Рахлеево Арсеньевского района.

От точки 109 (692157.45; 193109.98) линия границы идет в северо-западном направлении на протяжении 0,10 км, пересекает насыпь железной дороги и автодорогу Арсеньево – Араны, далее, не меняя направления, проходит по западной стороне лесополосы на протяжении 0,22 км до поворотной точки 4, расположенной на насыпи железной дороги.

От точки 4 (692377.63; 192887.84) линия границы идет по оси автодороги к деревне Рахлеево Арсеньевского района на северо-запад на протяжении 2,32 км до поворотной точки 3, расположенной в полосе отвода автомобильной дороги к деревне Рахлеево.

От точки 3 (694628.90; 192814.66) линия границы идет ломаной линией на северо-запад по полосе отвода автомобильной дороги к деревне Рахлеево Арсеньевского района на протяжении 0,74 км до поворотной точки 2, расположенной в месте пересечения оси железной дороги Волово – Духовская с осью грунтовой дороги к деревне Рахлеево Арсеньевского района.

От точки 2 (695034.66; 192837.65) линия границы идет в северо-западном направлении по оси железной дороги Волово – Духовская на протяжении 2,71 км до поворотной точки 1, расположенной на оси железной дороги Волово – Духовская.

От точки 1 (695750.66; 190216.82) линия границы идет на север, пересекая полосу отвода железной дороги Волово – Духовская, на протяжении 0,03 км до узловой точки 8 (198), расположенной на северной стороне полосы отвода железной дороги Волово – Духовская, в 6,50 км восточнее поселка Центральный Арсеньевского района, в 3,40 км юго-западнее деревни Рахлеево Арсеньевского района, в 1,40 км юго-восточнее пересечения просек между лесными кварталами 36, 37, 38 земель лесного фонда, и являющейся точкой стыка границ муниципальных образований Манаенское, Астаповское Арсеньевского района и Правобережное Белевского района.

Прохождение границы с муниципальным образованием Правобережное Белевского района

От узловой точки 8 (198) (695781.17; 190223.18) линия границы идет по прямой в северном направлении на протяжении 0,06 км до поворотной точки 199, расположенной в 0,07 км на север от оси железной дороги Волово – Духовская.

От точки 199 (695843.52; 190229.59) линия границы идет по прямой в восточном направлении на протяжении 0,20 км до поворотной точки 200.

От точки 200 (695832.89; 190424.17) линия границы идет по прямой в северном направлении на протяжении 0,19 км до поворотной точки 201, расположенной на западной стороне леса Стромокский земель лесного фонда.

От точки 201 (696022.62; 190434.94) линия границы идет по прямой в юго-западном направлении на протяжении 0,24 км до поворотной точки 202, расположенной в 0,20 км севернее оси железной дороги Волово – Духовская.

От точки 202 (695959.31; 190209.55) линия границы идет по прямой в северном направлении на протяжении 0,16 км до поворотной точки 203.

От точки 203 (696118.47; 190220.18) линия границы идет по прямой в северо-западном направлении на протяжении 0,13 км до поворотной точки 204.

От точки 204 (696249.43; 190195.48) линия границы идет по прямой в северо-западном направлении на протяжении 0,18 км до поворотной точки 205.

От точки 205 (696414.57; 190131.64) линия границы идет по прямой в северо-западном направлении на протяжении 0,36 км до поворотной точки 206.

От точки 206 (696692.54; 189908.85) линия границы идет по прямой в северо-восточном направлении на протяжении 0,15 км до поворотной точки 207.

От точки 207 (696835.02; 189926.15) линия границы идет по прямой в северо-западном направлении на протяжении 0,43 км до поворотной точки 208.

От точки 208 (697239.32; 189766.31) линия границы идет по прямой в северо-восточном направлении на протяжении 0,14 км до узловой точки 26, принятой ранее за начальную точку описания границы.

Прохождение границы с муниципальным образованием рабочий поселок Арсеньев Арсеньевского района

От точки 110 (693390.93; 198343.13) линия границы идет в северо-восточном направлении на протяжении 0,08 км, пересекая полосу отвода железной дороги Волово – Духовская, до поворотной точки 32, расположенной в месте стыка оси автодороги Арсеньев – Араны с осью улицы в рабочем поселке Арсеньев Арсеньевского района.

От точки 32 (693463.60; 198367.13) линия границы идет в северо-западном направлении по оси грунтовой дороги на протяжении 1,38 км до поворотной точки 31, расположенной на оси грунтовой дороги к деревне Аненково Арсеньевского района.

От точки 31 (693670.35; 197006.77) линия границы идет в северо-восточном направлении, пересекая автодорогу Арсеньев – Араны, по

суходольной прямой, на протяжении 0,62 км до поворотной точки 30, расположенной на оси грунтовой дороги к деревне Гольтьево Арсеньевского района.

От точки 30 (694283.86; 197073.14) линия границы идет в юго-восточном направлении по оси грунтовой дороги к деревне Гольтьево Арсеньевского района на протяжении 0,38 км до поворотной точки 29, расположенной в месте пересечения оси грунтовой дороги к деревне Гольтьево Арсеньевского района с тальвегом безымянной балки.

От точки 29 (694158.75; 197417.03) линия границы идет в северо-восточном направлении по тальвегу безымянной балки на протяжении 1,14 км до поворотной точки 28, расположенной в месте стыка тальвега безымянной балки с юго-западной стороной западного рукава пруда.

От точки 28 (694934.49; 198215.97) линия границы идет в северо-восточном направлении по юго-западной стороне западного рукава пруда на протяжении 0,08 км до поворотной точки 27, расположенной на стороне западного рукава пруда, в 0,07 км южнее технологической оси плотины пруда.

От точки 27 (694994.53; 198268.45) линия границы идет в северо-западном направлении по суходольной прямой на протяжении 0,13 км до поворотной точки 26, расположенной на оси автодороги к деревне Гольтьево Арсеньевского района.

От точки 26 (695113.60; 198219.41) линия границы идет в северо-восточном направлении по оси автодороги к деревне Гольтьево Арсеньевского района на протяжении 0,15 км до поворотной точки 25, расположенной на оси безымянного ручья.

От точки 25 (695168.08; 198359.56) линия границы идет в северо-восточном направлении на протяжении 0,11 км, пересекая сенокос, до поворотной точки 24, расположенной в месте стыка тальвега безымянной балки с лесополосой.

От точки 24 (695252.07; 198425.41) линия границы идет в северо-восточном направлении по северо-западной стороне лесополосы на протяжении 0,48 км до поворотной точки 23, расположенной на пересечении полезащитных лесополос.

От точки 23 (695397.61; 198879.39) линия границы идет в северо-восточном направлении по южной стороне лесополосы на протяжении 0,39 км до поворотной точки 22, расположенной на восточном краю лесополосы.

От точки 22 (695510.77; 199253.27) линия границы идет в юго-восточном направлении на протяжении 0,06 км, пересекая безымянную балку, до поворотной точки 21, расположенной в месте пересечения русла безымянного ручья с тальвегом безымянной балки.

От точки 21 (695506.07; 199318.19) линия границы идет в юго-восточном направлении по руслу безымянного ручья, вверх против течения, на протяжении 0,49 км до поворотной точки 20, расположенной на пересечении русла безымянного ручья с тальвегом безымянной балки.

От точки 20 (695147.51; 199644.68) линия границы идет в юго-западном направлении на протяжении 0,68 км по тальвегу безымянной балки, далее в створе тальвега безымянной балки до поворотной точки 19, расположенной в полосе отвода объездной автодороги, огибающей рабочий поселок Арсеньево Арсеньевского района.

От точки 19 (694676.22; 199282.81) линия границы идет в юго-восточном направлении на протяжении 1,42 км вдоль объездной автодороги, огибающей рабочий поселок Арсеньево Арсеньевского района, до поворотной точки 18, расположенной на оси объездной автодороги, огибающей рабочий поселок Арсеньево Арсеньевского района.

От точки 18 (694281.69; 200575.62) линия границы идет в восточном направлении по границе между участком общественного двора и пастбищем на протяжении 0,39 км до поворотной точки 17, расположенной на оси автомобильной дороги к деревне Астапово Арсеньевского района.

От точки 17 (694262.26; 200982.93) линия границы идет в восточном направлении на протяжении 0,63 км по линии раздела пахотного массива и посадочной площадки до поворотной точки 16, расположенной на юго-западном крае лесополосы.

От точки 16 (694207.60; 201626.93) линия границы идет в северо-восточном направлении по тальвегу безымянной балки на протяжении 0,53 км до поворотной точки 15, расположенной в месте пересечения русла безымянного ручья с тальвегом безымянной балки.

От точки 15 (694392.64; 202136.65) линия границы идет в южном направлении по руслу безымянного ручья, вверх против течения, на протяжении 0,27 км до поворотной точки 14, расположенной на технологической оси плотины пруда.

От точки 14 (694170.51; 202145.08) линия границы идет ломаной линией в южном направлении по кромке пруда на протяжении 0,32 км до поворотной точки 13, расположенной в месте впадения безымянного ручья в пруд.

От точки 13 (693922.79; 202167.89) линия границы идет в юго-восточном направлении по руслу безымянного ручья, вверх против течения, на протяжении 0,19 км до поворотной точки 12, расположенной в месте пересечения русла безымянного ручья с тальвегом безымянной балки.

От точки 12 (693816.19; 202319.40) линия границы идет в юго-восточном направлении на протяжении 0,35 км по тальвегу ответвления безымянной балки до поворотной точки 11, расположенной в месте пересечения оси автодороги Арсеньево – Горбачево с тальвегом безымянной балки.

От точки 11 (693453.21; 202330.58) линия границы идет в северо-западном направлении по оси автодороги Арсеньево – Горбачево на протяжении 0,22 км до поворотной точки 10, расположенной на оси автодороги Арсеньево – Горбачево.

От точки 10 (693515.54; 202116.39) линия границы идет в юго-западном направлении по окраине урочища Виточный на протяжении 0,69 км до поворотной точки 111, расположенной в полосе отвода железной дороги Волово – Духовская, в 1,20 км северо-западнее деревни Шмелевка Арсеньевского района.

От точки 111 (692869.42; 201903.06) линия границы идет в северо-западном направлении по полосе отвода железной дороги Волово – Духовская на протяжении 0,47 км до поворотной точки 19, расположенной в полосе отвода железной дороги.

От точки 19 (692928.58; 201441.22) линия границы идет в юго-восточном направлении на протяжении 0,44 км, пересекает полосу отвода железной дороги Волово – Духовская, далее проходит по восточной стороне

коллективного сада до поворотной точки 18, расположенной в восточном углу коллективного сада.

От точки 18 (692489.63; 201485.81) линия границы идет в северо-западном направлении по южной стороне коллективного сада на протяжении 0,23 км до поворотной точки 17, расположенной на восточном краю лесополосы.

От точки 17 (692504.97; 201261.80) линия границы идет в северо-западном направлении по северной стороне лесополосы на протяжении 0,81 км до поворотной точки 16.

От точки 16 (692555.64; 200585.90) линия границы идет в юго-западном направлении по тальвегу безымянной балки на протяжении 0,63 км до поворотной точки 15, расположенной в месте стыка русла безымянного ручья с тальвегом безымянной балки.

От точки 15 (692152.48; 200202.64) линия границы идет в северо-западном направлении по руслу безымянного ручья, вверх против течения, на протяжении 0,20 км до поворотной точки 14, расположенной в русле безымянного ручья.

От точки 14 (692349.93; 200050.53) линия границы идет в юго-западном, далее в северо-западном направлении на протяжении 0,92 км по южной и западной границам приусадебных земель в рабочем поселке Арсеньеве Арсеньевского района до поворотной точки 13, расположенной в месте пересечения оси автодороги к газораспределительной станции с полевой дорогой.

От точки 13 (692834.47; 199427.19) линия границы идет преимущественно в западном направлении по оси автодороги, ведущей на газораспределительную станцию, на протяжении 0,69 км до поворотной точки 12, расположенной на оси автодороги к газораспределительной станции.

От точки 12 (692932.80; 198746.36) линия границы идет в южном направлении на протяжении 0,38 км по восточной стороне коллективного сада до поворотной точки 11, расположенной в юго-восточном углу коллективного сада.

От точки 11 (692594.41; 198831.16) линия границы идет в юго-западном направлении по южной стороне лесополосы на протяжении 0,27 км до поворотной точки 10, расположенной в полосе отвода автодороги Арсеньево – Литвиново.

От точки 10 (692440.18; 198617.52) линия границы идет на север, поворачивая на запад, затем на юг, пересекая автодорогу Арсеньево – Литвиново на протяжении 1,09 км до поворотной точки 9, расположенной в полосе отвода автодороги Арсеньево – Литвиново.

От точки 9 (692252.43; 198531.93) линия границы идет в северо-западном направлении по южной границе рабочего поселка Арсеньево Арсеньевского района на протяжении 0,76 км до поворотной точки 8, расположенной в 0,18 км юго-восточнее места пересечения двух дорог в рабочем поселке Арсеньево Арсеньевского района.

От точки 8 (692446.83; 197893.05) линия границы идет в юго-западном направлении по южной стороне приусадебных земель в рабочем поселке Арсеньево Арсеньевского района на протяжении 0,18 км до поворотной точки 7, расположенной в 0,28 км юго-западнее места пересечения двух дорог в рабочем поселке Арсеньево Арсеньевского района.

От точки 7 (692371.19; 197732.01) линия границы идет в северо-западном направлении по западной границе рабочего поселка Арсеньево Арсеньевского района на протяжении 0,08 км до поворотной точки 6, расположенной на полевой дороге в рабочем поселке Арсеньево Арсеньевского района.

От точки 6 (692427.30; 197694.86) линия границы идет на северо-восток на протяжении 0,72 км по границе приусадебных земель в рабочем поселке Арсеньево Арсеньевского района до поворотной точки 5, расположенной на оси грунтовой дороги.

От точки 5 (692892.50; 197925.27) линия границы идет в северо-восточном направлении по восточной границе лесного квартала 9 леса Бобровский земель лесного фонда на протяжении 0,65 км до поворотной точки 4, расположенной на северо-западном углу ограждения территории передвижной механизированной колонны.

От точки 4 (693227.61; 198378.79) линия границы идет в юго-западном направлении по восточной границе лесного квартала 9 леса Бобровский земель лесного фонда на протяжении 0,09 км до поворотной точки 3, расположенной в юго-западном углу ограждения территории передвижной механизированной колонны.

От точки 3 (693204.68; 198299.40) линия границы идет в северо-западном направлении по восточной границе лесного квартала 9 леса Бобровский земель лесного фонда на протяжении 0,07 км до поворотной точки 2, расположенной в западном углу ограждения территории передвижной механизированной колонны.

От точки 2 (693274.34; 198262.19) линия границы идет в северо-восточном направлении по восточной границе лесного квартала 9 леса Бобровский земель лесного фонда на протяжении 0,05 км до поворотной точки 1, расположенной на восточной стороне лесного квартала 9 леса Бобровский земель лесного фонда.

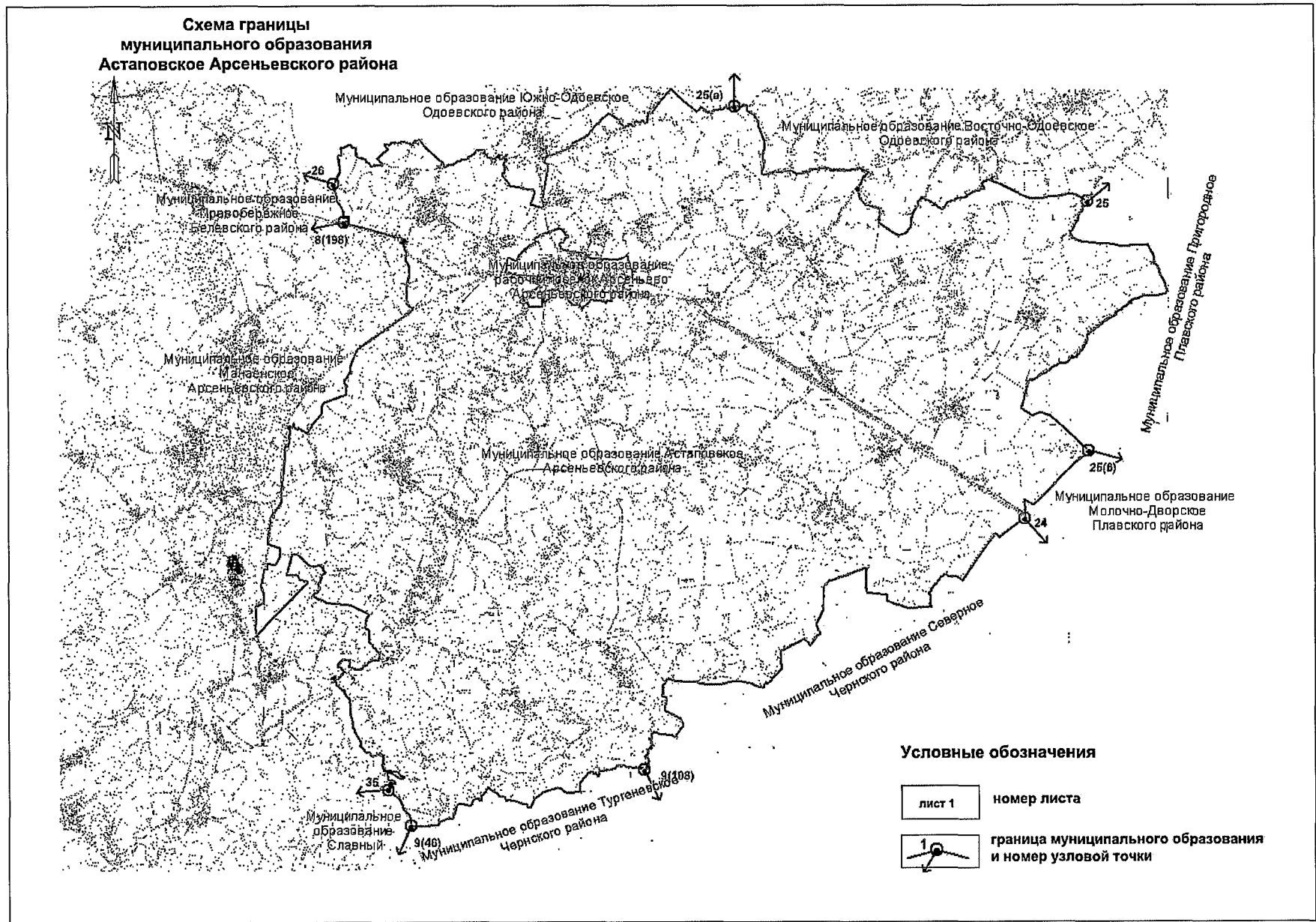
От точки 1 (693312.90; 198318.95) линия границы идет в северо-восточном направлении по прямой на протяжении 0,08 км до поворотной точки 110.

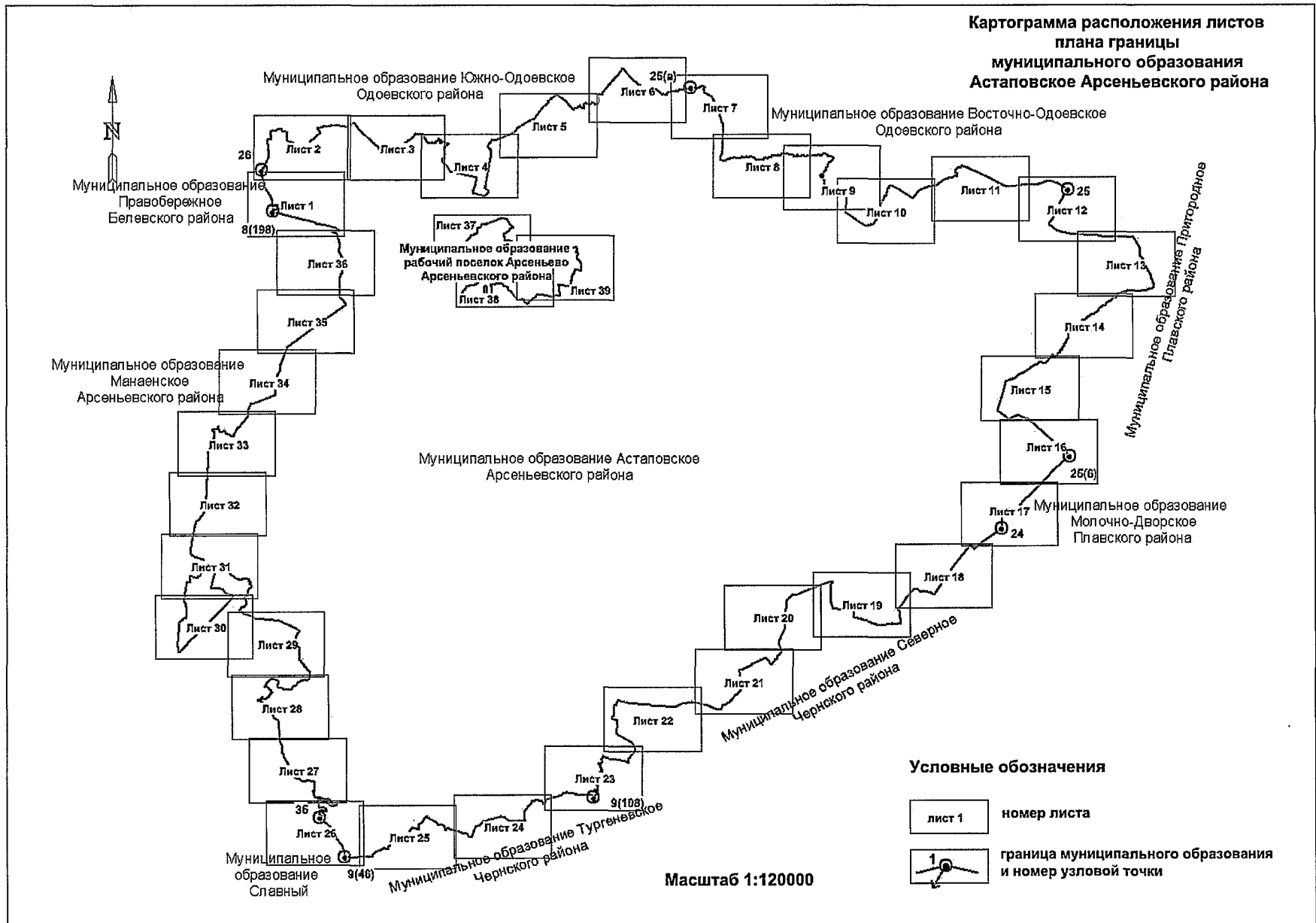
В тексте описания границы муниципального образования Астаповское Арсеньевского района расстояния от узловых и поворотных точек до населенных пунктов указаны ориентировочно.

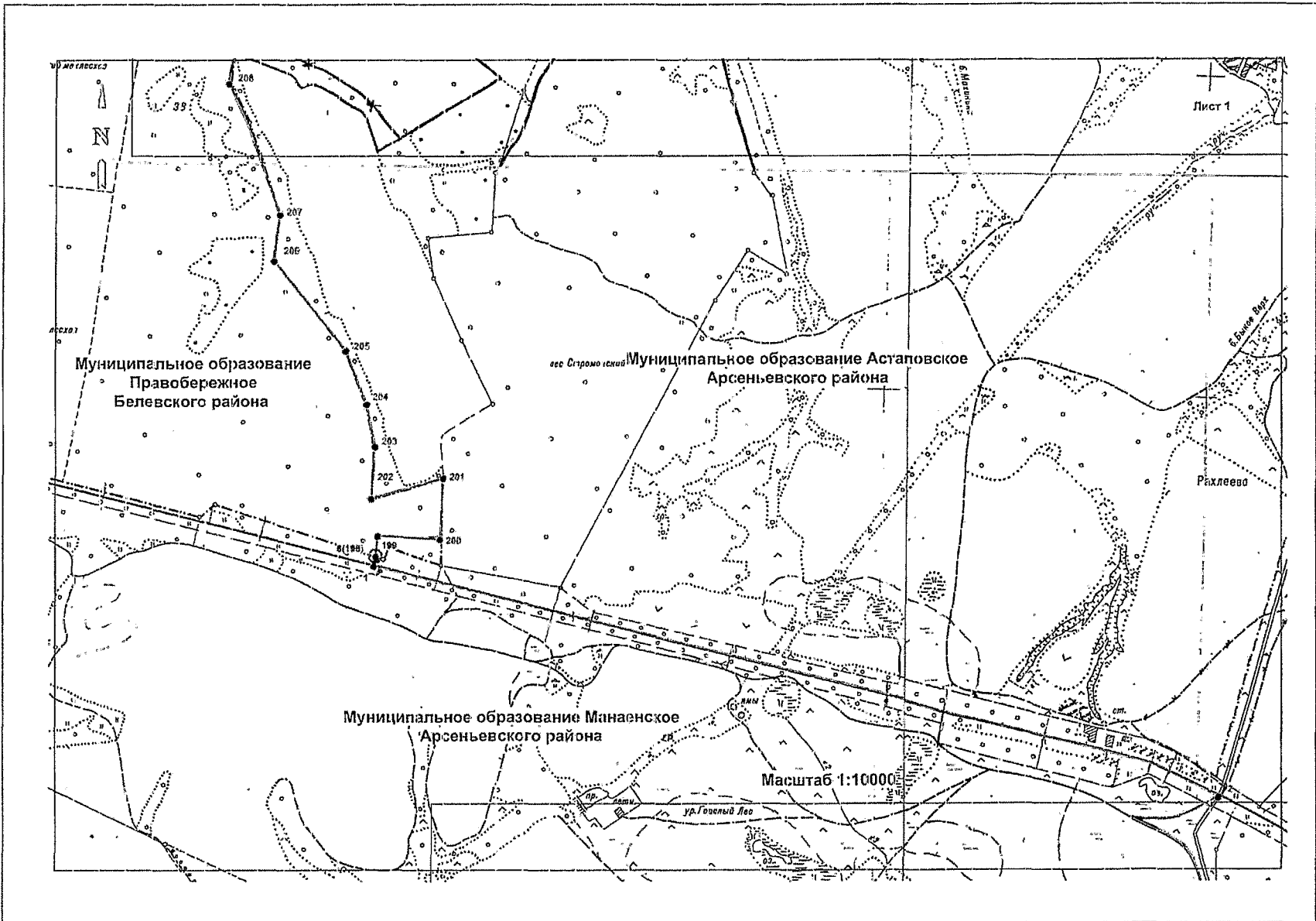
Приложение 6
к Закону Тульской области
«О внесении изменений в Закон Тульской области
«О переименовании муниципального образования
«Арсеньевский район» Тульской области,
установлении границ, наделении статусом и
определении административных центров
муниципальных образований на территории
Арсеньевского района Тульской области»

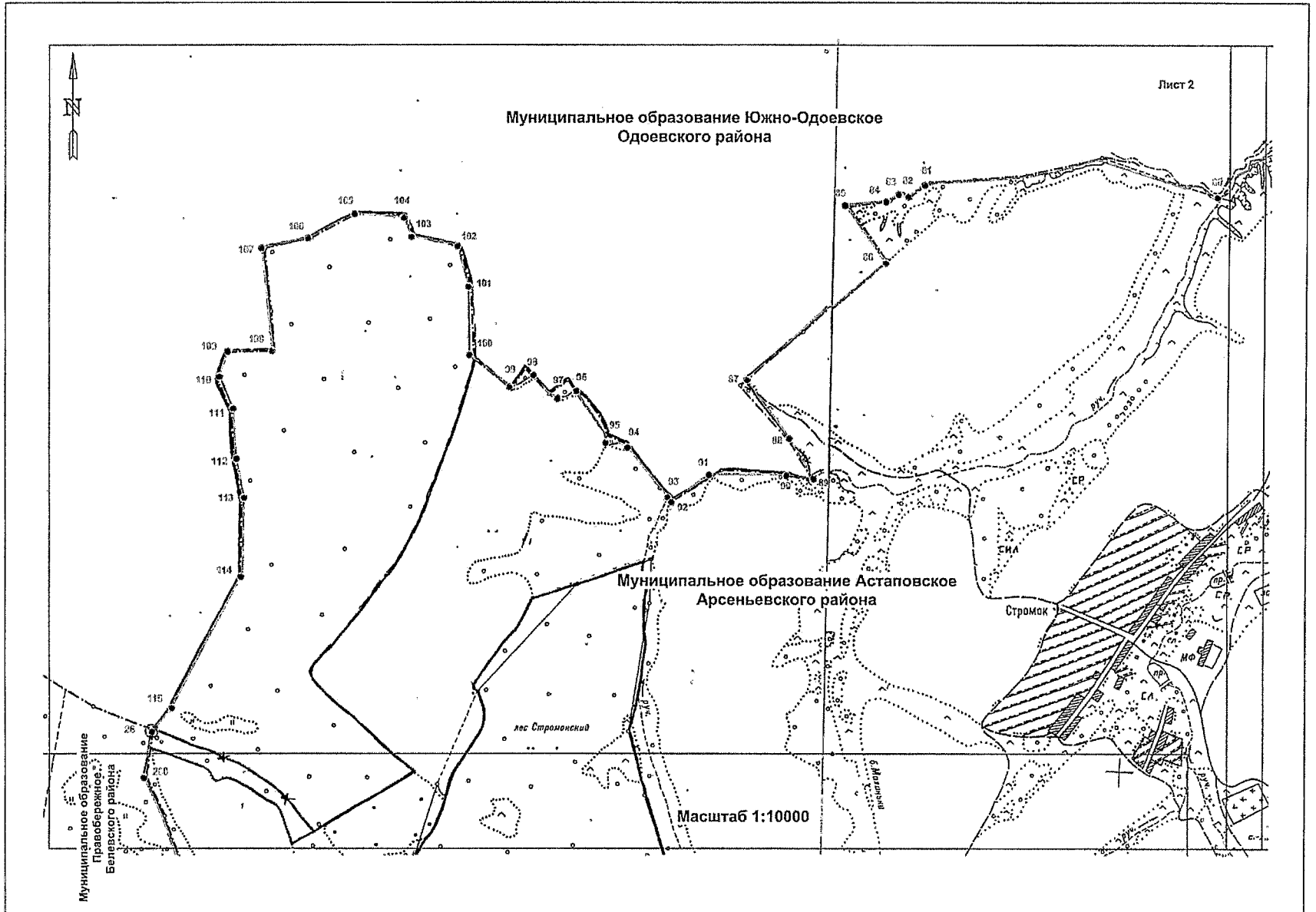
Приложение 6
к Закону Тульской области
«О переименовании муниципального образования
«Арсеньевский район» Тульской области,
установлении границ, наделении статусом и
определении административных центров
муниципальных образований на территории
Арсеньевского района Тульской области»

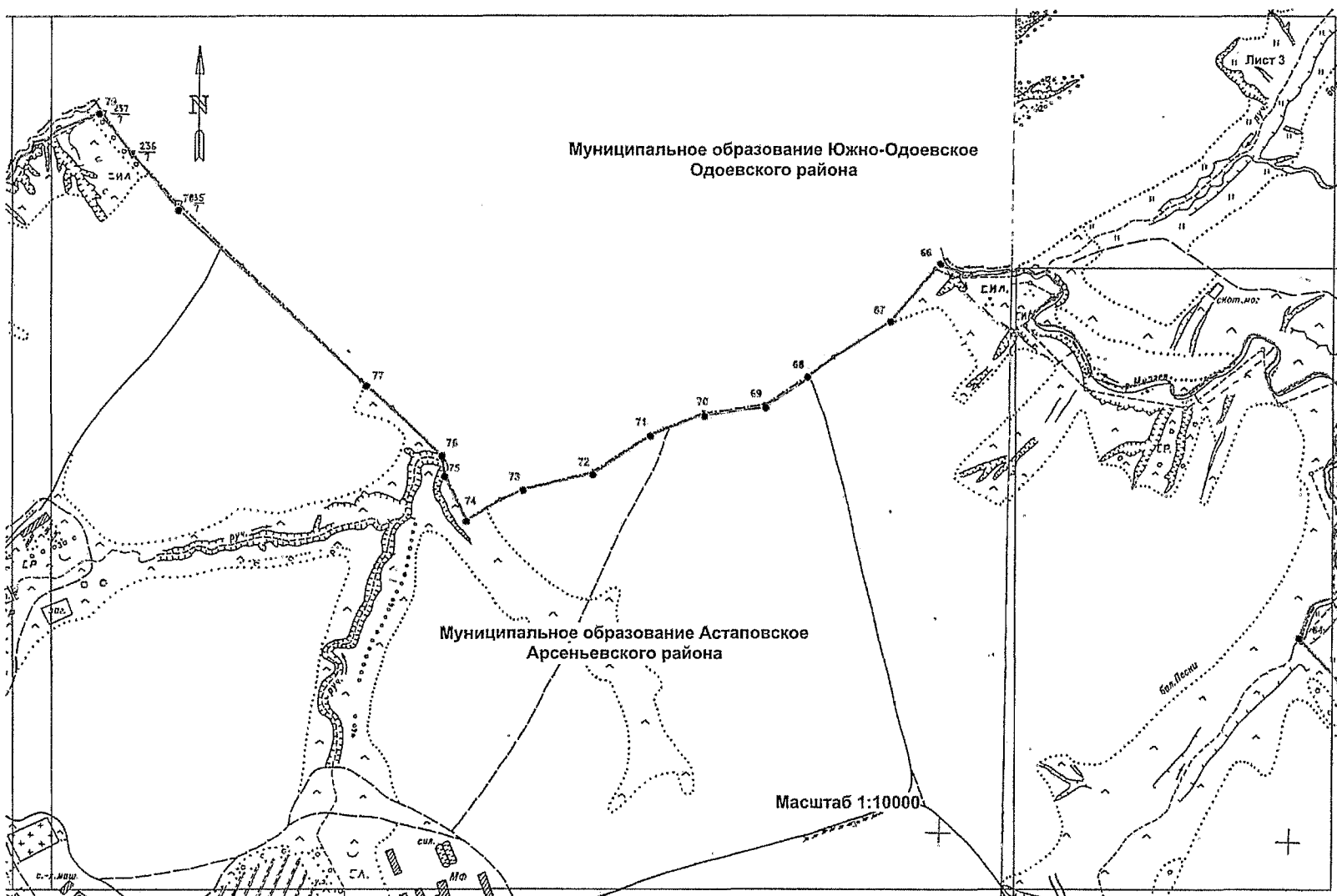
**Карта-схема
границы муниципального образования Астаповское
Арсеньевского района**

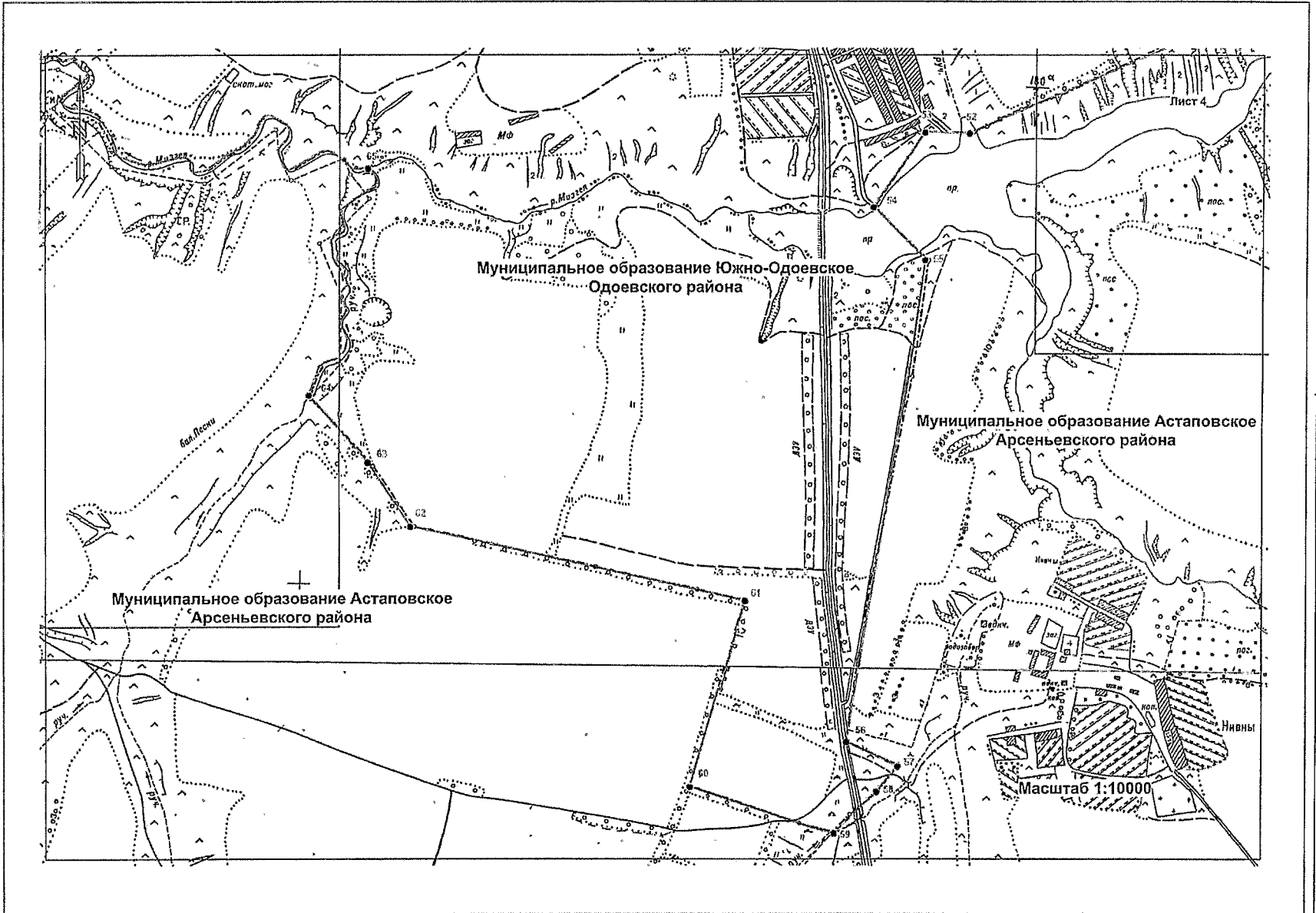


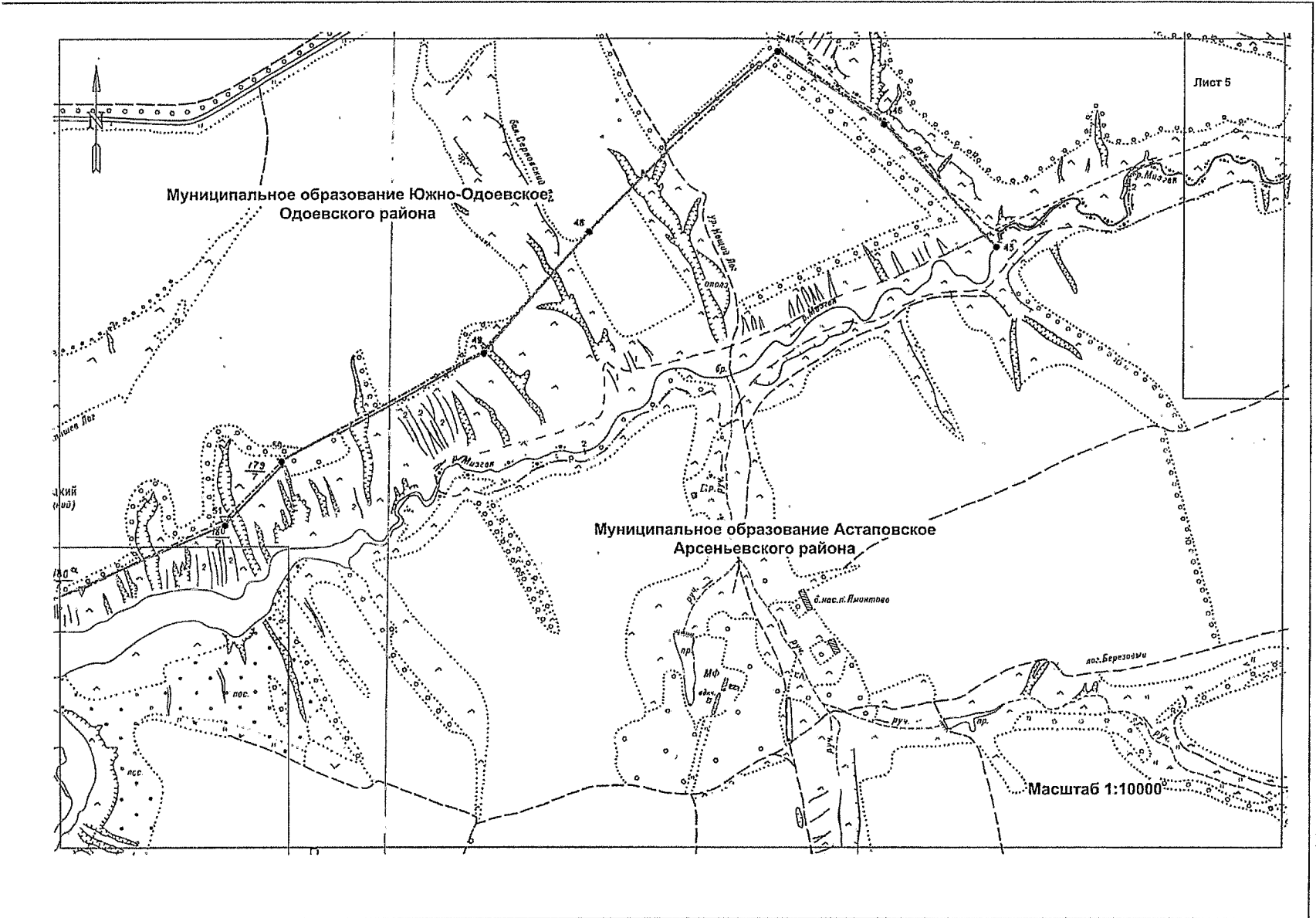


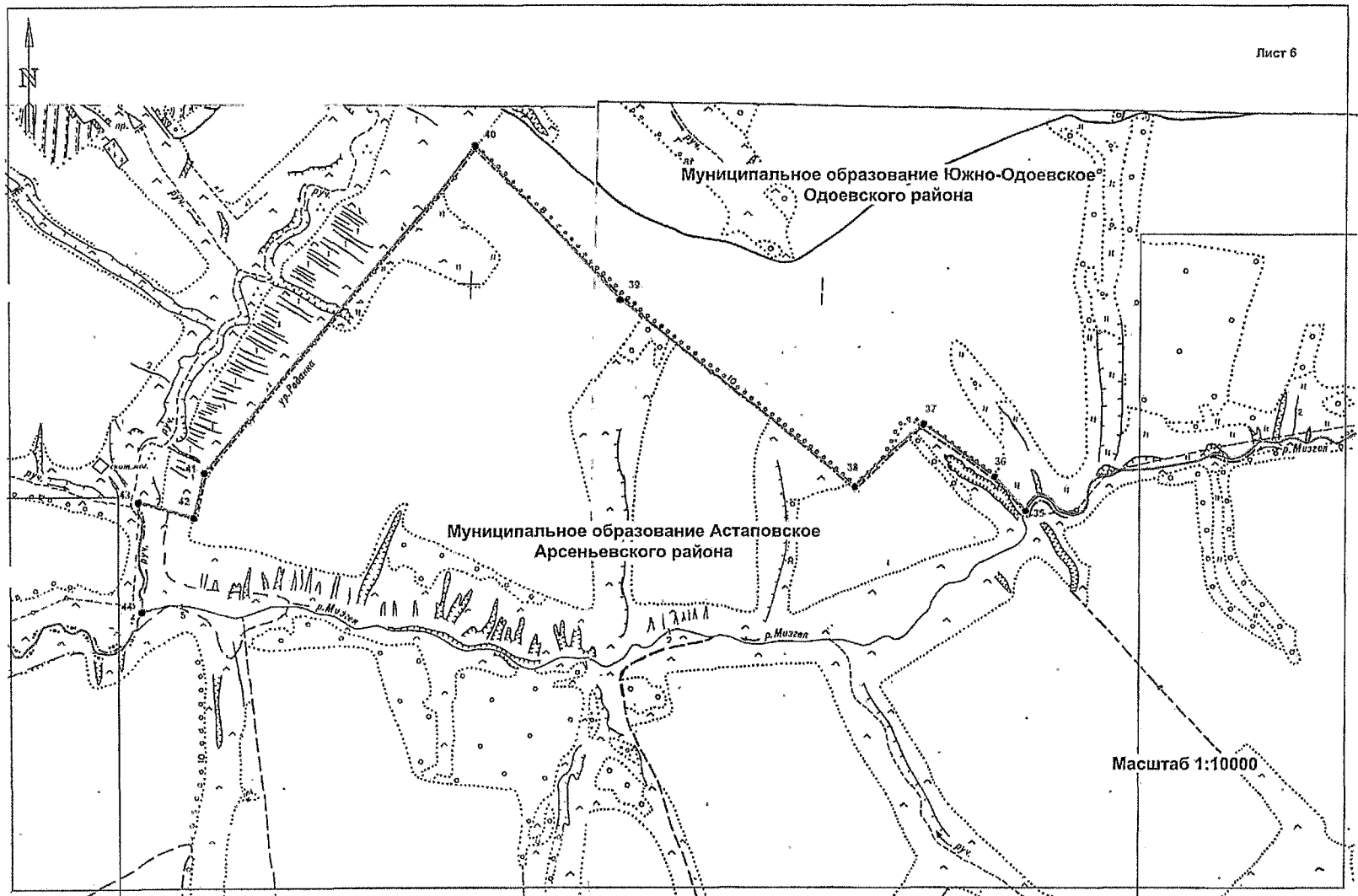


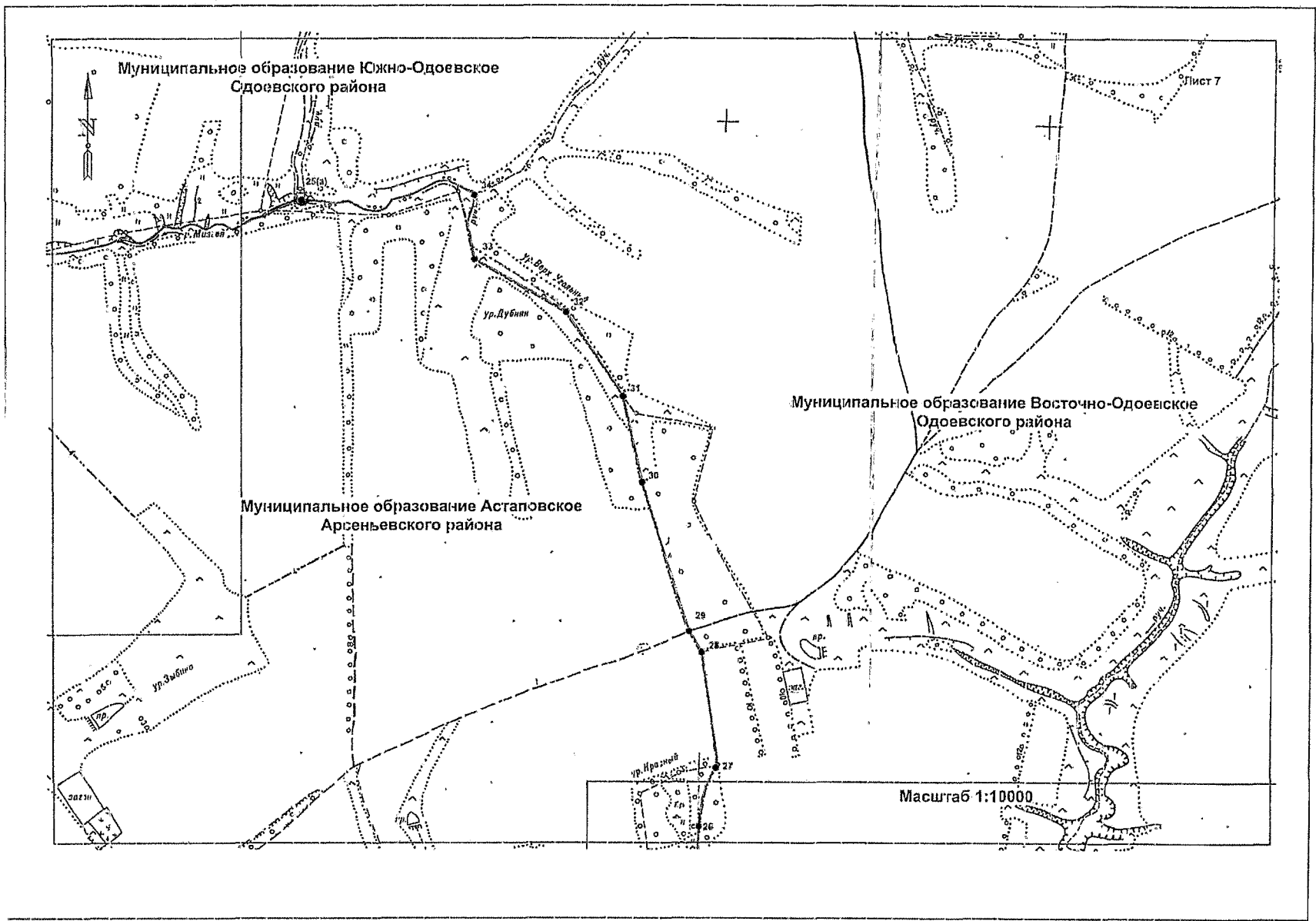


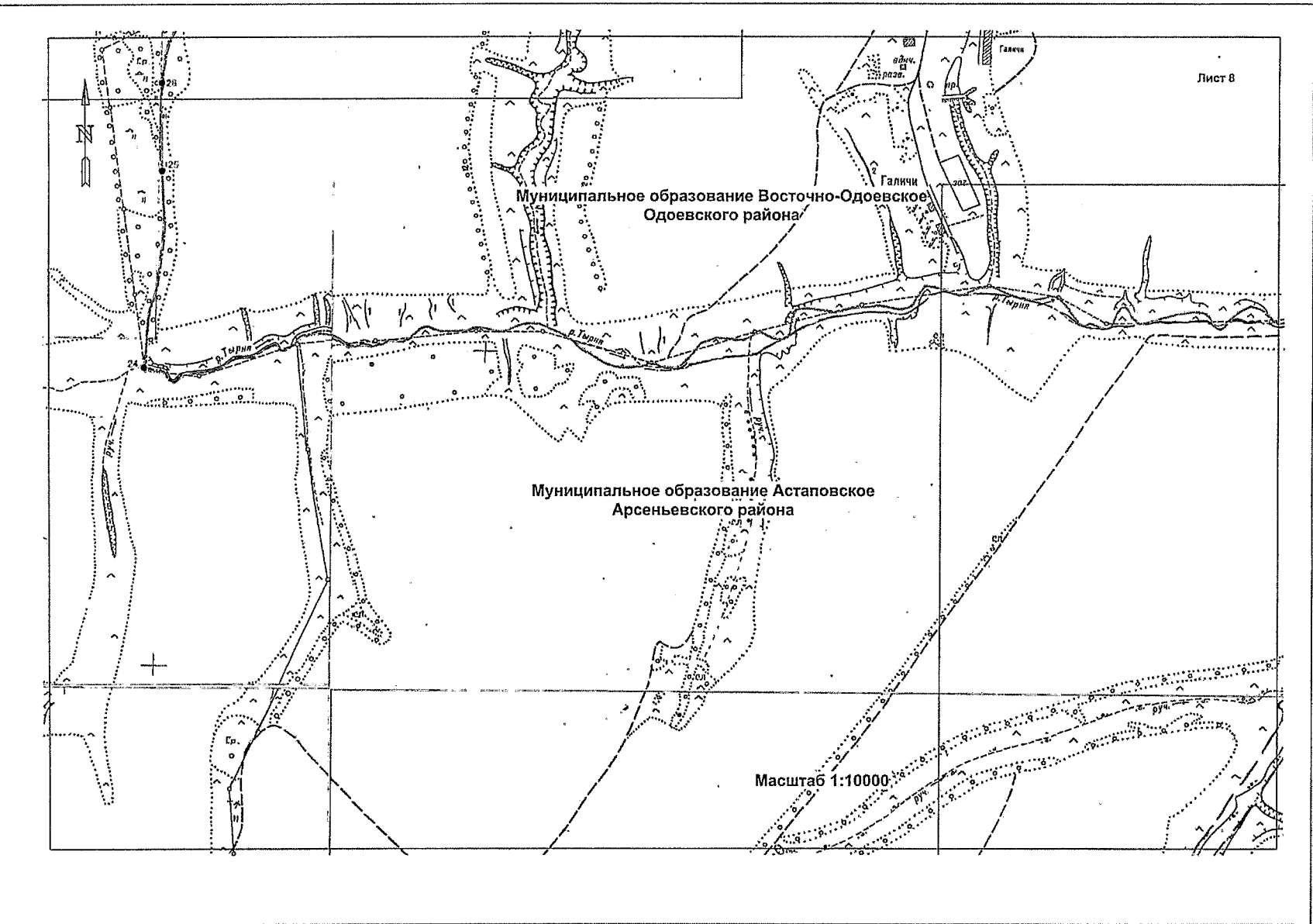


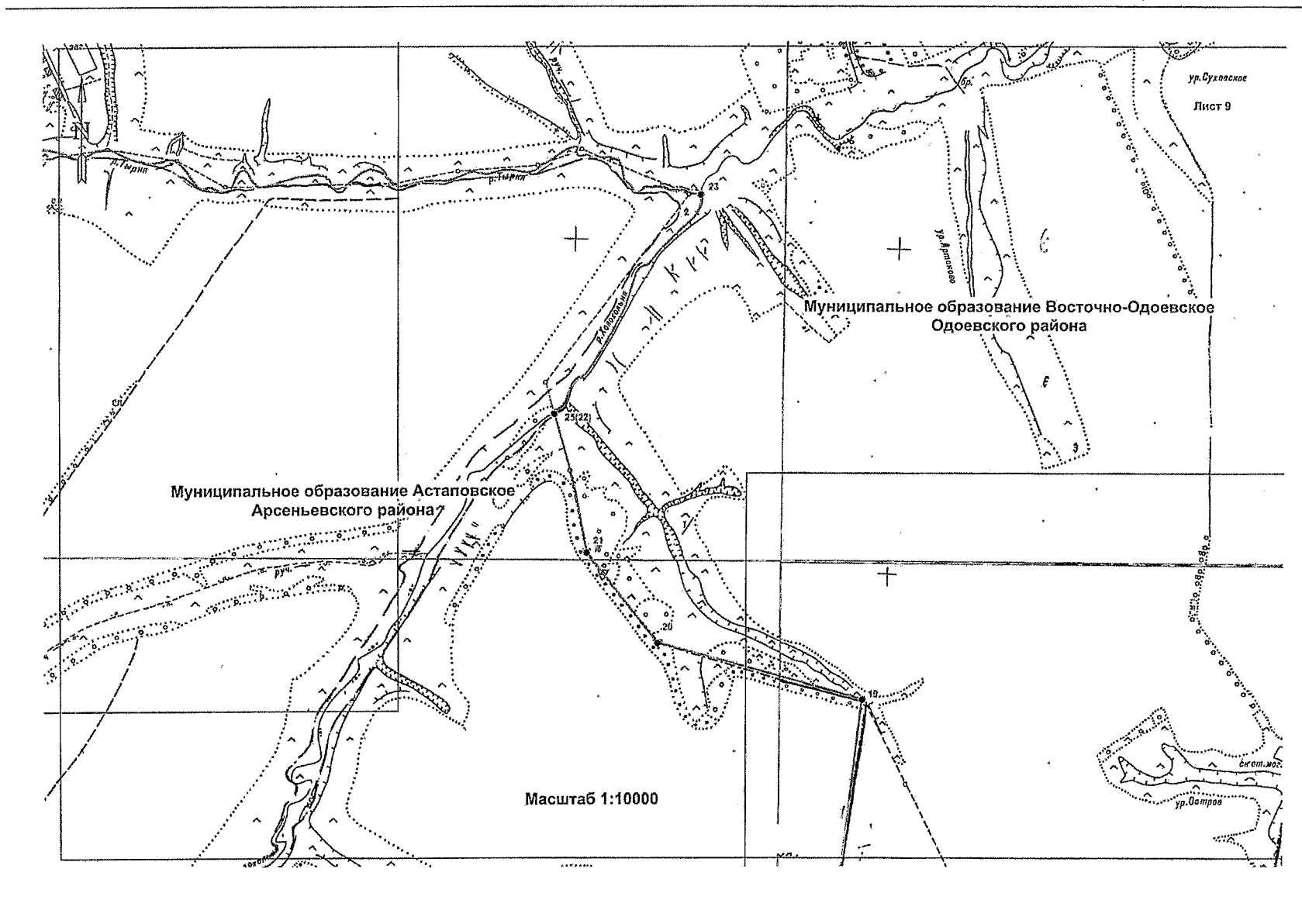


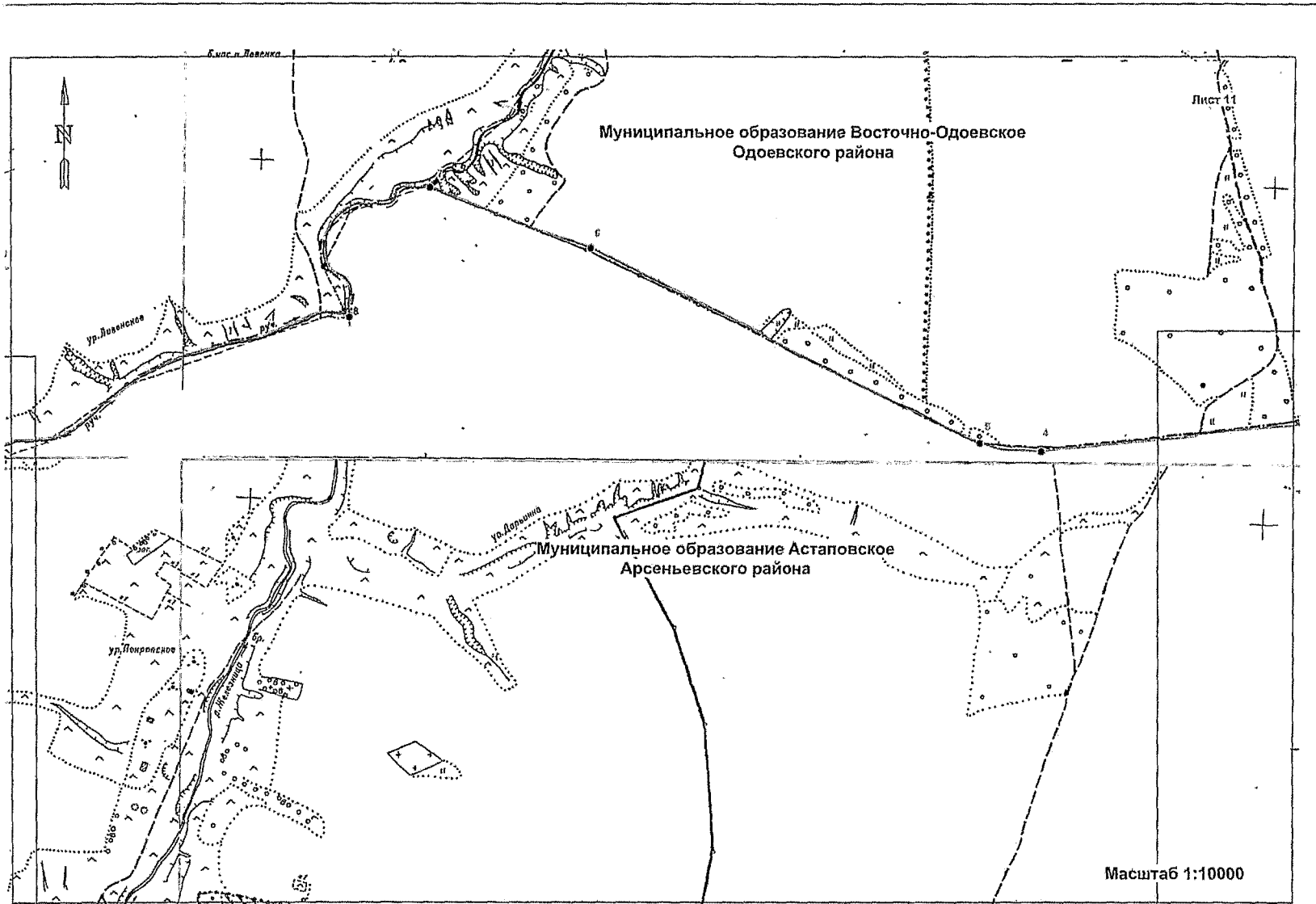


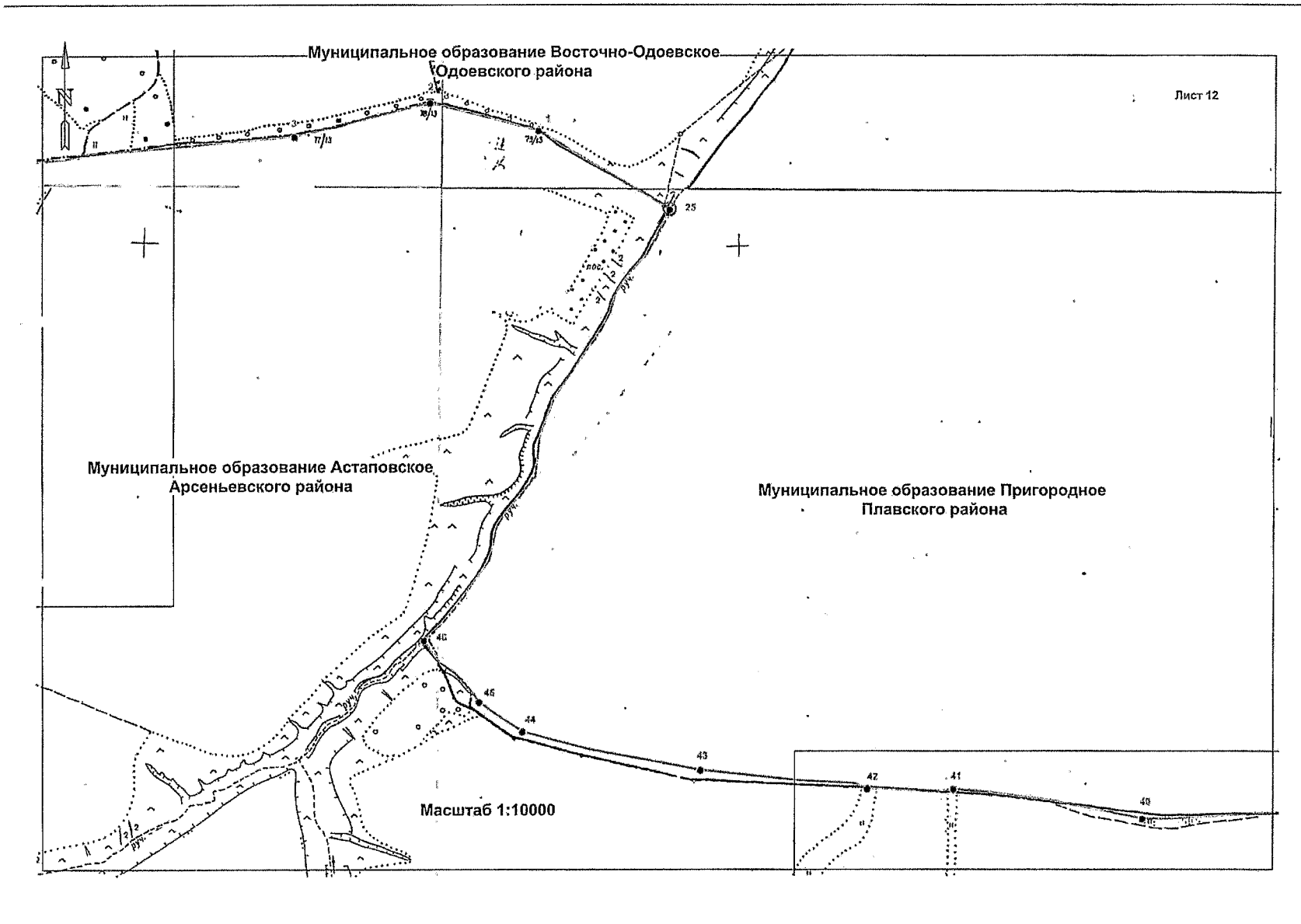


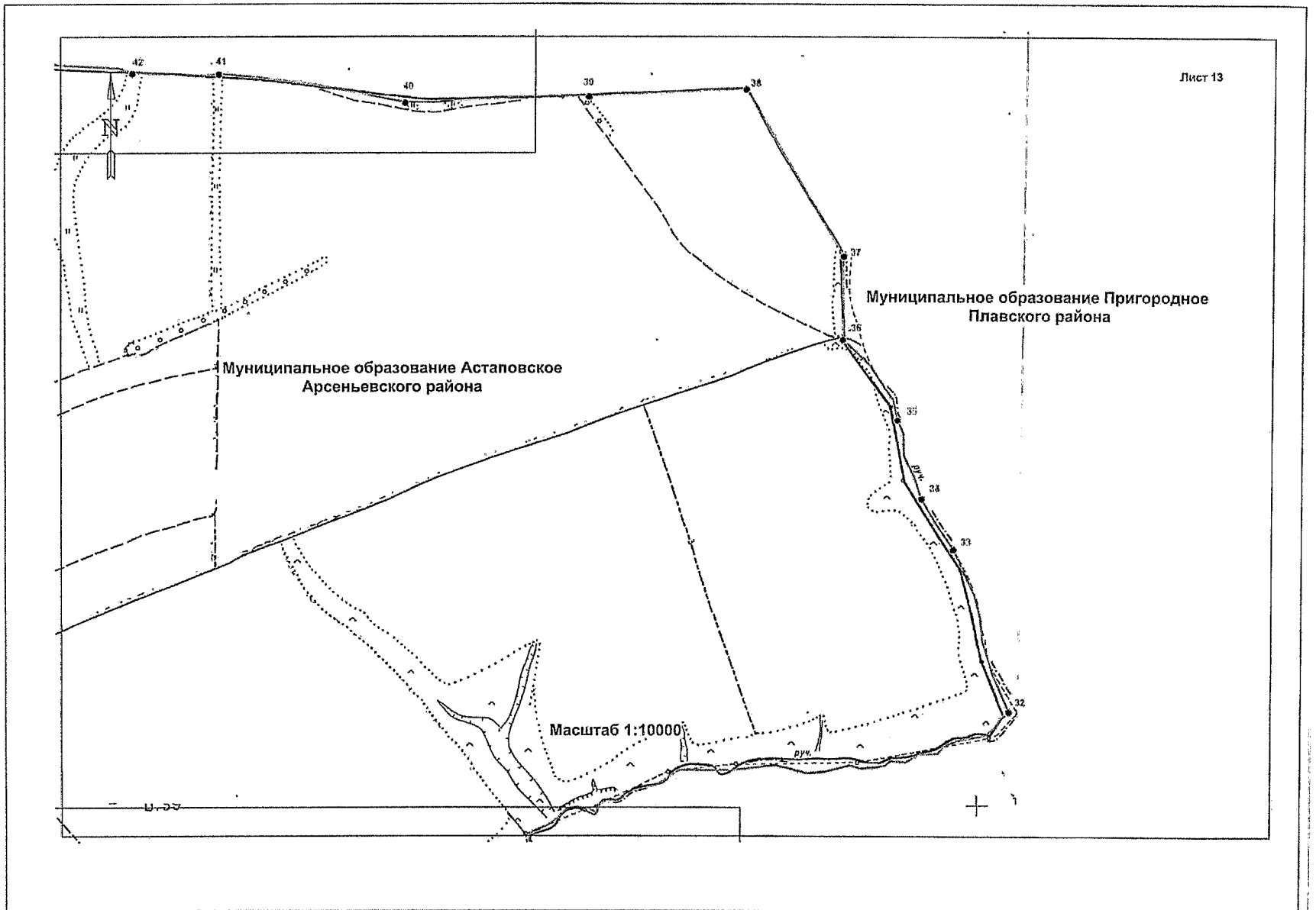


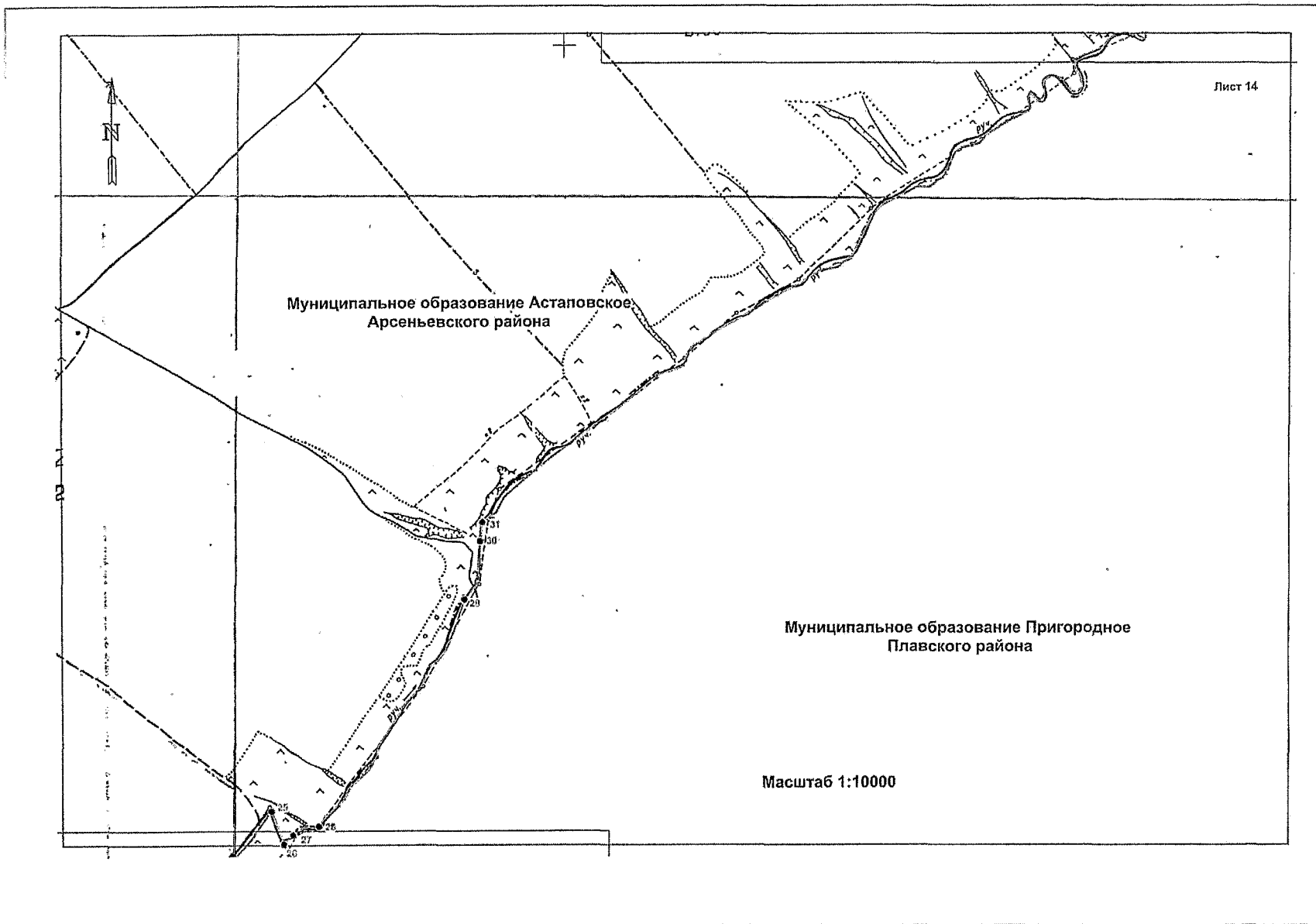


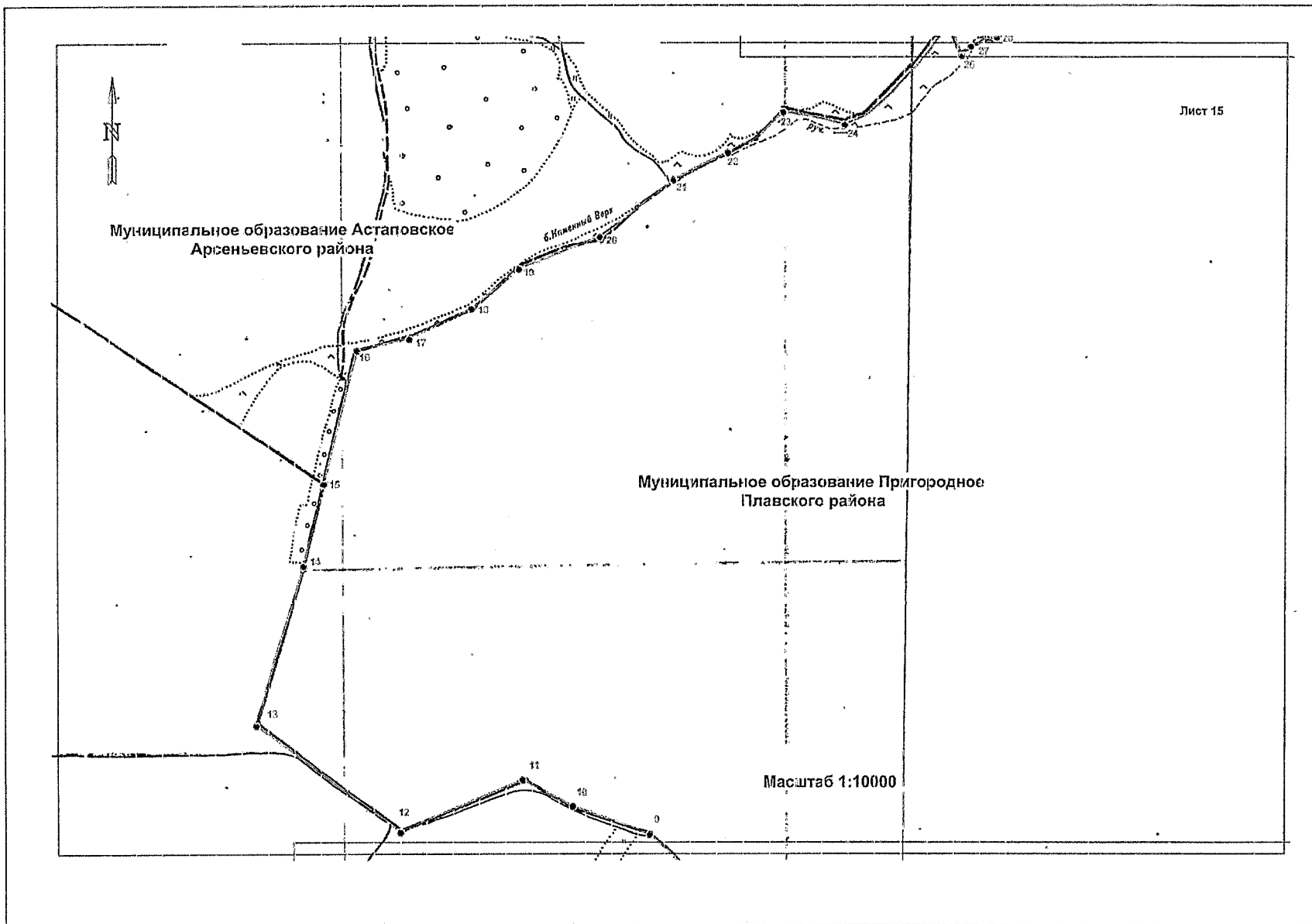


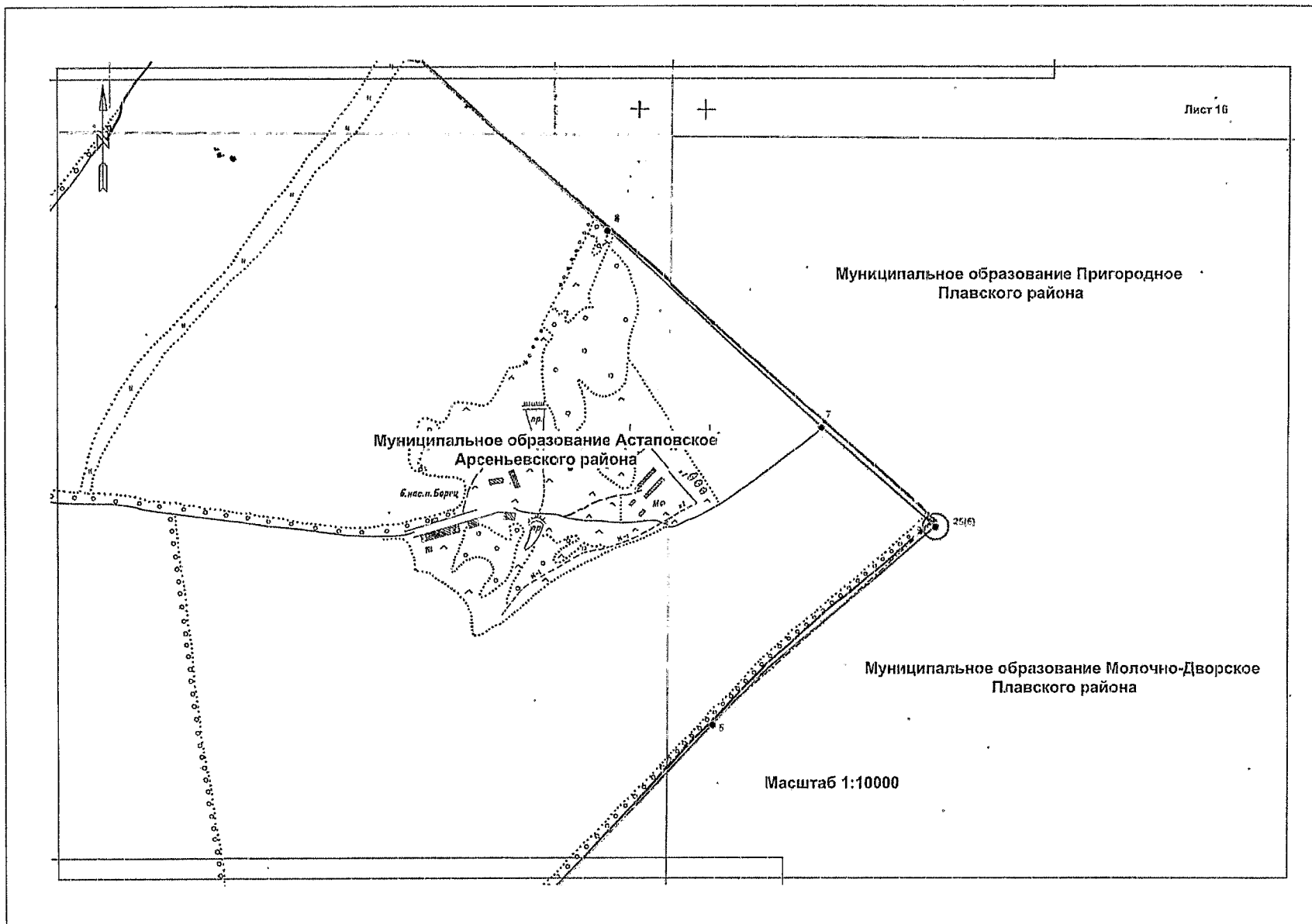


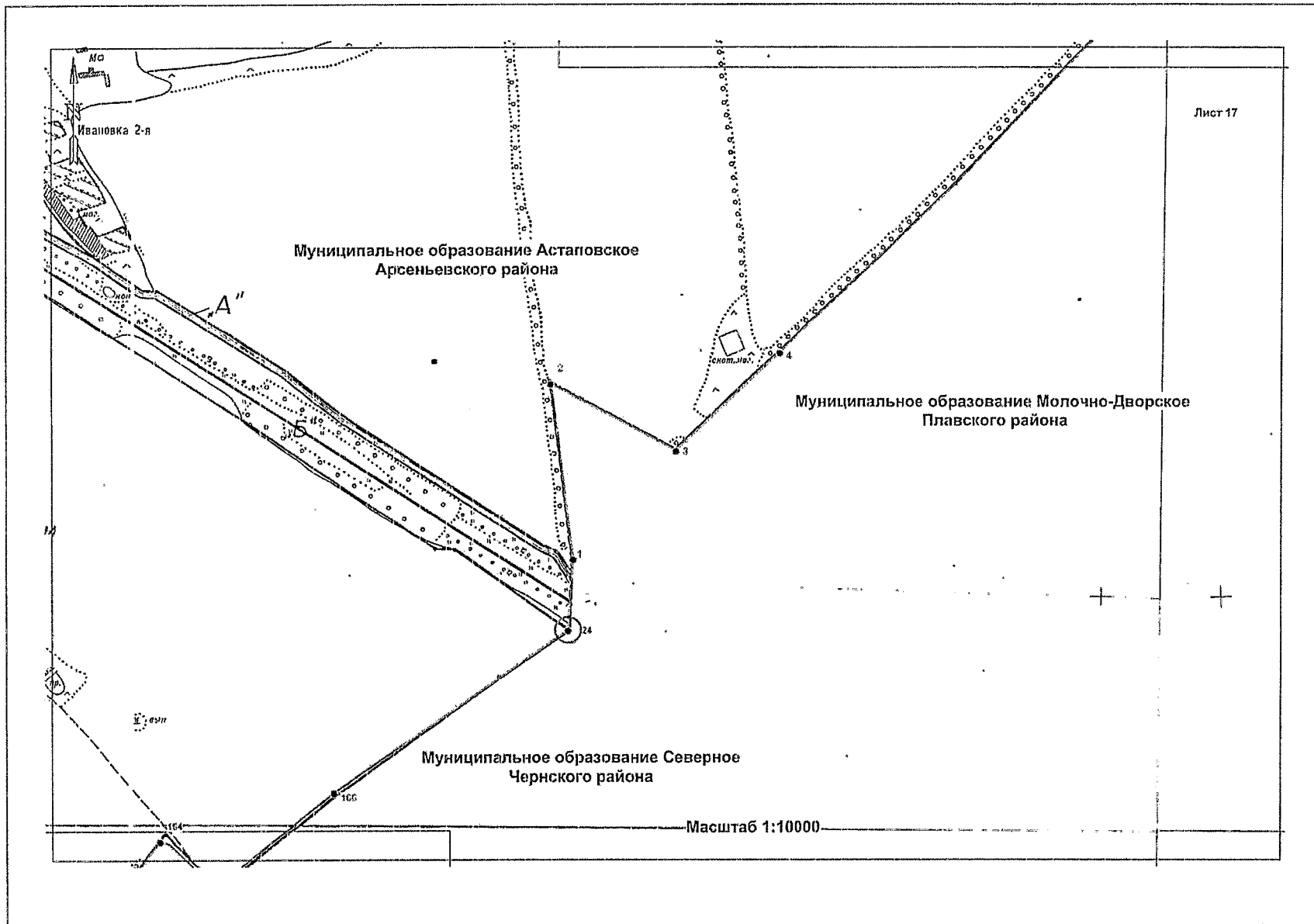


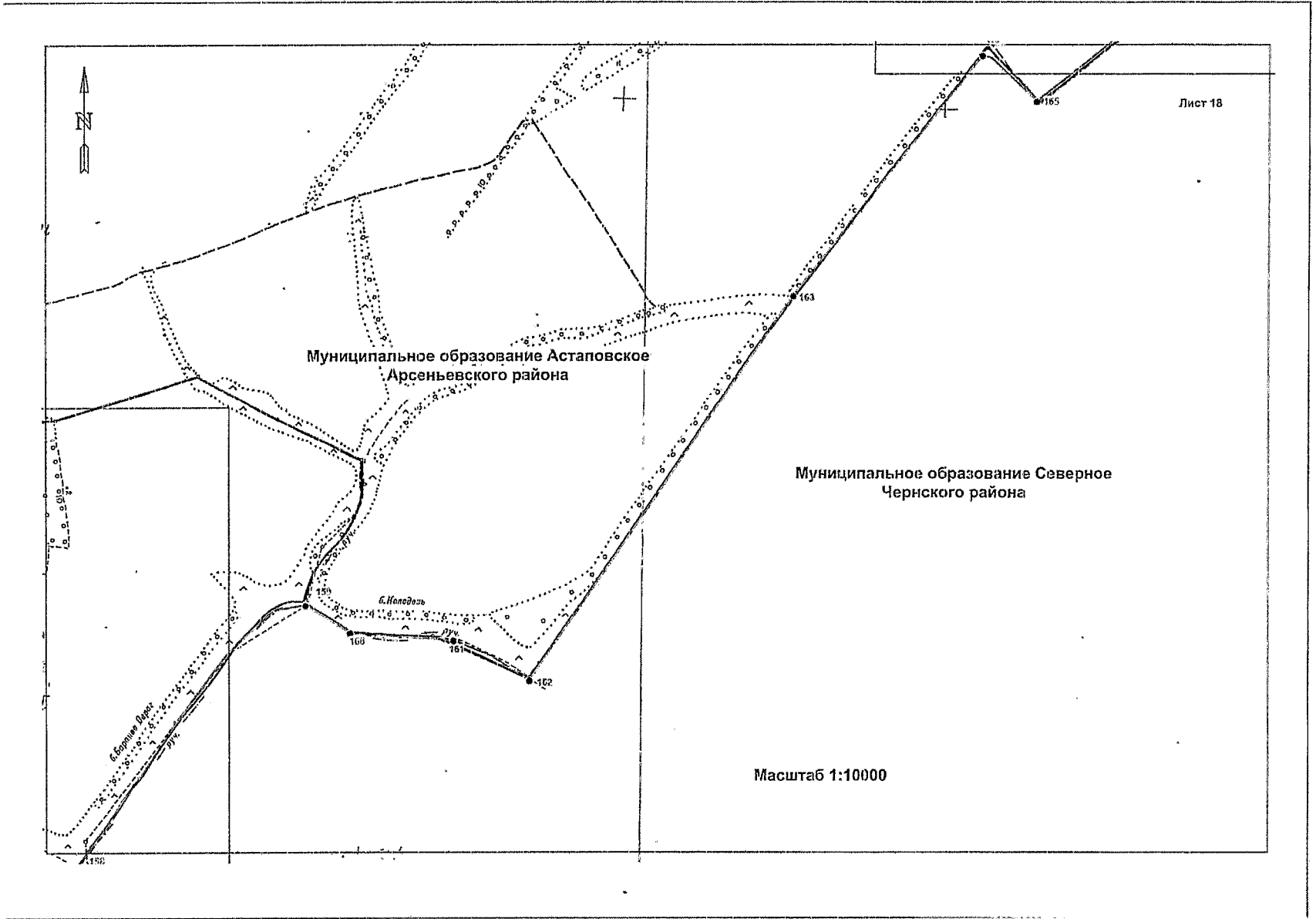


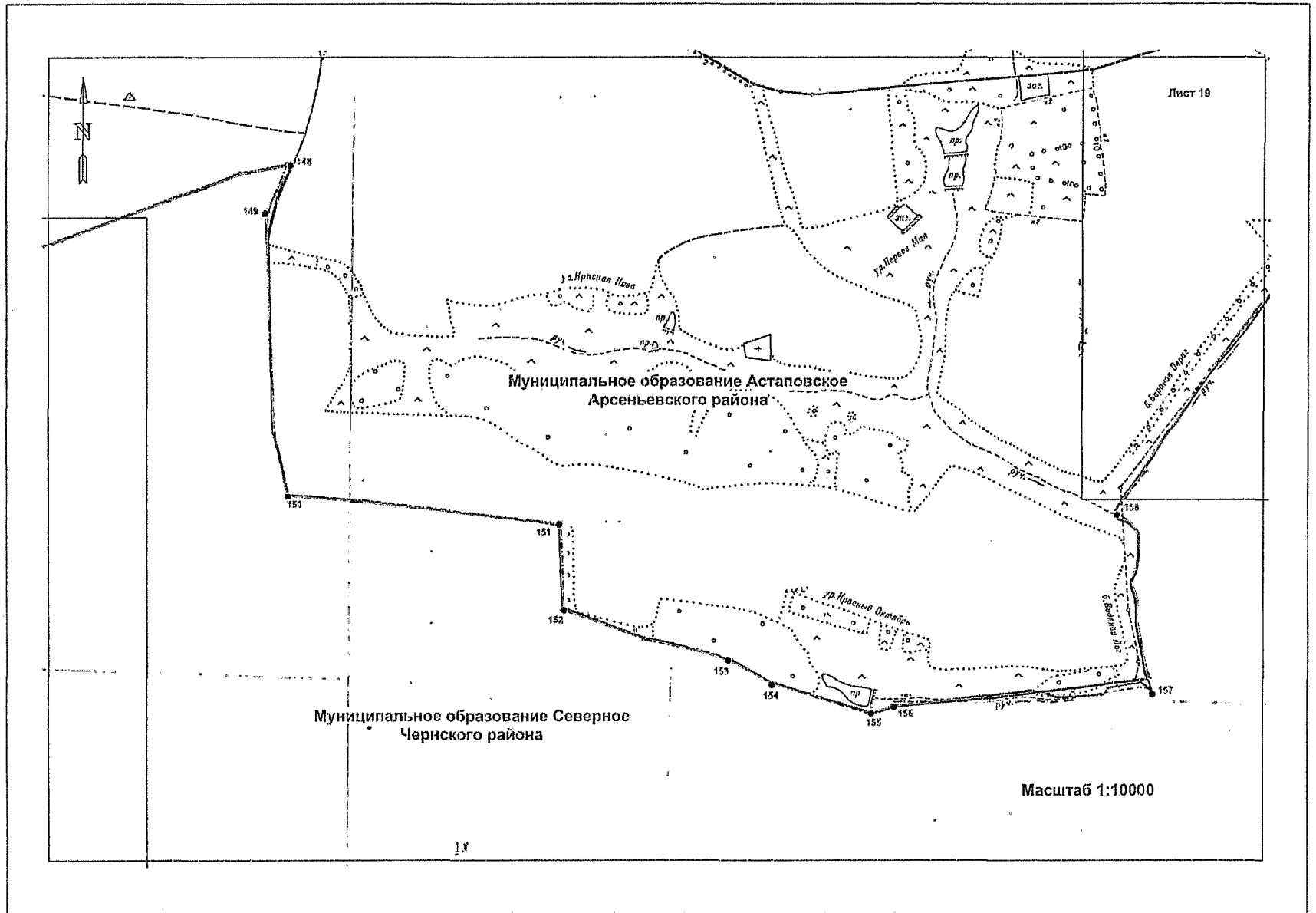


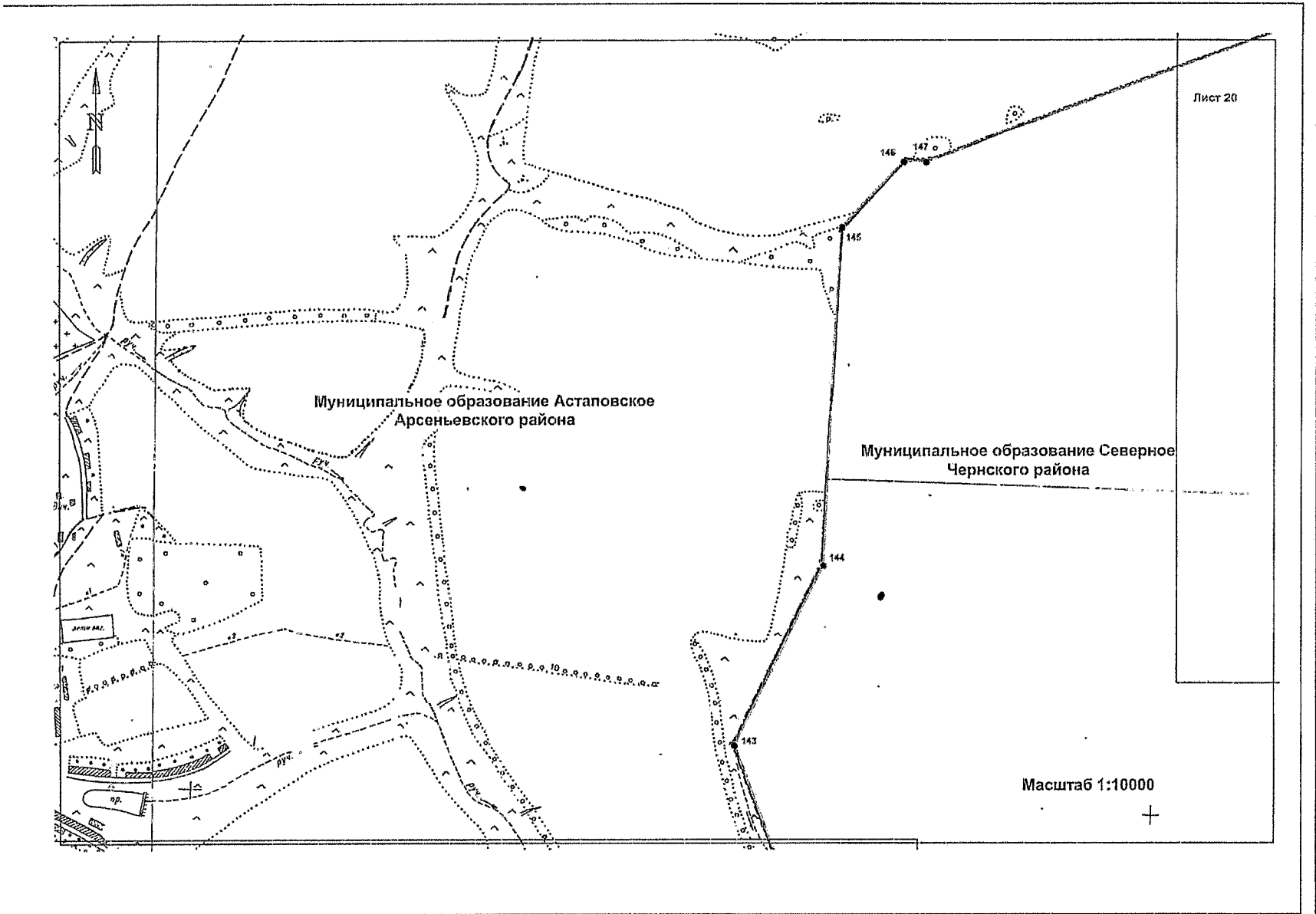


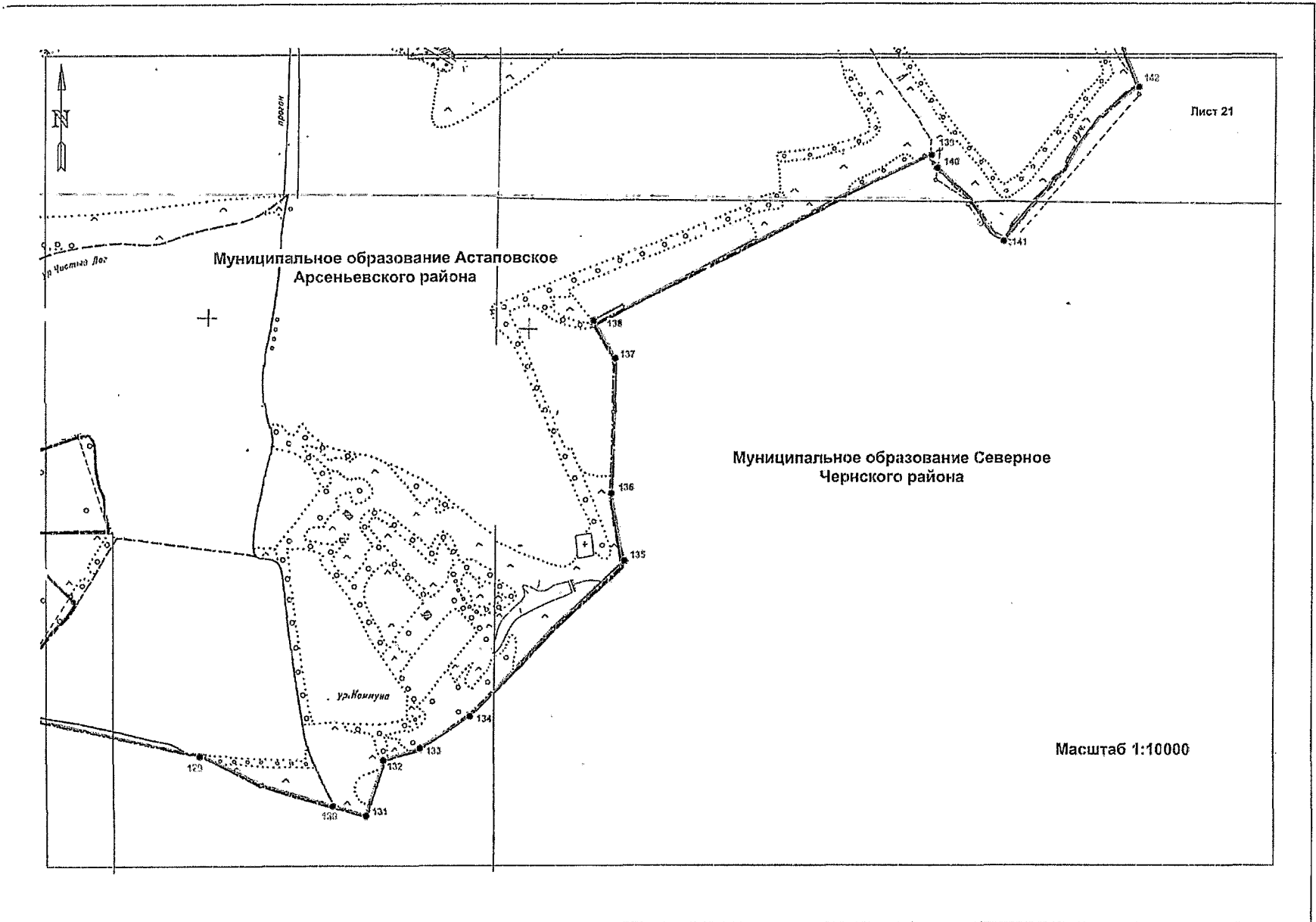


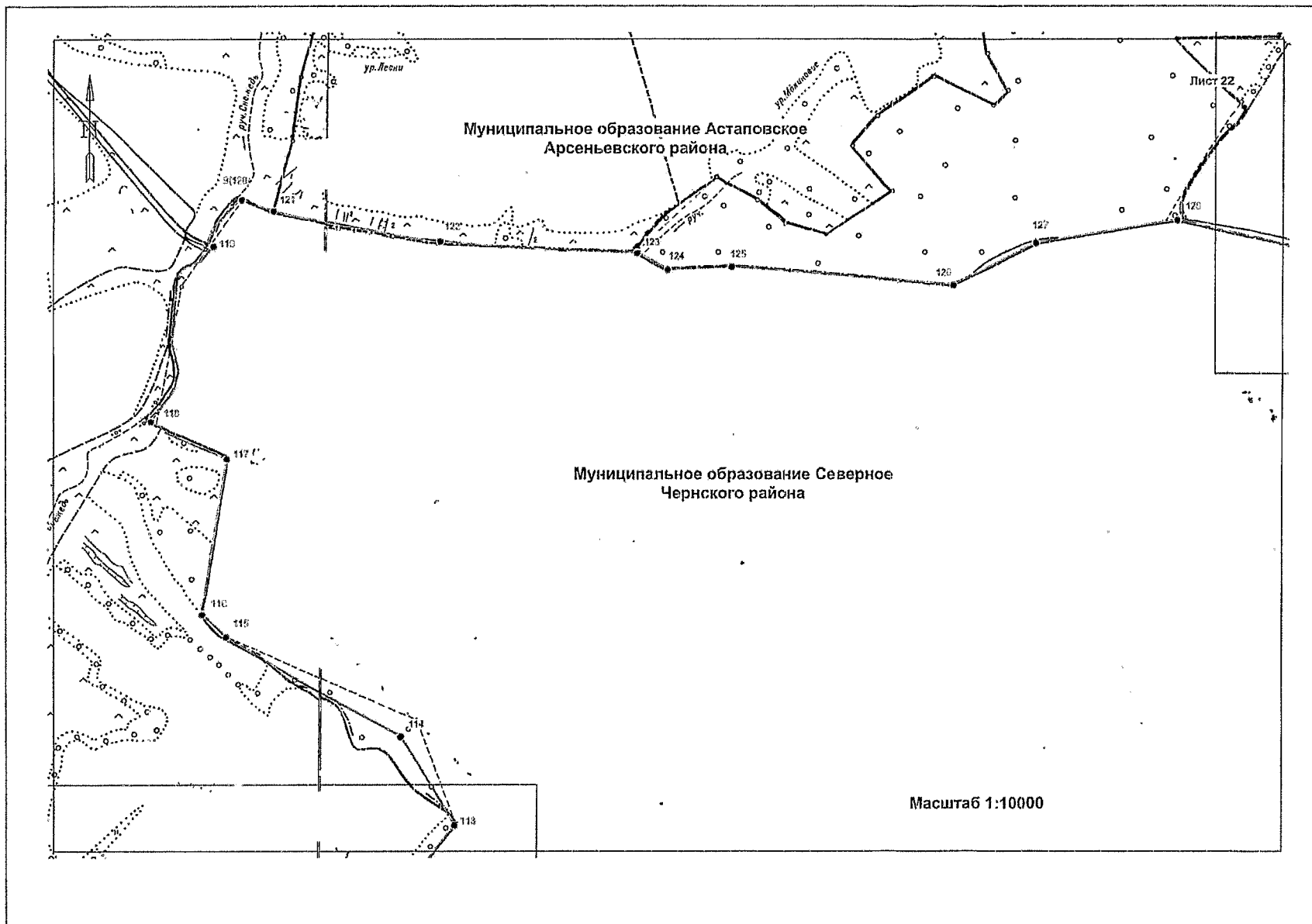


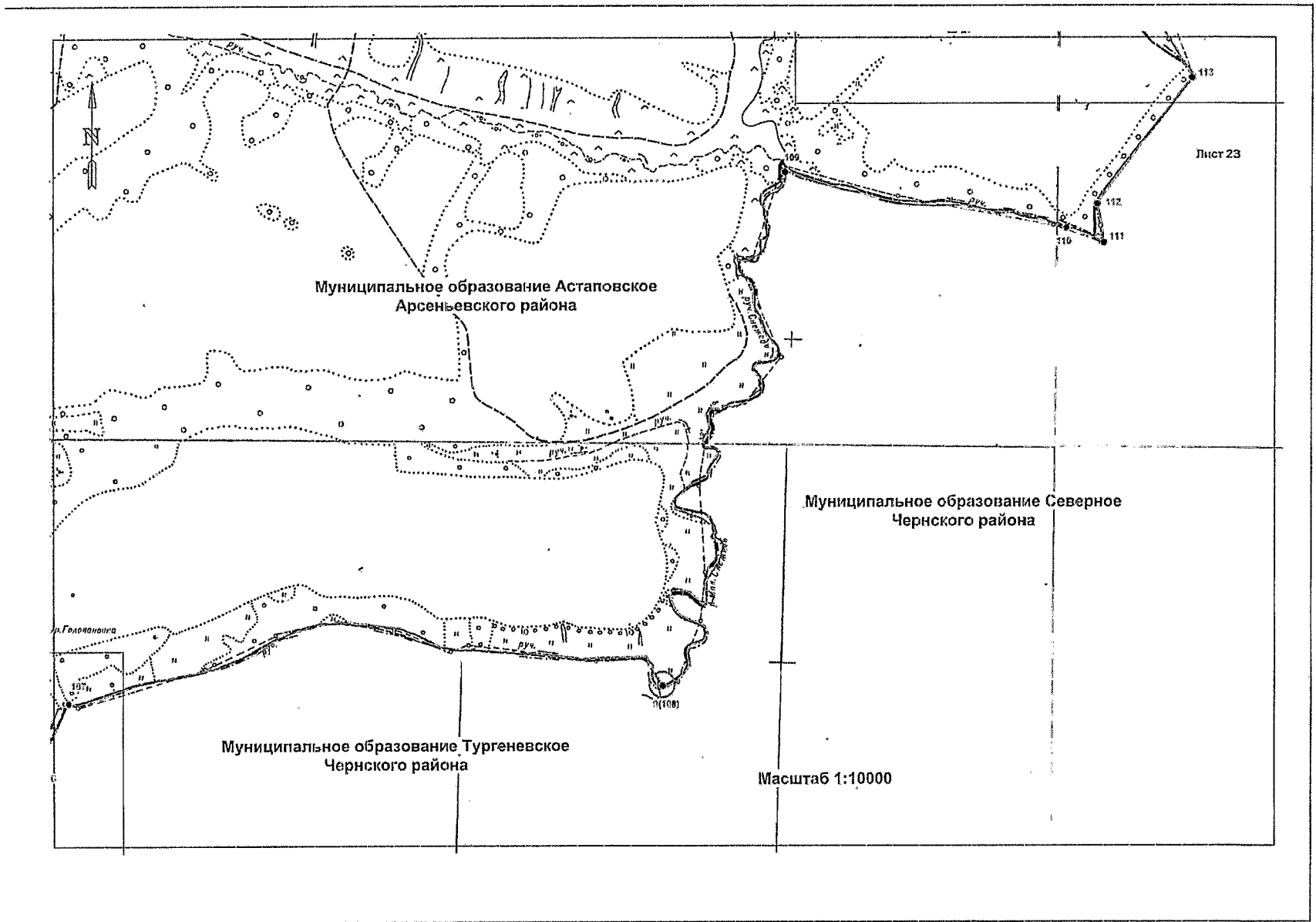


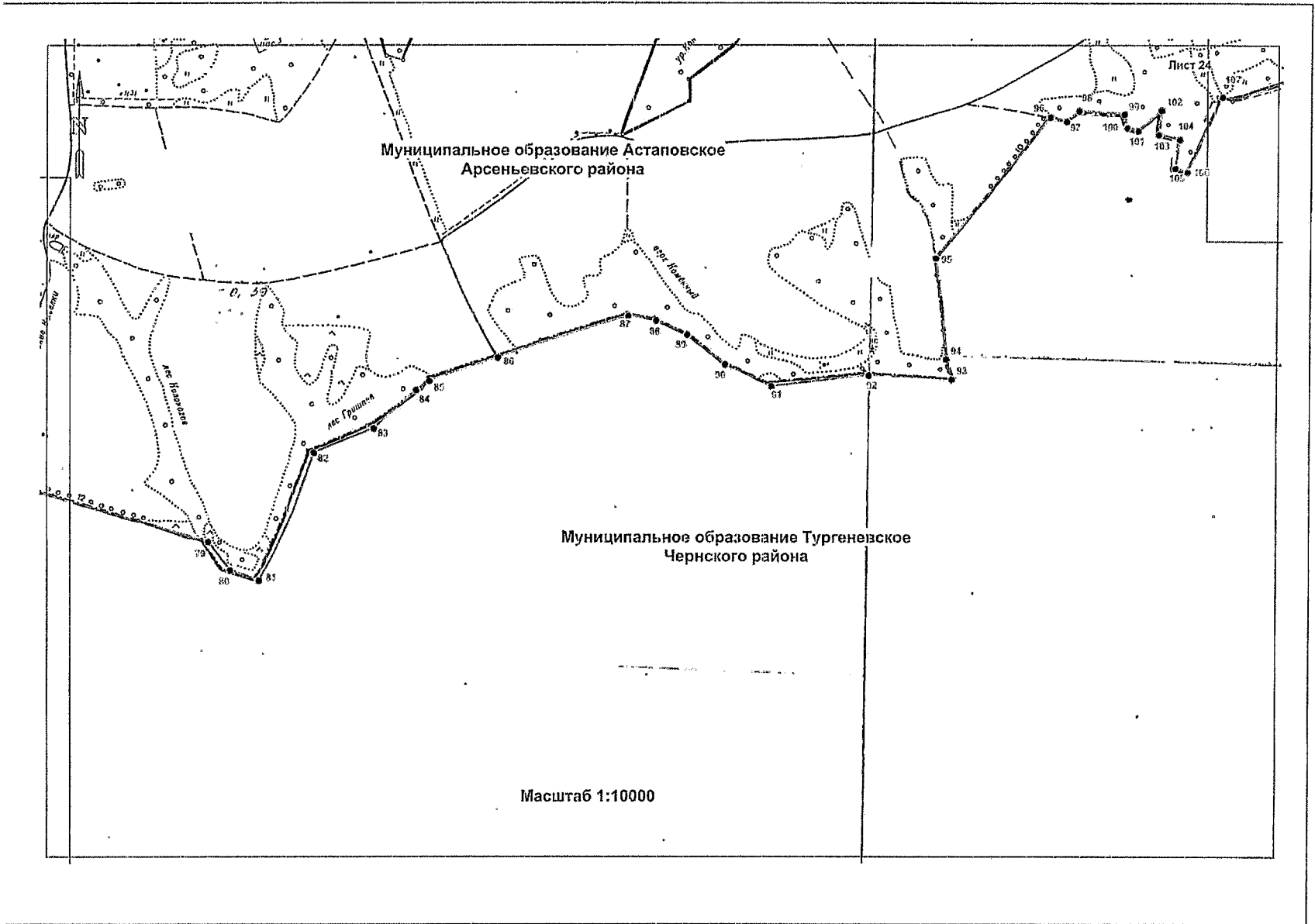


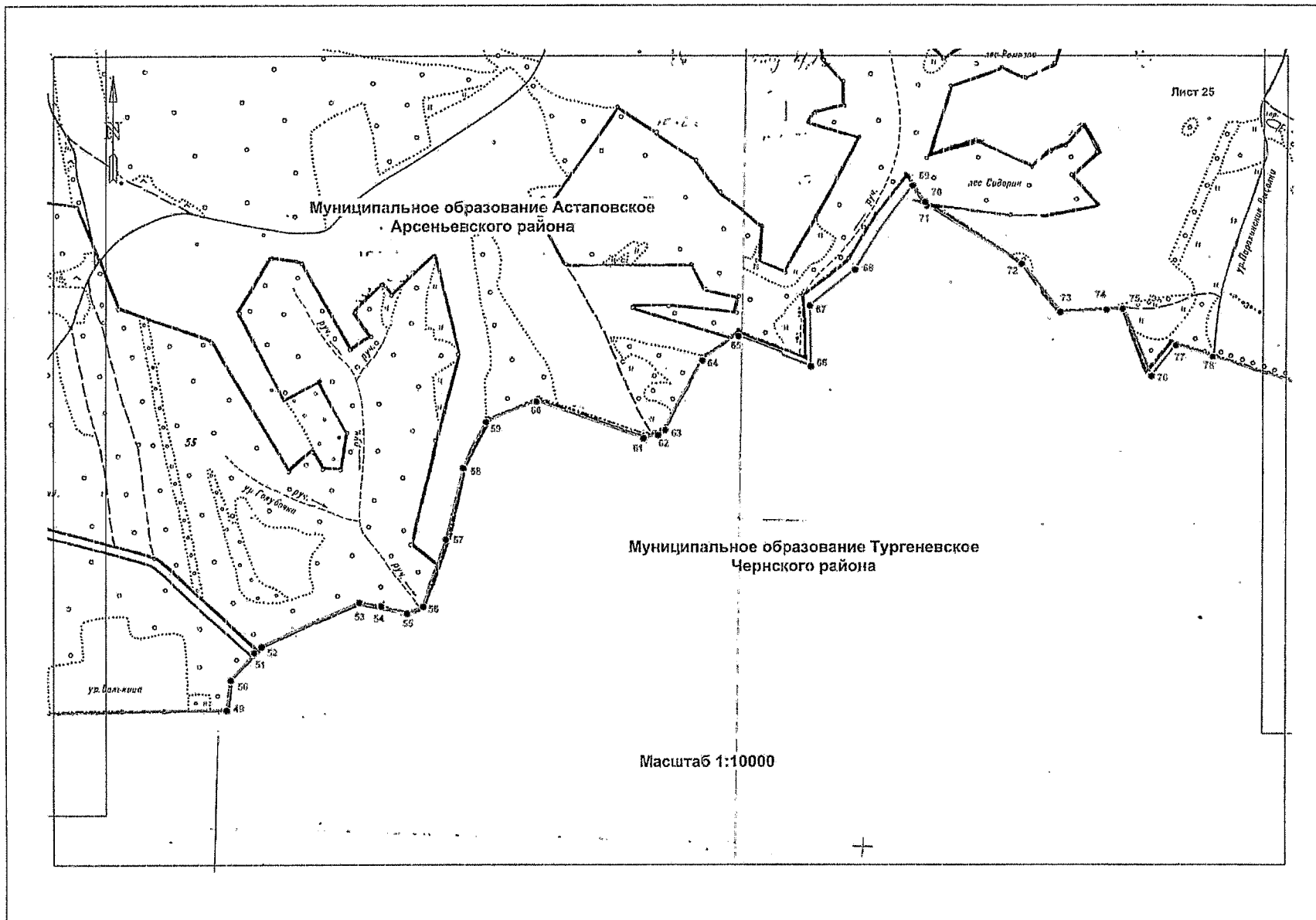


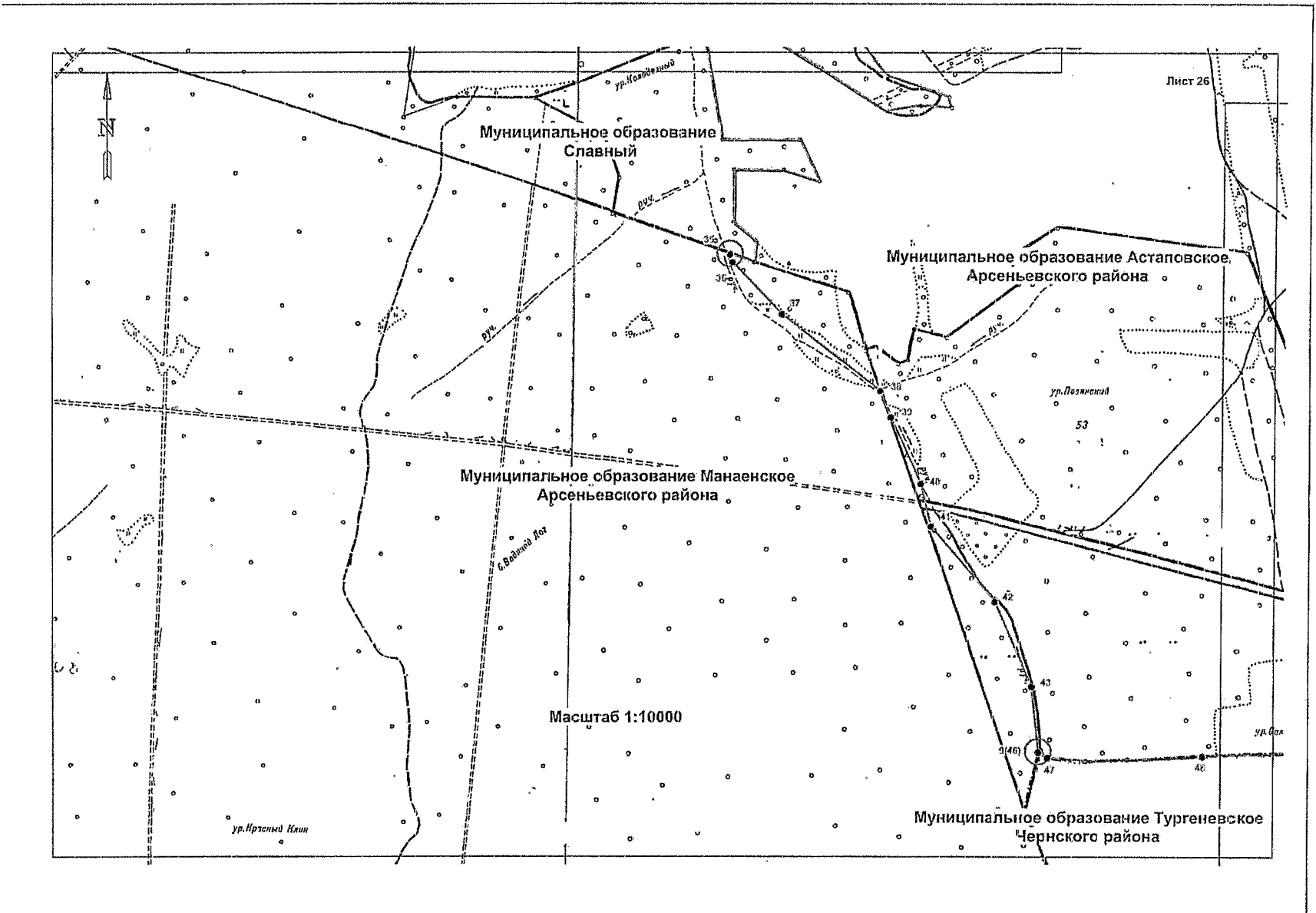


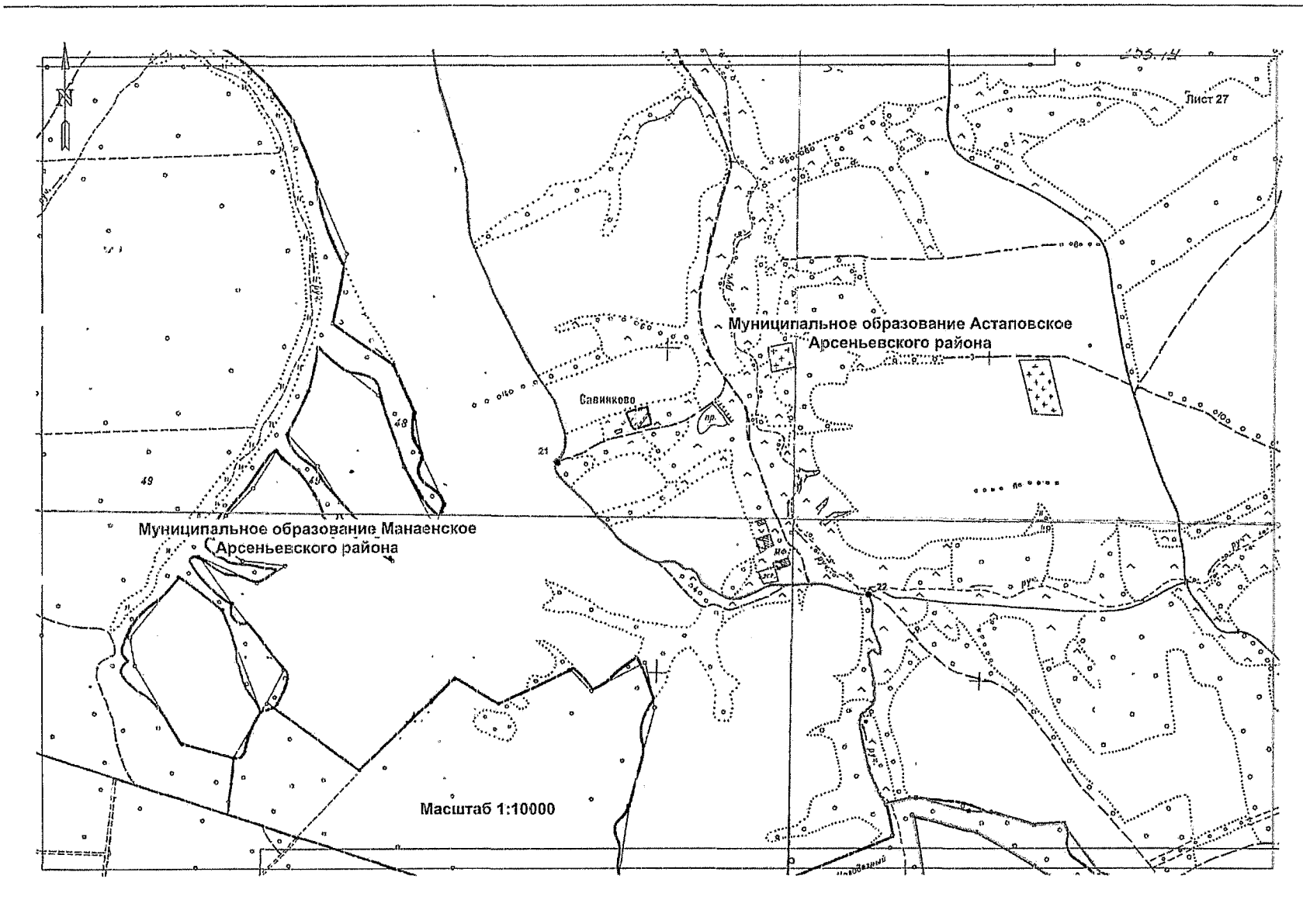


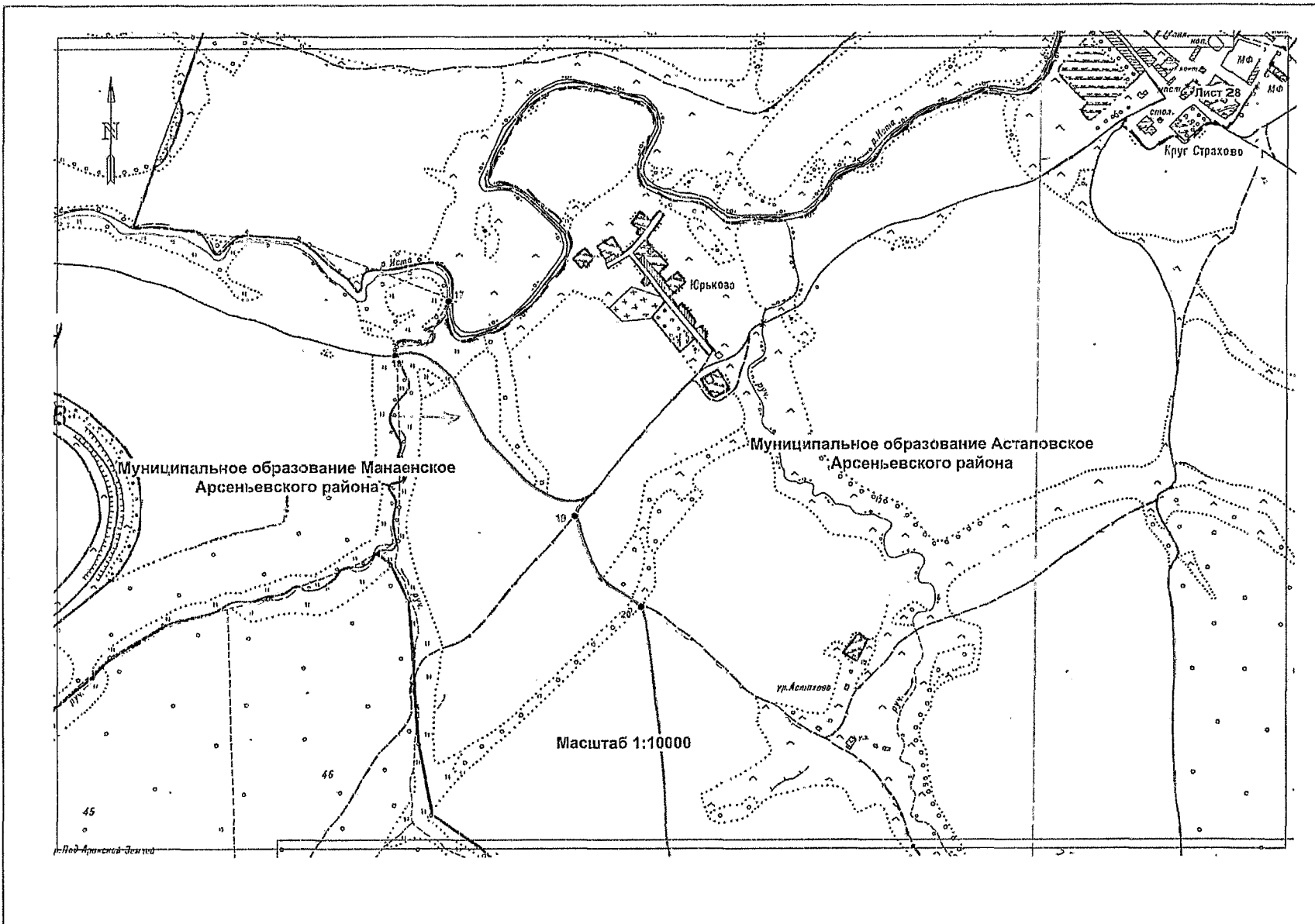


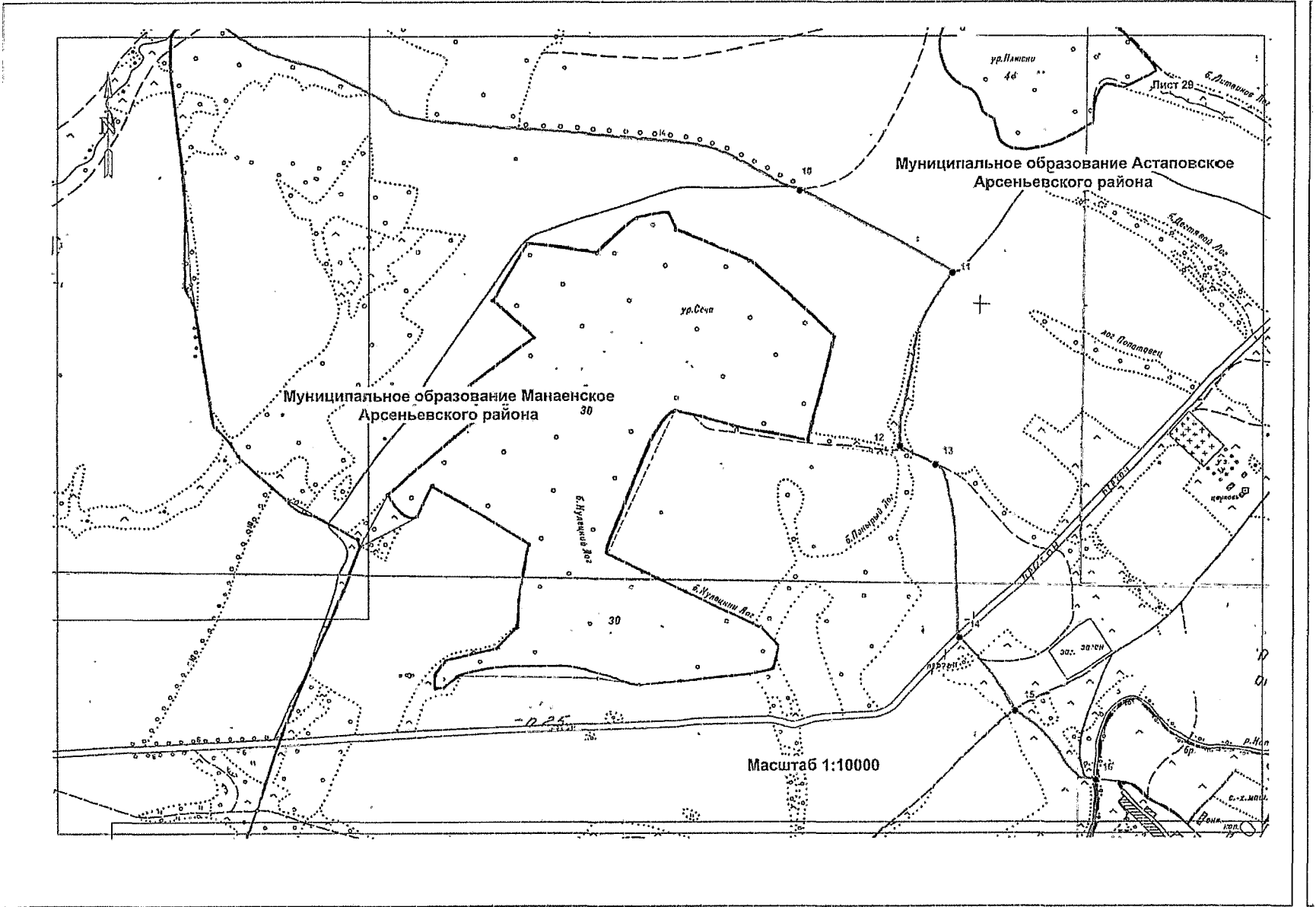


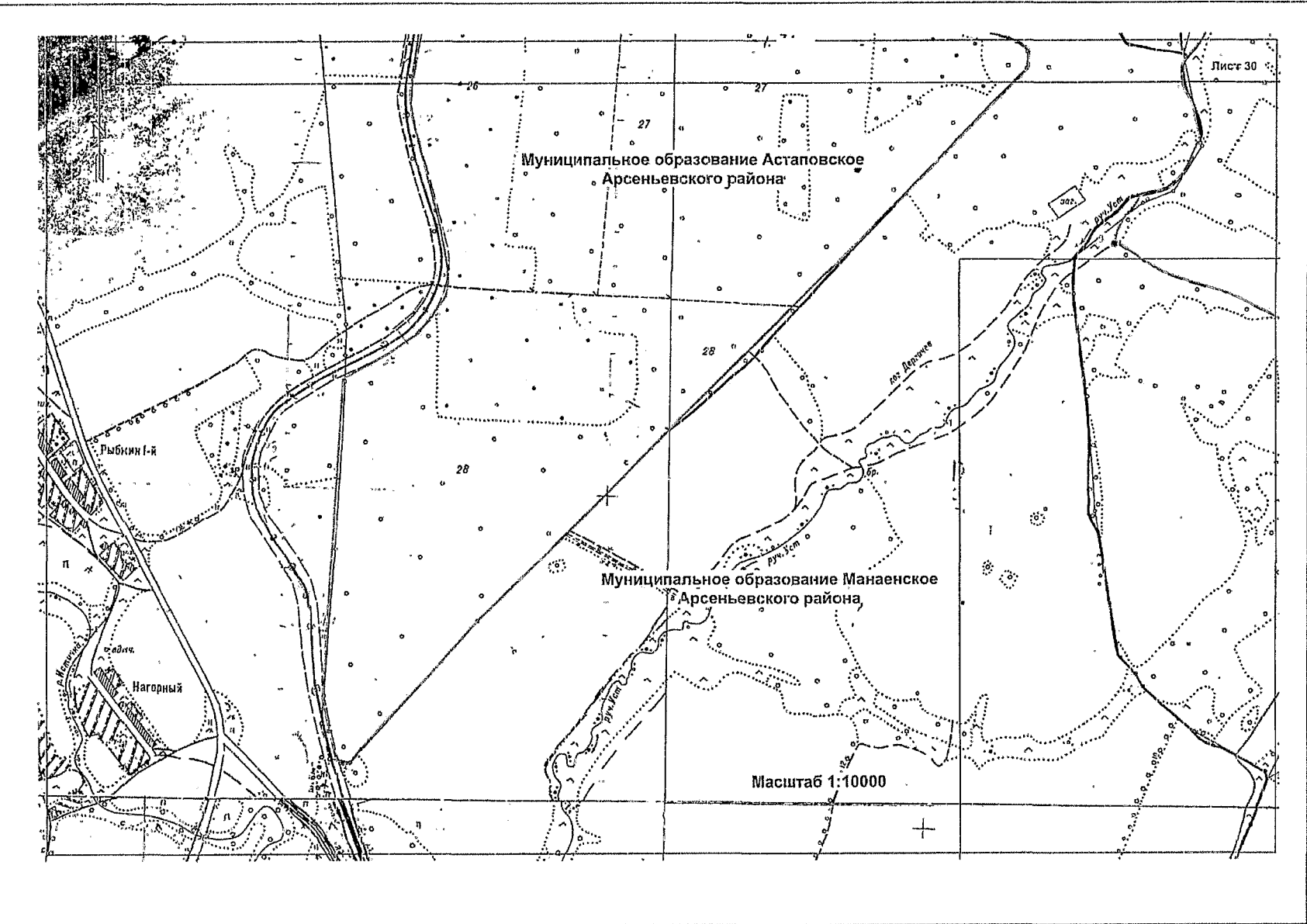


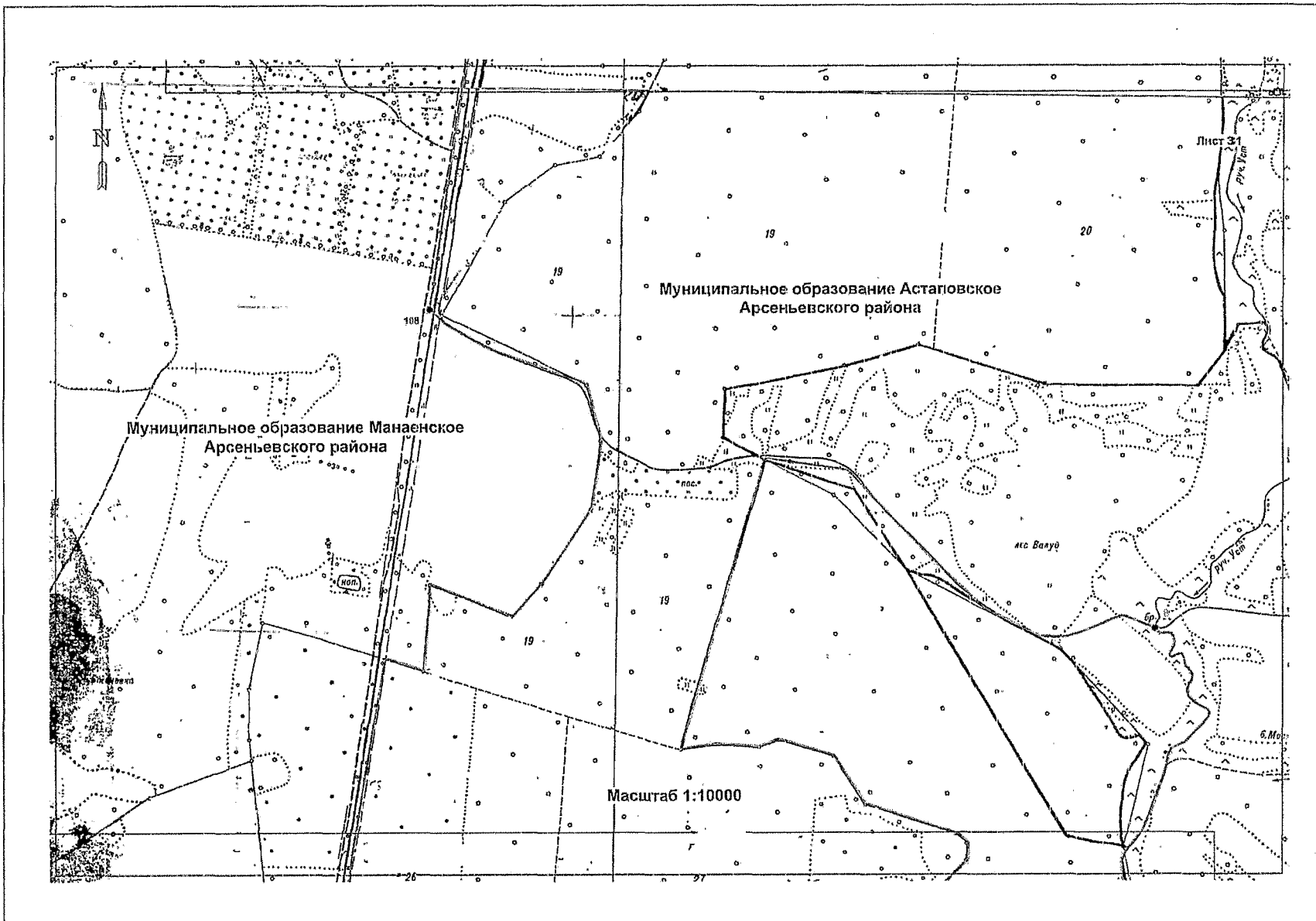


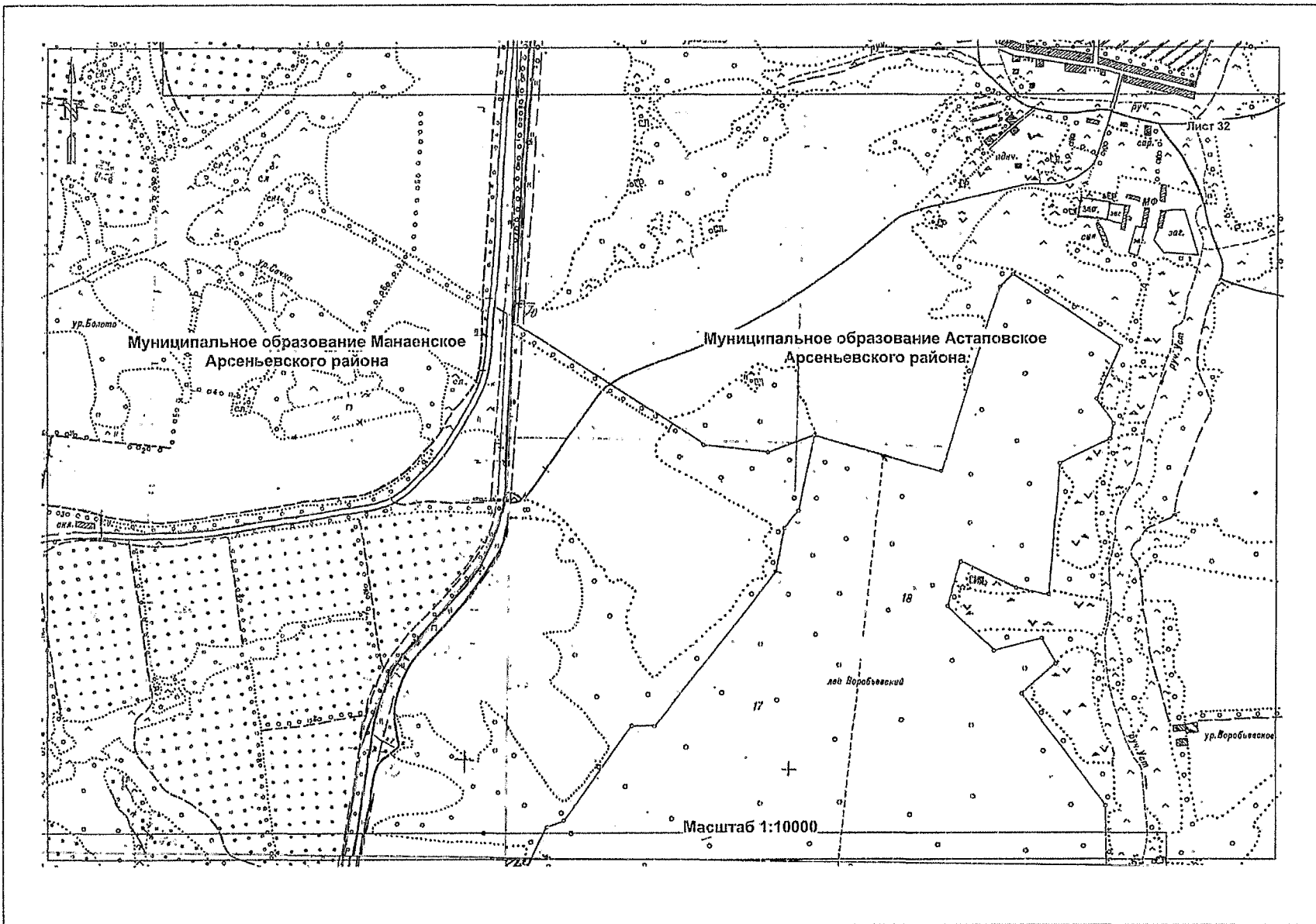


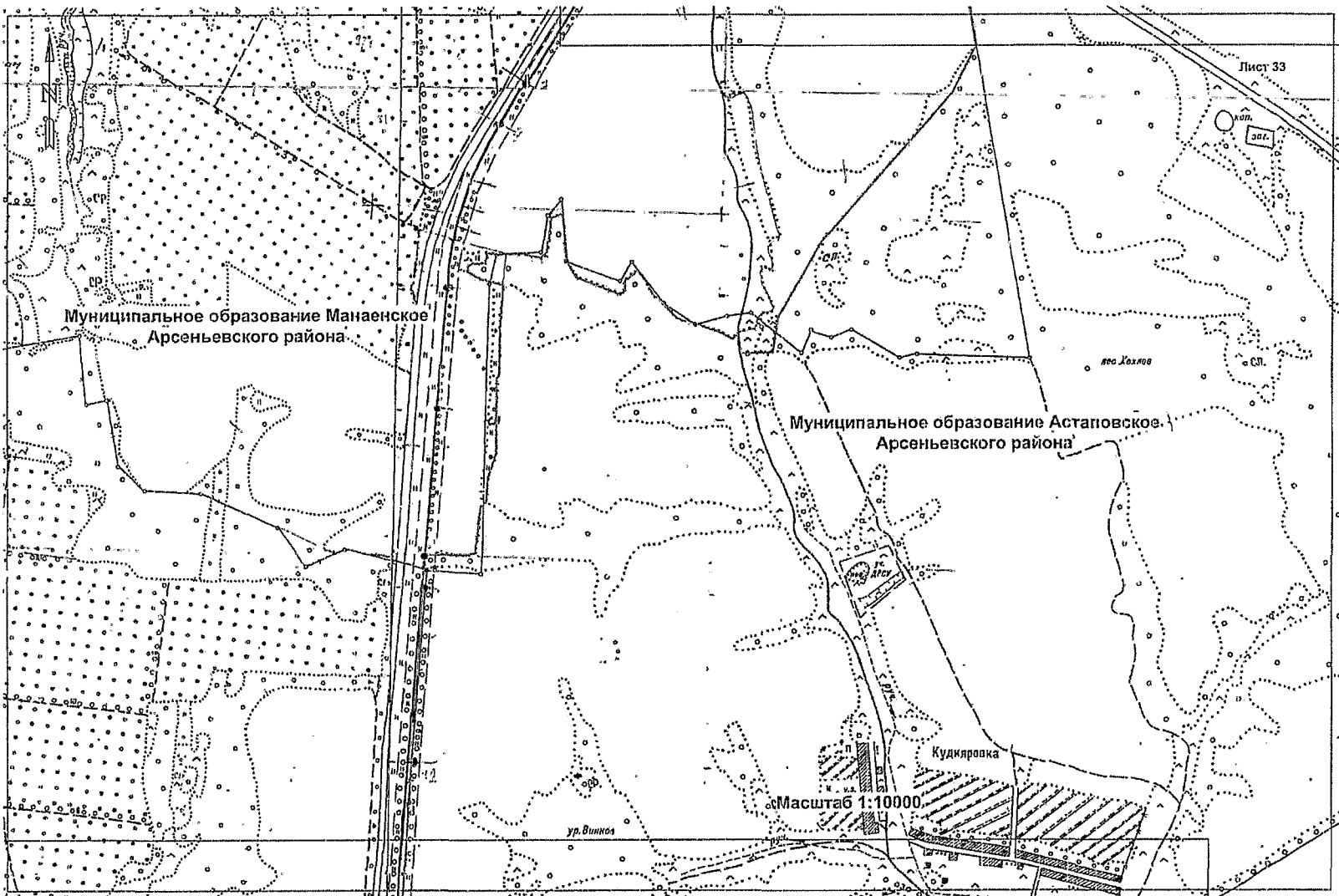


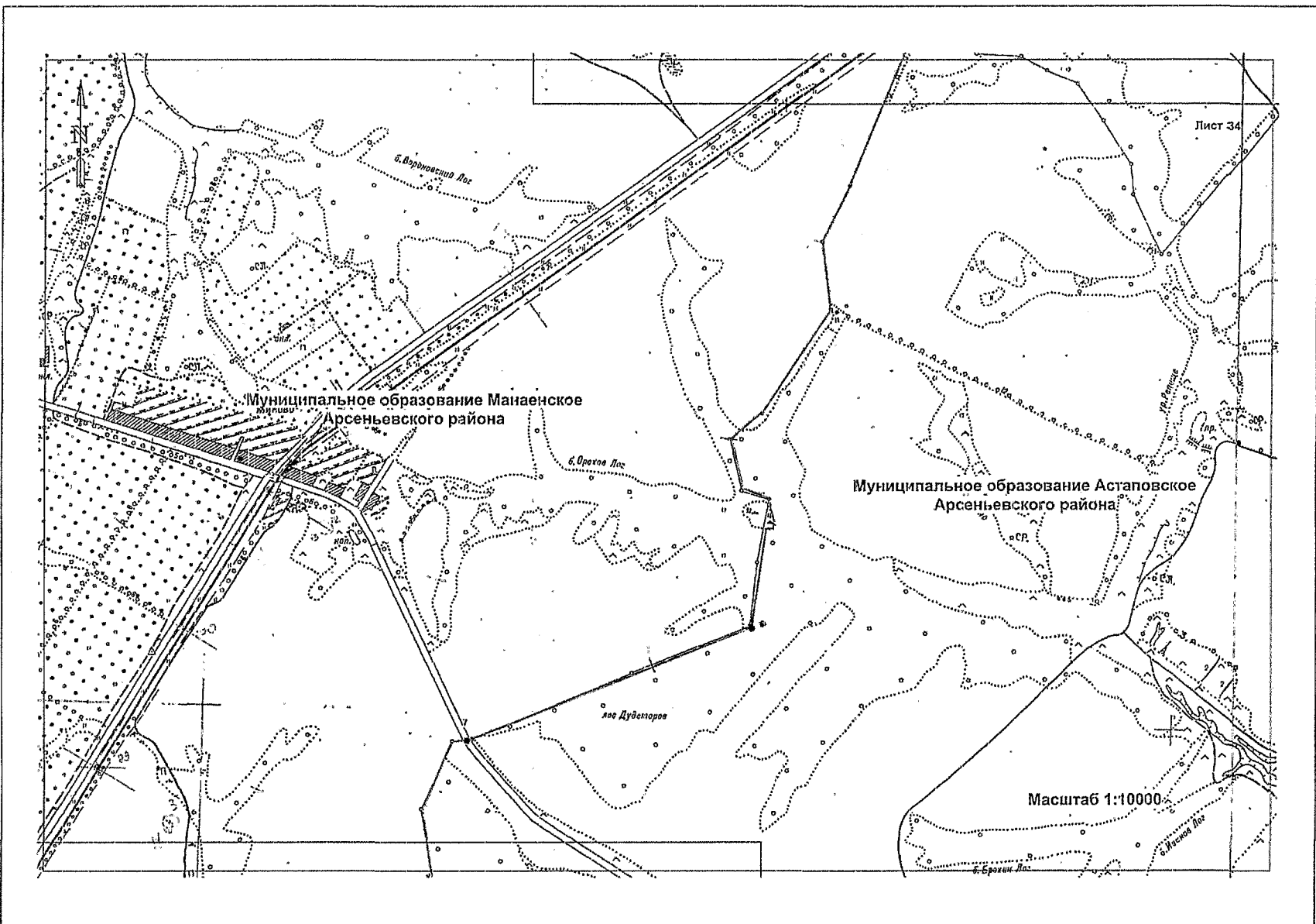


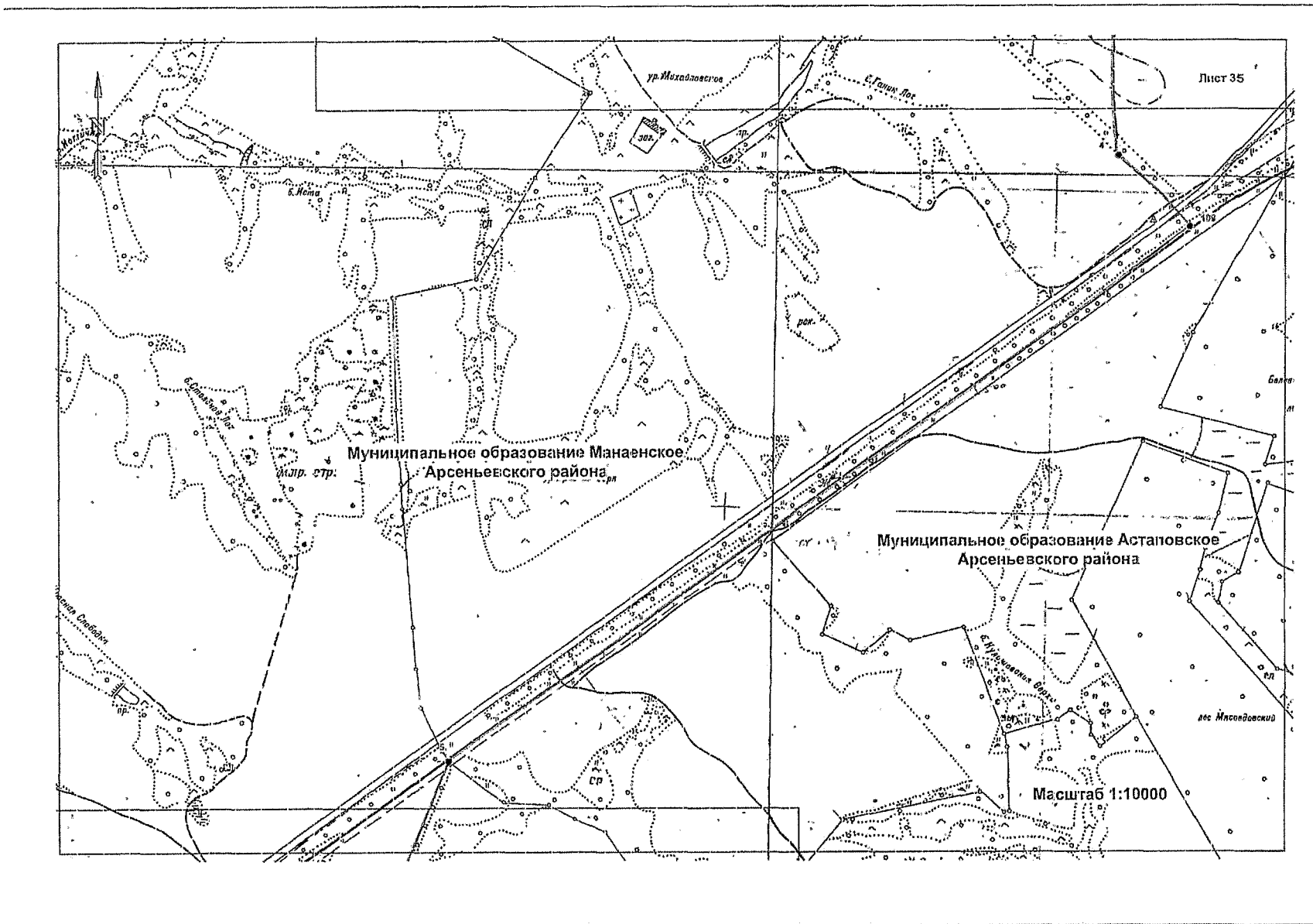


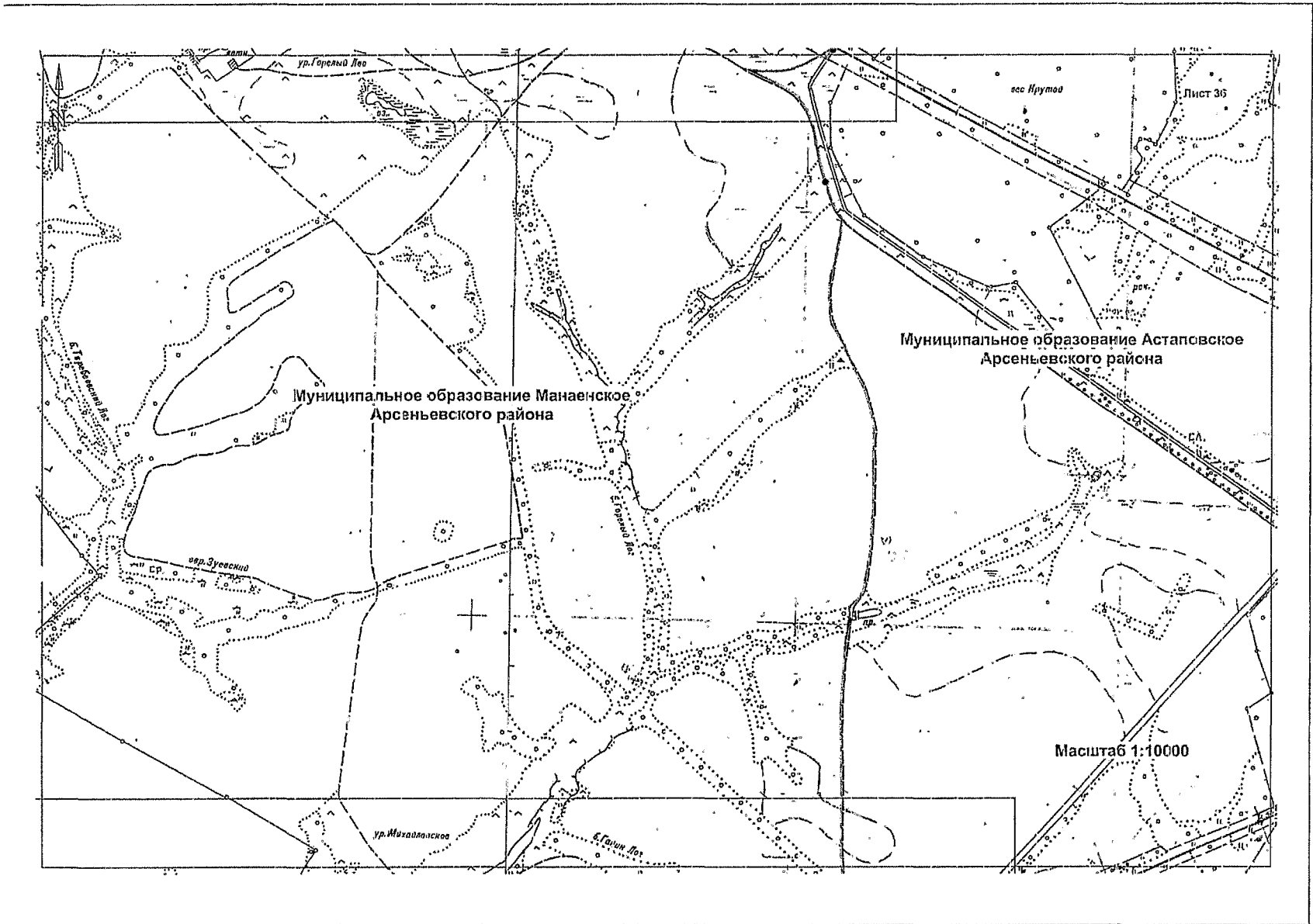


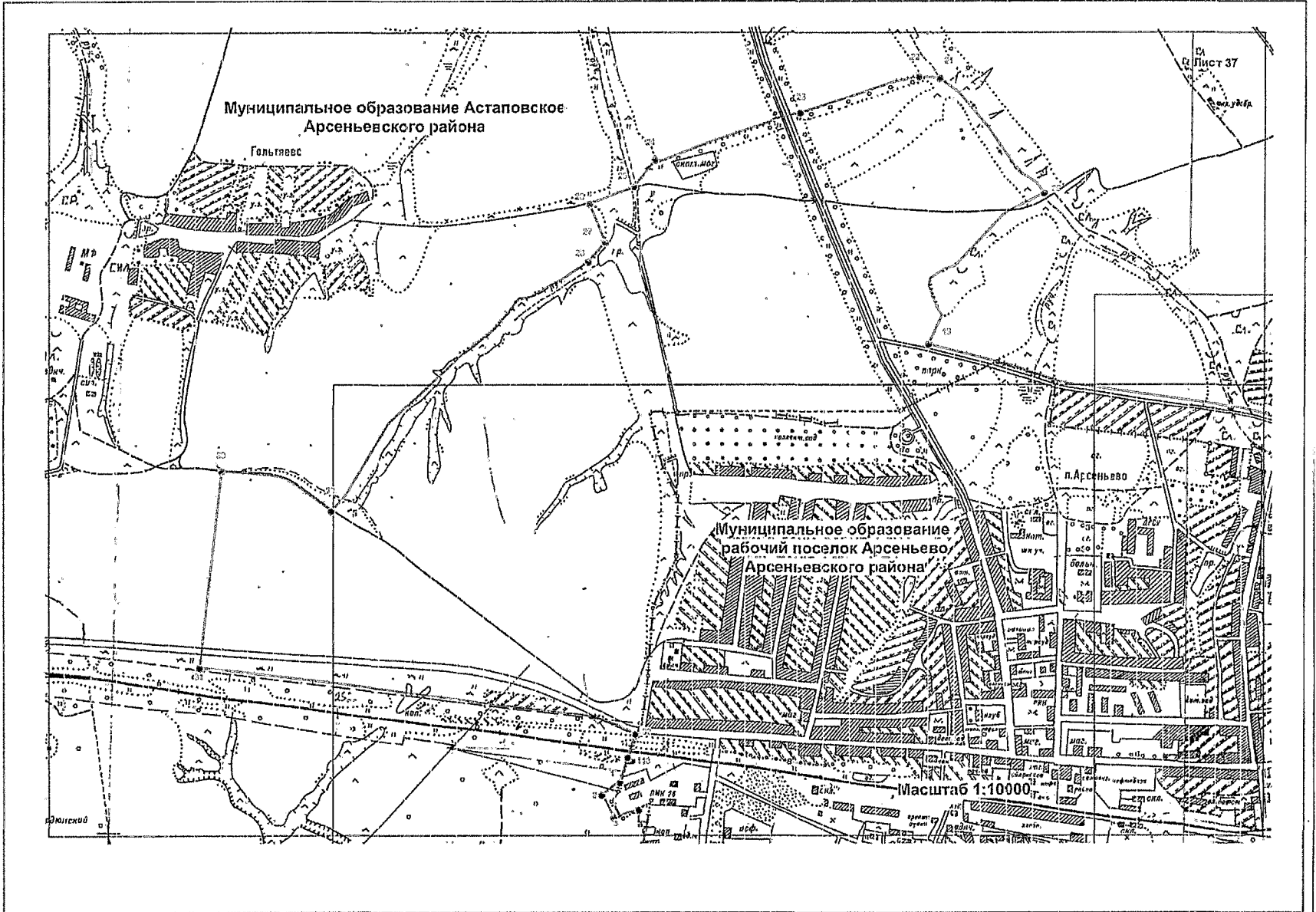


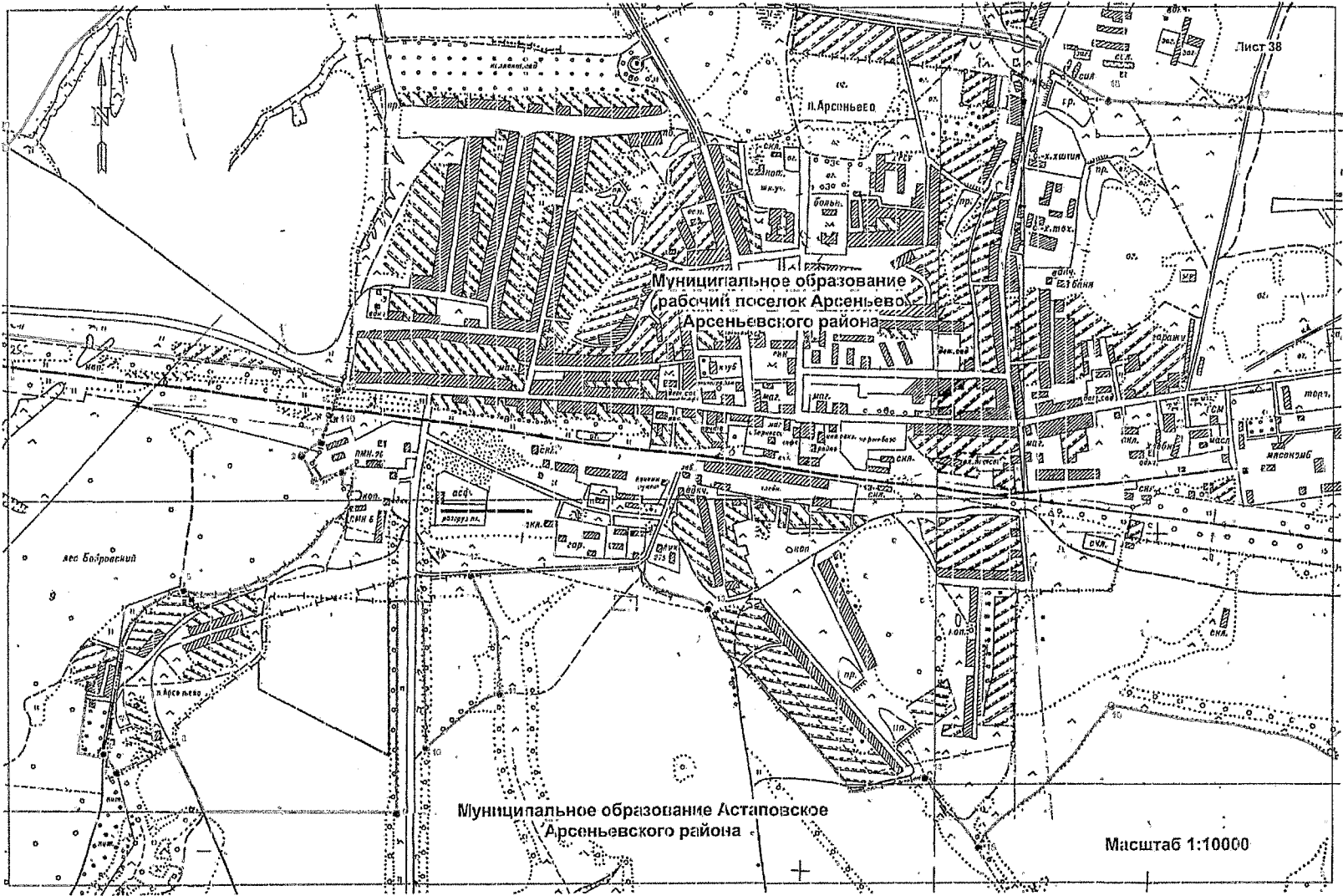


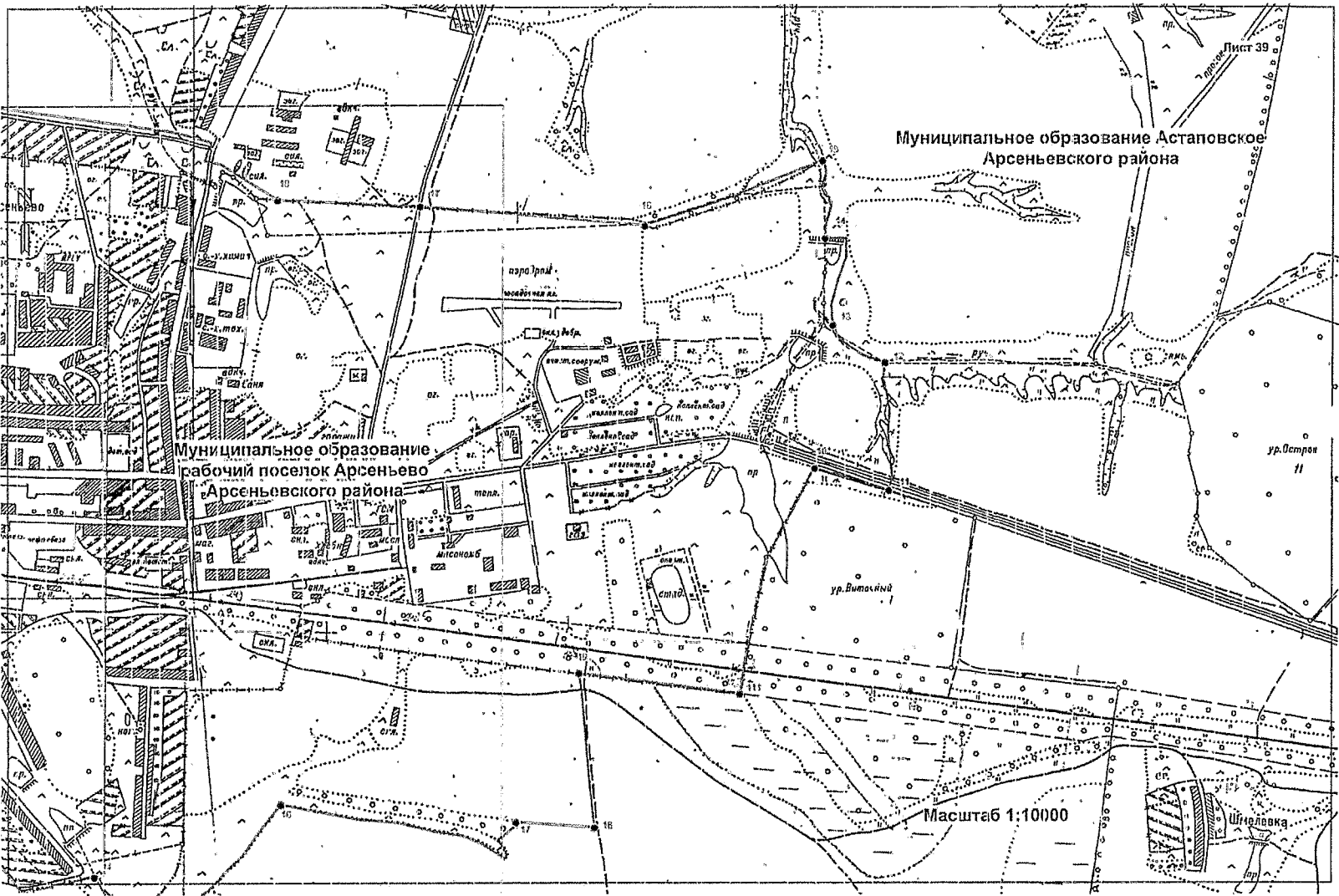












Приложение 7
к Закону Тульской области
«О внесении изменений в Закон Тульской области
«О переименовании муниципального образования
«Арсеньевский район» Тульской области,
установлении границ, наделении статусом и
определении административных центров
муниципальных образований на территории
Арсеньевского района Тульской области»

Приложение 7
к Закону Тульской области
«О переименовании муниципального образования
«Арсеньевский район» Тульской области,
установлении границ, наделении статусом и
определении административных центров
муниципальных образований на территории
Арсеньевского района Тульской области»

**Описание границы муниципального образования
Манаенское Арсеньевского района**

За начальную точку описания границы муниципального образования Манаенское Арсеньевского района принята узловая точка 8 (198), расположенная на северной стороне полосы отвода железной дороги Волово – Духовская, в 6,50 км восточнее поселка Центральный Арсеньевского района, в 3,40 км юго-западнее деревни Рахлеево Арсеньевского района, в 1,40 км юго-восточнее пересечения просек между лесными кварталами 36, 37, 38 земель лесного фонда, и являющаяся точкой стыка границ муниципальных образований Манаенское и Астаповское Арсеньевского района, Правобережное Белевского района.

**Прохождение границы
с муниципальным образованием Астаповское
Арсеньевского района**

От узловой точки 8 (198) (695781.17; 190223.18) линия границы идет на юг, пересекая полосу отвода железной дороги Волово – Духовская, на

протяжении 0,03 км до поворотной точки 1, расположенной на оси железной дороги Волово – Духовская.

От точки 1 (695750.66; 190216.82) линия границы идет в юго-восточном направлении по оси железной дороги Волово – Духовская на протяжении 2,71 км до поворотной точки 2, расположенной в месте пересечения оси железной дороги Волово – Духовская с осью грунтовой дороги к деревне Рахлеево Арсеньевского района.

От точки 2 (695034.66; 192837.65) линия границы идет ломаной линией на юго-восток по полосе отвода автомобильной дороги к деревне Рахлеево Арсеньевского района на протяжении 0,74 км до поворотной точки 3, расположенной в полосе отвода автомобильной дороги к деревне Рахлеево Арсеньевского района.

От точки 3 (694628.90; 192814.66) линия границы идет по оси автодороги к деревне Рахлеево Арсеньевского района на юго-восток на протяжении 2,32 км до поворотной точки 4, расположенной на насыпи железной дороги.

От точки 4 (692377.63; 192887.84) линия границы идет в юго-восточном направлении по западной стороне лесополосы на протяжении 0,22 км, далее, не меняя направления, пересекает насыпь железной дороги и автодорогу Арсеньево – Араны на протяжении 0,10 км до поворотной точки 109, расположенной на насыпи железной дороги, в 5,00 км северо-восточнее деревни Миново Арсеньевского района, в 3,00 км севернее деревни Гришенково Арсеньевского района, в 4,20 км южнее деревни Рахлеево Арсеньевского района.

От точки 109 (692157.45; 193109.98) линия границы идет на юго-запад по насыпи железной дороги на протяжении 3,82 км до поворотной точки 5, расположенной в месте пересечения оси железной дороги с тальвегом безымянной балки.

От точки 5 (690511.21; 190809.48) линия границы идет на юго-восток по тальвегу безымянной балки на протяжении 0,98 км, далее на юго-запад по тальвегу леса Дудеторов на протяжении 1,17 км до поворотной точки 6, расположенной на западной стороне лесополосы.

От точки 6 (688614.25; 190284.71) линия границы идет в юго-западном направлении по тальвегу леса Дудеторов на протяжении 0,95 км до поворотной точки 7, расположенной в месте пересечения оси автодороги Белев – Чернь с тальвегом безымянной балки.

От точки 7 (688268.44; 189404.36) линия границы идет по тальвегу безымянной балки на юго-запад на протяжении 1,53 км, затем на северо-запад на протяжении 1,45 км, далее на юг на протяжении 0,48 км и на запад на протяжении 0,15 км до поворотной точки 8, расположенной в месте пересечения насыпи железной дороги с тальвегом безымянной балки.

От точки 8 (686410.92; 187712.20) линия границы идет преимущественно в южном направлении по насыпи железной дороги на протяжении 5,05 км до поворотной точки 108, расположенной на насыпи железной дороги, в 2,50 км северо-восточнее поселка Красноселье Арсеньевского района, в 5,30 км севернее села Араны Арсеньевского района, в 6,20 км северо-западнее села Литвиново Арсеньевского района.

От точки 108 (682428.54; 186977.03) линия границы идет преимущественно в северо-восточном направлении, огибая лесные кварталы 26, 28, 27, 19 земель лесного фонда, затем идет ломаной линией в юго-восточном направлении по полевой дороге протяженностью 1,43 км до поворотной точки 8, расположенной в месте пересечения русла ручья Уст с полевой дорогой.

От точки 8 (681441.97; 189228.75) линия границы идет преимущественно в юго-западном направлении по руслу ручья Уст, вниз по течению, на протяжении 1,54 км до поворотной точки 9, расположенной в месте пересечения русла ручья Уст с полевой дорогой.

От точки 9 (680186.36; 188911.20) линия границы идет в юго-восточном направлении по полевой дороге на протяжении 1,09 км, далее по южной стороне лесополосы на протяжении 0,91 км до поворотной точки 10, расположенной на пересечении двух полевых дорог.

От точки 10 (679656.37; 190769.54) линия границы идет в юго-восточном направлении по оси полевой дороги на протяжении 0,57 км до поворотной точки 11, расположенной на пересечении двух полевых дорог.

От точки 11 (679398.55;191252.95) линия границы идет на юго-запад по полевой дороге на протяжении 0,59 км до поворотной точки 12, расположенной на пересечении двух полевых дорог.

От точки 12 (678853.26; 191086.09) линия границы идет в юго-восточном направлении по полевой дороге на протяжении 0,14 км до поворотной точки 13, расположенной в месте пересечения двух полевых дорог.

От точки 13 (678793.91; 191198.86) линия границы идет в южном направлении по полевой дороге на протяжении 0,52 км до поворотной точки 14, расположенной на пересечении оси автодороги Араны – Литвиново с полевой дорогой.

От точки 14 (678251.70; 191274.87) линия границы идет в юго-восточном направлении по полевой дороге на протяжении 0,29 км до поворотной точки 15, расположенной на пересечении двух полевых дорог.

От точки 15 (678021.95; 191448.44) линия границы идет в юго-восточном направлении по полевой дороге на протяжении 0,35 км до поворотной точки 16, расположенной в месте пересечения полевой дороги с руслом реки Иста.

От точки 16 (677805.44; 191702.75) линия границы идет преимущественно на запад по руслу реки Иста, вниз по течению, на протяжении 2,63 км до поворотной точки 17, расположенной в месте впадения безымянного ручья в реку Иста.

От точки 17 (676862.18; 189810.00) линия границы идет в юго-западном направлении по руслу безымянного ручья, вверх против течения, на протяжении 0,31 км до поворотной точки 18, расположенной на пересечении русла безымянного ручья с полевой дорогой.

От точки 18 (676695.18; 189643.54) линия границы идет в юго-восточном направлении по полевой дороге на протяжении 0,86 км до поворотной точки 19, расположенной на пересечении двух полевых дорог.

От точки 19 (676200.63; 190199.23) линия границы идет в юго-восточном направлении по полевой дороге на протяжении 0,35 км до

поворотной точки 20, расположенной на пересечении двух полевых дорог с восточным краем лесополосы.

От точки 20 (675921.11; 190404.81) линия границы идет преимущественно в южном направлении по полевой дороге на протяжении 2,03 км до поворотной точки 21, расположенной в месте пересечения двух полевых дорог.

От точки 21 (673954.03; 190869.44) линия границы идет в юго-восточном направлении по полевой дороге на протяжении 1,12 км до поворотной точки 22, расположенной на пересечении полевой дороги с руслом безымянного ручья.

От точки 22 (673546.64; 191829.22) линия границы идет ломаной линией в юго-восточном направлении на протяжении 4,01 км по руслу безымянного ручья, вверх против течения, вдоль просеки, до узловой точки 35, расположенной в русле безымянного ручья, в 1,73 км юго-западнее электроподстанции, расположенной в деревне Гремячка Арсеньевского района, в 1,88 км юго-восточнее села Савинково Арсеньевского района, и являющейся точкой стыка границ муниципального образования Славный, муниципальных образований Астаповское и Манаенское Арсеньевского района.

Прохождение границы с муниципальным образованием Славный

От узловой точки 35 (672135.08; 192058.47) линия границы идет ломаной линией по лесной просеке в лесном квартале 2 земель лесного фонда вдоль безымянного ручья в северо-западном направлении на протяжении 0,53 км до поворотной точки 34, расположенной на линии электропередачи, проходящей по лесной просеке.

От точки 34 (672274.70; 191729.86) линия границы идет по прямой в северо-западном направлении на протяжении 2,66 км до поворотной точки 33.

От точки 33 (673232.53; 189252.75) линия границы идет по лесной просеке в северо-восточном направлении в лесном квартале 2 земель лесного фонда на протяжении 0,80 км до поворотной точки 32.

От точки 32 (674023.09; 189363.95) линия границы идет по лесной просеке между лесными кварталами 2 и 1 земель лесного фонда в западном направлении на протяжении 0,88 км до поворотной точки 31.

От точки 31(674006.25; 188485.49) линия границы идет по лесной просеке в лесном квартале 1 земель лесного фонда в северо-восточном направлении на протяжении 0,35 км до поворотной точки 30.

От точки 30 (674329.95; 188618.61) линия границы идет по лесной просеке в лесном квартале 1 земель лесного фонда в северо-западном направлении на протяжении 0,70 км до поворотной точки 29.

От точки 29 (674725.80; 188040.33) линия границы идет по лесной просеке в лесном квартале 1 земель лесного фонда в юго-западном направлении на протяжении 0,81 км до поворотной точки 28.

От точки 28 (673987.57; 187713.54) линия границы идет по лесной просеке между лесными кварталами 2 и 1 земель лесного фонда в западном направлении на протяжении 0,91 км до поворотной точки 27.

От точки 27 (673993.30; 186807.25) линия границы идет по насыпи железной дороги в юго-восточном направлении на протяжении 0,14 км до поворотной точки 26.

От точки 26 (673859.09; 186849.60) линия границы идет по насыпи железной дороги в юго-восточном направлении на протяжении 0,35 км до поворотной точки 25.

От точки 25 (673536.01; 186994.83) линия границы идет по насыпи железной дороги в юго-восточном направлении на протяжении 0,26 км до поворотной точки 24.

От точки 24 (673291.18; 187095.19) линия границы идет по насыпи железной дороги в юго-восточном направлении на протяжении 0,13 км до поворотной точки 23.

От точки 23 (673177.23; 187165.11) линия границы идет по насыпи железной дороги в юго-восточном направлении на протяжении 0,10 км до поворотной точки 22.

От точки 22 (673109.24; 187237.28) линия границы идет по насыпи железной дороги в юго-западном направлении на протяжении 0,05 км до поворотной точки 21.

От точки 21 (673072.65; 187203.27) линия границы идет по насыпи железной дороги в северо-западном направлении на протяжении 0,11 км до поворотной точки 20.

От точки 20 (673144.17; 187130.19) линия границы идет по насыпи железной дороги в северо-западном направлении на протяжении 0,15 км до поворотной точки 19.

От точки 19 (673267.34; 187052.52) линия границы идет по насыпи железной дороги в северо-западном направлении на протяжении 0,26 км до поворотной точки 18.

От точки 18 (673509.36; 186945.09) линия границы идет по насыпи железной дороги в северо-западном направлении на протяжении 0,36 км до поворотной точки 17.

От точки 17 (673839.38; 186802.04) линия границы идет по насыпи железной дороги в северо-западном направлении на протяжении 0,15 км до поворотной точки 16, расположенной на насыпи железной дороги.

От точки 16 (673978.61; 186758.83) линия границы идет по прямой в юго-западном направлении на протяжении 0,84 км до поворотной точки 15, расположенной в тальвеге безымянного оврага.

От точки 15 (673800.77; 185933.36) линия границы идет по прямой в южном направлении на протяжении 0,33 км до поворотной точки 14.

От точки 14 (673466.49; 185953.16) линия границы идет по забору в южном направлении на протяжении 0,56 км до поворотной точки 13.

От точки 13 (672911.29; 185971.50) линия границы идет по забору в юго-восточном направлении на протяжении 0,23 км до поворотной точки 12.

От точки 12 (672838.39; 186185.68) линия границы идет по прямой в юго-восточном направлении на протяжении 0,38 км до поворотной точки 11.

От точки 11 (672504.83; 186347.08) линия границы идет по прямой в юго-восточном направлении на протяжении 1,01 км до поворотной точки 10.

От точки 10 (671497.99; 186318.11) линия границы идет по тальвегу безымянного оврага в урочище Стрикинская Дача в юго-восточном направлении на протяжении 0,74 км до поворотной точки 9, расположенной на пересечении тальвегов двух безымянных оврагов в урочище Стрикинская Дача.

От точки 9 (671192.41; 186997.30) линия границы идет по тальвегу безымянного оврага в юго-восточном направлении на протяжении 0,75 км до поворотной точки 8, расположенной в 0,70 км юго-западнее безымянного ручья.

От точки 8 (670531.48; 187360.92) линия границы идет по лесной просеке в северо-восточном направлении на протяжении 0,68 км до поворотной точки 7, расположенной в 0,20 км северо-западнее безымянного ручья.

От точки 7 (670772.52; 187996.96) линия границы идет по лесной просеке в юго-восточном направлении на протяжении 0,42 км до поворотной точки 6, расположенной на оси грунтовой дороги, в 1,93 км севернее деревни Бандиково Арсеньевского района.

От точки 6 (670408.62; 188210.60) линия границы идет по оси грунтовой дороги в юго-восточном направлении на протяжении 0,50 км до поворотной точки 5, расположенной на оси грунтовой дороги, в 1,65 км северо-восточнее деревни Бандиково Арсеньевского района.

От точки 5 (669976.62; 188461.70) линия границы идет вдоль грунтовой дороги в юго-восточном направлении на протяжении 0,27 км до поворотной точки 4, расположенной на оси грунтовой дороги, в 1,35 км северо-восточнее деревни Бандиково Арсеньевского района.

От точки 4 (669711.32; 188482.00) линия границы идет по оси грунтовой дороги в юго-западном направлении на протяжении 0,62 км до поворотной точки 3, расположенной в 0,73 км северо-восточнее деревни Бандиково Арсеньевского района.

От точки 3 (669131.69; 188276.14) линия границы идет, пересекая грунтовую дорогу в юго-восточном направлении, на протяжении 0,06 км до поворотной точки 2, расположенной в 0,73 км северо-восточнее деревни Бандиково Арсеньевского района.

От точки 2 (669113.78; 188337.42) линия границы идет по прямой в северо-восточном направлении на протяжении 0,33 км до поворотной точки 1, расположенной в 0,10 км северо-восточнее деревни Бандиково Арсеньевского района.

От точки 1 (669408.13; 188480.85) линия границы идет по прямой в юго-восточном направлении на протяжении 2,48 км до узловой точки 42, расположенной в русле реки Береза, в 2,94 км северо-восточнее деревни Бандиково Арсеньевского района, в 3,56 км юго-западнее деревни Сальница-Слободка Чернского района, и являющейся точкой стыка границ муниципальных образований Тургеневское Чернского района, Манаенское Арсеньевского района и муниципального образования Славный.

Прохождение границы с муниципальным образованием Тургеневское Чернского района

От узловой точки 42 (668620.74; 190834.30) линия границы идет в юго-западном направлении по руслу реки Береза, вниз по течению, на протяжении 0,51 км до поворотной точки 41, расположенной в месте впадения безымянного ручья в реку Береза.

От точки 41 (668353.65; 190598.35) линия границы идет в юго-западном направлении по руслу реки Береза, вниз по течению, на протяжении 2,62 км до поворотной точки 40, расположенной на пересечении русла реки Береза с полевой дорогой.

От точки 40 (666485.26; 188591.12) линия границы идет в юго-западном направлении по руслу реки Береза, вниз по течению, на протяжении 0,51 км до поворотной точки 39, расположенной в месте впадения безымянного ручья в реку Береза.

От точки 39 (666186.16; 188215.62) линия границы идет по прямой в северо-западном направлении на протяжении 0,13 км до поворотной точки 38, расположенной на полевой дороге.

От точки 38 (666293.41; 188134.29) линия границы идет по прямой в северо-западном направлении на протяжении 0,27 км до поворотной точки 37.

От точки 37 (666561.18; 188062.97) линия границы идет по прямой в северо-западном направлении на протяжении 0,10 км до поворотной точки 36, расположенной в 0,12 км западнее русла безымянного ручья в Арсеньевском районе, в 0,35 км северо-западнее полевой дороги в Чернском районе.

От точки 36 (666616.58; 187986.53) линия границы идет по прямой в юго-западном направлении по восточной границе лесного квартала 22 земель лесного фонда на протяжении 0,61 км до поворотной точки 35, расположенной в 0,09 км северо-восточнее просеки между лесными кварталами 22 и 25 земель лесного фонда.

От точки 35 (666359.93; 187428.16) линия границы идет по прямой в юго-западном направлении на протяжении 0,28 км до поворотной точки 34.

От точки 34 (666091.90; 187351.36) линия границы идет по прямой в юго-западном направлении на протяжении 0,12 км до поворотной точки 33, расположенной в 0,30 км юго-западнее просеки между лесными кварталами 22 и 25 земель лесного фонда.

От точки 33 (665976.46; 187340.96) линия границы идет по прямой в юго-восточном направлении по восточной границе лесного квартала 25 земель лесного фонда на протяжении 0,38 км до поворотной точки 32.

От точки 32 (665610.33; 187498.51) линия границы идет по прямой в южном направлении по восточной границе лесного квартала 25 земель лесного фонда на протяжении 0,30 км до поворотной точки 31.

От точки 31 (665316.52; 187481.67) линия границы идет по прямой в юго-западном направлении на протяжении 0,12 км до поворотной точки 30, расположенной на полевой дороге в Чернском районе.

От точки 30 (665177.61; 187436.08) линия границы идет по прямой в юго-западном направлении по восточной границе лесного квартала 30 земель лесного фонда на протяжении 0,32 км до поворотной точки 29, расположенной в 0,22 км северо-западнее середины плотины пруда в Чернском районе.

От точки 29 (664896.88; 187343.93) линия границы идет по прямой в юго-восточном направлении по восточной границе лесного квартала 30 земель лесного фонда на протяжении 0,06 км до поворотной точки 28, расположенной в 0,17 км северо-западнее середины плотины пруда в Чернском районе.

От точки 28 (664875.08; 187406.85) линия границы идет по прямой в юго-восточном направлении по восточной границе лесного квартала 30 земель лесного фонда на протяжении 0,17 км до поворотной точки 27, расположенной в 0,03 км юго-западнее середины плотины пруда в Чернском районе.

От точки 27 (664705.64; 187435.59) линия границы идет по прямой в западном направлении по восточной границе лесного квартала 30 земель лесного фонда на протяжении 0,14 км до поворотной точки 26.

От точки 26 (664697.77; 187309.04) линия границы идет по прямой в северо-западном направлении по восточной границе лесного квартала 30 земель лесного фонда на протяжении 0,18 км до поворотной точки 25.

От точки 25 (664845.65; 187203.95) линия границы идет по прямой в северо-западном направлении по восточной границе лесного квартала 30 земель лесного фонда на протяжении 0,16 км до поворотной точки 24, расположенной в 1,07 км юго-восточнее места пересечения просек между лесными кварталами 24, 25, 29, 30 земель лесного фонда, в 1,18 км северо-западнее пересечения полевых дорог в Чернском районе.

От точки 24 (664876.02; 187052.86) линия границы идет по прямой в юго-западном направлении по восточной границе лесного квартала 30 земель лесного фонда на протяжении 0,07 км до поворотной точки 23.

От точки 23 (664806.76; 187009.54) линия границы идет по прямой в юго-западном направлении на протяжении 0,67 км до поворотной точки 22, расположенной в 1,27 км северо-западнее пересечения полевых дорог в Чернском районе.

От точки 22 (664268.93; 186624.72) линия границы идет по прямой в юго-восточном направлении на протяжении 0,05 км до поворотной точки 21, расположенной в 1,25 км северо-западнее пересечения полевых дорог в Чернском районе.

От точки 21 (664226.90; 186635.19) линия границы идет по прямой в юго-западном направлении на протяжении 0,05 км до поворотной точки 20.

От точки 20 (664201.01; 186582.81) линия границы идет по прямой в юго-западном направлении по восточной границе лесного квартала 33 земель лесного фонда на протяжении 0,37 км до поворотной точки 19, расположенной в 0,57 км северо-западнее пересечения двух полевых дорог в Чернском районе.

От точки 19 (663889.14; 186369.89) линия границы идет по прямой в юго-восточном направлении по восточной границе лесного квартала 33 земель лесного фонда на протяжении 0,32 км до поворотной точки 18, расположенной на полевой дороге, в 0,86 км юго-восточнее просеки между лесными кварталами 29, 30 земель лесного фонда.

От точки 18 (663578.00; 186421.91) линия границы идет по прямой в юго-западном направлении по восточной границе лесного квартала 33 земель лесного фонда на протяжении 0,08 км до поворотной точки 17, расположенной в 0,44 км северо-западнее середины моста через реку Сальница в Чернском районе.

От точки 17 (663516.87; 186354.66) линия границы идет по прямой в северо-западном направлении по восточной границе лесного квартала 33 земель лесного фонда на протяжении 0,08 км до поворотной точки 16, расположенной в 0,82 км юго-восточнее просеки между лесными кварталами 29, 30 земель лесного фонда, в 0,76 км северо-восточнее пересечения полевых дорог в Чернском районе.

От точки 16 (663580.37; 186302.32) линия границы идет по прямой в юго-западном направлении по восточной границе лесного квартала 33 земель лесного фонда на протяжении 0,36 км до поворотной точки 15, расположенной на полевой дороге.

От точки 15 (663339.02; 186000.46) линия границы идет ломаной линией в юго-западном направлении по восточной границе лесного квартала 33 земель лесного фонда на протяжении 0,19 км до поворотной точки 14, расположенной в южном углу лесного квартала 33 земель лесного фонда.

От точки 14 (663231.05; 185843.44) линия границы идет по прямой в северо-западном направлении на протяжении 1,33 км до поворотной точки 13.

От точки 13 (663839.60; 184664.55) линия границы идет по прямой в северо-западном направлении на протяжении 0,16 км до поворотной точки 12, расположенной на границе лесного квартала 32 земель лесного фонда и лесного квартала 35 земель лесного фонда.

От точки 12 (663938.19; 184540.20) линия границы идет по прямой в юго-западном направлении по южной границе лесного квартала 32 земель лесного фонда на протяжении 0,38 км до поворотной точки 11.

От точки 11 (663746.95; 184205.78) линия границы идет по прямой в юго-западном направлении на протяжении 0,34 км до поворотной точки 10.

От точки 10 (663713.76; 183872.34) линия границы идет по прямой в западном направлении по южной границе лесного квартала 31 земель лесного фонда на протяжении 0,39 км до поворотной точки 9, расположенной на полевой дороге, в 1,05 км юго-западнее места пересечения просек между лесными кварталами 27, 28, 31, 32 земель лесного фонда.

От точки 9 (663765.64; 183488.03) линия границы идет по прямой в северо-западном направлении на протяжении 0,17 км до поворотной точки 8.

От точки 8 (663903.11; 183434.83) линия границы идет по прямой в северо-западном направлении на протяжении 0,94 км до поворотной точки 7, расположенной в 0,35 км юго-западнее места пересечения просек между лесными кварталами 26, 27, 31 земель лесного фонда, в 1,05 км на север от северного угла лесного квартала 34 земель лесного фонда.

От точки 7 (664584.66; 182753.74) линия границы идет по прямой в юго-западном направлении на протяжении 0,65 км до поворотной точки 6.

От точки 6 (664198.90; 182215.88) линия границы идет по прямой в юго-западном направлении вдоль восточной стороны лесополосы в Арсеньевском районе на протяжении 0,95 км до поворотной точки 5, расположенной на оси автомобильной дороги, ведущей к селу Тшлыково Чернского района.

От точки 5 (663363.29; 181825.39) линия границы идет по прямой в юго-западном направлении на протяжении 0,24 км до поворотной точки 4, расположенной на западной стороне лесополосы в Чернском районе.

От точки 4 (663160.74; 181708.91) линия границы идет по прямой в юго-западном направлении на протяжении 0,74 км до поворотной точки 3.

От точки 3 (662649.14; 181155.19) линия границы идет по прямой в юго-западном направлении на протяжении 0,16 км до поворотной точки 2, расположенной на оси грунтовой дороги к деревне Малая Сальница Чернского района.

От точки 2 (662519.50; 181041.19) линия границы идет по прямой в юго-западном направлении на протяжении 0,19 км до поворотной точки 1, расположенной в 0,38 км северо-западнее пересечения оси грунтовой дороги к деревне Малая Сальница Чернского района с полевой дорогой в Чернском районе.

От точки 1 (662390.35; 180924.11) линия границы идет по прямой в северо-западном направлении на протяжении 0,28 км до узловой точки 9, расположенной в русле реки Ока, в 3,25 км в северо-западном направлении от села Тшлыково Чернского района, в 4,00 км южнее деревни Поляны Арсеньевского района, и являющейся точкой стыка границ муниципальных образований Тургеневское Чернского района, Манаенское Арсеньевского района и Орловской области.

Прохождение границы с Орловской областью

От узловой точки 9 линия границы идет по руслу реки Ока, вниз по течению, до узловой точки 8, расположенной в русле реки Ока, в 1,65 км юго-западнее автодороги Будоговищи – Большие Голубочки, в 1,40 км севернее места впадения реки Иста в реку Ока в Арсеньевском районе, в 0,75 км юго-восточнее места впадения реки Будайка в реку Ока в Белевском районе, и являющейся точкой стыка границ муниципальных образований Манаенское Арсеньевского района, Правобережное Белевского района и Орловской области.

**Прохождение границы
с муниципальным образованием Правобережное
Белевского района**

От узловой точки 8 (673034.23; 175186.26) линия границы идет по прямой в северо-восточном направлении на протяжении 0,72 км до поворотной точки 1, расположенной на северной стороне урочища Дегтярка в Арсеньевском районе.

От точки 1 (673445.07; 175779.45) линия границы идет по прямой в северо-восточном направлении на протяжении 0,93 км до поворотной точки 2, расположенной на оси автодороги Будоговищи – Большие Голубочки.

От точки 2(673973.74; 176545.72) линия границы идет по прямой в северо-восточном направлении на протяжении 0,89 км до поворотной точки 3, расположенной на оси грунтовой дороги к деревне Будоговищи Белевского района.

От точки 3 (674593.38; 177134.75) линия границы идет по прямой в северо-восточном направлении на протяжении 1,82 км до поворотной точки 4, расположенной на западной стороне лесного квартала 73 земель лесного фонда.

От точки 4 до поворотной точки 8 (53а) линия границы идет по западной стороне лесных кварталов 73, 69, 68, 64, 63, 56, далее по южной границе лесных кварталов 56, 55, затем по западной границе лесных кварталов 55, 54 земель лесного фонда.

От точки 4 (675949.22; 178374.52) линия границы идет по прямой в северо-восточном направлении на протяжении 0,49 км до поворотной точки 5, расположенной в 0,45 км юго-восточнее лесополосы в Белевском районе, в 0,27 км южнее просеки между лесными кварталами 68, 73 земель лесного фонда.

От точки 5 (676199.74; 178803.05) линия границы идет по прямой в северо-западном направлении на протяжении 0,24 км до поворотной точки 6.

От точки 6 (676438.35; 178760.57) линия границы идет по прямой в юго-западном направлении на протяжении 0,08 км до поворотной точки 7, расположенной в 0,34 км юго-восточнее лесополосы в Белевском районе, в

0,10 км южнее просеки между лесными кварталами 68, 73 земель лесного фонда.

От точки 7 (676385.28; 178702.96) линия границы идет по прямой в северо-западном направлении на протяжении 0,22 км до поворотной точки 8.

От точки 8 (676607.08; 178700.79) линия границы идет по прямой в северо-западном направлении на протяжении 0,12 км до поворотной точки 9.

От точки 9 (676692.07; 178615.00) линия границы идет по прямой в северо-западном направлении на протяжении 0,40 км до поворотной точки 10, расположенной на северной стороне лесного квартала 68 земель лесного фонда, в 0,03 км восточнее русла реки Будайка в Белевском районе.

От точки 10 (677021.55; 178390.67) линия границы идет по прямой в северо-восточном направлении на протяжении 0,06 км до поворотной точки 11.

От точки 11 (677038.03; 178448.40) линия границы идет по прямой в юго-восточном направлении на протяжении 0,14 км до поворотной точки 12.

От точки 12 (676997.88; 178575.32) линия границы идет по прямой в юго-восточном направлении на протяжении 0,09 км до поворотной точки 13.

От точки 13 (676956.76; 178658.82) линия границы идет по прямой в юго-восточном направлении на протяжении 0,10 км до поворотной точки 14.

От точки 14 (676923.73; 178762.07) линия границы идет по прямой в северо-восточном направлении на протяжении 0,15 км до поворотной точки 15.

От точки 15 (676980.49; 178895.97) линия границы идет по прямой в северо-восточном направлении на протяжении 0,16 км до поворотной точки 16.

От точки 16 (677093.79; 179014.07) линия границы идет по прямой в северо-восточном направлении на протяжении 0,14 км до поворотной точки 17.

От точки 17 (677116.29; 179138.37) линия границы идет по прямой в северо-восточном направлении на протяжении 0,12 км до поворотной точки 18.

От точки 18 (677124.04; 179246.24) линия границы идет по прямой в восточном направлении на протяжении 0,18 км до поворотной точки 19, расположенной на северной стороне лесного квартала 69 земель лесного фонда.

От точки 19 (677129.12; 179430.47) линия границы идет по прямой в северо-восточном направлении на протяжении 0,13 км до поворотной точки 20.

От точки 20 (677194.15; 179536.81) линия границы идет по прямой в северо-восточном направлении на протяжении 0,23 км до поворотной точки 21, расположенной в 0,73 км юго-восточнее русла реки Будайка в Белевском районе, в 0,02 км южнее просеки между лесными кварталами 64, 69 земель лесного фонда.

От точки 21 (677352.70; 179709.24) линия границы идет по прямой в северо-западном направлении на протяжении 0,26 км до поворотной точки 22, расположенной в 0,53 км юго-восточнее русла реки Будайка в Белевском районе, в 0,07 км западнее просеки между лесными кварталами 63, 64 земель лесного фонда.

От точки 22 (677608.24; 179596.15) линия границы идет по прямой в юго-западном направлении на протяжении 0,17 км до поворотной точки 23, расположенной в 0,54 км восточнее русла реки Будайка в Белевском районе.

От точки 23 (677565.35; 179430.14) линия границы идет по прямой в северо-западном направлении на протяжении 0,17 км до поворотной точки 24.

От точки 24 (677721.18; 179380.05) линия границы идет по прямой в северо-западном направлении на протяжении 0,17 км до поворотной точки 25, расположенной в 0,14 км восточнее русла реки Будайка в Белевском районе.

От точки 25 (677751.99; 179220.68) линия границы идет ломаной линией в юго-западном направлении на протяжении 0,15 км до поворотной точки 26.

От точки 26 (677735.15; 179086.32) линия границы идет по прямой в северо-западном направлении на протяжении 0,04 км до поворотной точки 27, расположенной в русле реки Будайка в Белевском районе.

От точки 27 (677750.67; 179046.16) линия границы идет ломаной линией в северо-западном направлении на протяжении 0,09 км до поворотной точки 28.

От точки 28 (677788.87; 178974.73) линия границы идет в северо-западном направлении по западной границе лесного квартала 63 земель лесного фонда на протяжении 0,16 км до поворотной точки 29.

От точки 29 (677943.14; 178912.45) линия границы идет в северо-западном направлении по западной границе лесного квартала 63 земель лесного фонда на протяжении 0,33 км до поворотной точки 30.

От точки 30 (678279.13; 178878.53) линия границы идет в северном направлении на протяжении 0,25 км до поворотной точки 31.

От точки 31 (678515.43; 178899.14) линия границы идет по прямой в северо-восточном направлении по западной границе лесного квартала 56 земель лесного фонда на протяжении 0,35 км до поворотной точки 32, расположенной в 0,12 км западнее пруда в Белевском районе.

От точки 32 (678839.99; 179006.83) линия границы идет по прямой в северо-восточном направлении на протяжении 0,10 км до поворотной точки 33.

От точки 33 (678846.39; 179115.06) линия границы идет по прямой, пересекая пруд, в юго-восточном направлении на протяжении 0,19 км до поворотной точки 34, расположенной в 0,15 км юго-восточнее плотины пруда в Арсеньевском районе.

От точки 34 (678744.71; 179287.45) линия границы идет по прямой в северном направлении на протяжении 0,13 км до поворотной точки 35, расположенной в 0,12 км северо-восточнее пруда в Белевском районе, в 0,22 км юго-западнее пересечения дорог лесного квартала 56 земель лесного фонда.

От точки 35 (678875.17; 179280.00) линия границы идет по прямой в северо-западном направлении на протяжении 0,14 км до поворотной точки 36.

От точки 36 (678909.05; 179144.17) линия границы идет по прямой в северо-западном направлении на протяжении 0,14 км до поворотной точки 37,

расположенной в 0,17 км северо-западнее пруда в Белевском районе, в 0,10 км юго-западнее пересечения дорог лесного квартала 56 земель лесного фонда.

От точки 37 (679004.15; 179045.10) линия границы идет по прямой в юго-западном направлении на протяжении 0,88 км до поворотной точки 38.

От точки 38 (678497.52; 178426.40) линия границы идет по прямой в юго-западном направлении на протяжении 0,30 км до поворотной точки 39.

От точки 39 (678296.59; 178128.45) линия границы идет по прямой в юго-западном направлении на протяжении 0,38 км до поворотной точки 40, расположенной на оси грунтовой дороги.

От точки 40 (678010.20; 177884.20) линия границы идет по прямой в юго-западном направлении на протяжении 0,14 км до поворотной точки 41.

От точки 41 (677935.68; 177758.41) линия границы идет по прямой в юго-западном направлении на протяжении 0,24 км до поворотной точки 42, расположенной на оси грунтовой дороги.

От точки 42 (677854.06; 177560.99) линия границы идет по прямой в северо-западном направлении на протяжении 0,19 км до поворотной точки 43, расположенной в 0,16 км севернее пересечения осей грунтовых дорог в Белевском районе, в 0,47 км западнее пересечения дорог лесного квартала 55 земель лесного фонда.

От точки 43 (677976.92; 177393.99) линия границы идет по прямой в северо-восточном направлении на протяжении 0,24 км до поворотной точки 44, расположенной в 0,03 км южнее дороги лесного квартала 55 земель лесного фонда.

От точки 44 (678170.79; 177533.74) линия границы идет в северо-западном направлении на протяжении 0,30 км по западной границе лесного квартала 55 земель лесного фонда до поворотной точки 45.

От точки 45 (678457.83; 177459.21) линия границы идет в северо-западном направлении на протяжении 0,09 км по западной границе лесного квартала 55 земель лесного фонда до поворотной точки 46.

От точки 46 (678544.36; 177428.43) линия границы идет по прямой в северо-западном направлении на протяжении 0,23 км до поворотной точки 47.

От точки 47 (678778.55; 177414.77) линия границы идет по прямой в северо-западном направлении на протяжении 0,19 км до поворотной точки 48.

От точки 48 (678942.68; 177309.42) линия границы идет по прямой в северо-западном направлении на протяжении 0,90 км до поворотной точки 49, расположенной в русле безымянного ручья.

От точки 49 (679034.77; 177294.37) линия границы идет в северо-восточном направлении на протяжении 0,21 км по западной границе лесного квартала 54 земель лесного фонда до поворотной точки 50.

От точки 50 (679144.07; 177475.69) линия границы идет по прямой в северо-восточном направлении на протяжении 0,06 км до поворотной точки 51.

От точки 51 (679148.73; 177538.40) линия границы идет по прямой в северо-восточном направлении на протяжении 0,07 км до поворотной точки 52, расположенной в 0,30 км юго-восточнее развилки грунтовых дорог в Белевском районе, в 0,72 км северо-западнее пересечения дороги и просеки между лесными кварталами 54, 55 земель лесного фонда.

От точки 52 (679187.21; 177602.71) линия границы идет в северо-восточном направлении на протяжении 0,22 км по западной границе лесного квартала 54 земель лесного фонда до поворотной точки 53.

От точки 53 (679406.38; 177650.20) линия границы идет по прямой в северном направлении на протяжении 0,19 км до поворотной точки 8 (53а), расположенной на просеке между лесными кварталами 47 и 54 земель лесного фонда, в 1,45 км восточнее оси автодороги Белев – Будоговищи.

От точки 8 (53а) до поворотной точки 154 линия границы идет по границе лесных кварталов 47, 43, 39, 35, 32, 30, 29, 27, 26, 16, 15, 8, 2, 3, 4, 5, 6, 1 земель лесного фонда.

От точки 8 (53а) (679603.35; 177666.06) линия границы идет по прямой в северо-восточном направлении на протяжении 0,66 км до поворотной точки 54.

От точки 54 (680276.46; 177729.20) линия границы идет по прямой в северо-восточном направлении на протяжении 0,12 км до поворотной точки 55, расположенной в 0,27 км северо-восточнее восточного края лесополосы в Белевском районе, в 0,18 км юго-западнее пересечения дороги и просеки между лесными кварталами 44, 47 земель лесного фонда.

От точки 55 (680425.80; 177764.63) линия границы идет по прямой в северо-западном направлении на протяжении 0,09 км до поворотной точки 56.

От точки 56 (680476.22; 177691.04) линия границы идет по прямой в северо-западном направлении на протяжении 0,36 км до поворотной точки 57.

От точки 57 (680812.96; 177546.89) линия границы идет по прямой в северо-западном направлении на протяжении 0,11 км до поворотной точки 58, расположенной на южной стороне лесного квартала 43 земель лесного фонда, в 1,27 км восточнее северного края плотины пруда Сорокинский в деревне Железница Белевского района.

От точки 58 (680903.37; 177466.90) линия границы идет по прямой в юго-западном направлении на протяжении 0,18 км до поворотной точки 59.

От точки 59 (680890.99; 177298.50) линия границы идет по прямой в юго-западном направлении на протяжении 0,20 км до поворотной точки 60, расположенной на западной стороне лесного квартала 43 земель лесного фонда, в 0,90 км восточнее южного края плотины пруда Сорокинский в деревне Железница Белевского района.

От точки 60 (680834.80; 177092.83) линия границы идет по прямой в северо-западном направлении на протяжении 0,11 км до поворотной точки 61.

От точки 61 (680947.01; 177048.67) линия границы идет по прямой в северо-западном направлении на протяжении 0,39 км до поворотной точки 62.

От точки 62 (681228.61; 176779.77) линия границы идет по прямой в северо-западном направлении на протяжении 0,34 км до поворотной точки 63.

От точки 63 (681573.35; 176764.36) линия границы идет по прямой в северо-западном направлении на протяжении 0,40 км до поворотной точки 64.

От точки 64 (681884.74; 176521.75) линия границы идет по прямой в северо-западном направлении на протяжении 0,10 км до поворотной точки 65, расположенной в 1,00 км севернее пруда Сорокинский в деревне Железница Белевского района, в 0,16 км северо-западнее места пересечения просек между лесными кварталами 39, 43, 40 земель лесного фонда.

От точки 65 (681941.00; 176439.33) линия границы идет по прямой в юго-западном направлении на протяжении 0,14 км до поворотной точки 66, расположенной на западной стороне лесного квартала 39 земель лесного фонда, в 0,94 км севернее пруда Сорокинский в деревне Железница Белевского района.

От точки 66 (681887.25; 176306.03) линия границы идет по прямой в северо-западном направлении на протяжении 0,12 км до поворотной точки 67.

От точки 67 (682006.95; 176264.82) линия границы идет по прямой в северо-западном направлении на протяжении 0,09 км до поворотной точки 68, расположенной в 1,10 км севернее плотины пруда Сорокинский в деревне Железница Белевского района, в 0,68 км юго-западнее пересечения дороги и просеки между лесными кварталами 39, 35 земель лесного фонда.

От точки 68 (682035.61; 176176.31) линия границы идет по прямой в северо-западном направлении на протяжении 0,15 км до поворотной точки 69, расположенной в 1,25 км северо-восточнее развилки грунтовых дорог с северной стороны деревни Железница Белевского района, в 0,89 км юго-западнее пересечения дороги и просеки между лесными кварталами 39, 40 земель лесного фонда.

От точки 69 (682168.92; 176104.64) линия границы идет по прямой в северо-восточном направлении на протяжении 0,14 км до поворотной точки 70, расположенной в 1,37 км северо-восточнее развилки грунтовых дорог с северной стороны деревни Железница Белевского района, в 0,49 км юго-западнее пересечения дороги и просеки между лесными кварталами 39, 35 земель лесного фонда.

От точки 70 (682253.49; 176214.65) линия границы идет по прямой в северо-западном направлении на протяжении 0,34 км до поворотной точки 71, расположенной в 1,62 км северо-восточнее развилки грунтовых дорог с северной стороны деревни Железница Белевского района, в 0,45 км юго-

западнее пересечения дороги и просеки между лесными кварталами 39, 35 земель лесного фонда.

От точки 71 (682571.35; 176099.26) линия границы идет по прямой в юго-западном направлении на протяжении 0,25 км до поворотной точки 72, расположенной в 1,55 км севернее развилки грунтовых дорог с северной стороны деревни Железница Белевского района, в 0,12 км юго-восточнее пересечения дороги и просеки между лесными кварталами 39, 35 земель лесного фонда.

От точки 72 (682559.52; 175843.40) линия границы идет по прямой в северо-западном направлении на протяжении 0,82 км до поворотной точки 73, расположенной в 0,10 км восточнее оси грунтовой дороги в Белевском районе, в 0,63 км юго-западнее пересечения дорог в лесном квартале 35 земель лесного фонда.

От точки 73 (683348.61; 175578.93) линия границы идет по прямой в северо-восточном направлении на протяжении 0,24 км до поворотной точки 74, расположенной на оси грунтовой дороги.

От точки 74 (683426.02; 175814.73) линия границы идет по прямой в северо-восточном направлении на протяжении 0,28 км до поворотной точки 75.

От точки 75 (683670.68; 176012.57) линия границы идет по прямой в северо-восточном направлении на протяжении 0,45 км до поворотной точки 76.

От точки 76 (683983.83; 176265.53) линия границы идет по прямой в северо-восточном направлении на протяжении 0,40 км до поворотной точки 77, расположенной на полевой дороге.

От точки 77 (684331.18; 176466.60) линия границы идет по прямой в северо-восточном направлении на протяжении 0,07 км до поворотной точки 78.

От точки 78 (684385.54; 176497.33) линия границы идет по прямой в северо-восточном направлении на протяжении 0,24 км до поворотной точки 79.

От точки 79 (684608.92; 176543.92) линия границы идет по прямой в северо-западном направлении на протяжении 0,22 км до поворотной точки 80, расположенной на просеке, на южной стороне лесного квартала 30 земель лесного фонда.

От точки 80 (684824.69; 176526.77) линия границы идет по прямой в северо-западном направлении на протяжении 0,53 км до поворотной точки 81.

От точки 81 (684896.18; 176011.84) линия границы идет по прямой в северо-западном направлении на протяжении 0,37 км до поворотной точки 82, расположенной в 1,17 км северо-восточнее развилки грунтовых дорог, ведущих к деревне Гамово Белевского района, в 0,73 км юго-западнее пересечения дороги и просеки между лесными кварталами 29, 30 земель лесного фонда.

От точки 82 (685029.07; 175670.40) линия границы идет по прямой в северо-восточном направлении на протяжении 0,22 км до поворотной точки 83.

От точки 83 (685240.19; 175722.44) линия границы идет по прямой в северо-восточном направлении на протяжении 0,20 км до поворотной точки 84, расположенной в 1,38 км северо-восточнее развилки грунтовых дорог, ведущих к деревне Гамово Белевского района, в 0,35 км юго-западнее пересечения дороги и просеки между лесными кварталами 29, 30 земель лесного фонда.

От точки 84 (685358.01; 175879.38) линия границы идет по прямой в северо-западном направлении на протяжении 0,13 км до поворотной точки 85.

От точки 85 (685460.64; 175804.77) линия границы идет по прямой в северо-западном направлении на протяжении 0,08 км до поворотной точки 86, расположенной в 1,30 км северо-восточнее развилки грунтовых дорог, ведущих к деревне Гамово Белевского района, в 0,34 км юго-западнее пересечения дороги и просеки между лесными кварталами 29, 30 земель лесного фонда.

От точки 86 (685525.02; 175762.38) линия границы идет по прямой в юго-западном направлении на протяжении 0,36 км до поворотной точки 87, расположенной в 0,97 км северо-восточнее развилки грунтовых дорог,

ведущих к деревне Гамово Белевского района, в 0,60 км юго-западнее пересечения дорог в лесном квартале 29 земель лесного фонда.

От точки 87 (685319.55; 175473.57) линия границы идет по прямой в северо-западном направлении на протяжении 0,24 км до поворотной точки 88.

От точки 88 (685404.12; 175248.53) линия границы идет по прямой в северо-западном направлении на протяжении 0,26 км до поворотной точки 89, расположенной на западной стороне лесного квартала 29 земель лесного фонда, на оси грунтовой дороги, ведущей к деревне Гамово Белевского района.

От точки 89 (685589.75; 175075.09) линия границы идет по прямой в северо-восточном направлении на протяжении 0,26 км до поворотной точки 90.

От точки 90 (685753.16; 175267.88) линия границы идет по прямой в северном направлении на протяжении 0,12 км до поворотной точки 91, расположенной в 0,53 км восточнее деревни Гамово Белевского района, в 0,46 км юго-западнее пересечения дорог в лесном квартале 29 земель лесного фонда.

От точки 91 (685870.70; 175266.45) линия границы идет по прямой в северо-восточном направлении на протяжении 0,28 км до поворотной точки 92, расположенной в 0,78 км восточнее деревни Гамово Белевского района, в 0,59 км юго-западнее места пересечения просек между лесными кварталами 27, 28, 29, 30 земель лесного фонда.

От точки 92 (685963.15; 175531.63) линия границы идет по прямой в северо-западном направлении на протяжении 0,25 км до поворотной точки 93, расположенной в 0,89 км северо-восточнее деревни Гамово Белевского района, в 0,64 км северо-западнее места пересечения просек между лесными кварталами 27, 28, 29, 30 земель лесного фонда.

От точки 93 (686217.58; 175495.08) линия границы идет по прямой в северо-восточном направлении на протяжении 0,19 км до поворотной точки 94, расположенной в 1,07 км северо-восточнее деревни Гамово Белевского района, в 0,48 км северо-западнее места пересечения просек между лесными кварталами 27, 28, 29, 30 земель лесного фонда.

От точки 94 (686259.87; 175676.40) линия границы идет по прямой в северо-западном направлении на протяжении 0,22 км до поворотной точки 95, расположенной в 1,06 км северо-восточнее деревни Гамово Белевского района, в 0,26 км южнее пересечения полевых дорог в лесном квартале 27 земель лесного фонда.

От точки 95 (686481.33; 175639.85) линия границы идет по прямой в северо-западном направлении на протяжении 0,74 км до поворотной точки 96.

От точки 96 (686948.85; 175014.18) линия границы идет по прямой в северо-западном направлении на протяжении 0,22 км до поворотной точки 97.

От точки 97 (687032.94; 174846.13) линия границы идет по прямой в северо-западном направлении на протяжении 0,25 км до поворотной точки 98.

От точки 98 (687203.22; 174658.00) линия границы идет по прямой в северо-западном направлении на протяжении 0,11 км до поворотной точки 99.

От точки 99 (687257.46; 174555.65) линия границы идет по прямой в северо-западном направлении на протяжении 0,10 км до поворотной точки 100, расположенной в 0,95 км севернее деревни Гамово Белевского района, в 0,32 км юго-восточнее пересечения дорог в лесном квартале 26 земель лесного фонда.

От точки 100 (687284.93; 174478.67) линия границы идет по прямой в юго-западном направлении на протяжении 0,50 км до поворотной точки 101, расположенной в 0,78 км северо-восточнее пересечения грунтовых дорог с западной стороны деревни Гамово Белевского района, в 0,43 км южнее пересечения дорог в лесном квартале 26 земель лесного фонда.

От точки 101 (686907.28; 174154.32) линия границы идет по прямой в северо-западном направлении на протяжении 0,14 км до поворотной точки 102, расположенной в 0,80 км севернее пересечения грунтовых дорог с западной стороны деревни Гамово Белевского района, в 0,43 км южнее пересечения дорог в лесном квартале 26 земель лесного фонда.

От точки 102 (686940.61; 174025.91) линия границы идет по прямой в северо-восточном направлении на протяжении 0,13 км до поворотной точки 103, расположенной в 0,92 км севернее пересечения грунтовых дорог с

западной стороны деревни Гамово Белевского района, в 0,28 км юго-западнее пересечения дорог в лесном квартале 26 земель лесного фонда.

От точки 103 (687063.11; 174085.26) линия границы идет по прямой в северо-западном направлении на протяжении 0,14 км до поворотной точки 104, расположенной в 0,97 км севернее пересечения грунтовых дорог с западной стороны деревни Гамово Белевского района, в 0,30 км юго-западнее пересечения дорог в лесном квартале 26 земель лесного фонда.

От точки 104 (687116.52; 173955.55) линия границы идет по прямой в юго-западном направлении на протяжении 0,12 км до поворотной точки 105, расположенной в 0,88 км северо-западнее пересечения грунтовых дорог с западной стороны деревни Гамово Белевского района, в 0,03 км южнее полевой дороги в Арсеньевском районе.

От точки 105 (687010.55; 173905.53) линия границы идет по прямой в северо-западном направлении на протяжении 0,15 км до поворотной точки 106, расположенной в 0,90 км восточнее оси автодороги Белев – Будоговищи в Белевском районе, в 0,04 км севернее полевой дороги в Белевском районе.

От точки 106 (687029.65; 173754.93) линия границы идет по прямой в северо-западном направлении на протяжении 0,11 км до поворотной точки 107.

От точки 107 (687119.70; 173698.88) линия границы идет по прямой в северо-восточном направлении на протяжении 0,22 км до поворотной точки 108.

От точки 108 (687329.95; 173735.33) линия границы идет по прямой в северо-восточном направлении на протяжении 0,14 км до поворотной точки 109, расположенной на оси грунтовой дороги.

От точки 109 (687444.40; 173820.96) линия границы идет по прямой в северо-восточном направлении на протяжении 0,52 км до поворотной точки 110, расположенной на западной стороне лесного квартала 26 земель лесного фонда.

От точки 110 (687558.57; 174329.40) линия границы идет по прямой в северо-восточном направлении на протяжении 0,48 км до поворотной точки

111, расположенной на просеке между лесными кварталами 15, 26 земель лесного фонда, в 1,40 км восточнее деревни Песковатое Белевского района.

От точки 111 (687885.35; 174663.66) линия границы идет по прямой в северо-западном направлении на протяжении 0,61 км до поворотной точки 112, расположенной на восточном краю лесополосы в Белевском районе, на западной стороне лесного квартала 15 земель лесного фонда.

От точки 112 (688349.66; 174268.03) линия границы идет по прямой в северо-восточном направлении на протяжении 0,38 км до поворотной точки 113.

От точки 113 (688652.91; 174485.62) линия границы идет по прямой в северо-восточном направлении на протяжении 0,32 км до поворотной точки 114.

От точки 114 (688996.06; 174557.11) линия границы идет по прямой в северо-восточном направлении на протяжении 0,32 км до поворотной точки 115, расположенной в 0,43 км южнее плотины пруда в деревне Абинь Белевского района, в 1,28 км северо-западнее пересечения полевой дороги и просеки между лесными кварталами 15, 26 земель лесного фонда.

От точки 115 (689189.88; 174805.05) линия границы идет по прямой в юго-восточном направлении на протяжении 0,97 км до поворотной точки 116.

От точки 116 (688417.40; 175408.26) линия границы идет по прямой в юго-восточном направлении на протяжении 0,20 км до поворотной точки 117.

От точки 117 (688333.19; 175579.51) линия границы идет по прямой в северо-восточном направлении на протяжении 0,24 км до поворотной точки 118.

От точки 118 (688420.74; 175800.40) линия границы идет по прямой в северо-восточном направлении на протяжении 0,23 км до поворотной точки 119.

От точки 119 (688635.35; 175876.89) линия границы идет по прямой в северо-восточном направлении на протяжении 0,26 км до поворотной точки 120, расположенной на западной стороне лесного квартала 8 земель лесного

фонда, в 0,80 км юго-восточнее пересечения грунтовых дорог с южной стороны деревни Абинь Белевского района.

От точки 120 (688750.39; 176127.48) линия границы идет по прямой в северо-западном направлении на протяжении 0,22 км до поворотной точки 121.

От точки 121 (688960.47; 176114.23) линия границы идет по прямой в северо-западном направлении на протяжении 0,32 км до поворотной точки 122.

От точки 122 (689246.26; 176012.97) линия границы идет по прямой в северо-западном направлении на протяжении 0,35 км до поворотной точки 123, расположенной на оси грунтовой дороги, в 0,15 км северо-восточнее пересечения грунтовых дорог с восточной стороны деревни Абинь Белевского района.

От точки 123 (689568.85; 175858.69) линия границы идет по прямой в северо-восточном направлении на протяжении 0,20 км до поворотной точки 124, расположенной в 0,41 км северо-восточнее пересечения грунтовых дорог с восточной стороны деревни Абинь Белевского района, в 0,02 км северо-западнее пересечения осей полевых дорог в Арсеньевском районе.

От точки 124 (689699.84; 176002.81) линия границы идет по прямой в северо-западном направлении на протяжении 0,27 км до поворотной точки 125, расположенной в 0,37 км северо-восточнее пересечения грунтовых дорог с восточной стороны деревни Абинь Белевского района, в 0,09 км западнее пересечения полевых дорог в Арсеньевском районе.

От точки 125 (689918.36; 175849.15) линия границы идет по прямой в северо-восточном направлении на протяжении 0,09 км до поворотной точки 126, расположенной на оси грунтовой дороги.

От точки 126 (689933.19; 175941.14) линия границы идет по прямой в северо-западном направлении на протяжении 0,41 км до поворотной точки 127.

От точки 127 (690338.01; 175870.77) линия границы идет по прямой в северо-западном направлении на протяжении 0,34 км до поворотной точки 128, расположенной в 1,07 км северо-восточнее пересечения грунтовых дорог

с восточной стороны деревни Абинь Белевского района, в 0,78 км северо-западнее пересечения полевых дорог в Арсеньевском районе.

От точки 128 (690696.58; 175835.90) линия границы идет по прямой в северо-восточном направлении на протяжении 0,21 км до поворотной точки 129, расположенной в 1,20 км северо-восточнее пересечения грунтовых дорог с восточной стороны деревни Абинь Белевского района, в 0,84 км северо-восточнее пересечения полевых дорог в Арсеньевском районе.

От точки 129 (690787.65; 176032.89) линия границы идет по прямой в юго-восточном направлении на протяжении 0,95 км до поворотной точки 130, расположенной в 0,68 км северо-восточнее пересечения грунтовых дорог с восточной стороны деревни Абинь Белевского района, в 0,10 км северо-восточнее пересечения полевых дорог в Арсеньевском районе.

От точки 130 (689825.10; 176197.59) линия границы идет по прямой в юго-восточном направлении на протяжении 0,20 км до поворотной точки 131.

От точки 131 (689813.44; 176393.21) линия границы идет по прямой в юго-восточном направлении на протяжении 0,46 км до поворотной точки 132.

От точки 132 (689643.89; 176813.30) линия границы идет по прямой в восточном направлении на протяжении 0,25 км до поворотной точки 133.

От точки 133 (689646.85; 177062.12) линия границы идет по прямой в северо-восточном направлении на протяжении 0,41 км до поворотной точки 134, расположенной в юго-западном углу урочища Заказ Белевского района, на северной стороне лесного квартала 2 земель лесного фонда.

От точки 134 (689877.66; 177397.63) линия границы идет по прямой в северо-восточном направлении на протяжении 0,44 км до поворотной точки 135.

От точки 135 (690014.58; 177822.37) линия границы идет по прямой в северо-восточном направлении на протяжении 0,14 км до поворотной точки 136.

От точки 136 (690097.23; 177940.63) линия границы идет по прямой в северо-восточном направлении на протяжении 0,27 км до поворотной точки 137.

От точки 137 (690183.71; 178180.56) линия границы идет по прямой в северо-восточном направлении на протяжении 0,16 км до поворотной точки 138, расположенной на оси грунтовой дороги.

От точки 138 (690301.55; 178285.26) линия границы идет по прямой в восточном направлении на протяжении 0,17 км до поворотной точки 139.

От точки 139 (690310.45; 178454.39) линия границы идет по прямой в северо-восточном направлении на протяжении 0,26 км до поворотной точки 140, расположенной в 0,67 км юго-восточнее пересечения грунтовых дорог с восточной стороны деревни Каратеево Белевского района, в 0,26 км северо-восточнее пересечения полевой дороги и просеки лесного квартала 4 земель лесного фонда.

От точки 140 (690378.74; 178712.12) линия границы идет по прямой в юго-восточном направлении на протяжении 0,29 км до поворотной точки 141.

От точки 141 (690207.11; 178950.26) линия границы идет по прямой в юго-восточном направлении на протяжении 0,79 км до поворотной точки 142.

От точки 142 (689815.78; 179638.74) линия границы идет по прямой в восточном направлении на протяжении 0,62 км до поворотной точки 143, расположенной в 0,15 км восточнее грунтовой дороги, ведущей к деревне Зеленая Белевского района, на северной стороне лесного квартала 5 земель лесного фонда.

От точки 143 (689776.35; 180231.34) линия границы идет по прямой в северо-восточном направлении на протяжении 0,34 км до поворотной точки 144.

От точки 144 (689964.65; 180512.92) линия границы идет по прямой в северо-восточном направлении на протяжении 0,06 км до поворотной точки 145.

От точки 145 (690019.14; 180546.22) линия границы идет по прямой в северо-восточном направлении на протяжении 0,20 км до поворотной точки 146.

От точки 146 (690200.79; 180630.55) линия границы идет по прямой в северо-восточном направлении на протяжении 0,21 км до поворотной точки 147.

От точки 147 (690247.08; 180833.91) линия границы идет по прямой в северо-восточном направлении на протяжении 0,24 км до поворотной точки 148.

От точки 148 (690378.06; 181045.43) линия границы идет по прямой в северо-восточном направлении на протяжении 0,18 км до поворотной точки 149.

От точки 149 (690520.49; 181138.26) линия границы идет по прямой в северном направлении на протяжении 0,09 км до поворотной точки 150.

От точки 150 (690613.32; 181130.20) линия границы идет по прямой в северо-западном направлении на протяжении 0,30 км до поворотной точки 151.

От точки 151 (690902.66; 181046.54) линия границы идет по прямой в северо-восточном направлении на протяжении 0,55 км до поворотной точки 152.

От точки 152 (691451.62; 181165.24) линия границы идет по прямой в северо-восточном направлении на протяжении 0,23 км до поворотной точки 153.

От точки 153 (691627.25; 181320.60) линия границы идет по прямой в северо-восточном направлении на протяжении 0,22 км до поворотной точки 154, расположенной в 0,52 км юго-восточнее развилки грунтовых дорог в юго-восточной части урочища Вахново Белевского района, на северной стороне лесного квартала 1 земель лесного фонда.

От точки 154 (691691.69; 181534.76) линия границы идет по прямой в северо-восточном направлении на протяжении 0,22 км до поворотной точки 155.

От точки 155 (691914.91; 181627.42) линия границы идет по прямой в северо-восточном направлении на протяжении 1,09 км до поворотной точки 156, расположенной на оси автодороги Белев – Чернь.

От точки 156 (692971.22; 181913.65) линия границы идет по прямой в северо-восточном направлении на протяжении 1,20 км до поворотной точки 157, расположенной в восточном углу лесного квартала 31 земель лесного фонда, в 0,02 км восточнее грунтовой дороги.

От точки 157 (693741.15; 182823.18) линия границы идет по прямой в северо-западном направлении на протяжении 0,40 км до поворотной точки 158.

От точки 158 (693793.29; 182421.33) линия границы идет по прямой в северо-западном направлении на протяжении 0,19 км до поворотной точки 159.

От точки 159 (693882.31; 182253.04) линия границы идет по прямой в северо-западном направлении на протяжении 0,38 км до поворотной точки 160, расположенной в 0,73 км юго-восточнее пересечения грунтовых дорог с восточной стороны деревни Верхние Савинки Белевского района, в 0,94 км северо-западнее пересечения грунтовой и полевой дорог в Арсеньевском районе.

От точки 160 (694124.06; 181951.80) линия границы идет по прямой в северо-восточном направлении на протяжении 0,24 км до поворотной точки 161, расположенной в 0,75 км юго-восточнее пересечения грунтовых дорог с восточной стороны деревни Верхние Савинки Белевского района.

От точки 161 (694351.03; 182073.15) линия границы идет по прямой в юго-восточном направлении на протяжении 0,12 км до поворотной точки 162, расположенной в 0,86 км юго-восточнее пересечения грунтовых дорог с восточной стороны деревни Верхние Савинки Белевского района, в 0,67 км юго-западнее пересечения полевых дорог в Арсеньевском районе.

От точки 162 (694281.42; 182176.92) линия границы идет по прямой в северо-восточном направлении на протяжении 0,34 км до поворотной точки 163.

От точки 163 (694557.05; 182391.57) линия границы идет по прямой в северо-западном направлении на протяжении 0,11 км до поворотной точки 164.

От точки 164 (694654.47; 182371.65) линия границы идет в северо-восточном направлении вдоль восточной стороны лесополосы на протяжении 0,54 км до поворотной точки 165.

От точки 165 (695182.51; 182508.82) линия границы идет по прямой в северо-западном направлении на протяжении 0,30 км до поворотной точки 166.

От точки 166 (695453.95; 182383.22) линия границы идет по прямой в северо-восточном направлении на протяжении 0,15 км до поворотной точки 167.

От точки 167 (695601.24; 182434.20) линия границы идет по прямой в северо-западном направлении на протяжении 0,11 км до поворотной точки 168.

От точки 168 (695701.36; 182421.29) линия границы идет по прямой в северо-восточном направлении на протяжении 0,05 км до поворотной точки 169.

От точки 169 (695744.97; 182465.61) линия границы идет по прямой в северном направлении на протяжении 0,03 км до поворотной точки 170, расположенной в русле реки Рука.

От точки 170 (695784.34; 182472.78) линия границы идет по прямой в северном направлении на протяжении 0,13 км до поворотной точки 171.

От точки 171 (695912.71; 182488.47) линия границы идет по прямой в северо-западном направлении на протяжении 0,43 км до поворотной точки 172.

От точки 172 (696315.54; 182351.90) линия границы идет по прямой в северо-западном направлении на протяжении 0,65 км до поворотной точки 173, расположенной в 1,72 км северо-восточнее деревни Верхние Савинки Белевского района, в 0,35 км юго-западнее пересечения полевых дорог в Арсеньевском районе.

От точки 173 (696945.90; 182213.48) линия границы идет по прямой в северо-западном направлении на протяжении 0,59 км до поворотной точки 174, расположенной на оси грунтовой дороги.

От точки 174 (697264.79; 181735.88) линия границы идет в северном направлении на протяжении 0,58 км по прямой, пересекая южную сторону полосы отвода железной дороги Волово – Духовская, до поворотной точки 175, расположенной на оси железной дороги Волово – Духовская.

От точки 175 (697849.20; 181773.64) линия границы идет по прямой в северном направлении на протяжении 0,03 км, пересекая северную сторону полосы отвода железной дороги Волово – Духовская, до поворотной точки 8(176), расположенной на северной стороне полосы отвода железной дороги Волово – Духовская, в 2,40 км северо-западнее поселка Центральный Арсеньевского района, в 2,50 км северо-восточнее деревни Верхние Савинки Белевского района, в 1,45 км западнее деревни Красный Пахарь Белевского района.

От точки 8 (176) до узловой точки 8 (198) линия границы идет по северной стороне полосы отвода железной дороги Волово – Духовская.

От точки 8 (176) (697875.82; 181764.74) линия границы идет по прямой в восточном направлении на протяжении 0,27 км до поворотной точки 177.

От точки 177 (697868.91; 182029.44) линия границы идет по прямой в юго-восточном направлении на протяжении 0,08 км до поворотной точки 178.

От точки 178 (697837.83; 182089.39) линия границы идет по прямой в юго-восточном направлении на протяжении 0,46 км до поворотной точки 179.

От точки 179 (697733.52; 182505.14) линия границы идет по прямой в северном направлении на протяжении 0,04 км до поворотной точки 180, расположенной на северной стороне полосы отвода железной дороги Волово – Духовская.

От точки 180 (697770.23; 182516.25) линия границы идет по прямой в юго-восточном направлении на протяжении 0,16 км до поворотной точки 181, расположенной на северной стороне полосы отвода железной дороги Волово – Духовская, в 0,19 км северо-восточнее пересечения осей железной дороги Волово – Духовская и автодороги, ведущей к поселку Центральный Арсеньевского района.

От точки 181 (697733.50; 182670.20) линия границы идет по прямой в южном направлении на протяжении 0,03 км до поворотной точки 182.

От точки 182 (697708.29; 182666.51) линия границы идет по прямой в юго-восточном направлении на протяжении 0,25 км до поворотной точки 183.

От точки 183 (697632.93; 182894.64) линия границы идет по прямой в северо-восточном направлении на протяжении 0,06 км до поворотной точки 184.

От точки 184 (697636.17; 182962.96) линия границы идет по прямой в юго-восточном направлении на протяжении 0,21 км до поворотной точки 185.

От точки 185 (697569.93; 183183.04) линия границы идет по прямой в северо-восточном направлении на протяжении 0,10 км до поворотной точки 186.

От точки 186 (697583.36; 183280.85) линия границы идет по прямой в юго-восточном направлении на протяжении 0,28 км до поворотной точки 187.

От точки 187 (697539.01; 183582.36) линия границы идет по прямой в юго-восточном направлении на протяжении 0,33 км до поворотной точки 188.

От точки 188 (697460.84; 183880.24) линия границы идет по прямой в юго-восточном направлении на протяжении 0,40 км до поворотной точки 189.

От точки 189 (697318.87; 184206.48) линия границы идет по прямой в юго-восточном направлении на протяжении 0,18 км до поворотной точки 190.

От точки 190 (697247.67; 184399.61) линия границы идет в юго-восточном направлении по северной стороне полосы отвода железной дороги Волово – Духовская на протяжении 2,65 км до поворотной точки 191.

От точки 191 (696595.78; 187004.28) линия границы идет по прямой в северном направлении на протяжении 0,04 км до поворотной точки 192, расположенной на северной стороне полосы отвода железной дороги Волово – Духовская, в 0,07 км западнее полевой дороги в Белевском районе.

От точки 192 (696625.88; 187004.91) линия границы идет по прямой в юго-восточном направлении на протяжении 0,10 км до поворотной точки 193, расположенной на северной стороне полосы отвода железной дороги Волово – Духовская, в 0,04 км восточнее полевой дороги в Белевском районе.

От точки 193 (696611.51; 187106.05) линия границы идет по прямой в юго-восточном направлении на протяжении 0,04 км до поворотной точки 194.

От точки 194 (696573.85; 187118.93) линия границы идет по прямой в юго-восточном направлении по северной стороне полосы отвода железной дороги Волово – Духовская на протяжении 2,22 км до поворотной точки 195, расположенной на просеке, разделяющей лесные кварталы 37, 38 земель лесного фонда.

От точки 195 (695974.16; 189382.06) линия границы идет по прямой в юго-восточном направлении на протяжении 0,43 км до поворотной точки 196.

От точки 196 (695904.44; 189681.46) линия границы идет по прямой в северо-восточном направлении на протяжении 0,06 км до поворотной точки 197, расположенной на северной стороне полосы отвода железной дороги Волово – Духовская, в 0,47 км восточнее просеки между лесными кварталами 37, 38 земель лесного фонда.

От точки 197 (695943.22; 189723.04) линия границы идет по прямой в юго-восточном направлении на протяжении 0,52 км до узловой точки 8 (198), принятой ранее за начальную точку описания границы.

В тексте описания границы муниципального образования Манаенское Арсеньевского района расстояния от узловых и поворотных точек до населенных пунктов указаны ориентировочно.

Приложение 8
к Закону Тульской области
«О внесении изменений в Закон Тульской области
«О переименовании муниципального образования
«Арсеньевский район» Тульской области,
установлении границ, наделении статусом и
определении административных центров
муниципальных образований на территории
Арсеньевского района Тульской области»

Приложение 8
к Закону Тульской области
«О переименовании муниципального образования
«Арсеньевский район» Тульской области,
установлении границ, наделении статусом и
определении административных центров
муниципальных образований на территории
Арсеньевского района Тульской области»

Карта-схема
границы муниципального образования Манаенское
Арсеньевского района

