

## ЗАКОН ТУЛЬСКОЙ ОБЛАСТИ

**О внесении изменений в Закон Тульской области  
«О переименовании муниципального образования  
«г. Щекино и Щекинский район» Тульской области,  
установлении границ, наделении статусом и определении  
административных центров муниципальных образований  
на территории Щекинского района Тульской области»**

Принят  
Тульской областной Думой  
29 ноября 2018 года

### Статья 1

Внести в Закон Тульской области от 11 марта 2005 года № 552-ЗТО «О переименовании муниципального образования «г. Щекино и Щекинский район» Тульской области, установлении границ, наделении статусом и определении административных центров муниципальных образований на территории Щекинского района Тульской области» (Тульские известия, 2005, 24 марта; 2008, 11 декабря; 2010, 15 апреля; 2012, 20 декабря; Сборник правовых актов Тульской области и иной официальной информации (<http://npatula.ru>), 3 апреля 2014 года) следующие изменения:

1) в приложении 1:

а) абзац сто десятый раздела «Прохождение границы с муниципальным образованием Воскресенское Дубенского района» изложить в следующей редакции:

«От точки 108 линия границы идет в восточном направлении на протяжении 0,22 км до узловой точки 41, расположенной в 1,11 км юго-западнее деревни Кураково Ленинского района, в 6,28 км северо-западнее деревни Крюковка Щекинского района, в 1,05 км южнее массива гаражей, находящегося

в юго-восточном направлении от деревни Баздреве Дубенского района, и являющейся точкой стыка границ муниципальных образований Яснополянское Щекинского района, Воскресенское Дубенского района и муниципального образования город Тула.»;

б) после раздела «Прохождение границы с муниципальным образованием Воскресенское Дубенского района» дополнить разделом «Прохождение границы с муниципальным образованием город Тула» согласно приложению 1 к настоящему Закону;

в) разделы «Прохождение границы с муниципальным образованием Иншинское Ленинского района», «Прохождение границы с муниципальным образованием город Тула», «Прохождение границы с муниципальным образованием Ильинское Ленинского района» признать утратившими силу;

г) дополнить разделом «Прохождение границы с муниципальным образованием город Тула» согласно приложению 2 к настоящему Закону;

2) приложение 2 изложить в редакции приложения 3 к настоящему Закону;

3) приложение 5 изложить в редакции приложения 4 к настоящему Закону;

4) приложение 6 изложить в редакции приложения 5 к настоящему Закону;

5) в приложении 8 схему границы муниципального образования город Советск Щекинского района и картограмму расположения листов плана границы муниципального образования город Советск Щекинского района изложить в редакции приложения 6 к настоящему Закону;

6) в приложении 10 схему границы муниципального образования город Щекино Щекинского района и картограмму расположения листов плана границы муниципального образования город Щекино Щекинского района изложить в редакции приложения 7 к настоящему Закону;

7) в приложении 11:

а) абзац четвертый раздела «Прохождение границы с муниципальным образованием Воскресенское Дубенского района» изложить в следующей редакции:

«От точки 108 линия границы идет в восточном направлении на протяжении 0,22 км до узловой точки 41, расположенной в 1,11 км юго-западнее

деревни Кураково Ленинского района, в 6,28 км северо-западнее деревни Крюковка Щекинского района, в 1,05 км южнее массива гаражей, находящегося в юго-восточном направлении от деревни Баздреве Дубенского района, и являющейся точкой стыка границ муниципальных образований Яснополянское Щекинского района, Воскресенское Дубенского района и муниципального образования город Тула.»;

б) после раздела «Прохождение границы с муниципальным образованием Воскресенское Дубенского района» дополнить разделом «Прохождение границы с муниципальным образованием город Тула» согласно приложению 8 к настоящему Закону;

в) разделы «Прохождение границы с муниципальным образованием Иншинское Ленинского района», «Прохождение границы с муниципальным образованием город Тула», «Прохождение границы с муниципальным образованием Ильинское Ленинского района», «Прохождение границы с муниципальным образованием Ломинцевское Щекинского района» признать утратившими силу;

г) в разделе «Прохождение границы с муниципальным образованием рабочий поселок Первомайский Щекинского района»:

дополнить новым абзацем первым следующего содержания:

«От узловой точки 41(106) линия границы идет в юго-западном направлении по оси железной дороги Москва – Харьков на протяжении 1,36 км до поворотной точки 149, расположенной на оси железной дороги Москва – Харьков, на ее пересечении с осью линии электропередачи, в 0,75 км юго-восточнее южной окраины деревни Кочаки Щекинского района.»;

абзац первый считать абзацем вторым и в нем слово «узловой» исключить;

абзацы второй – сороковой считать абзацами третьим – сорок первым соответственно;

д) дополнить разделом «Прохождение границы с муниципальным образованием город Тула» согласно приложению 9 к настоящему Закону;

8) приложение 12 изложить в редакции приложения 10 к настоящему Закону;

9) в приложении 16 схему границы муниципального образования Крапивенское Щекинского района и картограмму расположения листов плана границы муниципального образования Крапивенское Щекинского района изложить в редакции приложения 11 к настоящему Закону;

10) в приложении 18 схему границы муниципального образования Лазаревское Щекинского района и картограмму расположения листов плана границы муниципального образования Лазаревское Щекинского района изложить в редакции приложения 12 к настоящему Закону;

11) в приложении 19:

а) абзац первый изложить в следующей редакции:

«За начальную точку описания границы муниципального образования Ломинцевское Щекинского района принята узловая точка 108а, являющаяся точкой стыка границ муниципальных образований рабочий поселок Первомайский Щекинского района, Ломинцевское Щекинского района и муниципального образования город Тула.»;

б) после абзаца первого дополнить разделом «Прохождение границы с муниципальным образованием город Тула» согласно приложению 13 к настоящему Закону;

в) раздел «Прохождение границы с муниципальным образованием Ильинское Ленинского района» признать утратившим силу;

г) раздел «Прохождение границы с муниципальным образованием рабочий поселок Первомайский Щекинского района» изложить в редакции приложения 14 к настоящему Закону;

д) раздел «Прохождение границы с муниципальным образованием Яснополянское Щекинского района» признать утратившим силу;

12) приложение 20 изложить в редакции приложения 15 к настоящему Закону;

13) в приложении 22 схему границы муниципального образования Огаревское Щекинского района и картограмму расположения листов плана границы муниципального образования Огаревское Щекинского района изложить в редакции приложения 16 к настоящему Закону.

**Статья 2**

Настоящий Закон вступает в силу по истечении десяти дней после дня его официального опубликования.

**Губернатор  
Тульской области**



**А.Г. Дюмин**

г. Тула  
29 ноября 2018 года

№ 103-ЗТО

Приложение 1  
к Закону Тульской области  
«О внесении изменений в Закон Тульской области  
«О переименовании муниципального  
образования «г. Щекино и Щекинский район»  
Тульской области, установлении границ,  
наделении статусом и определении  
административных центров муниципальных  
образований на территории  
Щекинского района Тульской области»

**Прохождение границы с муниципальным образованием город Тула**

От узловой точки 41 линия границы идет по прямой в северо-восточном направлении на протяжении 0,30 км до поворотной точки 1.

От точки 1 линия границы идет по прямой в северо-восточном направлении на протяжении 0,33 км до поворотной точки 2.

От точки 2 линия границы идет по прямой в восточном направлении на протяжении 0,40 км до поворотной точки 3.

От точки 3 линия границы идет по прямой в юго-восточном направлении на протяжении 0,10 км до поворотной точки 4.

От точки 4 линия границы идет по прямой в северо-восточном направлении на протяжении 0,56 км до поворотной точки 5.

От точки 5 линия границы идет по прямой в юго-восточном направлении на протяжении 0,80 км до поворотной точки 6.

От точки 6 линия границы идет по прямой в северо-восточном направлении на протяжении 0,12 км до поворотной точки 7.

От точки 7 линия границы идет по прямой в юго-восточном направлении на протяжении 0,12 км до поворотной точки 8.

От точки 8 линия границы идет по прямой в юго-восточном направлении на протяжении 0,12 км до поворотной точки 9.

От точки 9 линия границы идет по прямой в юго-восточном направлении на протяжении 0,09 км до поворотной точки 10.

От точки 10 линия границы идет по прямой в восточном направлении на протяжении 0,15 км до поворотной точки 11.

От точки 11 линия границы идет по прямой в восточном направлении на протяжении 0,10 км до поворотной точки 12.

От точки 12 линия границы идет по прямой в юго-восточном направлении на протяжении 0,10 км до поворотной точки 13.

От точки 13 линия границы идет по прямой в юго-восточном направлении на протяжении 0,28 км до поворотной точки 14.

От точки 14 линия границы идет по прямой в северо-восточном направлении на протяжении 0,24 км до поворотной точки 15.

От точки 15 линия границы идет по прямой в юго-восточном направлении на протяжении 0,29 км до поворотной точки 16.

От точки 16 линия границы идет по прямой в юго-восточном направлении на протяжении 0,44 км до поворотной точки 17.

От точки 17 линия границы идет по прямой в юго-восточном направлении на протяжении 0,15 км до поворотной точки 18.

От точки 18 линия границы идет по прямой в юго-восточном направлении на протяжении 0,11 км до поворотной точки 19.

От точки 19 линия границы идет по прямой в юго-восточном направлении на протяжении 0,22 км до поворотной точки 20.

От точки 20 линия границы идет по прямой в юго-восточном направлении на протяжении 0,20 км до поворотной точки 21.

От точки 21 линия границы идет по прямой в юго-восточном направлении на протяжении 0,35 км до поворотной точки 22.

От точки 22 линия границы идет по прямой в северо-восточном направлении на протяжении 0,16 км до поворотной точки 23.

От точки 23 линия границы идет по прямой в юго-восточном направлении на протяжении 0,11 км до поворотной точки 24.

От точки 24 линия границы идет по прямой в юго-восточном направлении на протяжении 0,12 км до поворотной точки 25.

От точки 25 линия границы идет по прямой в юго-восточном направлении на протяжении 0,38 км до поворотной точки 26.

От точки 26 линия границы идет по прямой в юго-восточном направлении на протяжении 0,41 км до поворотной точки 27.

От точки 27 линия границы идет по прямой в юго-восточном направлении на протяжении 0,10 км до поворотной точки 28.

От точки 28 линия границы идет по прямой в юго-восточном направлении на протяжении 0,15 км до поворотной точки 29.

От точки 29 линия границы идет по прямой в юго-восточном направлении на протяжении 0,15 км до поворотной точки 30.

От точки 30 линия границы идет по прямой в юго-восточном направлении на протяжении 0,33 км до поворотной точки 31.

От точки 31 линия границы идет по прямой в северо-восточном направлении на протяжении 0,20 км до поворотной точки 32.

От точки 32 линия границы идет по прямой в северо-восточном направлении на протяжении 0,17 км до поворотной точки 33.

От точки 33 линия границы идет по прямой в северо-восточном направлении на протяжении 0,50 км до поворотной точки 34.

От точки 34 линия границы идет по прямой в северо-восточном направлении на протяжении 0,53 км до поворотной точки 35.

От точки 35 линия границы идет по прямой в северо-восточном направлении на протяжении 0,07 км до поворотной точки 36.

От точки 36 линия границы идет по прямой в северо-восточном направлении на протяжении 0,37 км до поворотной точки 37.

От точки 37 линия границы идет по прямой в северо-восточном направлении на протяжении 0,70 км до поворотной точки 38.

От точки 38 линия границы идет по прямой в северо-восточном направлении на протяжении 0,18 км до поворотной точки 39.

От точки 39 линия границы идет по прямой в северо-западном направлении на протяжении 0,03 км до поворотной точки 40.

От точки 40 линия границы идет по прямой в северо-восточном направлении на протяжении 0,18 км до поворотной точки 41.

От точки 41 линия границы идет по прямой в северо-восточном направлении на протяжении 0,09 км до поворотной точки 42.

От точки 42 линия границы идет по прямой в северо-восточном направлении на протяжении 0,07 км до поворотной точки 43.

От точки 43 линия границы идет по прямой в северо-восточном направлении на протяжении 0,06 км до поворотной точки 44.

От точки 44 линия границы идет по прямой в северо-восточном направлении на протяжении 0,73 км до поворотной точки 45.

От точки 45 линия границы идет по прямой в юго-восточном направлении на протяжении 0,02 км до поворотной точки 46.

От точки 46 линия границы идет по прямой в северо-восточном направлении на протяжении 0,32 км до поворотной точки 47.

От точки 47 линия границы идет по прямой в северо-восточном направлении на протяжении 0,63 км до поворотной точки 48.

От точки 48 линия границы идет по прямой в северо-восточном направлении на протяжении 0,16 км до поворотной точки 49.

От точки 49 линия границы идет по прямой в северо-восточном направлении на протяжении 0,90 км до поворотной точки 50.



От точки 50 линия границы идет по просеке в юго-восточном направлении на протяжении 4,60 км до поворотной точки 51.

От точки 51 линия границы идет по прямой в северо-восточном направлении на протяжении 0,14 км до поворотной точки 52.

От точки 52 линия границы идет по прямой в северо-восточном направлении на протяжении 0,06 км до поворотной точки 53.

От точки 53 линия границы идет по прямой в северо-восточном направлении на протяжении 0,04 км до поворотной точки 54.

От точки 54 линия границы идет по прямой в северо-восточном направлении на протяжении 0,27 км до поворотной точки 55.

От точки 55 линия границы идет по прямой в северо-восточном направлении на протяжении 0,23 км до поворотной точки 56.

От точки 56 линия границы идет по прямой в восточном направлении на протяжении 0,23 км до поворотной точки 57.

От точки 57 линия границы идет по прямой в юго-восточном направлении на протяжении 0,46 км до поворотной точки 58.

От точки 58 линия границы идет по прямой в юго-восточном направлении на протяжении 0,79 км до поворотной точки 59.

От точки 59 линия границы идет по прямой в юго-восточном направлении на протяжении 0,15 км до поворотной точки 60.

От точки 60 линия границы идет по прямой в северо-восточном направлении на протяжении 0,47 км до поворотной точки 61.

От точки 61 линия границы идет по прямой в северо-восточном направлении на протяжении 0,24 км до поворотной точки 62.

От точки 62 линия границы идет по прямой в северо-восточном направлении на протяжении 0,60 км до поворотной точки 63.

От точки 63 линия границы идет по прямой в северном направлении на протяжении 0,42 км до поворотной точки 64.

От точки 64 линия границы идет по прямой в северном направлении на протяжении 0,34 км до поворотной точки 65.

От точки 65 линия границы идет по прямой в северо-восточном направлении на протяжении 0,68 км до поворотной точки 66.

От точки 66 линия границы идет по прямой в северо-восточном направлении на протяжении 0,42 км до поворотной точки 67.

От точки 67 линия границы идет в северо-восточном направлении на протяжении 0,17 км до поворотной точки 68.

От точки 68 линия границы идет по прямой в северо-восточном направлении на протяжении 0,26 км до поворотной точки 69.

От точки 69 линия границы идет по прямой в восточном направлении на протяжении 0,28 км до поворотной точки 70.

От точки 70 линия границы идет по прямой в юго-восточном направлении на протяжении 0,14 км до поворотной точки 71.

От точки 71 линия границы идет по прямой в северо-восточном направлении на протяжении 0,21 км до поворотной точки 72.

От точки 72 линия границы идет по прямой в северо-восточном направлении на протяжении 0,23 км до поворотной точки 73.

От точки 73 линия границы идет по прямой в северо-восточном направлении на протяжении 0,28 км до поворотной точки 74.

От точки 74 линия границы идет по прямой в северо-восточном направлении до поворотной точки 75.

От точки 75 линия границы идет по прямой в северном направлении на протяжении 2,5 км до поворотной точки н1.

От точки н1 линия границы идет в северо-восточном направлении на протяжении 0,84 км до поворотной точки н2.

От точки н2 линия границы идет в северо-восточном направлении на протяжении 0,93 км до поворотной точки н3.

От точки н3 линия границы идет в северо-восточном направлении на протяжении 0,26 км до поворотной точки н4.

От точки н4 линия границы идет в южном направлении на протяжении 1,05 км до поворотной точки н5.

От точки н5 линия границы идет в юго-восточном направлении на протяжении 2,25 км до поворотной точки 735.

От точки 735 линия границы идет в юго-восточном направлении на протяжении 0,07 км до поворотной точки 734.

От точки 734 линия границы идет в юго-восточном направлении до поворотной точки 728.

От точки 728 линия границы идет в северо-восточном направлении до поворотной точки 724.

От точки 724 линия границы идет в северо-восточном направлении до поворотной точки 710.

От точки 710 линия границы идет в северо-восточном направлении до поворотной точки 709.

От точки 709 линия границы идет в северо-восточном направлении до поворотной точки 701.

От точки 701 линия границы идет в юго-восточном направлении до поворотной точки 662.

От точки 662 линия границы идет в юго-восточном направлении до поворотной точки 656.

От точки 656 линия границы идет в северо-восточном направлении до поворотной точки 655.

От точки 655 линия границы идет в юго-восточном направлении до поворотной точки 654.

От точки 654 линия границы идет ломаной линией, минуя поворотные точки 653, 652, 651, 650, до поворотной точки 45,46(646).

От точки 45,46(646) линия границы идет в южном направлении на протяжении 2,53 км до поворотной точки н10.

От точки н10 линия границы идет в юго-восточном направлении до узловой точки 41(106), расположенной на оси железной дороги Москва – Харьков, в 1,46 км юго-восточнее поселка Яснополянские Выселки Щекинского района, в 2,26 км северо-западнее деревни Деминка Щекинского района, в 8,30 км северо-западнее деревни Горюшино Ленинского района, в 5,20 км юго-западнее деревни Фалдино Ленинского района, и являющейся точкой стыка границ муниципальных образований Яснополянское Щекинского района, рабочий поселок Первомайский Щекинского района и муниципального образования город Тула.

От узловой точки 41(106) линия границы идет в юго-восточном направлении на протяжении 0,40 км до поворотной точки 107.

От точки 107 линия границы идет в юго-восточном направлении на протяжении 0,38 км до поворотной точки 108.

От точки 108 линия границы идет в юго-восточном направлении на протяжении 0,37 км до узловой точки 108а, являющейся точкой стыка границ муниципальных образований рабочий поселок Первомайский Щекинского района, Ломинцевское Щекинского района и муниципального образования город Тула.

От узловой точки 108а линия границы идет в юго-восточном направлении на протяжении 0,25 км до поворотной точки 109.

От точки 109 линия границы идет в юго-восточном направлении на протяжении 0,27 км до поворотной точки 110.

От точки 110 линия границы идет в юго-восточном направлении на протяжении 0,31 км до поворотной точки 111.

От точки 111 линия границы идет по прямой в восточном направлении на протяжении 0,28 км до поворотной точки 112.

От точки 112 линия границы идет по прямой в юго-восточном направлении на протяжении 0,13 км до поворотной точки 113.

От точки 113 линия границы идет по прямой в юго-восточном направлении на протяжении 0,24 км до поворотной точки 114.

От точки 114 линия границы идет в юго-восточном направлении на протяжении 0,15 км до поворотной точки 115.

От точки 115 линия границы идет в юго-восточном направлении на протяжении 0,19 км до поворотной точки 116.

От точки 116 линия границы идет по прямой в юго-восточном направлении на протяжении 0,24 км до поворотной точки 117.

От точки 117 линия границы идет по прямой в северо-восточном направлении на протяжении 0,23 км до поворотной точки 118.

От точки 118 линия границы идет по прямой в юго-восточном направлении на протяжении 0,29 км до поворотной точки 119.

От точки 119 линия границы идет по прямой в юго-восточном направлении на протяжении 0,55 км до поворотной точки 120.

От точки 120 линия границы идет по прямой в юго-западном направлении на протяжении 0,35 км до поворотной точки 121.

От точки 121 линия границы идет по прямой в юго-восточном направлении на протяжении 0,53 км до поворотной точки 122.

От точки 122 линия границы идет по прямой в юго-восточном направлении на протяжении 0,48 км до поворотной точки 123.

От точки 123 линия границы идет по прямой в юго-восточном направлении на протяжении 0,55 км до поворотной точки 124.

От точки 124 линия границы идет по прямой в юго-восточном направлении на протяжении 0,36 км до поворотной точки 125.

От точки 125 линия границы идет в южном направлении на протяжении 0,17 км до поворотной точки 126.

От точки 126 линия границы идет в юго-восточном направлении на протяжении 0,33 км до поворотной точки 127.

От точки 127 линия границы идет в юго-восточном направлении на протяжении 0,42 км до поворотной точки 128.

От точки 128 линия границы идет в юго-восточном направлении на протяжении 0,36 км до поворотной точки 129.

От точки 129 линия границы идет по прямой в северо-восточном направлении на протяжении 0,28 км до поворотной точки 130.

От точки 130 линия границы идет по прямой в северо-восточном направлении на протяжении 0,34 км до поворотной точки 131.

От точки 131 линия границы идет в северо-восточном направлении на протяжении 0,56 км до поворотной точки 132.

От точки 132 линия границы идет в юго-восточном направлении на протяжении 0,27 км до поворотной точки 133.

От точки 133 линия границы идет по прямой в юго-восточном направлении на протяжении 0,21 км до поворотной точки 134.

От точки 134 линия границы идет по прямой в юго-восточном направлении на протяжении 0,16 км до поворотной точки 135.

От точки 135 линия границы идет по прямой в юго-восточном направлении до поворотной точки 136.

От точки 136 линия границы идет в юго-восточном направлении на протяжении 0,23 км до поворотной точки 137.

От точки 137 линия границы идет в юго-восточном направлении на протяжении 0,13 км до поворотной точки 138.

От точки 138 линия границы идет в юго-восточном направлении на протяжении 0,43 км до поворотной точки 139.

От точки 139 линия границы идет по прямой в юго-восточном направлении на протяжении 0,18 км до поворотной точки 140.

От точки 140 линия границы идет по прямой в северо-восточном направлении на протяжении 0,21 км до поворотной точки 141.

От точки 141 линия границы идет по прямой в юго-восточном направлении на протяжении 0,13 км до поворотной точки 142.

От точки 142 линия границы идет по прямой в северо-западном направлении на протяжении 0,31 км до поворотной точки 143.

От точки 143 линия границы идет по прямой в северо-западном направлении на протяжении 0,20 км до поворотной точки 144.

От точки 144 линия границы идет по прямой в северном направлении на протяжении 0,29 км до поворотной точки 145.

От точки 145 линия границы идет по прямой, пересекая реку Упа, в восточном направлении на протяжении 0,03 км до узловой точки 42, расположенной в русле реки Упа, в 1,06 км севернее деревни Гора Услань Щекинского района, в 3,32 км юго-западнее поселка Прилепы Ленинского района, в 2,10 км северо-западнее деревни Плеханово Киреевского района, и являющейся точкой стыка границ муниципального образования город Тула, муниципального образования Ломинцевское Щекинского района и муниципального образования Бородинское Киреевского района.

Приложение 2  
к Закону Тульской области  
«О внесении изменений в Закон Тульской области  
«О переименовании муниципального  
образования «г. Щекино и Щекинский район»  
Тульской области, установлении границ,  
наделении статусом и определении  
административных центров муниципальных  
образований на территории  
Щекинского района Тульской области»

**Прохождение границы с муниципальным образованием город Тула**

От точки 45,46(Л) линия границы идет в северо-восточном направлении на протяжении 0,84 км до поворотной точки 1.

От точки 1 линия границы идет в юго-восточном направлении на протяжении 0,46 км до поворотной точки 2.

От точки 2 линия границы идет в юго-западном направлении на протяжении 0,83 км до поворотной точки 3.

От точки 3 линия границы идет по прямой в северо-западном направлении на протяжении 0,31 км до поворотной точки 45,46(Л).

От точки н6 линия границы идет в восточном направлении ломаной линией на протяжении 0,05 км до поворотной точки н7.

От точки н7 линия границы идет в южном направлении на протяжении 0,05 км до поворотной точки н8.

От точки н8 линия границы идет в западном направлении на протяжении 0,05 км до поворотной точки н9.

От точки н9 линия границы идет в северном направлении на протяжении 0,04 км до поворотной точки н6.

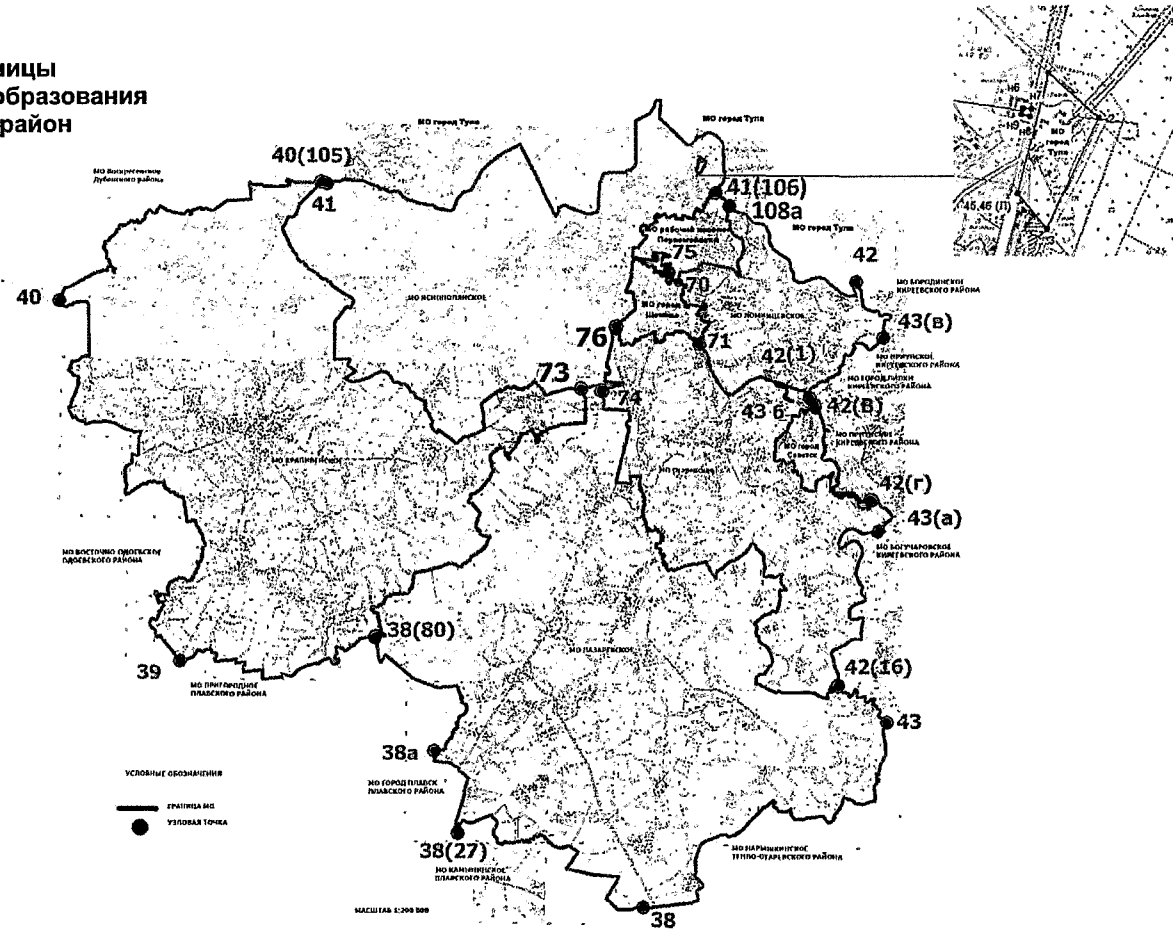
В тексте описания границы муниципального образования расстояния от узловых и поворотных точек до населенных пунктов указаны ориентировочно.

Приложение 3  
к Закону Тульской области  
«О внесении изменений в Закон Тульской области  
«О переименовании муниципального  
образования «г. Щекино и Щекинский район»  
Тульской области, установлении границ,  
наделении статусом и определении  
административных центров муниципальных  
образований на территории  
Щекинского района Тульской области»

Приложение 2  
к Закону Тульской области  
«О переименовании муниципального образования  
«г. Щекино и Щекинский район» Тульской  
области, установлении границ, наделении  
статусом и определении административных центров  
муниципальных образований на территории  
Щекинского района Тульской области»

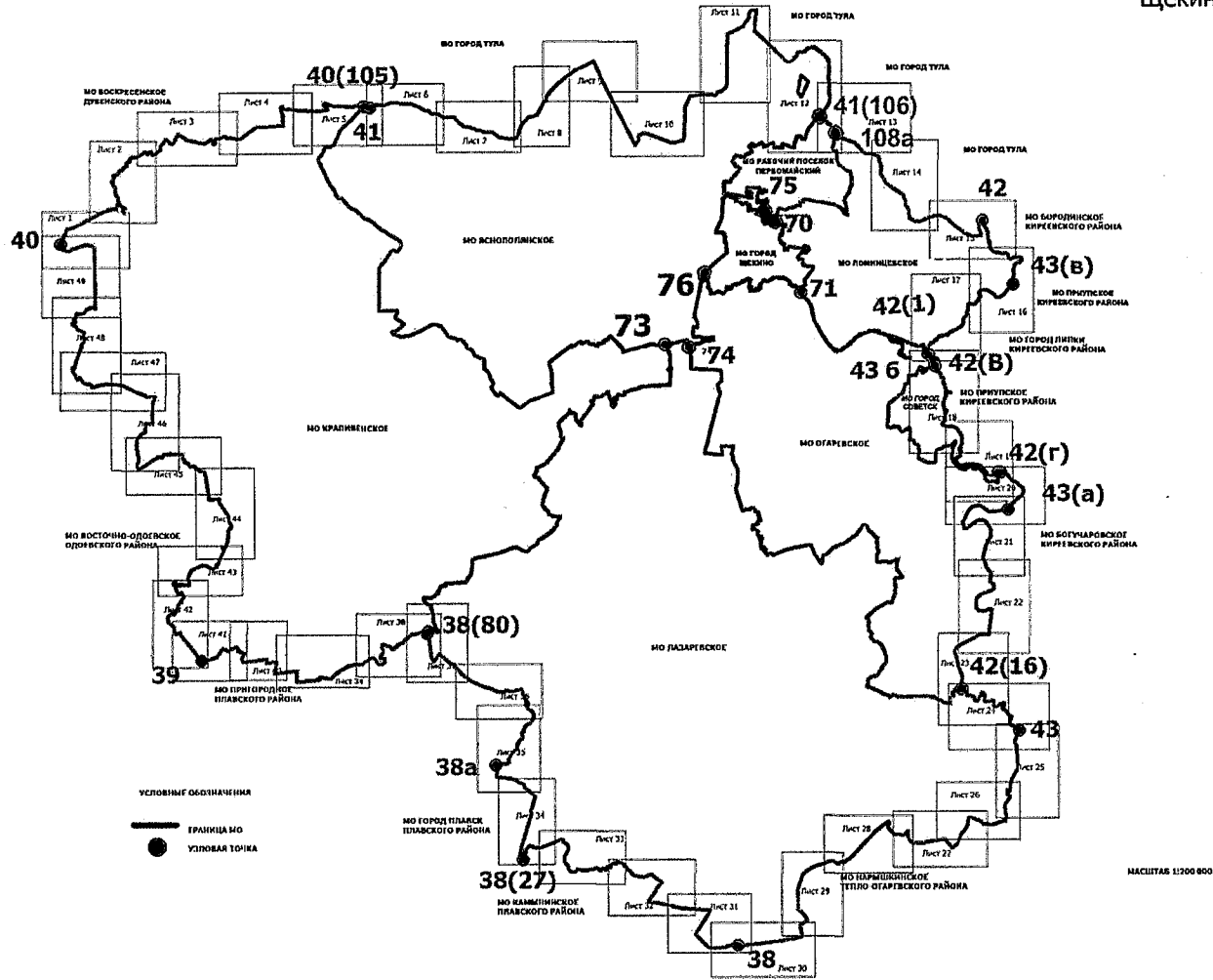
**Карта-схема  
границы муниципального образования Щекинский район**

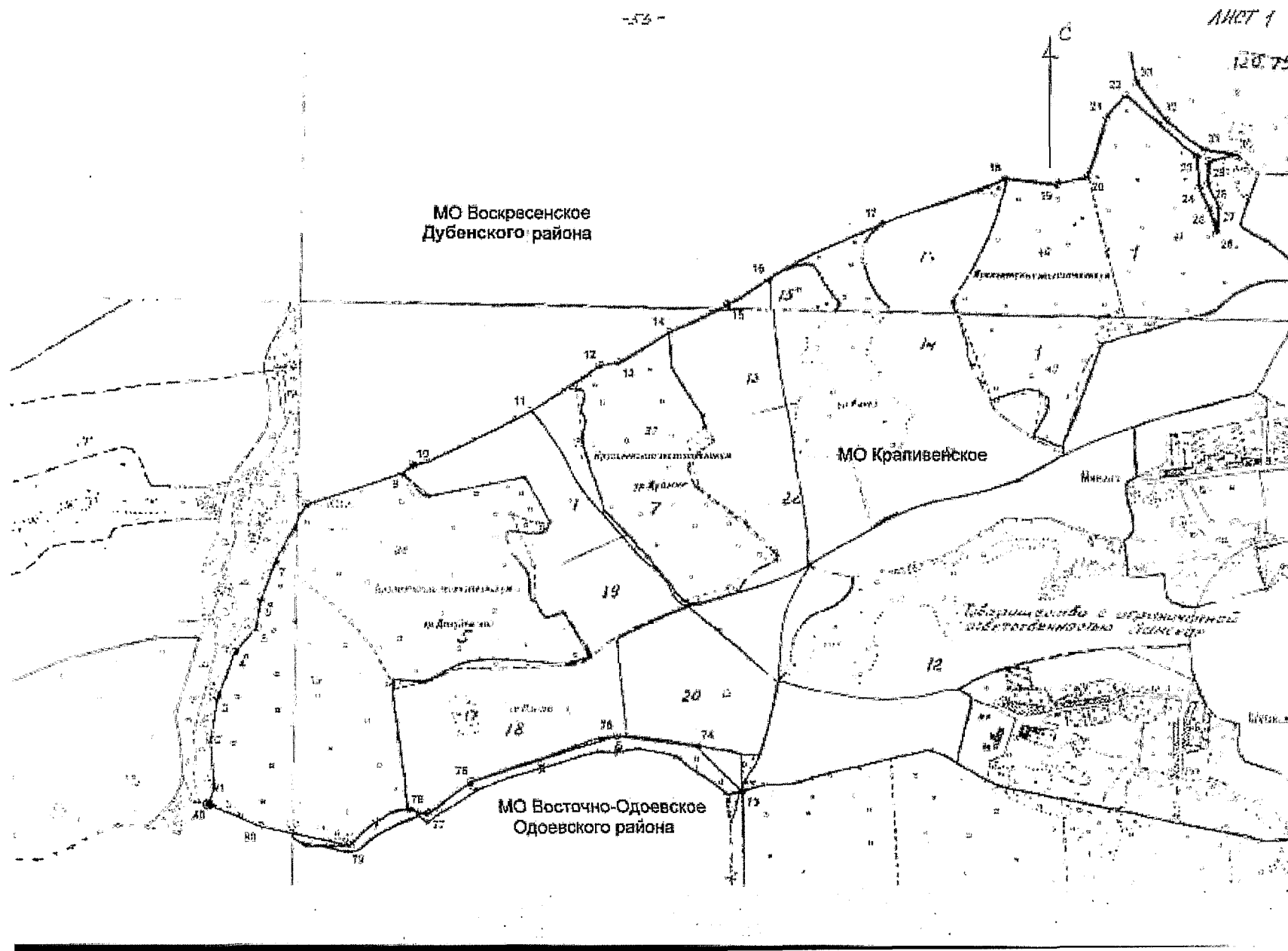
Схема границы  
муниципального образования  
Щекинский район

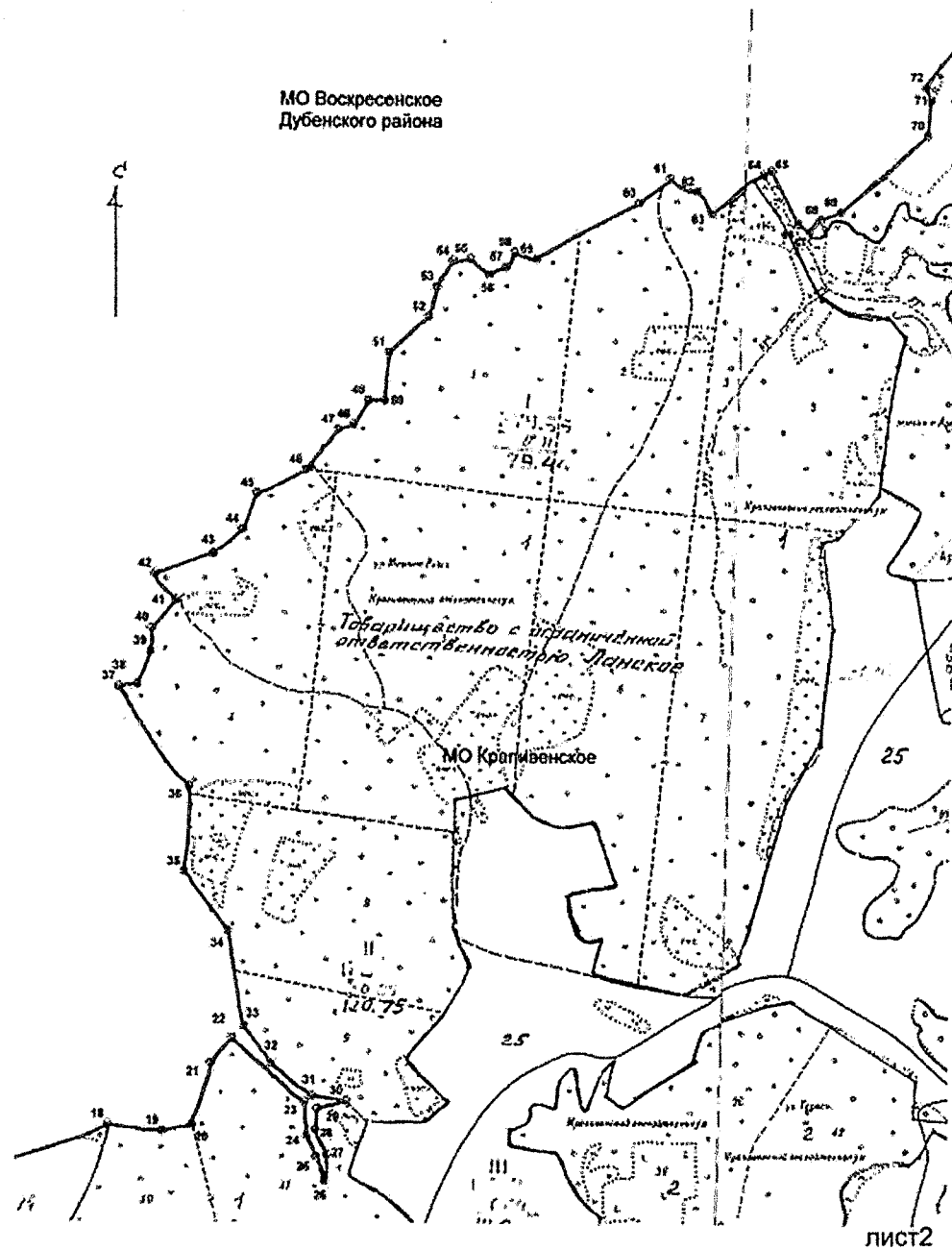


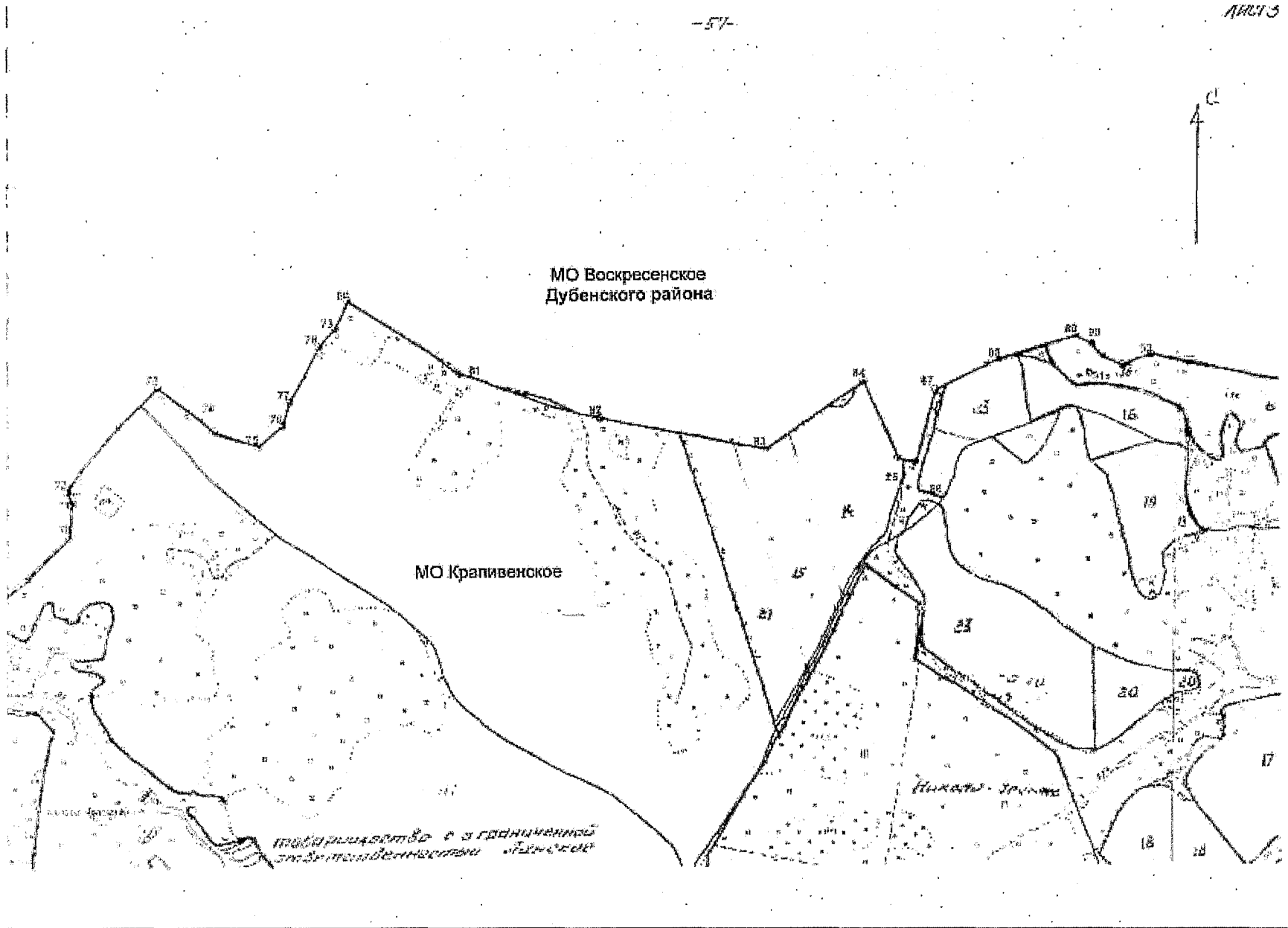


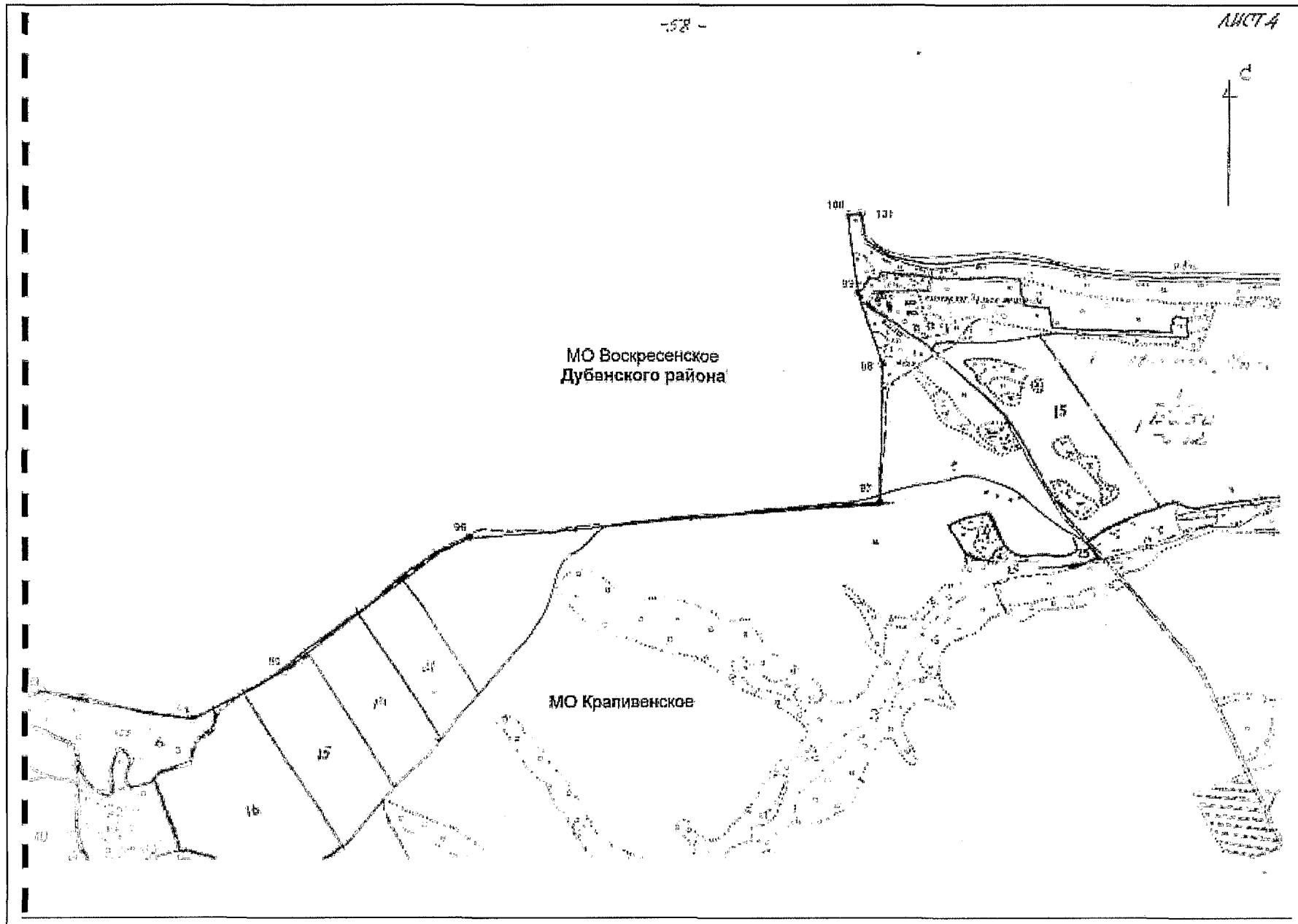
КАРТОГРАММА  
расположения листов плана границы  
муниципального образования  
Щекинский район





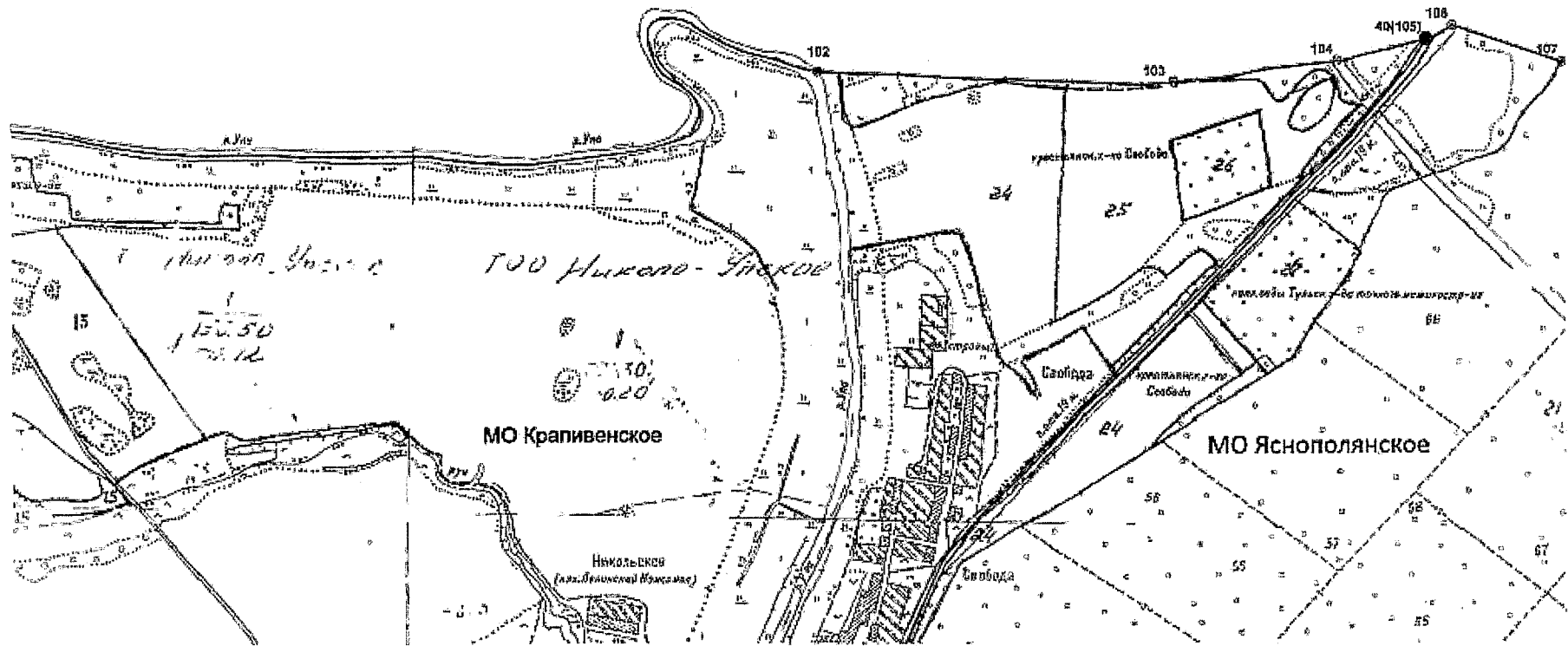


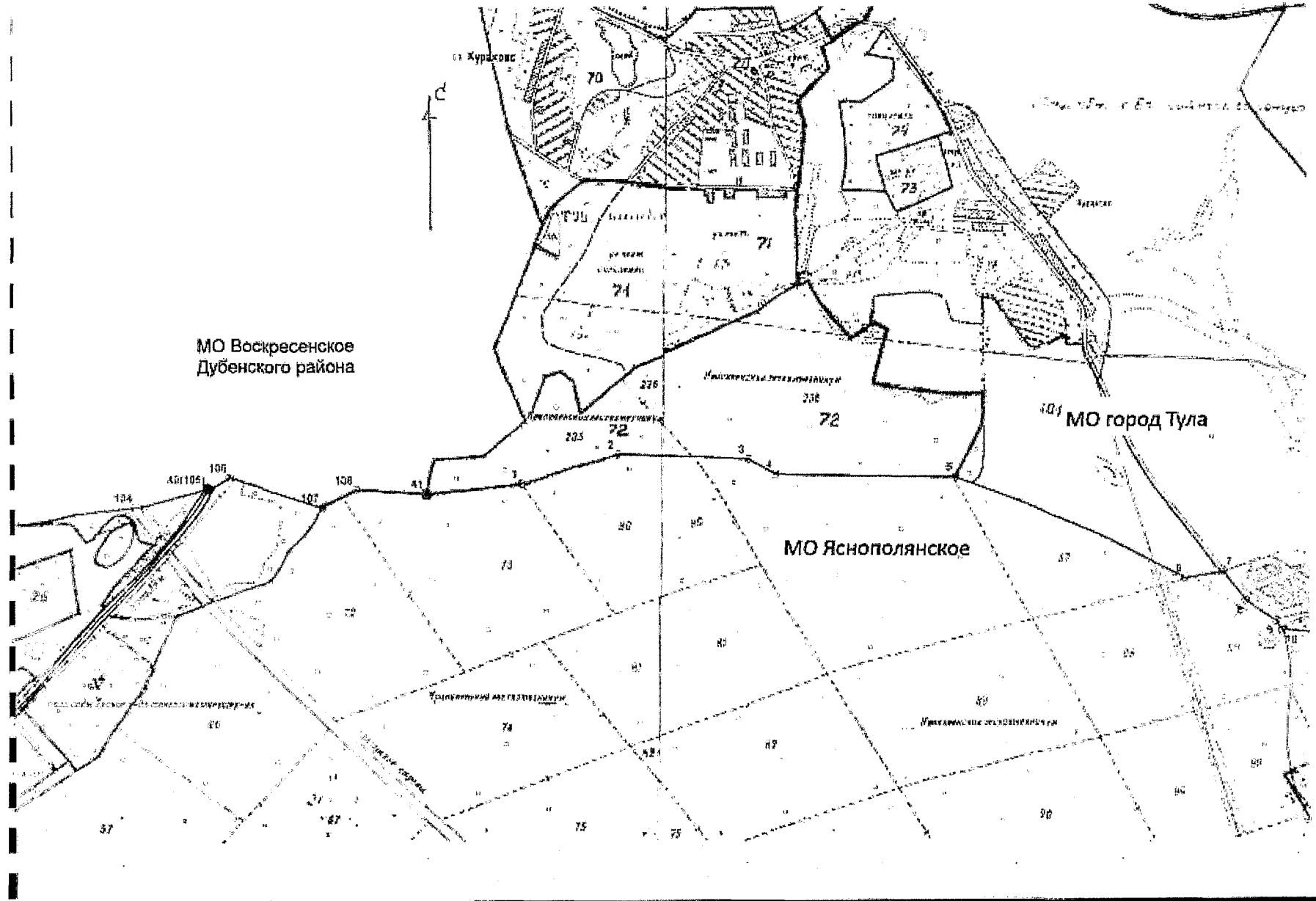


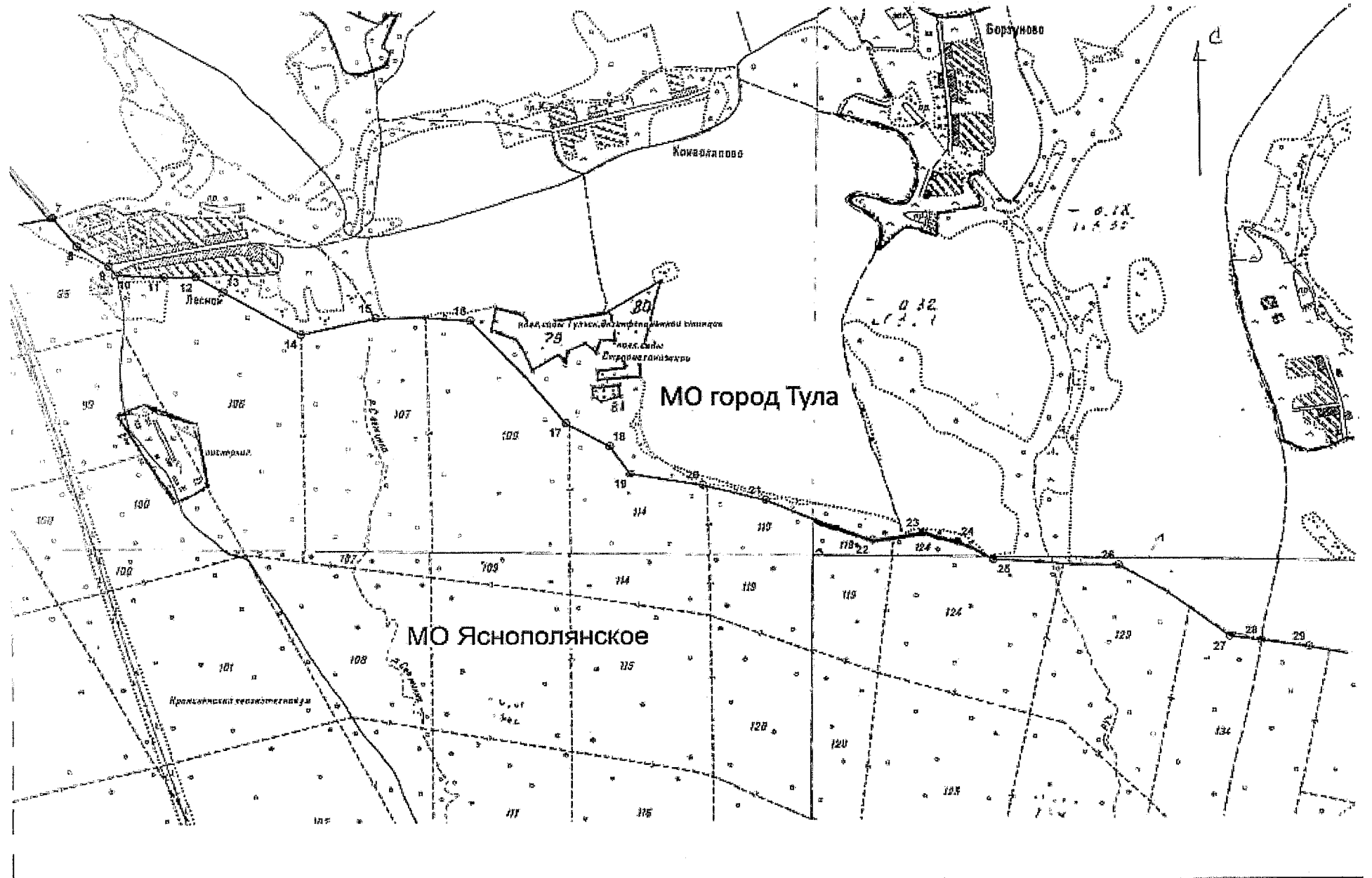




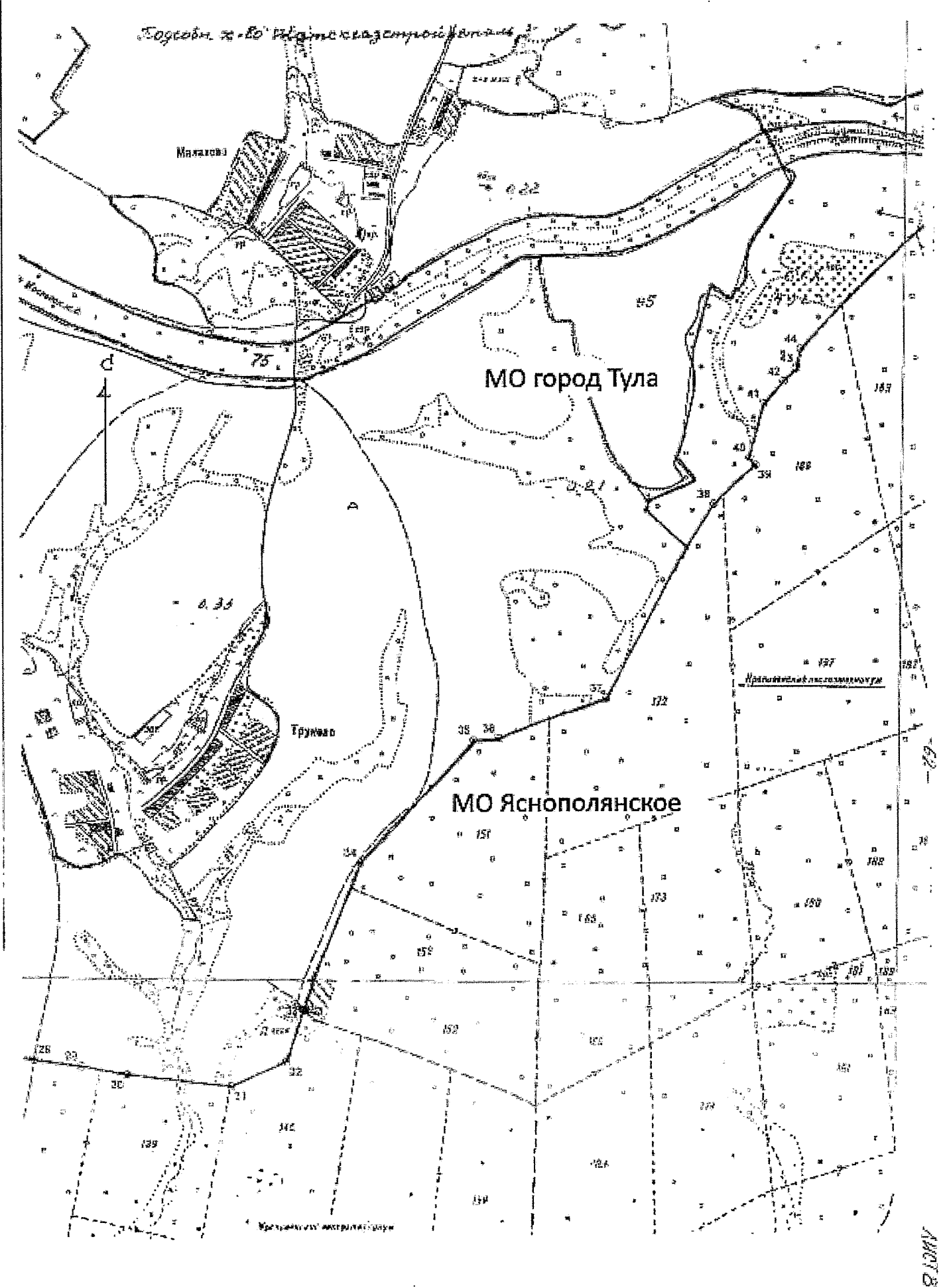
МО Воскресенское  
Дубенского района

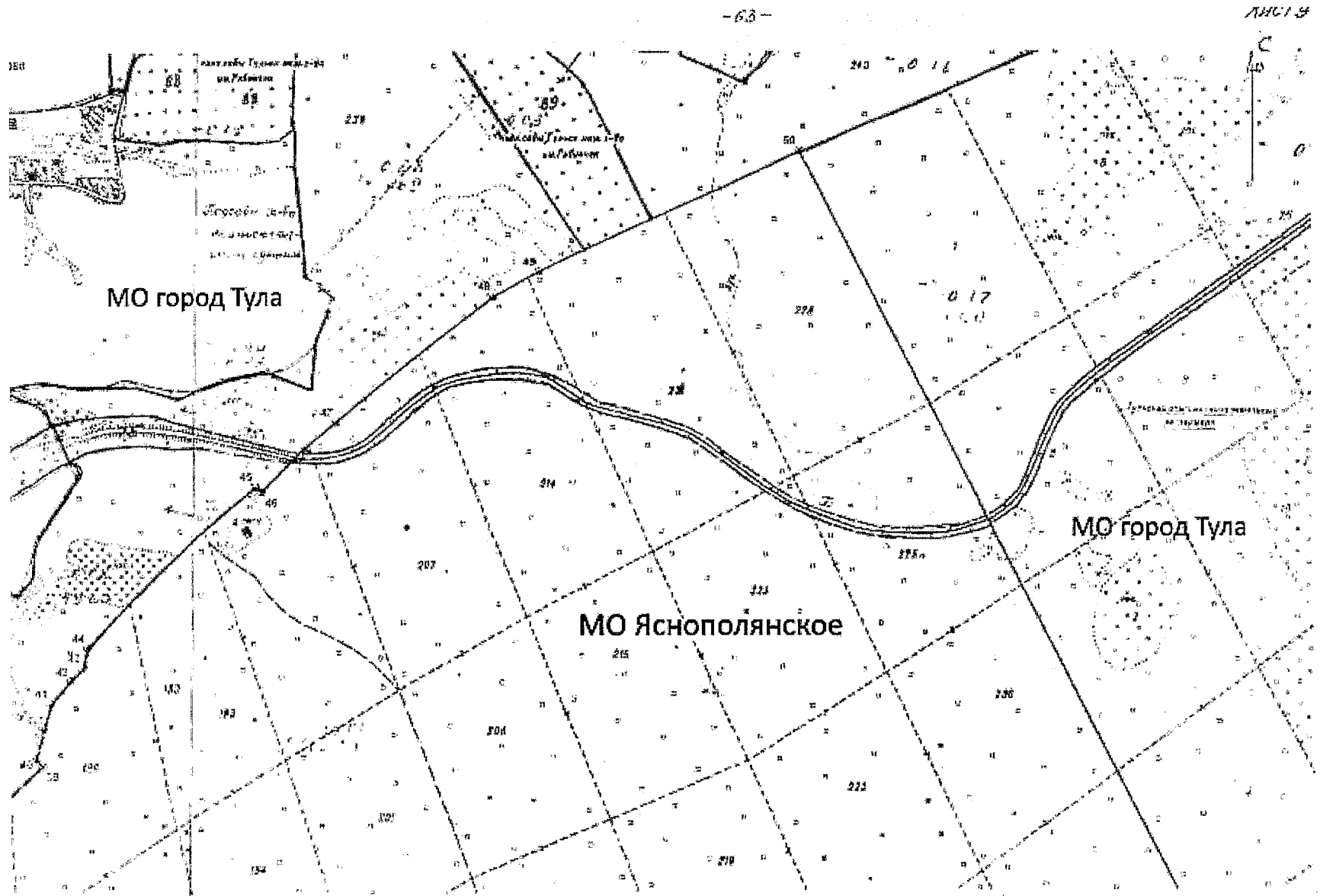


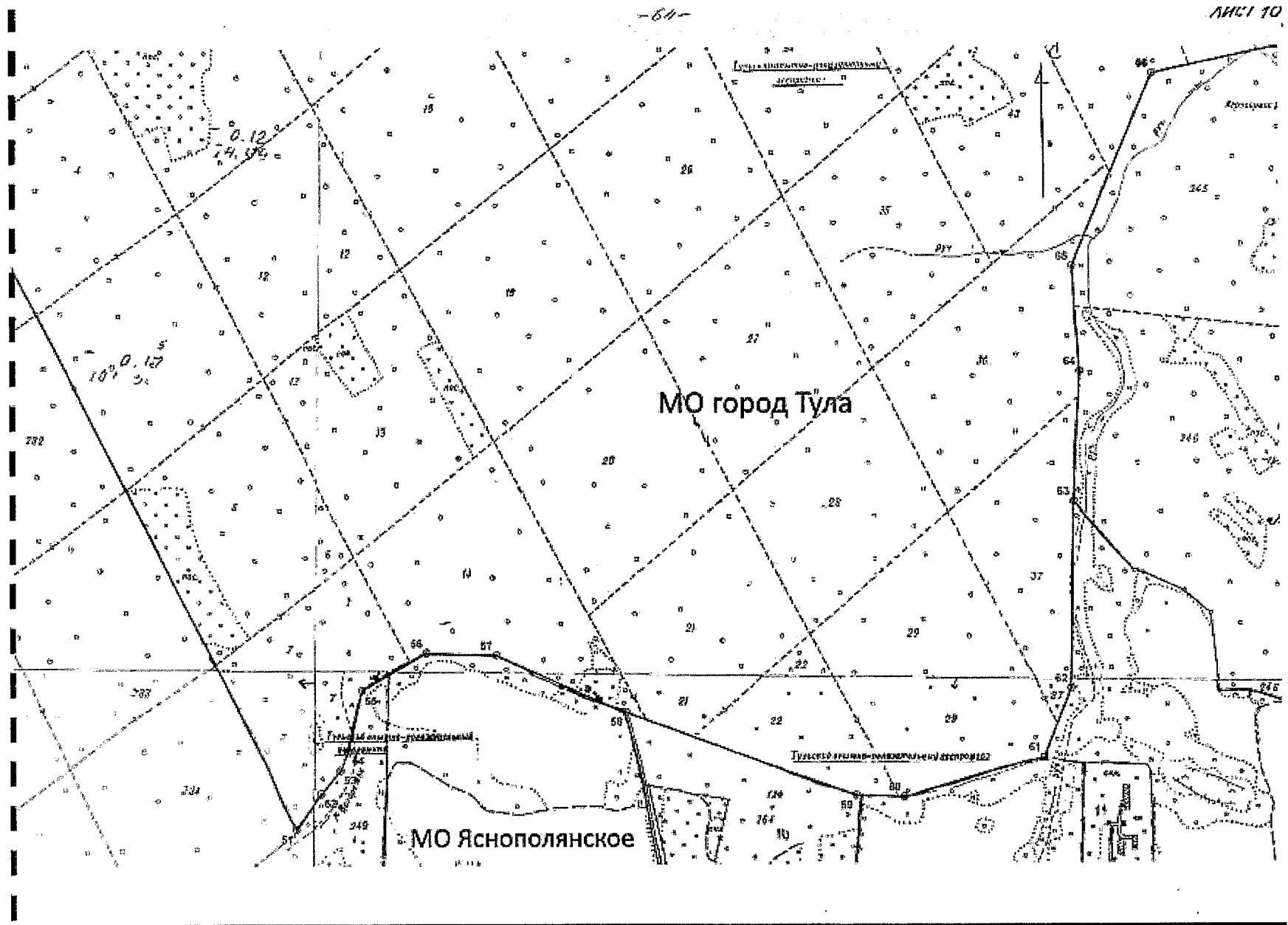


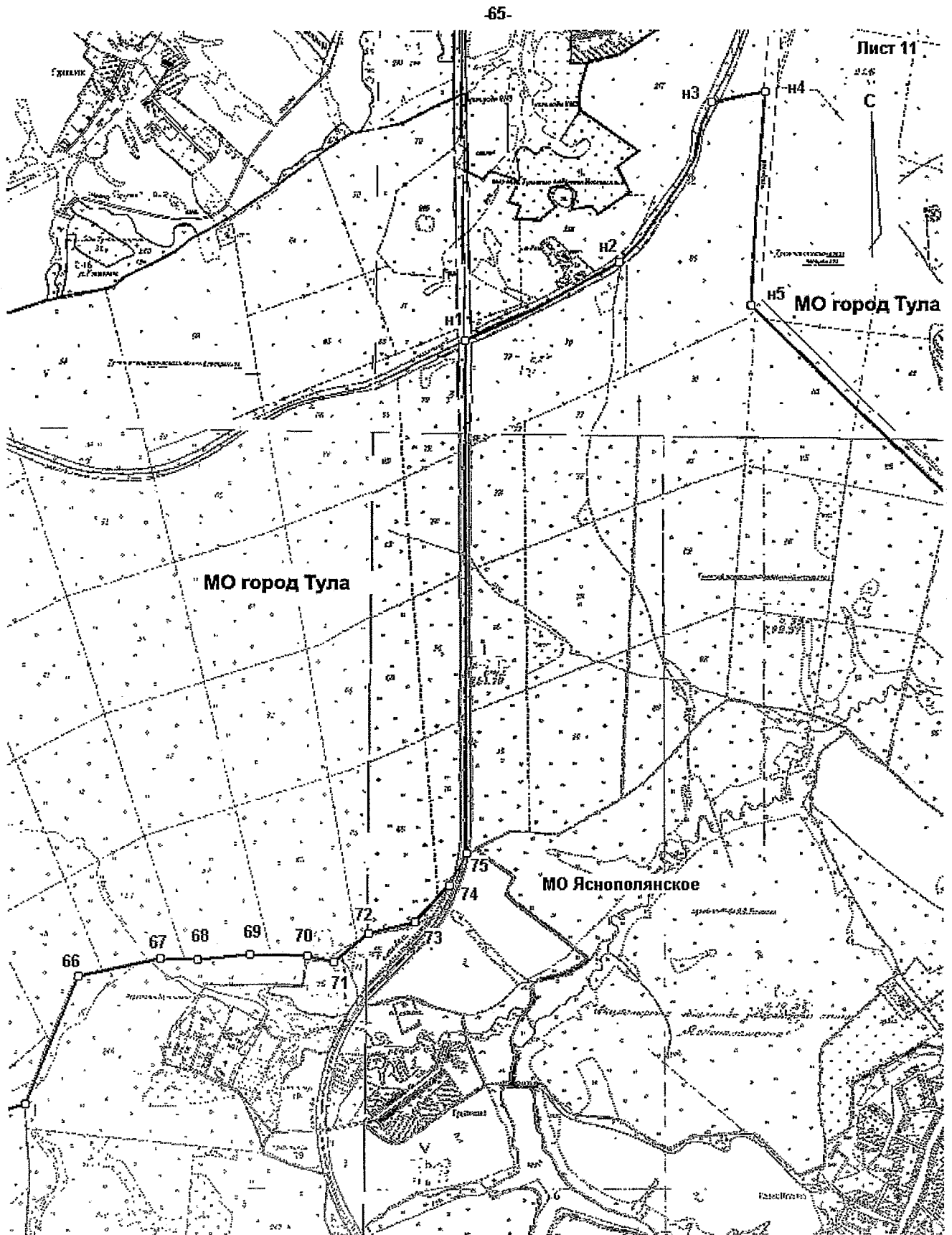


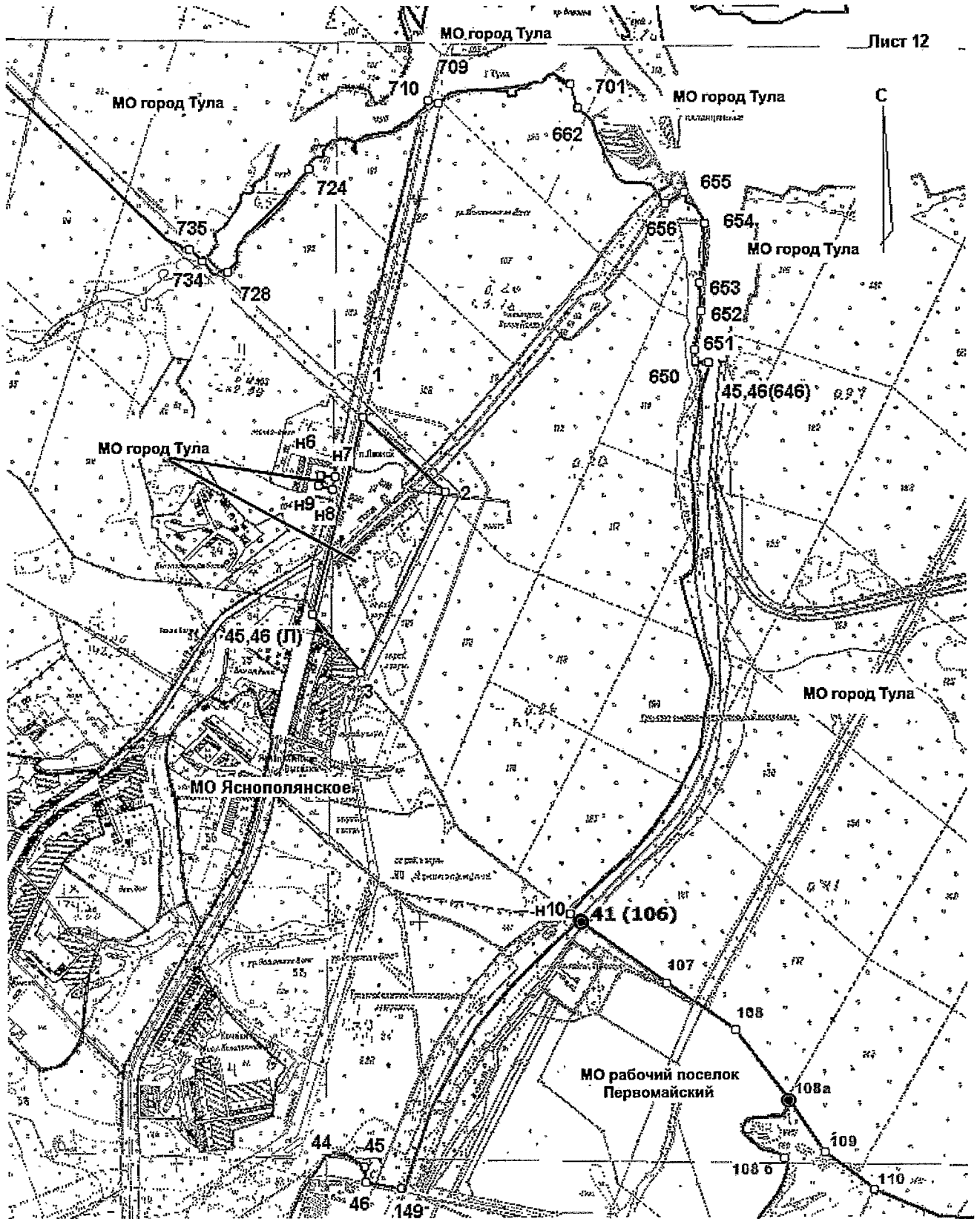


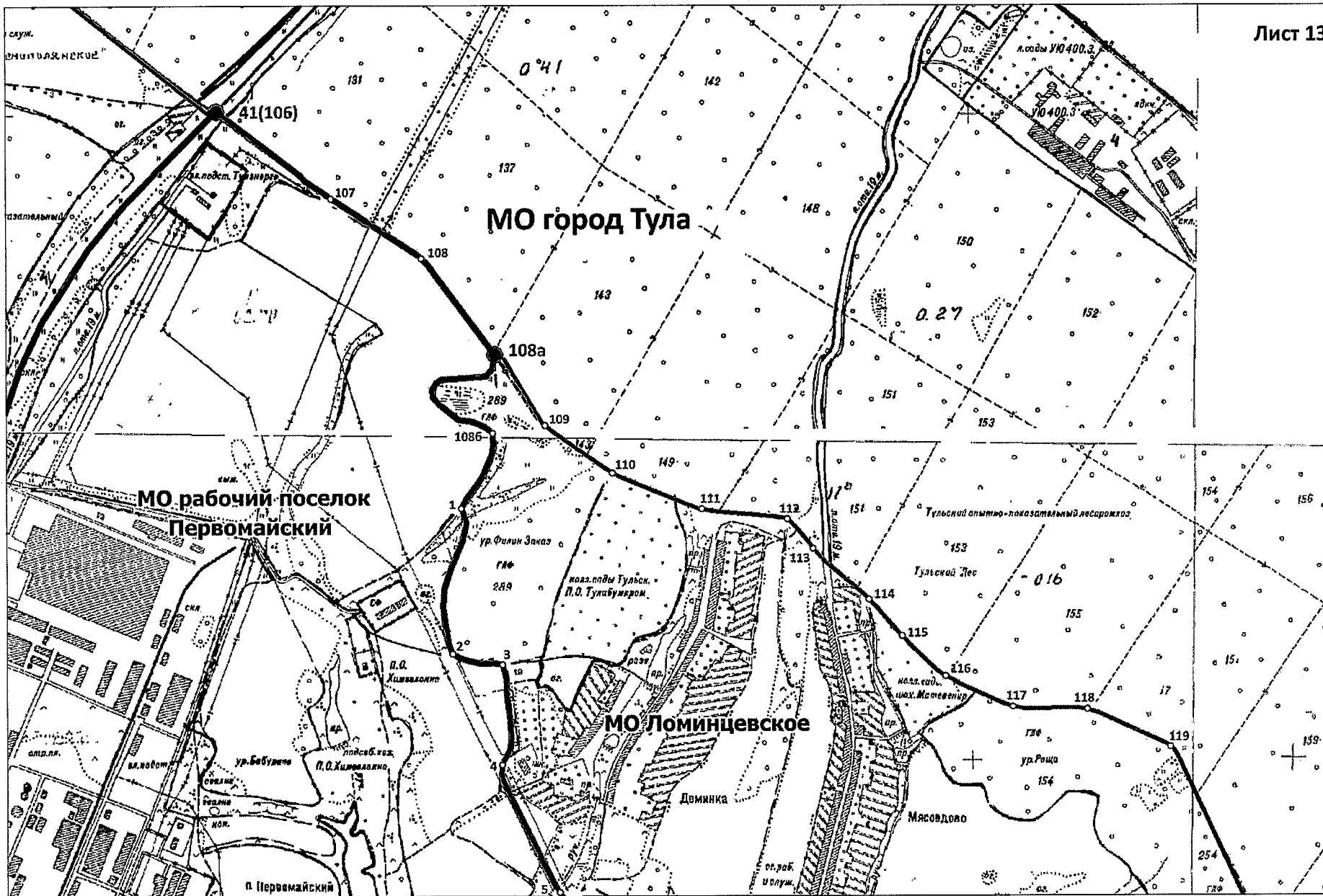


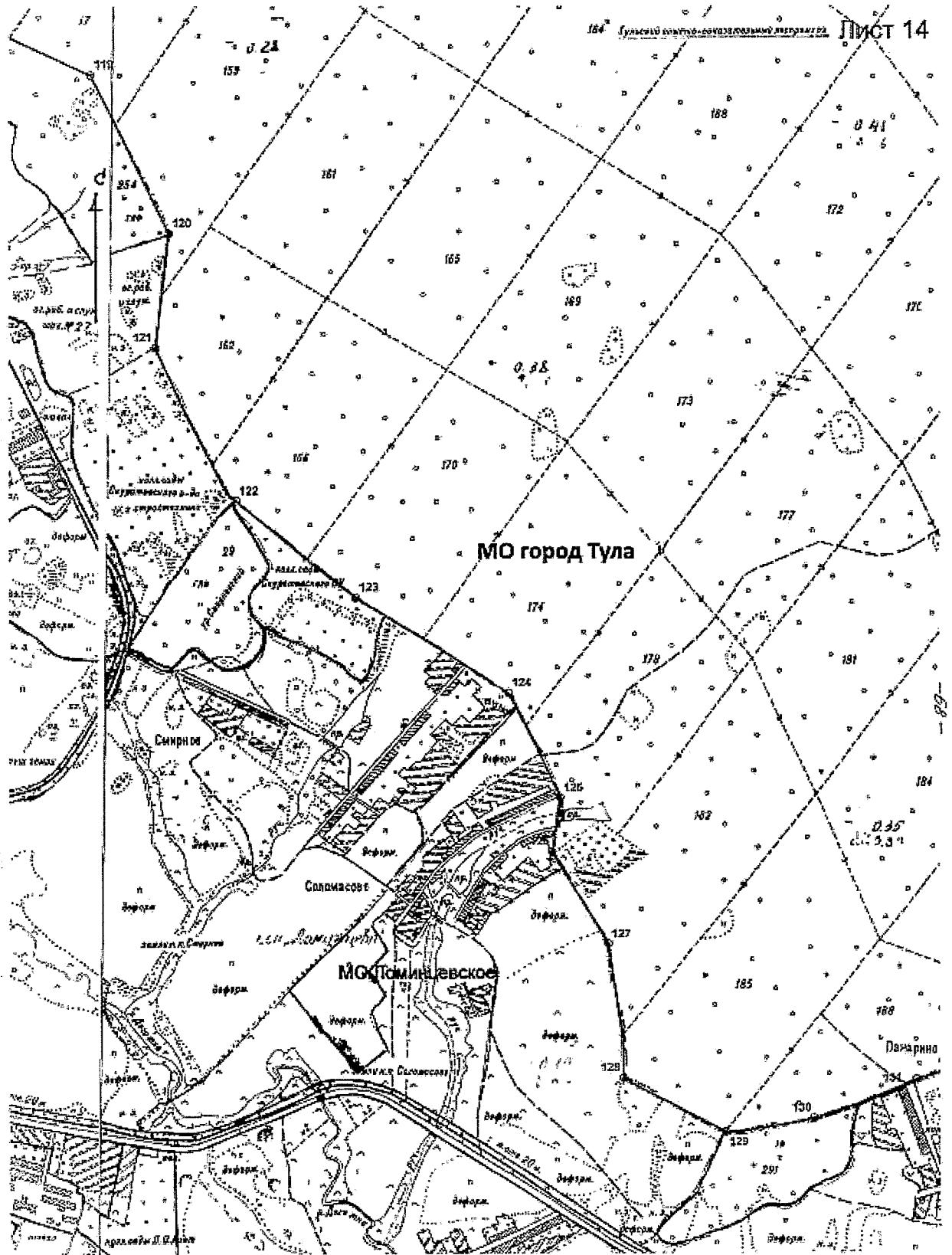


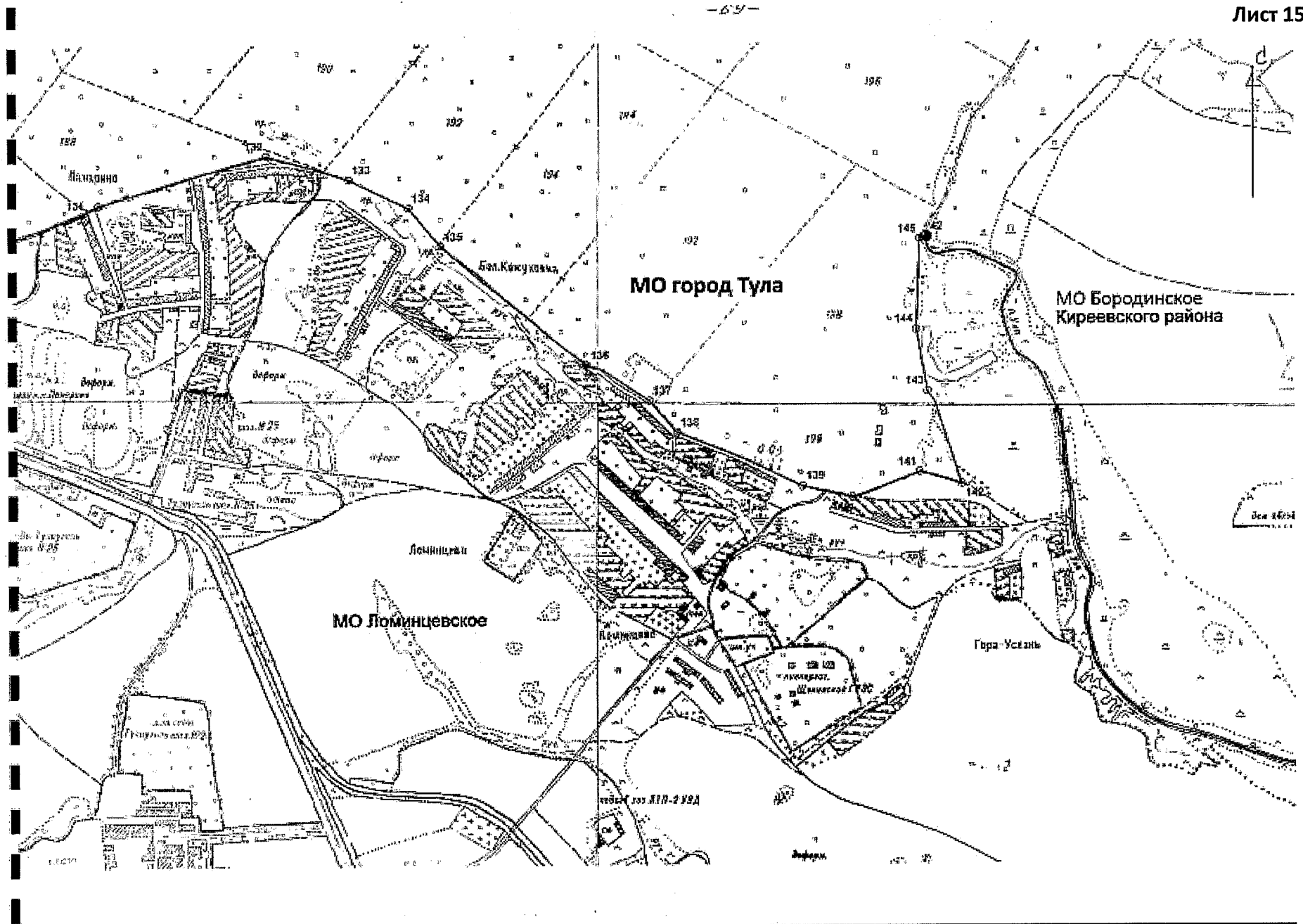




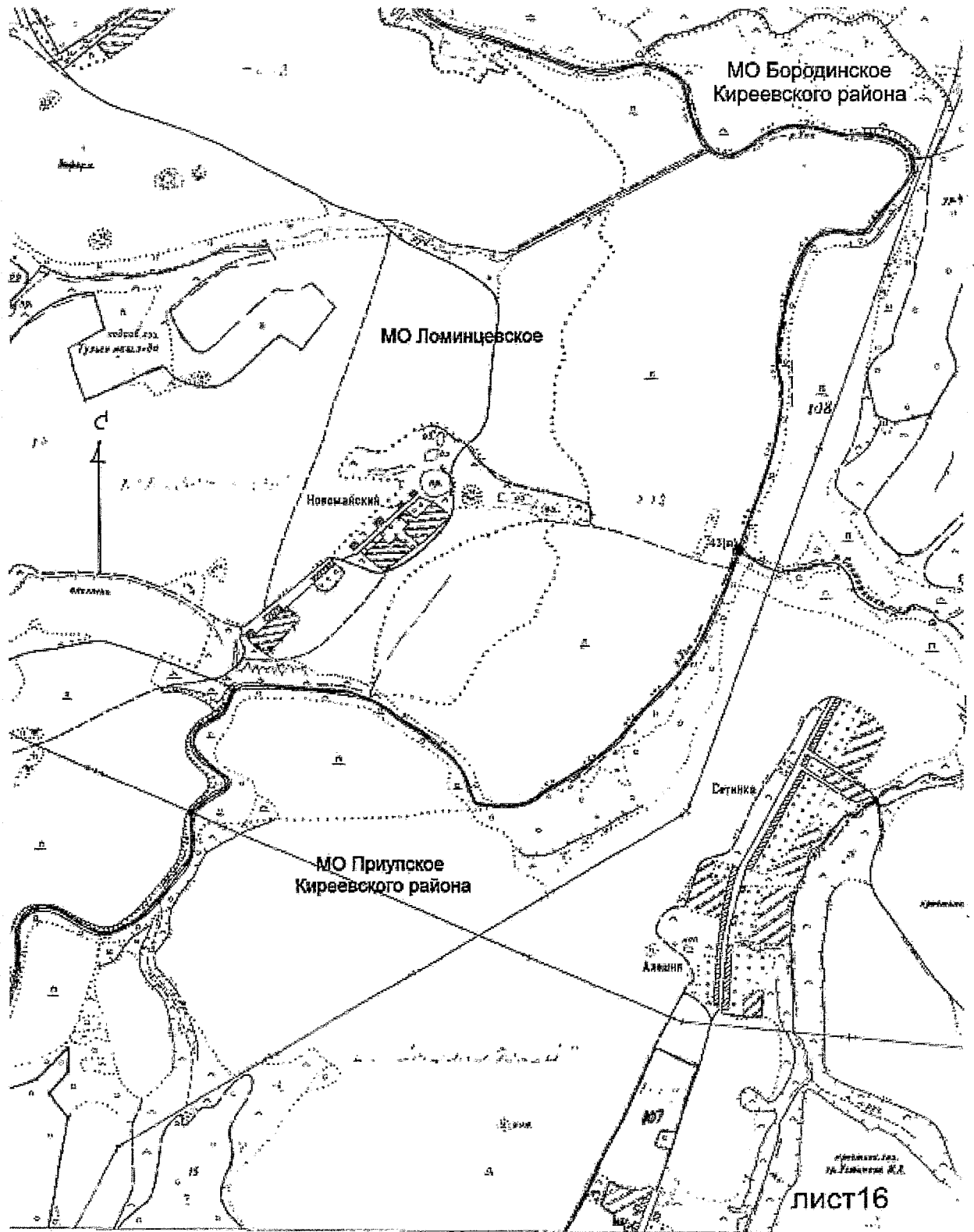


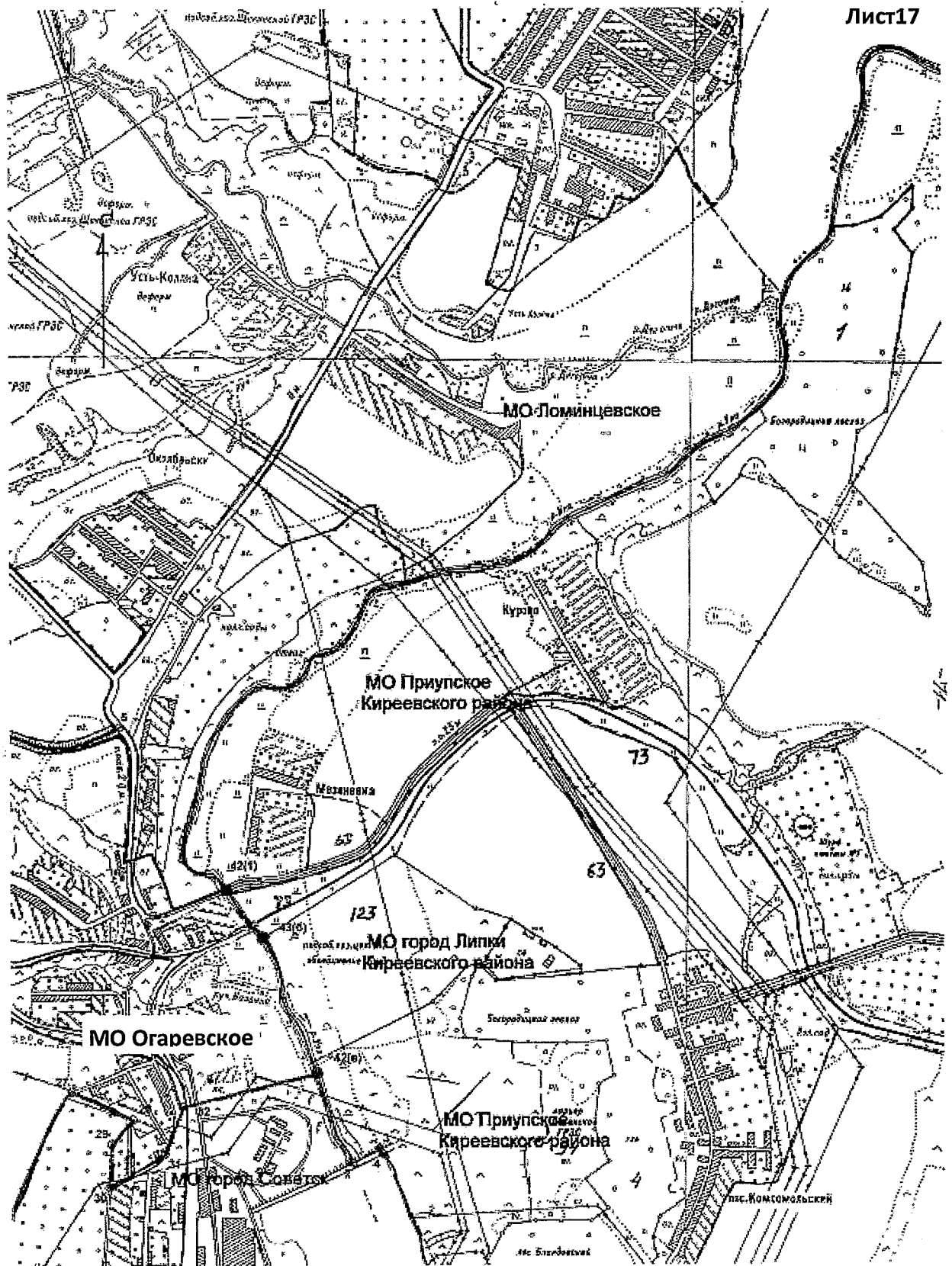


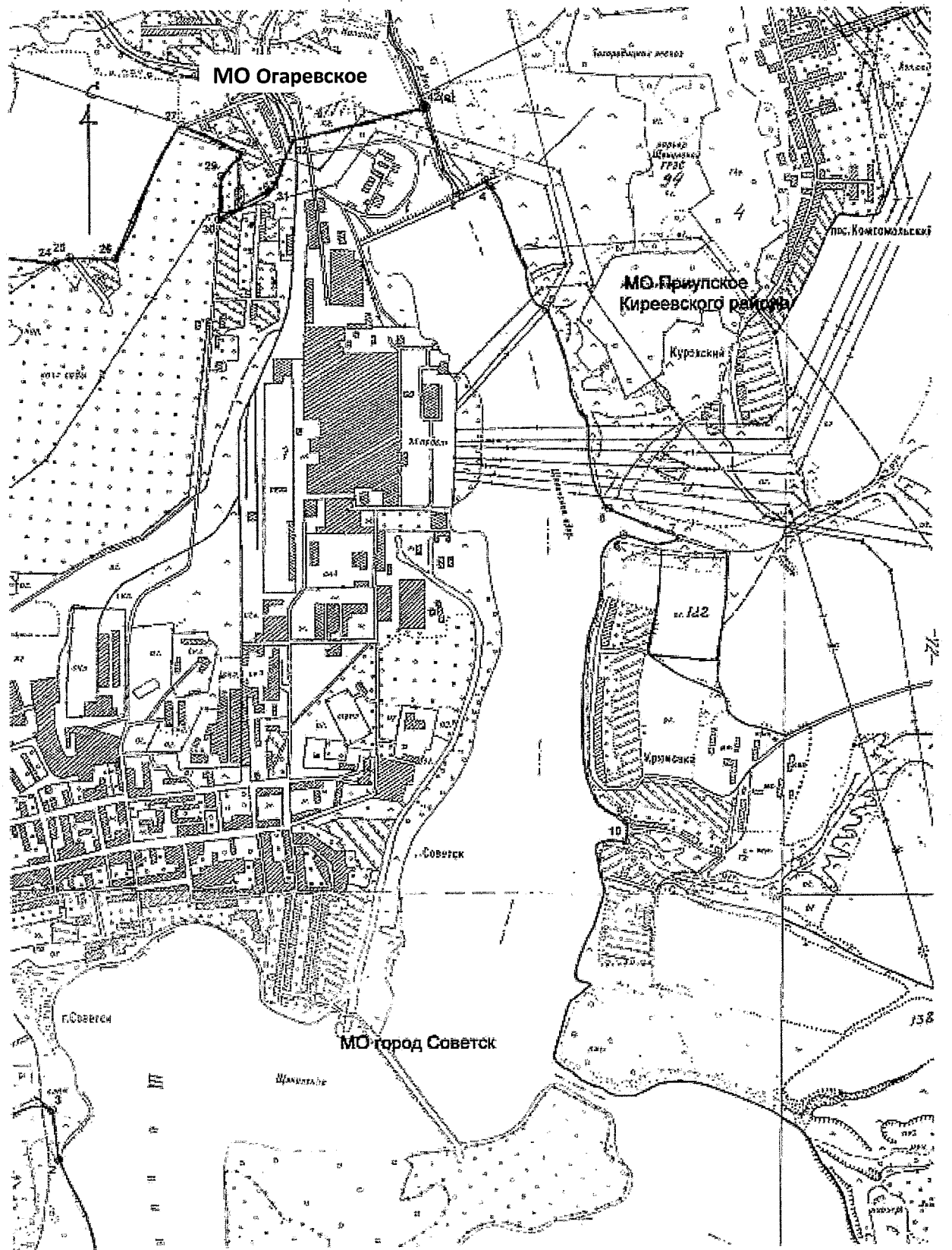


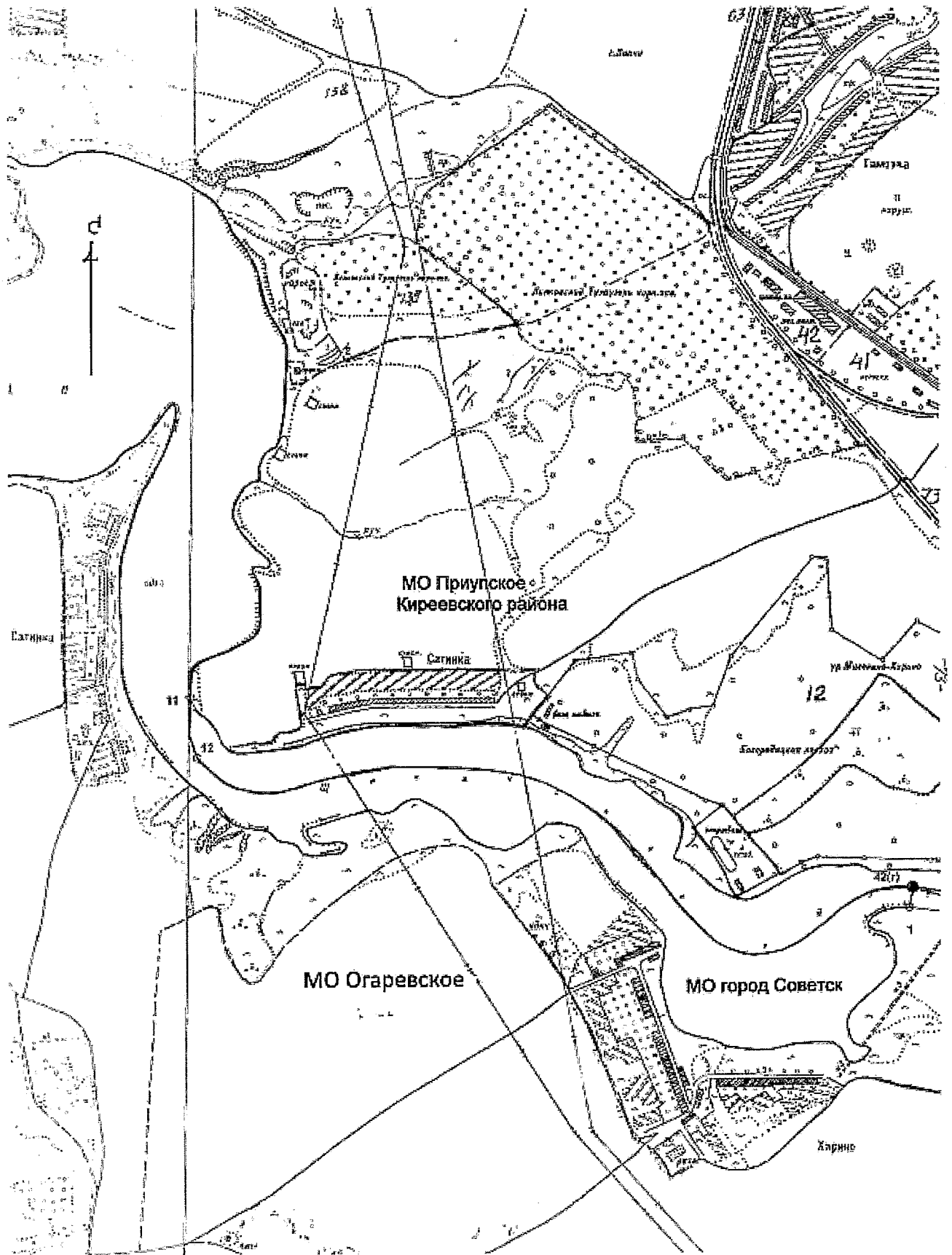


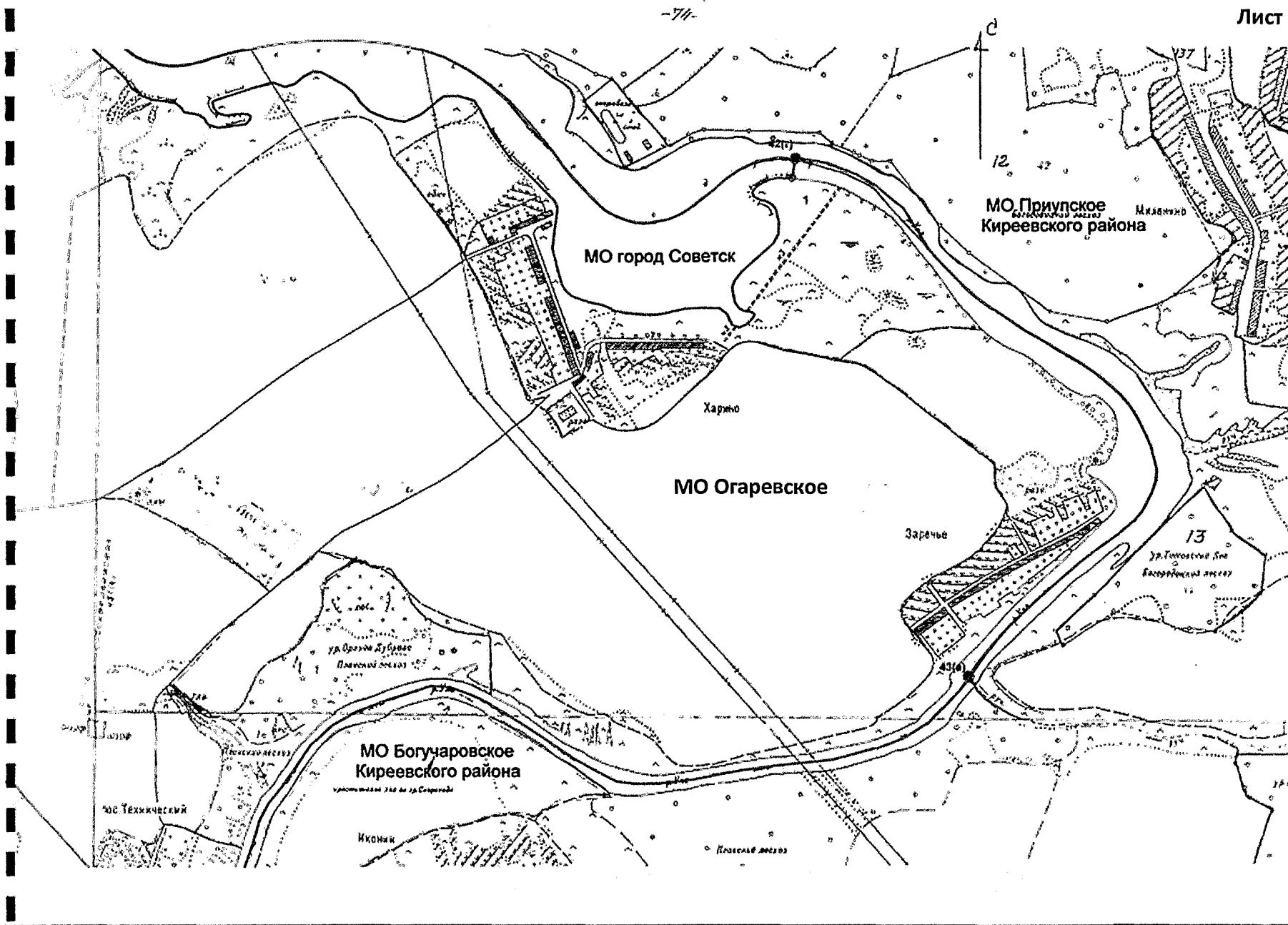


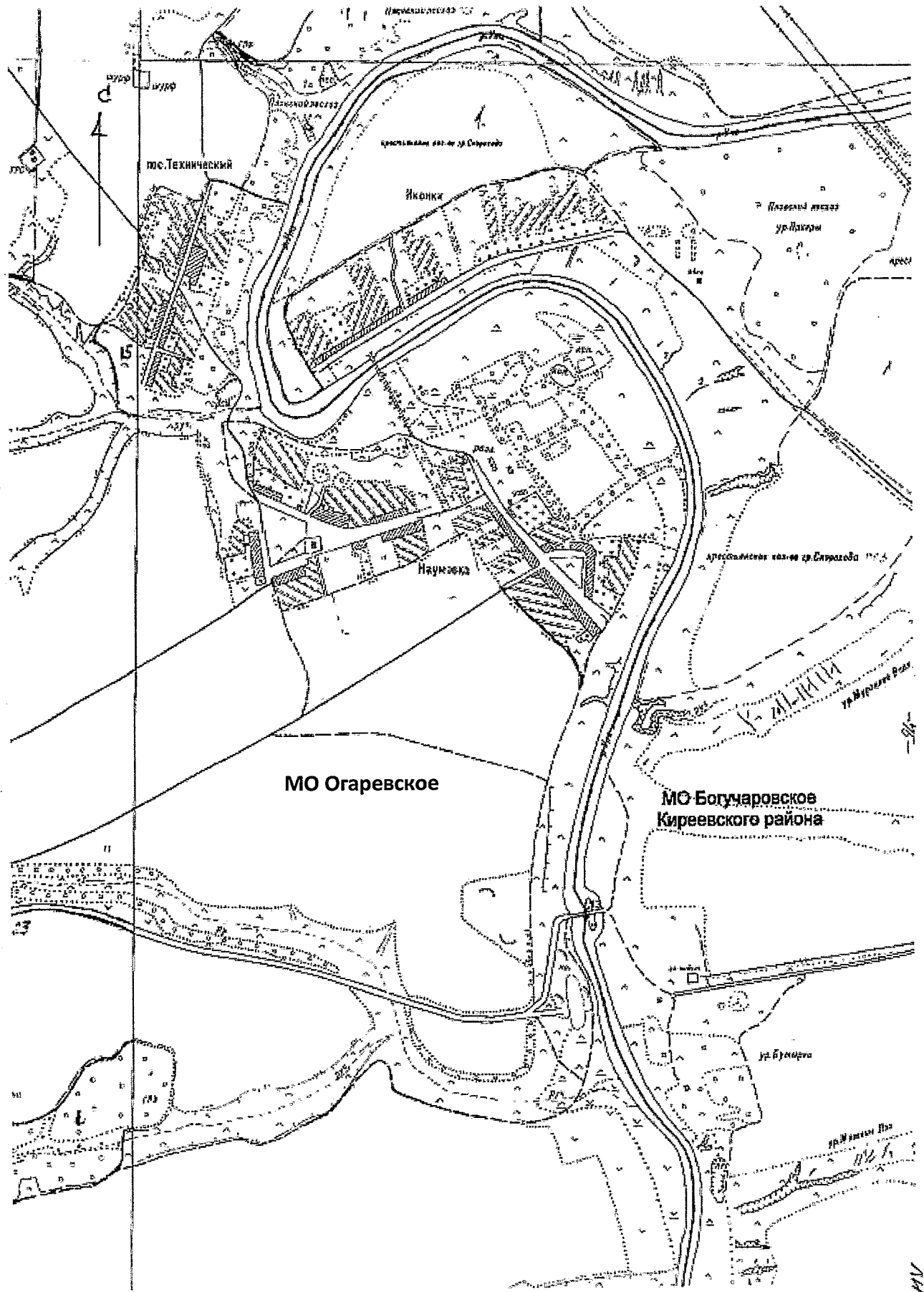






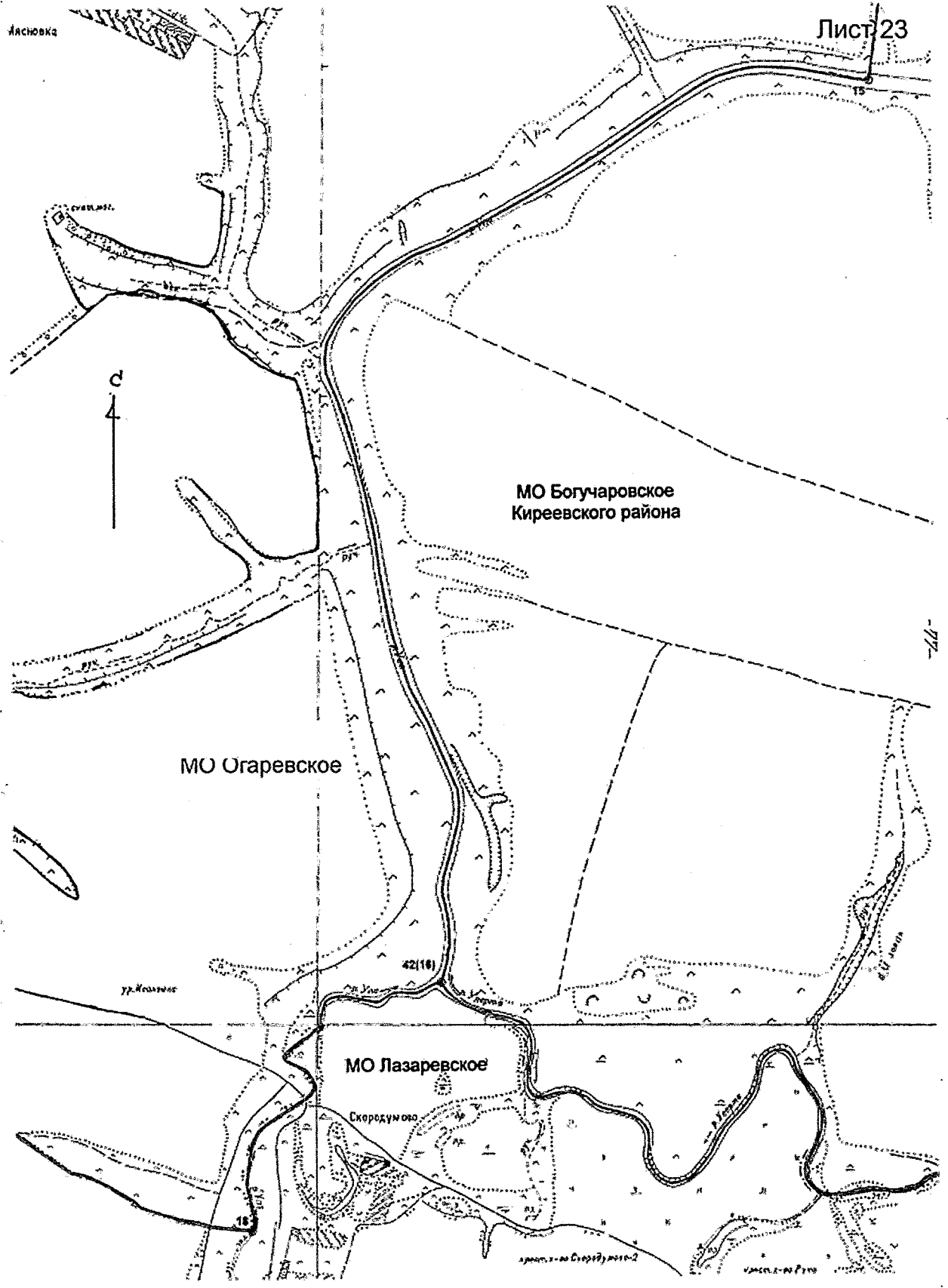




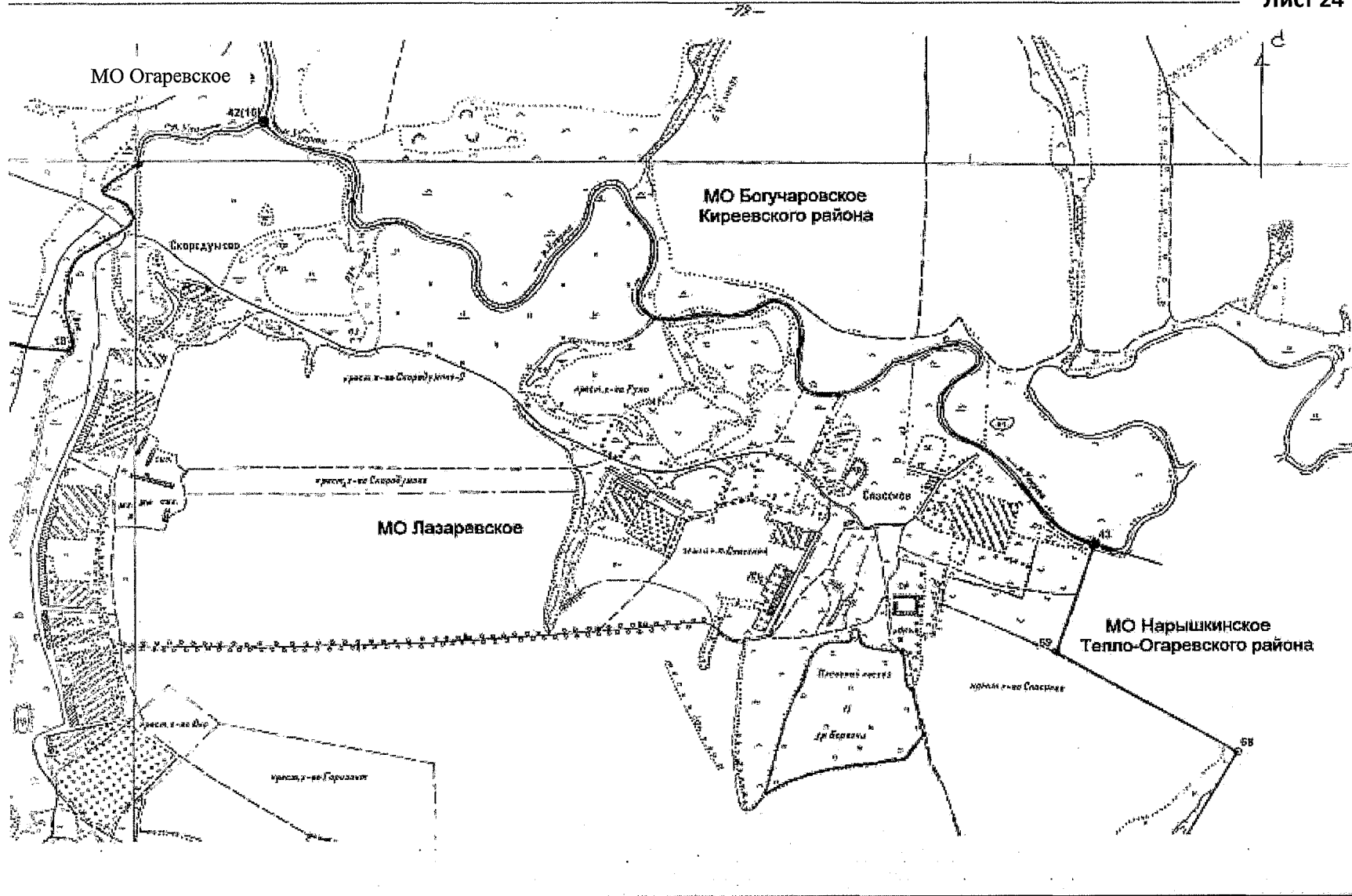


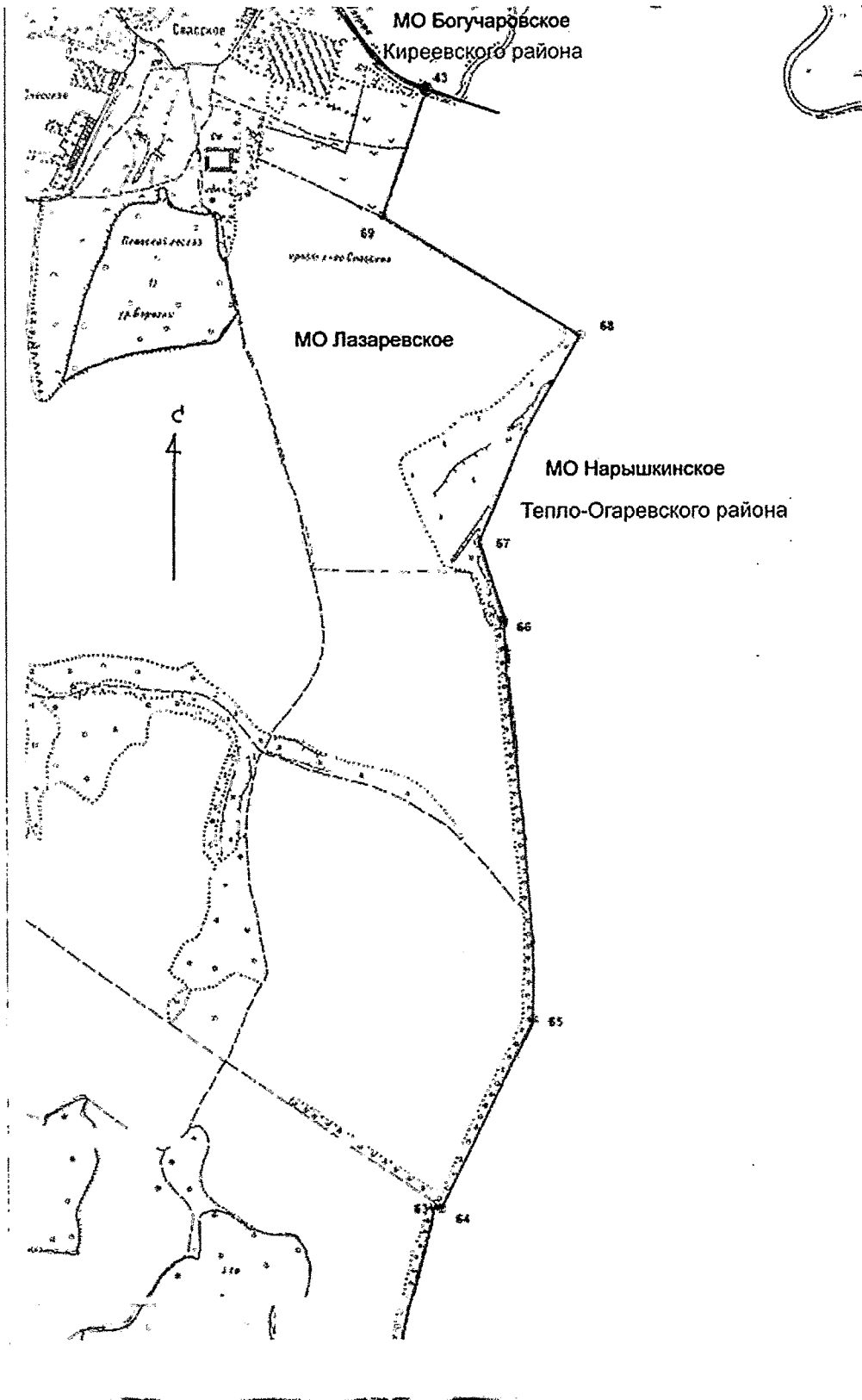
Лист 24

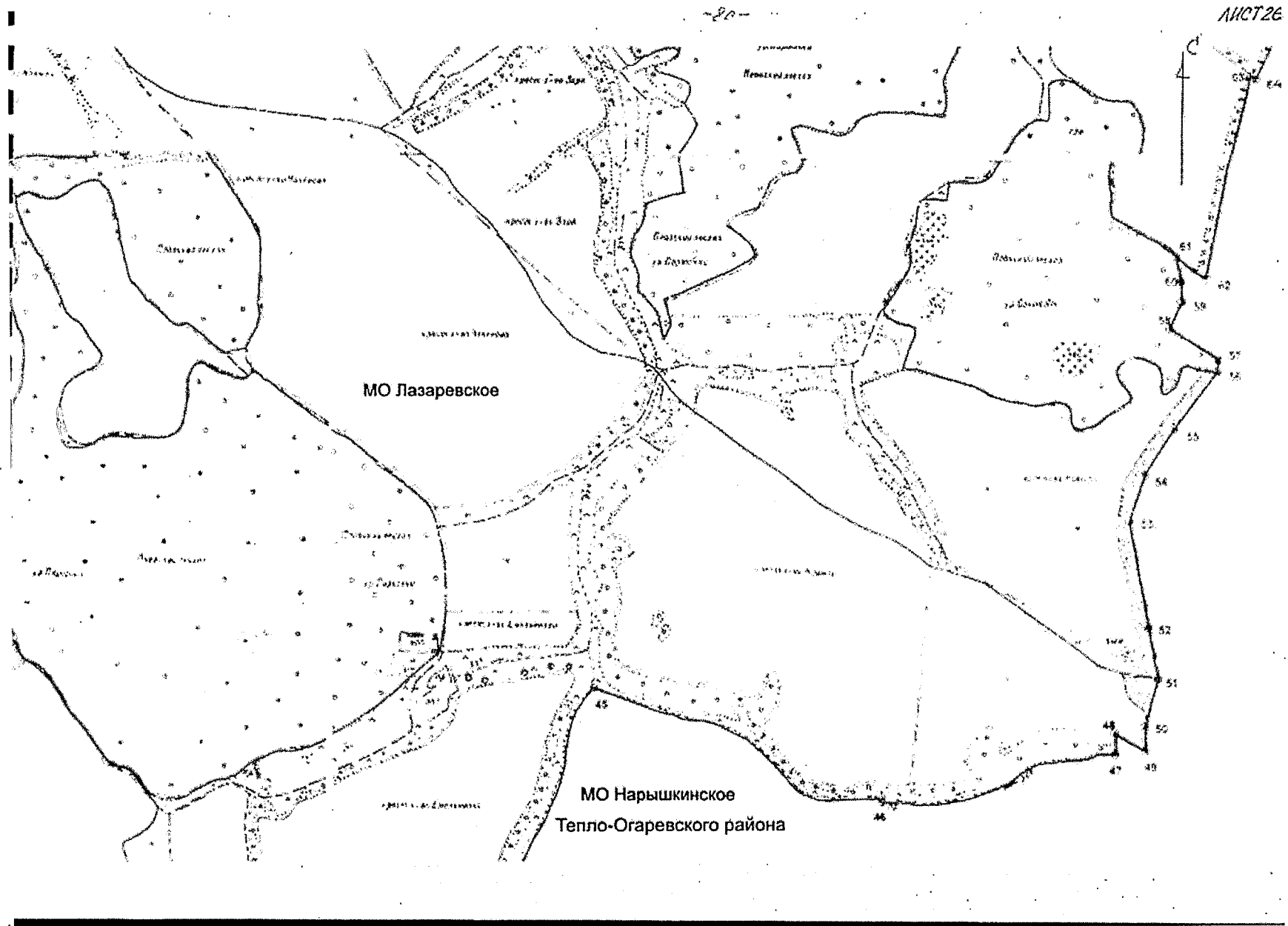


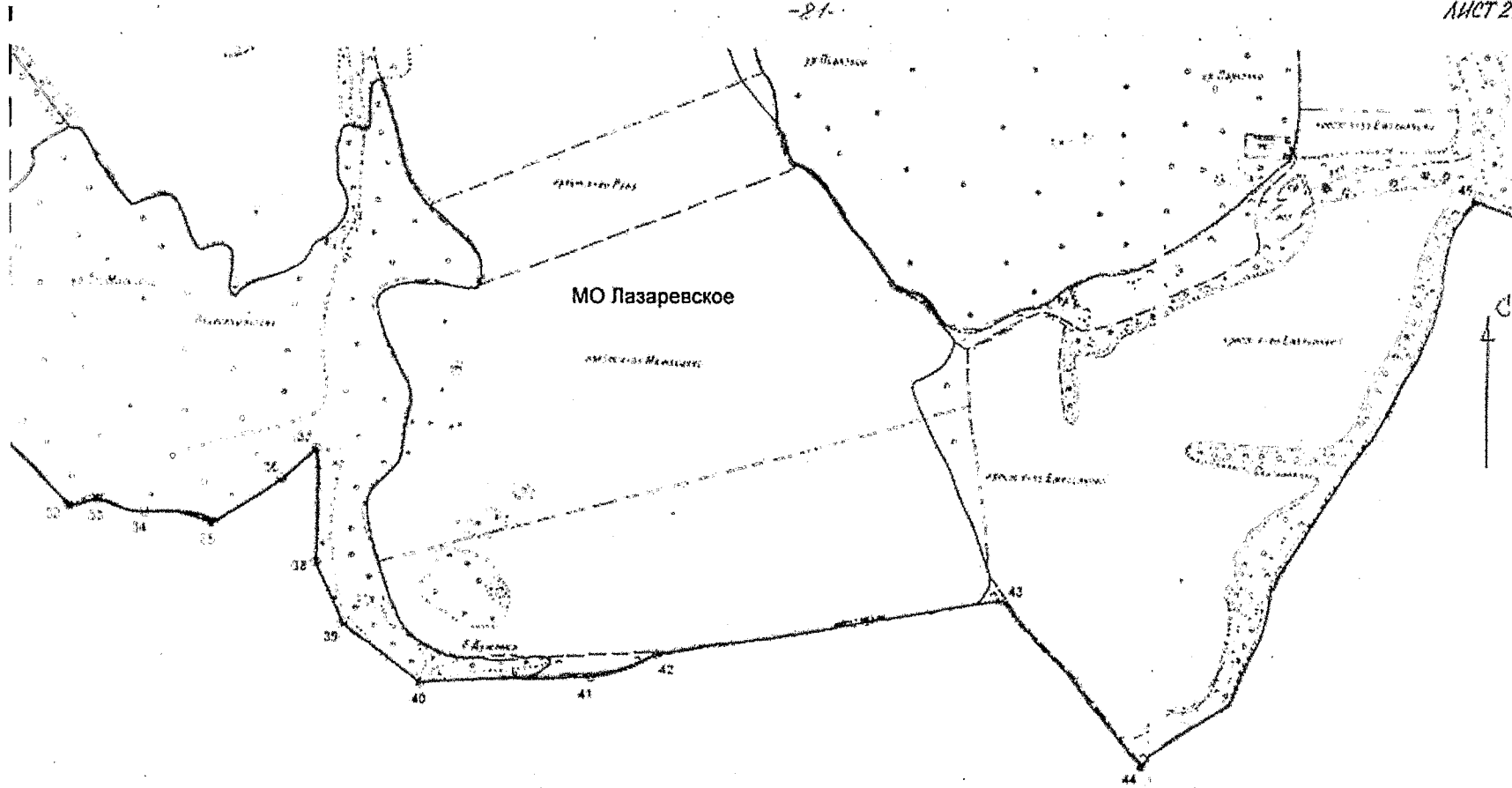




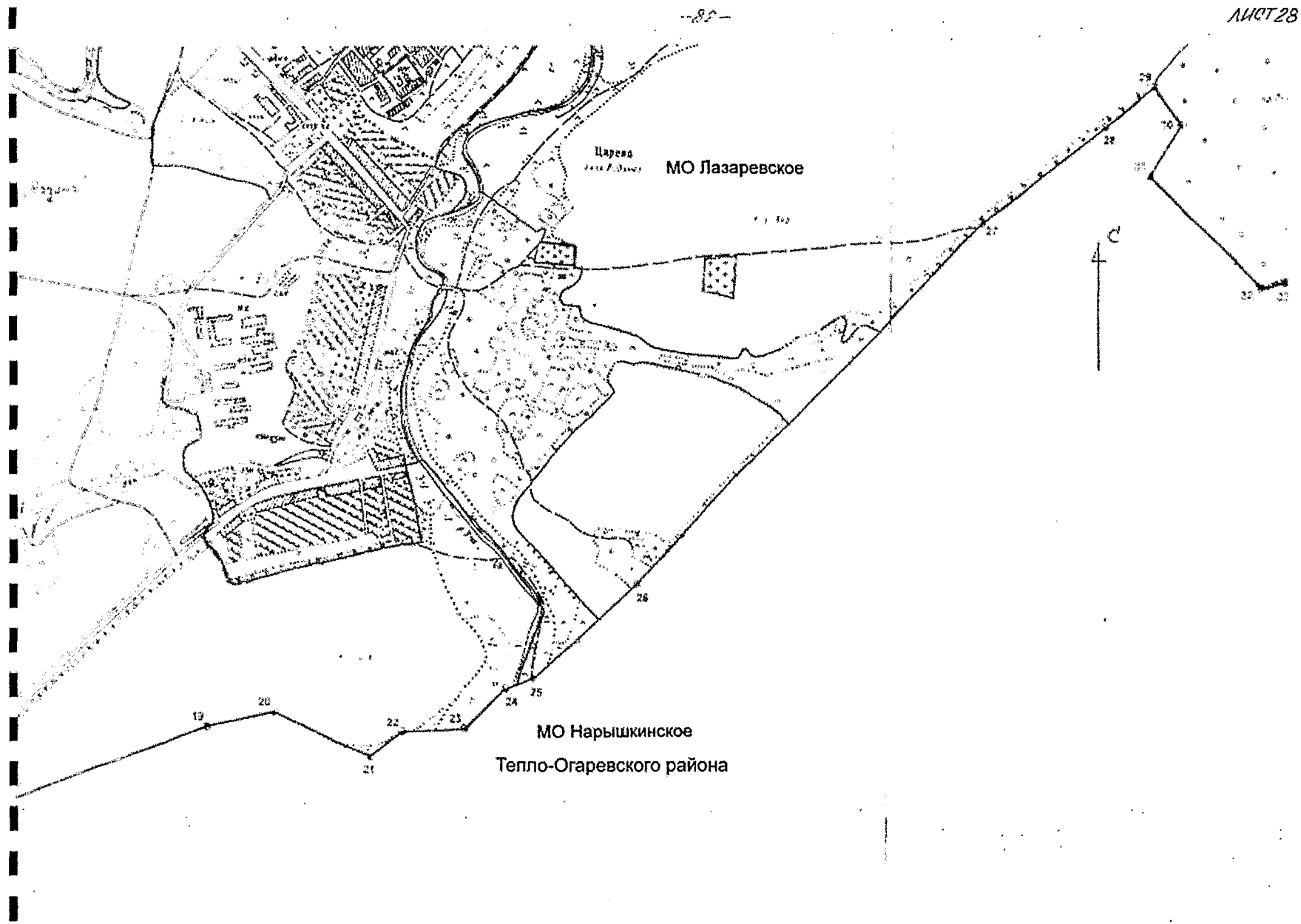


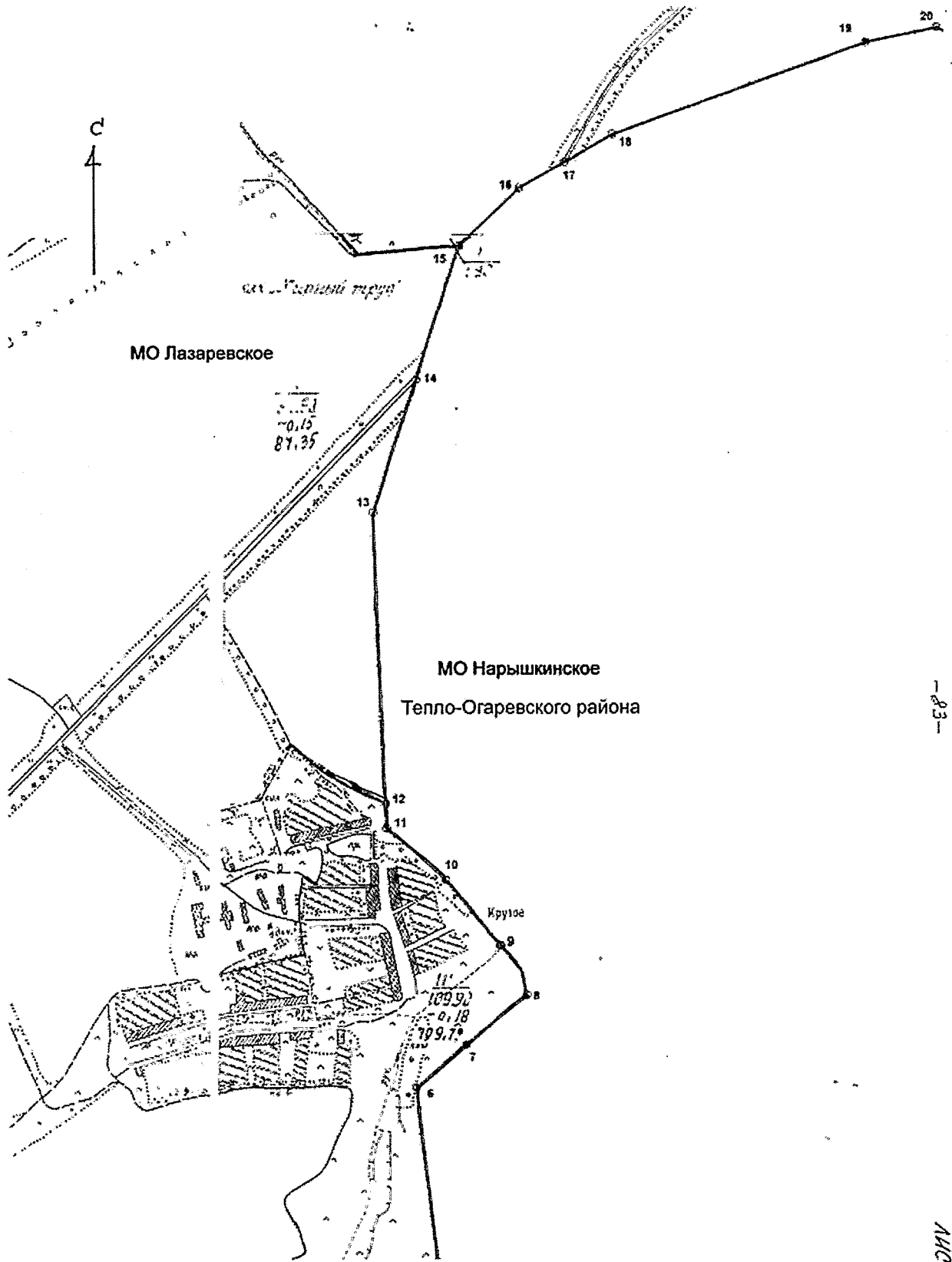






МО Нарышкинское  
Тепло-Огаревского района



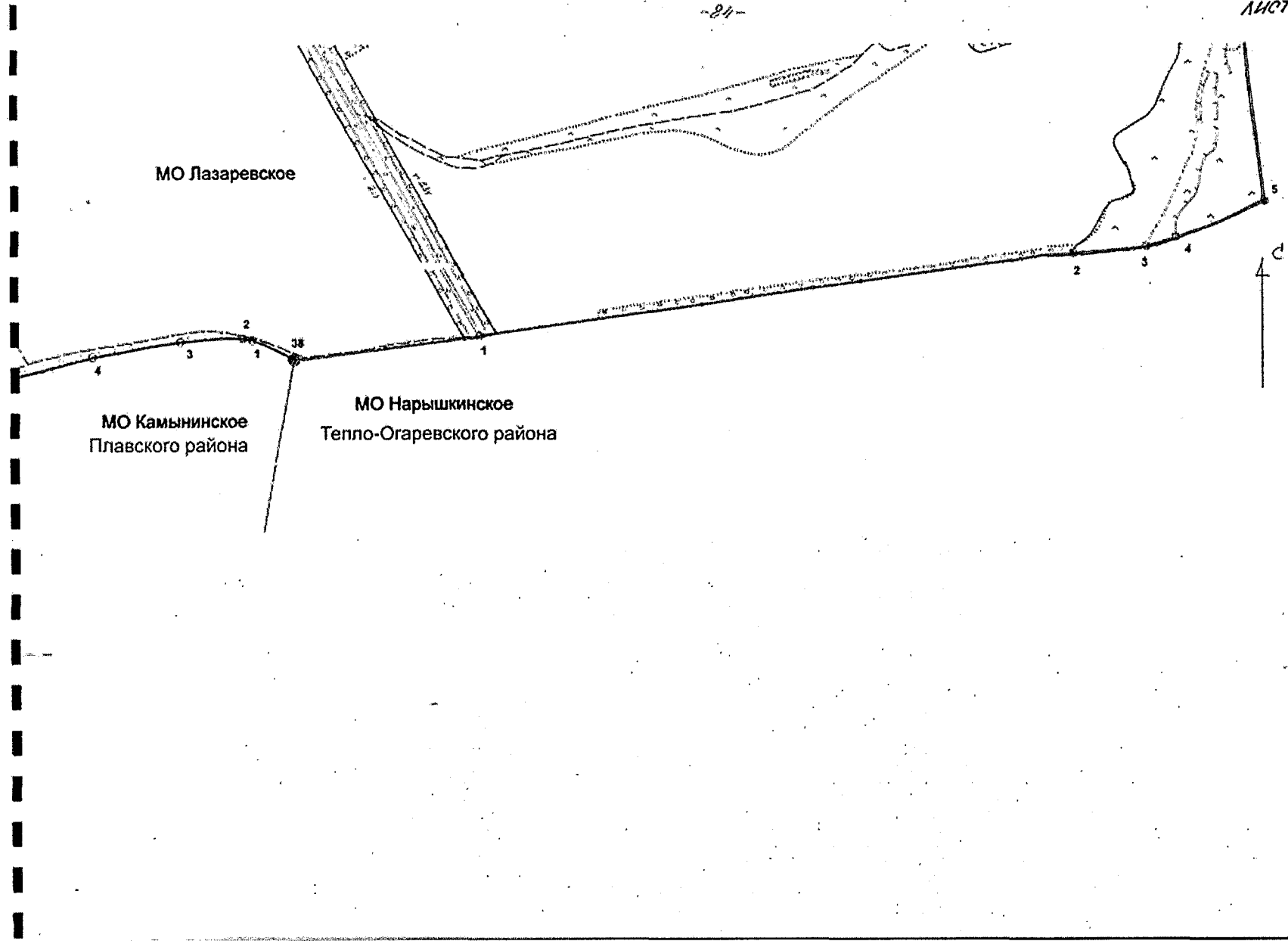


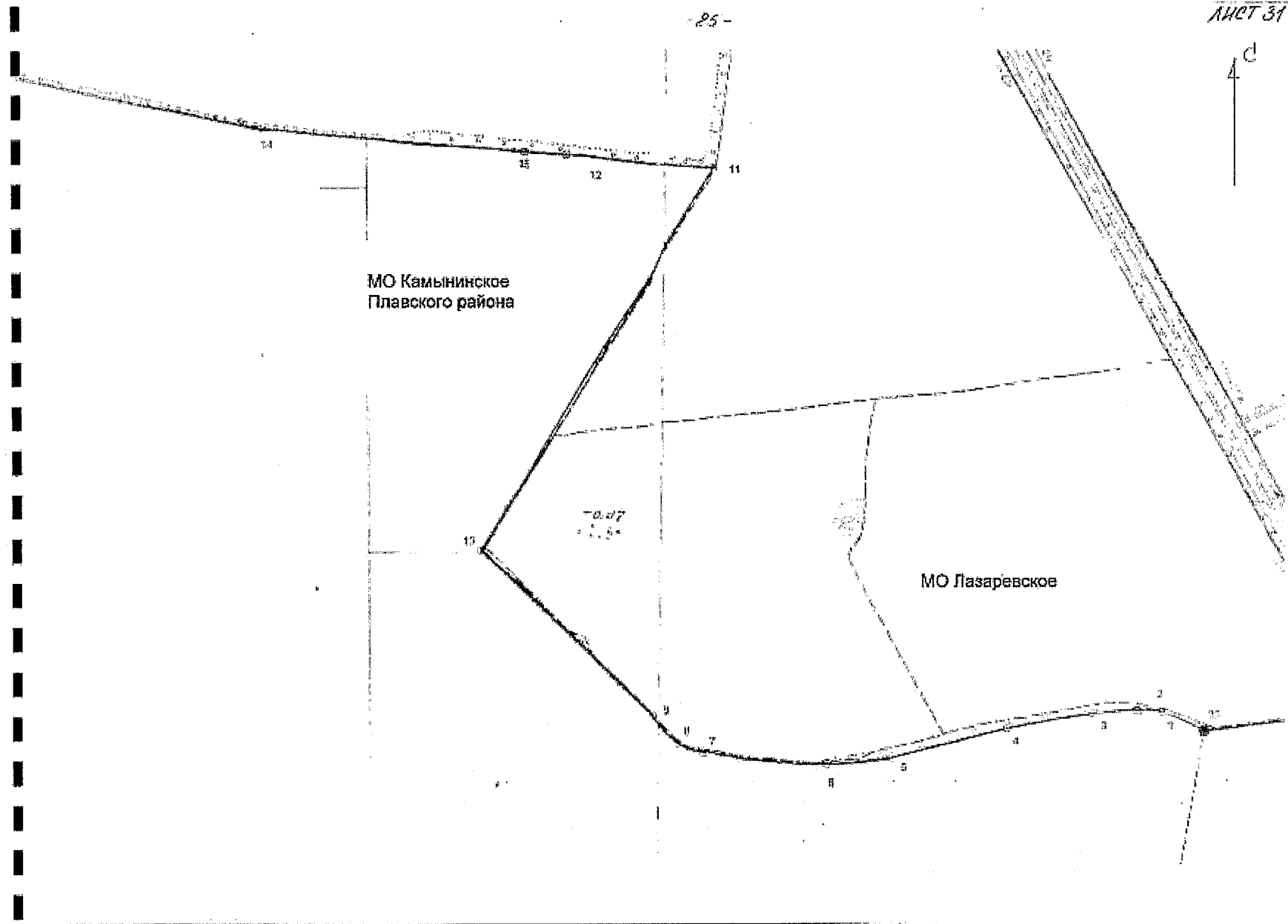
— 83 —

ЛИСТ 29

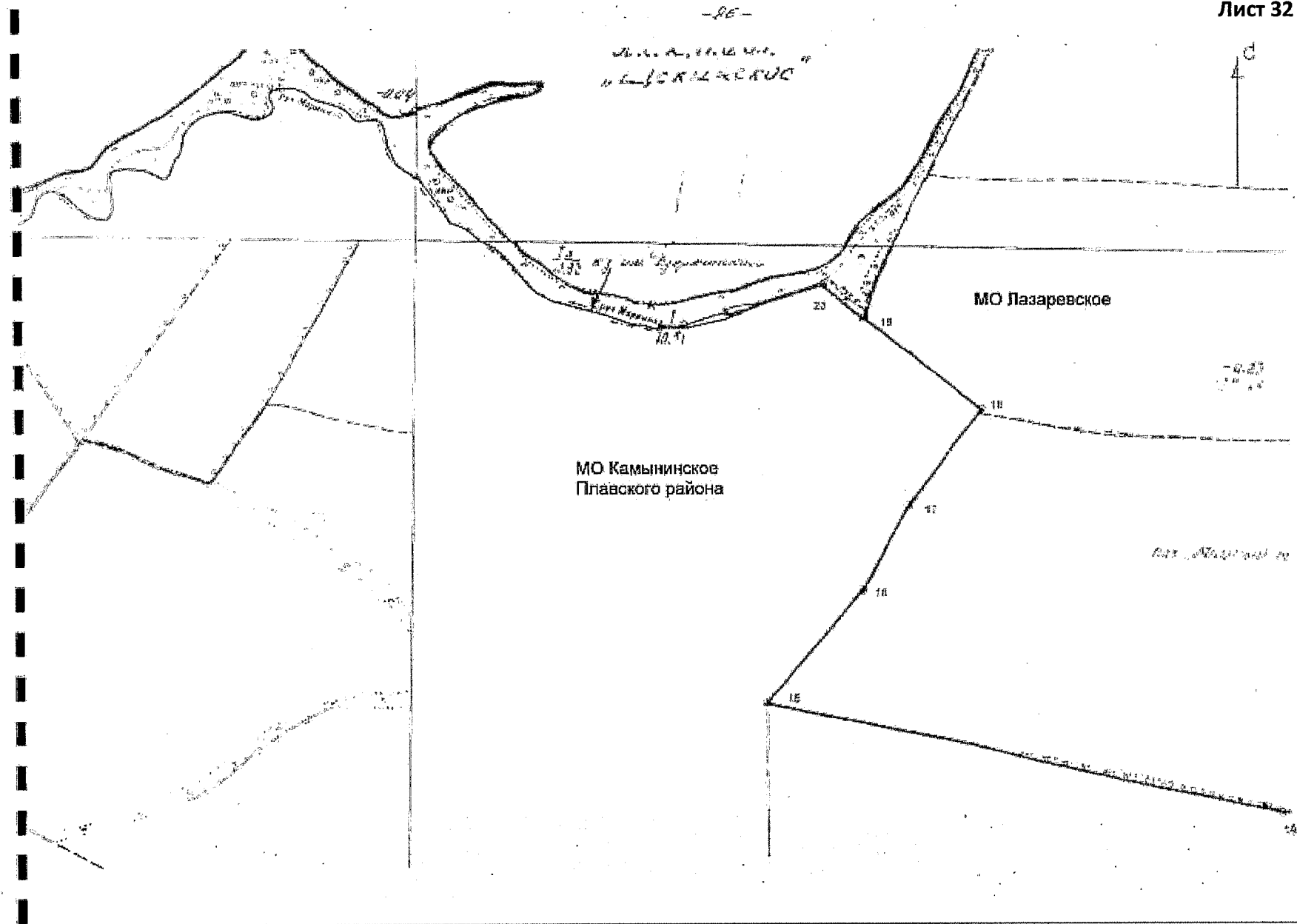
-21-

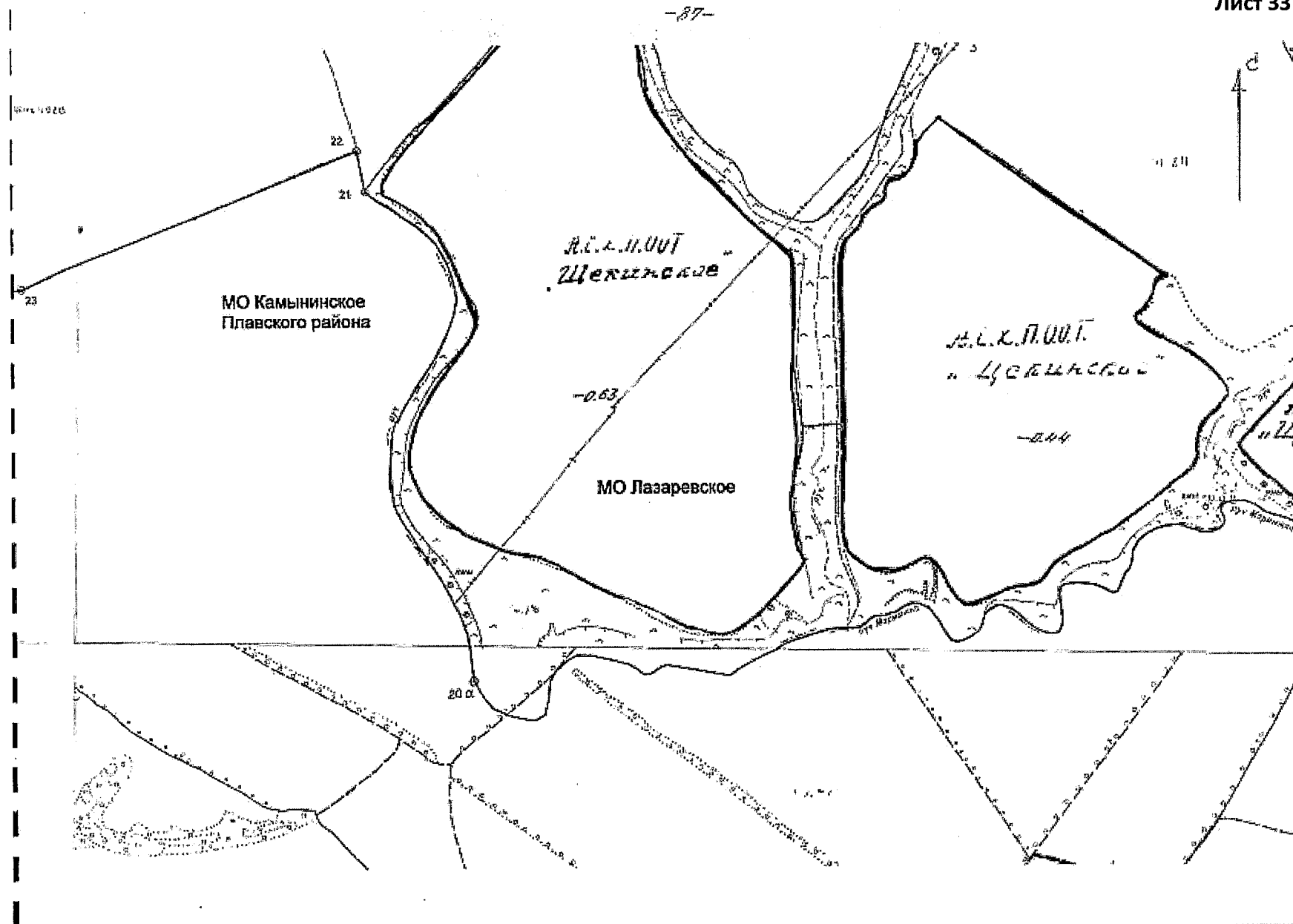
ЛИСТ 30



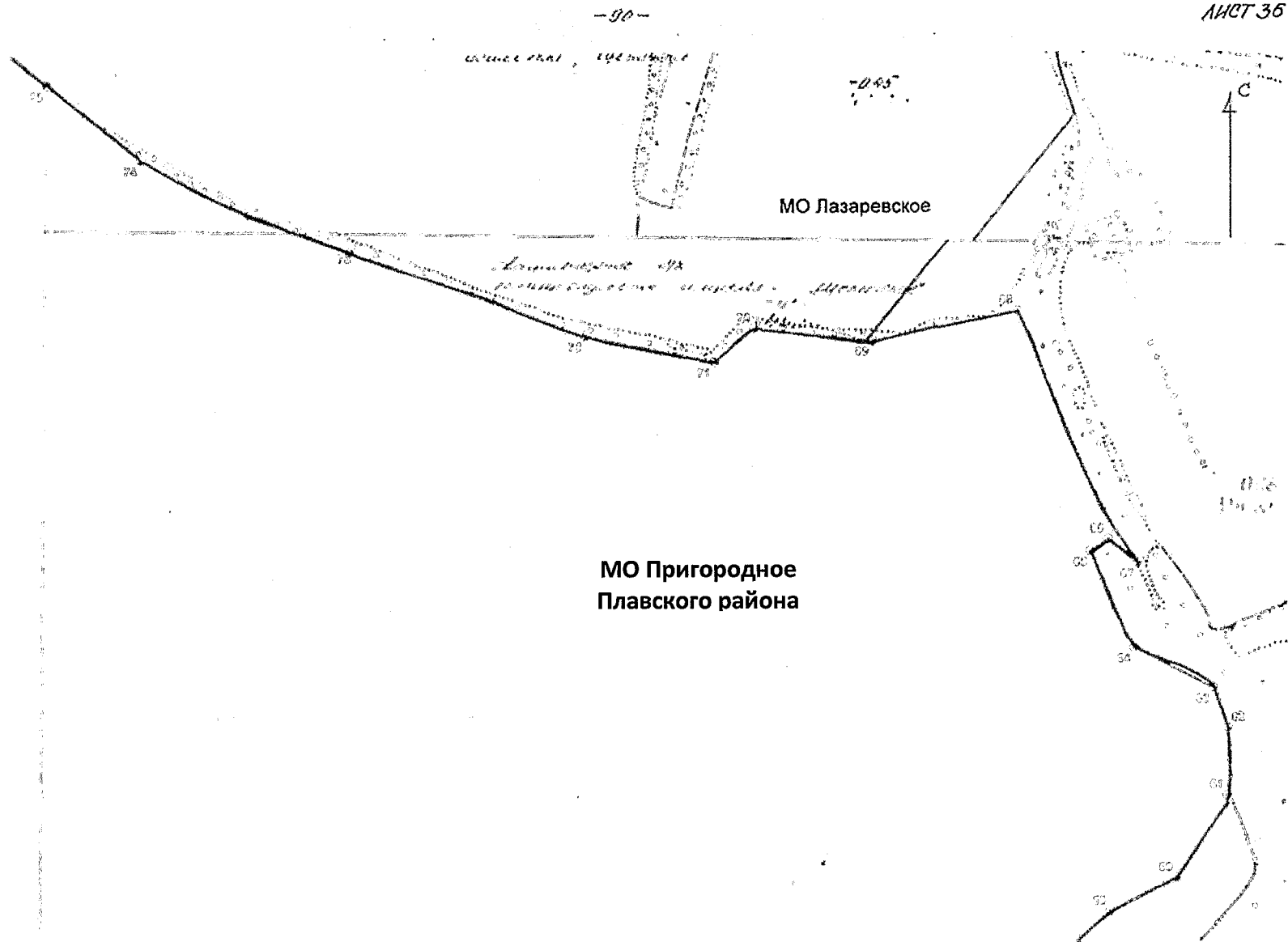


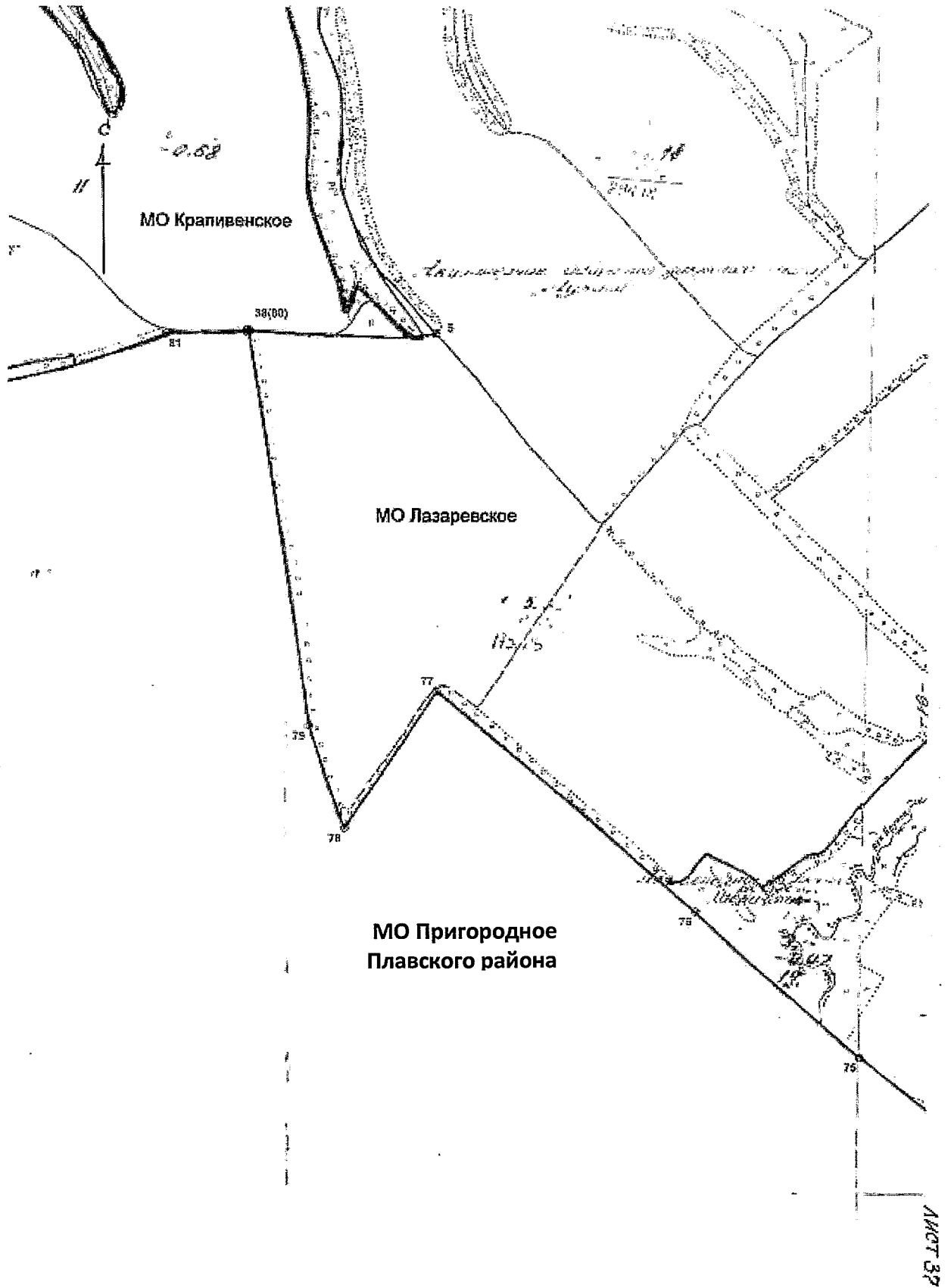


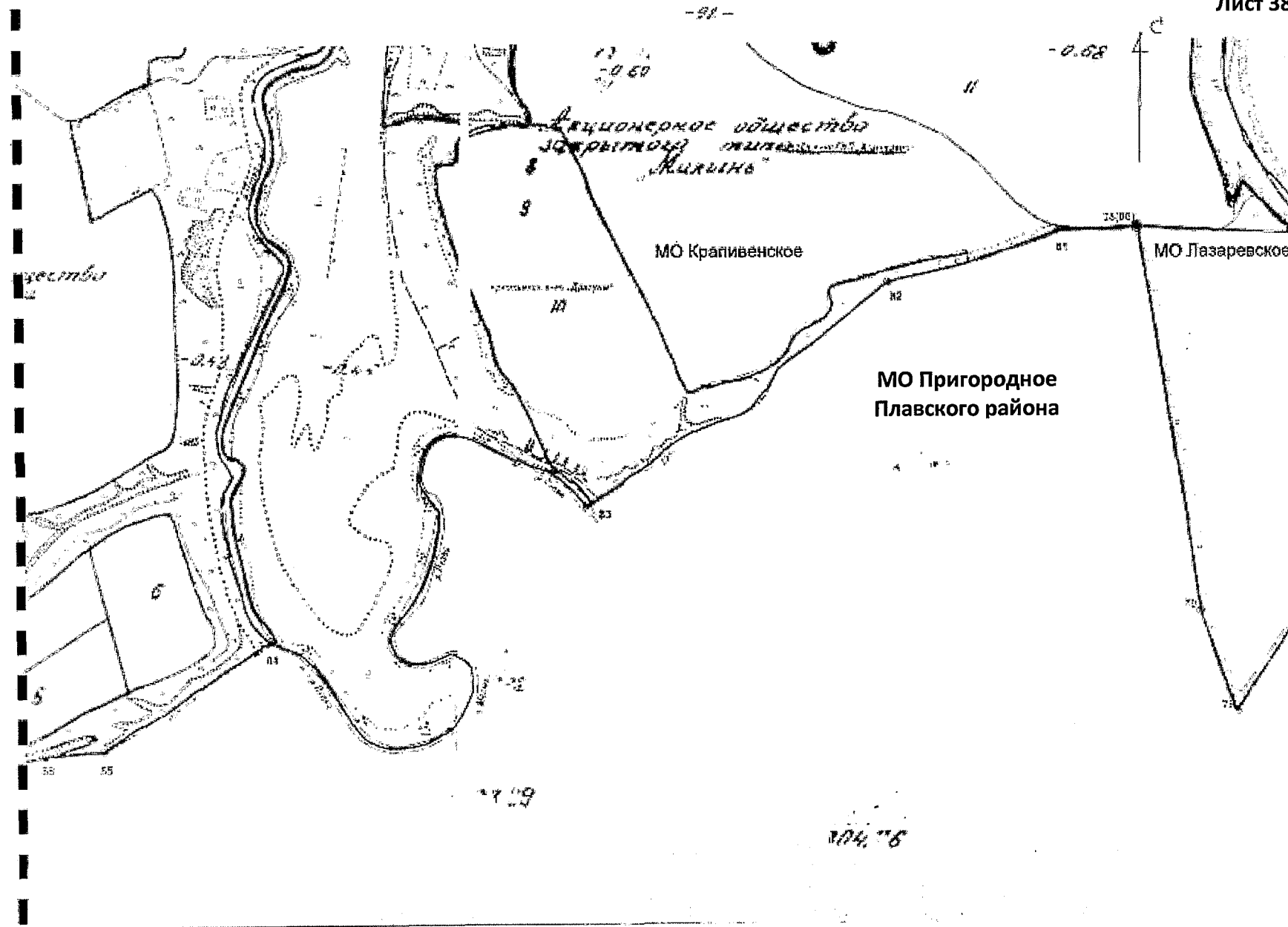


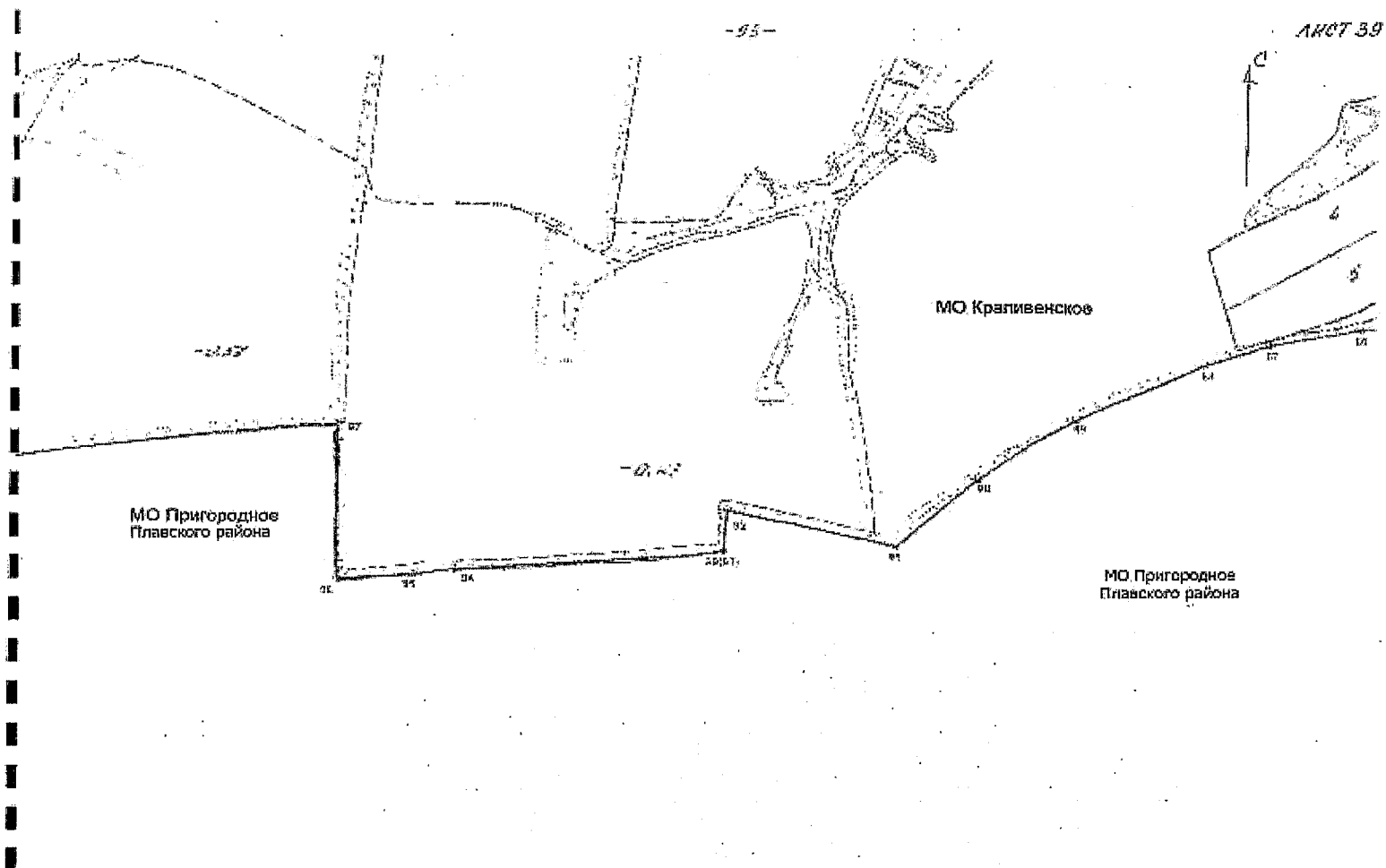


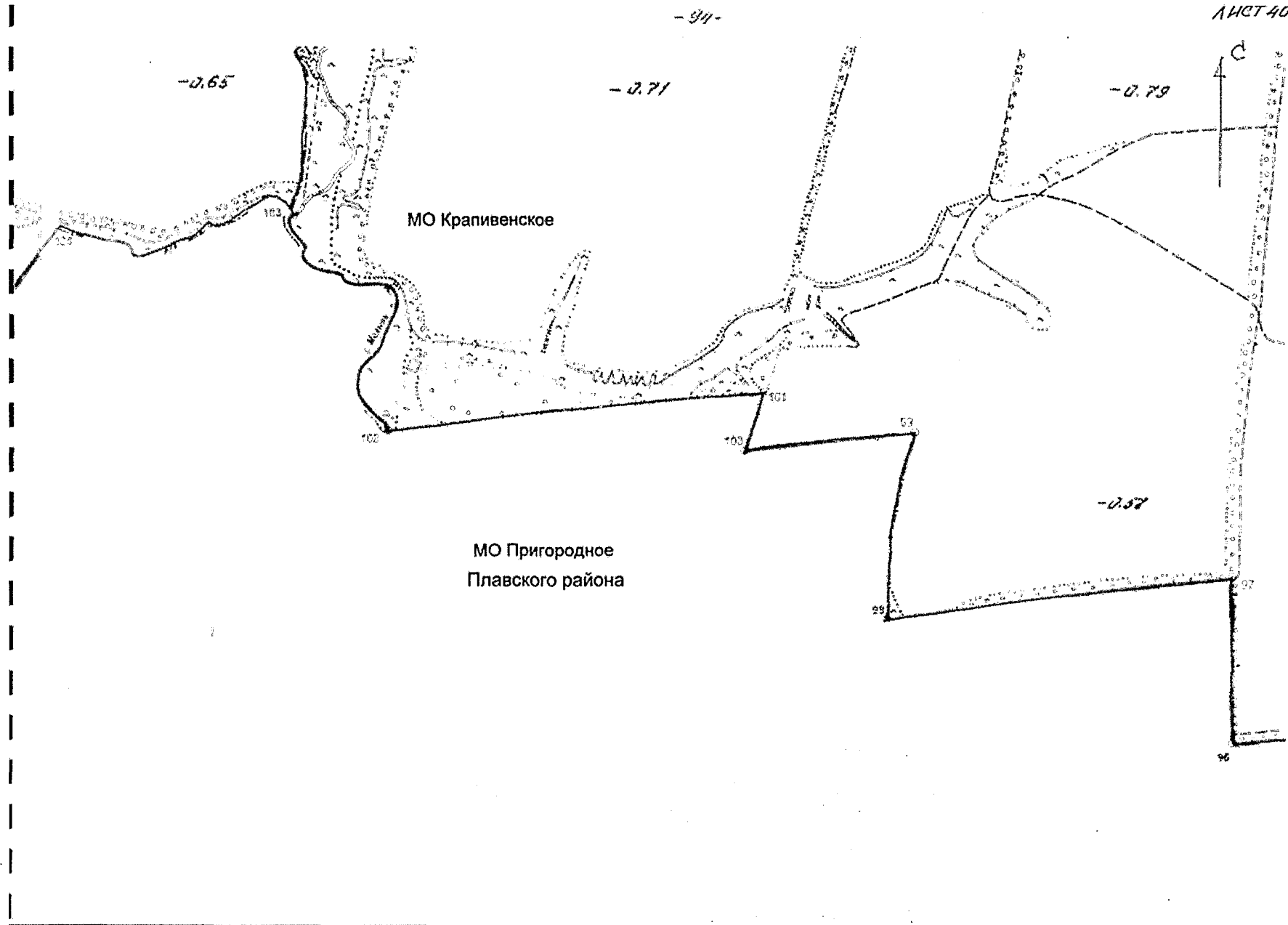




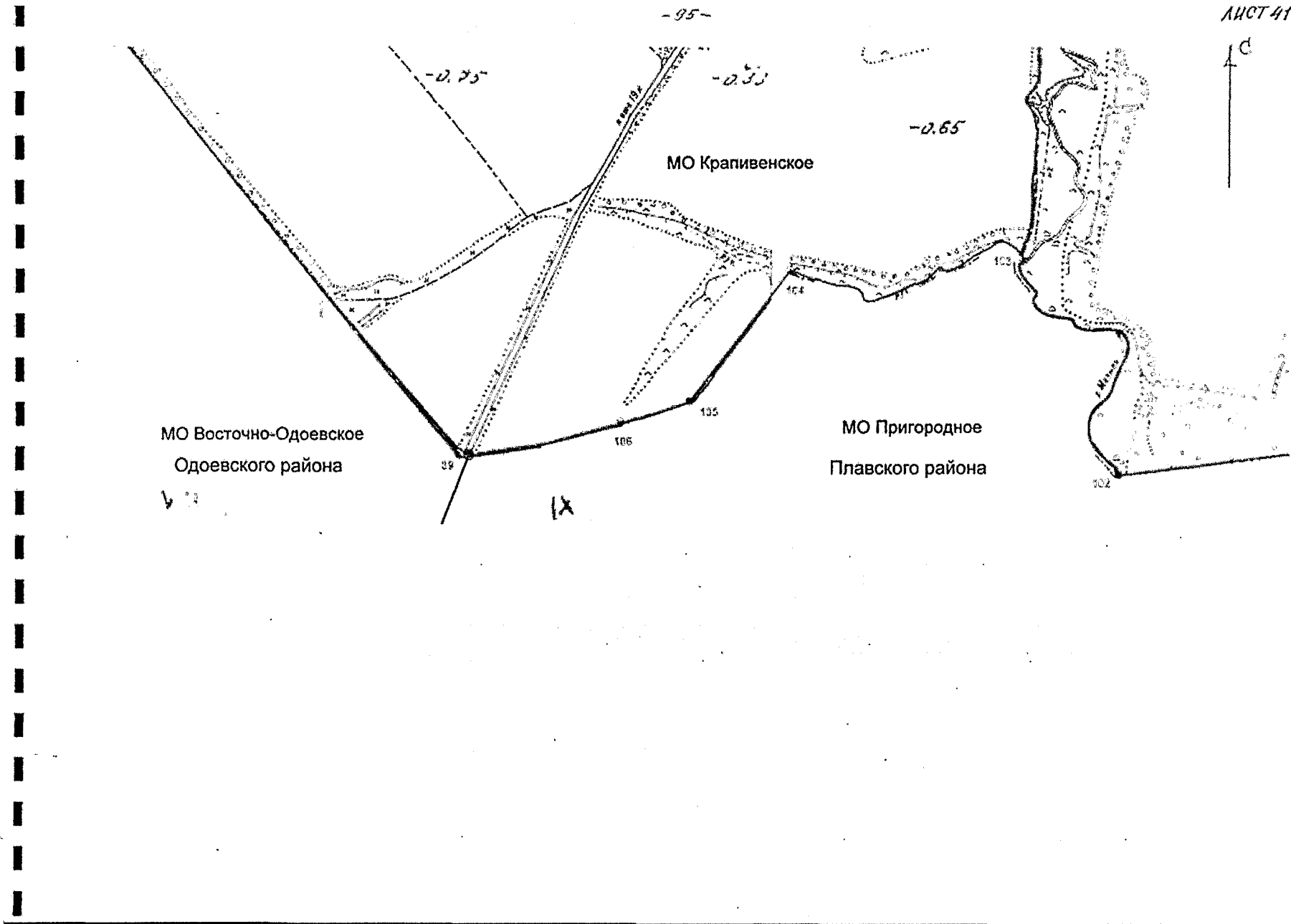


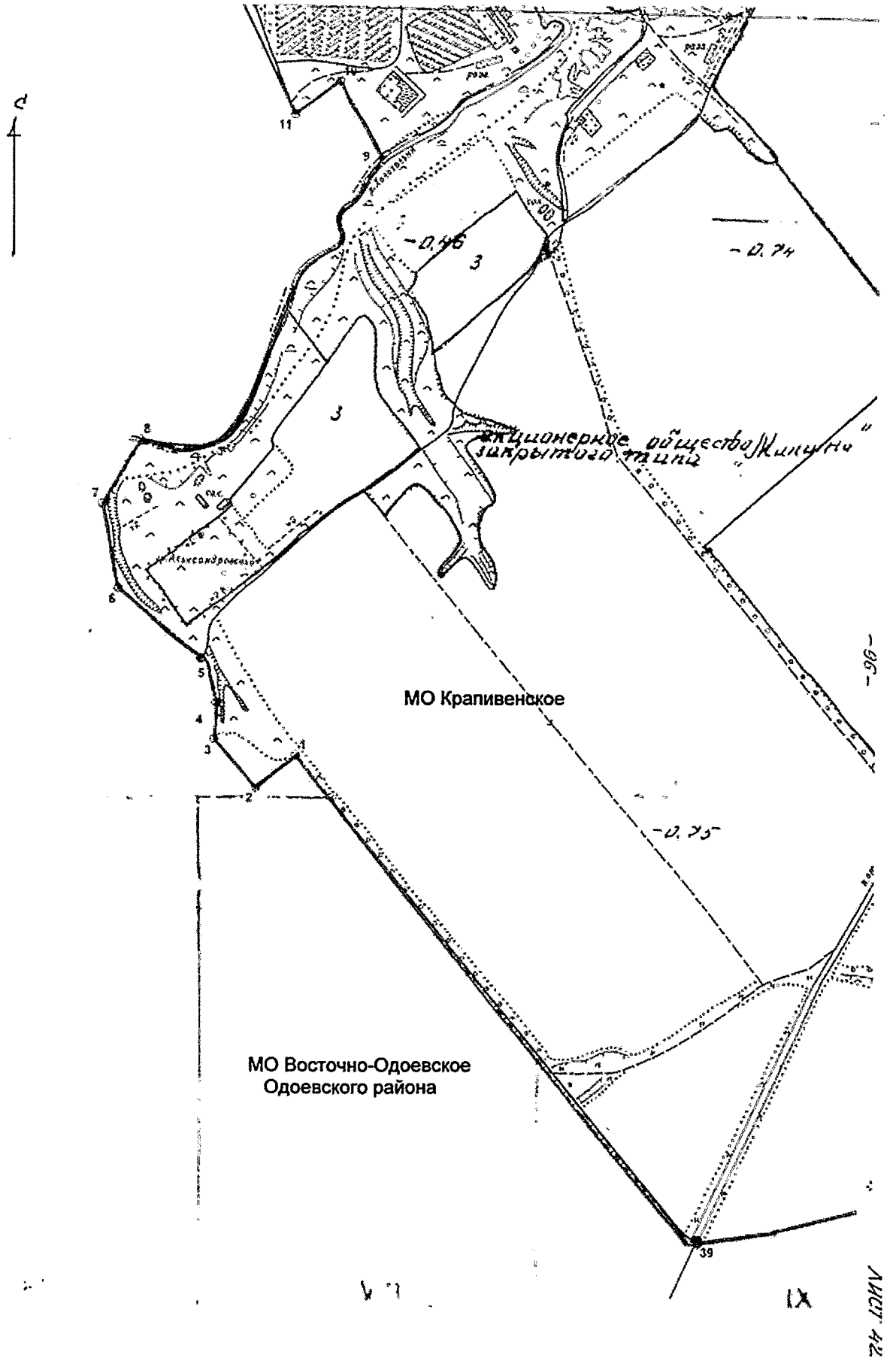








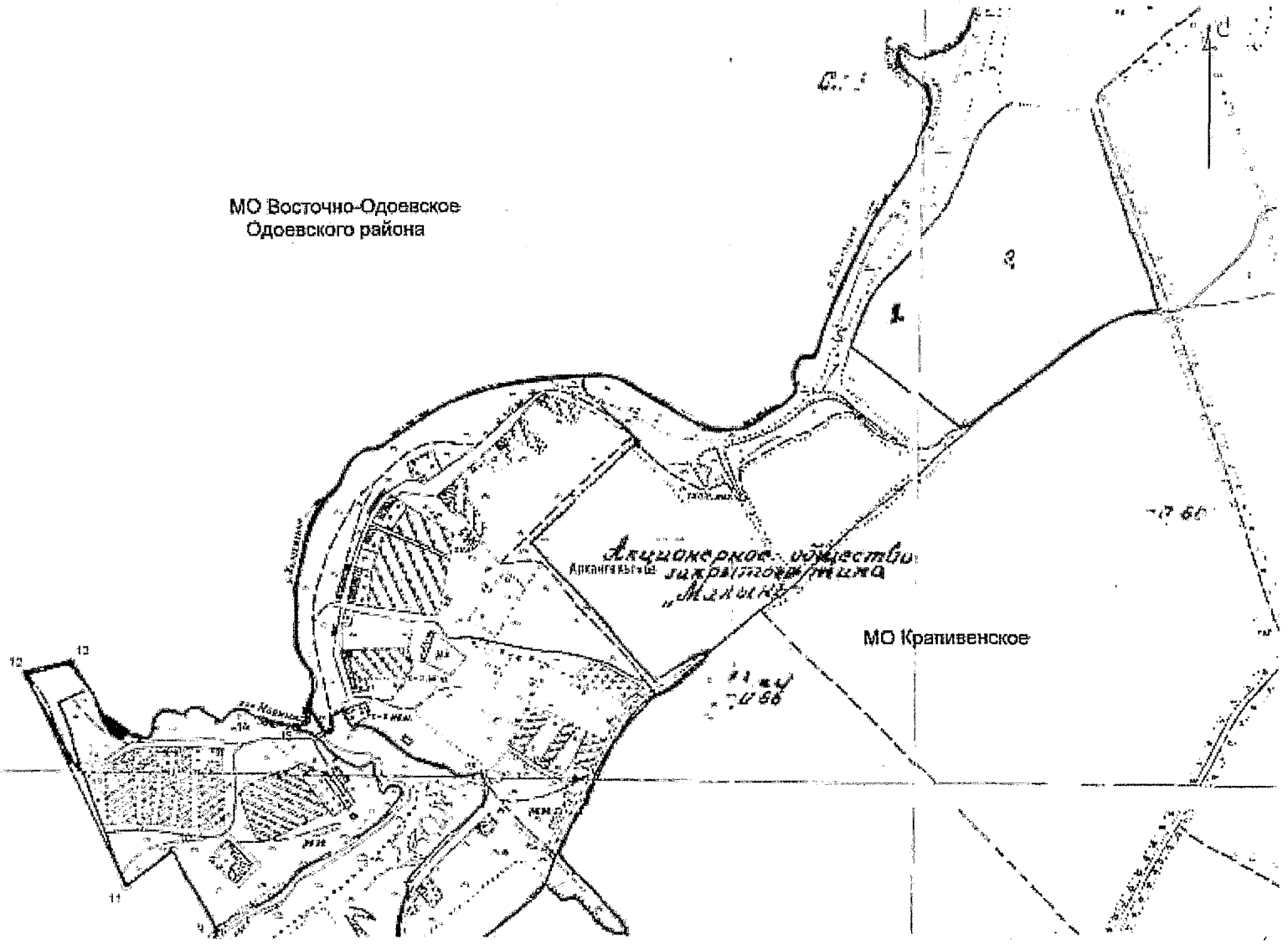


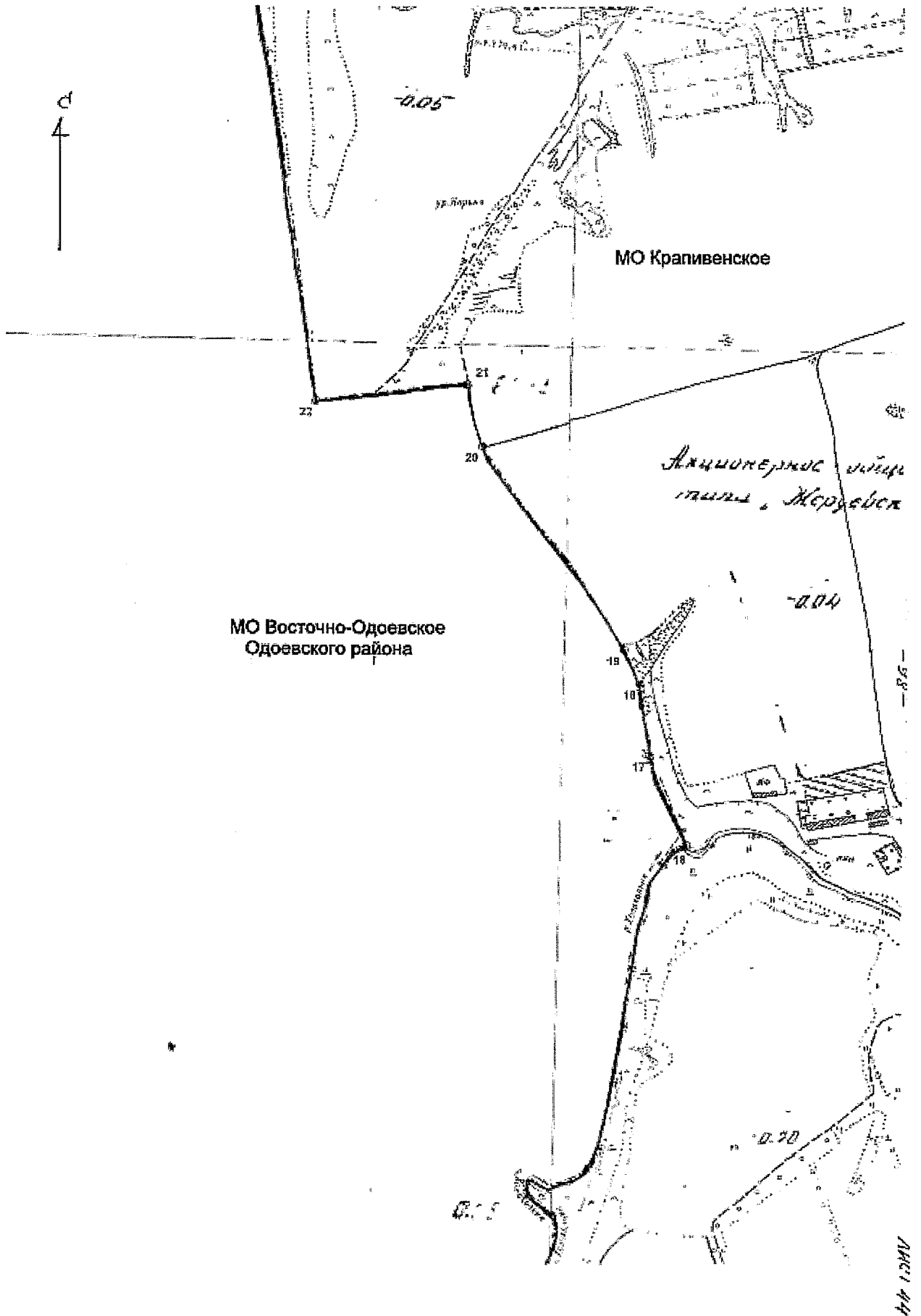


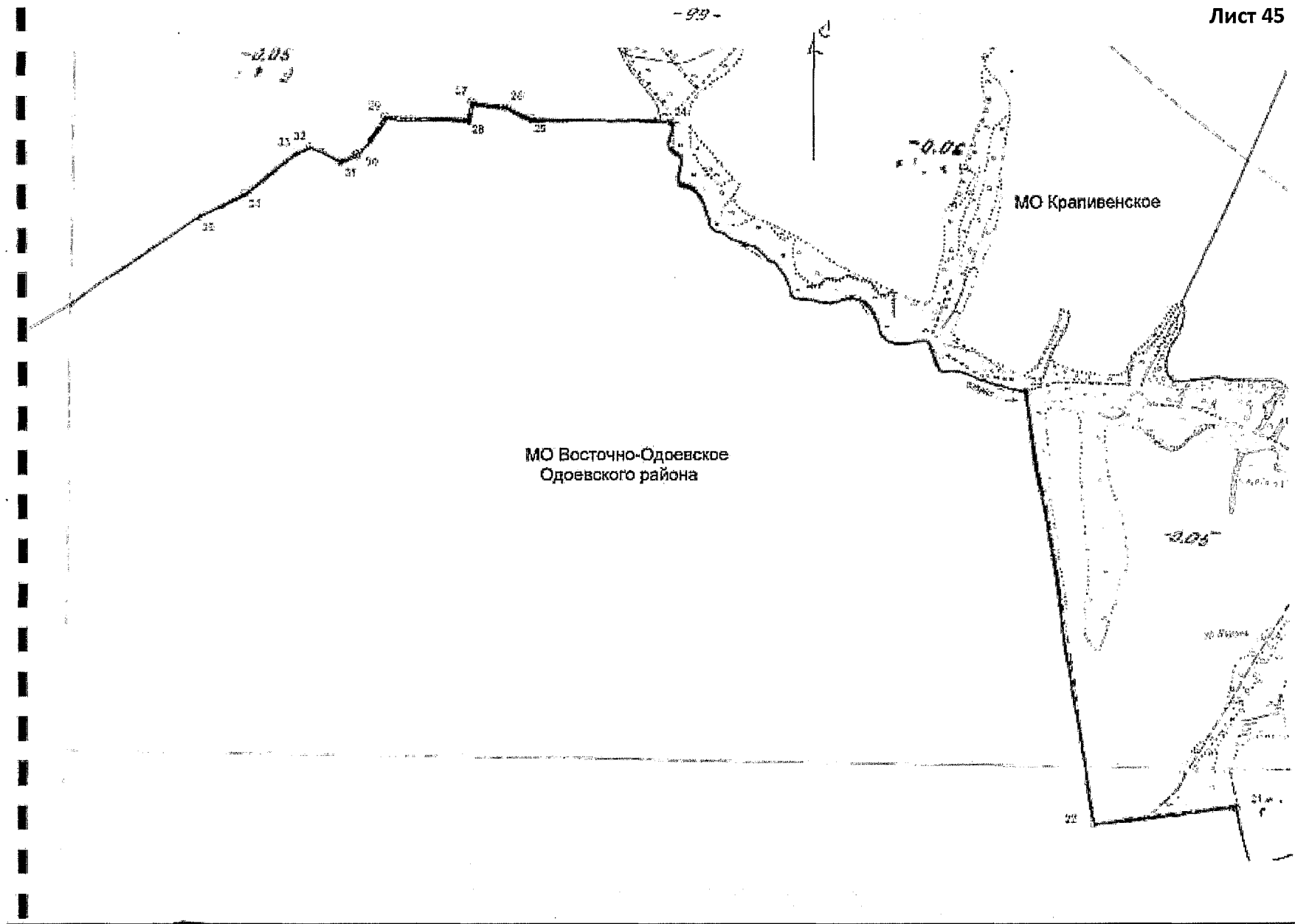
МО Восточно-Одоевское  
Одоевского района

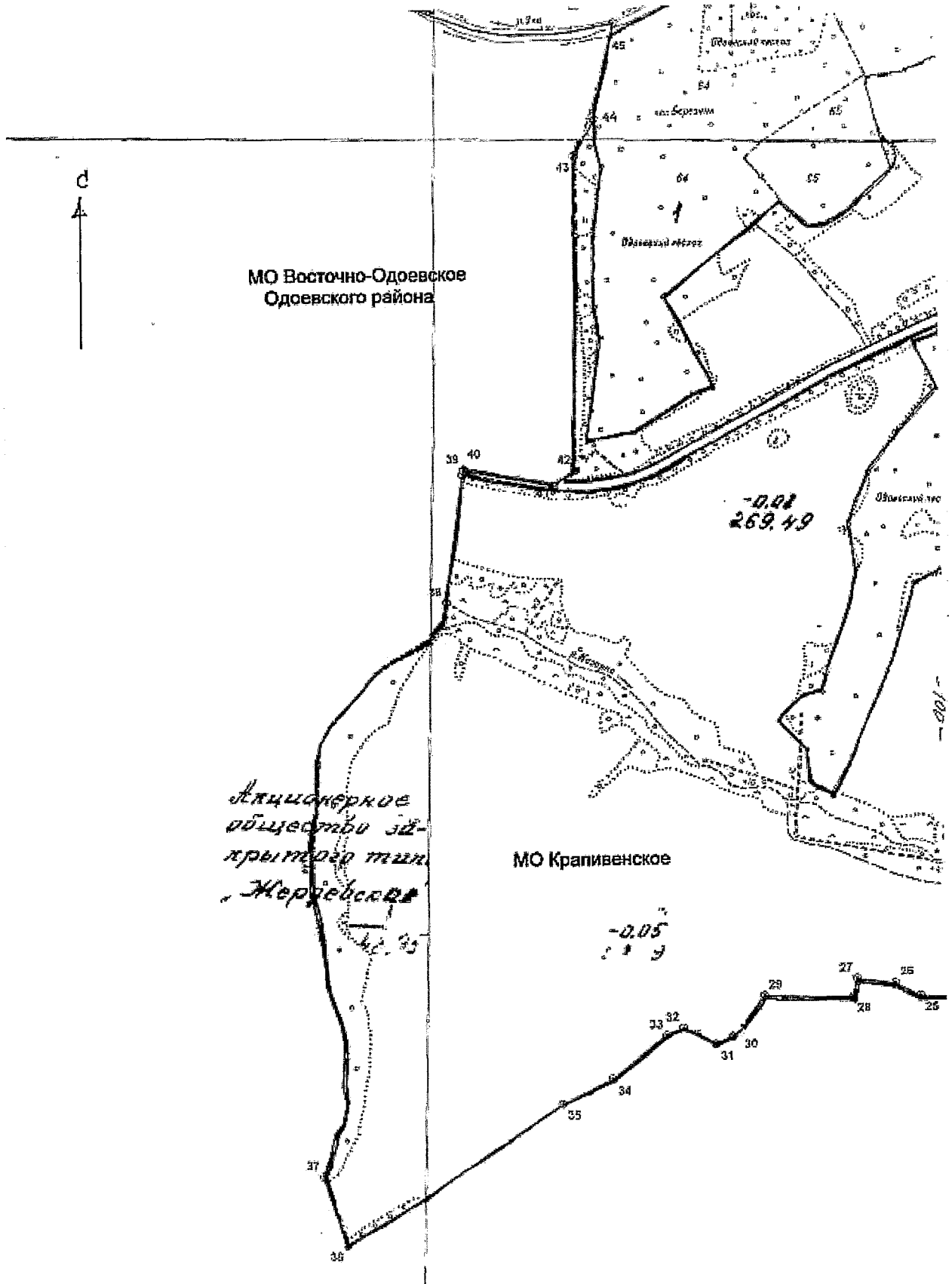
МО Крапивенское

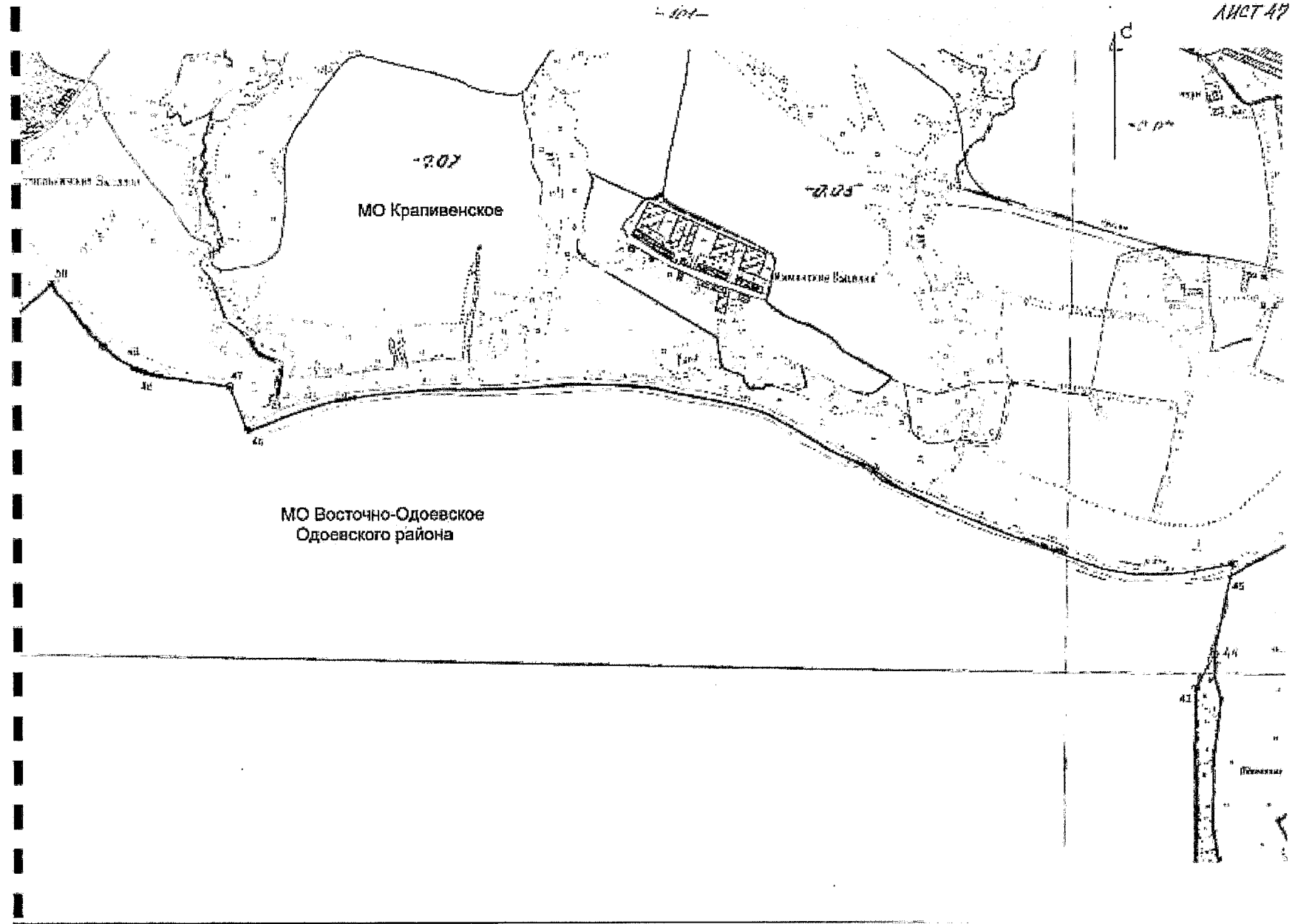
Акционерное общество  
Архангельское сахарного треста  
"Мелочное"

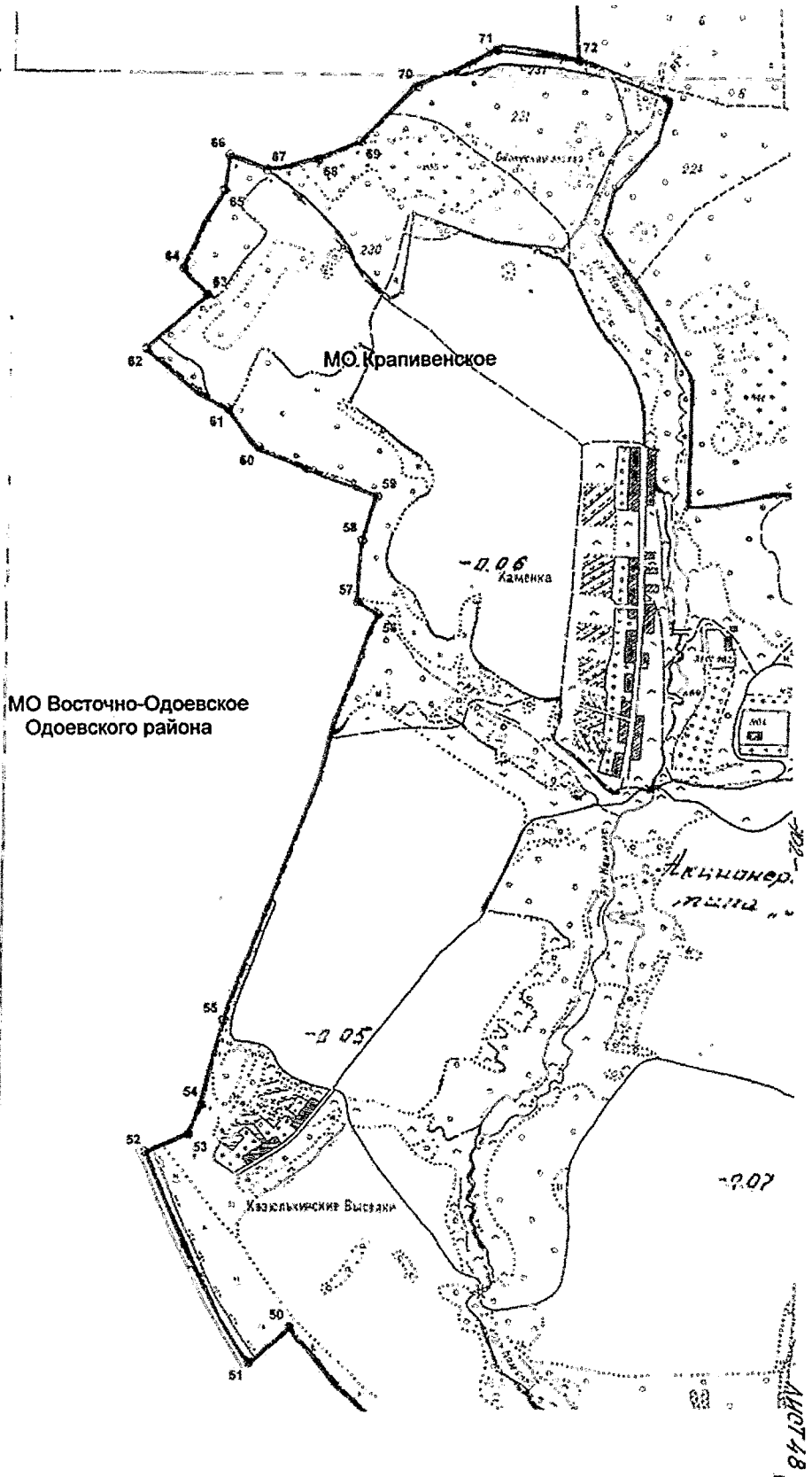




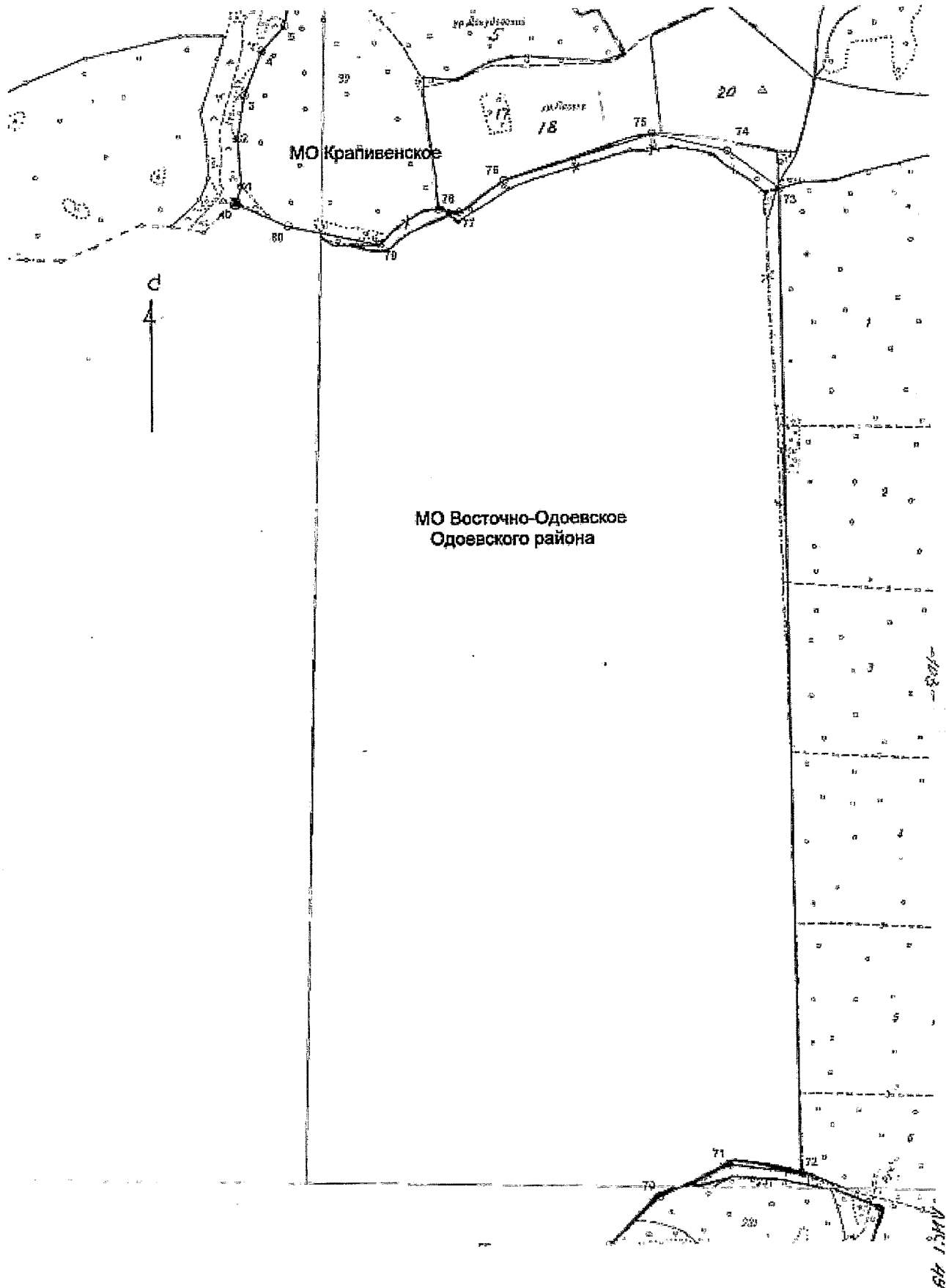












Приложение 4  
к Закону Тульской области  
«О внесении изменений в Закон Тульской области  
«О переименовании муниципального  
образования «г. Щекино и Щекинский район»  
Тульской области, установлении границ,  
наделении статусом и определении  
административных центров муниципальных  
образований на территории  
Щекинского района Тульской области»

Приложение 5  
к Закону Тульской области  
«О переименовании муниципального образования  
«г. Щекино и Щекинский район» Тульской  
области, установлении границ, наделении  
статусом и определении административных центров  
муниципальных образований на территории  
Щекинского района Тульской области»

**Описание границы  
муниципального образования  
рабочий поселок Первомайский Щекинского района**

За начальную точку описания границы муниципального образования рабочий поселок Первомайский Щекинского района принята узловая точка 75, расположенная в полосе отвода автомобильной дороги Тула – Щекино, в 0,37 км южнее плотины пруда, и являющаяся точкой стыка границ муниципальных образований рабочий поселок Первомайский Щекинского района, город Щекино Щекинского района и Яснополянское Щекинского района.

**Прохождение границы с муниципальным образованием  
Яснополянское Щекинского района**

От узловой точки 75 линия границы идет по западной стороне полосы отвода автодороги Тула – Щекино в северо-восточном направлении на протяжении 0,50 км до поворотной точки 1, расположенной на южной стороне

автодороги, ведущей к поселку Ясенки Щекинского района, в 0,04 км западнее оси автодороги Тула – Щекино.

От точки 1 линия границы идет по южной стороне автодороги, ведущей к поселку Ясенки Щекинского района, в северо-западном направлении на протяжении 0,08 км до поворотной точки 2.

От точки 2 линия границы идет в южном направлении на протяжении 0,08 км до поворотной точки 3, расположенной в 0,04 км северо-восточнее плотины пруда.

От точки 3 линия границы идет в юго-западном направлении на протяжении 0,18 км до поворотной точки 4.

От точки 4 линия границы идет в северо-западном направлении на протяжении 0,04 км до поворотной точки 4а, расположенной в 0,07 км севернее пруда.

От точки 4а линия границы идет по прямой в юго-западном направлении на протяжении 0,25 км до поворотной точки 5.

От точки 5 линия границы идет в северном направлении на протяжении 0,20 км до поворотной точки 6.

От точки 6 линия границы идет в северном направлении на протяжении 0,30 км до поворотной точки 7.

От точки 7 линия границы идет в северо-восточном направлении, минуя точки 8, 9, на протяжении 0,43 км до поворотной точки 10.

От точки 10 линия границы идет в северо-западном направлении на протяжении 0,02 км до поворотной точки 11.

От точки 11 линия границы идет в западном направлении на протяжении 0,33 км до поворотной точки 12, расположенной в 0,24 км северо-восточнее северного края плотины пруда.

От точки 12 линия границы идет в северном направлении на протяжении 0,09 км до поворотной точки 13.

От точки 13 линия границы идет в западном направлении, минуя точку 14, на протяжении 0,38 км до поворотной точки 15.

От точки 15 линия границы идет в западном направлении на протяжении 0,23 км до поворотной точки 16.

От точки 16 линия границы идет в южном направлении на протяжении 0,12 км до поворотной точки 17, расположенной на северной стороне плотины пруда.

От точки 17 линия границы идет в юго-западном направлении по плотине пруда на протяжении 0,10 км до поворотной точки 18, расположенной в 0,04 км юго-западнее пруда.

От точки 18 линия границы идет в восточном направлении на протяжении 0,29 км до поворотной точки 19, расположенной в 0,07 км западнее пруда.

От точки 19 линия границы идет в южном направлении на протяжении 0,21 км до поворотной точки 20.

От точки 20 линия границы идет в северо-западном направлении на протяжении 1,45 км до поворотной точки 21.

От точки 21 линия границы идет в северном направлении на протяжении 0,58 км до поворотной точки 22.

От точки 22 линия границы идет в восточном направлении на протяжении 0,29 км до поворотной точки 23.

От точки 23 линия границы идет в северо-восточном направлении на протяжении 0,84 км до поворотной точки 24.

От точки 24 линия границы идет по руслу безымянного ручья вверх по течению в северо-западном направлении на протяжении 0,50 км до поворотной точки 25, расположенной в месте впадения безымянного ручья в пруд.

От точки 25 линия границы идет по западному берегу пруда в северо-западном направлении на протяжении 0,05 км до поворотной точки 26, расположенной на западной стороне плотины пруда.

От точки 26 линия границы идет по плотине пруда в восточном направлении на протяжении 0,02 км до поворотной точки 27.

От точки 27 линия границы идет по руслу реки Течера вниз по течению в северо-восточном направлении на протяжении 0,31 км до поворотной точки 28, расположенной в русле реки Течера, в 0,05 км западнее плотины пруда.

От точки 28 линия границы идет в восточном направлении с южной стороны улицы между землями жилой частной застройки рабочего поселка Первомайский Щекинского района и землями деревни Телятинки Щекинского района на протяжении 0,44 км до поворотной точки 29.

От точки 29 линия границы идет в северо-восточном направлении до поворотной точки 30.

От точки 30 линия границы идет в северо-восточном направлении до поворотной точки 31.

От точки 31 линия границы идет в северо-западном направлении на протяжении 0,33 км до поворотной точки 32.

От точки 32 линия границы идет в северо-восточном направлении на протяжении 0,21 км до поворотной точки 33.

От точки 33 линия границы идет в юго-восточном направлении на протяжении 0,17 км до поворотной точки 34.

От точки 34 линия границы идет в северо-восточном направлении на протяжении 0,44 км до поворотной точки 35, расположенной в русле ручья Кочак.

От точки 35 линия границы идет по руслу ручья Кочак вниз по течению в юго-восточном направлении на протяжении 0,23 км до поворотной точки 36, расположенной в русле ручья Кочак, в 0,13 км северо-восточнее северо-восточного края плотины пруда.

От точки 36 линия границы идет в северо-восточном направлении на протяжении 0,48 км до поворотной точки 37, расположенной на дороге, в 0,40 км северо-восточнее северо-восточного края плотины пруда.

От точки 37 линия границы идет по западной границе кладбища деревни Кочаки Щекинского района в юго-восточном направлении на протяжении 0,24 км до поворотной точки 38.

От точки 38 линия границы огибает кладбище деревни Кочаки Щекинского района с юга, идет в восточном направлении на протяжении 0,38 км до поворотной точки 39.

От точки 39 линия границы идет по оси автодороги Тула – Щекино в северном направлении на протяжении 0,18 км до поворотной точки 40, расположенной на оси автодороги Тула – Щекино.

От точки 40 линия границы идет в юго-восточном направлении на протяжении 0,61 км до поворотной точки 41.

От точки 41 линия границы идет общим направлением на северо-восток, минуя точки 42,43, до поворотной точки 44.

От точки 44 линия границы идет в юго-восточном направлении, минуя точку 45, до поворотной точки 46.

От точки 46 линия границы идет прямой линией в восточном направлении на протяжении 0,17 км до поворотной точки 149, расположенной на оси железной дороги Москва – Харьков.

От точки 149 линия границы идет в северо-восточном направлении по оси железной дороги Москва – Харьков на протяжении 1,36 км до узловой точки 41(106), расположенной на оси железной дороги Москва – Харьков, в 1,46 км юго-восточнее поселка Яснополянские Выселки Щекинского района, в 2,26 км северо-западнее деревни Деминка Щекинского района, в 8,30 км северо-западнее деревни Горюшино Ленинского района, в 5,20 км юго-западнее деревни Фалдино Ленинского района, и являющейся точкой стыка границ муниципальных образований Яснополянское Щекинского района, рабочий поселок Первомайский Щекинского района и муниципального образования город Тула.

### **Прохождение границы с муниципальным образованием город Тула**

От узловой точки 41(106) линия границы идет в юго-восточном направлении на протяжении 0,40 км до поворотной точки 107.

От точки 107 линия границы идет в юго-восточном направлении на протяжении 0,38 км до поворотной точки 108.

От точки 108 линия границы идет в юго-восточном направлении на протяжении 0,37 км до узловой точки 108а, являющейся точкой стыка границ муниципальных образований рабочий поселок Первомайский Щекинского района, Ломинцевское Щекинского района и муниципального образования город Тула.

### **Прохождение границы с муниципальным образованием Ломинцевское Щекинского района**

От узловой точки 108а линия границы идет в южном направлении на протяжении 2,5 км до поворотной точки 108б.

От точки 108б линия границы идет в южном направлении на протяжении 4,6 км до поворотной точки 1.

От точки 1 линия границы идет в южном направлении на протяжении 4,1 км до поворотной точки 2.

От точки 2 линия границы идет в восточном направлении на протяжении 1,9 км до поворотной точки 3.

От точки 3 линия границы идет в южном направлении на протяжении 3,7 км до поворотной точки 4.

От точки 4 линия границы идет в южном направлении по прямой на протяжении 4 км до поворотной точки 5.

От точки 5 линия границы идет в восточном направлении по прямой на протяжении 0,6 км до поворотной точки 6.

От точки 6 линия границы идет в южном направлении на протяжении 12,4 км до поворотной точки 7.

От точки 7 линия границы идет в юго-западном направлении на протяжении 2,2 км по западной границе оврага, затем на протяжении 6,5 км по западной границе лесополосы до поворотной точки 8, расположенной в русле безымянного ручья.

От точки 8 линия границы идет по прямой в южном направлении на протяжении 6,7 км до поворотной точки 9.

От точки 9 линия границы идет в южном направлении до поворотной точки 10.

От точки 10 линия границы идет в западном направлении по оси автодороги Щекино – Ломинцево до поворотной точки 11, расположенной на железнодорожной развилке.

От точки 11 линия границы идет в южном направлении на протяжении 0,12 км до поворотной точки 12.

От точки 12 линия границы идет в западном направлении на протяжении 0,15 км до поворотной точки 13.

От точки 13 линия границы идет в южном направлении на протяжении 0,17 км до поворотной точки 14.

От точки 14 линия границы идет вдоль северной стороны автодороги Щекино – Ломинцево в юго-западном направлении на протяжении 0,70 км до поворотной точки 15.

От точки 15 линия границы идет общим направлением на запад, минуя точки 16,17, на протяжении 0,42 км до поворотной точки 18.

От точки 18 линия границы идет в юго-западном направлении вдоль автодороги, ведущей к открытому акционерному обществу «Щекиноазот», с ее восточной стороны на протяжении 0,62 км до узловой точки 70, расположенной на трассе газопровода высокого давления, в 0,04 км юго-восточнее оси автодороги к открытому акционерному обществу «Щекиноазот», в 0,30 км юго-восточнее оси железной дороги Москва – Харьков, и являющейся точкой стыка границ муниципальных образований город Щекино Щекинского района, рабочий поселок Первомайский Щекинского района и Ломинцевское Щекинского района.

### **Прохождение границы с муниципальным образованием город Щекино Щекинского района**

От узловой точки 70 линия границы идет по прямой в северо-западном направлении на протяжении 0,24 км до поворотной точки 1, расположенной на юго-восточной стороне лесополосы.

От точки 1 линия границы идет вдоль лесополосы, с ее южной стороны, в юго-западном направлении на протяжении 0,42 км до поворотной точки 2, расположенной на полосе отвода железной дороги, с южной стороны лесополосы.

От точки 2 линия границы идет в северо-западном направлении, пересекая железную дорогу Москва – Харьков, на протяжении 0,19 км до поворотной точки 3, расположенной в 0,03 км западнее оси автодороги Тула – Щекино.

От точки 3 линия границы идет вдоль автодороги Тула – Щекино в северо-восточном направлении на протяжении 0,57 км до узловой точки 75, расположенной в полосе отвода автомобильной дороги Тула – Щекино, в 0,37 км южнее плотины пруда, и являющейся точкой стыка границ муниципальных образований рабочий поселок Первомайский Щекинского района, город Щекино Щекинского района и Яснополянское Щекинского района.

В тексте описания границы муниципального образования расстояния от узловых и поворотных точек до населенных пунктов указаны ориентировочно.

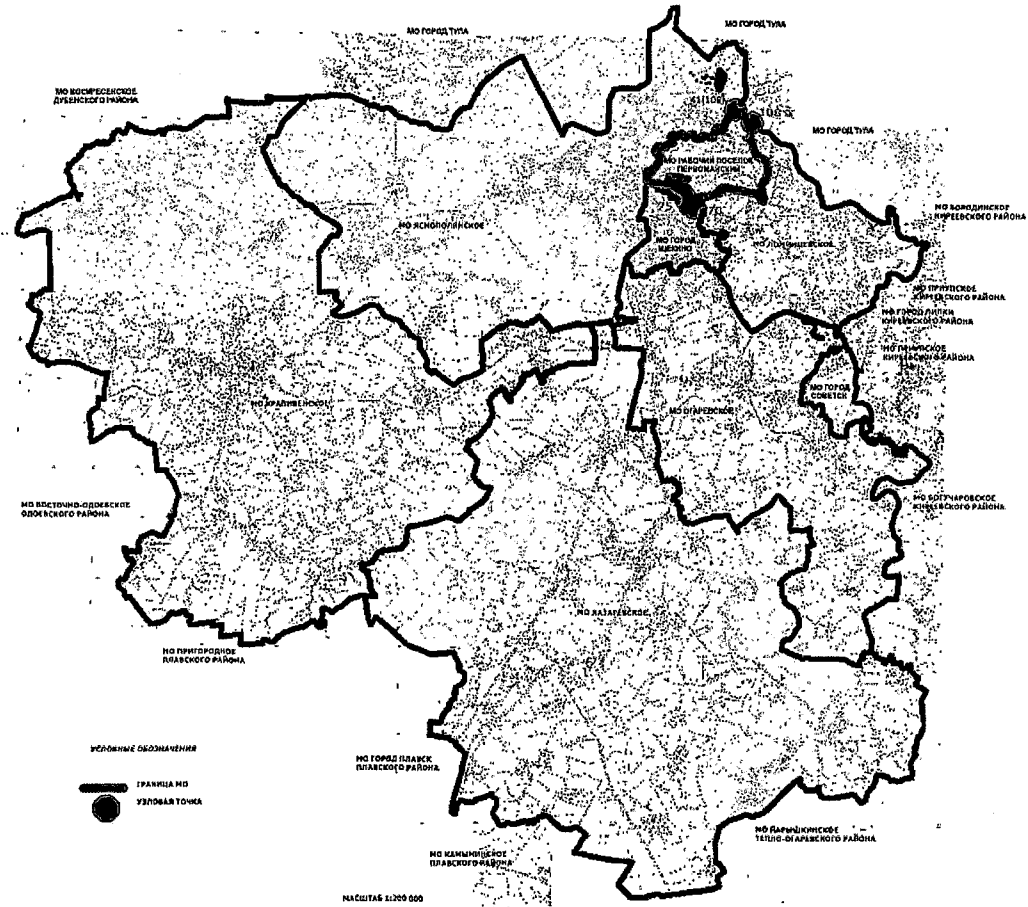


Приложение 5  
к Закону Тульской области  
«О внесении изменений в Закон Тульской области  
«О переименовании муниципального  
образования «г. Щекино и Щекинский район»  
Тульской области, установлении границ,  
наделении статусом и определении  
административных центров муниципальных  
образований на территории  
Щекинского района Тульской области»

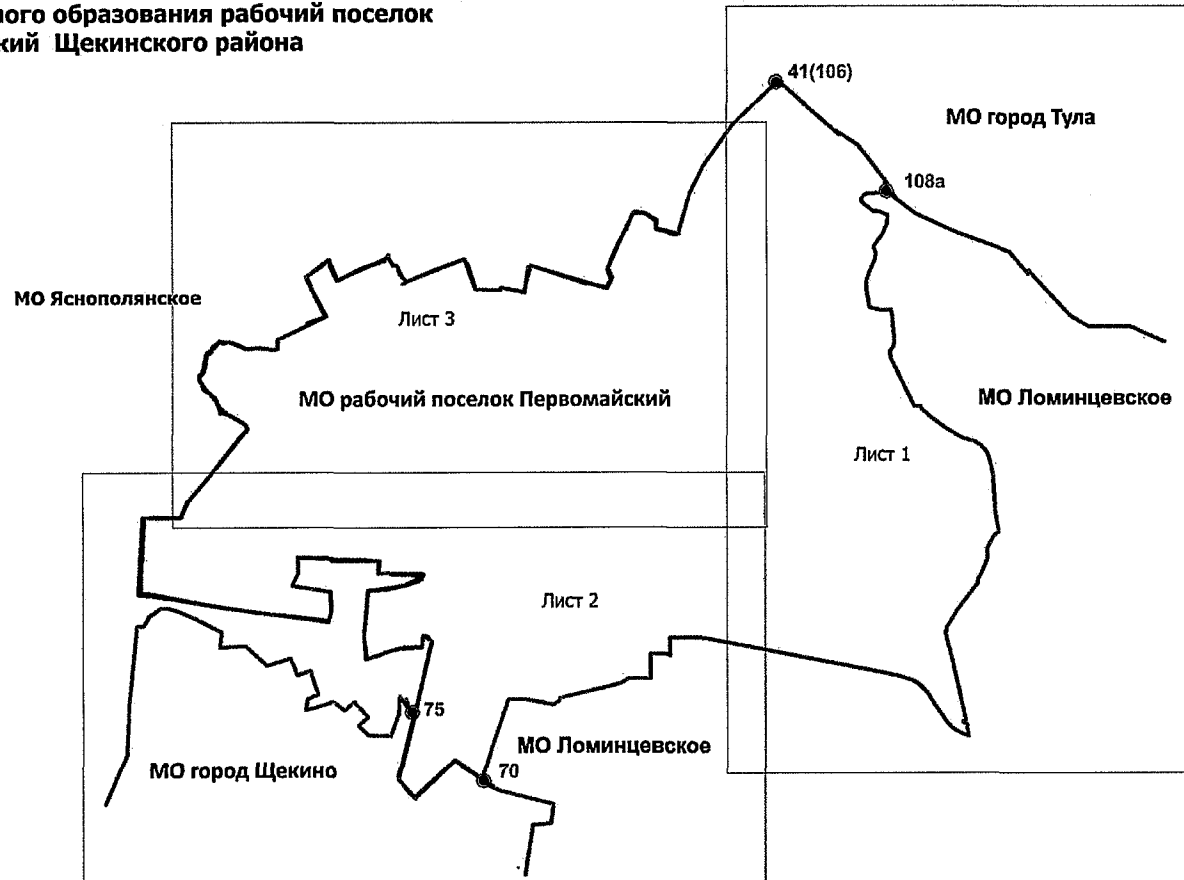
Приложение 6  
к Закону Тульской области  
«О переименовании муниципального образования  
«г. Щекино и Щекинский район» Тульской  
области, установлении границ, наделении  
статусом и определении административных центров  
муниципальных образований на территории  
Щекинского района Тульской области»

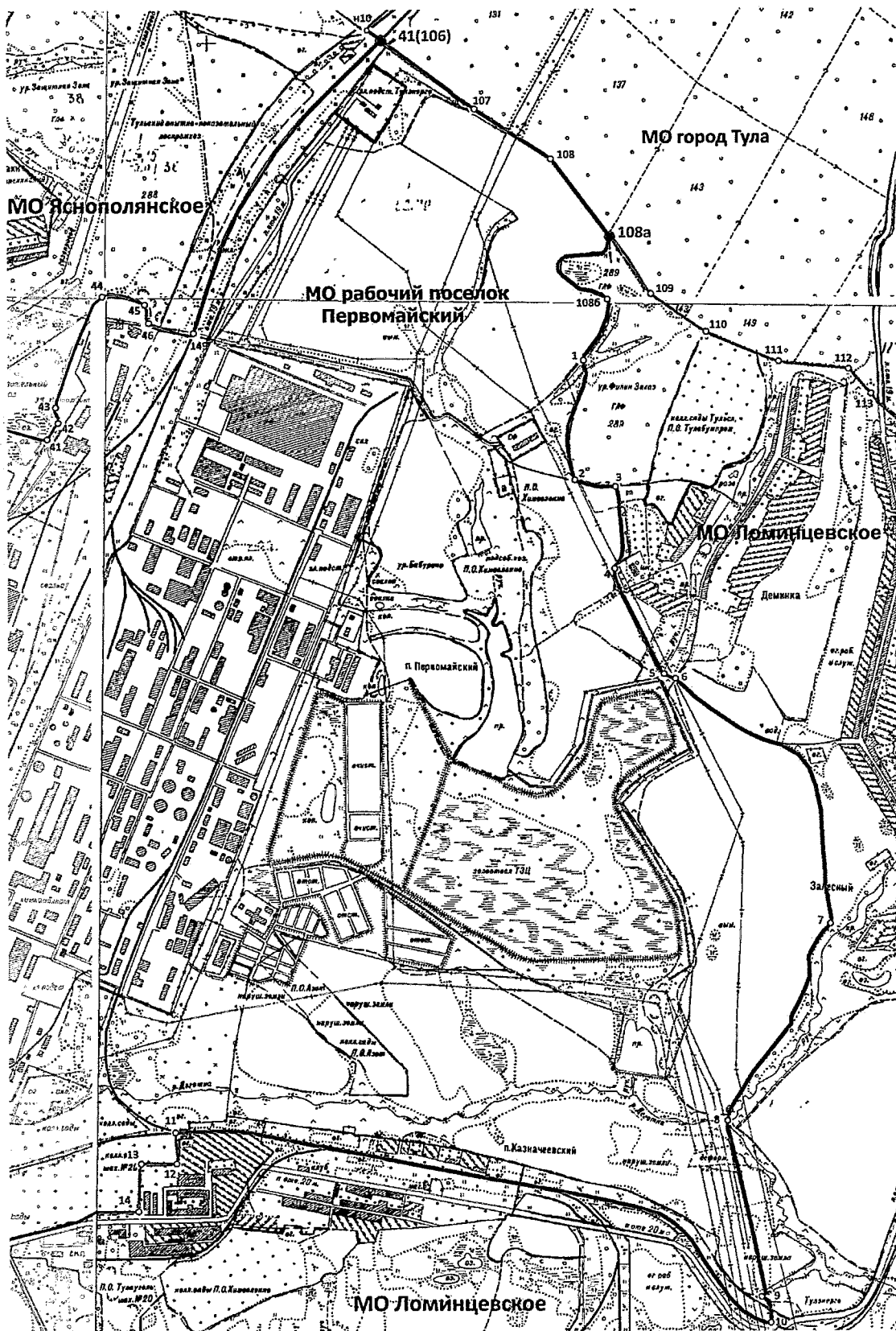
**Карта-схема  
границы муниципального образования  
рабочий поселок Первомайский Щекинского района**

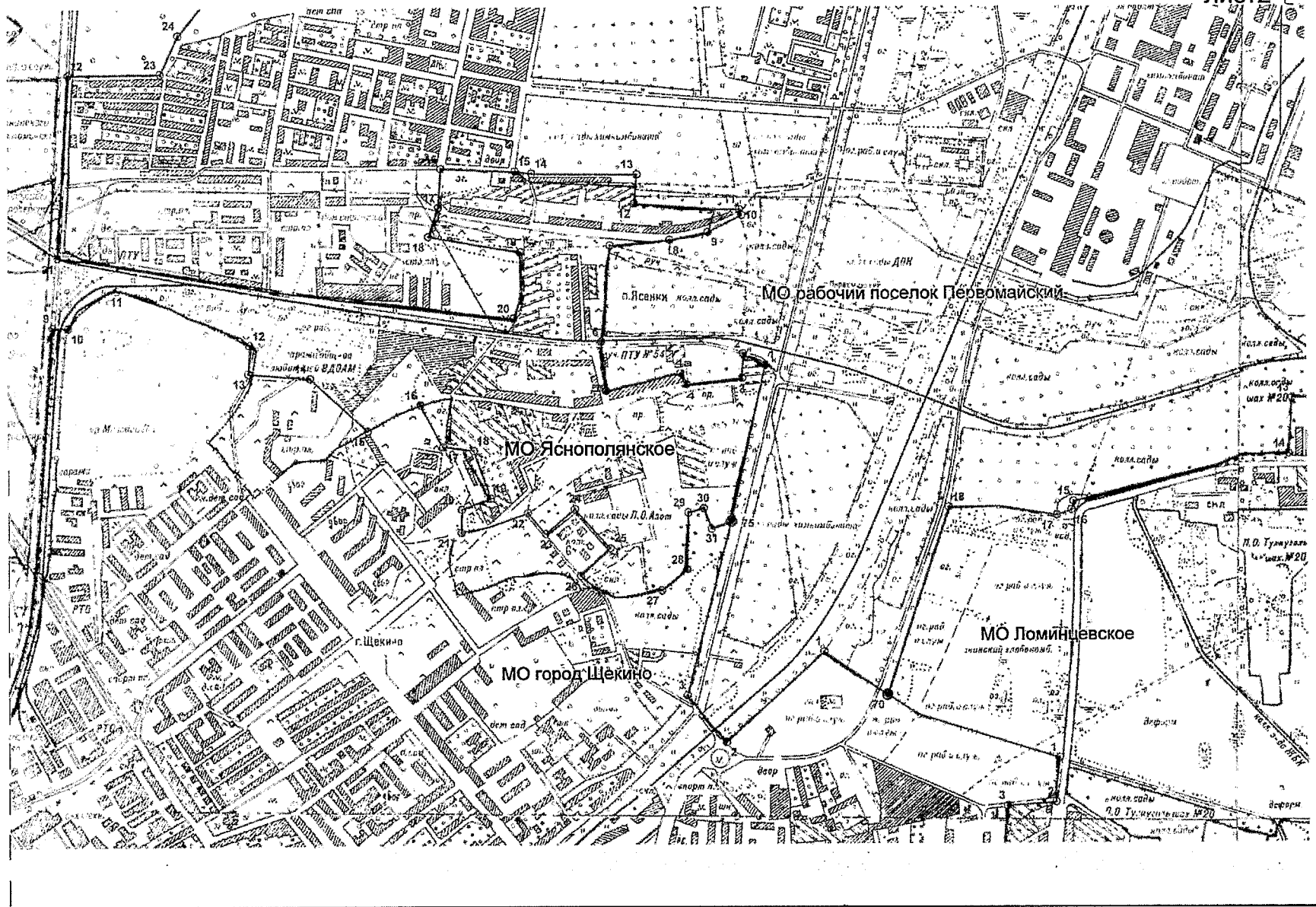
### СХЕМА ГРАНИЦЫ МУНИЦИПАЛЬНОГО ОБРАЗОВАНИЯ РАБОЧИЙ ПОСЕЛОК ПЕРВОМАЙСКИЙ ЩЕКИНСКОГО РАЙОНА



**КАРТОГРАММА**  
расположения листов плана границы  
муниципального образования рабочий поселок  
Первомайский Щекинского района







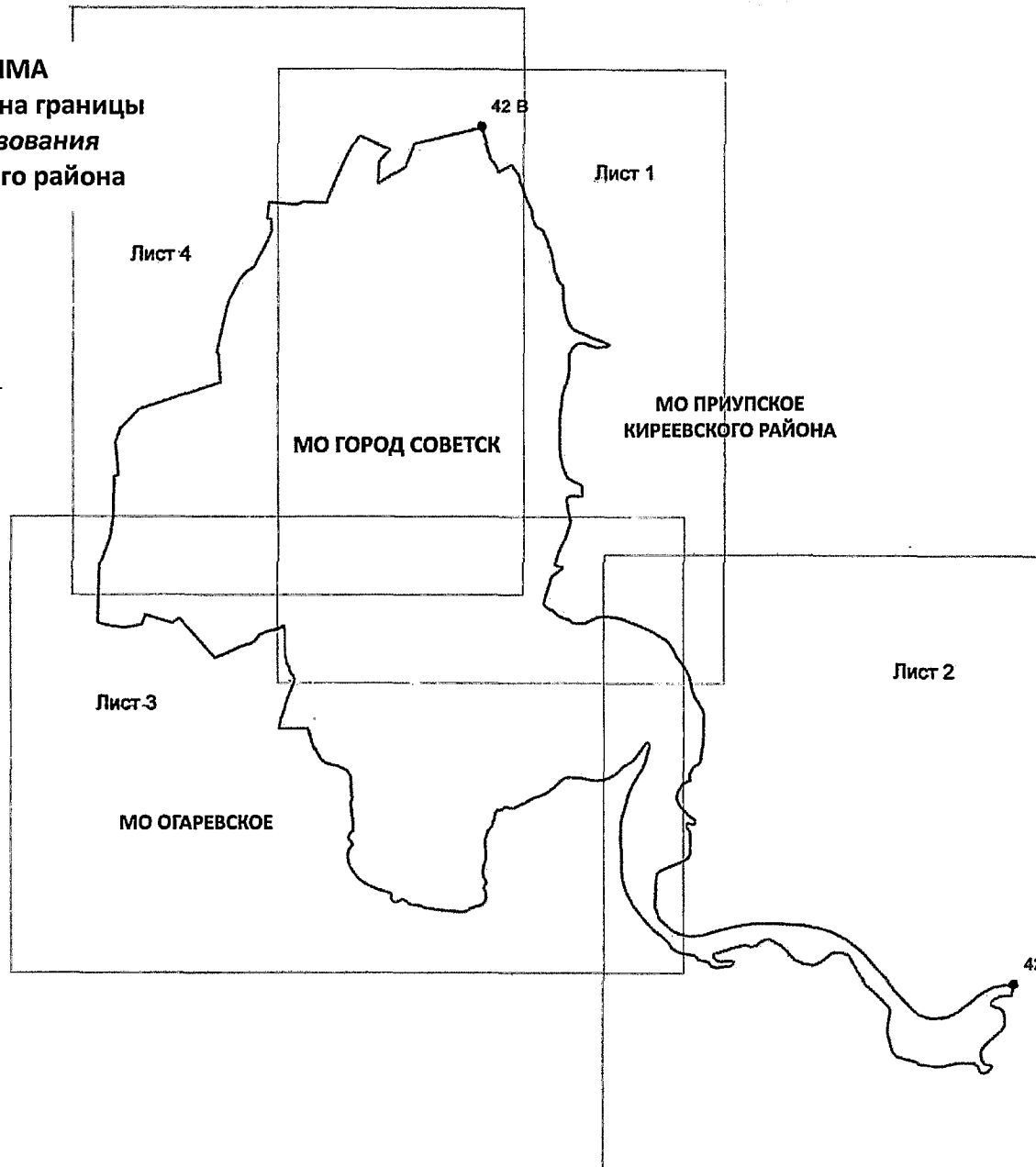


Приложение 6  
к Закону Тульской области  
«О внесении изменений в Закон Тульской области  
«О переименовании муниципального  
образования «г. Щекино и Щекинский район»  
Тульской области, установлении границ,  
наделении статусом и определении  
административных центров муниципальных  
образований на территории  
Щекинского района Тульской области»



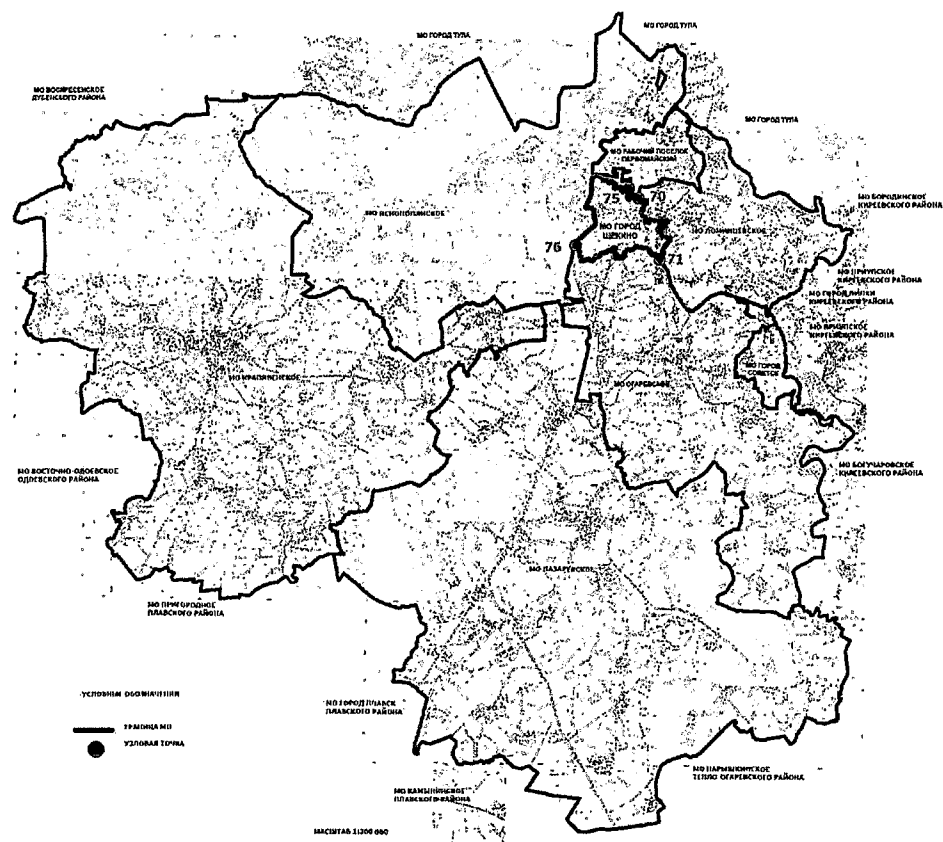


**КАРТОГРАММА**  
расположения листов плана границы  
муниципального образования  
город Советск Щекинского района

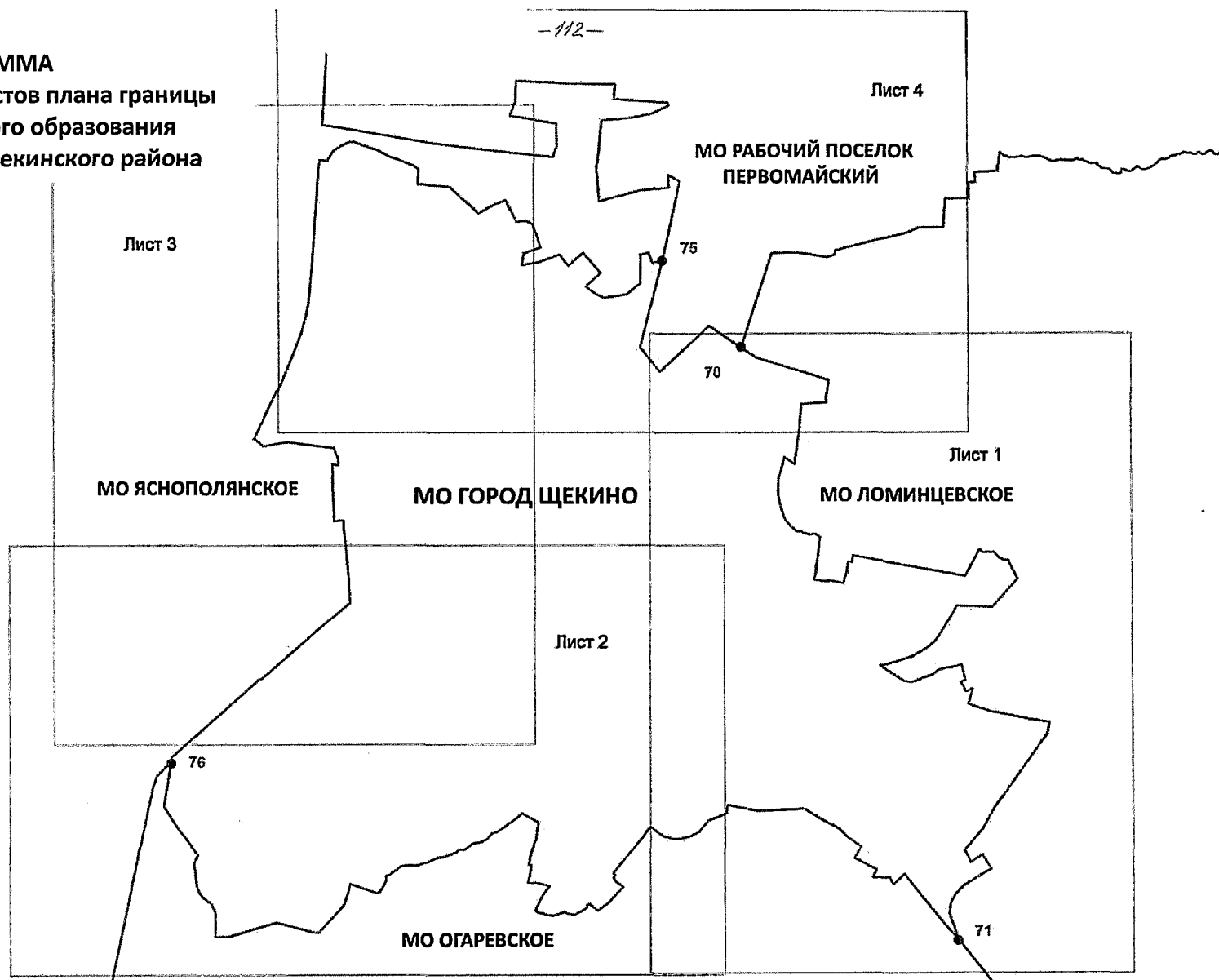


Приложение 7  
к Закону Тульской области  
«О внесении изменений в Закон Тульской области  
«О переименовании муниципального  
образования «г. Щекино и Щекинский район»  
Тульской области, установлении границ,  
наделении статусом и определении  
административных центров муниципальных  
образований на территории  
Щекинского района Тульской области»

**СХЕМА ГРАНИЦЫ МУНИЦИПАЛЬНОГО  
ОБРАЗОВАНИЯ ГОРОД ЩЕКИНО  
ЩЕКИНСКОГО РАЙОНА**



**КАРТОГРАММА**  
расположения листов плана границы  
муниципального образования  
город Щекино Щекинского района



Приложение 8  
к Закону Тульской области  
«О внесении изменений в Закон Тульской области  
«О переименовании муниципального  
образования «г. Щекино и Щекинский район»  
Тульской области, установлении границ,  
наделении статусом и определении  
административных центров муниципальных  
образований на территории  
Щекинского района Тульской области»

**Прохождение границы с муниципальным образованием город Тула**

От узловой точки 41 линия границы идет по прямой в северо-восточном направлении на протяжении 0,30 км до поворотной точки 1.

От точки 1 линия границы идет по прямой в северо-восточном направлении на протяжении 0,33 км до поворотной точки 2.

От точки 2 линия границы идет по прямой в восточном направлении на протяжении 0,40 км до поворотной точки 3.

От точки 3 линия границы идет по прямой в юго-восточном направлении на протяжении 0,10 км до поворотной точки 4.

От точки 4 линия границы идет по прямой в северо-восточном направлении на протяжении 0,56 км до поворотной точки 5.

От точки 5 линия границы идет по прямой в юго-восточном направлении на протяжении 0,80 км до поворотной точки 6.

От точки 6 линия границы идет по прямой в северо-восточном направлении на протяжении 0,12 км до поворотной точки 7.

От точки 7 линия границы идет по прямой в юго-восточном направлении на протяжении 0,12 км до поворотной точки 8.

От точки 8 линия границы идет по прямой в юго-восточном направлении на протяжении 0,12 км до поворотной точки 9.

От точки 9 линия границы идет по прямой в юго-восточном направлении на протяжении 0,09 км до поворотной точки 10.

От точки 10 линия границы идет по прямой в восточном направлении на протяжении 0,15 км до поворотной точки 11.

От точки 11 линия границы идет по прямой в восточном направлении на протяжении 0,10 км до поворотной точки 12.

От точки 12 линия границы идет по прямой в юго-восточном направлении на протяжении 0,10 км до поворотной точки 13.

От точки 13 линия границы идет по прямой в юго-восточном направлении на протяжении 0,28 км до поворотной точки 14.

От точки 14 линия границы идет по прямой в северо-восточном направлении на протяжении 0,24 км до поворотной точки 15.

От точки 15 линия границы идет по прямой в юго-восточном направлении на протяжении 0,29 км до поворотной точки 16.

От точки 16 линия границы идет по прямой в юго-восточном направлении на протяжении 0,44 км до поворотной точки 17.

От точки 17 линия границы идет по прямой в юго-восточном направлении на протяжении 0,15 км до поворотной точки 18.

От точки 18 линия границы идет по прямой в юго-восточном направлении на протяжении 0,11 км до поворотной точки 19.

От точки 19 линия границы идет по прямой в юго-восточном направлении на протяжении 0,22 км до поворотной точки 20.

От точки 20 линия границы идет по прямой в юго-восточном направлении на протяжении 0,20 км до поворотной точки 21.

От точки 21 линия границы идет по прямой в юго-восточном направлении на протяжении 0,35 км до поворотной точки 22.

От точки 22 линия границы идет по прямой в северо-восточном направлении на протяжении 0,16 км до поворотной точки 23.

От точки 23 линия границы идет по прямой в юго-восточном направлении на протяжении 0,11 км до поворотной точки 24.

От точки 24 линия границы идет по прямой в юго-восточном направлении на протяжении 0,12 км до поворотной точки 25.

От точки 25 линия границы идет по прямой в юго-восточном направлении на протяжении 0,38 км до поворотной точки 26.

От точки 26 линия границы идет по прямой в юго-восточном направлении на протяжении 0,41 км до поворотной точки 27.

От точки 27 линия границы идет по прямой в юго-восточном направлении на протяжении 0,10 км до поворотной точки 28.

От точки 28 линия границы идет по прямой в юго-восточном направлении на протяжении 0,15 км до поворотной точки 29.

От точки 29 линия границы идет по прямой в юго-восточном направлении на протяжении 0,15 км до поворотной точки 30.

От точки 30 линия границы идет по прямой в юго-восточном направлении на протяжении 0,33 км до поворотной точки 31.

От точки 31 линия границы идет по прямой в северо-восточном направлении на протяжении 0,20 км до поворотной точки 32.

От точки 32 линия границы идет по прямой в северо-восточном направлении на протяжении 0,17 км до поворотной точки 33.

От точки 33 линия границы идет по прямой в северо-восточном направлении на протяжении 0,50 км до поворотной точки 34.

От точки 34 линия границы идет по прямой в северо-восточном направлении на протяжении 0,53 км до поворотной точки 35.

От точки 35 линия границы идет по прямой в северо-восточном направлении на протяжении 0,07 км до поворотной точки 36.

От точки 36 линия границы идет по прямой в северо-восточном направлении на протяжении 0,37 км до поворотной точки 37.

От точки 37 линия границы идет по прямой в северо-восточном направлении на протяжении 0,70 км до поворотной точки 38.

От точки 38 линия границы идет по прямой в северо-восточном направлении на протяжении 0,18 км до поворотной точки 39.

От точки 39 линия границы идет по прямой в северо-западном направлении на протяжении 0,03 км до поворотной точки 40.

От точки 40 линия границы идет по прямой в северо-восточном направлении на протяжении 0,18 км до поворотной точки 41.

От точки 41 линия границы идет по прямой в северо-восточном направлении на протяжении 0,09 км до поворотной точки 42.

От точки 42 линия границы идет по прямой в северо-восточном направлении на протяжении 0,07 км до поворотной точки 43.

От точки 43 линия границы идет по прямой в северо-восточном направлении на протяжении 0,06 км до поворотной точки 44.

От точки 44 линия границы идет по прямой в северо-восточном направлении на протяжении 0,73 км до поворотной точки 45.

От точки 45 линия границы идет по прямой в юго-восточном направлении на протяжении 0,02 км до поворотной точки 46.

От точки 46 линия границы идет по прямой в северо-восточном направлении на протяжении 0,32 км до поворотной точки 47.

От точки 47 линия границы идет по прямой в северо-восточном направлении на протяжении 0,63 км до поворотной точки 48.

От точки 48 линия границы идет по прямой в северо-восточном направлении на протяжении 0,16 км до поворотной точки 49.

От точки 49 линия границы идет по прямой в северо-восточном направлении на протяжении 0,90 км до поворотной точки 50.

От точки 50 линия границы идет по просеке в юго-восточном направлении на протяжении 4,60 км до поворотной точки 51.

От точки 51 линия границы идет по прямой в северо-восточном направлении на протяжении 0,14 км до поворотной точки 52.

От точки 52 линия границы идет по прямой в северо-восточном направлении на протяжении 0,06 км до поворотной точки 53.

От точки 53 линия границы идет по прямой в северо-восточном направлении на протяжении 0,04 км до поворотной точки 54.

От точки 54 линия границы идет по прямой в северо-восточном направлении на протяжении 0,27 км до поворотной точки 55.

От точки 55 линия границы идет по прямой в северо-восточном направлении на протяжении 0,23 км до поворотной точки 56.

От точки 56 линия границы идет по прямой в восточном направлении на протяжении 0,23 км до поворотной точки 57.

От точки 57 линия границы идет по прямой в юго-восточном направлении на протяжении 0,46 км до поворотной точки 58.

От точки 58 линия границы идет по прямой в юго-восточном направлении на протяжении 0,79 км до поворотной точки 59.

От точки 59 линия границы идет по прямой в юго-восточном направлении на протяжении 0,15 км до поворотной точки 60.

От точки 60 линия границы идет по прямой в северо-восточном направлении на протяжении 0,47 км до поворотной точки 61.

От точки 61 линия границы идет по прямой в северо-восточном направлении на протяжении 0,24 км до поворотной точки 62.

От точки 62 линия границы идет по прямой в северо-восточном направлении на протяжении 0,60 км до поворотной точки 63.

От точки 63 линия границы идет по прямой в северном направлении на протяжении 0,42 км до поворотной точки 64.

От точки 64 линия границы идет по прямой в северном направлении на протяжении 0,34 км до поворотной точки 65.

От точки 65 линия границы идет по прямой в северо-восточном направлении на протяжении 0,68 км до поворотной точки 66.

От точки 66 линия границы идет по прямой в северо-восточном направлении на протяжении 0,42 км до поворотной точки 67.

От точки 67 линия границы идет в северо-восточном направлении на протяжении 0,17 км до поворотной точки 68.

От точки 68 линия границы идет по прямой в северо-восточном направлении на протяжении 0,26 км до поворотной точки 69.

От точки 69 линия границы идет по прямой в восточном направлении на протяжении 0,28 км до поворотной точки 70.



От точки 70 линия границы идет по прямой в юго-восточном направлении на протяжении 0,14 км до поворотной точки 71.

От точки 71 линия границы идет по прямой в северо-восточном направлении на протяжении 0,21 км до поворотной точки 72.

От точки 72 линия границы идет по прямой в северо-восточном направлении на протяжении 0,23 км до поворотной точки 73.

От точки 73 линия границы идет по прямой в северо-восточном направлении на протяжении 0,28 км до поворотной точки 74.

От точки 74 линия границы идет по прямой в северо-восточном направлении до поворотной точки 75.

От точки 75 линия границы идет по прямой в северном направлении на протяжении 2,5 км до поворотной точки н1.

От точки н1 линия границы идет в северо-восточном направлении на протяжении 0,84 км до поворотной точки н2.

От точки н2 линия границы идет в северо-восточном направлении на протяжении 0,93 км до поворотной точки н3.

От точки н3 линия границы идет в северо-восточном направлении на протяжении 0,26 км до поворотной точки н4.

От точки н4 линия границы идет в южном направлении на протяжении 1,05 км до поворотной точки н5.

От точки н5 линия границы идет в юго-восточном направлении на протяжении 2,25 км до поворотной точки 735.

От точки 735 линия границы идет в юго-восточном направлении на протяжении 0,07 км до поворотной точки 734.

От точки 734 линия границы идет в юго-восточном направлении до поворотной точки 728.

От точки 728 линия границы идет в северо-восточном направлении до поворотной точки 724.

От точки 724 линия границы идет в северо-восточном направлении до поворотной точки 710.

От точки 710 линия границы идет в северо-восточном направлении до поворотной точки 709.

От точки 709 линия границы идет в северо-восточном направлении до поворотной точки 701.

От точки 701 линия границы идет в юго-восточном направлении до поворотной точки 662.

От точки 662 линия границы идет в юго-восточном направлении до поворотной точки 656.

От точки 656 линия границы идет в северо-восточном направлении до поворотной точки 655.

От точки 655 линия границы идет в юго-восточном направлении до поворотной точки 654.

От точки 654 линия границы идет ломаной линией, минуя поворотные точки 653, 652, 651, 650, до поворотной точки 45,46(646).

От точки 45,46(646) линия границы идет в южном направлении до поворотной точки n10.

От точки n10 линия границы идет в юго-восточном направлении до узловой точки 41(106), расположенной на оси железной дороги Москва – Харьков, в 1,46 км юго-восточнее поселка Яснополянские Выселки Щекинского района, в 2,26 км северо-западнее деревни Деминка Щекинского района, в 8,30 км северо-западнее деревни Горюшино Ленинского района, в 5,20 км юго-западнее деревни Фалдино Ленинского района, и являющейся точкой стыка границ муниципальных образований Яснополянское Щекинского района, рабочий поселок Первомайский Щекинского района и муниципального образования город Тула.

Приложение 9  
к Закону Тульской области  
«О внесении изменений в Закон Тульской области  
«О переименовании муниципального  
образования «г. Щекино и Щекинский район»  
Тульской области, установлении границ,  
наделении статусом и определении  
административных центров муниципальных  
образований на территории  
Щекинского района Тульской области»

**Прохождение границы с муниципальным образованием город Тула**

От точки 45,46(Л) линия границы идет в северо-восточном направлении на протяжении 0,84 км до поворотной точки 1.

От точки 1 линия границы идет в юго-восточном направлении на протяжении 0,46 км до поворотной точки 2.

От точки 2 линия границы идет в юго-западном направлении на протяжении 0,83 км до поворотной точки 3.

От точки 3 линия границы идет по прямой в северо-западном направлении на протяжении 0,31 км до поворотной точки 45,46(Л).

От точки н6 линия границы идет в восточном направлении ломаной линией на протяжении 0,05 км до поворотной точки н7.

От точки н7 линия границы идет в южном направлении на протяжении 0,05 км до поворотной точки н8.

От точки н8 линия границы идет в западном направлении на протяжении 0,05 км до поворотной точки н9.

От точки н9 линия границы идет в северном направлении на протяжении 0,04 км до поворотной точки н6.

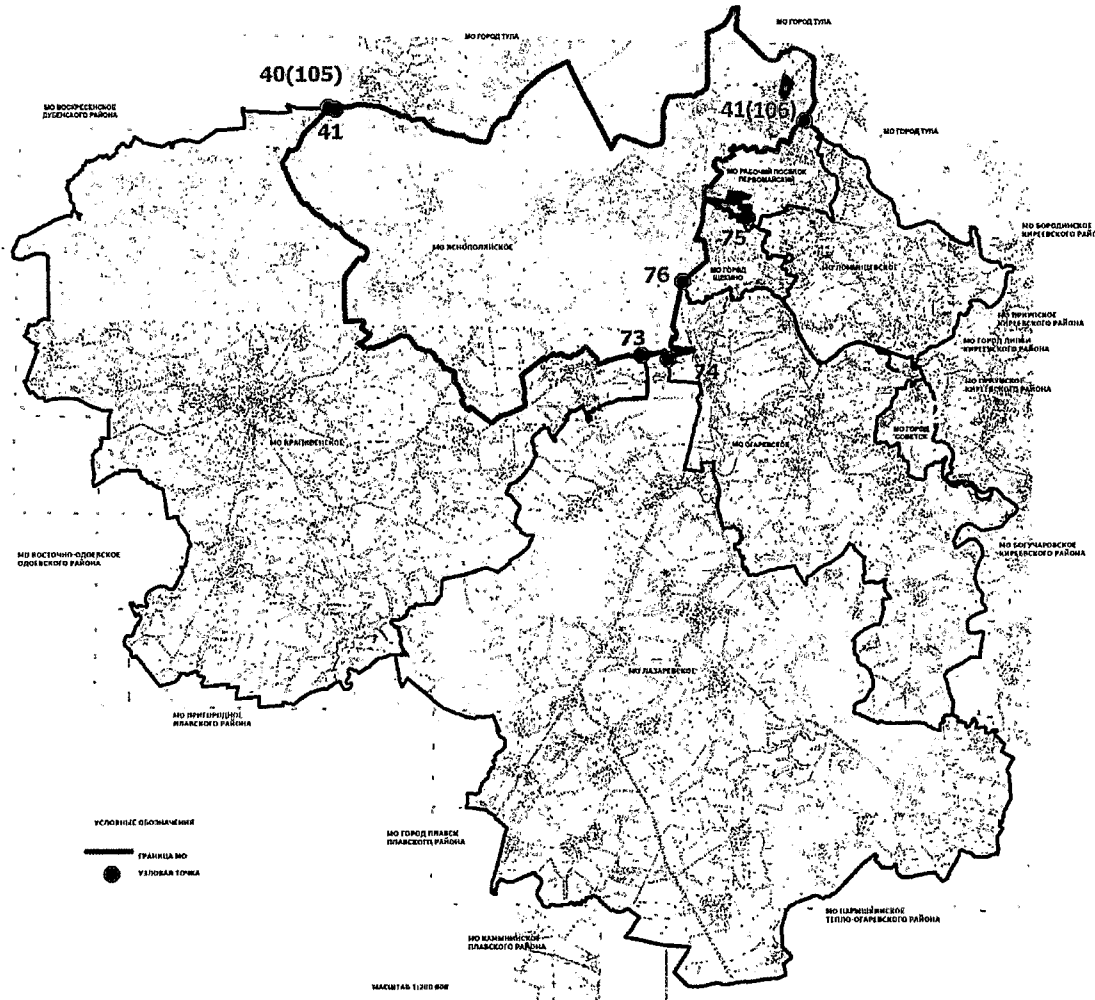
В тексте описания границы муниципального образования расстояния от узловых и поворотных точек до населенных пунктов указаны ориентировочно.

Приложение 10  
к Закону Тульской области  
«О внесении изменений в Закон Тульской области  
«О переименовании муниципального  
образования «г. Щекино и Щекинский район»  
Тульской области, установлении границ,  
наделении статусом и определении  
административных центров муниципальных  
образований на территории  
Щекинского района Тульской области»

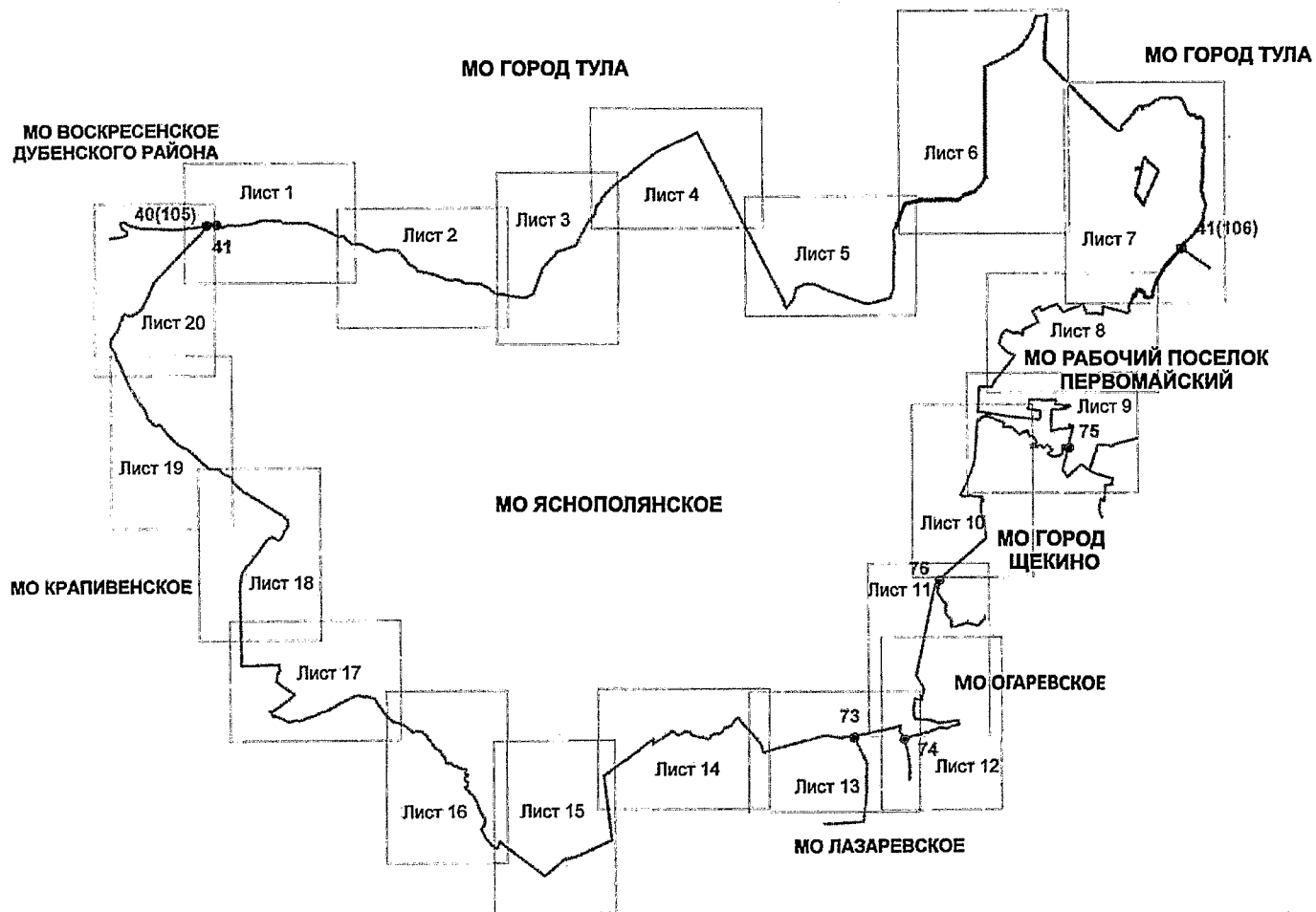
Приложение 12  
к Закону Тульской области  
«О переименовании муниципального образования  
«г. Щекино и Щекинский район» Тульской  
области, установлении границ, наделении  
статусом и определении административных центров  
муниципальных образований на территории  
Щекинского района Тульской области»

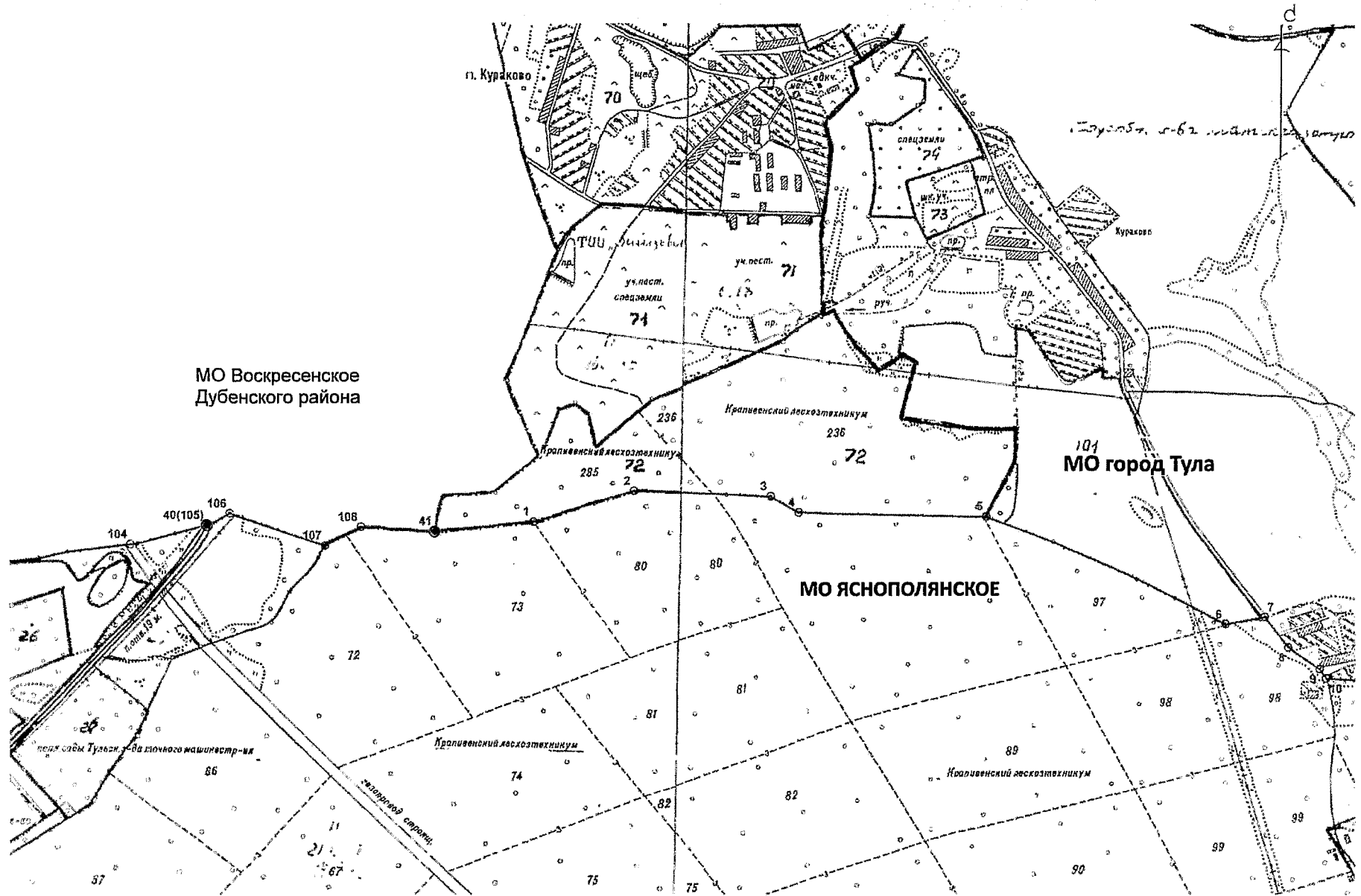
**Карта-схема  
границы муниципального образования  
Яснополянского Щекинского района**

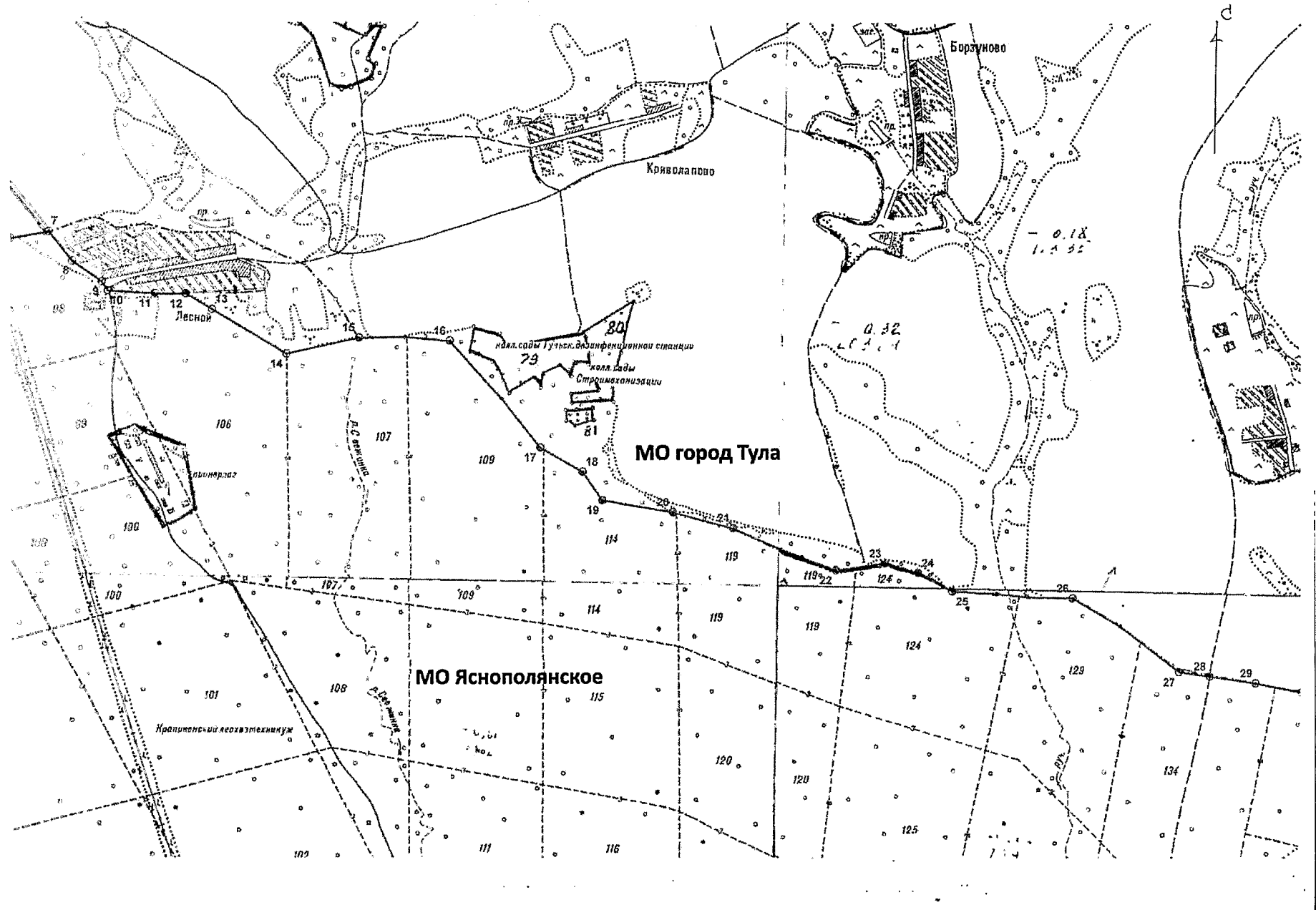
**СХЕМА  
ГРАНИЦЫ МУНИЦИПАЛЬНОГО  
ОБРАЗОВАНИЯ  
ЯСНОПОЛЯНСКОЕ ЩЕКИНСКОГО  
РАЙОНА**



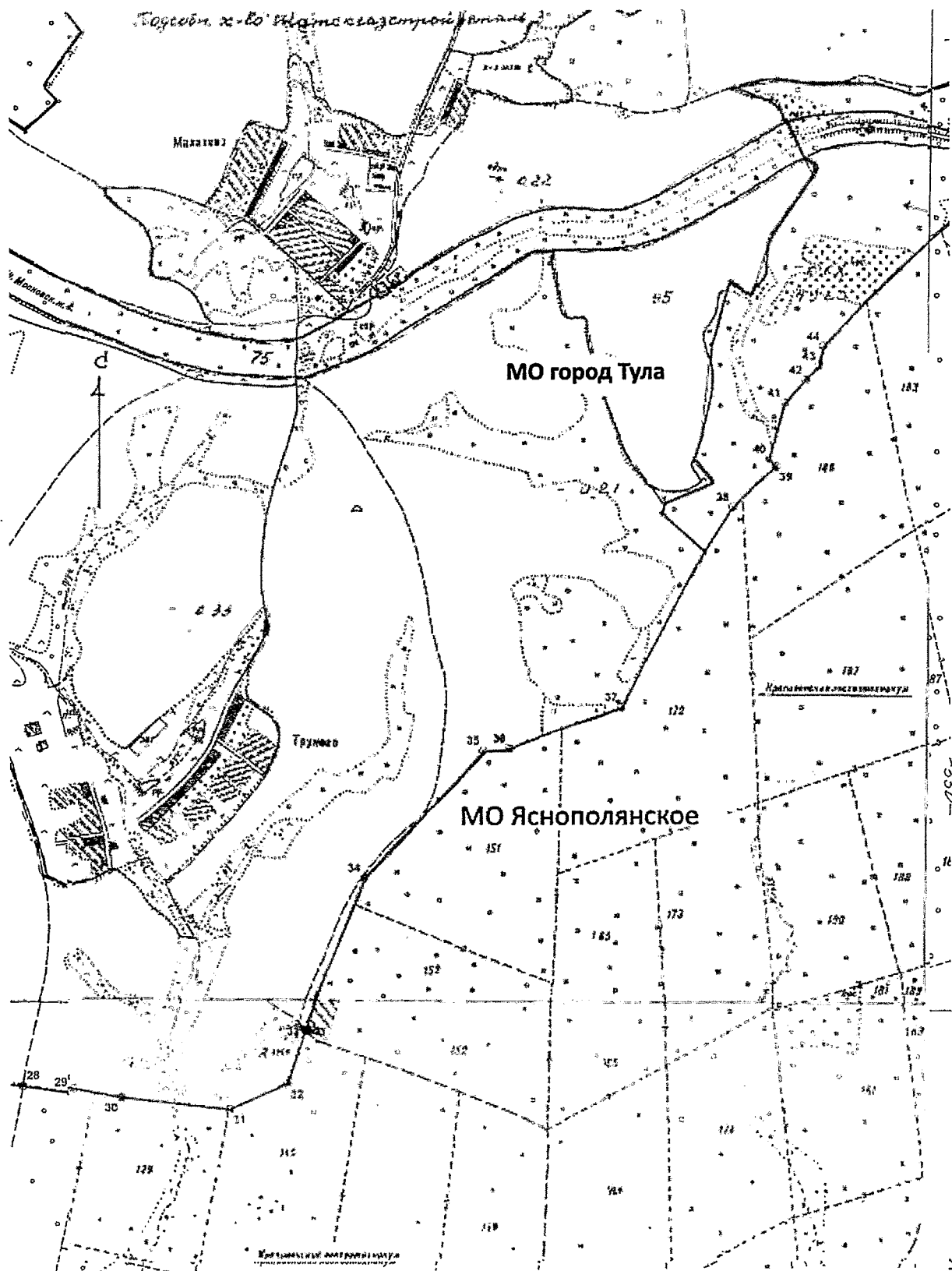
**КАРТОГРАММА**  
**расположения листов плана границы**  
**муниципального образования**  
**Яснополянское Щекинского района**

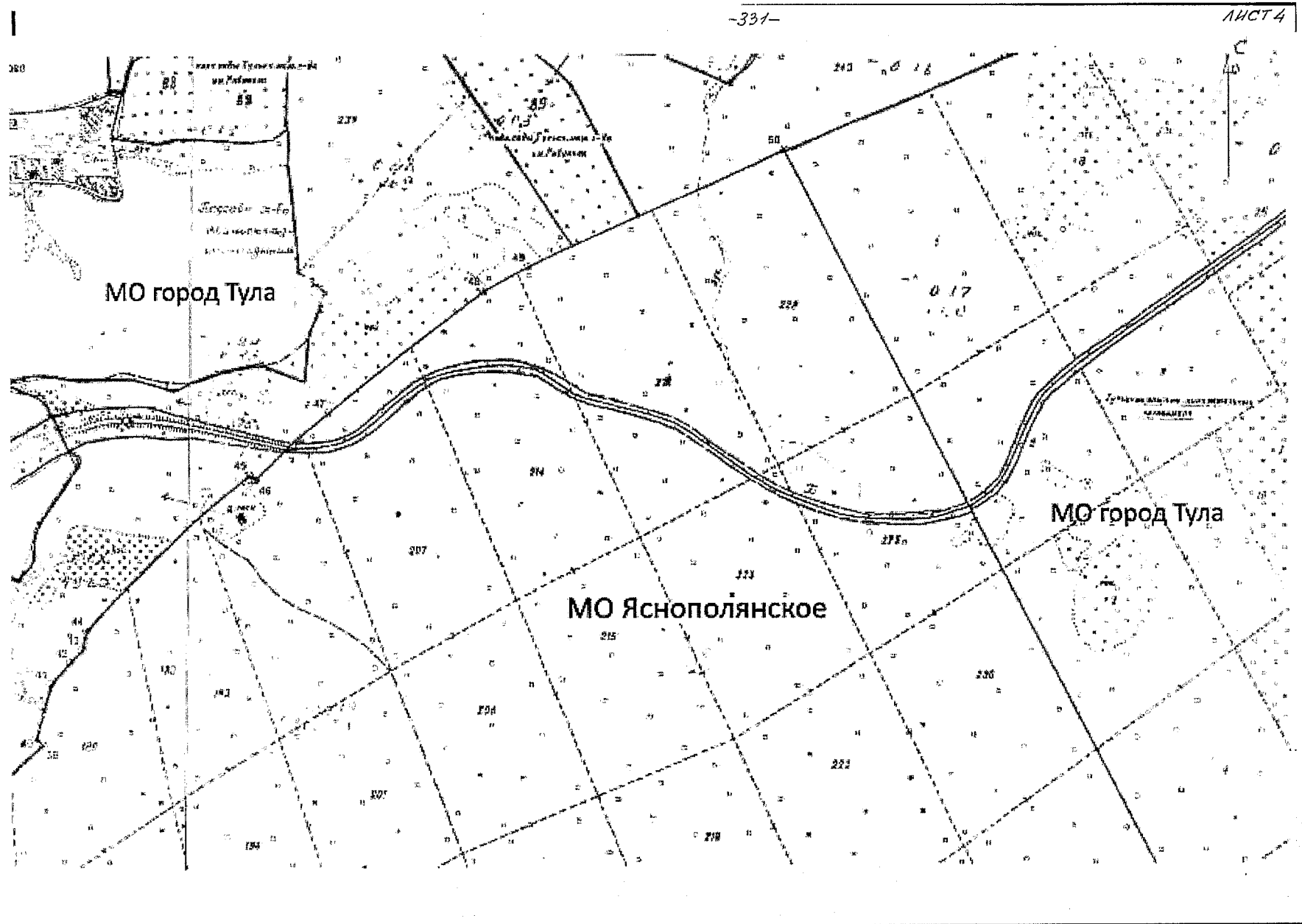


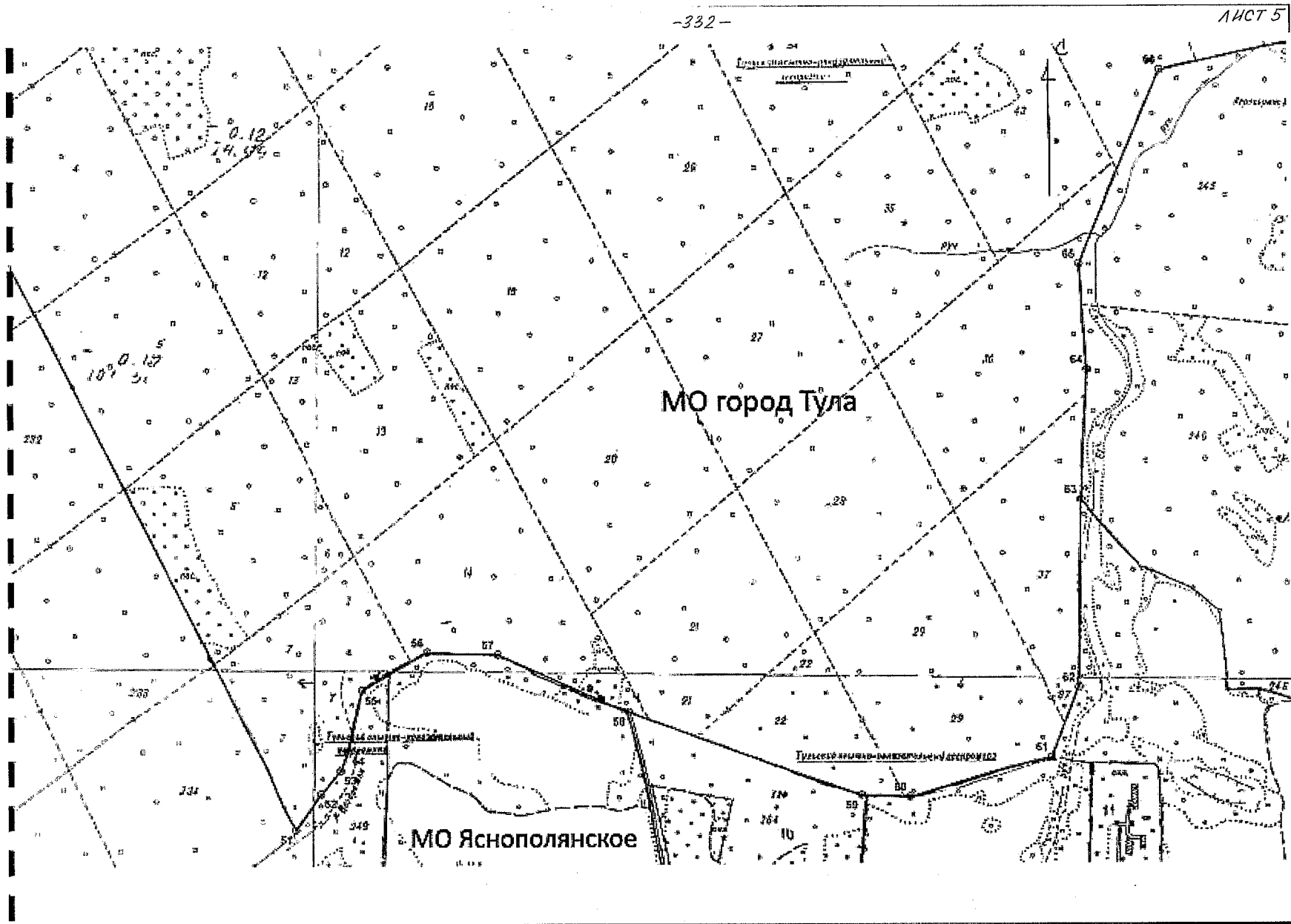


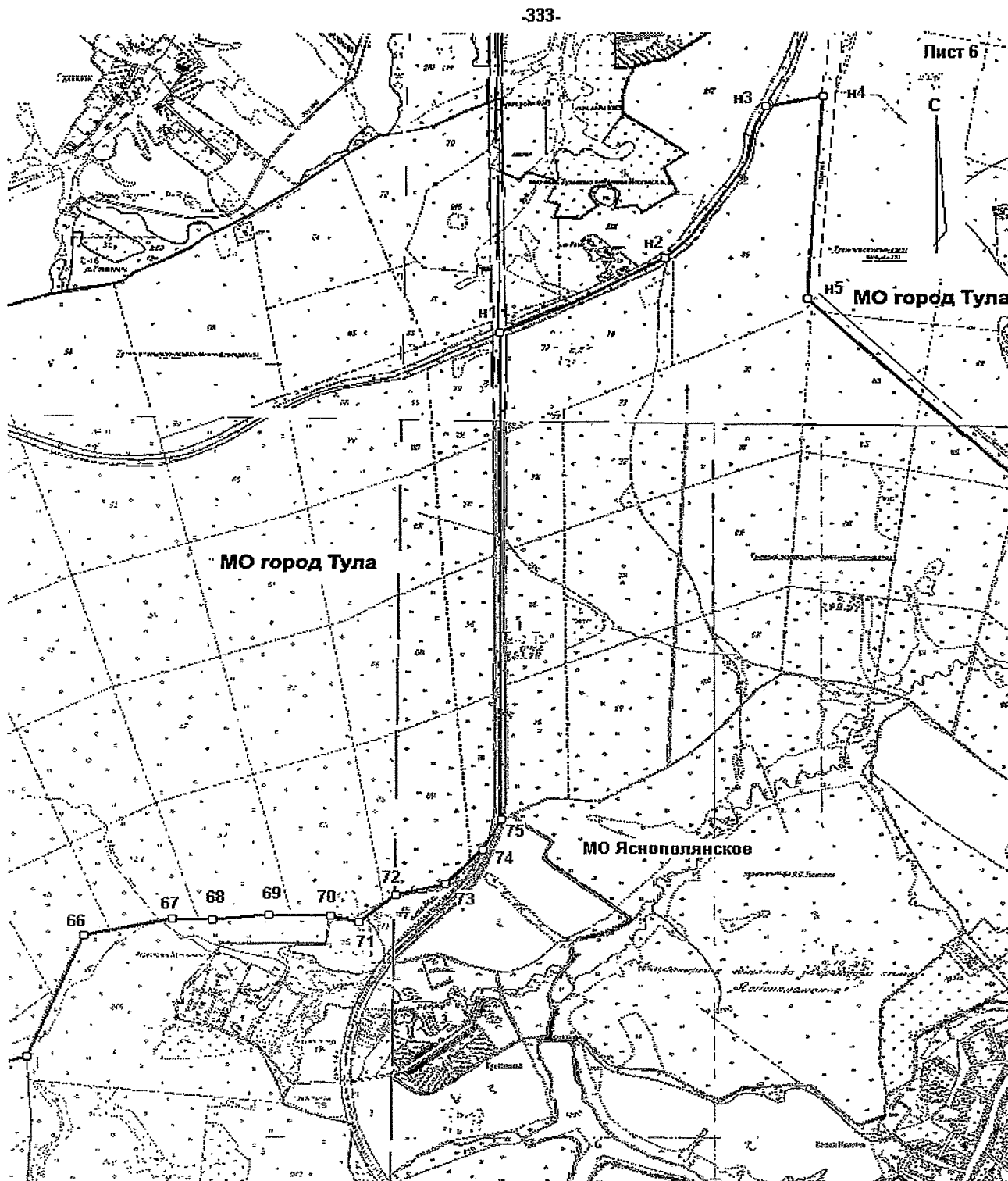


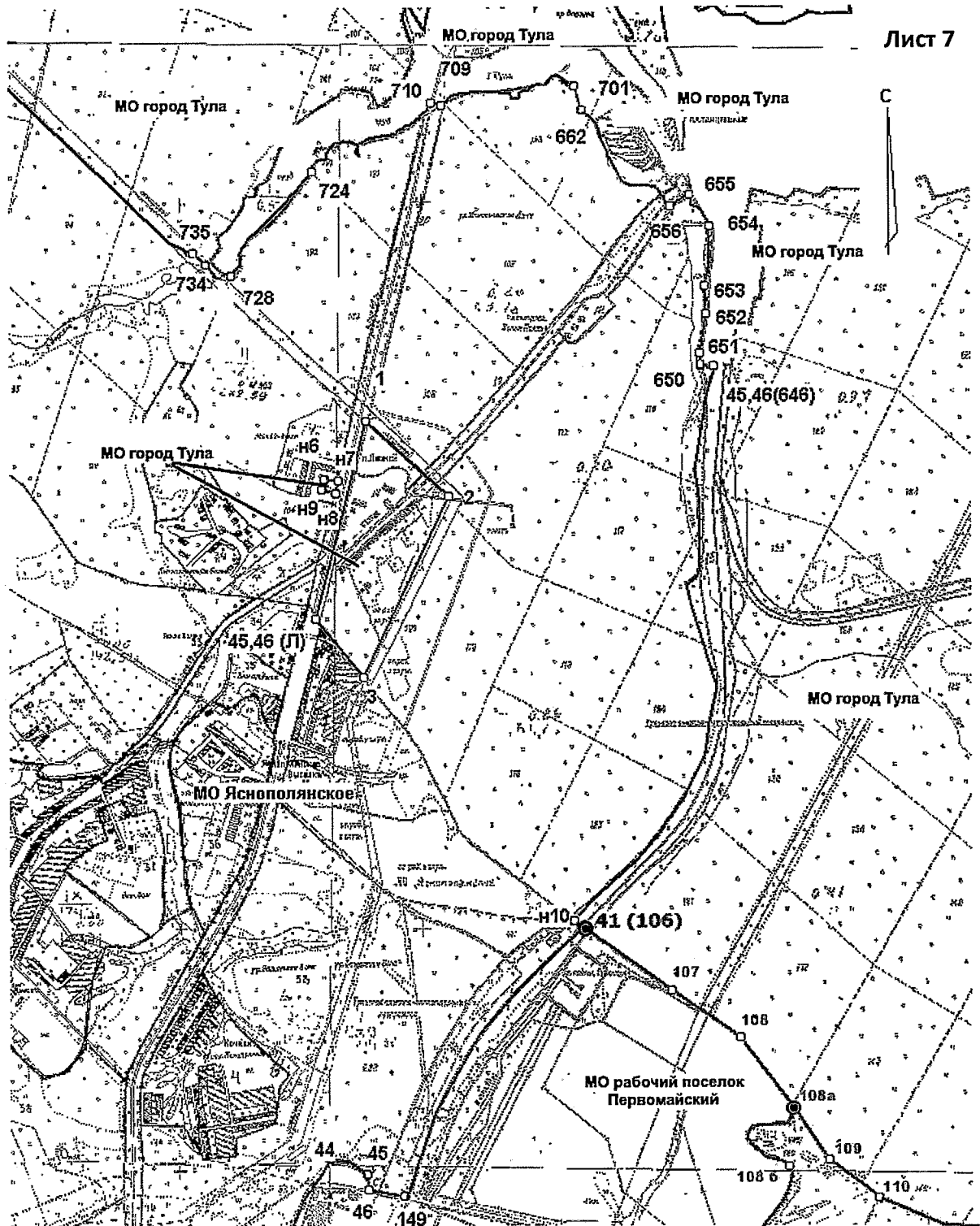


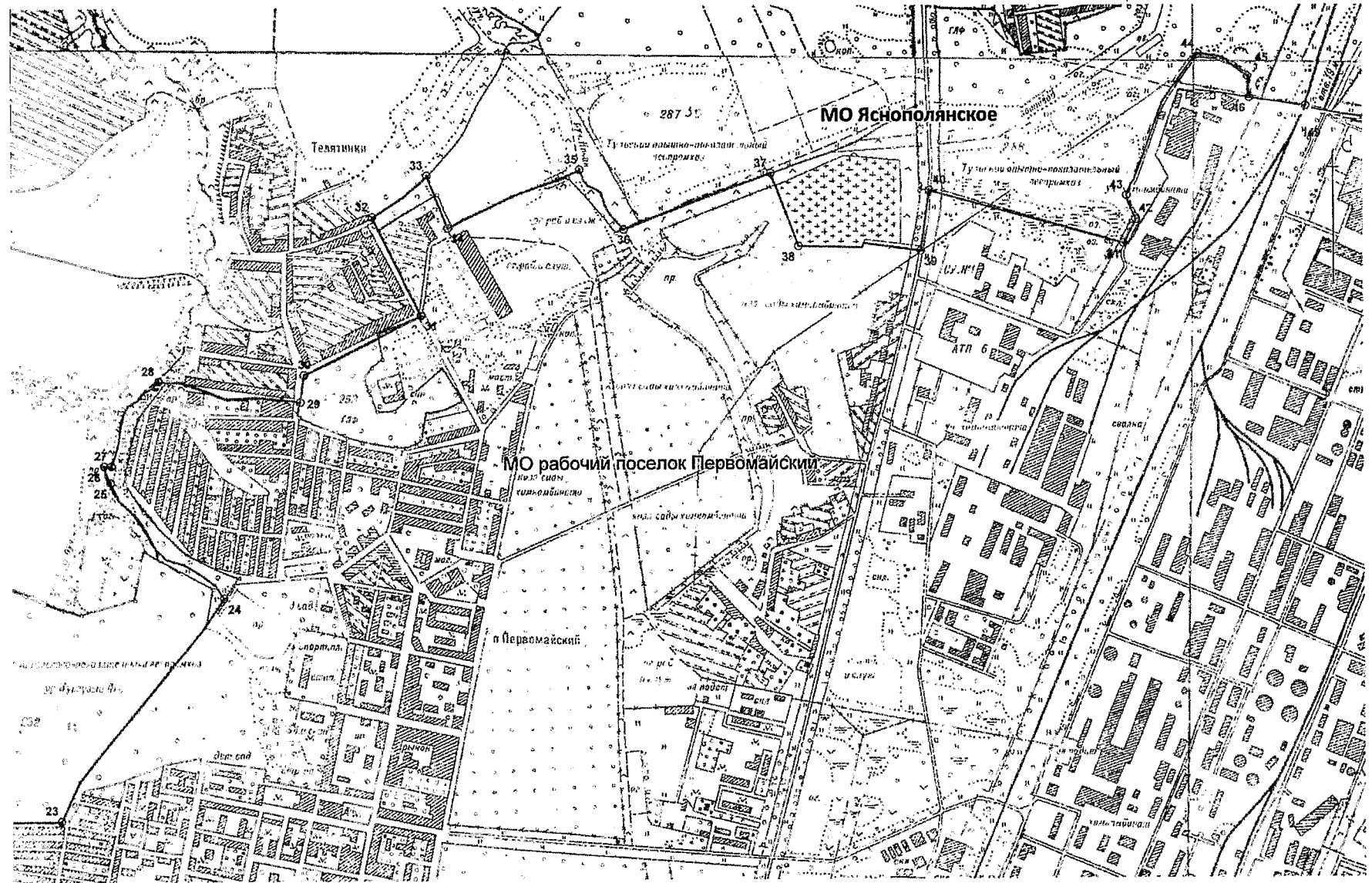


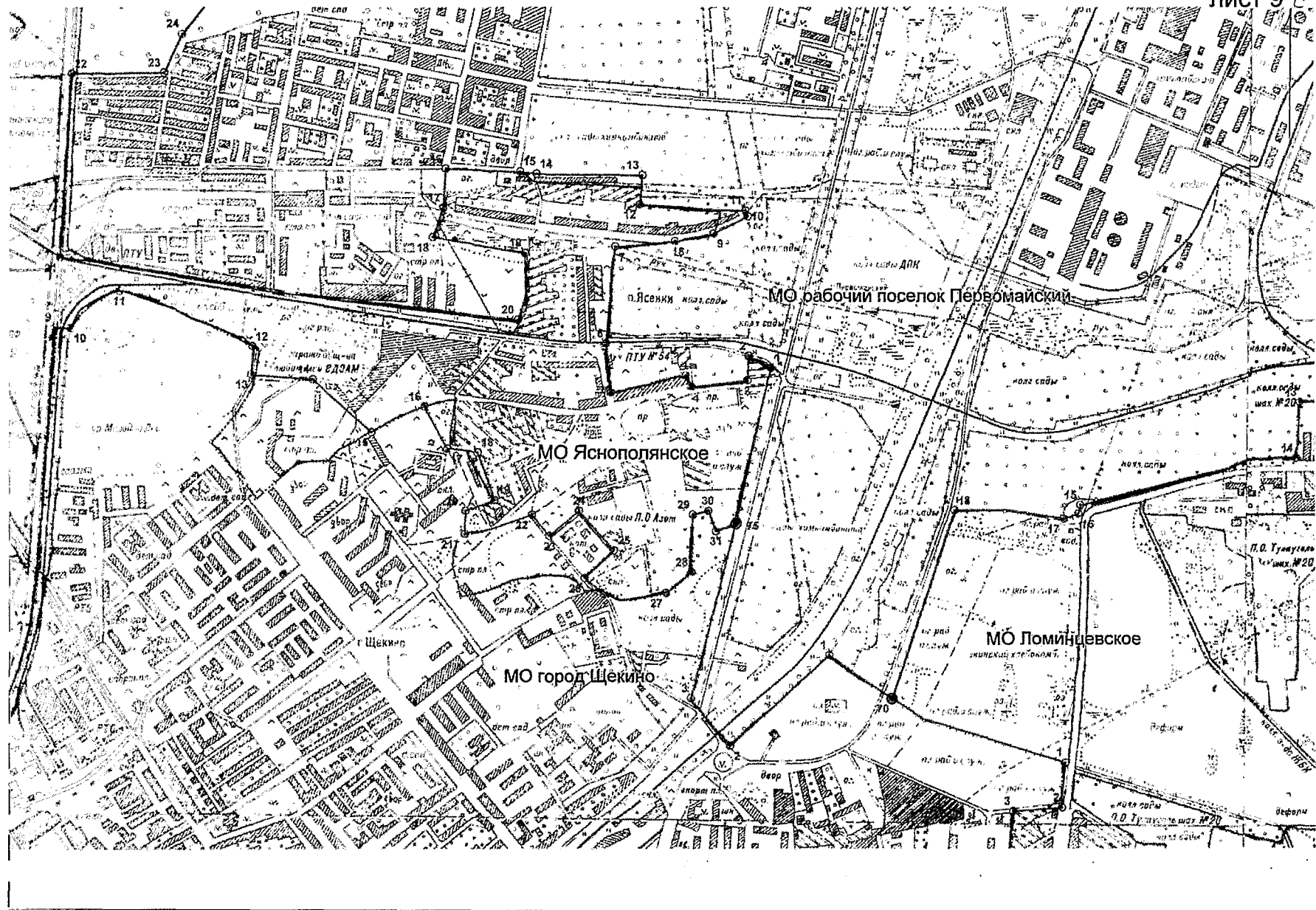


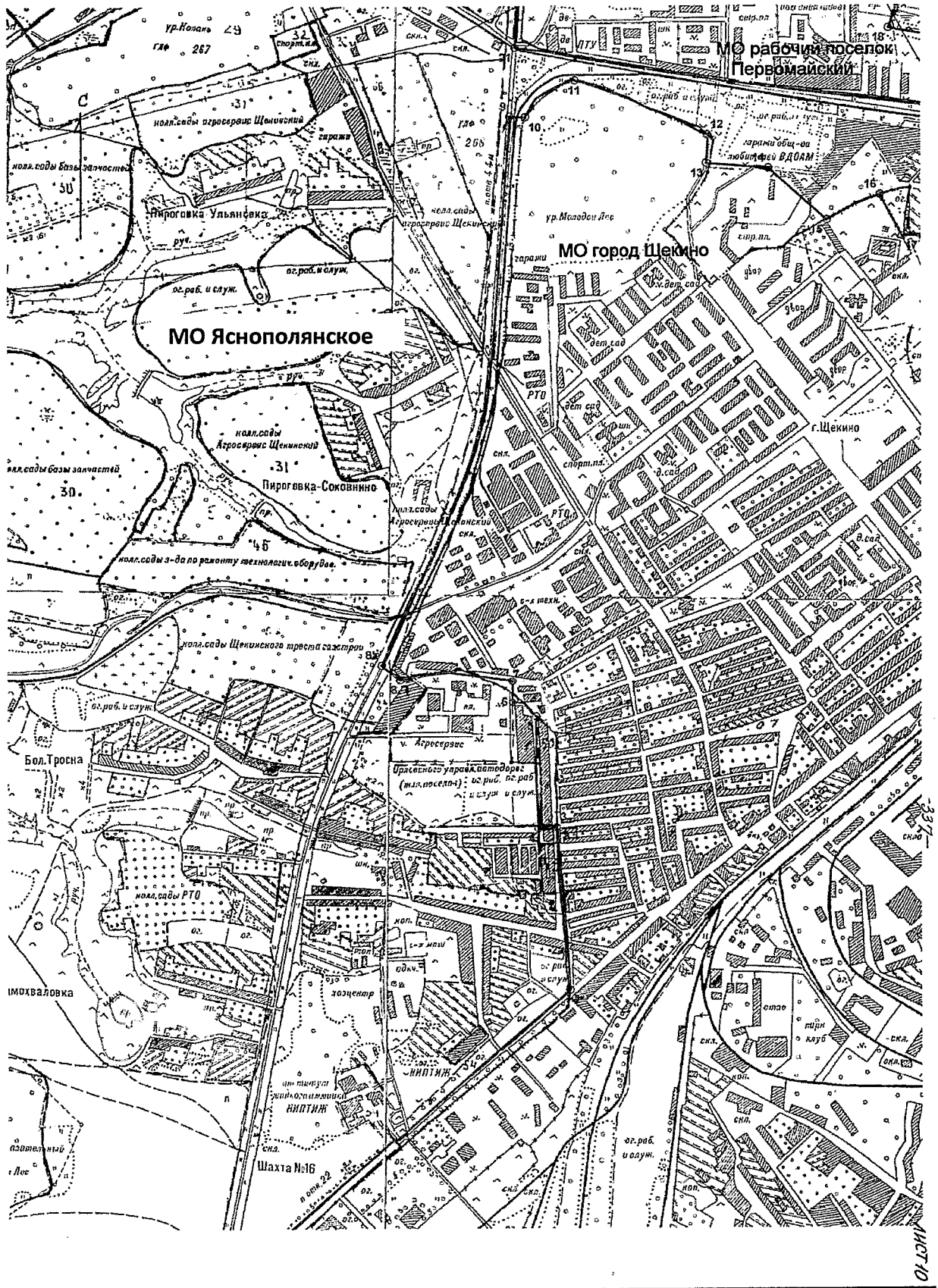




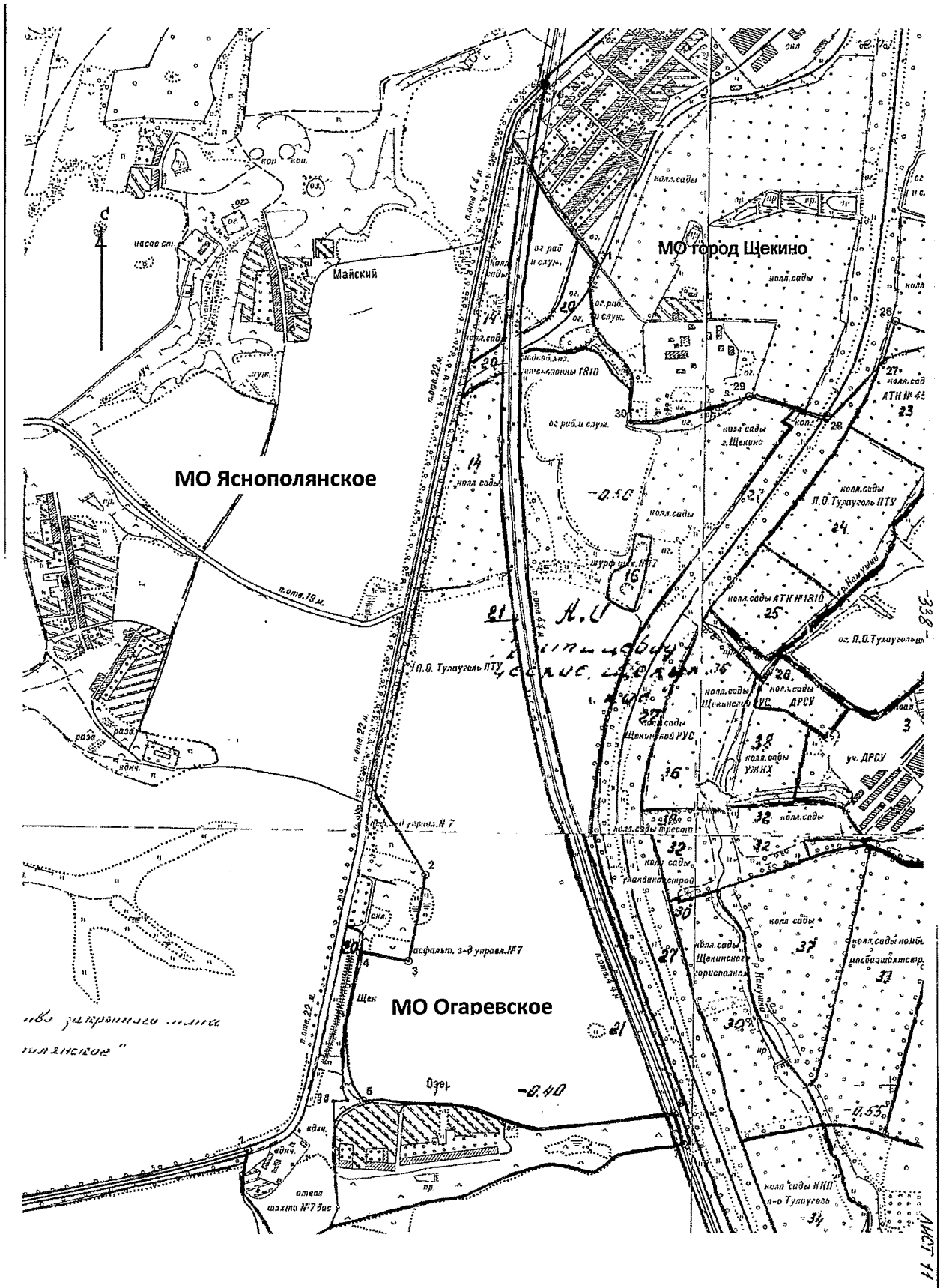


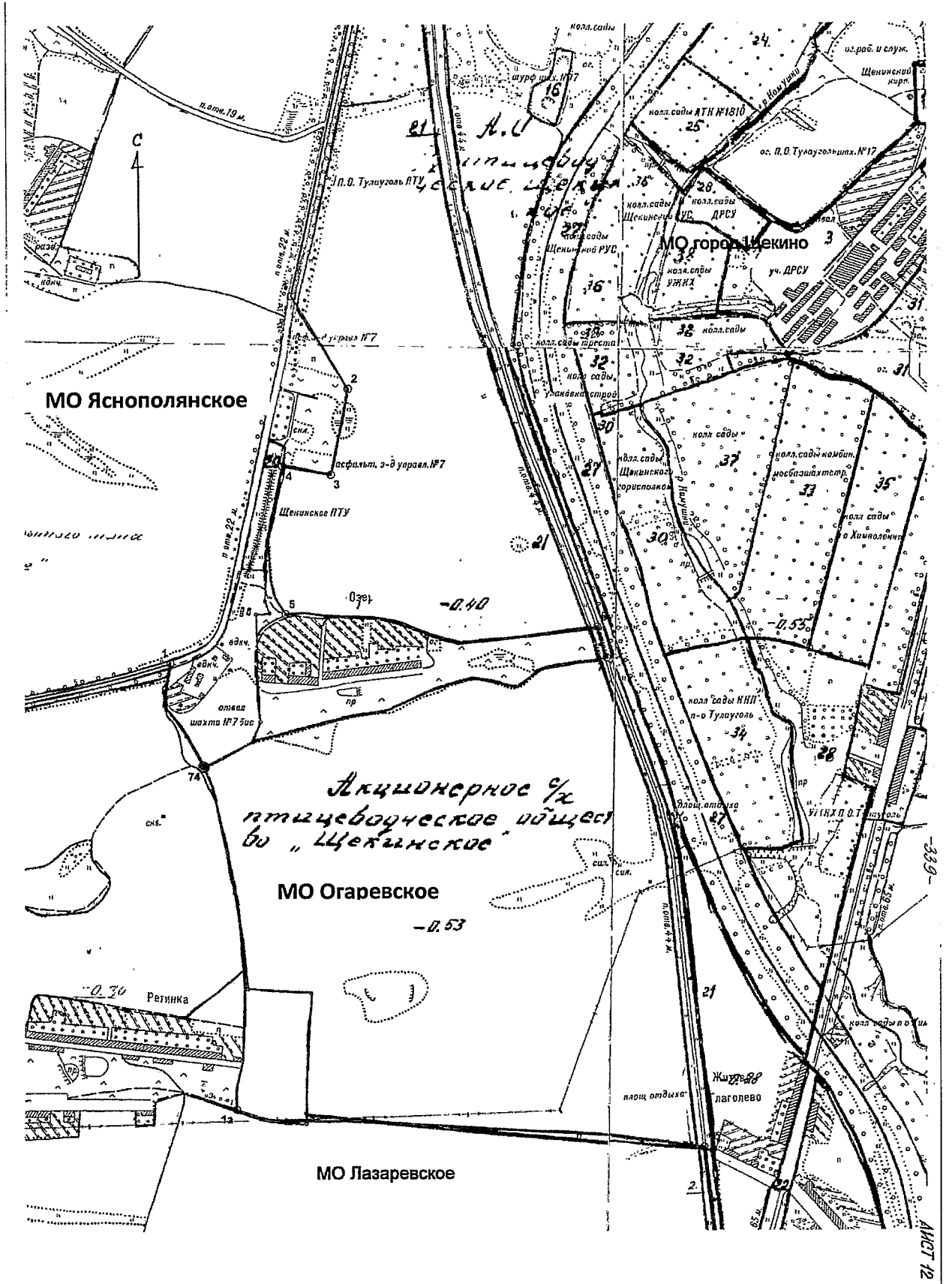


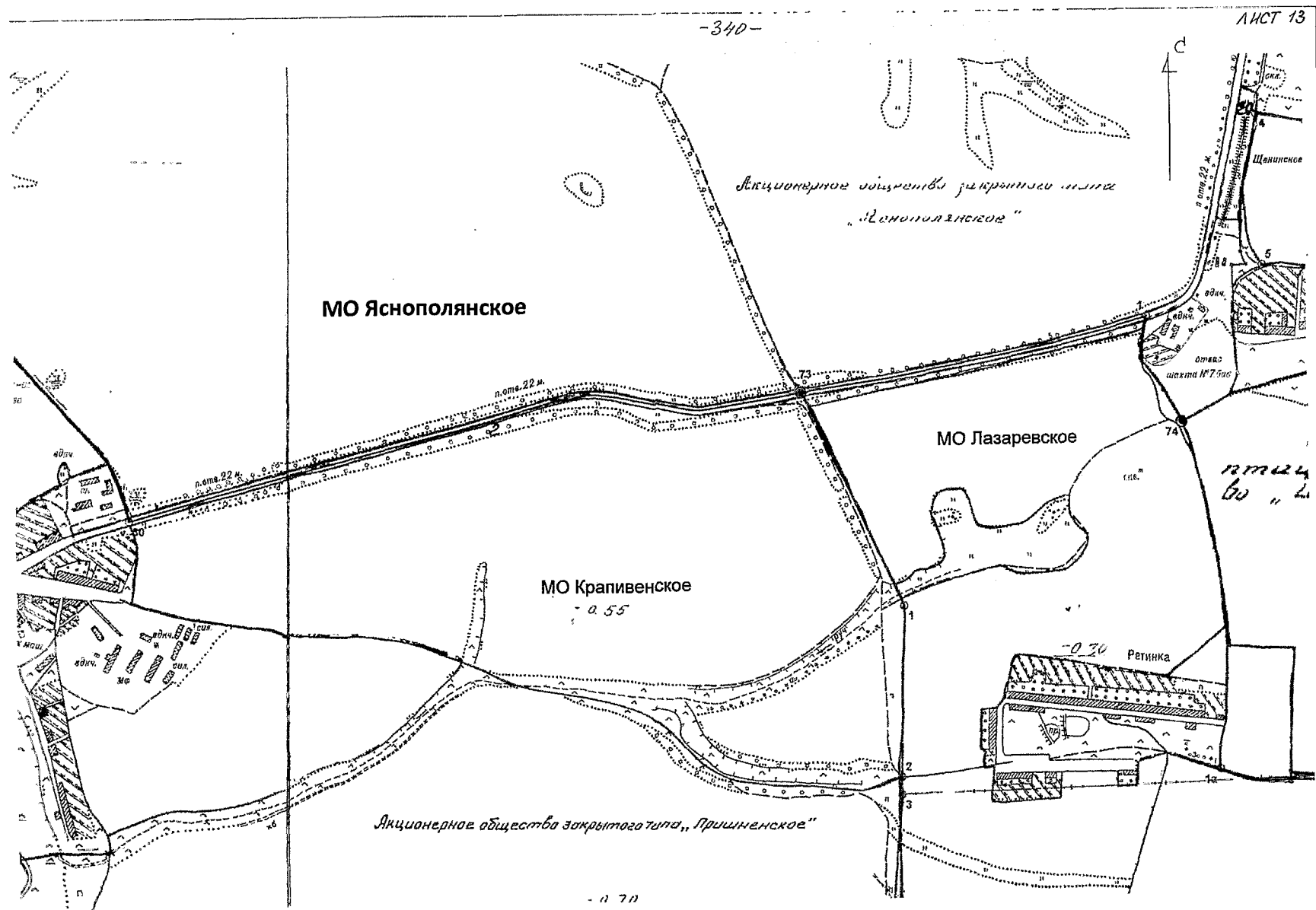


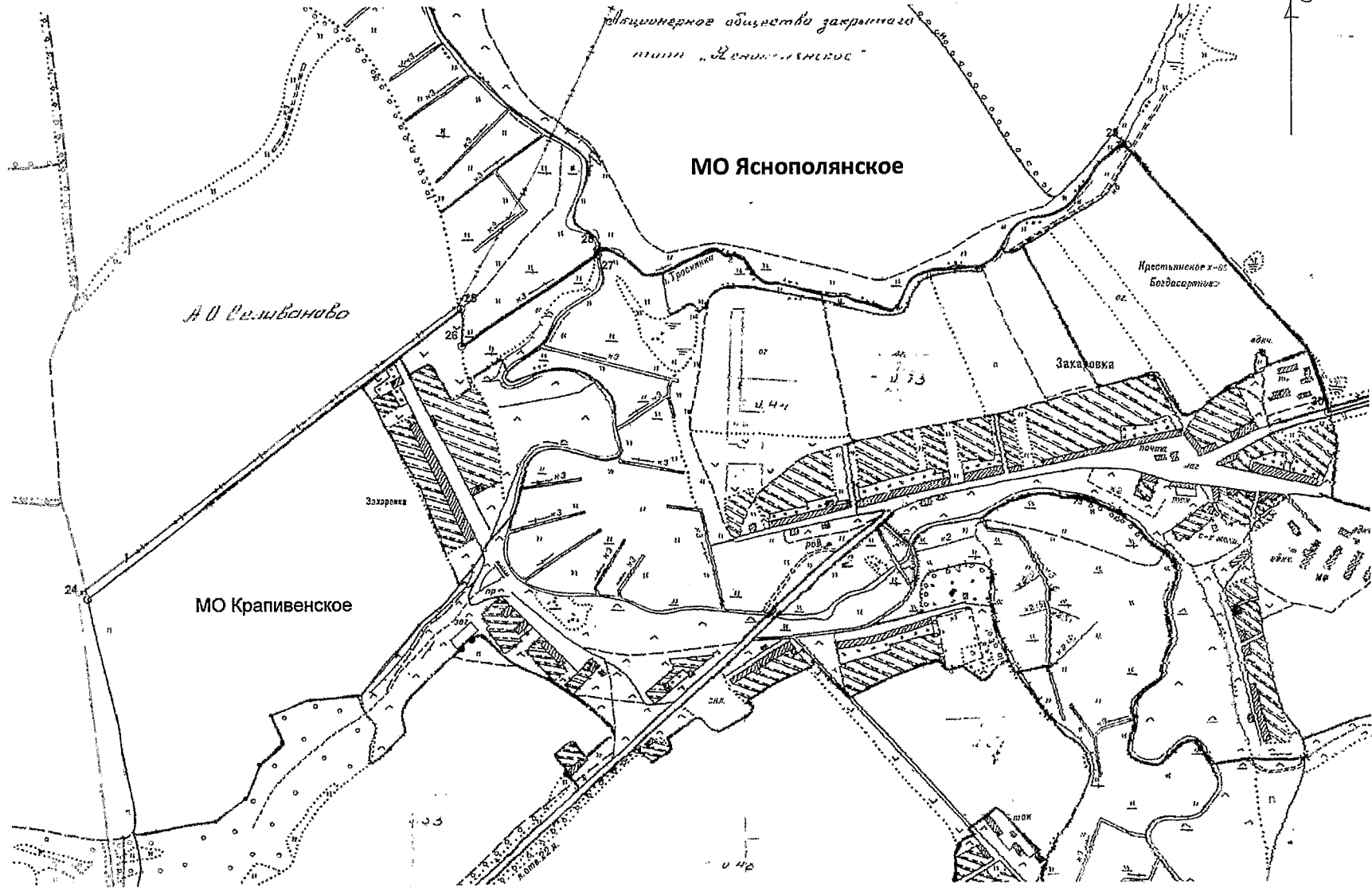


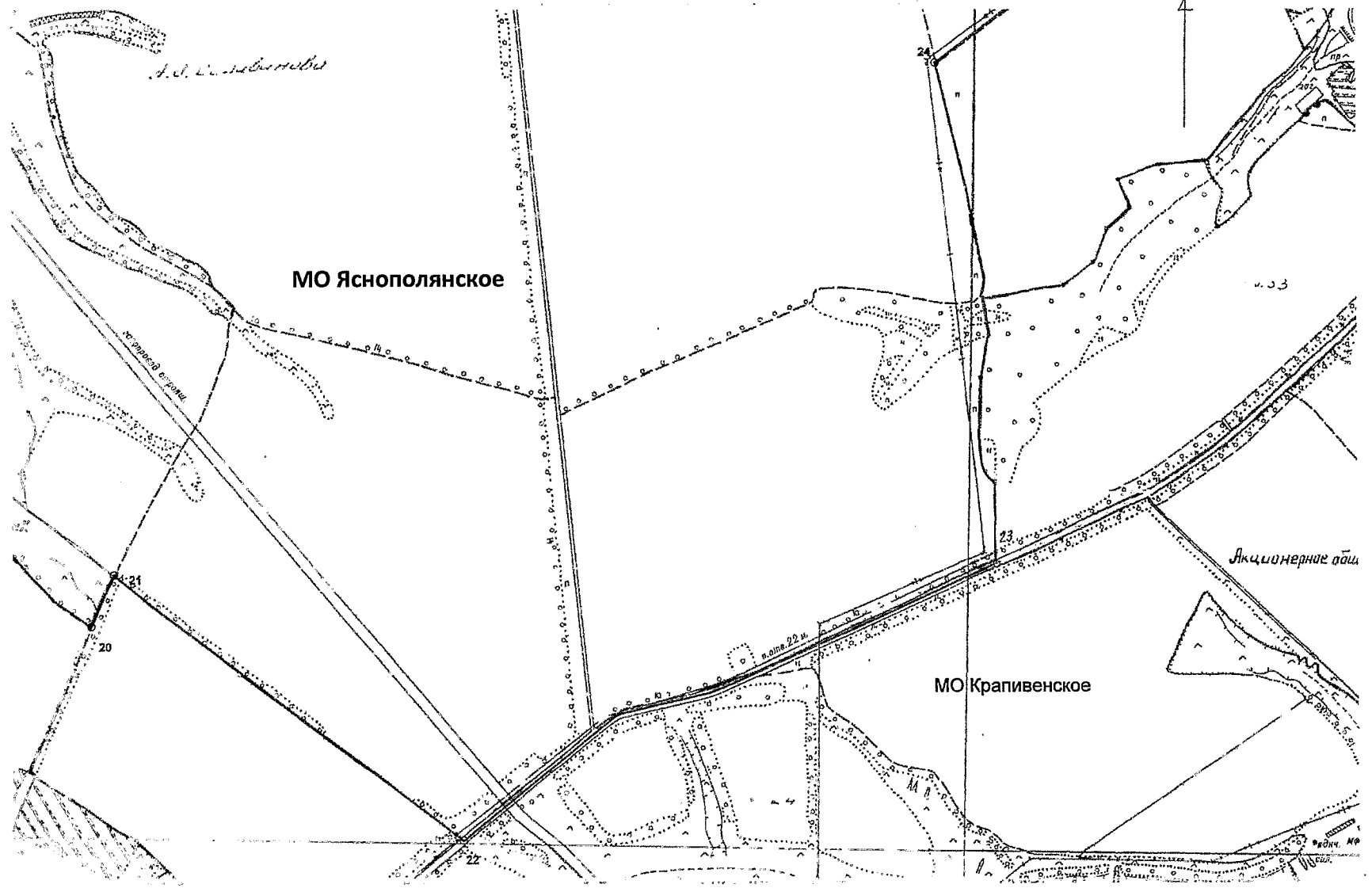


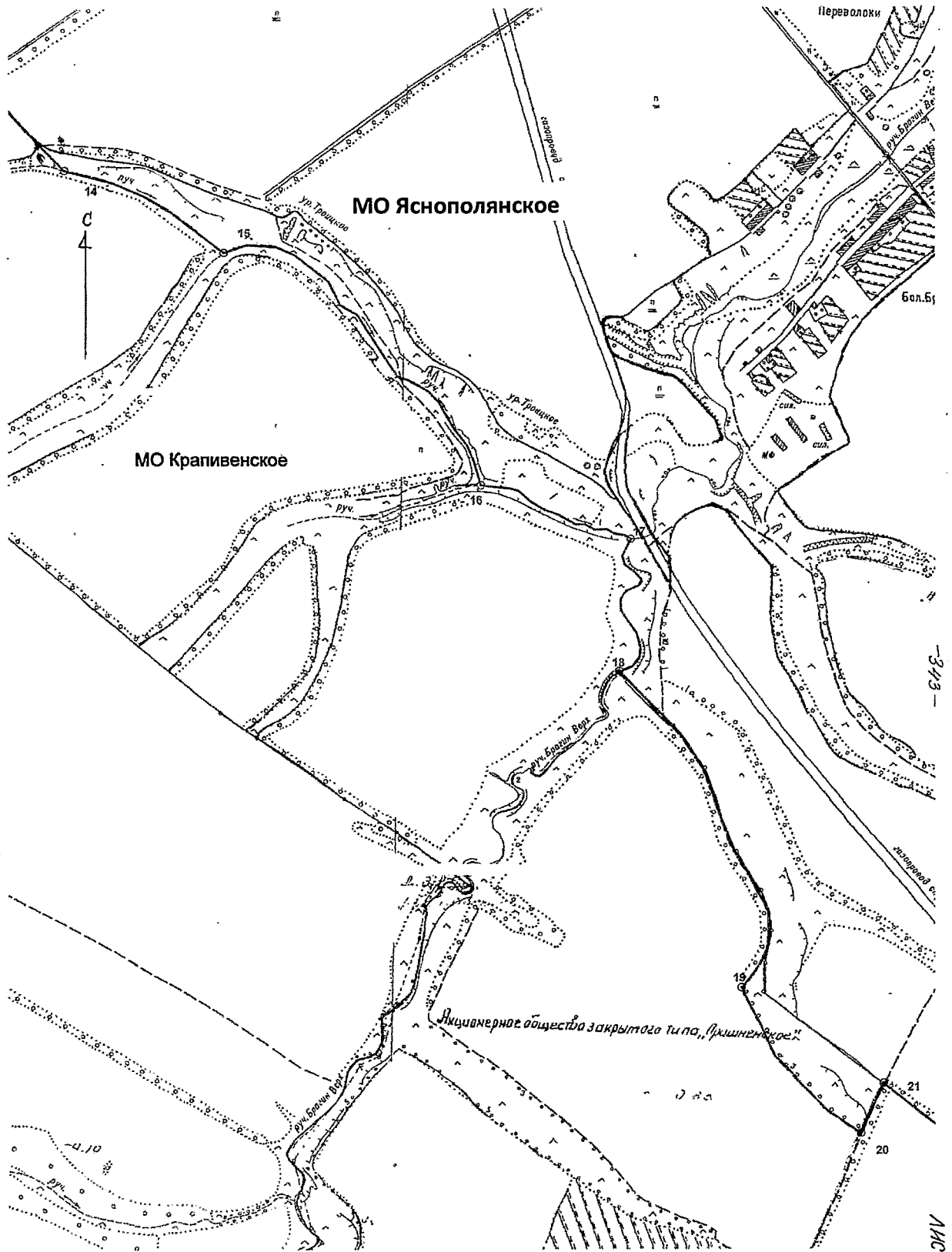




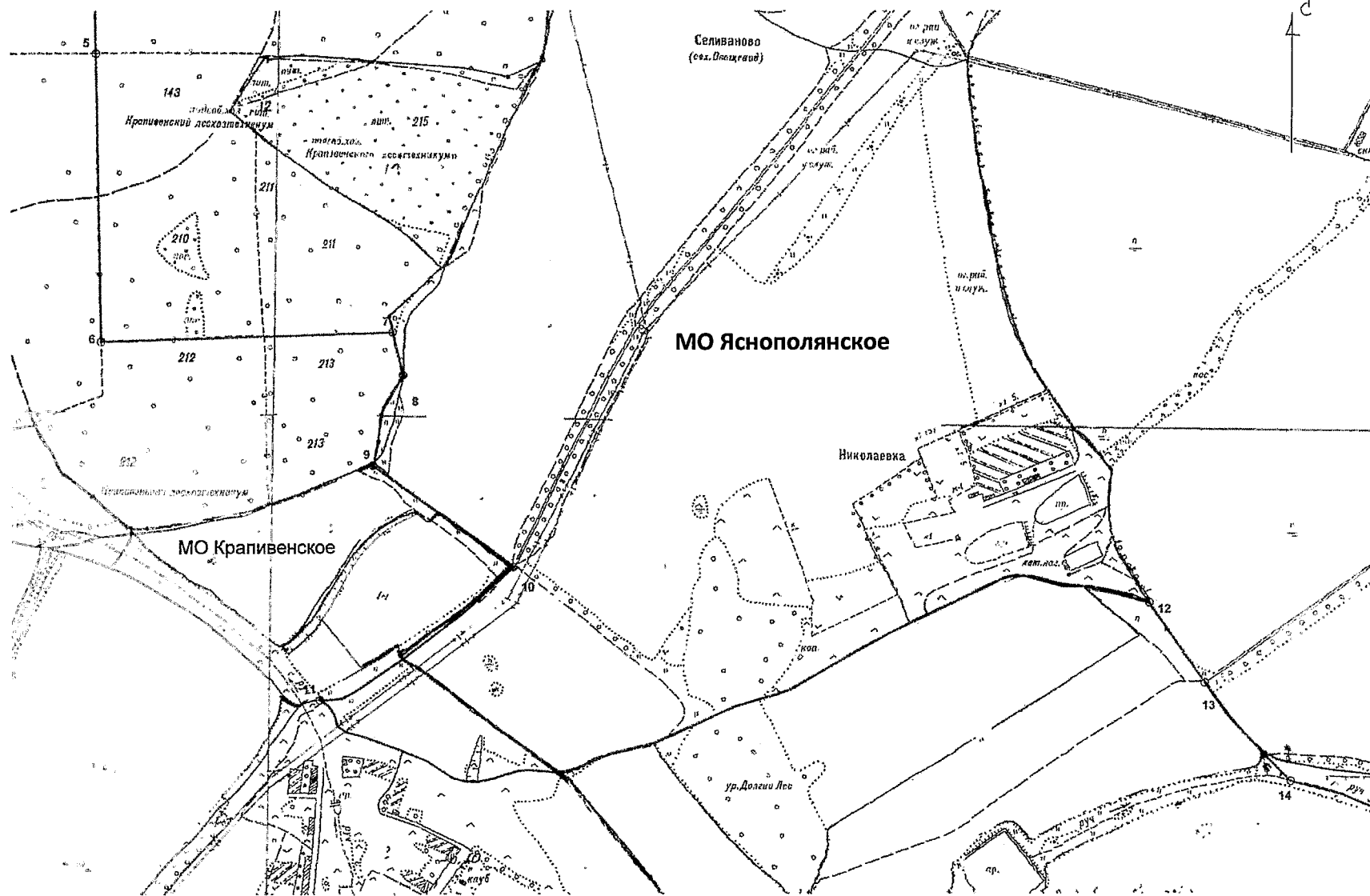


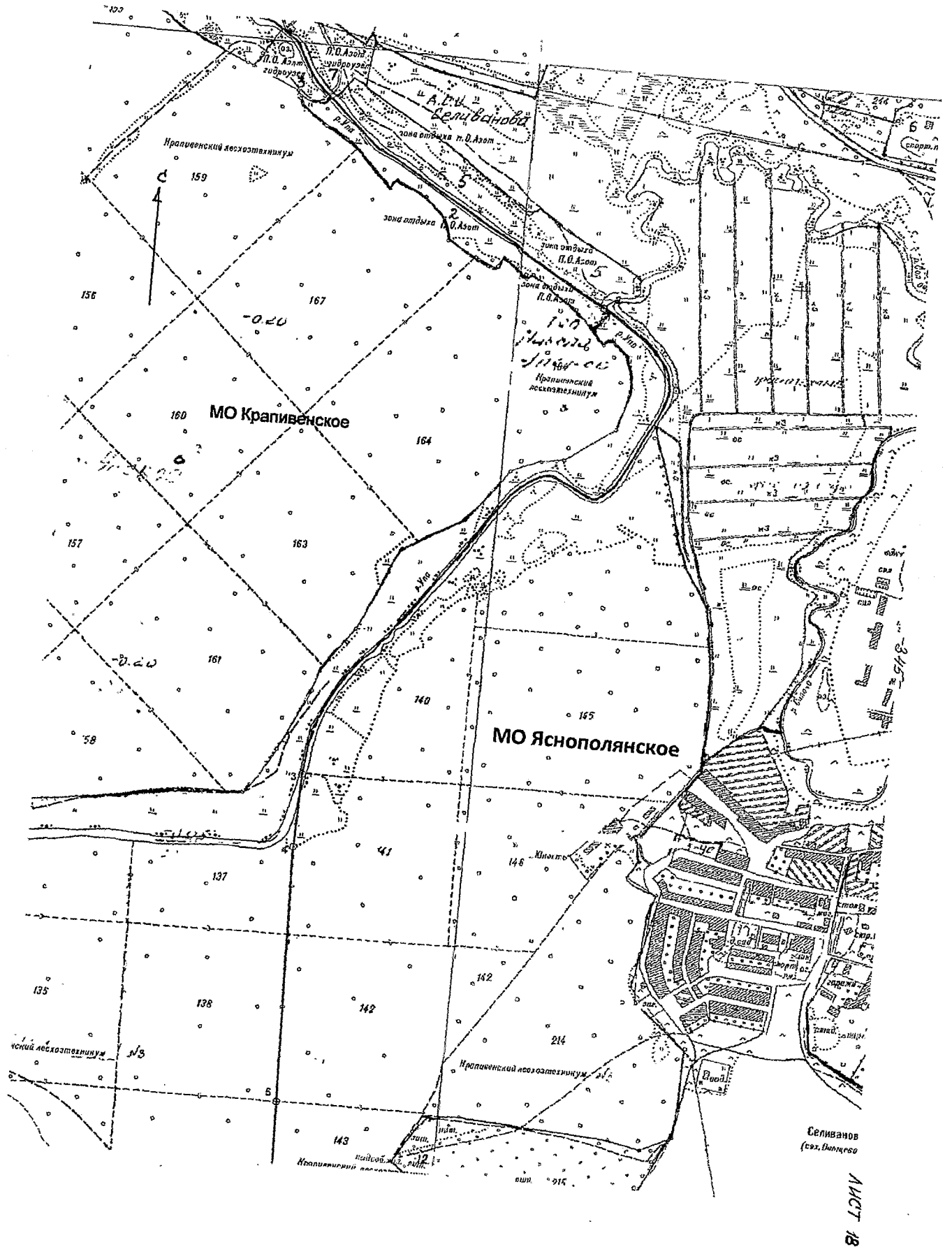




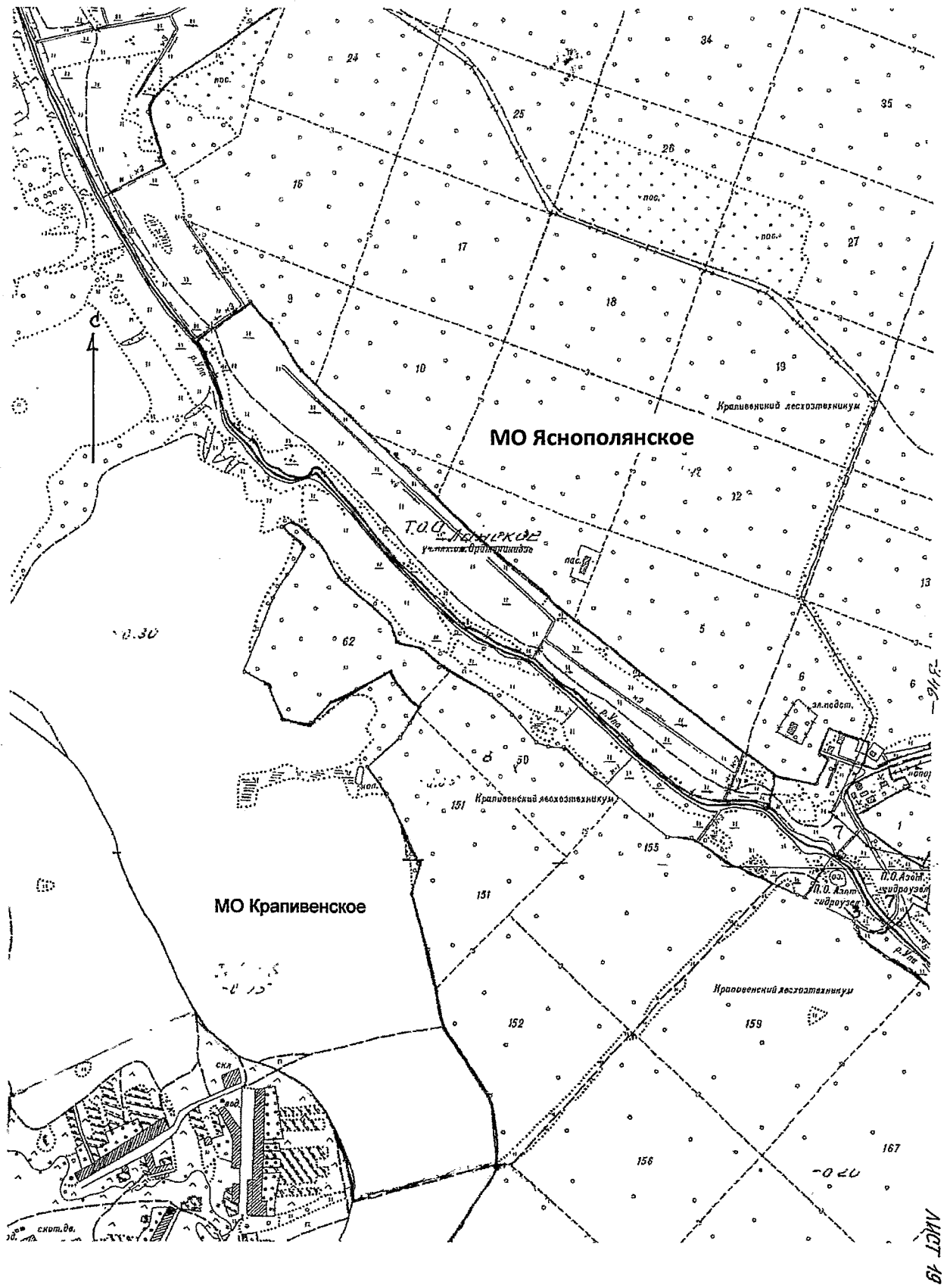


Лист 16

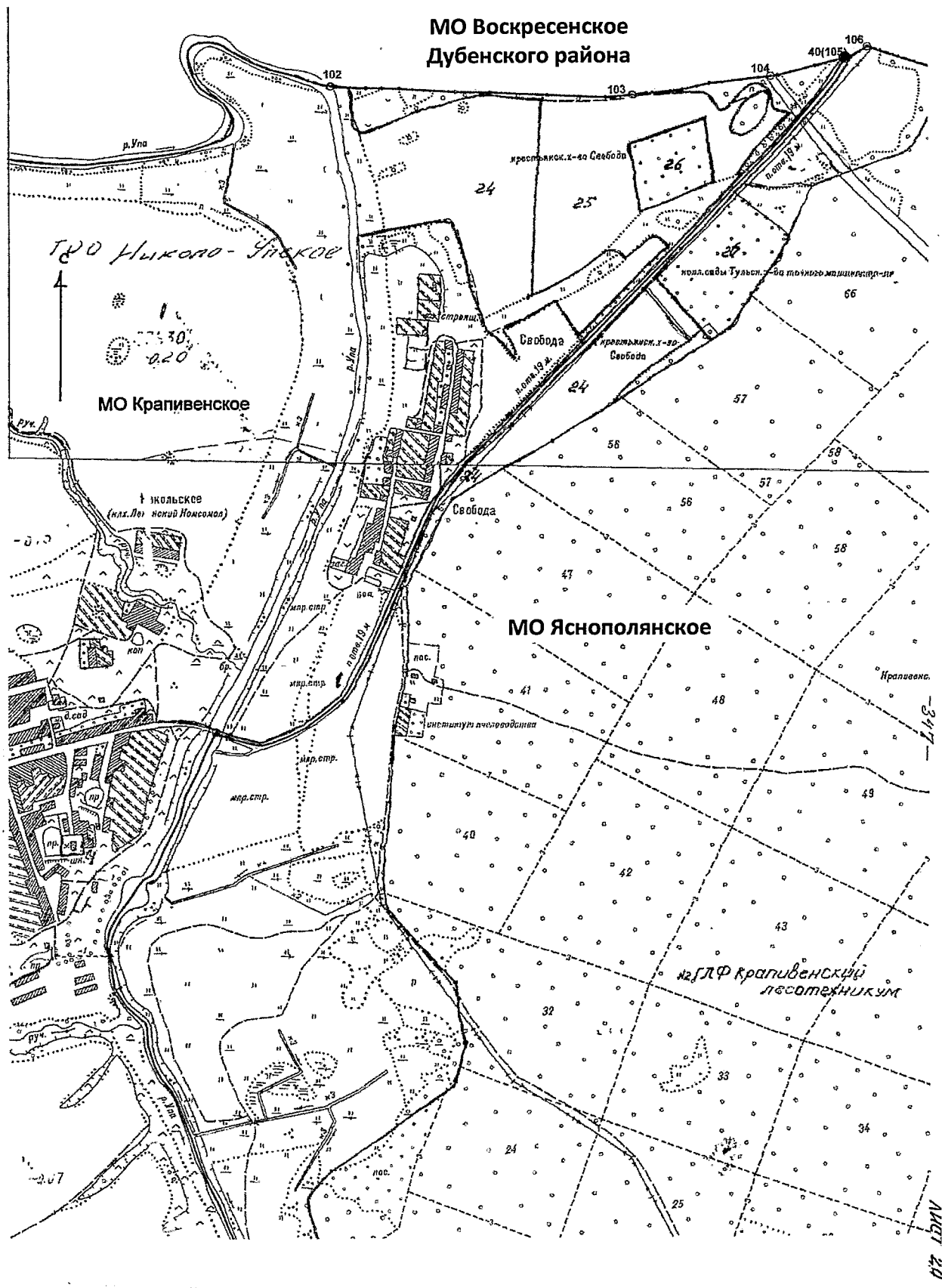






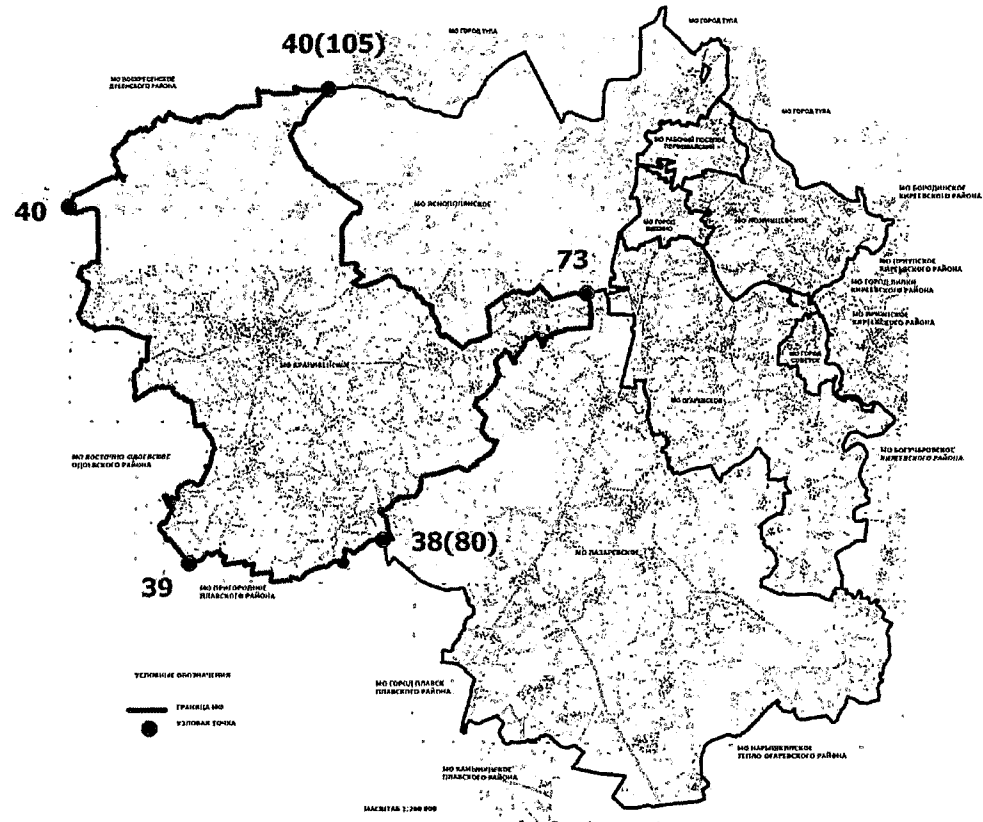


МО Воскресенское  
Дубенского района

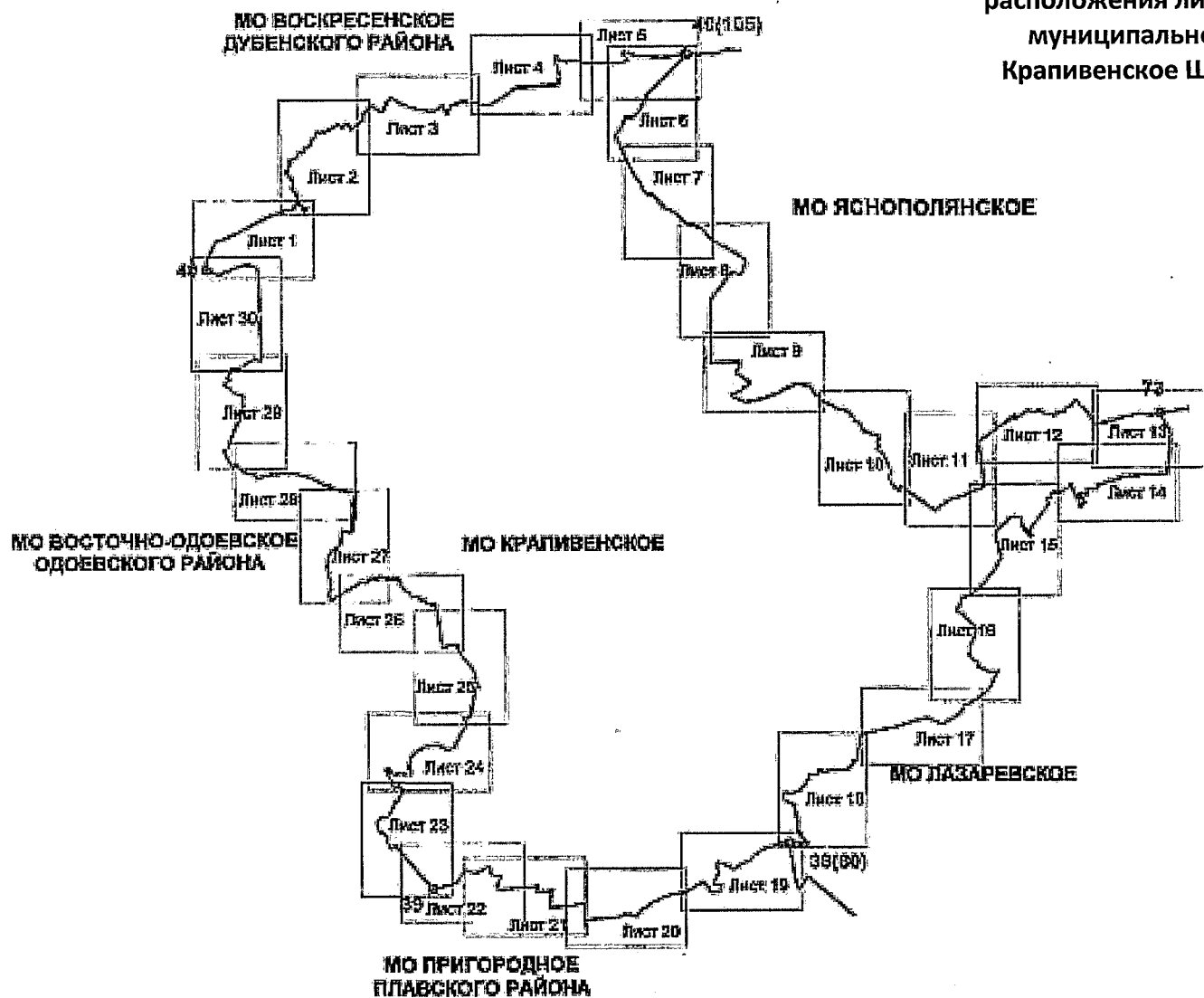


Приложение 11  
к Закону Тульской области  
«О внесении изменений в Закон Тульской области  
«О переименовании муниципального  
образования «г. Щекино и Щекинский район»  
Тульской области, установлении границ,  
наделении статусом и определении  
административных центров муниципальных  
образований на территории  
Щекинского района Тульской области»

# СХЕМА ГРАНИЦЫ МУНИЦИПАЛЬНОГО ОБРАЗОВАНИЯ КРАПИВЕНСКОЕ ЩЕКИНСКОГО РАЙОНА

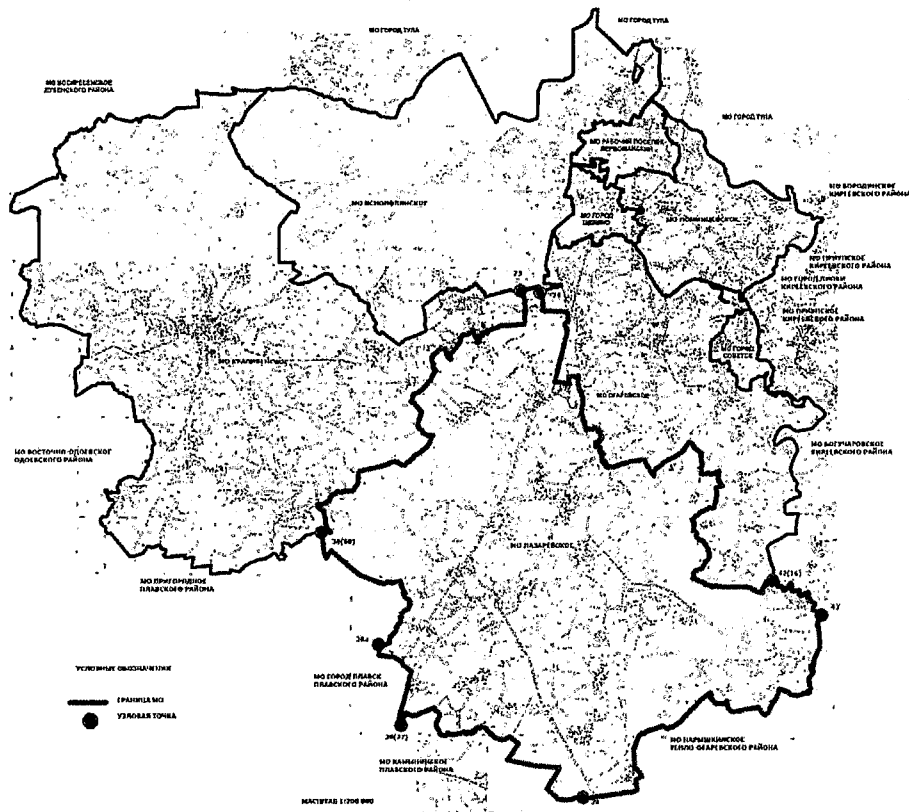


**КАРТОГРАММА**  
 расположения листов плана границы  
 муниципального образования  
 Крапивенское Щекинского района

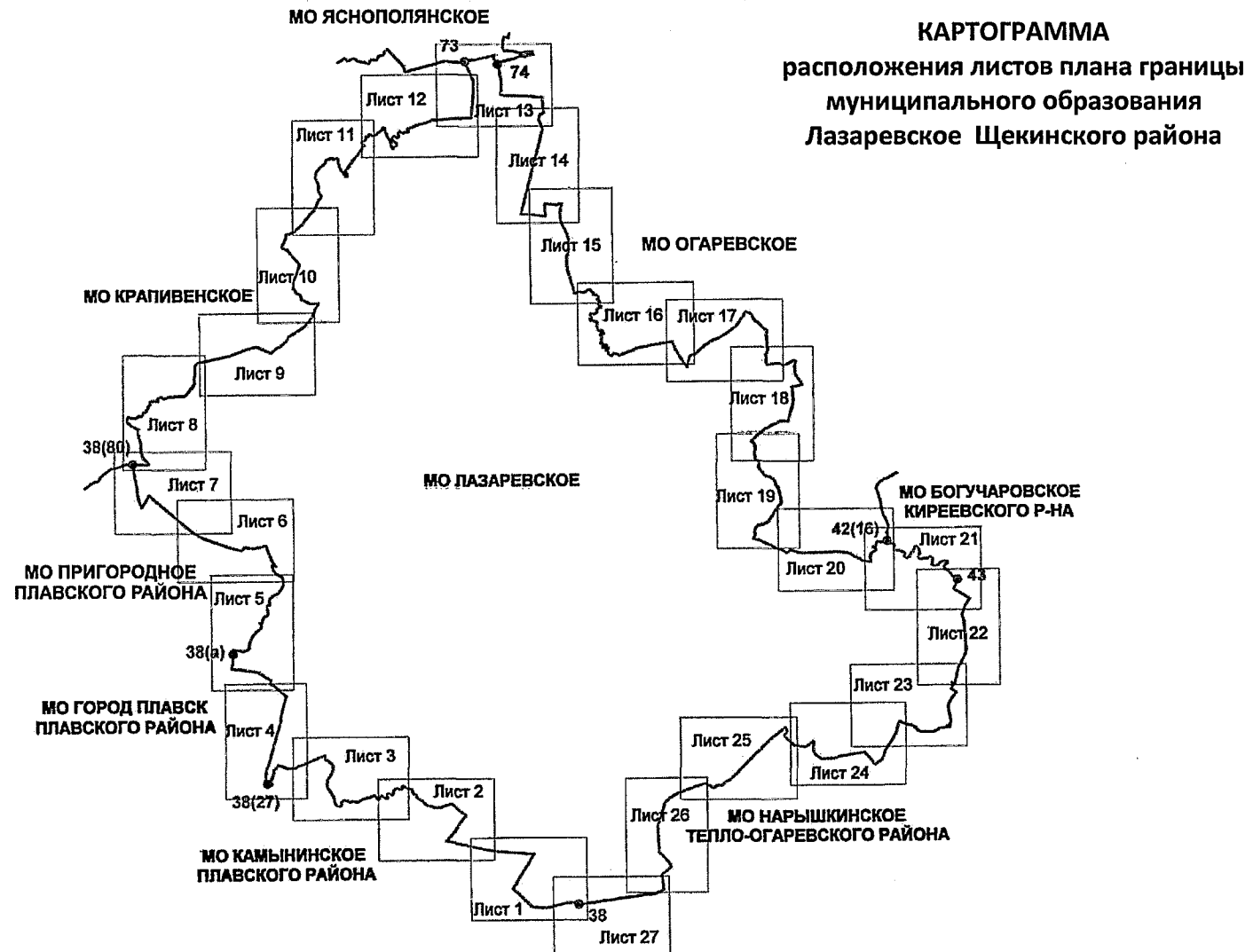


Приложение 12  
к Закону Тульской области  
«О внесении изменений в Закон Тульской области  
«О переименовании муниципального  
образования «г. Щекино и Щекинский район»  
Тульской области, установлении границ,  
наделении статусом и определении  
административных центров муниципальных  
образований на территории  
Щекинского района Тульской области»

**СХЕМА ГРАНИЦЫ  
МУНИЦИПАЛЬНОГО ОБРАЗОВАНИЯ  
ЛАЗАРЕВСКОЕ ЩЕКИНСКОГО РАЙОНА**



-164-





Приложение 13  
к Закону Тульской области  
«О внесении изменений в Закон Тульской области  
«О переименовании муниципального  
образования «г. Щекино и Щекинский район»  
Тульской области, установлении границ,  
наделении статусом и определении  
административных центров муниципальных  
образований на территории  
Щекинского района Тульской области»

**Прохождение границы с муниципальным образованием город Тула**

От узловой точки 108а линия границы идет в юго-восточном направлении на протяжении 0,25 км до поворотной точки 109.

От точки 109 линия границы идет в юго-восточном направлении на протяжении 0,27 км до поворотной точки 110.

От точки 110 линия границы идет в юго-восточном направлении на протяжении 0,31 км до поворотной точки 111.

От точки 111 линия границы идет по прямой в восточном направлении до поворотной точки 112.

От точки 112 линия границы идет по прямой в юго-восточном направлении на протяжении 0,13 км до поворотной точки 113.

От точки 113 линия границы идет по прямой в юго-восточном направлении на протяжении 0,24 км до поворотной точки 114.

От точки 114 линия границы идет в юго-восточном направлении на протяжении 0,15 км до поворотной точки 115.

От точки 115 линия границы идет в юго-восточном направлении на протяжении 0,19 км до поворотной точки 116.

От точки 116 линия границы идет по прямой в юго-восточном направлении на протяжении 0,24 км до поворотной точки 117.

От точки 117 линия границы идет по прямой в северо-восточном направлении на протяжении 0,23 км до поворотной точки 118.

От точки 118 линия границы идет по прямой в юго-восточном направлении на протяжении 0,29 км до поворотной точки 119.

От точки 119 линия границы идет по прямой в юго-восточном направлении на протяжении 0,55 км до поворотной точки 120.

От точки 120 линия границы идет по прямой в юго-западном направлении на протяжении 0,35 км до поворотной точки 121.

От точки 121 линия границы идет по прямой в юго-восточном направлении на протяжении 0,53 км до поворотной точки 122.

От точки 122 линия границы идет по прямой в юго-восточном направлении на протяжении 0,48 км до поворотной точки 123.

От точки 123 линия границы идет по прямой в юго-восточном направлении на протяжении 0,55 км до поворотной точки 124.

От точки 124 линия границы идет по прямой в юго-восточном направлении на протяжении 0,36 км до поворотной точки 125.

От точки 125 линия границы идет в южном направлении на протяжении 0,17 км до поворотной точки 126.

От точки 126 линия границы идет в юго-восточном направлении на протяжении 0,33 км до поворотной точки 127.

От точки 127 линия границы идет в юго-восточном направлении на протяжении 0,42 км до поворотной точки 128.

От точки 128 линия границы идет в юго-восточном направлении на протяжении 0,36 км до поворотной точки 129.

От точки 129 линия границы идет по прямой в северо-восточном направлении на протяжении 0,28 км до поворотной точки 130.

От точки 130 линия границы идет по прямой в северо-восточном направлении на протяжении 0,34 км до поворотной точки 131.

От точки 131 линия границы идет в северо-восточном направлении на протяжении 0,56 км до поворотной точки 132.

От точки 132 линия границы идет в юго-восточном направлении на протяжении 0,27 км до поворотной точки 133.

От точки 133 линия границы идет по прямой в юго-восточном направлении на протяжении 0,21 км до поворотной точки 134.

От точки 134 линия границы идет по прямой в юго-восточном направлении на протяжении 0,16 км до поворотной точки 135.

От точки 135 линия границы идет по прямой в юго-восточном направлении до поворотной точки 136.

От точки 136 линия границы идет в юго-восточном направлении на протяжении 0,23 км до поворотной точки 137.

От точки 137 линия границы идет в юго-восточном направлении на протяжении 0,13 км до поворотной точки 138.

От точки 138 линия границы идет в юго-восточном направлении на протяжении 0,43 км до поворотной точки 139.

От точки 139 линия границы идет по прямой в юго-восточном направлении на протяжении 0,18 км до поворотной точки 140.

От точки 140 линия границы идет по прямой в северо-восточном направлении на протяжении 0,21 км до поворотной точки 141.

От точки 141 линия границы идет по прямой в юго-восточном направлении на протяжении 0,13 км до поворотной точки 142.

От точки 142 линия границы идет по прямой в северо-западном направлении на протяжении 0,31 км до поворотной точки 143.

От точки 143 линия границы идет по прямой в северо-западном направлении на протяжении 0,20 км до поворотной точки 144.

От точки 144 линия границы идет по прямой в северном направлении на протяжении 0,29 км до поворотной точки 145.

От точки 145 линия границы идет по прямой, пересекая реку Упа, в восточном направлении на протяжении 0,03 км до узловой точки 42, расположенной в русле реки Упа, в 1,06 км севернее деревни Гора Услань Щекинского района, в 3,32 км юго-западнее поселка Прилепы Ленинского района, в 2,10 км северо-западнее деревни Плеханово Киреевского района, и являющейся точкой стыка границ муниципального образования город Тула, муниципального образования Ломинцевское Щекинского района и муниципального образования Бородинское Киреевского района.

Приложение 14  
к Закону Тульской области  
«О внесении изменений в Закон Тульской области  
«О переименовании муниципального  
образования «г. Щекино и Щекинский район»  
Тульской области, установлении границ,  
наделении статусом и определении  
административных центров муниципальных  
образований на территории  
Щекинского района Тульской области»

**Прохождение границы с муниципальным образованием  
рабочий поселок Первомайский Щекинского района**

От узловой точки 70 линия границы идет в северо-восточном направлении вдоль автодороги, ведущей к открытому акционерному обществу «Щекиноазот», с ее восточной стороны на протяжении 0,62 км до поворотной точки 18.

От точки 18 линия границы идет общим направлением на восток, минуя точки 17, 16, на протяжении 0,42 км до поворотной точки 15.

От точки 15 линия границы идет вдоль северной стороны автодороги Щекино – Ломинцево в северо-восточном направлении на протяжении 0,70 км до поворотной точки 14.

От точки 14 линия границы идет в северном направлении на протяжении 0,17 км до поворотной точки 13.

От точки 13 линия границы идет в восточном направлении на протяжении 0,15 км до поворотной точки 12.

От точки 12 линия границы идет в северном направлении на протяжении 0,12 км до поворотной точки 11, расположенной на железнодорожной развилке.

От точки 11 линия границы идет в восточном направлении параллельно оси автодороги Щекино – Ломинцево до поворотной точки 10.

От точки 10 линия границы идет в северном направлении до поворотной точки 9.

От точки 9 линия границы идет по прямой в северном направлении на протяжении 6,7 км до поворотной точки 8, расположенной в русле безымянного ручья.

От точки 8 линия границы идет в северо-восточном направлении на протяжении 6,5 км по западной границе лесополосы, затем на протяжении 2,2 км по западной границе оврага до поворотной точки 7.

От точки 7 линия границы идет в северном направлении на протяжении 12,4 км по оси проселочной дороги до поворотной точки 6.

От точки 6 линия границы идет в западном направлении по прямой на протяжении 0,6 км до поворотной точки 5.

От точки 5 линия границы идет в северном направлении по прямой на протяжении 4 км до поворотной точки 4.

От точки 4 линия границы идет в северном направлении на протяжении 3,7 км до поворотной точки 3.

От точки 3 линия границы идет в западном направлении на протяжении 1,9 км до поворотной точки 2.

От точки 2 линия границы идет в северном направлении на протяжении 4,1 км до поворотной точки 1.

От точки 1 линия границы идет в северном направлении на протяжении 4,6 км до поворотной точки 108б.

От точки 108б линия границы идет в северном направлении на протяжении 2,5 км до узловой точки 108а, являющейся точкой стыка границ муниципальных образований рабочий поселок Первомайский Щекинского района, Ломинцевское Щекинского района и муниципального образования город Тула.

В тексте описания границы муниципального образования расстояния от узловых и поворотных точек до населенных пунктов указаны ориентировочно.

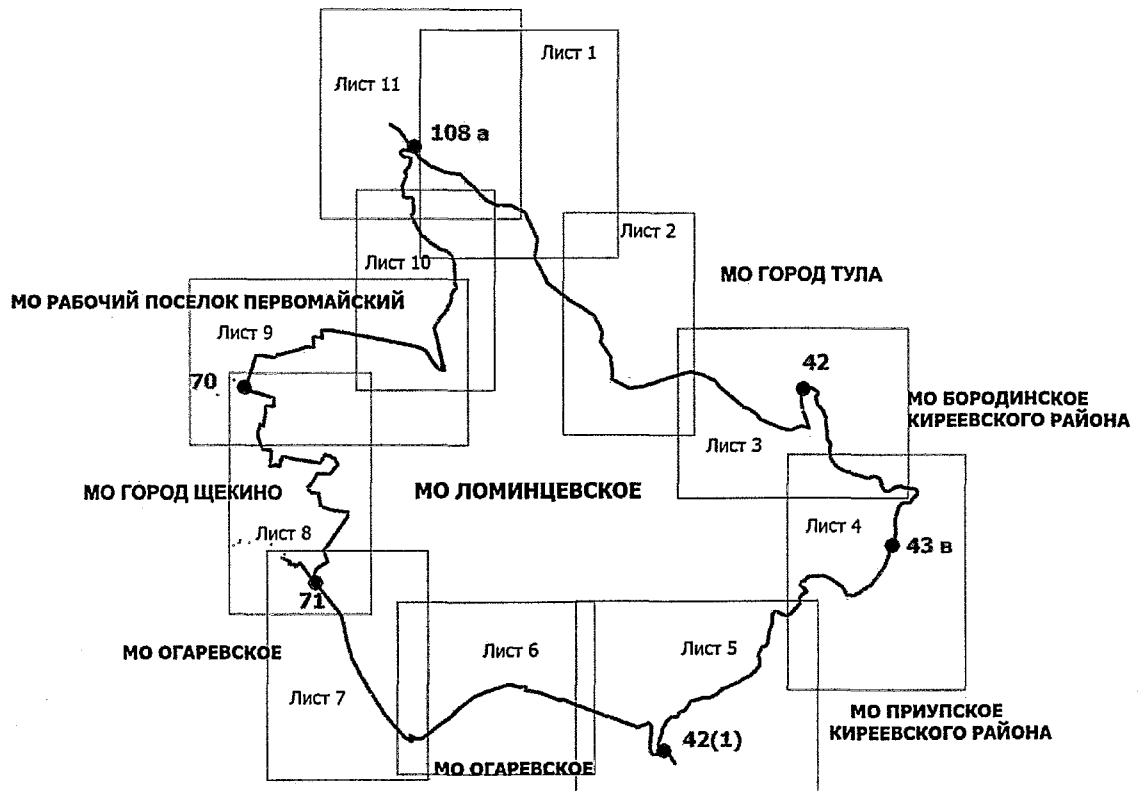
**Приложение 15**  
**к Закону Тульской области**  
**«О внесении изменений в Закон Тульской области**  
**«О переименовании муниципального**  
**образования «г. Щекино и Щекинский район»**  
**Тульской области, установлении границ,**  
**наделении статусом и определении**  
**административных центров муниципальных**  
**образований на территории**  
**Щекинского района Тульской области»**

**Приложение 20**  
**к Закону Тульской области**  
**«О переименовании муниципального образования**  
**«г. Щекино и Щекинский район» Тульской**  
**области, установлении границ, наделении**  
**статусом и определении административных центров**  
**муниципальных образований на территории**  
**Щекинского района Тульской области»**

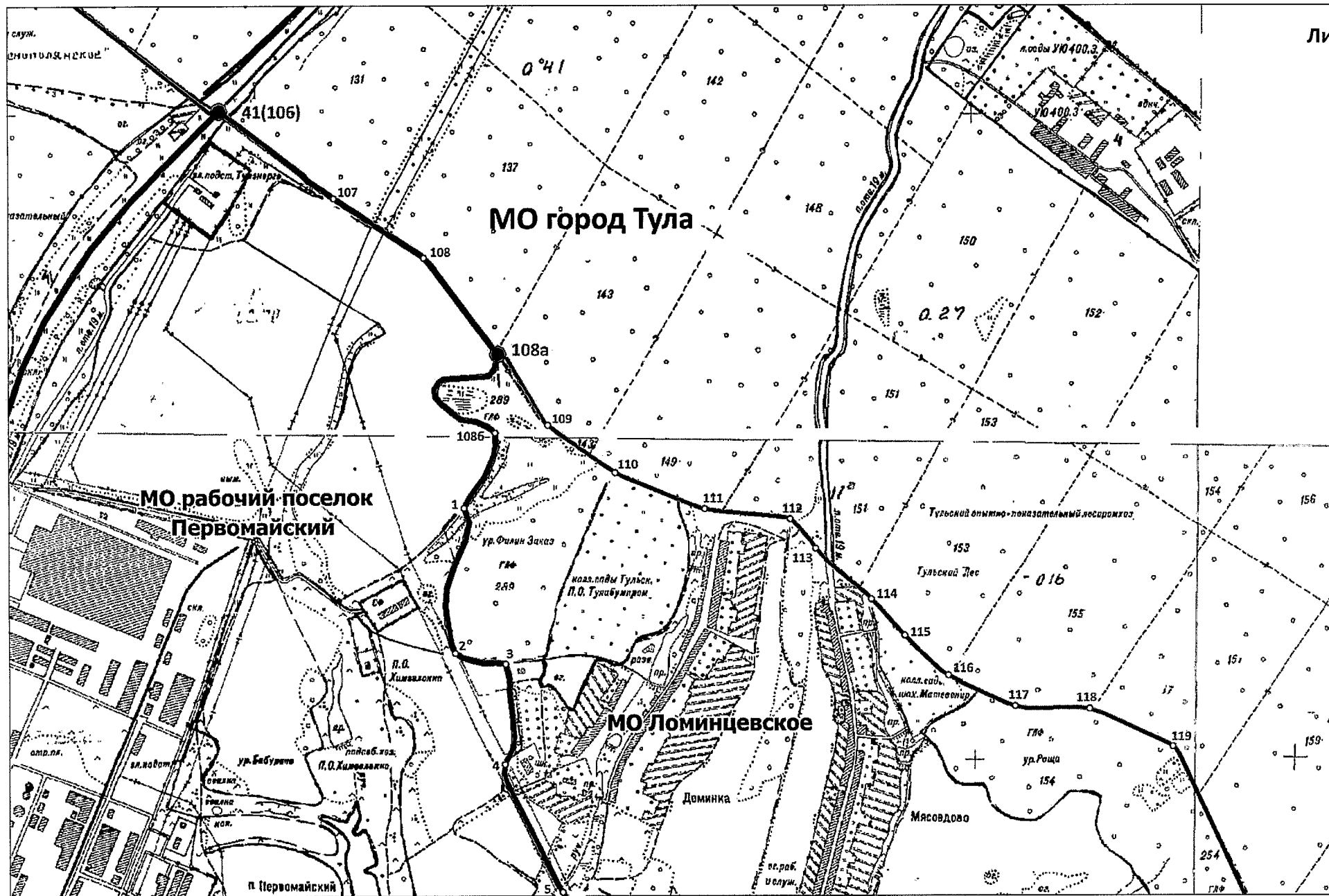
**Карта-схема**  
**границы муниципального образования**  
**Ломинцевское Щекинского района**

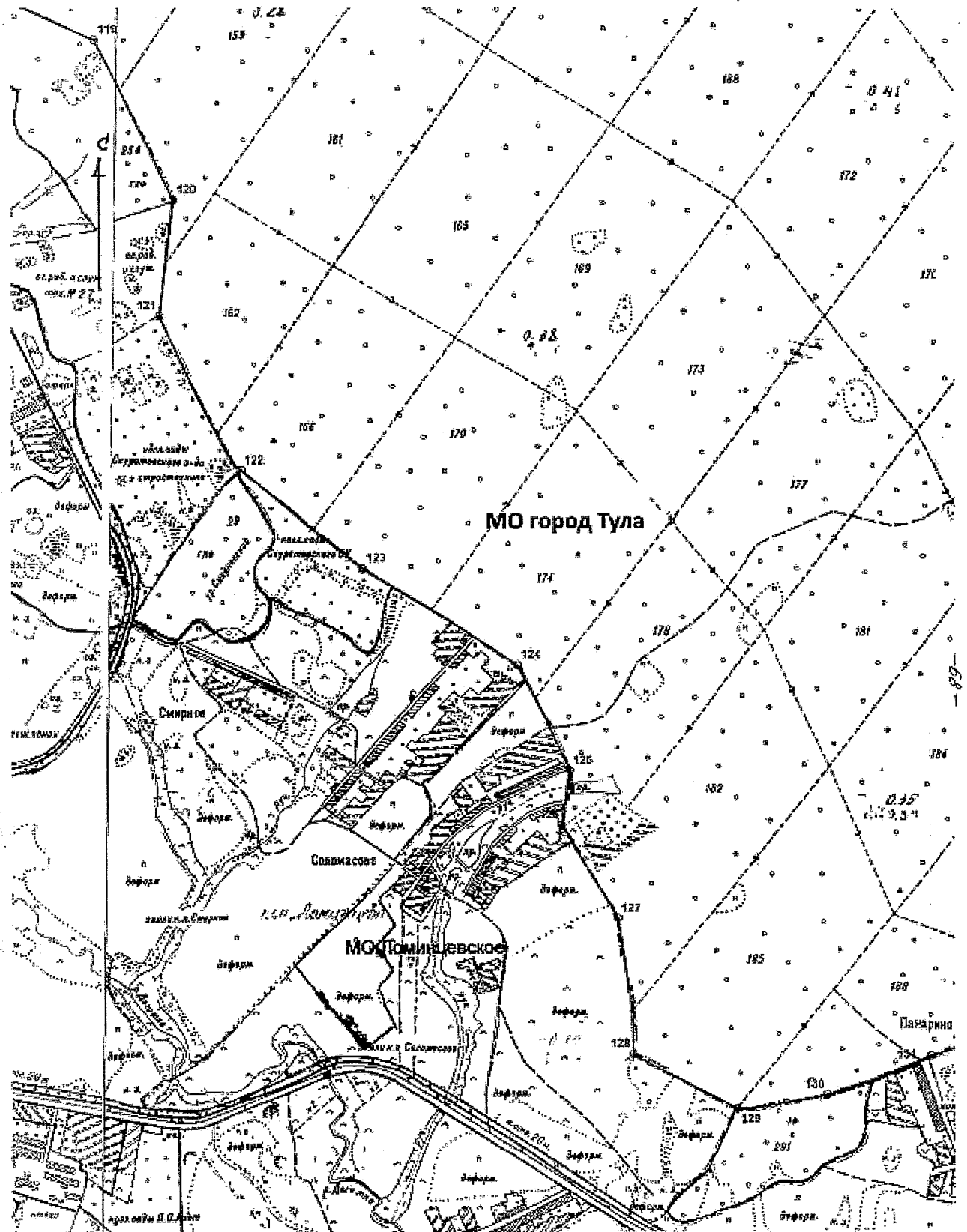


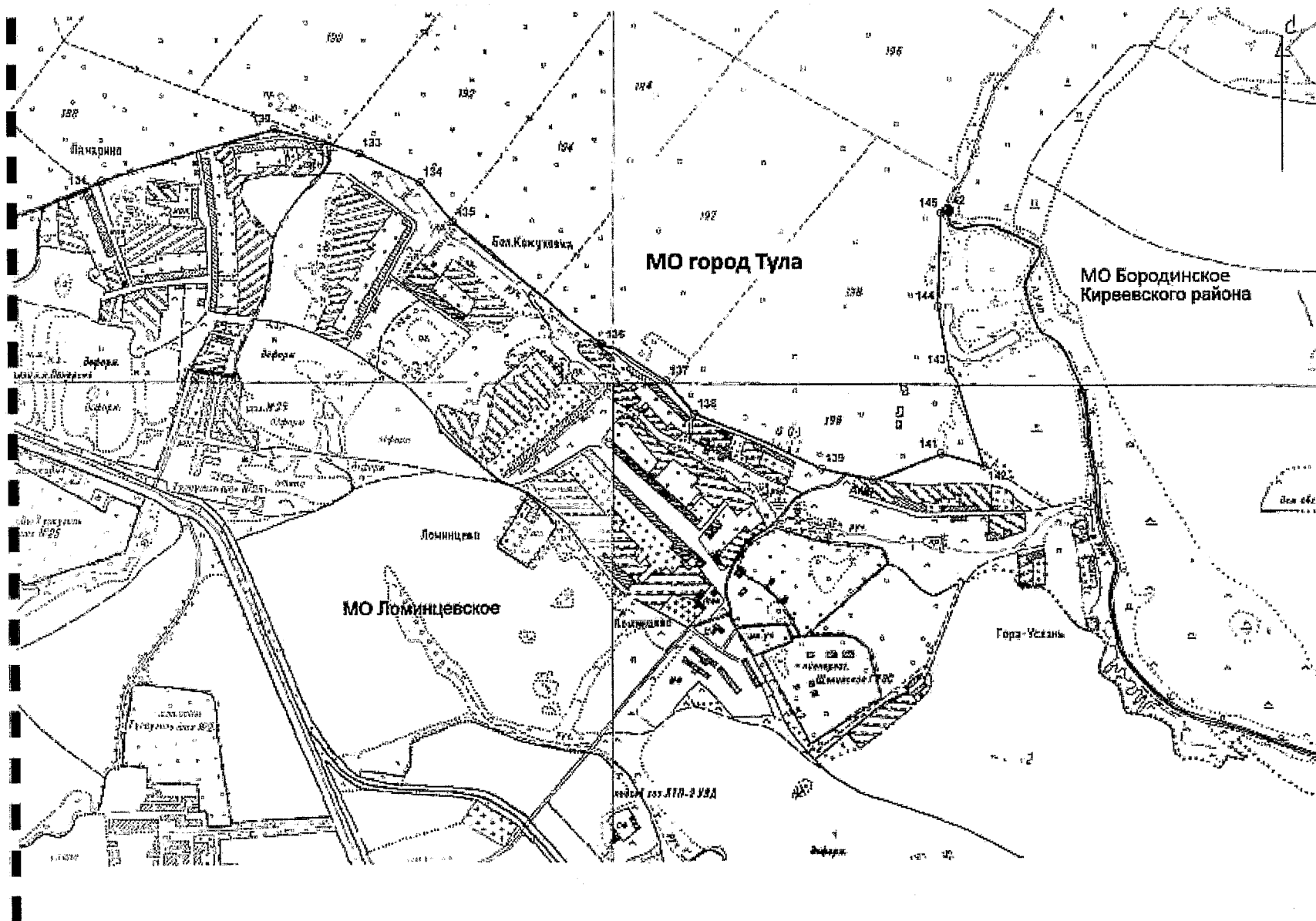
**КАРТОГРАММА**  
расположения листов плана границы  
муниципального образования  
Ломинцевское Щекинского района

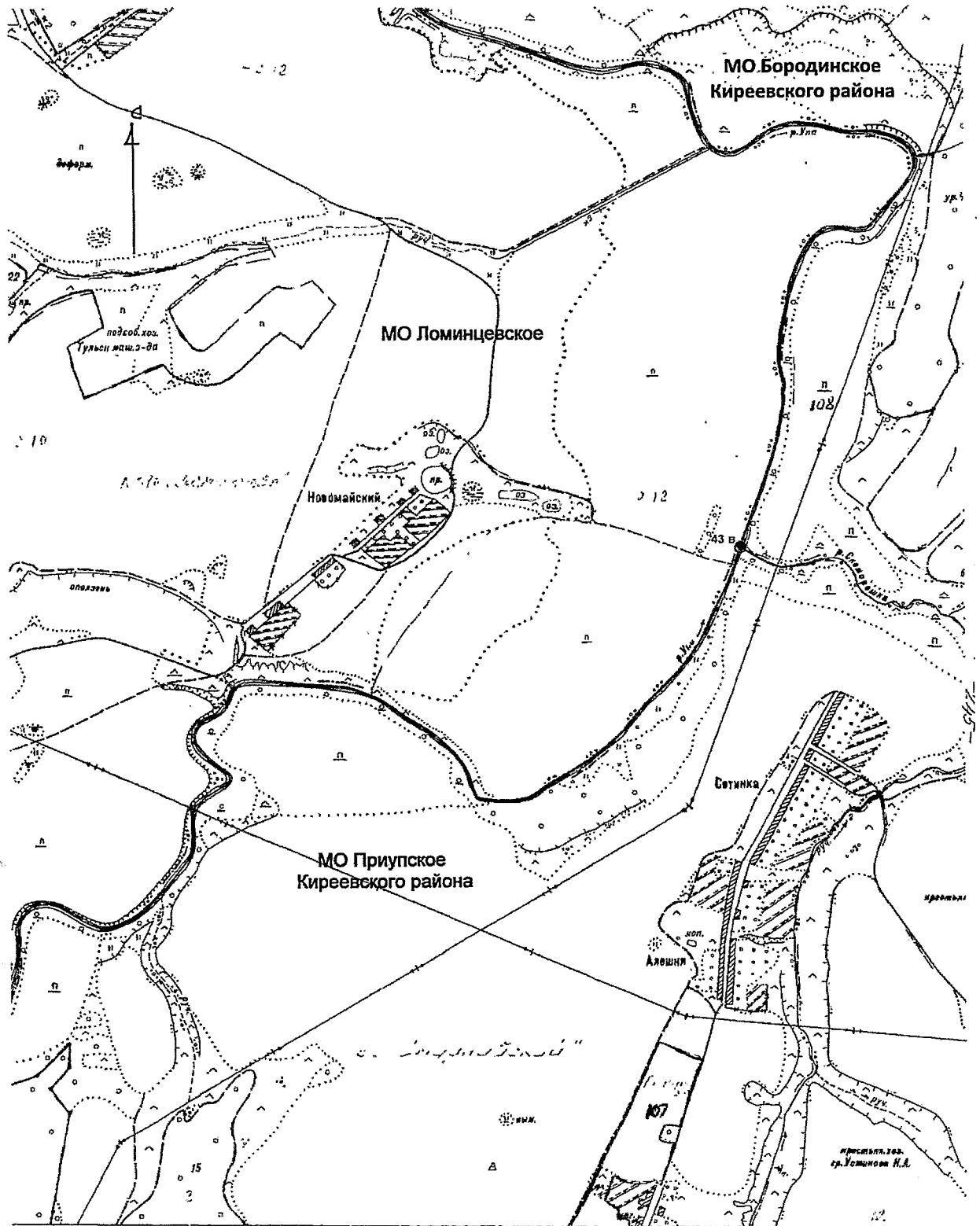




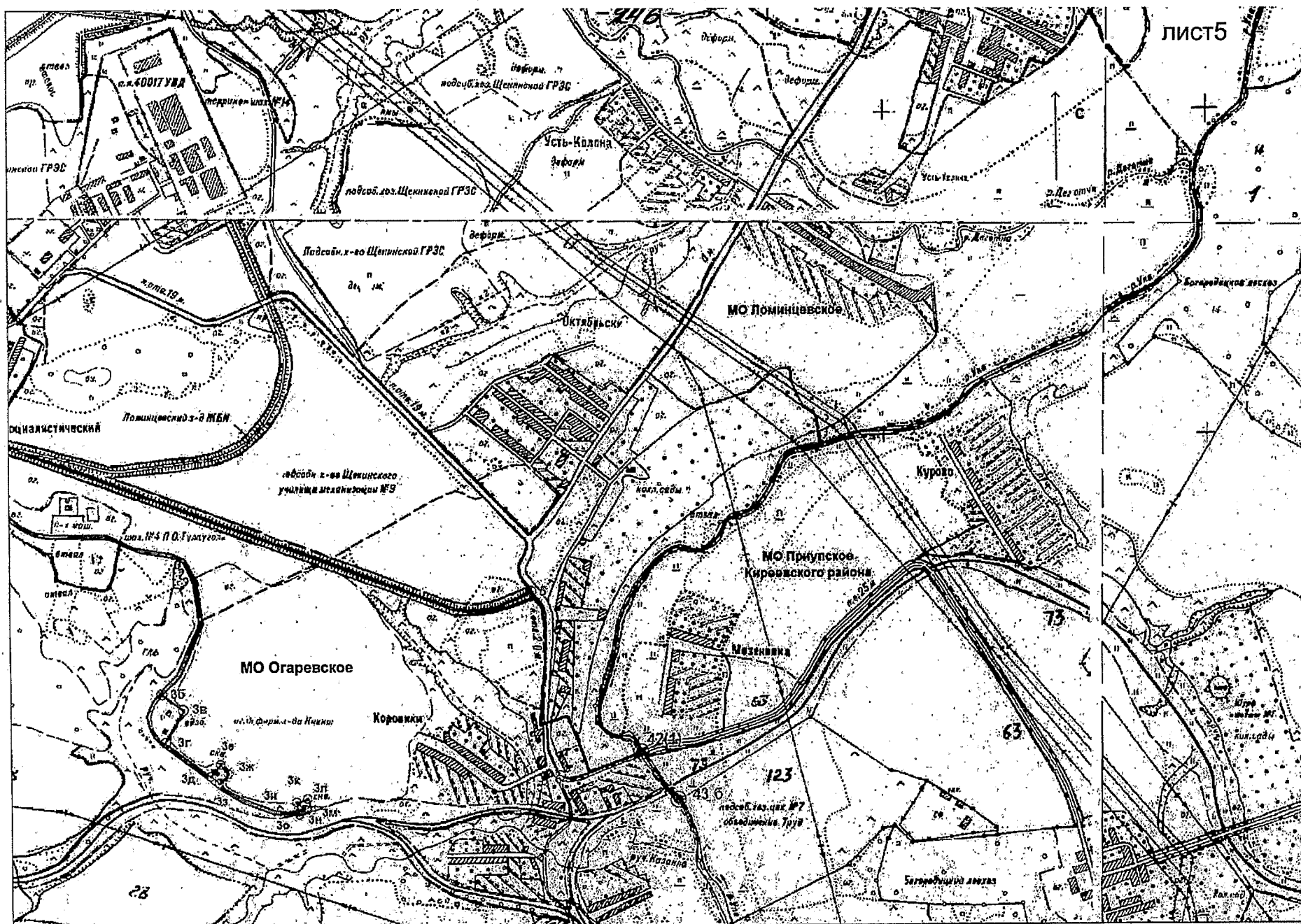


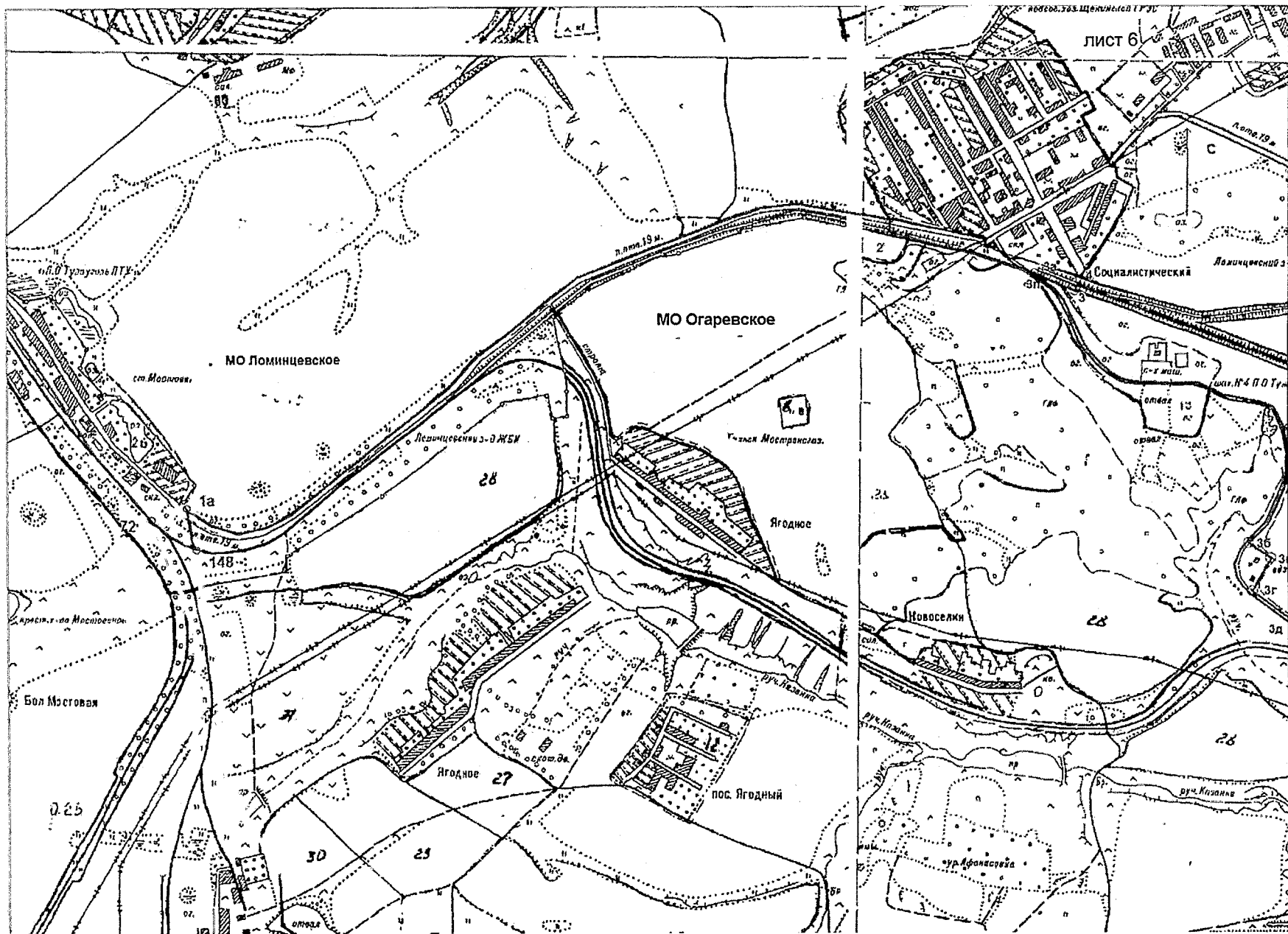


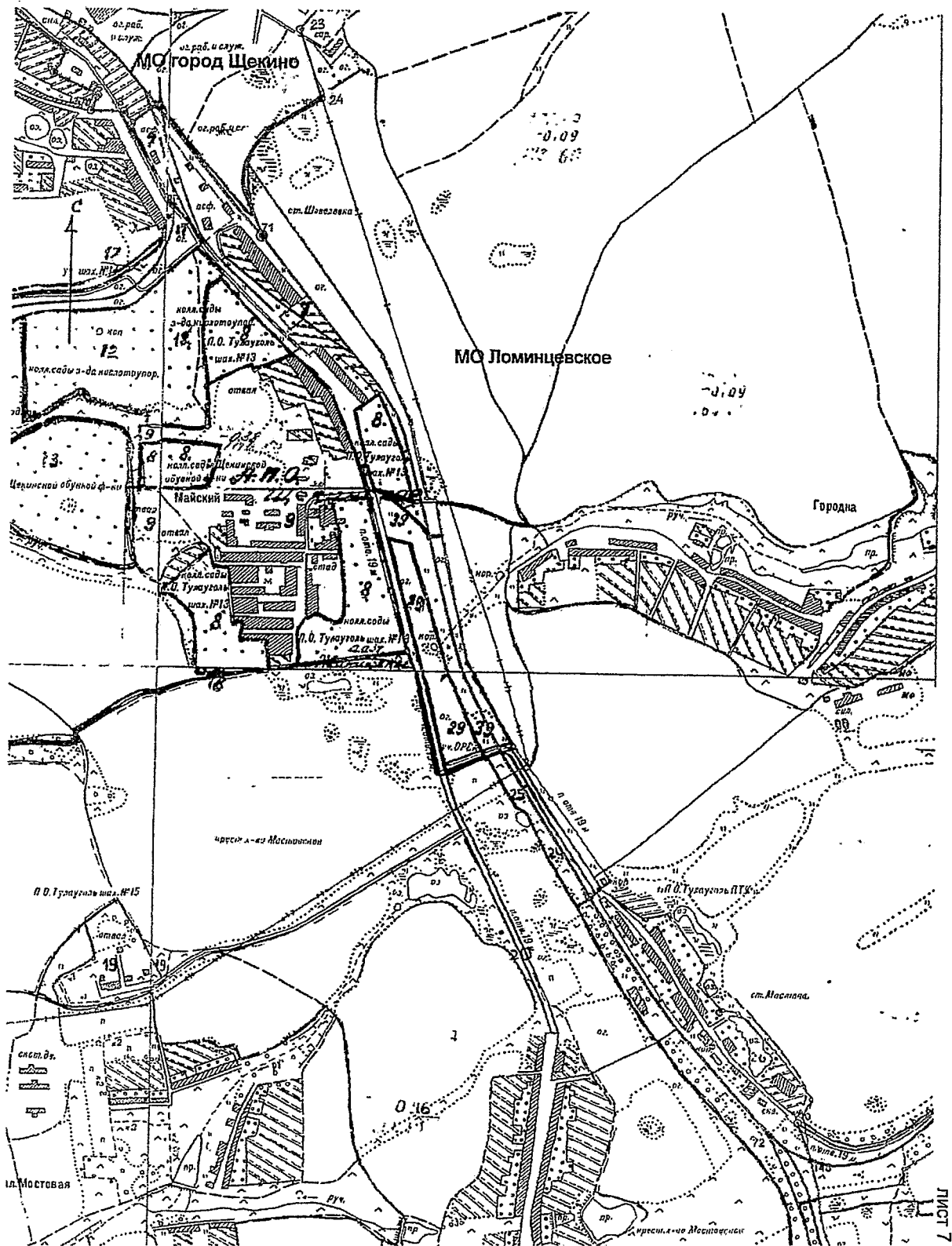


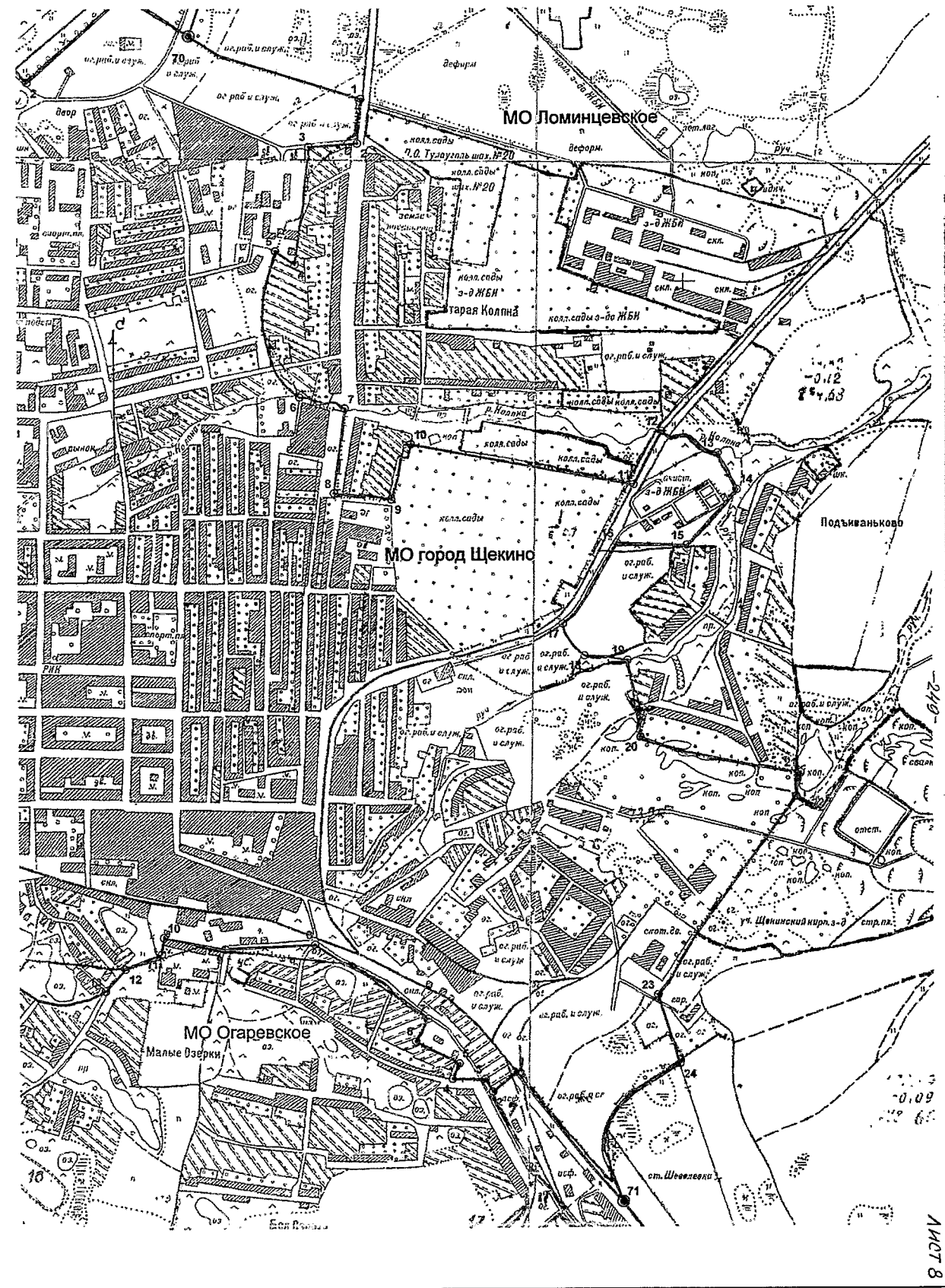


Лист 4

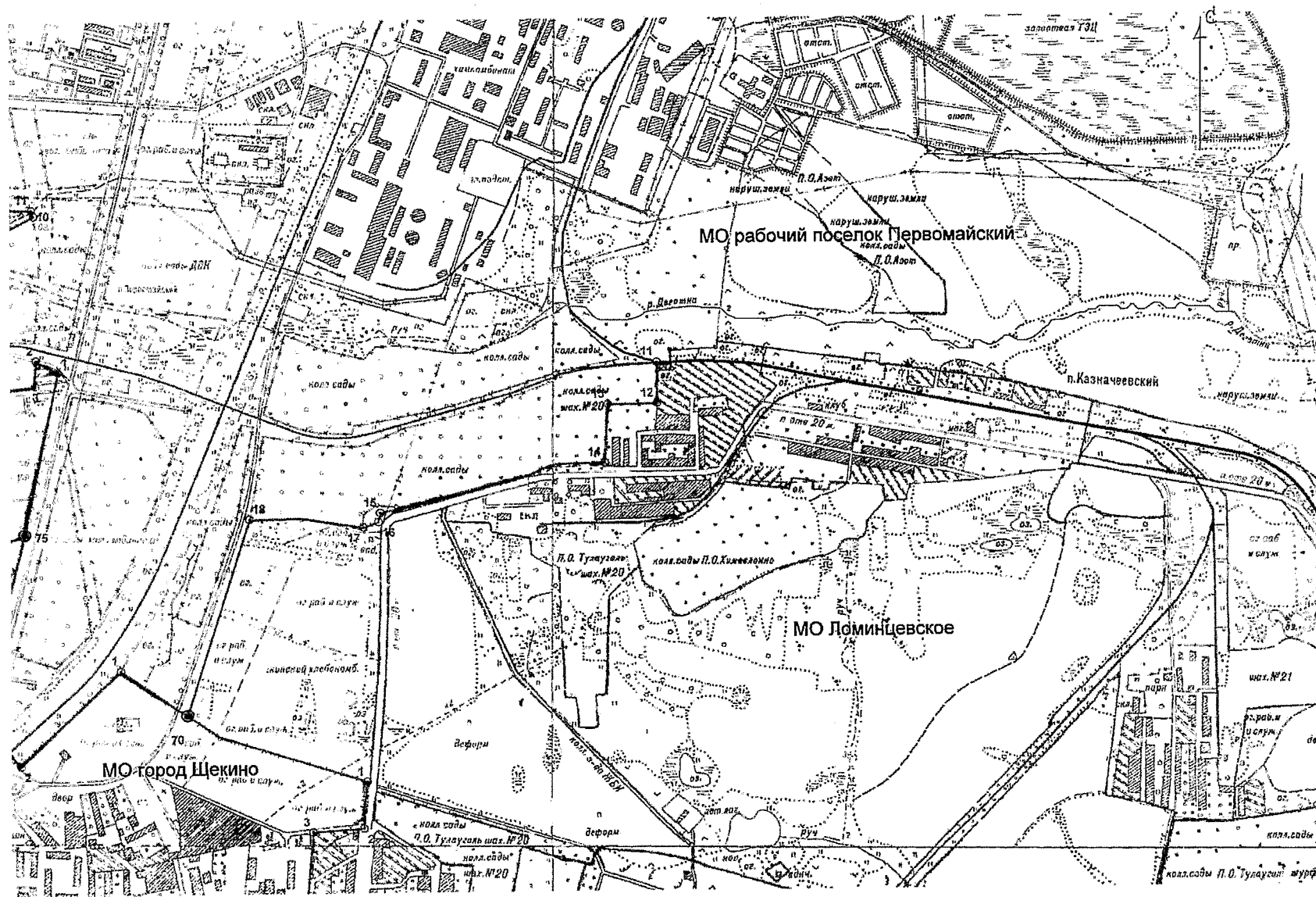


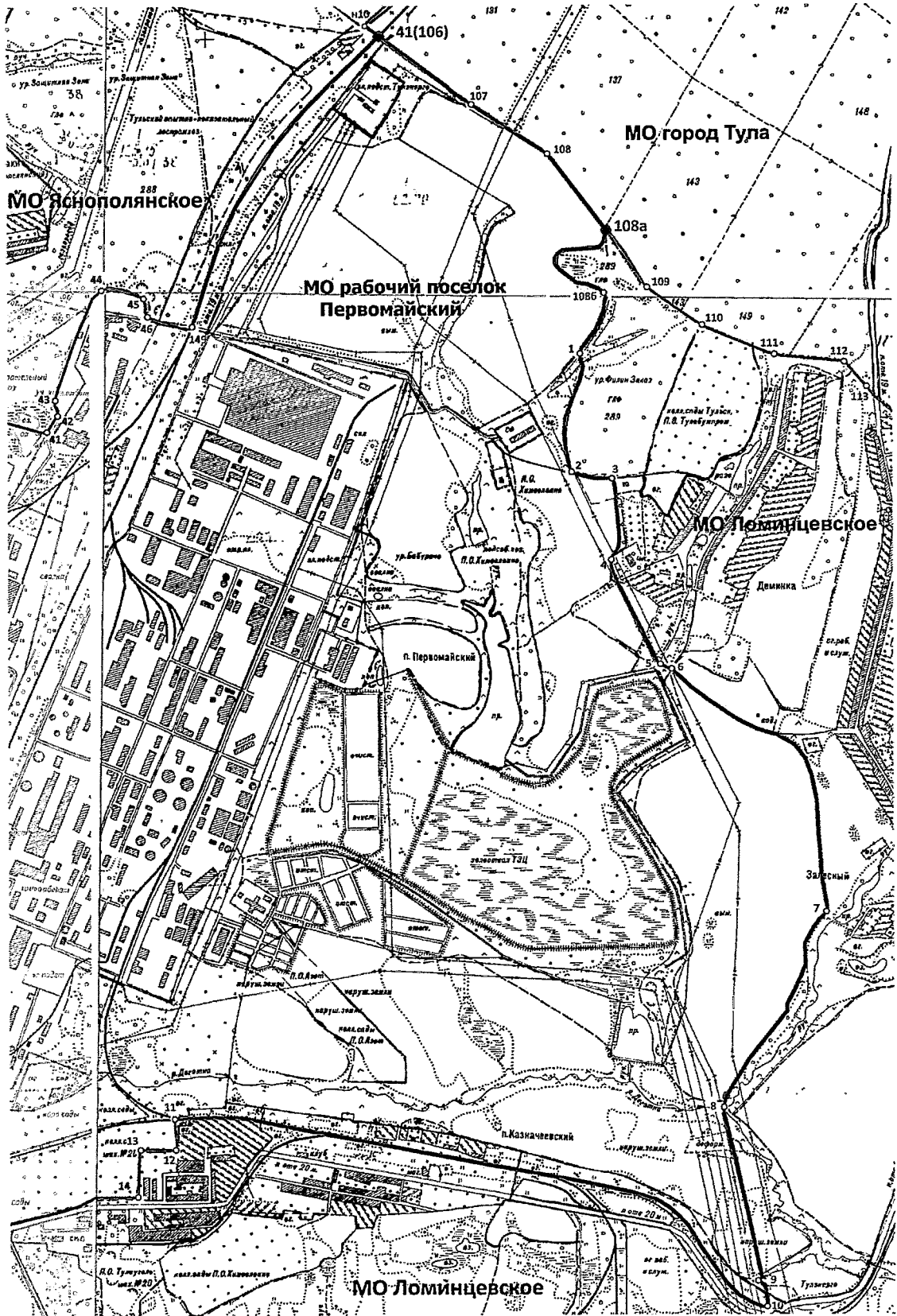






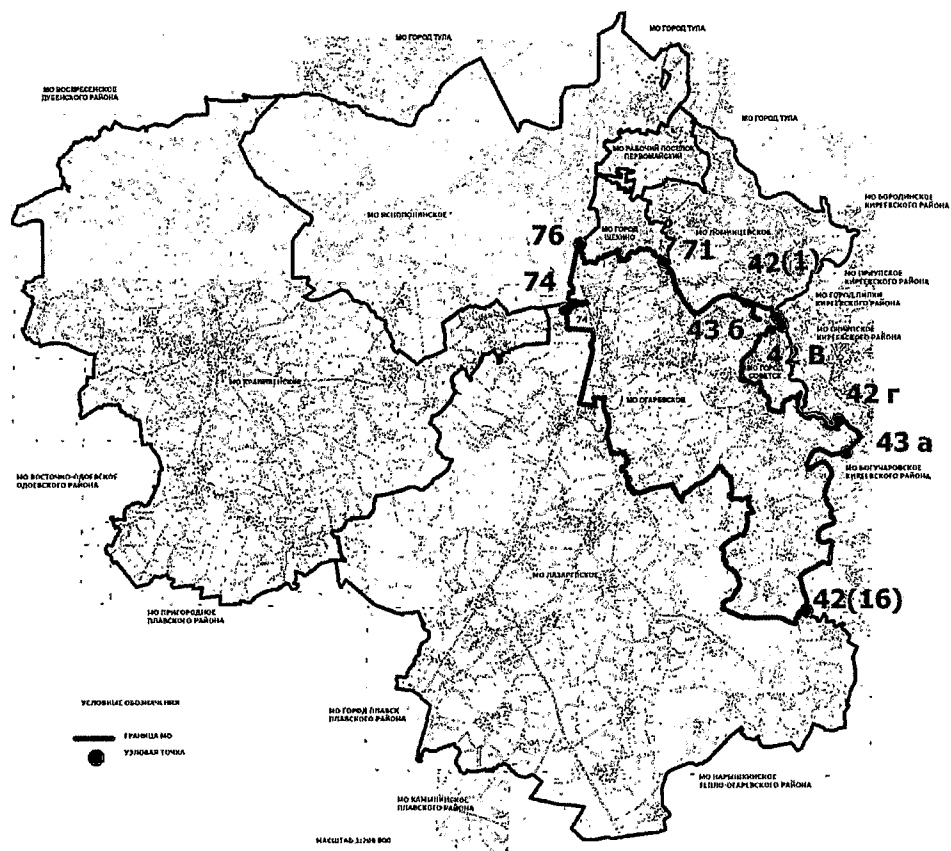






**Приложение 16**  
**к Закону Тульской области**  
**«О внесении изменений в Закон Тульской области**  
**«О переименовании муниципального**  
**образования «г. Щекино и Щекинский район»**  
**Тульской области, установлении границ,**  
**наделении статусом и определении**  
**административных центров муниципальных**  
**образований на территории**  
**Щекинского района Тульской области»**

СХЕМА ГРАНИЦЫ  
МУНИЦИПАЛЬНОГО ОБРАЗОВАНИЯ  
ОГАРЕВСКОЕ ЩЕКИНСКОГО РАЙОНА



**КАРТОГРАММА**  
**расположения листов плана границы**  
**муниципального образования**  
**Огаревское Щекинского района**

