



ЗАКОН ТУЛЬСКОЙ ОБЛАСТИ

О внесении изменений в Закон Тульской области «О переименовании муниципального образования «Каменский район» Тульской области, установлении границ, наделении статусом и определении административных центров муниципальных образований на территории Каменского района Тульской области»

Принят
Тульской областной Думой
30 ноября 2017 года

Статья 1

Внести в Закон Тульской области от 3 марта 2005 года № 535-ЗТО «О переименовании муниципального образования «Каменский район» Тульской области, установлении границ, наделении статусом и определении административных центров муниципальных образований на территории Каменского района Тульской области» (Тульские известия, 2005, 15 марта; 2013, 4 апреля) следующие изменения:

- 1) в части 1 статьи 3:
 - а) в абзаце втором слова «(приложение 2)» заменить словами «(приложение 3¹)»;
 - б) в абзаце третьем слова «(приложение 2)» заменить словами «(приложение 4¹)»;
- 2) приложение 1 изложить в редакции приложения 1 к настоящему Закону;
- 3) приложение 2 изложить в редакции приложения 2 к настоящему Закону;
- 4) приложение 3 изложить в редакции приложения 3 к настоящему Закону;
- 5) дополнить приложением 3¹ в редакции приложения 4 к настоящему Закону;
- 6) приложение 4 изложить в редакции приложения 5 к настоящему Закону;
- 7) дополнить приложением 4¹ в редакции приложения 6 к настоящему Закону.

Статья 2

Настоящий Закон вступает в силу по истечении десяти дней после дня его официального опубликования.

**Губернатор
Тульской области**



А.Г. Дюмин

г. Тула
30 ноября 2017 года

№ 85-ЗТО

Приложение 1
к Закону Тульской области «О внесении
изменений в Закон Тульской области
«О переименовании муниципального
образования «Каменский район» Тульской
области, установлении границ, наделении
статусом и определении административных
центров муниципальных образований на
территории Каменского района
Тульской области»

Приложение 1
к Закону Тульской области
«О переименовании муниципального
образования «Каменский район» Тульской
области, установлении границ, наделении
статусом и определении административных
центров муниципальных образований на
территории Каменского района
Тульской области»

**Картографическое описание
границы муниципального образования Каменский район**

За начальную точку описания границы муниципального образования Каменский район принята узловая точка 10, точка стыка границ муниципального образования Липицкое Чернского района, муниципального образования Архангельское Каменского района и Орловской области, расположенная на расстоянии 5,50 км западнее деревни Красная Заря Ефремовского района, на русле ручья, на расстоянии 1,20 км на север от места впадения ручья в реку Грязная.

От узловой точки 10 (643254.97; 252777.41) линия границы идет ломаной линией в северо-западном, затем в северо-восточном направлении на протяжении 0,36 км до поворотной точки 1, расположенной на середине ручья.

От поворотной точки 1 (643604.15; 252752.16) линия границы идет преимущественно в северо-западном направлении на протяжении 1,15 км по середине ручья до поворотной точки 2.

От поворотной точки 2 (644448.38; 252661.99) линия границы идет по прямой в северо-восточном направлении на протяжении 0,29 км до поворотной точки 3, расположенной на середине дороги.

От поворотной точки 3 (644665.78; 252828.99) линия границы идет по прямой в северо-западном направлении на протяжении 0,50 км до поворотной точки 4.

От поворотной точки 4 (645152.82; 252748.98) линия границы идет по прямой в северо-западном направлении на протяжении 0,35 км до поворотной точки 5, расположенной на середине дороги.

От поворотной точки 5 (645492.86; 252681.96) линия границы идет по прямой в северо-западном направлении на протяжении 0,50 км до поворотной точки 6.

От поворотной точки 6 (645979.35; 252619.91) линия границы идет по прямой в северо-западном направлении на протяжении 0,55 км до поворотной точки 7, расположенной на середине дороги.

От поворотной точки 7 (646447.68; 252356.33) линия границы идет по прямой в северо-западном направлении на протяжении 0,29 км до поворотной точки 8.

От поворотной точки 8 (646702.27; 252210.28) линия границы идет по прямой в северо-восточном направлении на протяжении 0,26 км до поворотной точки 9, расположенной на середине дороги.

От поворотной точки 9 (646958.19; 252227.88) линия границы идет по прямой в северо-восточном направлении на протяжении 0,23 км до поворотной точки 10, расположенной на середине ручья.

От поворотной точки 10 (647191.48; 252250.33) линия границы идет по прямой в северо-восточном направлении на протяжении 0,08 км до поворотной точки 11.

От поворотной точки 11 (647271.37; 252260.24) линия границы идет по прямой в северном направлении на протяжении 0,29 км до поворотной точки 12.

От поворотной точки 12 (647564.62; 252251.78) линия границы идет по прямой в северо-восточном направлении на протяжении 0,57 км до поворотной точки 13.

От поворотной точки 13 (648143.09; 252333.51) линия границы идет по прямой в юго-восточном направлении на протяжении 1,63 км до поворотной точки 14.

От поворотной точки 14 (647869.62; 253951.23) линия границы идет по прямой в северо-восточном направлении на протяжении 0,03 км до поворотной точки 15, расположенной на середине автодороги Чернь – Медведки.

От поворотной точки 15 (647916.85; 253959.95) линия границы идет по прямой в северо-восточном направлении на протяжении 0,79 км до поворотной точки 16, расположенной на середине дороги.

От поворотной точки 16 (648699.18; 254129.03) линия границы идет по прямой в северо-восточном направлении на протяжении 0,47 км до поворотной точки 17.

От поворотной точки 17 (649161.56; 254220.07) линия границы идет по прямой в северо-восточном направлении на протяжении 0,08 км до поворотной точки 18.

От поворотной точки 18 (649208.49; 254277.76) линия границы идет по прямой в северном направлении на протяжении 0,13 км до поворотной точки 19.

От поворотной точки 19 (649334.88; 254280.45) линия границы идет по руслу ручья в северо-восточном направлении на протяжении 0,45 км до поворотной точки 20, расположенной в русле ручья.

От поворотной точки 20 (649744.96; 254498.35) линия границы идет в северо-восточном направлении по руслу ручья на протяжении 0,42 км до поворотной точки 21.

От поворотной точки 21 (650047.37; 254775.76) линия границы идет в северо-восточном направлении по руслу ручья на протяжении 0,11 км до поворотной точки 22.

От поворотной точки 22 (650148.74; 254813.48) линия границы идет в северо-восточном направлении по руслу ручья на протяжении 0,41 км до поворотной точки 23.

От поворотной точки 23 (650553.23; 254776.49) линия границы идет в северо-восточном направлении по руслу ручья на протяжении 0,50 км до поворотной точки 24.

От поворотной точки 24 (650995.43; 255006.22) линия границы идет в северо-западном направлении по руслу ручья на протяжении 0,25 км до поворотной точки 25.

От поворотной точки 25 (651158.11; 254841.89) линия границы идет в юго-западном направлении по руслу ручья на протяжении 0,27 км до поворотной точки 26.

От поворотной точки 26 (651033.42; 254645.78) линия границы идет в северо-западном направлении по руслу ручья на протяжении 0,38 км до поворотной точки 27.

От поворотной точки 27 (651279.98; 254385.33) линия границы идет по прямой в северо-восточном направлении на протяжении 0,03 км до поворотной точки 28, расположенной на середине ручья.

От поворотной точки 28 (651313.02; 254398.07) линия границы идет по прямой в северо-восточном направлении на протяжении 0,11 км до поворотной точки 29.

От поворотной точки 29 (651381.46; 254451.57) линия границы идет по прямой в северо-восточном направлении на протяжении 0,25 км до поворотной точки 30.

От поворотной точки 30 (651596.40; 254586.94) линия границы идет по прямой в северо-восточном направлении на протяжении 0,08 км до поворотной точки 31.

От поворотной точки 31 (651664.76; 254625.09) линия границы идет по прямой в северо-западном направлении на протяжении 0,73 км до узловой точки 22, точки стыка границ муниципального образования Архангельское Каменского района, муниципального образования Волчье-Дубравское Тепло-Огаревского района и муниципального образования Липицкое Чернского района.

От узловой точки 22 (652161.88; 254034.66) линия границы идет по прямой линии в северо-восточном направлении по окраине леса на протяжении 0,59 км до поворотной точки 62.

От поворотной точки 62 (652652.65; 254331.94) линия границы идет на северо-запад на протяжении 0,23 км до поворотной точки 61.

От поворотной точки 61 (652888.80; 254331.67) линия границы меняет направление на северо-восток и идет на протяжении 0,12 км до пересечения с ручьем балки, где расположена поворотная точка 60.

От поворотной точки 60 (653006.57; 254383.60) линия границы идет по руслу ручья в северо-западном, затем в северо-восточном направлении вверх против течения ручья на протяжении 3,70 км до поворотной точки 59.

От поворотной точки 59 (655427.90; 256453.16) линия границы идет по прямой линии в юго-восточном направлении на протяжении 0,20 км до поворотной точки 58.

От поворотной точки 58 (655277.64; 256583.71) линия границы идет по прямой линии в юго-восточном направлении по правой стороне лесополосы, затем по линии раздела пахотных массивов Каменского и Тепло-Огаревского районов на протяжении 1,30 км до поворотной точки 55.

От поворотной точки 55 (654509.05; 257652.42) линия границы идет по прямой линии в юго-восточном направлении по грунтовой дороге на протяжении 0,90 км до поворотной точки 54.

От поворотной точки 54 (654113.02; 258456.19) линия границы идет по прямой линии в юго-восточном направлении по линии раздела пахотных массивов Каменского и Тепло-Огаревского районов, пересекает овраг на протяжении 0,25 км до поворотной точки 53.

От поворотной точки 53 (653961.13; 258667.29) линия границы идет на юго-восток по прямой линии по линии раздела кормовых угодий Каменского и Тепло-Огаревского районов на протяжении 0,80 км до поворотной точки 51, расположенной на русле ручья.

От поворотной точки 51 (653657.12; 259404.42) линия границы поворачивает на юго-запад и идет по руслу ручья на протяжении 0,53 км до поворотной точки 50, расположенной на середине ручья.

От поворотной точки 50 (653305.36; 259009.86) линия границы идет по прямой линии на юго-восток на протяжении 1,16 км до поворотной точки 49, расположенной на краю безымянной балки.

От поворотной точки 49 (652668.13; 259061.71) линия границы идет на юго-восток по прямой линии на протяжении 1,52 км до поворотной точки 45, расположенной на оси грунтовой дороги.

От поворотной точки 45 (651748.57; 260268.91) линия границы поворачивает и идет на северо-восток по прямой линии на протяжении 1,92 км по линии раздела пахотных массивов Каменского и Тепло-Огаревского районов, пересекает небольшую безымянную балку, затем по линии раздела пахотных массивов Каменского и Тепло-Огаревского районов пересекает грунтовую дорогу до поворотной точки 44, расположенной в русле ручья урочища Дубки.

От поворотной точки 44 (653232.72; 261350.51) линия границы идет на север по руслу ручья урочища Дубки на протяжении 1,33 км вверх против течения до поворотной точки 43.

От поворотной точки 43 (654322.02; 261634.66) линия границы поворачивает на юго-восток, далее идет на северо-восток по прямой линии на протяжении 0,76 км до поворотной точки 42, расположенной на окраине лесополосы.

От поворотной точки 42 (654403.03; 262333.96) линия границы идет на юго-восток по левой стороне лесополосы протяженностью 1,58 км до поворотной точки 41, расположенной на окраине урочища Муравское.

От поворотной точки 41 (652864.22; 262892.44) линия границы идет на юго-восток по пойме оврага протяженностью 0,11 км до поворотной точки 40, расположенной в русле ручья.

От поворотной точки 40 (652781.92; 262961.31) линия границы идет на северо-восток по руслу ручья вверх против течения протяженностью 1,00 км до поворотной точки 39, расположенной на пересечении грунтовой дороги с руслом ручья балки Грязновка.

От поворотной точки 39 (653239.43; 263528.53) линия границы идет по руслу ручья вверх против течения протяженностью 3,85 км до поворотной точки 21(38).

От поворотной точки 21(38) (654689.26; 267000.17) линия границы идет на юго-восток по прямой линии в 0,20 км от леса Милюки протяженностью 1,41 км до поворотной точки 36.

От поворотной точки 36 (653367.80; 267466.97) линия границы идет на юго-восток по прямой линии протяженностью 0,49 км до поворотной точки 35.

От поворотной точки 35 (652886.93; 267583.55) линия границы идет на юго-восток по прямой линии протяженностью 0,30 км до поворотной точки 34, расположенной на окраине балки Луг Попова.

От поворотной точки 34 (652597.45; 267666.44) линия границы идет на юго-восток по прямой линии протяженностью 0,22 км до поворотной точки 33.

От поворотной точки 33 (652449.25; 267829.92) линия границы поворачивает и идет на северо-восток по прямой линии протяженностью 0,63 км до поворотной точки 32, расположенной на окраине балки Зерной Луг.

От поворотной точки 32 (652744.72; 268362.80) линия границы идет на северо-запад по прямой линии по левой стороне балки Зерной Луг протяженностью 0,20 км до поворотной точки 30.

От поворотной точки 30 (652887.86; 268222.67) линия границы идет на северо-восток по прямой линии по левой стороне балки Зерной Луг протяженностью 0,03 км до поворотной точки 29.

От поворотной точки 29 (652910.45; 268246.69) линия границы идет на северо-восток по прямой линии по левой стороне балки Зерной Луг протяженностью 0,14 км до поворотной точки 28.

От поворотной точки 28 (653003.59; 268355.75) линия границы идет на северо-восток по прямой линии по левой стороне балки Зерной Луг протяженностью 0,10 км до поворотной точки 27.

От поворотной точки 27 (653102.56; 268395.74) линия границы идет на юго-восток по прямой линии по левой стороне балки Зерной Луг протяженностью 0,10 км до поворотной точки 26.

От поворотной точки 26 (653006.88; 268431.21) линия границы идет на юг по прямой линии по левой стороне балки Зерной Луг протяженностью 0,10 км до поворотной точки 25.

От поворотной точки 25 (652909.35; 268434.17) линия границы идет на юго-восток по прямой линии по левой стороне балки Зерной Луг протяженностью 0,14 км до поворотной точки 24.

От поворотной точки 24 (652858.27; 268566.22) линия границы идет на северо-восток по прямой линии по левой стороне балки Зерной Луг протяженностью 0,14 км до поворотной точки 23.

От поворотной точки 23 (652910.44; 268697.73) линия границы идет на юго-запад по прямой линии по левой стороне балки Зерной Луг протяженностью 0,06 км до поворотной точки 22.

От поворотной точки 22 (652836.60; 268652.11) линия границы идет на юго-восток по прямой линии по левой стороне балки Зерной Луг протяженностью 0,13 км до поворотной точки 21.

От поворотной точки 21 (652737.87; 268745.74) линия границы идет на юго-восток по прямой линии по левой стороне балки Зерной Луг протяженностью 0,17 км до поворотной точки 20.

От поворотной точки 20 (652655.42; 268897.28) линия границы идет на юго-восток по прямой линии по левой стороне балки Зерной Луг протяженностью 0,41 км до поворотной точки 19.

От поворотной точки 19 (652391.91; 269221.01) линия границы идет на юго-запад по прямой линии вдоль лесополосы протяженностью 0,14 км до поворотной точки 18.

От поворотной точки 18 (652306.94; 269099.34) линия границы идет на юг по прямой линии протяженностью 0,13 км до поворотной точки 17, расположенной на границе балки Песочный Луг.

От поворотной точки 17 (652165.41; 269120.48) линия границы идет на юго-восток по прямой линии протяженностью 0,71 км до поворотной точки 16, расположенной в начале балки Песочный Луг.

От поворотной точки 16 (651637.37; 269588.70) линия границы идет по прямой линии на юго-восток протяженностью 0,55 км до поворотной точки 15, расположенной на проселочной дороге.

От поворотной точки 15 (651210.37; 269927.72) линия границы идет по прямой линии на юго-восток протяженностью 0,23 км до поворотной точки 21(14), расположенной на окраине леса Новенький, на 1,20 км северо-восточнее деревни Ежовка Каменского района.

От поворотной точки 21(14) (651035.69; 270074.17) линия границы идет по прямой линии в северо-восточном направлении на протяжении 0,29 км до поворотной точки 13, расположенной на середине безымянного ручья.

От поворотной точки 13 (651166.55; 270325.56) линия границы идет по прямой линии в северо-восточном направлении на протяжении 2,03 км до поворотной точки 12.

От поворотной точки 12 (652044.17; 271829.18) линия границы идет по прямой линии на северо-восток протяженностью 0,28 км до поворотной точки 11.

От поворотной точки 11 (652159.84; 272037.15) линия границы идет по прямой линии на северо-восток протяженностью 0,21 км до поворотной точки 10, расположенной на окраине леса.

От поворотной точки 10 (652274.17; 272209.25) линия границы идет по прямой линии на северо-восток протяженностью 0,32 км до поворотной точки 9.

От поворотной точки 9 (652507.74; 272441.16) линия границы идет по прямой линии на северо-восток протяженностью 0,21 км до поворотной точки 8.

От поворотной точки 8 (652628.27; 272617.94) линия границы идет по прямой линии на северо-восток протяженностью 0,14 км до поворотной точки 7.

От поворотной точки 7 (652684.06; 272745.15) линия границы идет по прямой линии на северо-восток протяженностью 0,36 км до поворотной точки 6, расположенной на проселочной дороге.

От поворотной точки 6 (652813.14; 272930.24) линия границы идет по прямой линии на северо-восток по левой окраине урочища Петровская Слобода протяженностью 0,25 км до поворотной точки 5.

От поворотной точки 5 (652946.34; 273140.00) линия границы идет по прямой линии на северо-запад по левой окраине урочища Петровская Слобода протяженностью 0,05 км до поворотной точки 4.

От поворотной точки 4 (652988.53; 273123.88) линия границы идет по прямой линии на северо-восток по левой окраине урочища Петровская Слобода протяженностью 0,06 км до поворотной точки 3, расположенной на грунтовой дороге.

От поворотной точки 3 (653045.94; 273144.24) линия границы идет на северо-восток по прямой линии протяженностью 0,48 км до поворотной точки 2, расположенной на середине русла реки Ситова Меча.

От поворотной точки 2 (653315.66; 273465.55) линия границы идет по руслу реки Ситова Меча на юго-восток до поворотной точки 1, расположенной в месте слияния реки Ситова Меча и ручья лощины Кустоватка.

От поворотной точки 1 (652945.44; 273991.47) линия границы идет на северо-восток вверх против течения ручья лощины Кустоватка протяженностью 1,53 км до узловой точки 21, точки стыка границ муниципального образования Архангельское Каменского района, муниципального образования Волчье-Дубравское Тепло-Огаревского района и муниципального образования Турдейское Воловского района.

От узловой точки 21 (655875.74; 275212.82) линия границы идет по руслу ручья балки Юрьев Верх в восточном направлении до поворотной точки 23, расположенной на русле ручья балки Юрьев Верх.

От поворотной точки 23 (655824.79; 275700.86) линия границы идет на северо-восток по руслу ручья балки Юрьев Верх до поворотной точки 22, расположенной на ручье балки Юрьев Верх, в 0,85 км от деревни Варваринка Тепло-Огаревского района.

От поворотной точки 22 (656047.47; 276098.19) линия границы идет на юго-восток по правой стороне лесополосы протяженностью 0,80 км до поворотной точки 21, расположенной в точке примыкания к автодороге полезащитной полосы.

От поворотной точки 21 (655647.91; 276932.24) линия границы идет на юг по западной стороне полосы отвода автодороги Ефремов – Лапотково протяженностью 0,86 км до поворотной точки 20.

От поворотной точки 20 (654792.11; 277147.01) линия границы поворачивает на восток, пересекает автодорогу Ефремов – Лапотково и идет по прямой линии до пересечения с руслом ручья балки, идущей от деревни Красное Тепло-Огаревского района, до поворотной точки 19, расположенной в 0,47 км от автодороги Ефремов – Лапотково.

От поворотной точки 19 (654887.19; 277609.81) линия границы идет на юго-восток вниз по течению ручья протяженностью 2,00 км до поворотной точки 18, расположенной в месте слияния данного ручья с ручьем, вытекающим из балки, идущей из деревни Красное Тепло-Огаревского района.

От поворотной точки 18 (653368.56; 278837.61) линия границы поворачивает и идет на северо-восток по ручью вверх против течения по балке протяженностью 0,56 км до поворотной точки 17, расположенной в месте слияния данного ручья с ручьем балки Хименка.

От поворотной точки 17 (653717.61; 279271.34) линия границы идет на юго-восток по руслу ручья до поворотной точки 16, расположенной в безымянной балке на ручье, на расстоянии 0,93 км от подъезда к деревне Красная Дубровка Воловского района.

От поворотной точки 16 (653729.46; 280377.82) линия границы идет на юго-восток по левой стороне лесополосы протяженностью 0,40 км, затем на северо-запад по линии раздела пахотных массивов Каменского и Воловского районов протяженностью 0,25 км до поворотной точки 15.

От поворотной точки 15 (653153.69; 280675.59) линия границы идет по линии раздела пахотных массивов на юго-восток до оси автодороги к деревне Красная Дубровка Воловского района протяженностью 0,32 км до поворотной точки 14.

От поворотной точки 14 (652886.14; 280896.55) линия границы идет на юго-запад по оси дороги – подъезда к деревне Красная Дубровка Воловского района протяженностью 0,18 км до поворотной точки 13, расположенной на пересечении осей автодорог Турдей – Кресты и подъезда к деревне Красная Дубровка Воловского района.

От поворотной точки 13 (652713.75; 280812.42) линия границы поворачивает и идет на юго-восток протяженностью 0,13 км по прямой линии до поворотной точки 12, расположенной в вершине балки Головка.

От поворотной точки 12 (652631.15; 280866.48) линия границы идет в юго-восточном направлении по тальвегу балки Головка до поворотной точки 11, расположенной в русле ручья балки Рубежный Лог.

От поворотной точки 11 (651728.14; 281527.79) линия границы идет на юг вниз по течению безымянного ручья по границе леса Чернячий до поворотной точки 10.

От поворотной точки 10 (649273.39; 282017.81) линия границы идет по прямой линии раздела пахотных массивов Каменского и Воловского районов на протяжении 0,52 км на юго-запад до поворотной точки 9, расположенной в 0,51 км от леса Большой Верх.

От поворотной точки 9 (649165.82; 281477.09) линия границы поворачивает на юго-восток и идет, пересекая балку Большой Верх, по левой стороне лесополосы протяженностью 1,16 км до поворотной точки 8, расположенной на расстоянии 0,09 км от угла леса Дементьев.

От поворотной точки 8 (648119.01; 282049.46) линия границы идет на юго-восток по прямой линии по западной границе леса протяженностью 0,25 км до поворотной точки 7.

От поворотной точки 7 (647928.11; 282207.75) линия границы идет на юго-восток по левой стороне лесополосы протяженностью 0,23 км до поворотной точки 6.

От поворотной точки 6 (647775.91; 282377.24) линия границы идет на юго-восток по левой стороне лесополосы до поворотной точки 5, расположенной в 0,14 км западнее деревни Баташовка Воловского района.

От поворотной точки 5 (647042.97; 283181.95) линия границы идет в юго-восточном направлении по прямой линии под прямым углом к руслу реки Красивая Меча протяженностью 0,24 км до русла реки Красивая Меча, до поворотной точки 4, расположенной в 0,23 км юго-западнее деревни Баташовка Воловского района.

От поворотной точки 4 (646872.10; 283359.68) линия границы идет в юго-восточном направлении по руслу реки Красивая Меча до поворотной точки 3, расположенной на русле реки Красивая Меча, в 0,50 км северо-восточнее деревни Баташовка Воловского района.

От поворотной точки 3 (647603.14; 284853.87) линия границы идет в юго-восточном направлении по пойме реки Красивая Меча протяженностью 0,24 км до поворотной точки 2.

От поворотной точки 2 (647492.07; 285138.06) линия границы по пойме реки Красивая Меча, затем пересекает овраг, далее по левой стороне лесополосы протяженностью 2,48 км до поворотной точки 1.

От поворотной точки 1 (646339.93; 287323.05) линия границы идет по ручью, пересекая дорогу, к карьере Кадное, протяженностью 0,03 км до узловой точки 20, точки стыка границ муниципального образования

Турдейское Воловского района, муниципального образования Архангельское Каменского района и муниципального образования город Ефремов.

От узловой точки 20 (646327.28; 287348.54) линия границы идет по руслу ручья балки Гнилая в западном направлении до поворотной точки 86, расположенной в месте слияния ручьев балок Орлова, Сапроновская и Гнилая.

От поворотной точки 86 (645557.58; 285087.63) линия границы идет на юг по руслу ручья балки Орлова до пересечения с ручьем балки Дегтярная до поворотной точки 85, расположенной в русле ручья балки Дегтярная.

От поворотной точки 85 (644694.51; 285519.55) линия границы идет на юго-запад по руслу ручья балки Дегтярная до поворотной точки 84, расположенной на водоразделе балки Дегтярная.

От поворотной точки 84 (643676.26; 285109.18) линия границы идет на юго-запад по дну балки Дегтярная протяженностью 0,18 км до поворотной точки 83, расположенной на вершине балки Дегтярная.

От поворотной точки 83 (643578.19; 284961.74) линия границы идет по прямой линии на юго-запад по правой стороне лесополосы протяженностью 0,27 км до поворотной точки 82, расположенной на пересечении двух лесополос.

От поворотной точки 82 (643431.74; 284742.90) линия границы поворачивает на юго-восток и идет по левому краю придорожной лесополосы, пересекает подъездную дорогу к поселку Степной Ефремовского района, затем идет по придорожной лесополосе протяженностью 1,43 км до поворотной точки 81, расположенной внутри придорожной лесополосы.

От поворотной точки 81 (642106.98; 285274.87) линия границы поворачивает на юго-запад, пересекает автодорогу Лапотково – Ефремов и идет протяженностью 0,11 км до поворотной точки 80, расположенной на краю придорожной лесополосы.

От поворотной точки 80 (642008.08; 285225.57) линия границы идет на юго-запад протяженностью 0,28 км по линии раздела пахотных массивов Каменского и Ефремовского районов до поворотной точки 79, расположенной в начале лесополосы.

От поворотной точки 79 (641781.17; 285082.16) линия границы идет на юго-запад по левой стороне лесополосы протяженностью 0,89 км до узловой точки 116, точки стыка границ муниципальных образований Архангельское и Яблоневское Каменского района и муниципального образования город Ефремов.

От узловой точки 116 (641289.09; 284768.00) линия границы идет на юго-запад протяженностью 0,35 км по прямой линии раздела пахотных массивов Каменского и Ефремовского районов до поворотной точки 78, расположенной в 0,40 км западнее урочища Лес Попов.

От поворотной точки 78 (640895.74; 284543.80) линия границы идет на юго-запад протяженностью 0,10 км по линии раздела кормовых угодий Ефремовского района и пахотных земель Каменского района до поворотной точки 77.

От поворотной точки 77 (640831.48; 284526.75) линия границы идет на юго-запад протяженностью 0,92 км по линии раздела кормовых угодий Ефремовского района и пахотных земель Каменского района, пересекает безымянную балку, затем идет по левой стороне лесополосы и доходит до поворотной точки 75, расположенной на повороте лесополосы.

От поворотной точки 75 (639933.55; 284403.01) линия границы идет на юго-восток протяженностью 0,29 км вначале по левой стороне лесополосы, затем по краю безымянной балки до поворотной точки 74.

От поворотной точки 74 (639644.69; 284482.29) линия границы идет на юго-запад с правой стороны оврага, по краю леса, протяженностью 0,45 км до поворотной точки 72, расположенной на краю леса.

От поворотной точки 72 (639227.30; 284323.44) линия границы идет на юго-запад по краю леса протяженностью 0,16 км до поворотной точки 71, расположенной на западной границе леса.

От поворотной точки 71 (639060.72; 284310.76) линия границы поворачивает и идет на юго-восток протяженностью 0,51 км вначале по правому краю леса, затем по линии раздела пахотных массивов Каменского и Ефремовского районов до поворотной точки 70, расположенной в конце лесополосы.

От поворотной точки 70 (638624.24; 284595.45) линия границы идет на юго-запад по левой стороне лесополосы протяженностью 0,21 км до поворотной точки 69, расположенной на повороте лесополосы.

От поворотной точки 69 (638548.77; 284405.32) линия границы идет на юго-запад протяженностью 0,27 км по левой стороне лесополосы до поворотной точки 68.

От поворотной точки 68 (638395.03; 284204.11) линия границы идет на юго-запад протяженностью 0,32 км по левой стороне лесополосы до поворотной точки 67, расположенной на повороте лесополосы.

От поворотной точки 67 (638217.28; 283945.64) линия границы идет на юго-запад протяженностью 0,39 км по левой стороне лесополосы до поворотной точки 66, расположенной на линии раздела пахотных массивов Каменского и Ефремовского районов.

От поворотной точки 66 (637833.21; 283872.24) линия границы идет на юго-запад протяженностью 0,57 км по линии раздела пахотных массивов Каменского и Ефремовского районов, пересекает безымянную балку и доходит до поворотной точки 65.

От поворотной точки 65 (637511.55; 283767.34) линия границы идет на юго-запад протяженностью 0,44 км, пересекает придорожную лесополосу до поворотной точки 64, расположенной на краю придорожной лесополосы.

От поворотной точки 64 (636889.41; 283532.74) линия границы идет на юго-восток протяженностью 0,26 км, пересекает автодорогу Чернь – Медведки, затем идет по левой стороне лесополосы и доходит до поворотной точки 63, расположенной в 0,30 км восточнее деревни Яблонево Каменского района.

От поворотной точки 63 (636574.84; 283647.99) линия границы идет на юго-восток протяженностью 0,24 км вначале по левой стороне лесополосы,

затем по краю небольшой лощины до поворотной точки 62, расположенной в 0,45 км юго-восточнее деревни Яблонево Каменского района.

От поворотной точки 62 (636203.46; 283795.80) линия границы идет на юго-запад через приовражную лесополосу протяженностью 0,25 км до поворотной точки 61.

От поворотной точки 61 (635954.34; 283762.10) линия границы идет на юго-восток протяженностью 0,20 км по левой стороне приовражной лесополосы, поперек правого берега балки Осиновый Верх, до поворотной точки 59, расположенной в русле ручья балки Осиновый Верх.

От точки 59 (635754.84; 283783.28) линия границы поворачивает и идет на северо-восток по ручью балки Осиновый Верх протяженностью 1,05 км до точки 58.

От поворотной точки 58 (636187.28; 284725.08) линия границы идет на юго-восток протяженностью 0,86 км по линии раздела пахотных массивов Каменского и Ефремовского районов до поворотной точки 57.

От поворотной точки 57 (635483.24; 285231.90) линия границы идет на юго-восток протяженностью 0,37 км по линии раздела пахотных массивов Каменского и Ефремовского районов, затем идет по балке Осиновый Верх до поворотной точки 56, расположенной в русле ручья балки Осиновый Верх.

От поворотной точки 56 (635130.38; 285460.56) линия границы идет на юго-восток протяженностью 0,92 км, пересекает левый берег балки Осиновый Верх, затем идет по линии раздела пахотных массивов Каменского и Ефремовского районов и доходит до поворотной точки 55, расположенной между двумя оврагами, в 0,30 км от каждого, на линии раздела пахотных массивов Каменского и Ефремовского районов.

От поворотной точки 55 (634802.49; 285745.55) линия границы идет на юго-восток протяженностью 0,33 км до поворотной точки 54, расположенной на правой стороне оврага.

От поворотной точки 54 (634606.47; 285987.65) линия границы идет на юго-восток протяженностью 0,48 км, пересекает овраг, доходит до поворотной точки 53.

От поворотной точки 53 (634565.13; 286507.02) линия границы поворачивает на северо-восток, идет по правой стороне оврага протяженностью 0,35 км до поворотной точки 52.

От поворотной точки 52 (634665.62; 286806.76) линия границы идет на юго-восток протяженностью 0,81 км по линии раздела пахотных массивов Каменского и Ефремовского районов до поворотной точки 51, расположенной в 0,10 км от балки Солдатский Верх, на линии раздела пахотных массивов Каменского и Ефремовского районов.

От поворотной точки 51 (633915.44; 287123.86) линия границы идет на юго-запад протяженностью 1,70 км, пересекает балку Солдатский Верх, затем по линии раздела пахотных массивов Каменского и Ефремовского районов, по левой стороне лесополосы до поворотной точки 50.

От поворотной точки 50 (632243.44; 286910.42) линия границы идет на юг протяженностью 0,41 км по левой стороне лесополосы до поворотной точки 49.

От поворотной точки 49 (631831.04; 286895.46) линия границы идет на юг протяженностью 0,81 км по левой стороне лесополосы, пересекает северный край безымянной балки до поворотной точки 48, расположенной в месте слияния ручьев балки Барский Верх.

От поворотной точки 48 (631424.84; 286888.17) линия границы вначале поворачивает на северо-запад, затем на юго-запад и идет по ручью до поворотной точки 47, расположенной в месте пересечения ручья балки Барский Верх с дорогой к деревне Малая Корчажка Ефремовского района.

От поворотной точки 47 (630766.89; 286327.47) линия границы поворачивает на северо-запад и идет по оси дороги к деревне Малая Корчажка Ефремовского района протяженностью 0,07 км до поворотной точки 46.

От поворотной точки 46 (630807.99; 286271.48) линия границы идет на северо-запад протяженностью 0,22 км по оси дороги к деревне Малая Корчажка Ефремовского района до поворотной точки 45.

От поворотной точки 45 (631057.98; 286075.42) линия границы идет на северо-запад протяженностью 0,23 км по оси дороги к деревне Малая Корчажка Ефремовского района до поворотной точки 44.

От поворотной точки 44 (631215.42; 285953.47) линия границы идет на северо-запад по оси дороги к деревне Малая Корчажка Ефремовского района протяженностью 0,39 км до поворотной точки 43.

От поворотной точки 43 (631473.63; 285765.71) линия границы идет на северо-запад протяженностью 0,10 км по оси дороги к деревне Малая Корчажка Ефремовского района до поворотной точки 42.

От поворотной точки 42 (631530.43; 285680.34) линия границы идет на северо-запад протяженностью 0,69 км по оси дороги к деревне Малая Корчажка Ефремовского района до поворотной точки 41, расположенной в 0,05 км от начала лесополосы.

От поворотной точки 41 (631624.75; 285210.68) линия границы идет на северо-запад протяженностью 0,15 км по оси дороги к деревне Малая Корчажка Ефремовского района до поворотной точки 40.

От поворотной точки 40 (631707.44; 285074.83) линия границы идет на северо-запад по оси дороги к деревне Малая Корчажка Ефремовского района протяженностью 0,14 км до поворотной точки 39, расположенной возле дороги к деревне Малая Корчажка Ефремовского района.

От поворотной точки 39 (631831.66; 284941.27) линия границы идет на юго-запад по линии раздела пахотных массивов Каменского и Ефремовского районов протяженностью 0,48 км до поворотной точки 38.

От поворотной точки 38 (631748.51; 284490.36) линия границы поворачивает и идет на северо-запад протяженностью 0,48 км, пересекает восточный берег реки Красивая Меча, доходит до поворотной точки 37, расположенной в русле реки Красивая Меча, в 0,50 км от деревни Большая Корчажка Ефремовского района.

От поворотной точки 37 (631816.62; 284003.66) линия границы идет по руслу реки Красивая Меча вниз по течению, огибает деревню Большая

Корчажка Ефремовского района, доходит до поворотной точки 36, расположенной в середине русла реки Красивая Меча.

От поворотной точки 36 (629620.58; 283605.34) линия границы идет на юго-запад протяженностью 0,15 км по западному берегу реки Красивая Меча до поворотной точки 35, расположенной на западном берегу реки Красивая Меча.

От поворотной точки 35 (629531.93; 283504.44) линия границы идет на юго-запад протяженностью 0,73 км по дну балки Грязнова до поворотной точки 34, расположенной на вершине балки Грязнова.

От поворотной точки 34 (629234.04; 282803.68) линия границы идет на юг протяженностью 0,07 км до поворотной точки 33, расположенной в 0,08 км от вершины балки Грязнова.

От поворотной точки 33 (629162.47; 282805.76) линия границы идет на запад протяженностью 0,53 км вдоль линии раздела пахотных массивов Каменского и Ефремовского районов до поворотной точки 31.

От поворотной точки 31 (629160.66; 282271.93) линия границы поворачивает и идет на юго-восток протяженностью 0,88 км по левой стороне лесополосы, пересекает балку Сигаревский Верх, доходит до поворотной точки 30, расположенной в конце лесополосы в русле ручья.

От поворотной точки 30 (628284.07; 282345.45) линия границы идет на юго-запад по ручью балки Завалишин Верх до поворотной точки 29, расположенной на вершине балки Завалишин Верх.

От поворотной точки 29 (628079.25; 281678.53) линия границы идет на юго-запад протяженностью 0,14 км по линии раздела пахотных массивов Каменского и Ефремовского районов до поворотной точки 28, расположенной в 0,12 км от вершины балки Завалишин Верх.

От поворотной точки 28 (628021.22; 281581.96) линия границы идет на юго-запад протяженностью 0,19 км по линии раздела пахотных массивов Каменского и Ефремовского районов до пересечения с автодорогой к селу Каменское Каменского района, где расположена поворотная точка 11а.

От поворотной точки 11а (627889.23; 281450.15) линия границы идет на юго-запад по прямой линии протяженностью 0,39 км до поворотной точки 27.

От поворотной точки 27 (627631.06; 281163.95) линия границы идет ломаной линией на юго-восток протяженностью 0,21 км до поворотной точки 26.

От поворотной точки 26 (627452.69; 281228.44) линия границы идет на юго-восток протяженностью 0,40 км до поворотной точки 25, расположенной на вершине безымянной балки.

От поворотной точки 25 (627124.50; 281464.69) линия границы идет по прямой, пересекая дорогу Орел – Ефремов, протяженностью 0,12 км на юго-восток до поворотной точки 24.

От поворотной точки 24 (627004.57; 281457.17) линия границы идет на юг протяженностью 0,46 км до поворотной точки 23, расположенной в начале лесополосы.

От поворотной точки 23 (626542.01; 281469.30) линия границы идет на юг по левой стороне лесополосы протяженностью 0,13 км до поворотной точки 22, расположенной на повороте лесополосы.

От поворотной точки 22 (626407.19; 281474.14) линия границы поворачивает на юго-восток и идет по левой стороне лесополосы протяженностью 0,39 км до поворотной точки 21, расположенной на краю балки Рубежный Верх.

От поворотной точки 21 (626142.08; 281746.08) линия границы идет на юго-запад по левой стороне лесополосы протяженностью 0,27 км до поворотной точки 20, расположенной на повороте лесополосы, в 0,25 км от балки Рубежный Верх.

От поворотной точки 20 (625989.66; 281530.49) линия границы идет на юго-запад по левой стороне лесополосы протяженностью 0,79 км до поворотной точки 19, расположенной в 0,30 км от вершины балки.

От поворотной точки 19 (625296.25; 281152.52) линия границы идет на юго-запад, пересекает пойму реки Галица протяженностью 0,67 км до поворотной точки 18, расположенной в русле реки Галица, в 0,50 км восточнее поселка Прекрасный Каменского района.

От поворотной точки 18 (624700.25; 280849.49) линия границы идет на юго-восток по руслу реки вниз по течению до поворотной точки 17, расположенной в русле реки Галица.

От поворотной точки 17 (624348.17; 281112.45) линия границы идет на юго-запад по пойме реки Галица, затем по дну балки Мармыжи протяженностью 0,55 км до поворотной точки 16.

От поворотной точки 16 (623945.82; 280744.35) линия границы идет в том же направлении по ручью балки Мармыжи протяженностью 0,55 км до поворотной точки 15, расположенной в русле ручья балки Мармыжи.

От поворотной точки 15 (623715.22; 280249.98) линия границы идет на юго-запад, отклоняясь к югу, по дну балки Мармыжи, затем по границе леса протяженностью 0,38 км до поворотной точки 14.

От поворотной точки 14 (623403.61; 280031.86) линия границы меняет направление и идет на юг, с отклонением на восток, по левой стороне лесополосы протяженностью 0,41 км до поворотной точки 13, расположенной в изгибе лесополосы.

От поворотной точки 13 (623005.47; 280081.59) линия границы идет на юго-восток по левой стороне лесополосы протяженностью 1,15 км до поворотной точки 11, расположенной на краю балки Большой Верх.

От поворотной точки 11 (622024.07; 280690.63) линия границы идет на юго-запад протяженностью 0,26 км, пересекает балку Большой Верх до поворотной точки 10, расположенной на бровке балки.

От поворотной точки 10 (621959.60; 280447.21) линия границы идет на юго-запад по правой стороне лесополосы протяженностью 0,29 км до поворотной точки 9, расположенной в 0,40 км юго-западнее бывшего поселка Липовский.

От поворотной точки 9 (621832.98; 280191.08) линия границы идет на юго-запад по правой стороне лесополосы протяженностью 1,11 км до русла ручья балки Липовский Верх, до поворотной точки 8.

От поворотной точки 8 (621315.76; 279206.96) линия границы идет на юг с отклонением на восток по руслу ручья балки Липовский Верх до поворотной точки 7, расположенной на пересечении с ручьем Мертвый.

От поворотной точки 7 (620666.08; 279406.19) линия границы идет по руслу ручья Мертвый вверх против течения протяженностью 1,14 км, далее ломаной линией на протяжении 4,00 км до поворотной точки 6, расположенной в 0,10 км восточнее окраины деревни Алексеевка Каменского района.

От поворотной точки 6 (620576.18; 278136.98) линия границы идет на юго-запад протяженностью 0,05 км до поворотной точки 5, расположенной на краю лесополосы балки Свиная.

От поворотной точки 5 (620529.89; 278129.90) линия границы поворачивает и идет на северо-запад протяженностью 0,10 км до поворотной точки 4, расположенной на окраине деревни Алексеевка Каменского района.

От поворотной точки 4 (620568.72; 278047.14) линия границы идет на юг по границе приусадебных участков деревни Алексеевка Каменского района протяженностью 0,10 км до поворотной точки 3, являющейся поворотной точкой южной границы деревни Алексеевка Каменского района.

От поворотной точки 3 (620470.35; 278050.64) линия границы идет на запад по границе приусадебных участков деревни Алексеевка Каменского района протяженностью 0,31 км до поворотной точки 2.

От поворотной точки 2 (620480.06; 277733.64) линия границы идет на север по границе приусадебных участков деревни Алексеевка Каменского района протяженностью 0,16 км до поворотной точки 1, расположенной в русле ручья балки Свиная.

От поворотной точки 1 (620635.58; 277748.80) линия границы идет на юго-запад по руслу ручья балки Свиная до узловой точки 11, точки стыка границ муниципального образования город Ефремов, муниципального образования Яблоневское Каменского района и Орловской области.

От узловой точки 11 (620174.16; 277139.47) линия границы идет на северо-запад до узловой точки 10а, точки стыка границ муниципальных образований Архангельское и Яблоневское Каменского района и Орловской области.

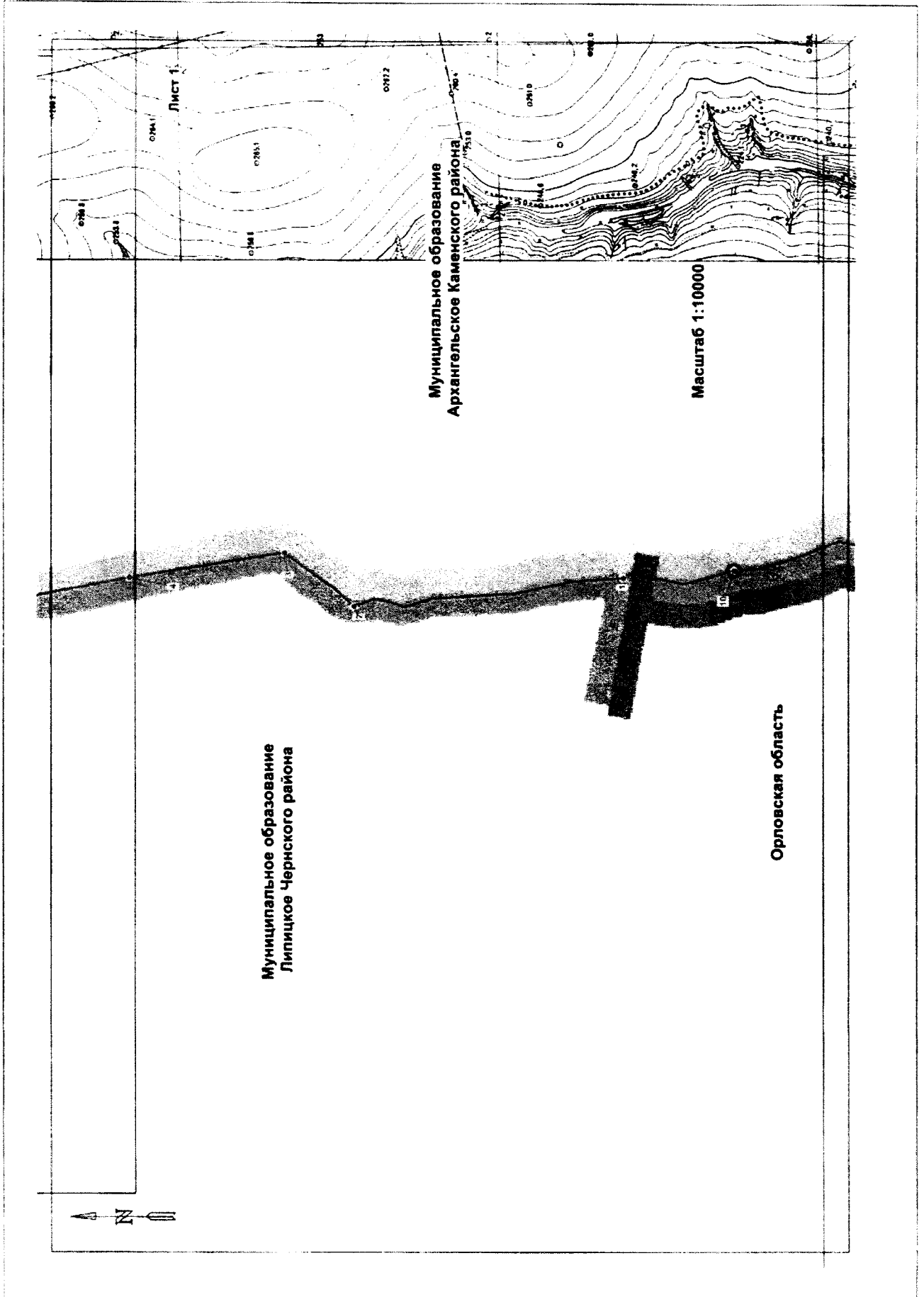
От узловой точки 10а (633117.73; 259914.80) линия границы идет в северо-западном направлении по границе Тульской и Орловской областей до узловой точки 10, принятой ранее за начальную точку описания границы.

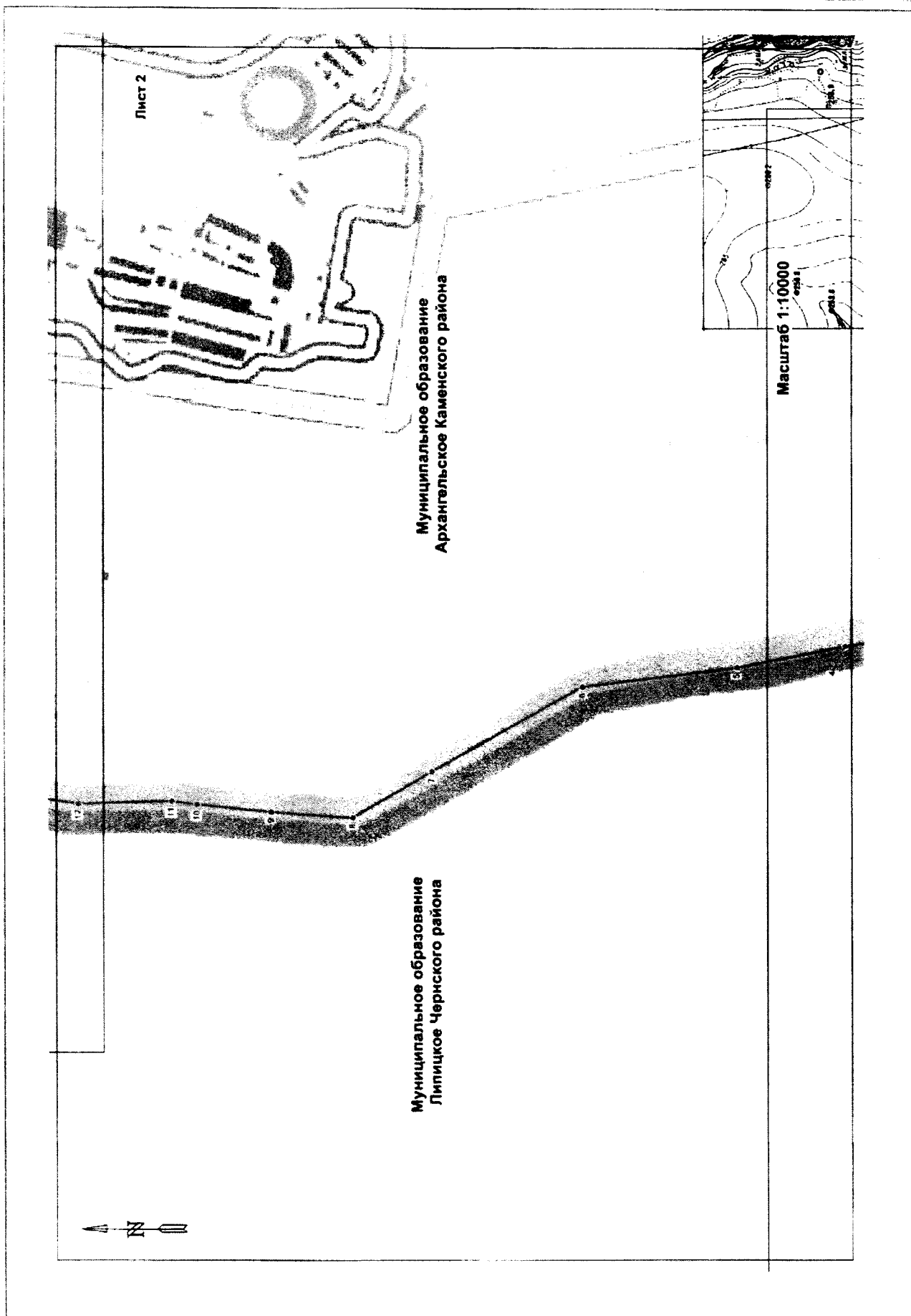
В тексте описания границы муниципального образования Каменский район расстояния от узловых и поворотных точек до населенных пунктов указаны ориентировочно.

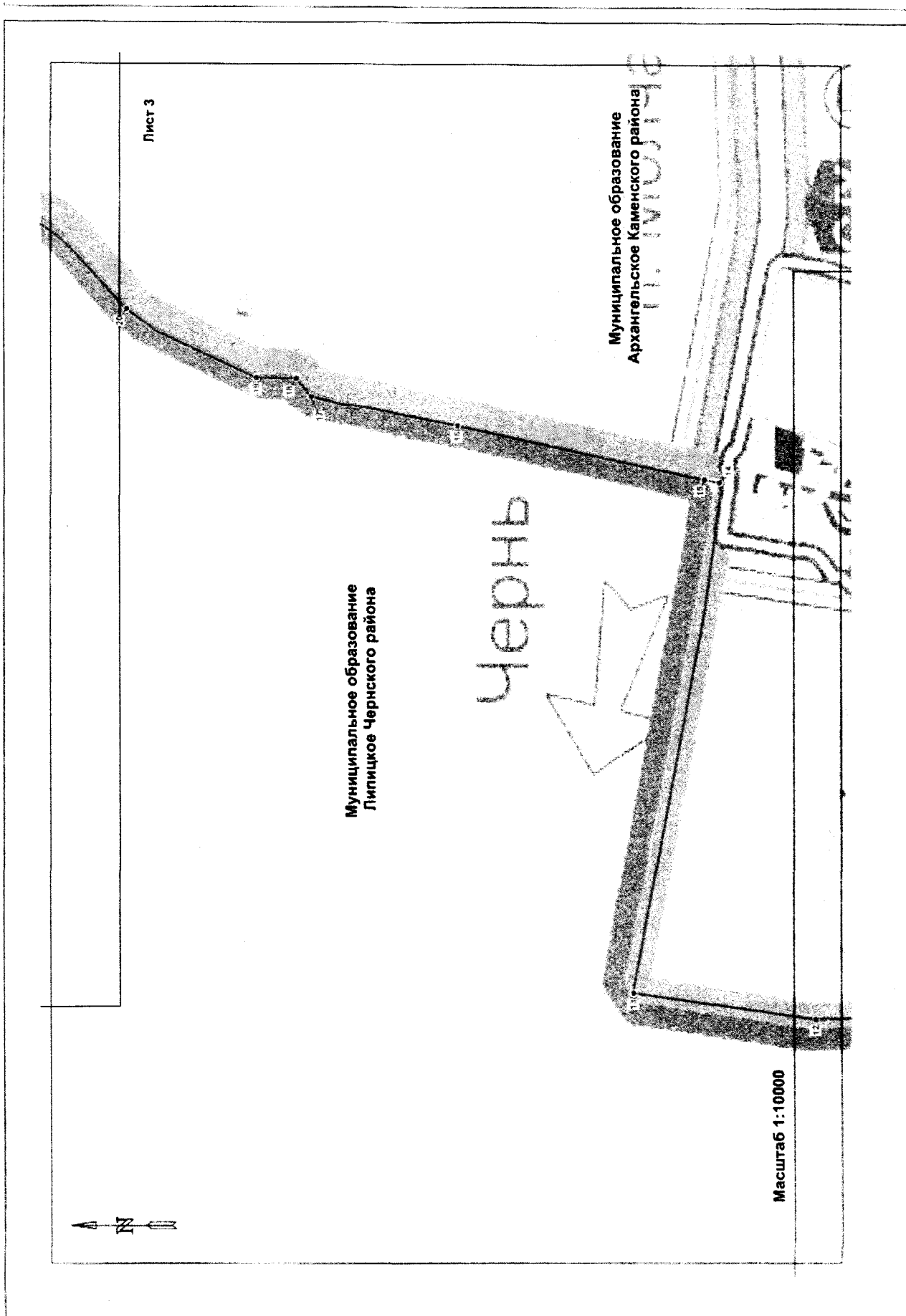
Приложение 2
к Закону Тульской области «О внесении
изменений в Закон Тульской области
«О переименовании муниципального
образования «Каменский район» Тульской
области, установлении границ, наделении
статусом и определении административных
центров муниципальных образований на
территории Каменского района
Тульской области»

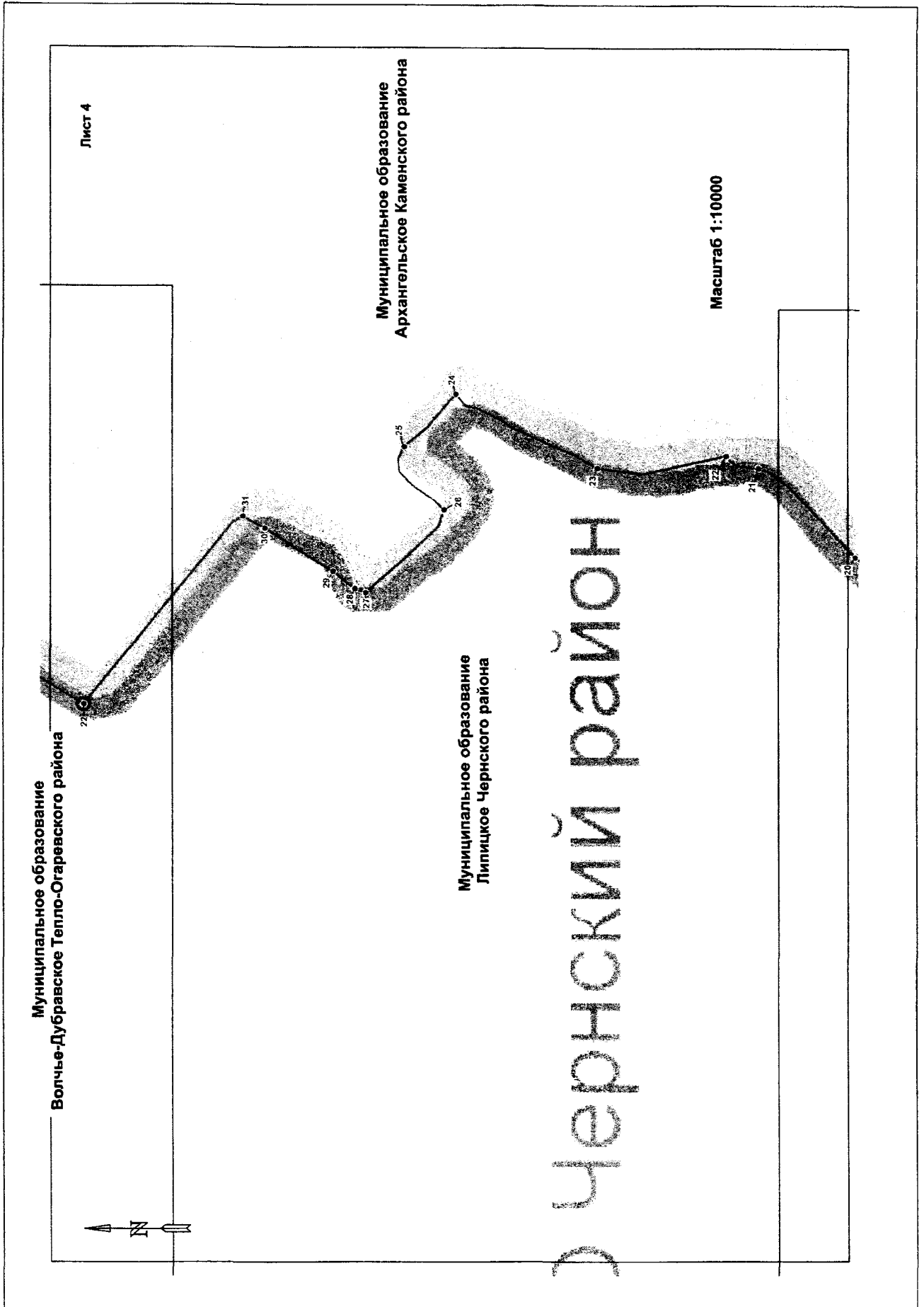
Приложение 2
к Закону Тульской области
«О переименовании муниципального
образования «Каменский район» Тульской
области, установлении границ, наделении
статусом и определении административных
центров муниципальных образований на
территории Каменского района
Тульской области»


Карта-схема границы муниципального образования
Каменский район

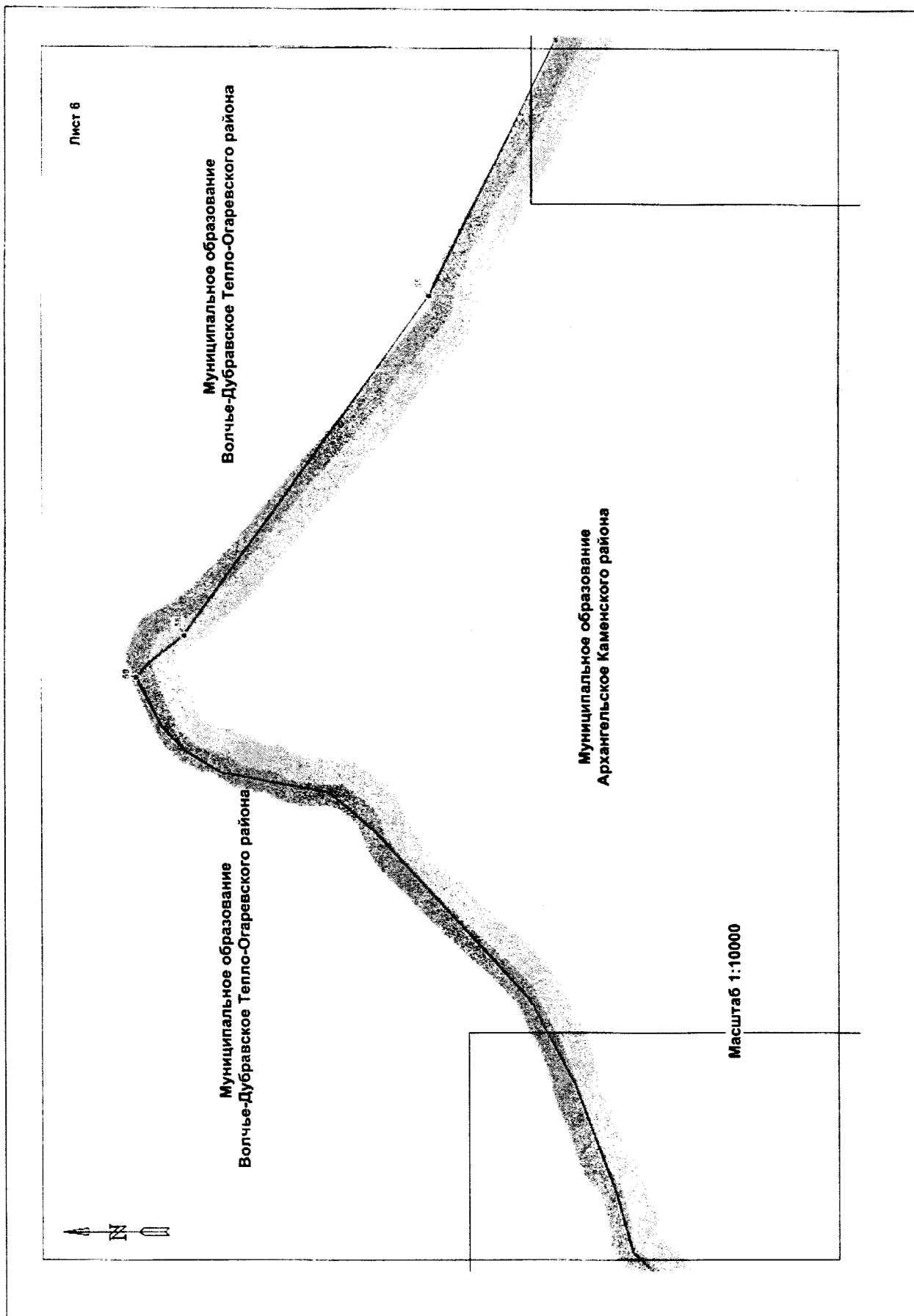


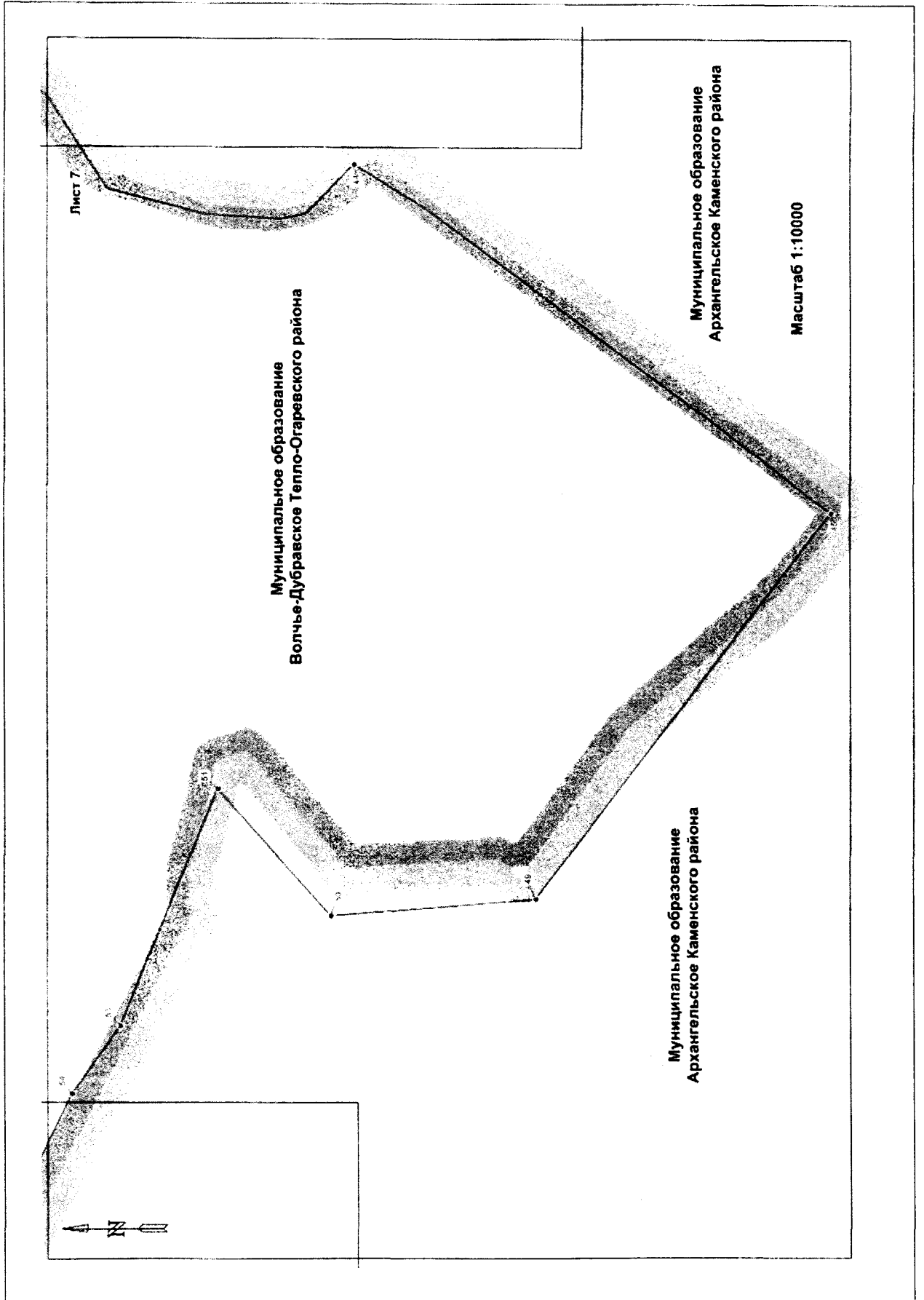


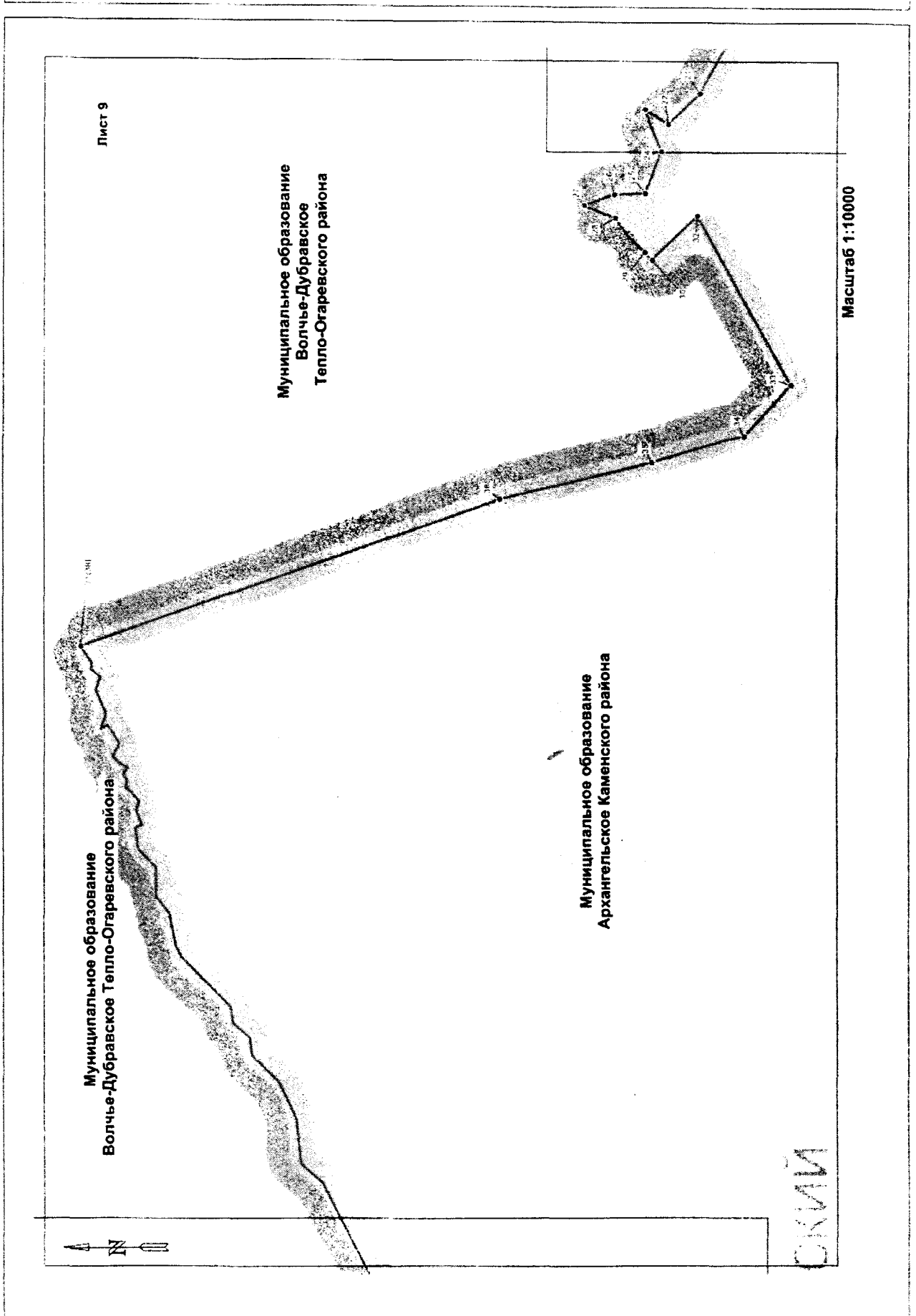


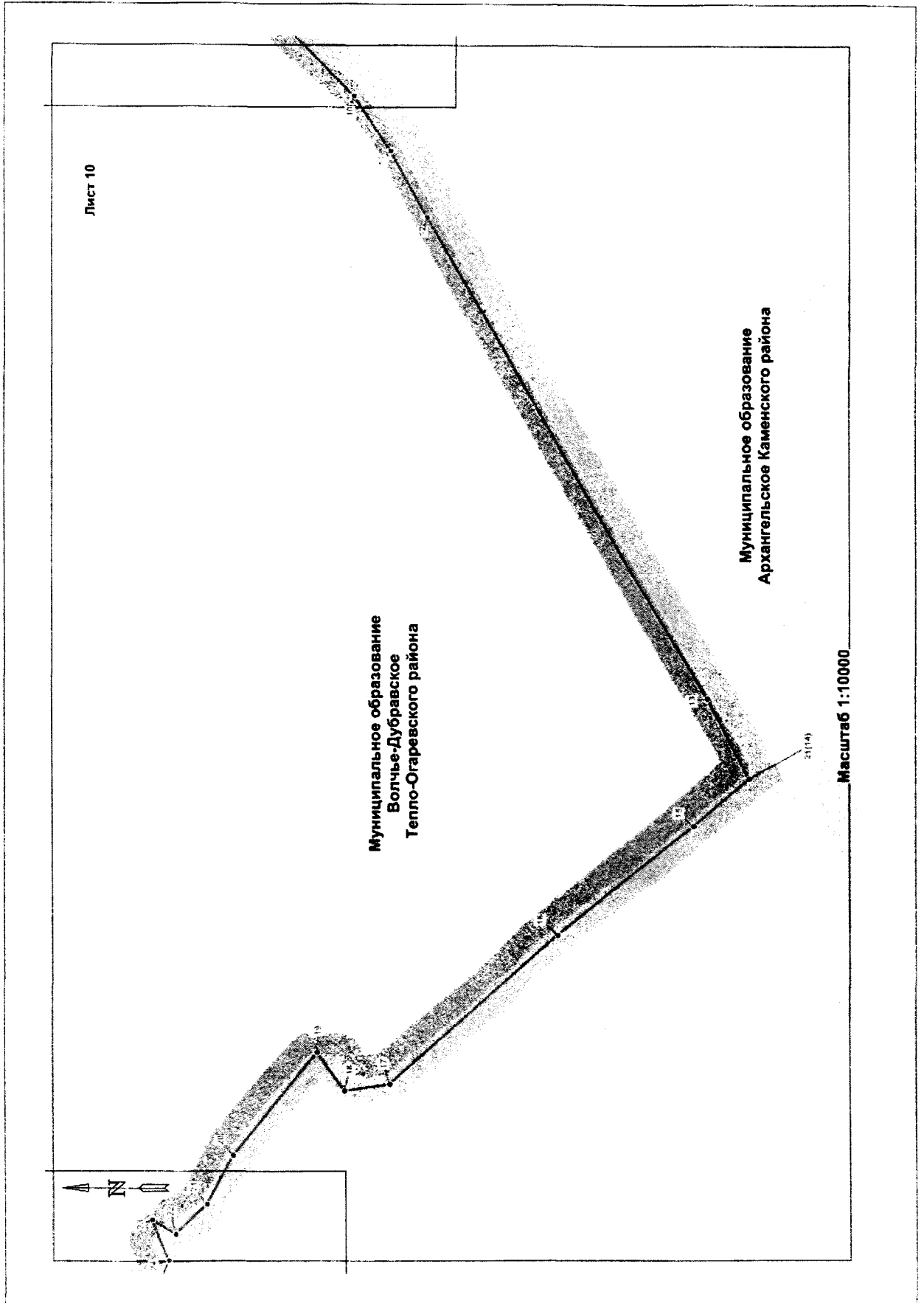


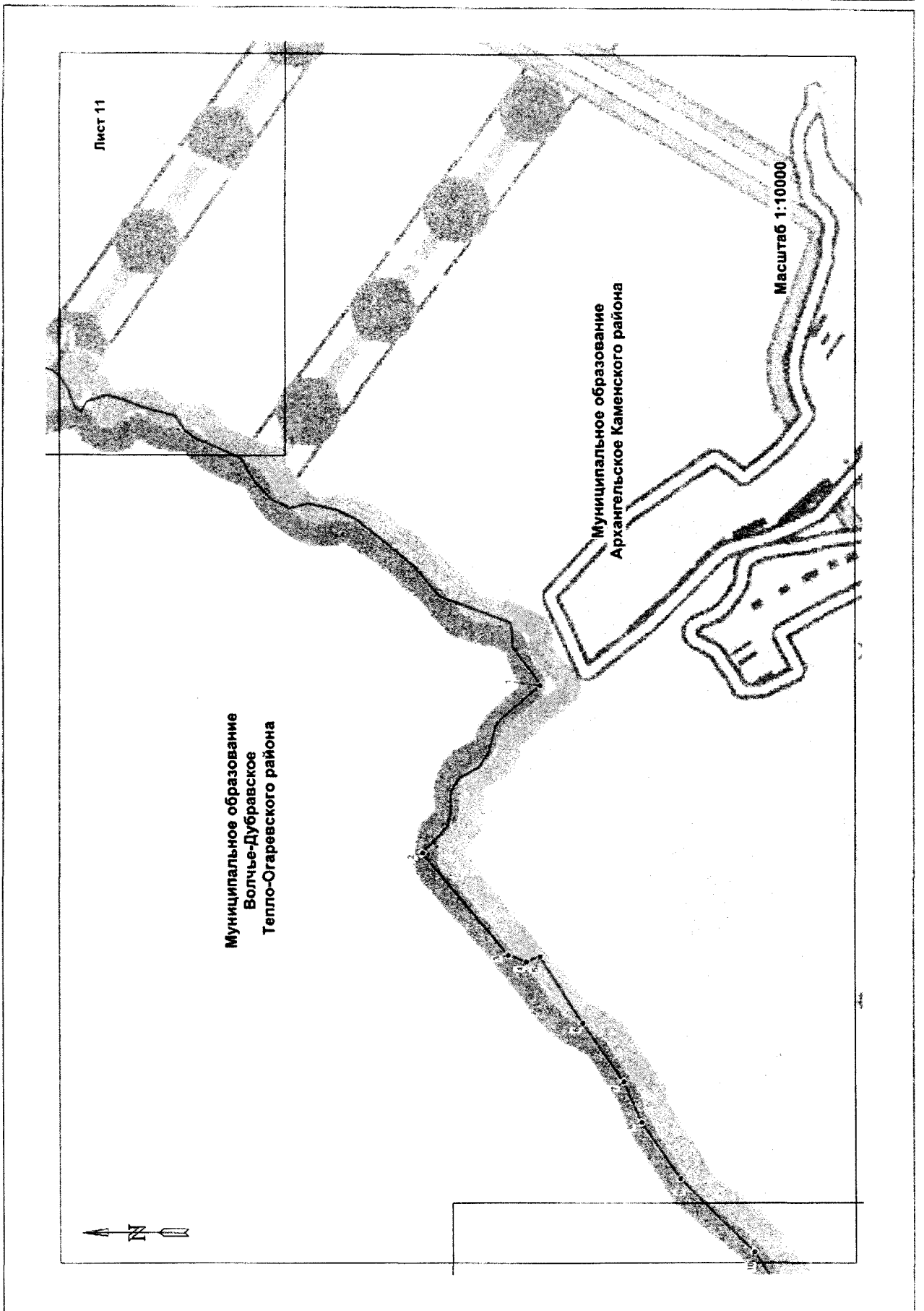


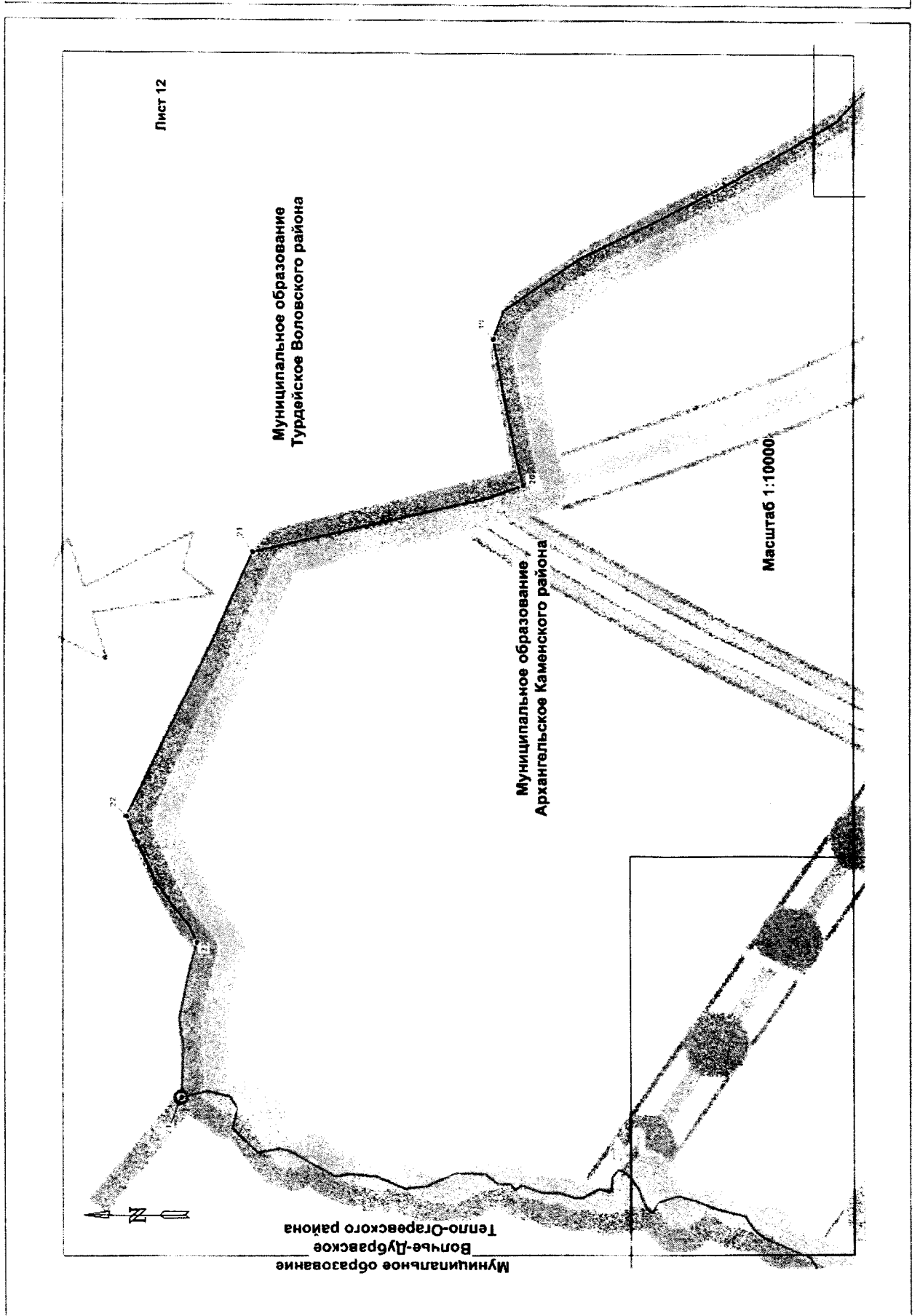


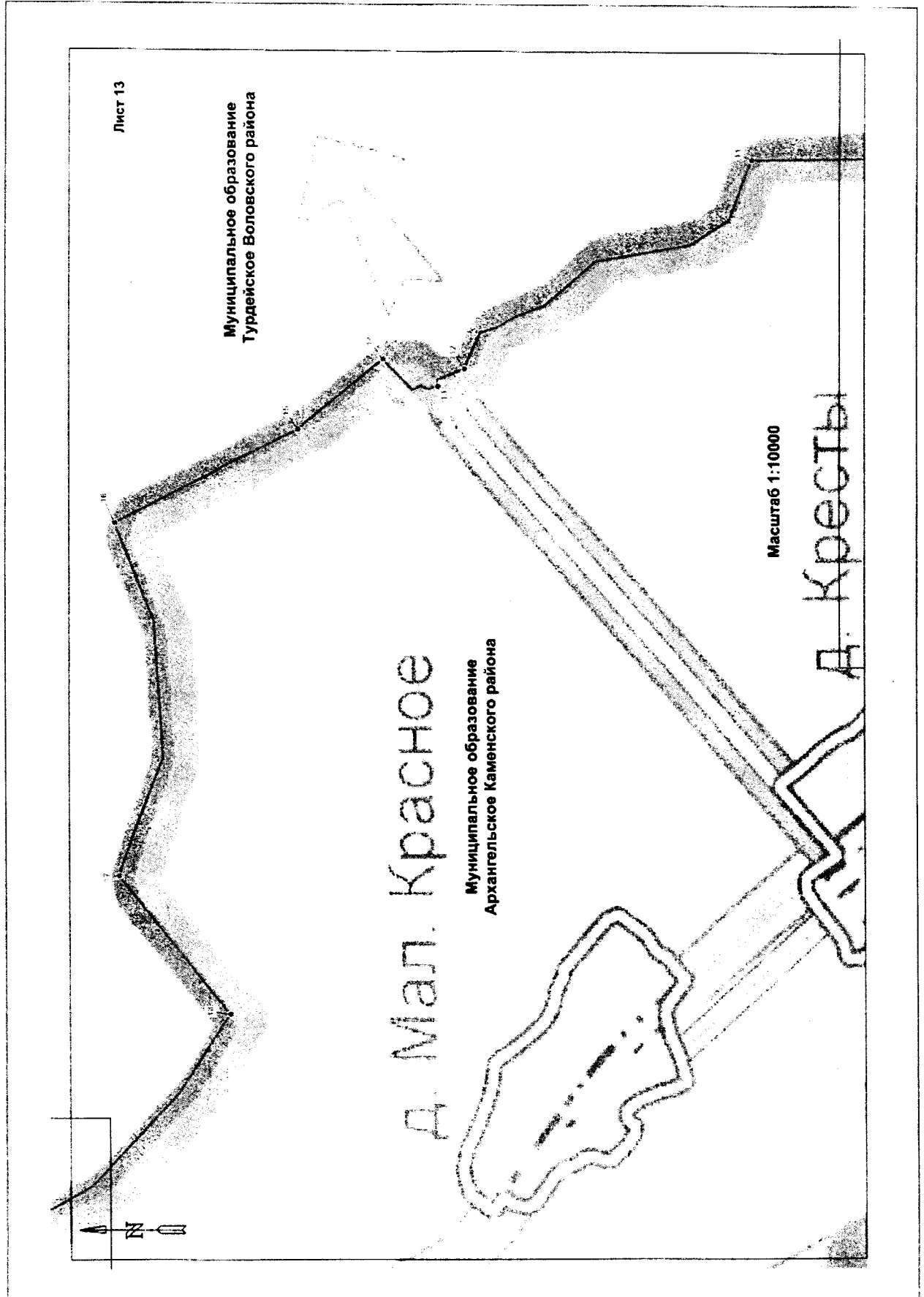


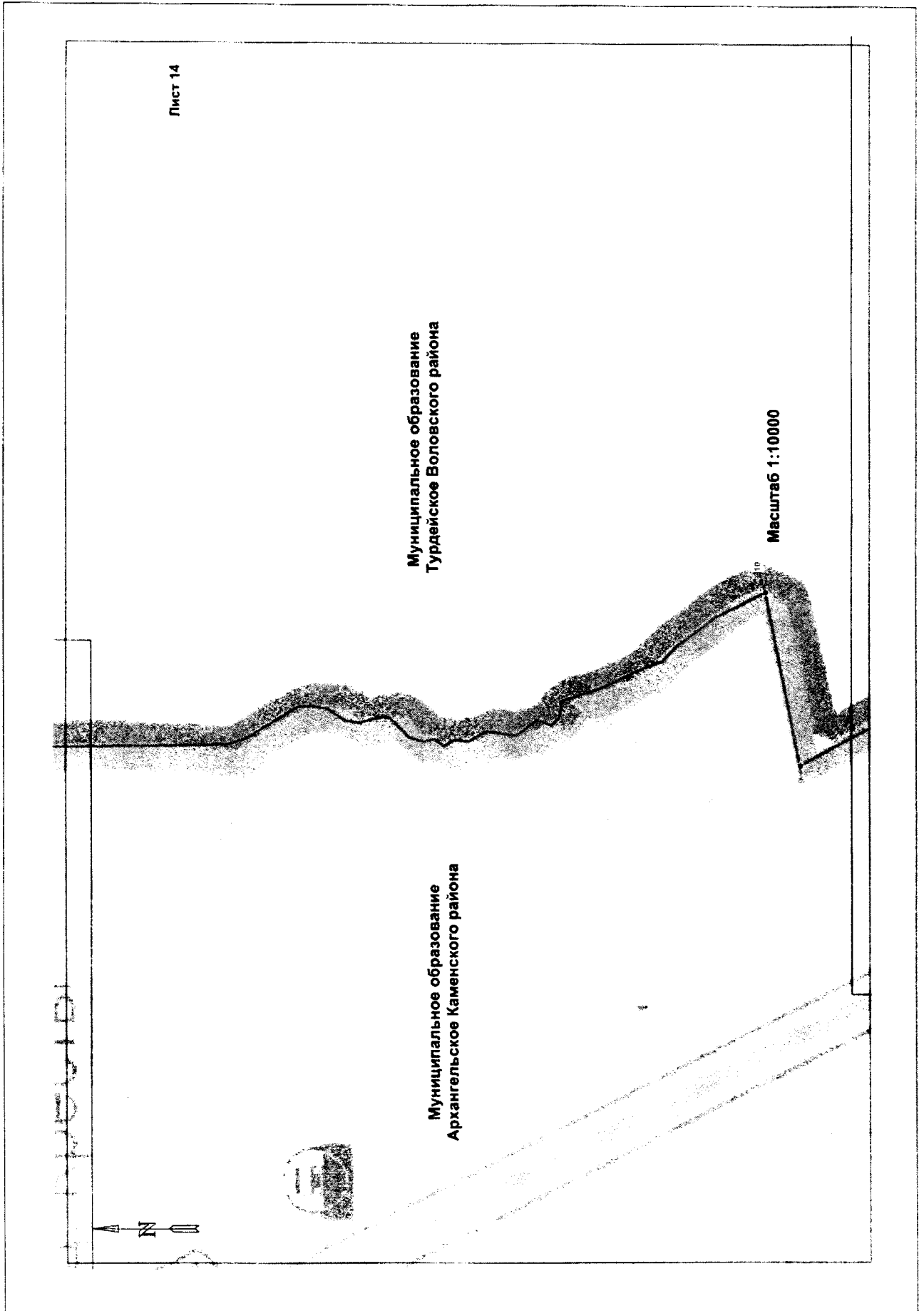


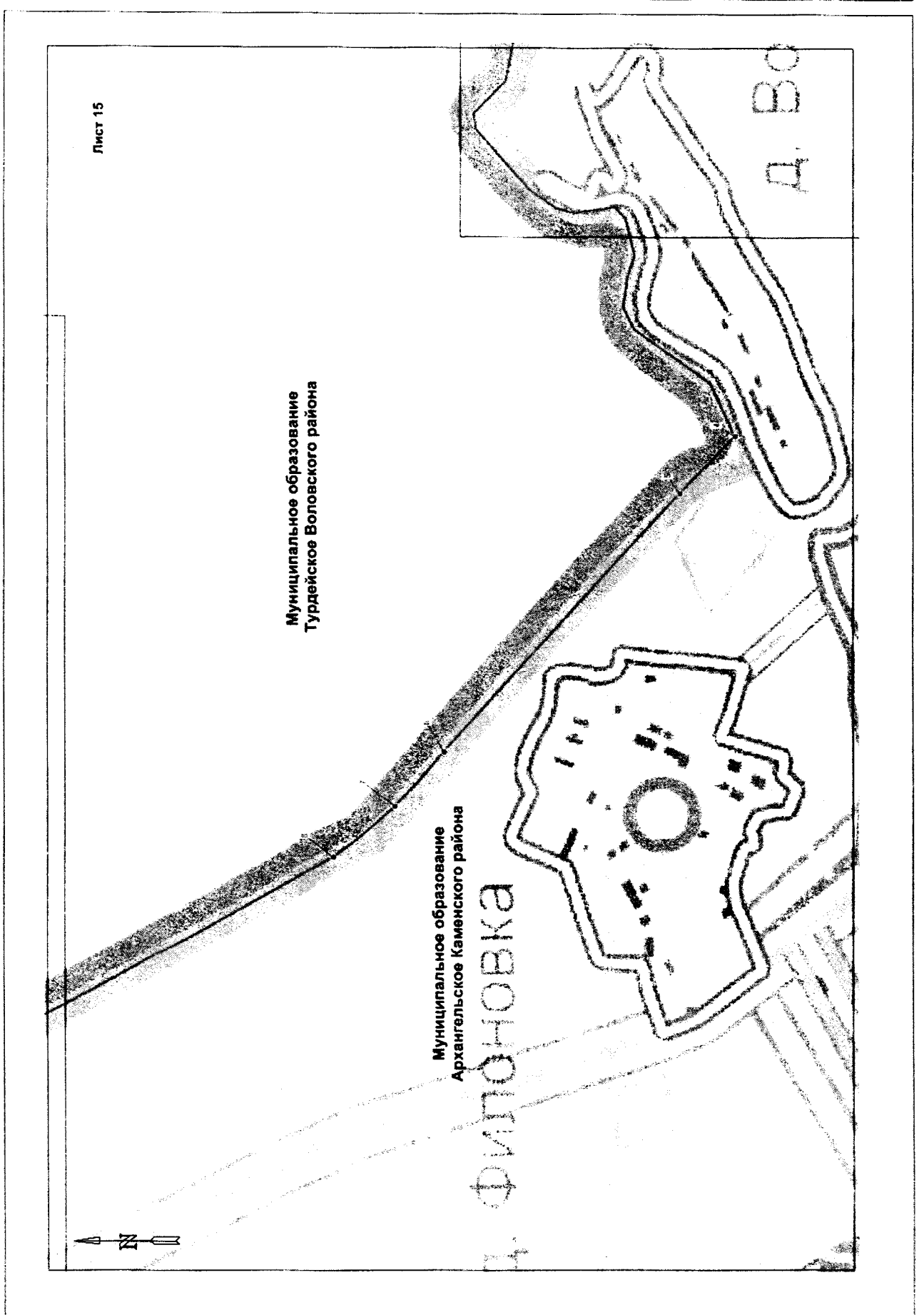


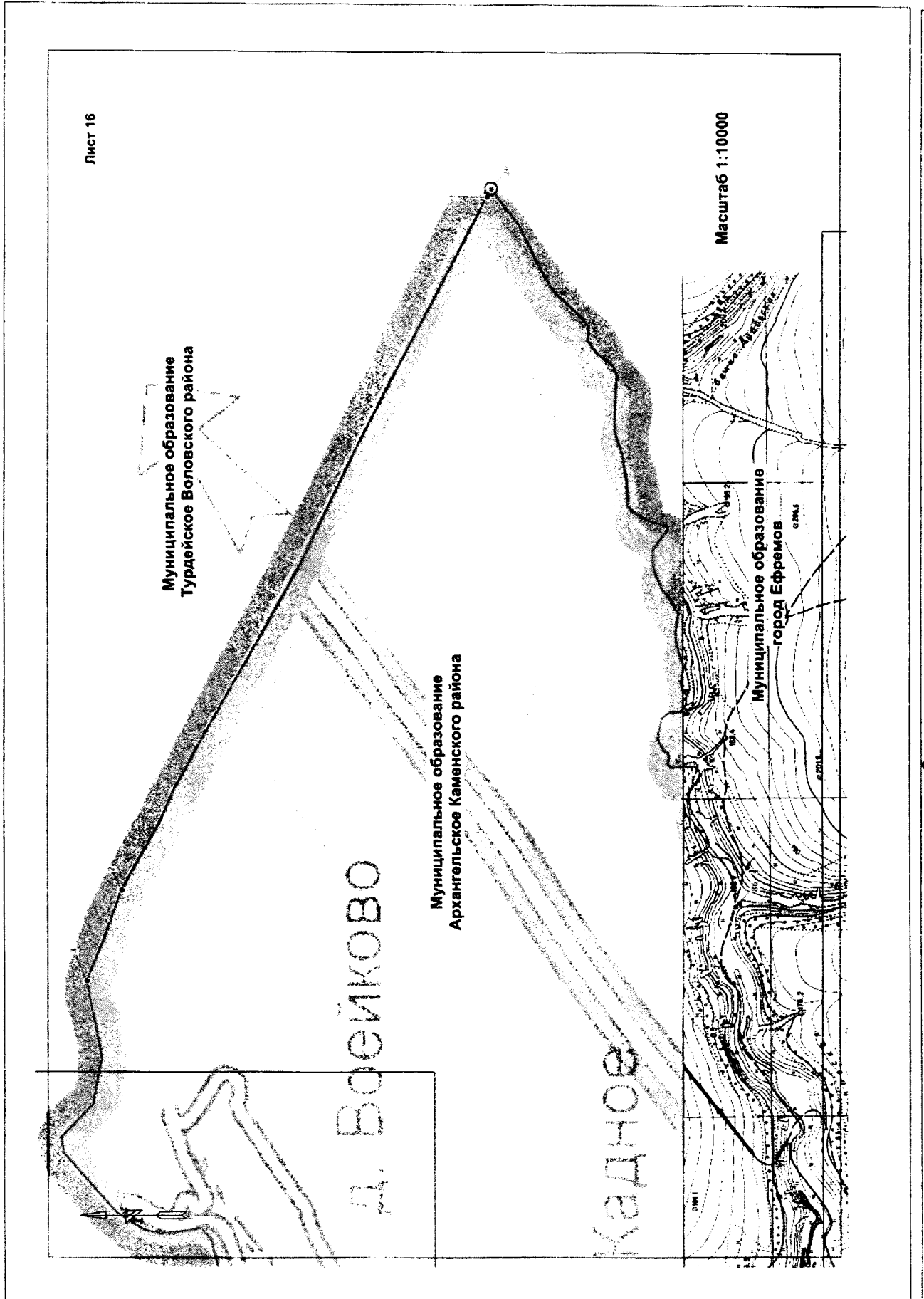


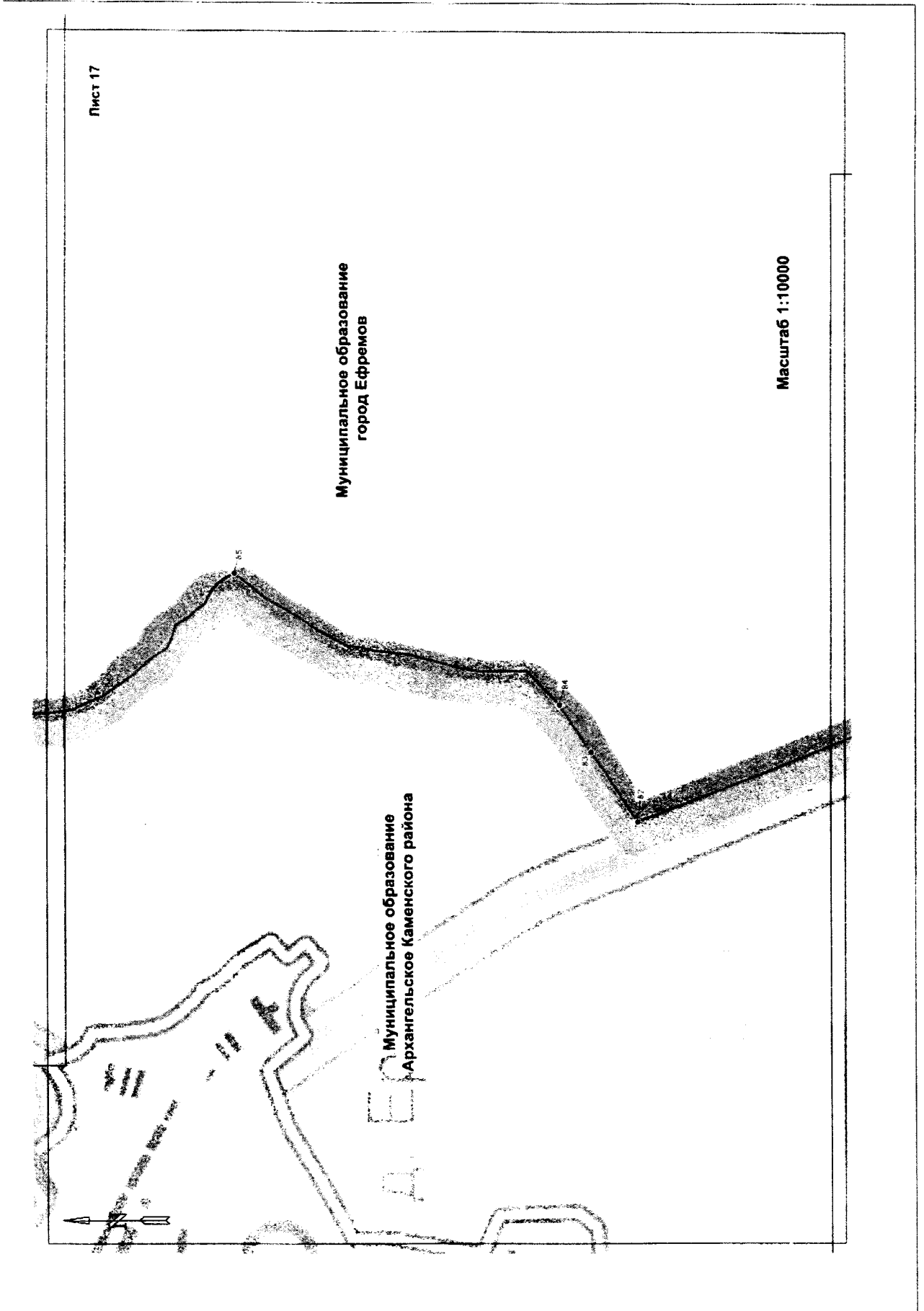


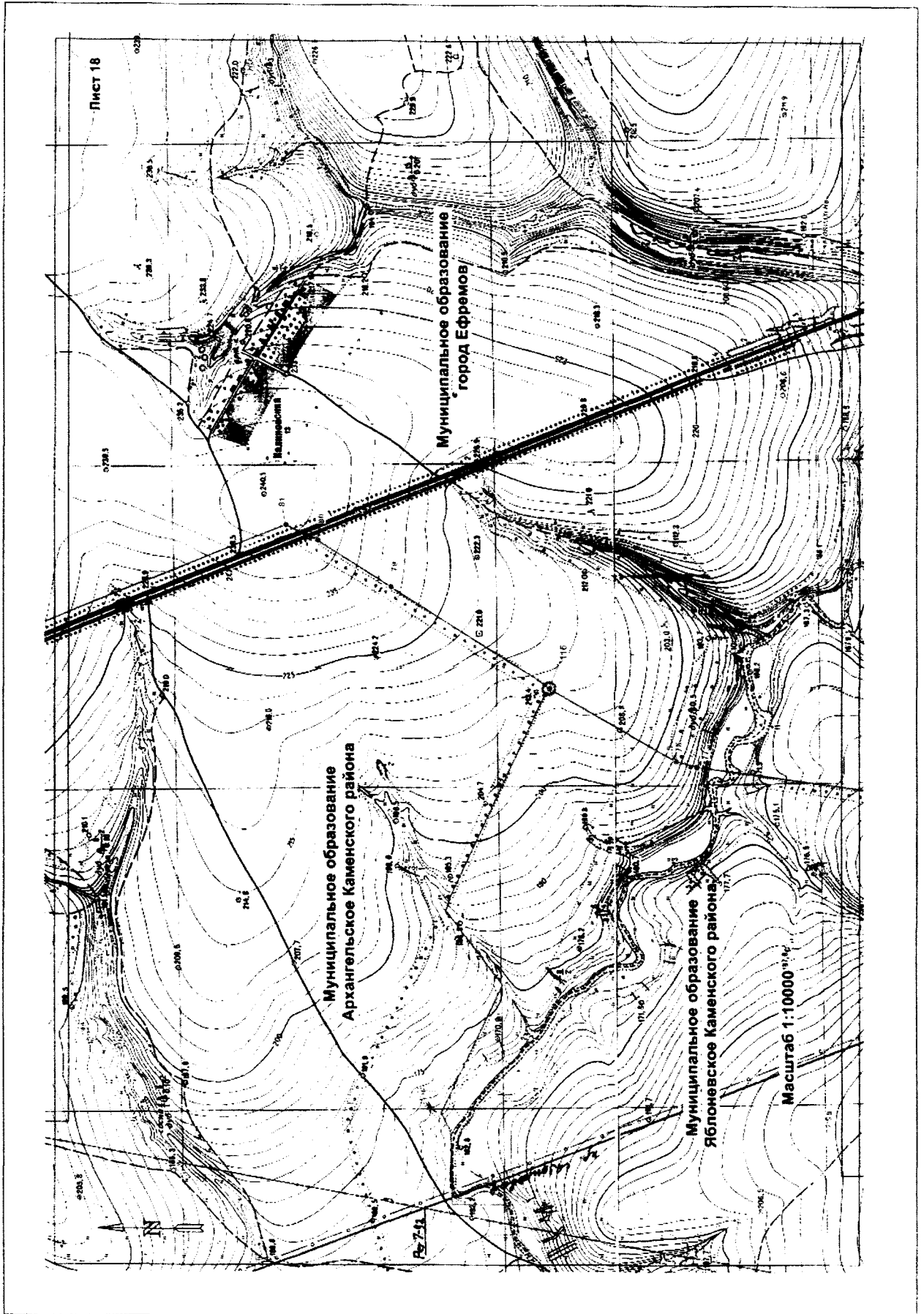


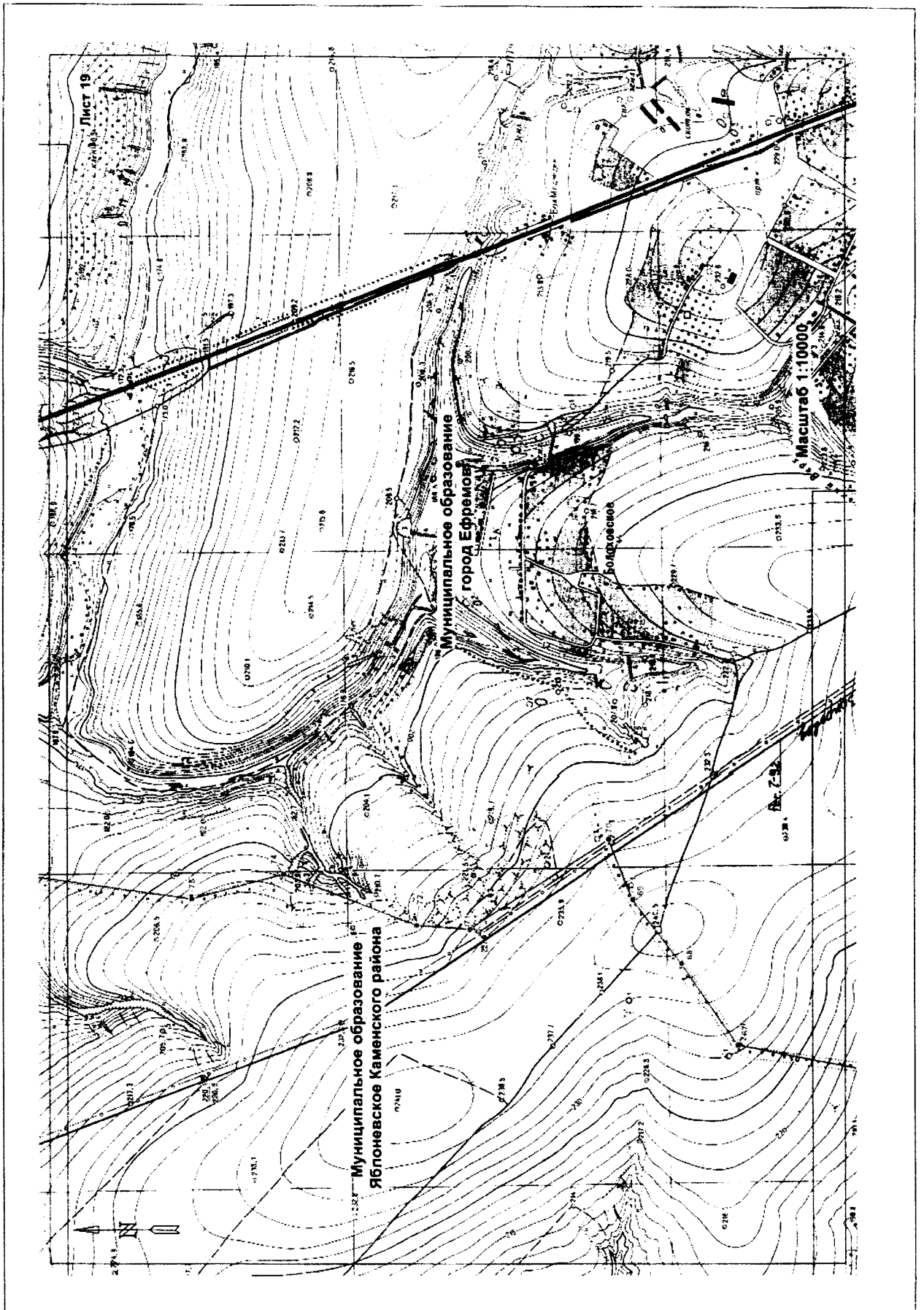


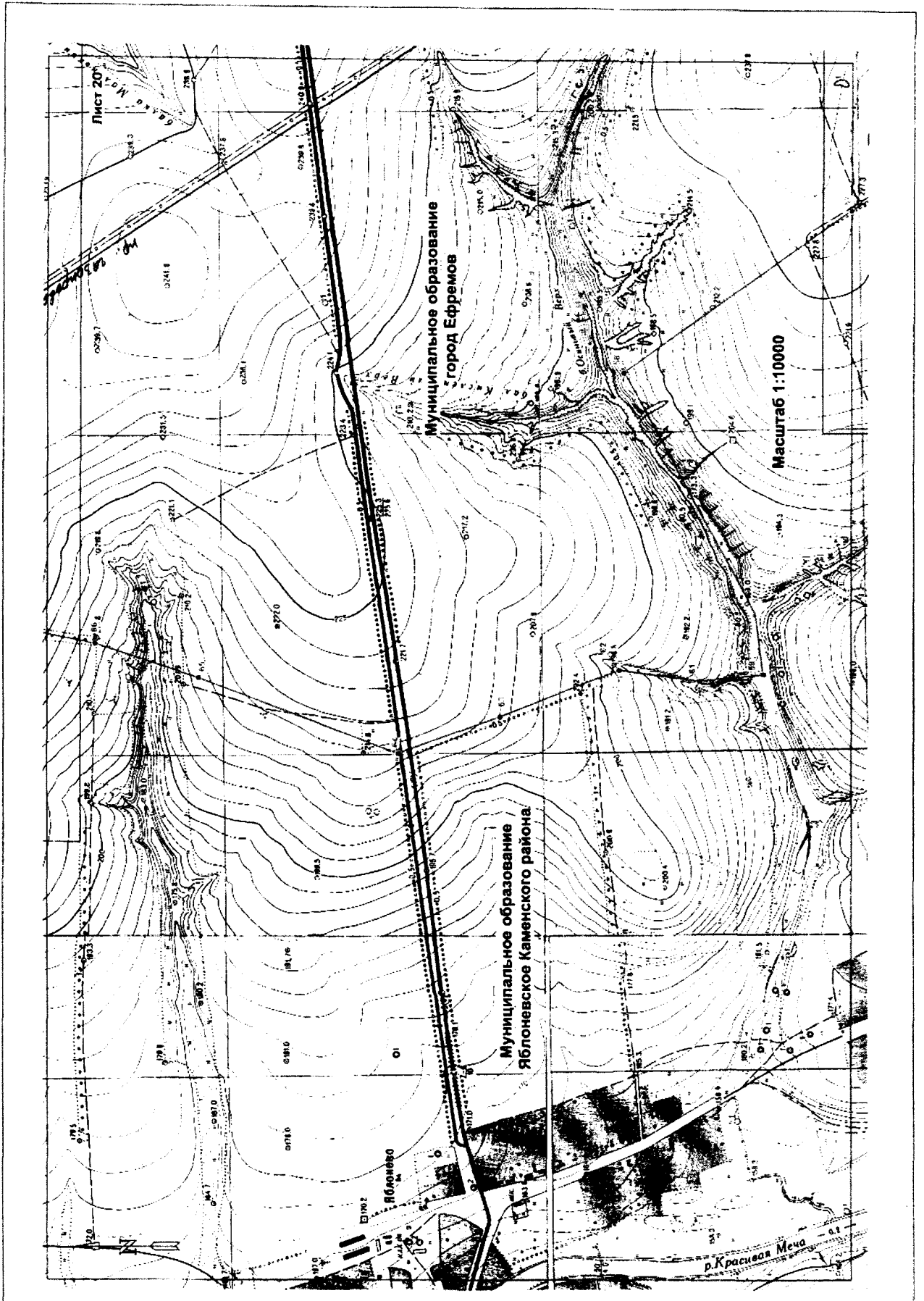


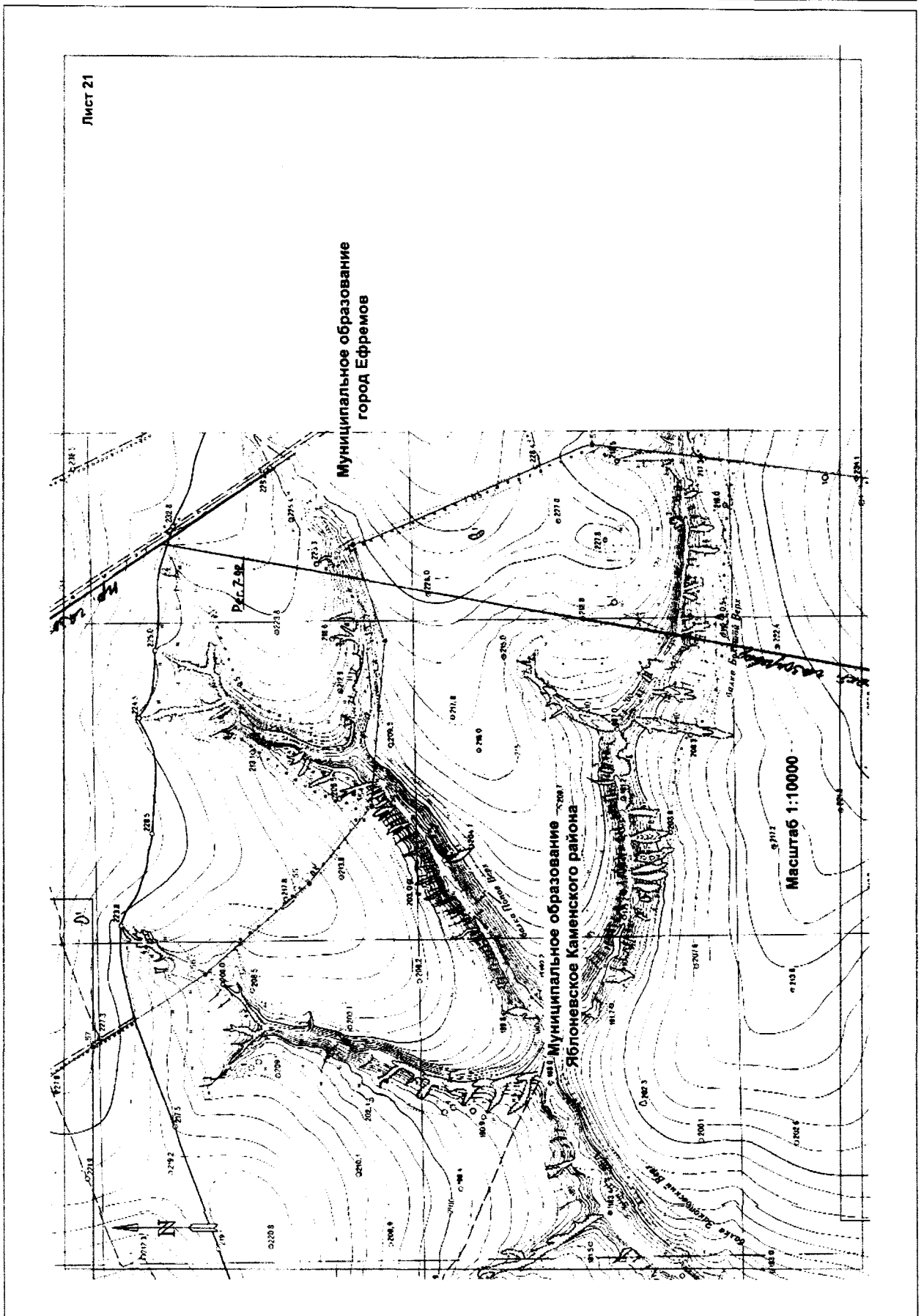


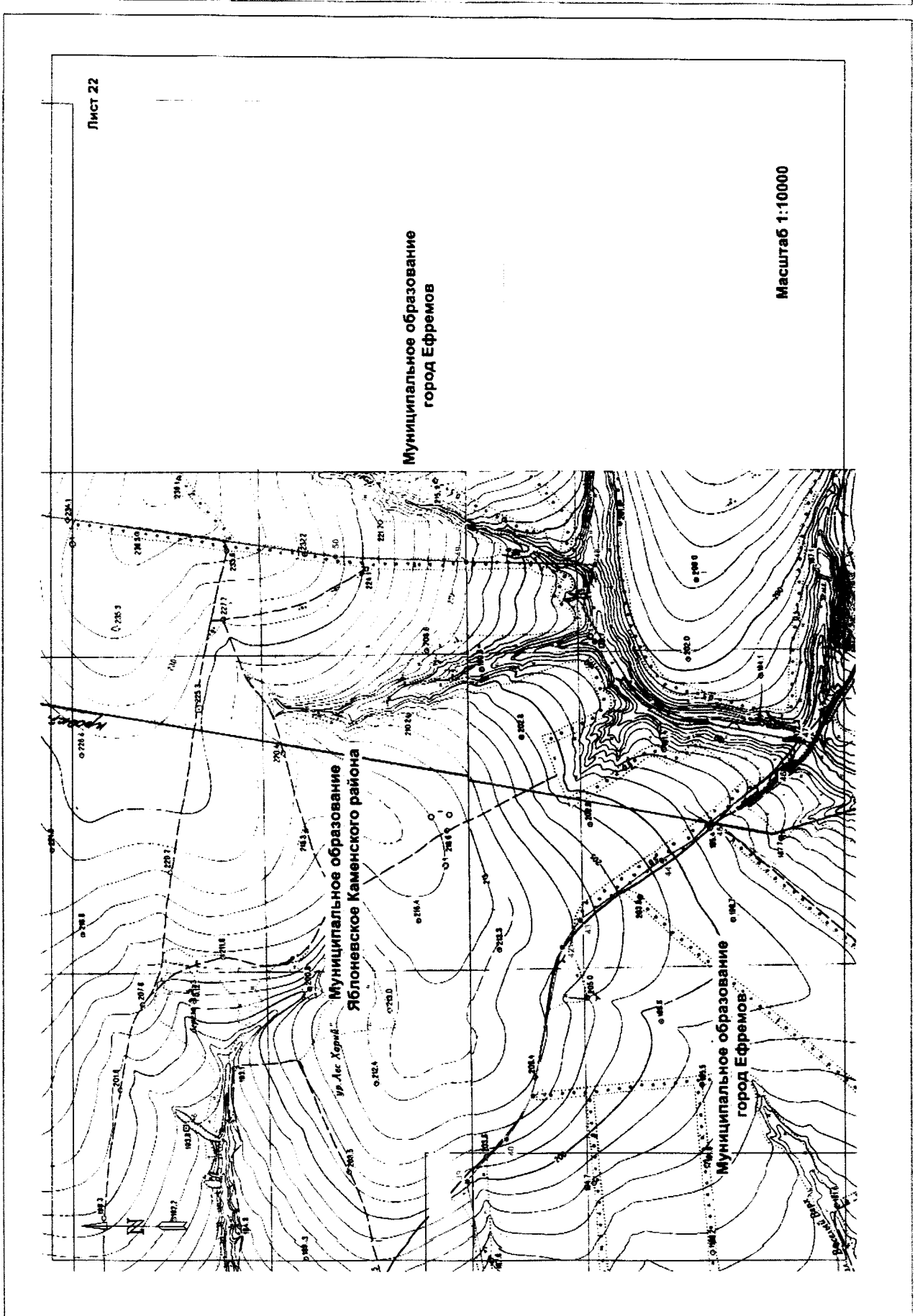





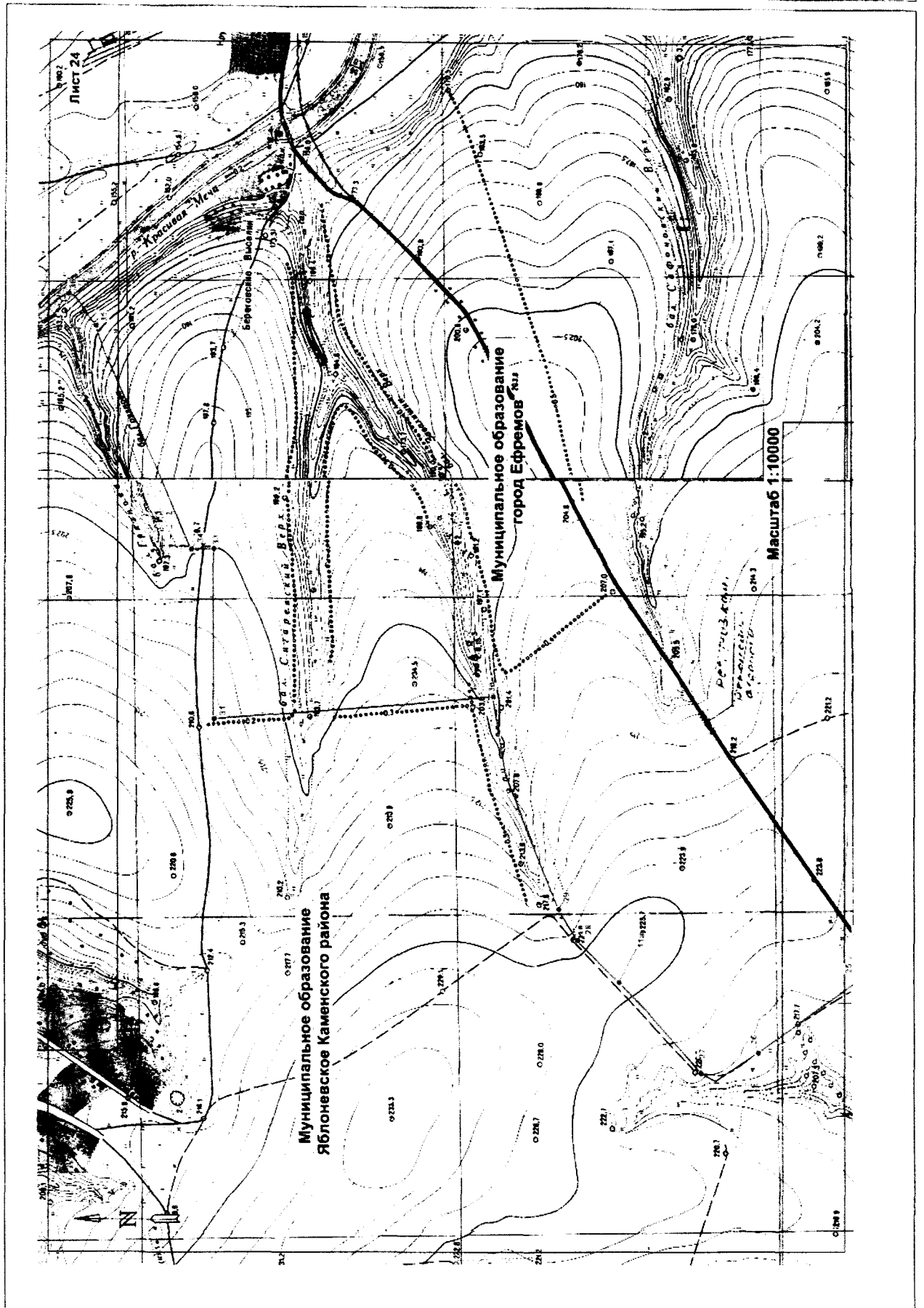


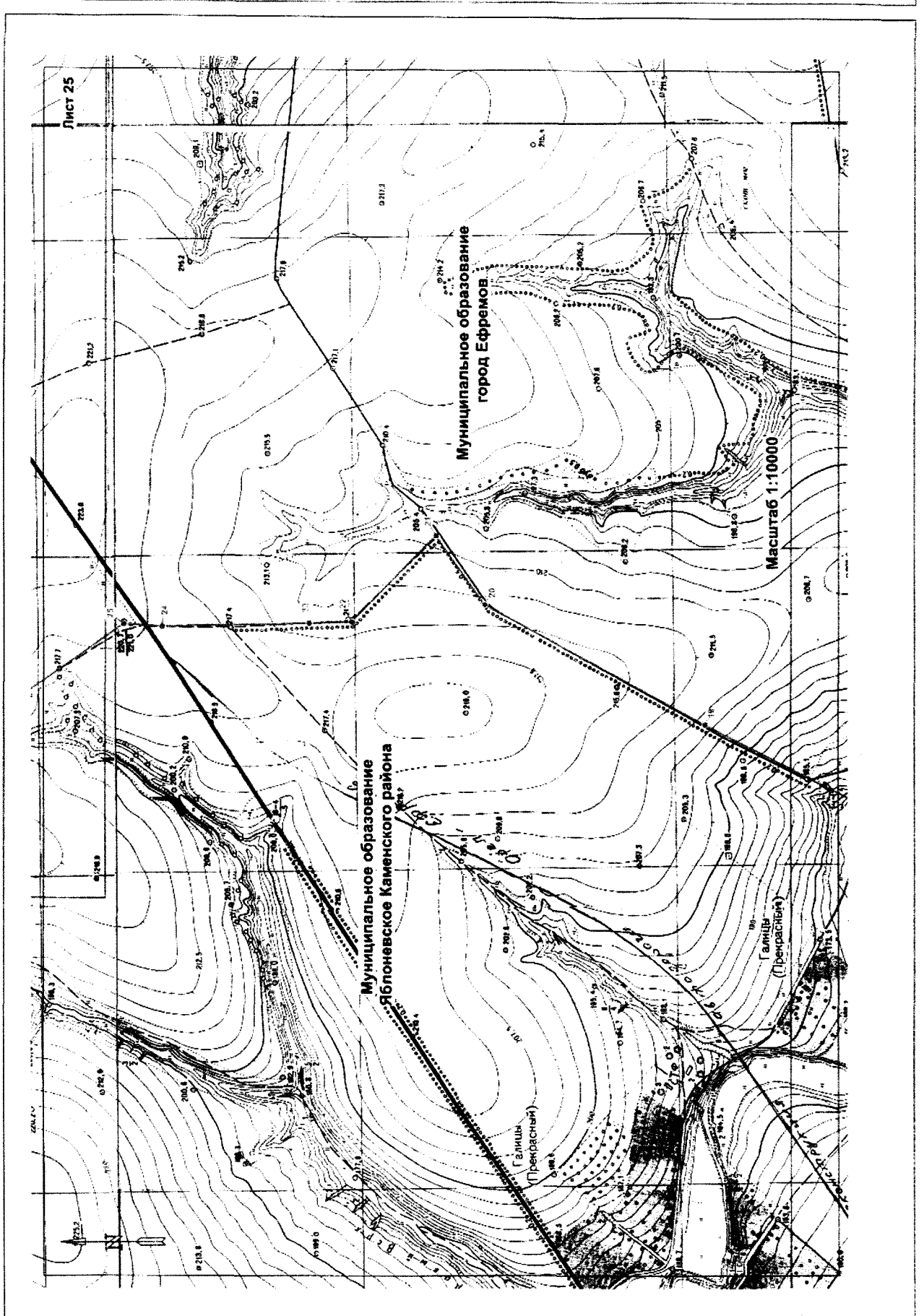


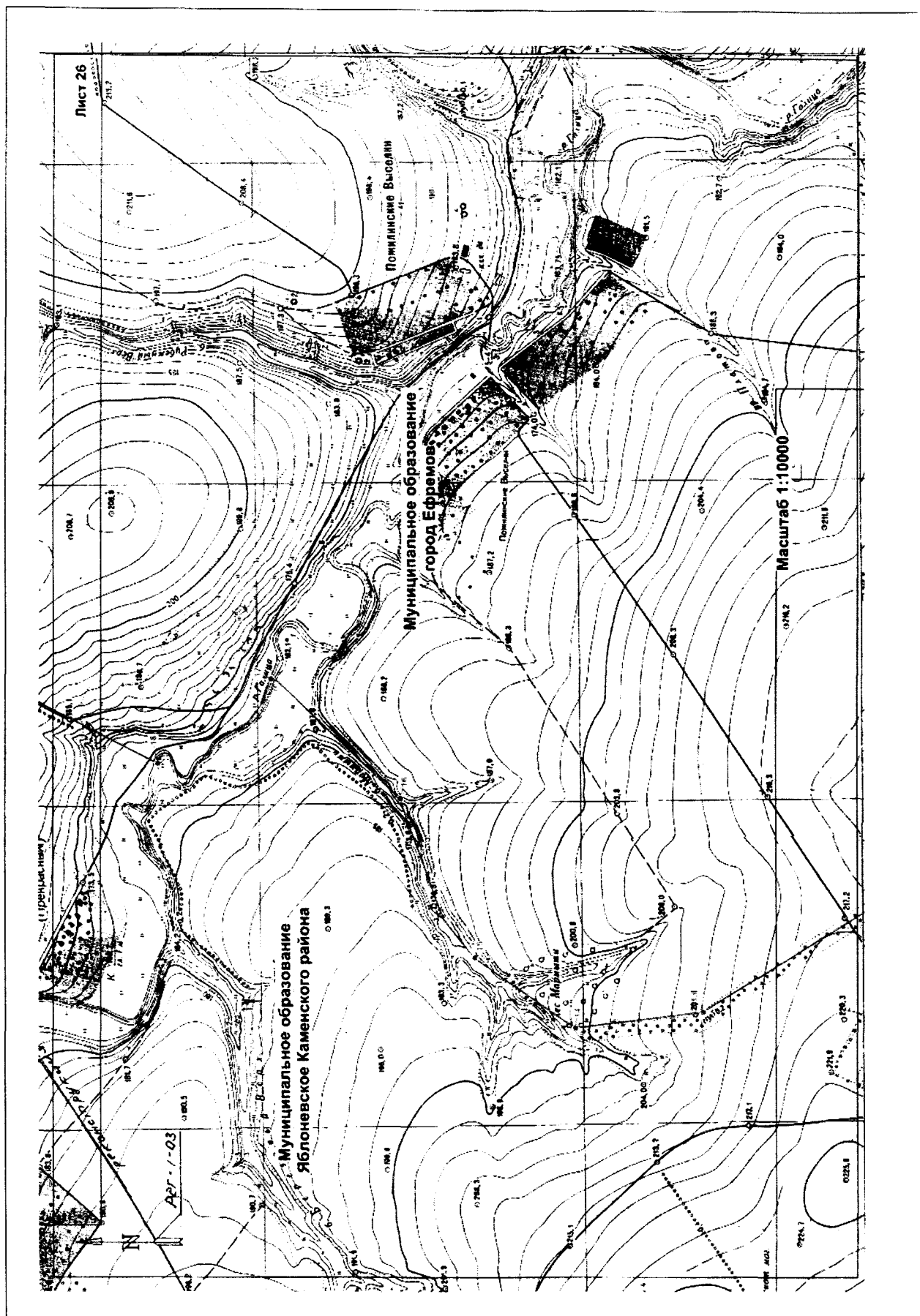


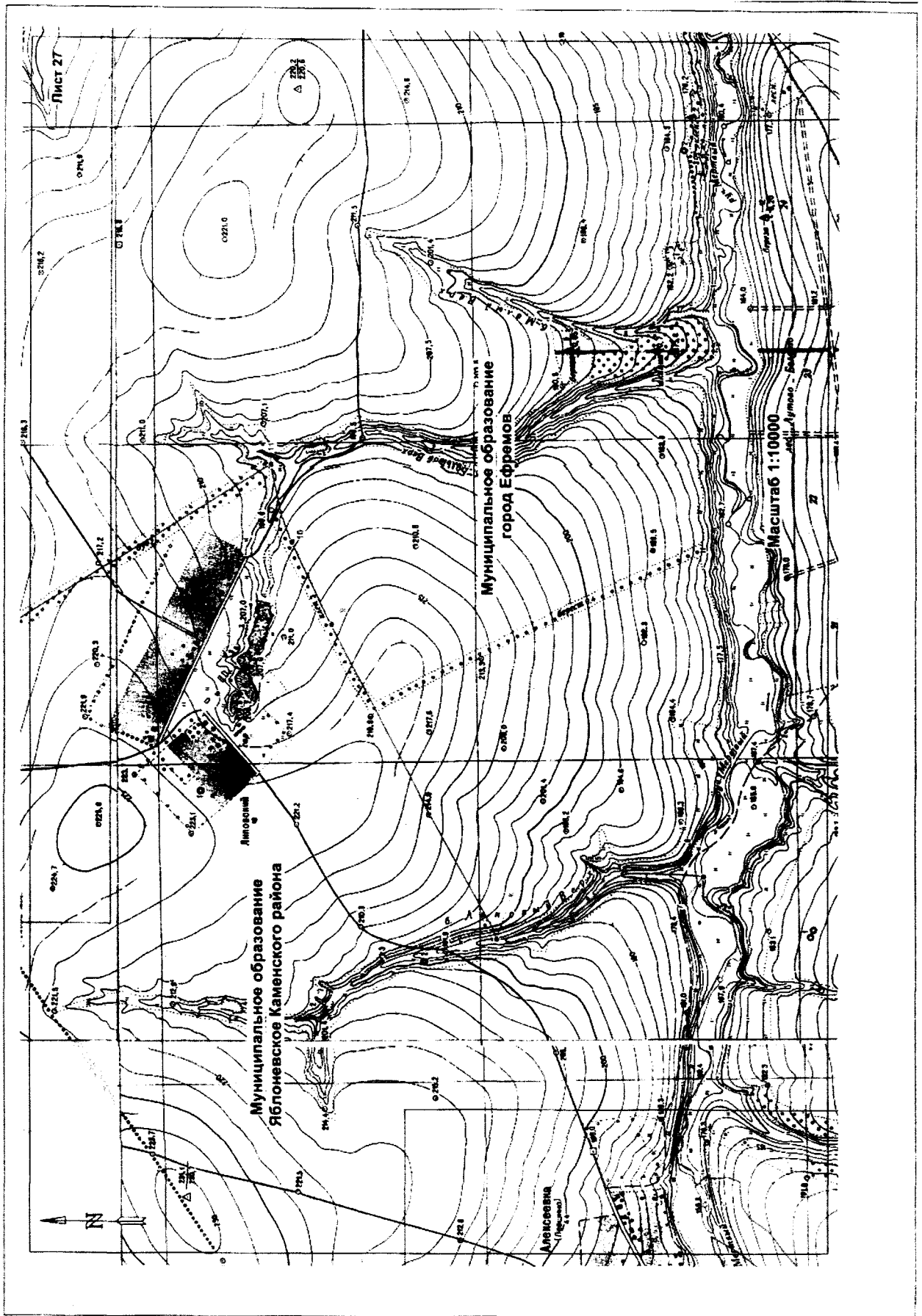


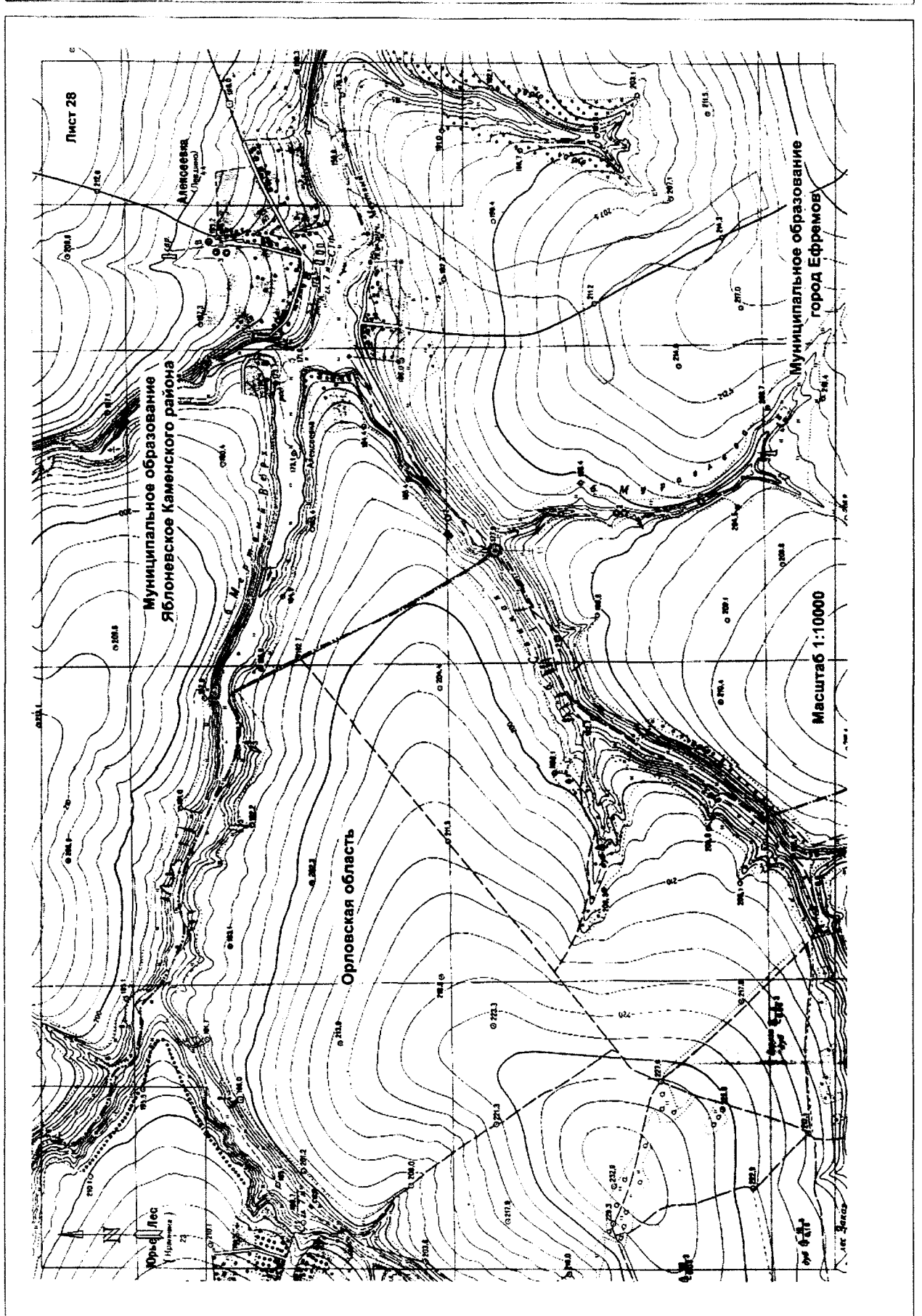


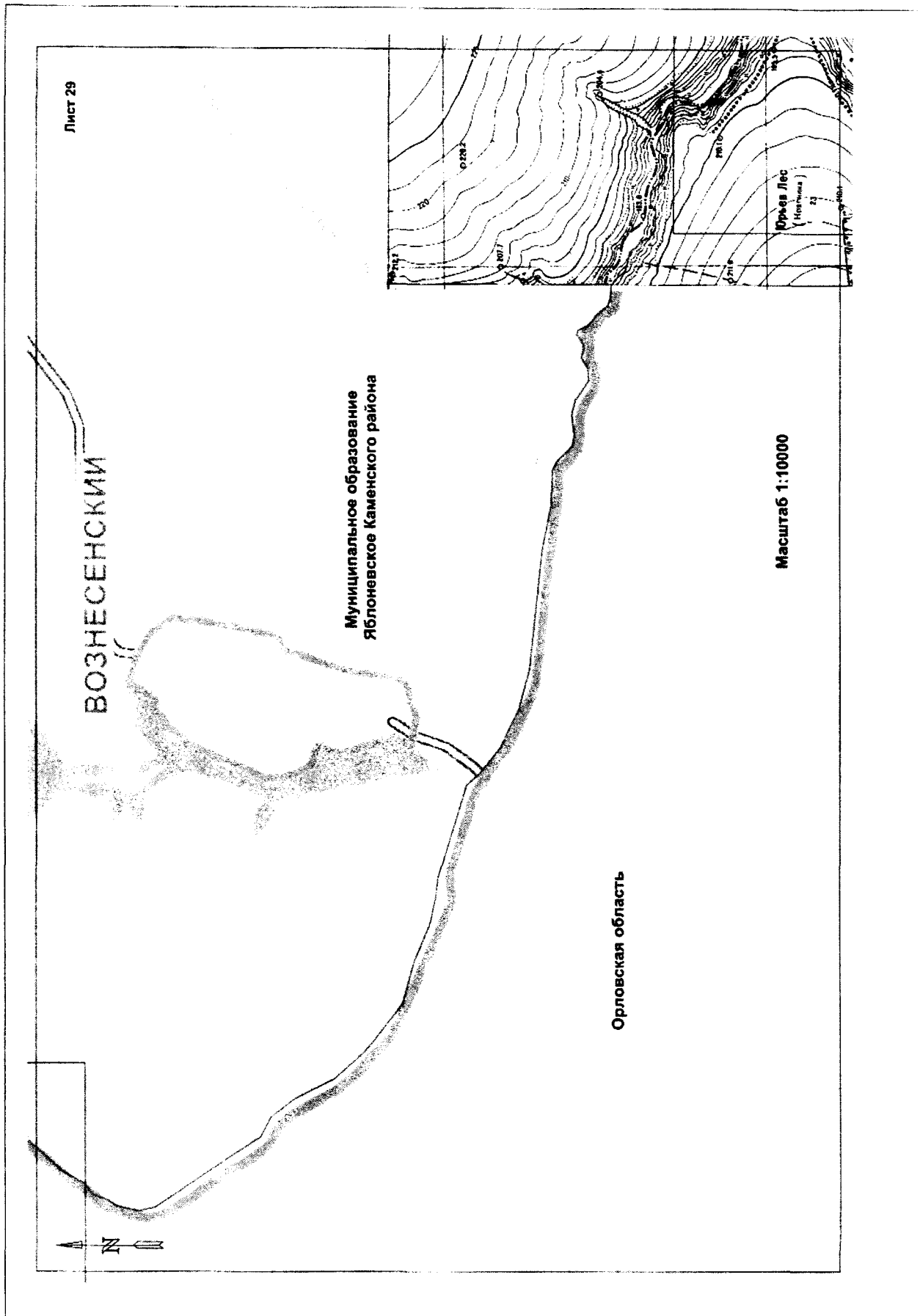


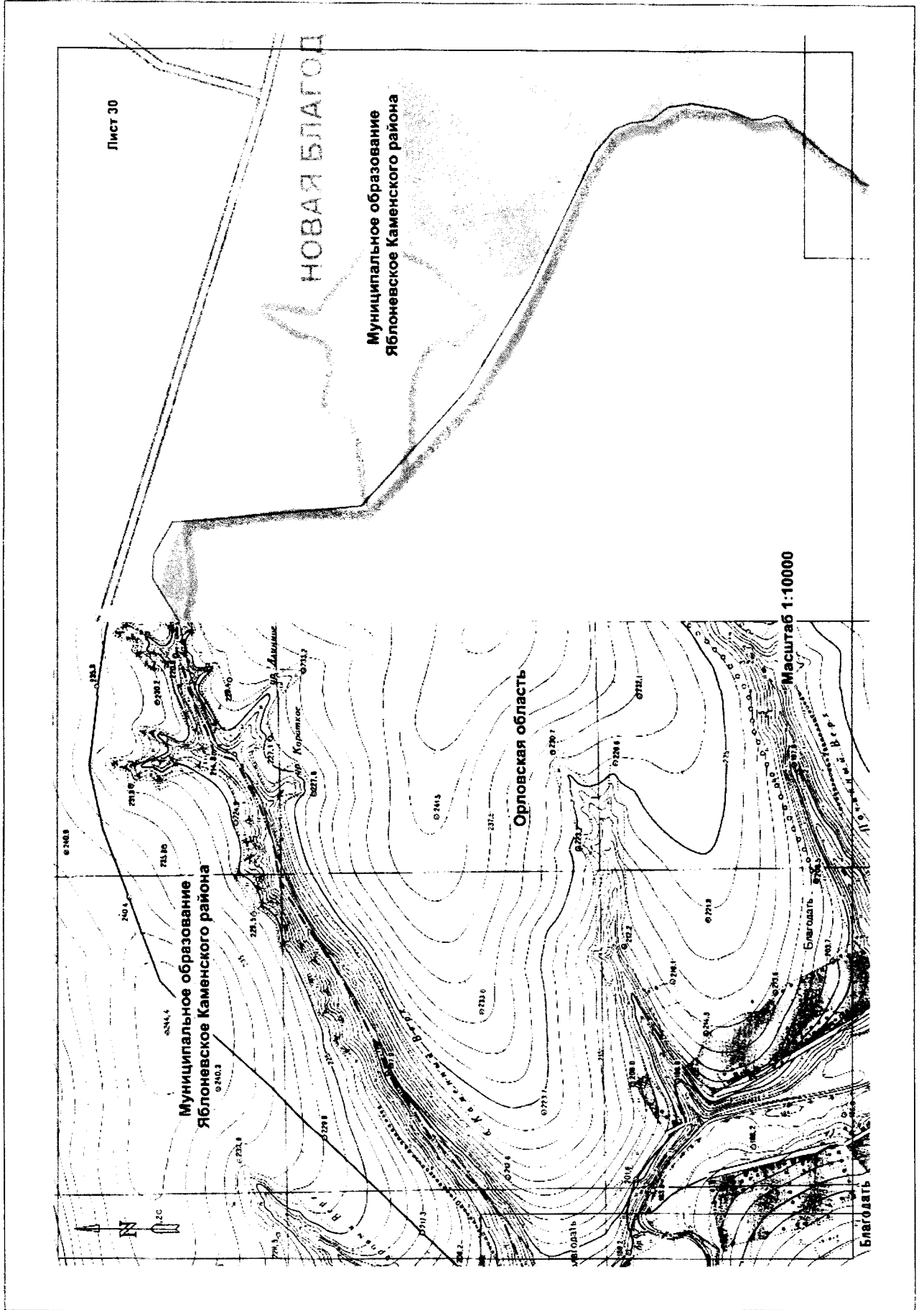


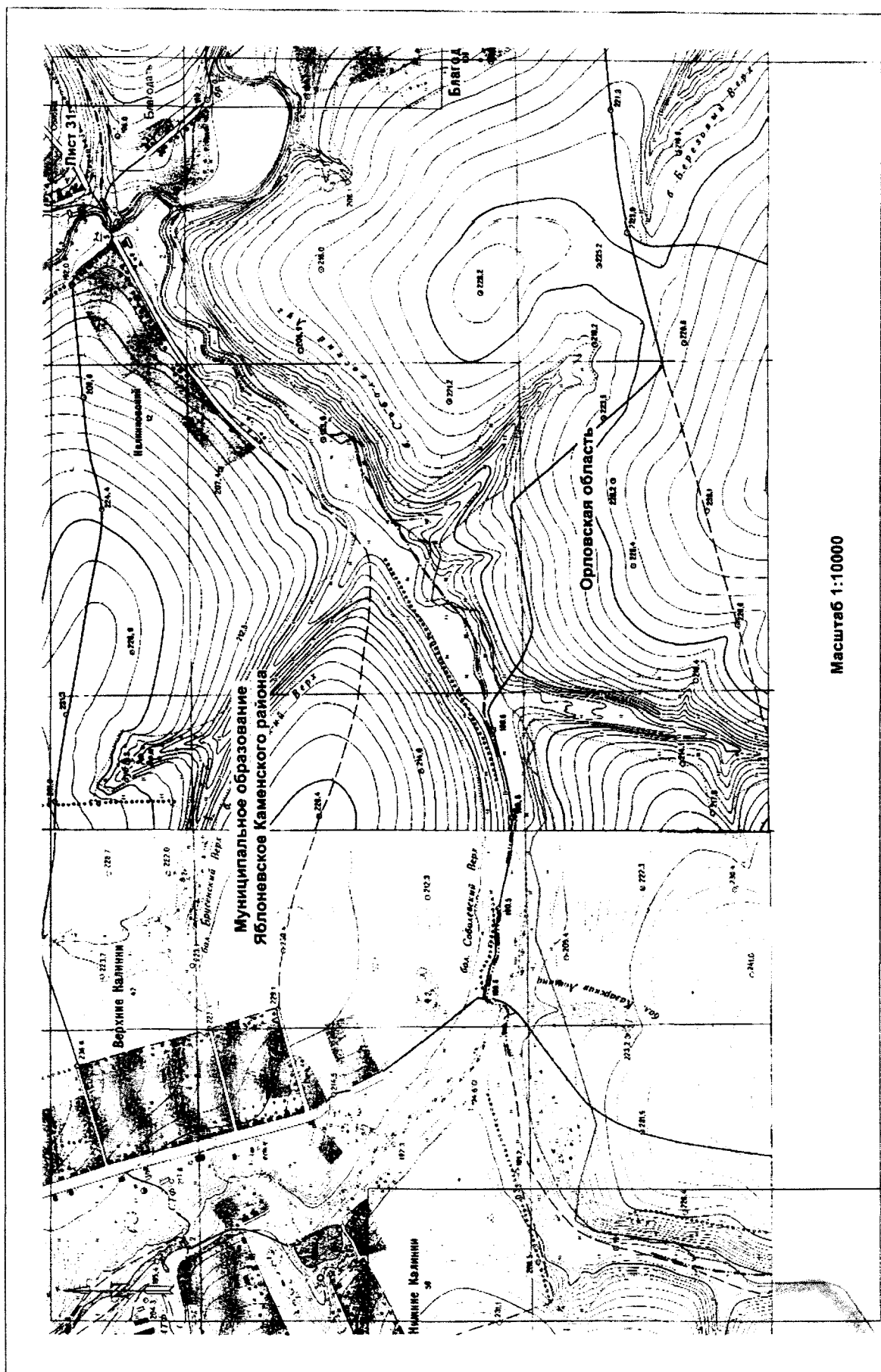




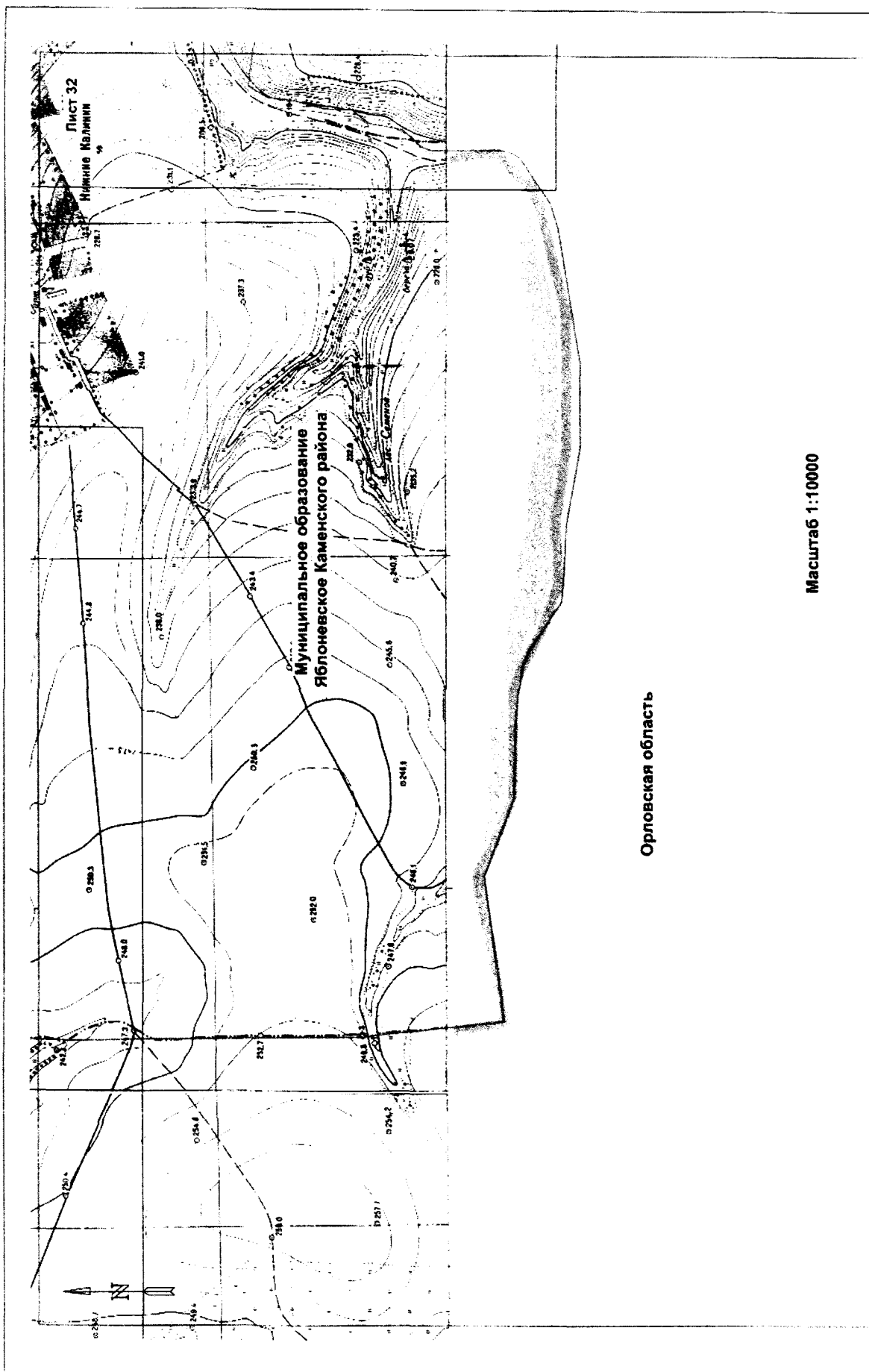


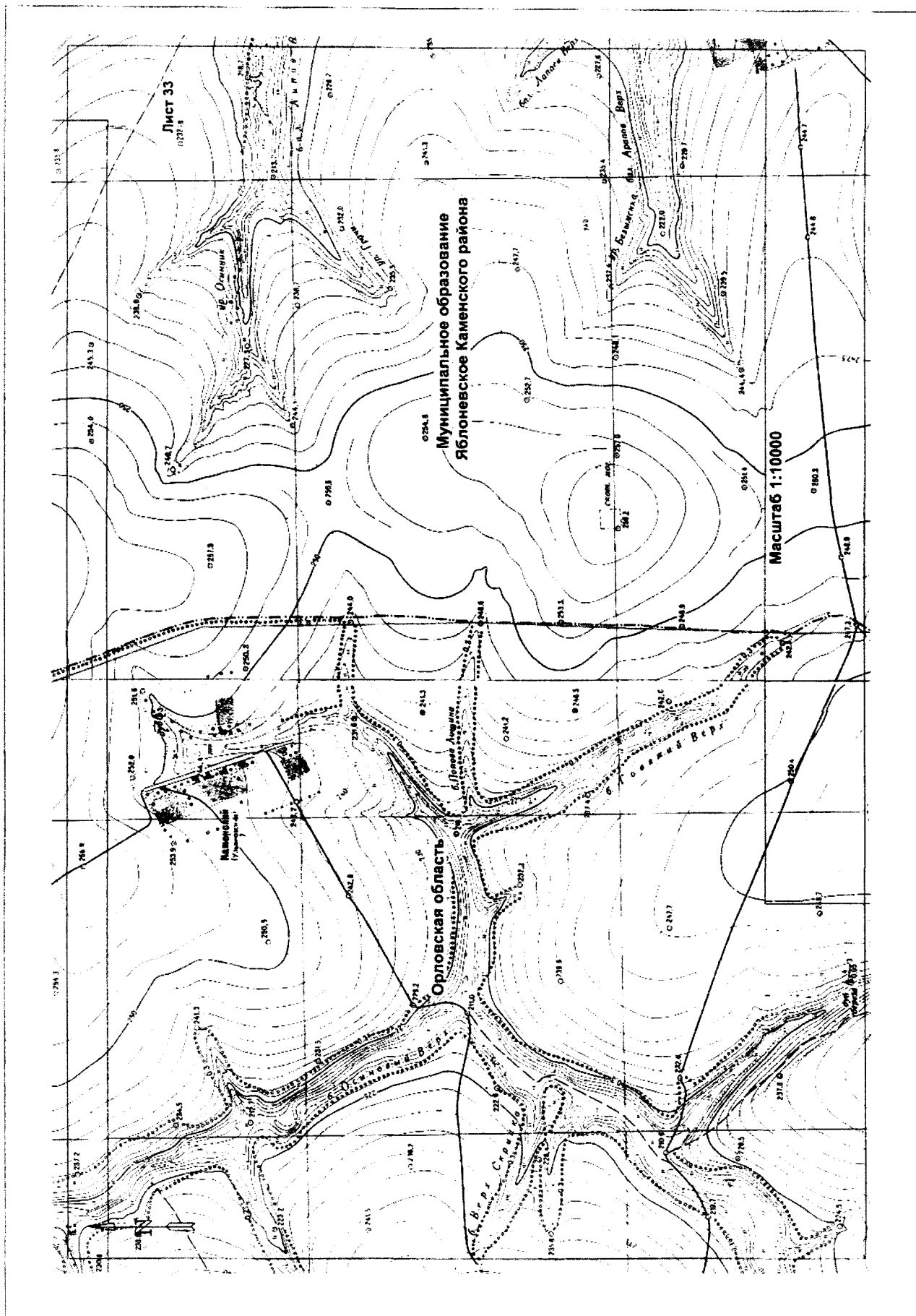


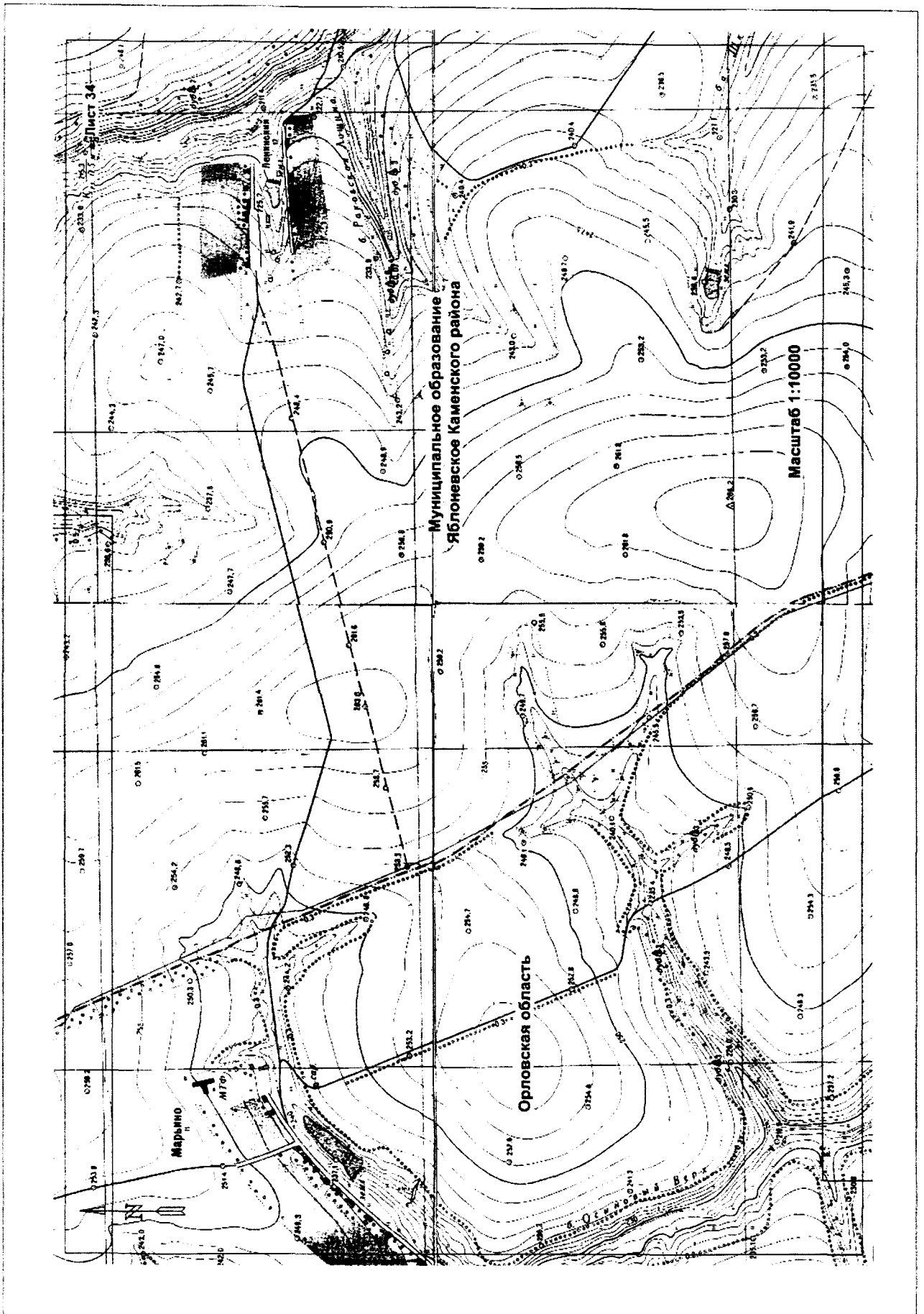


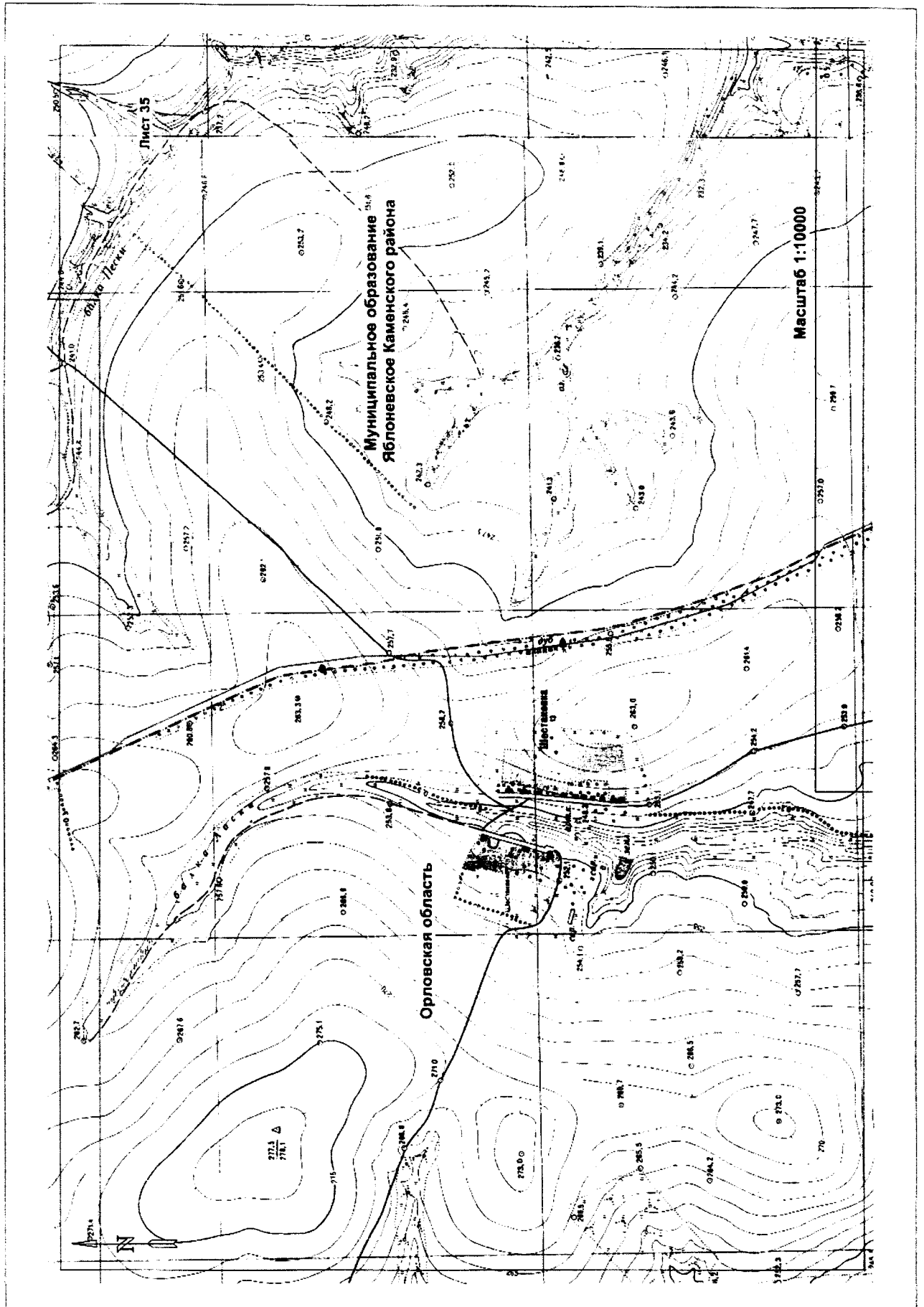


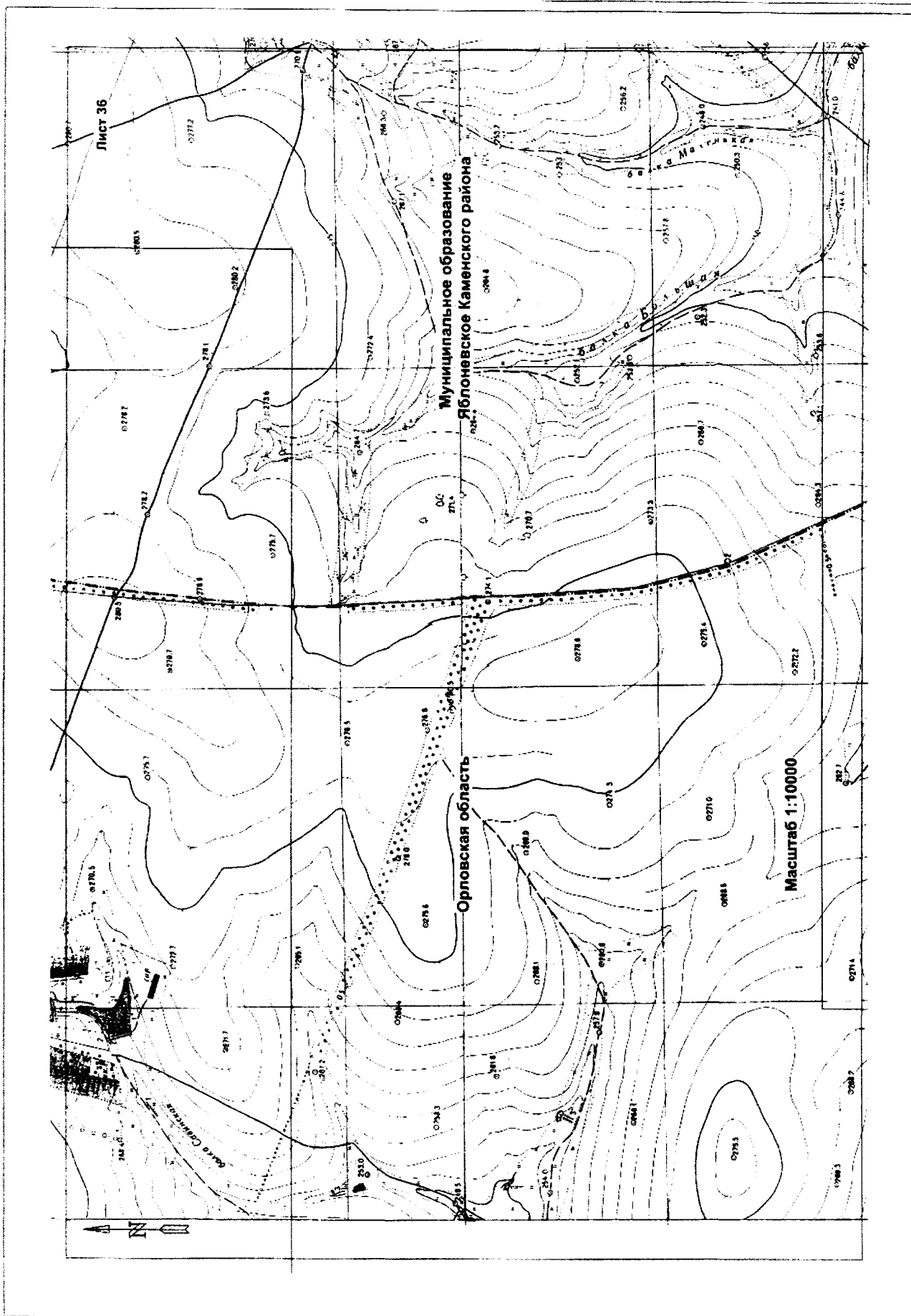
Масштаб 1:10000

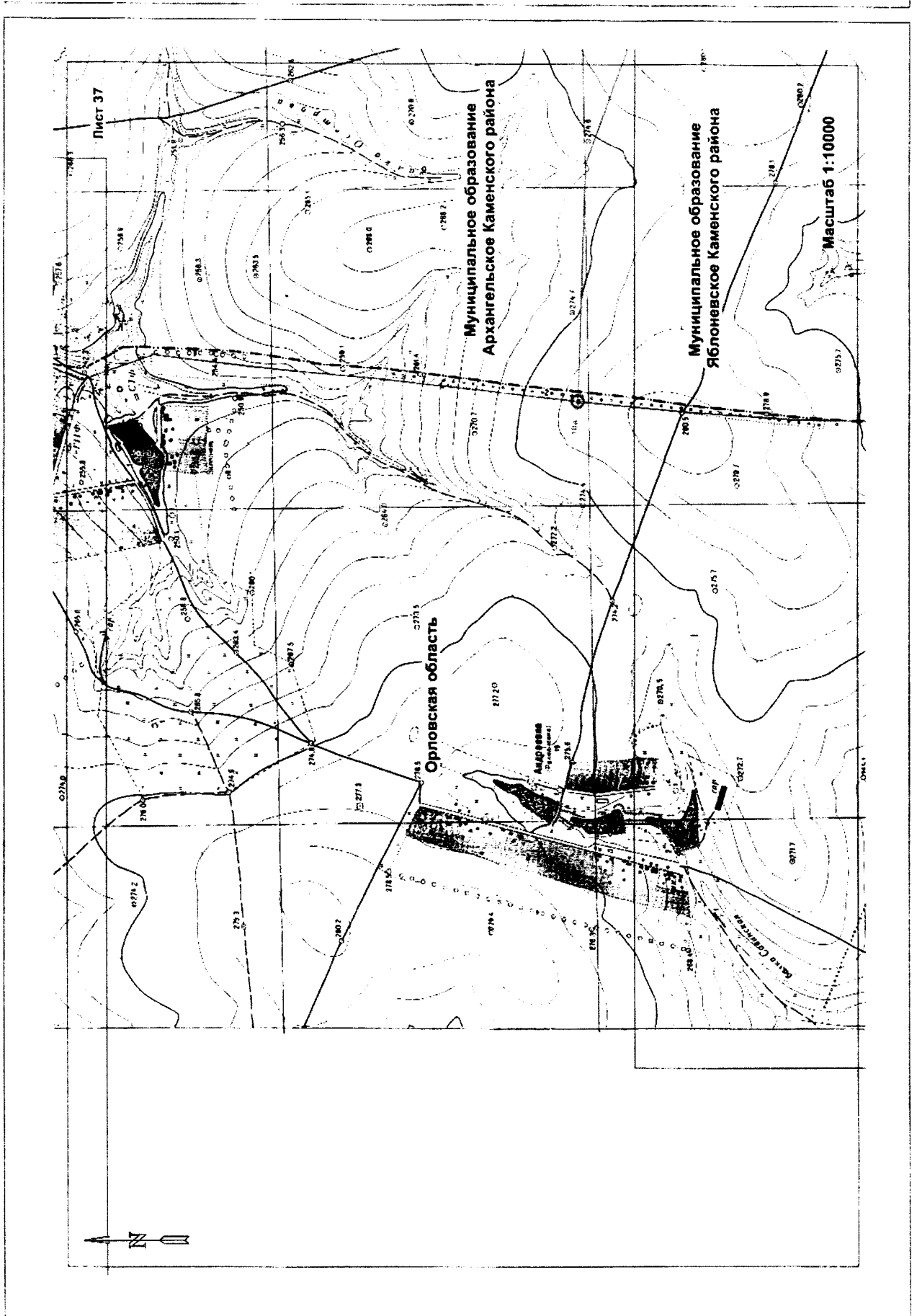


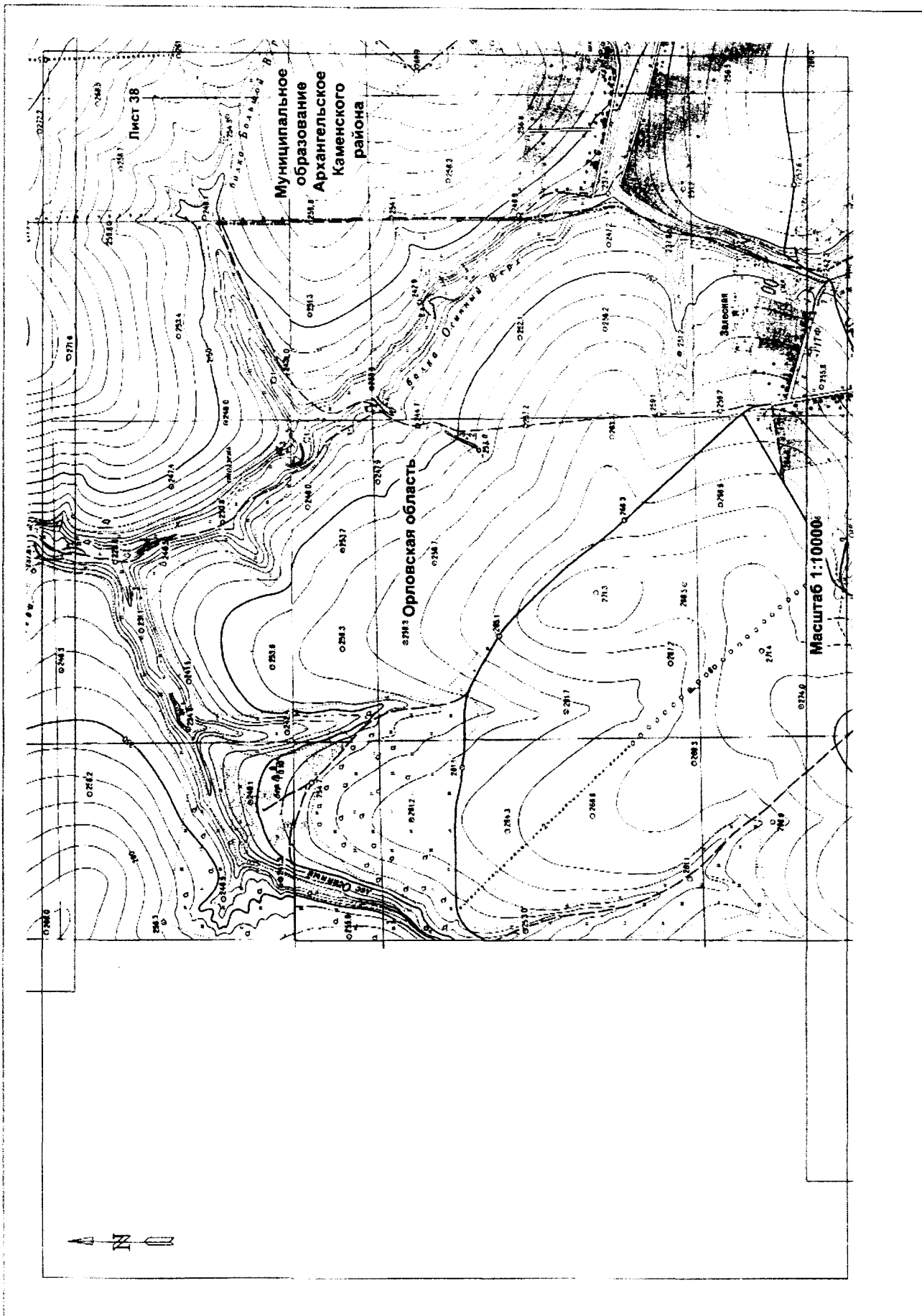


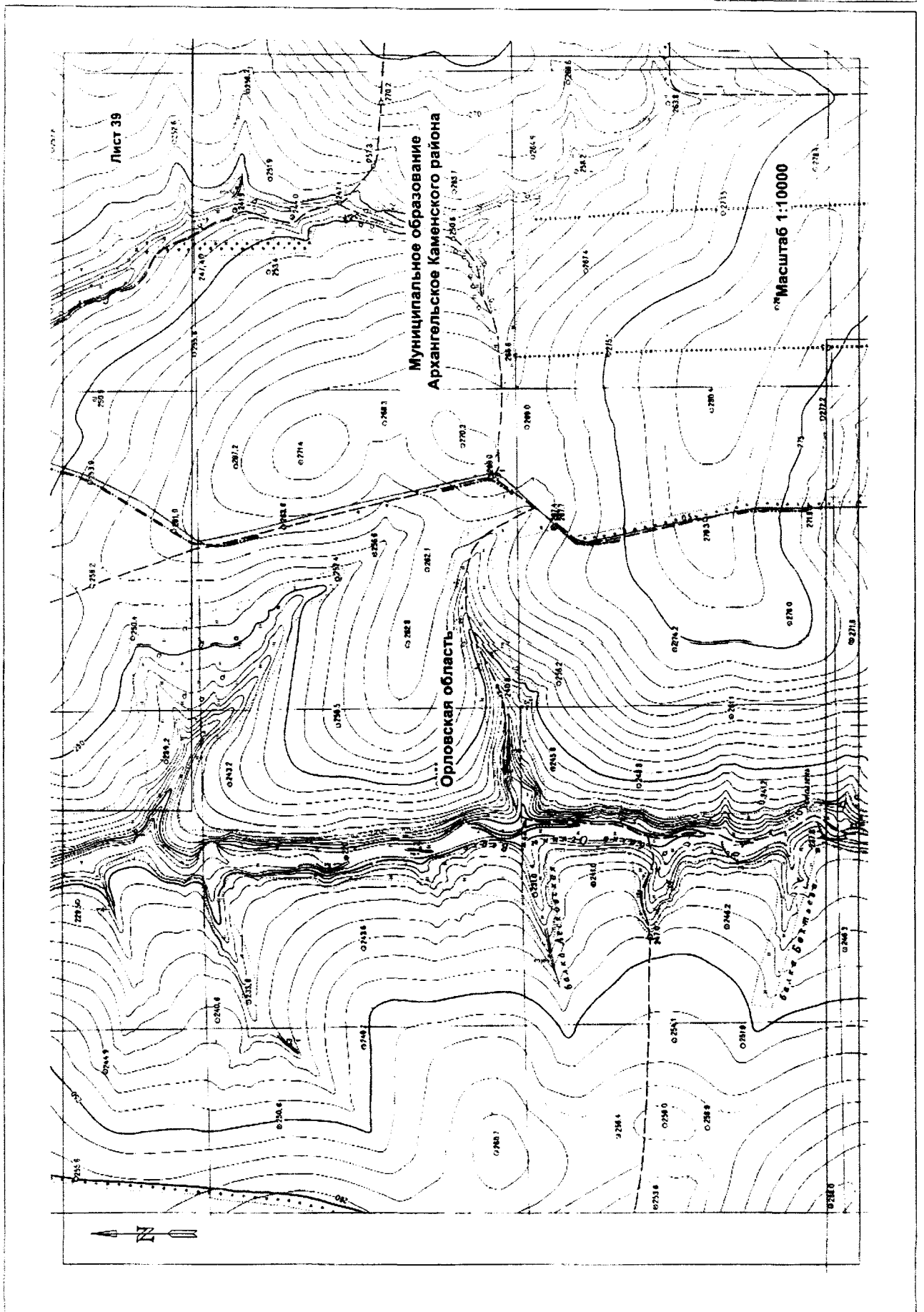


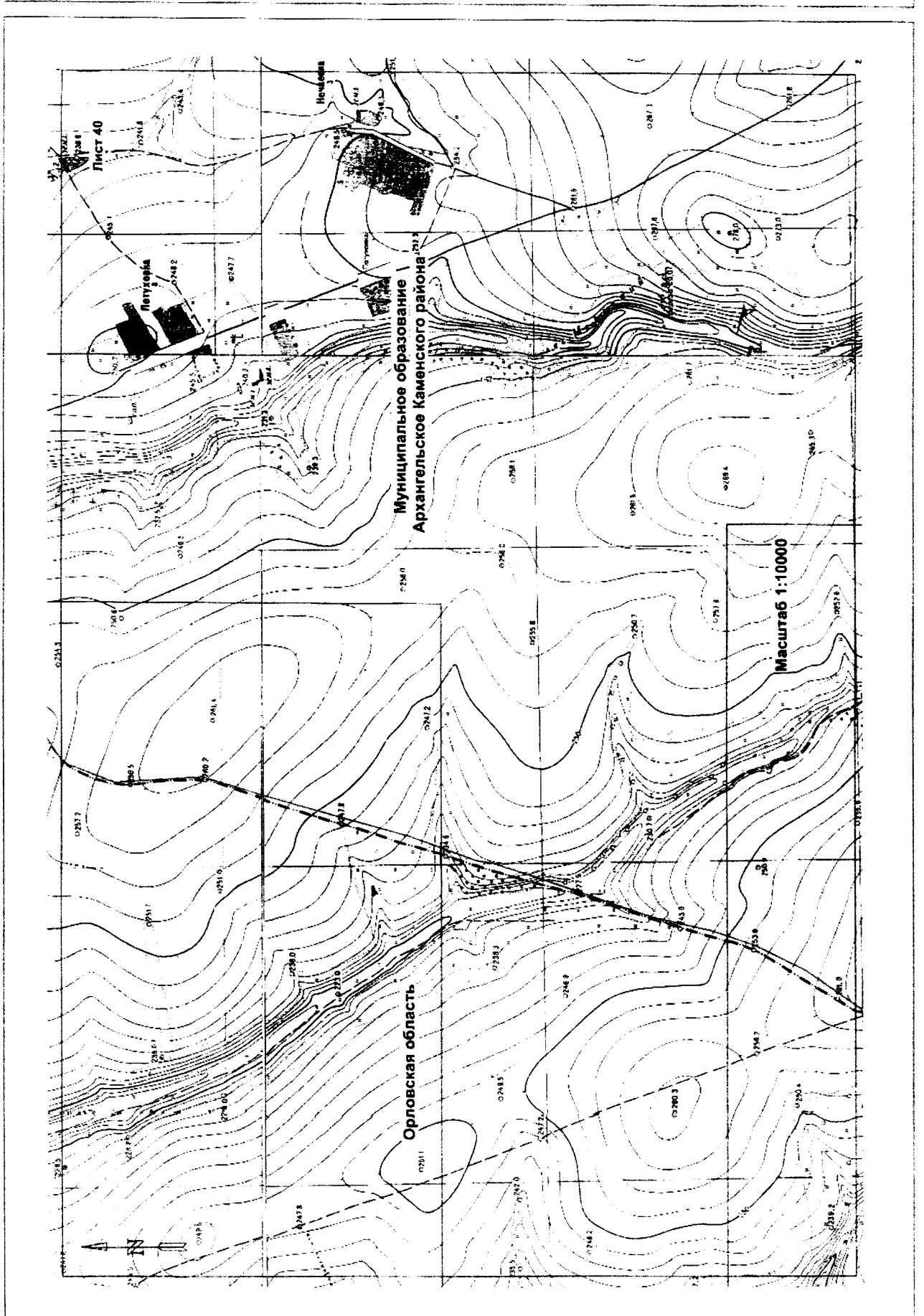


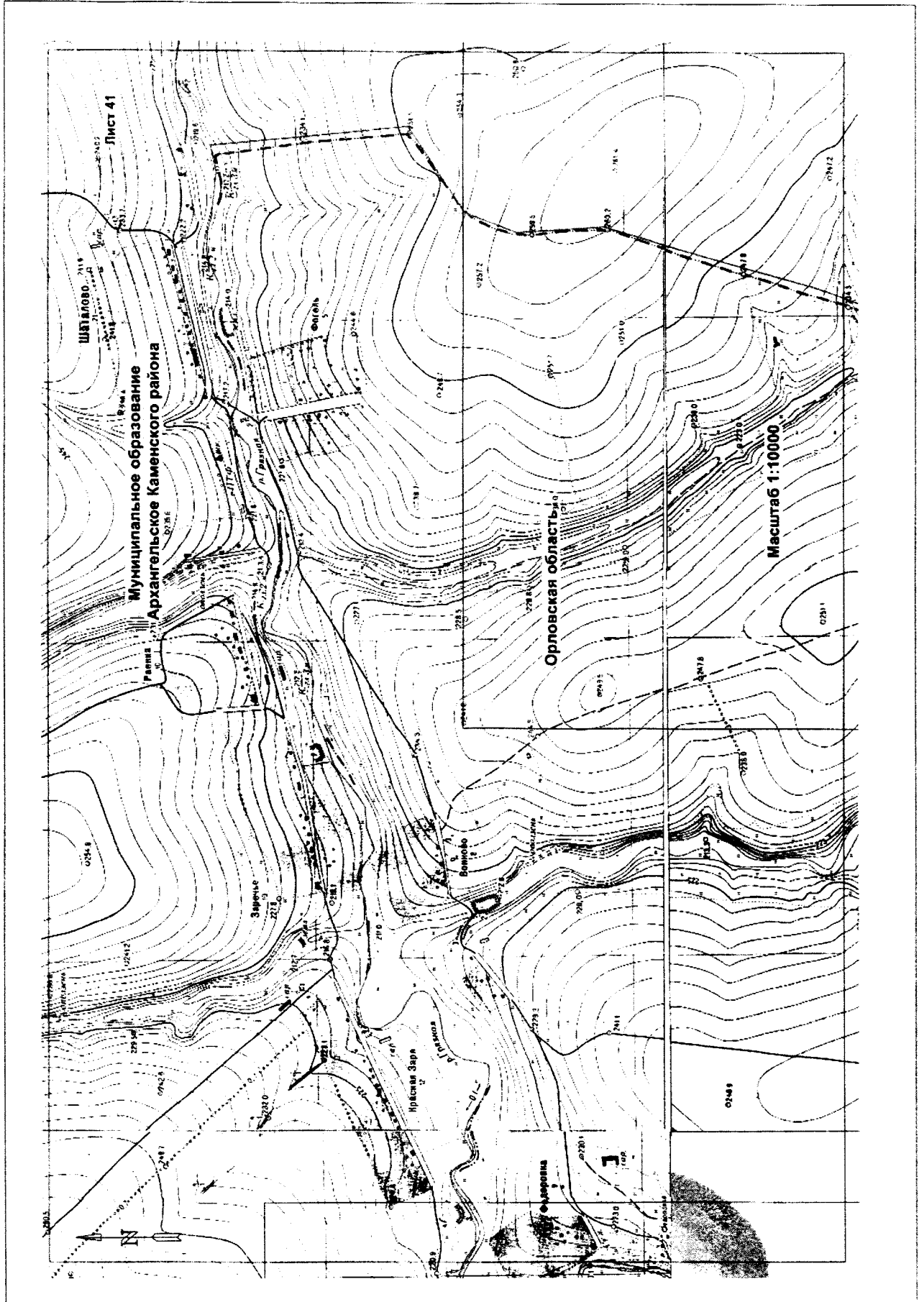


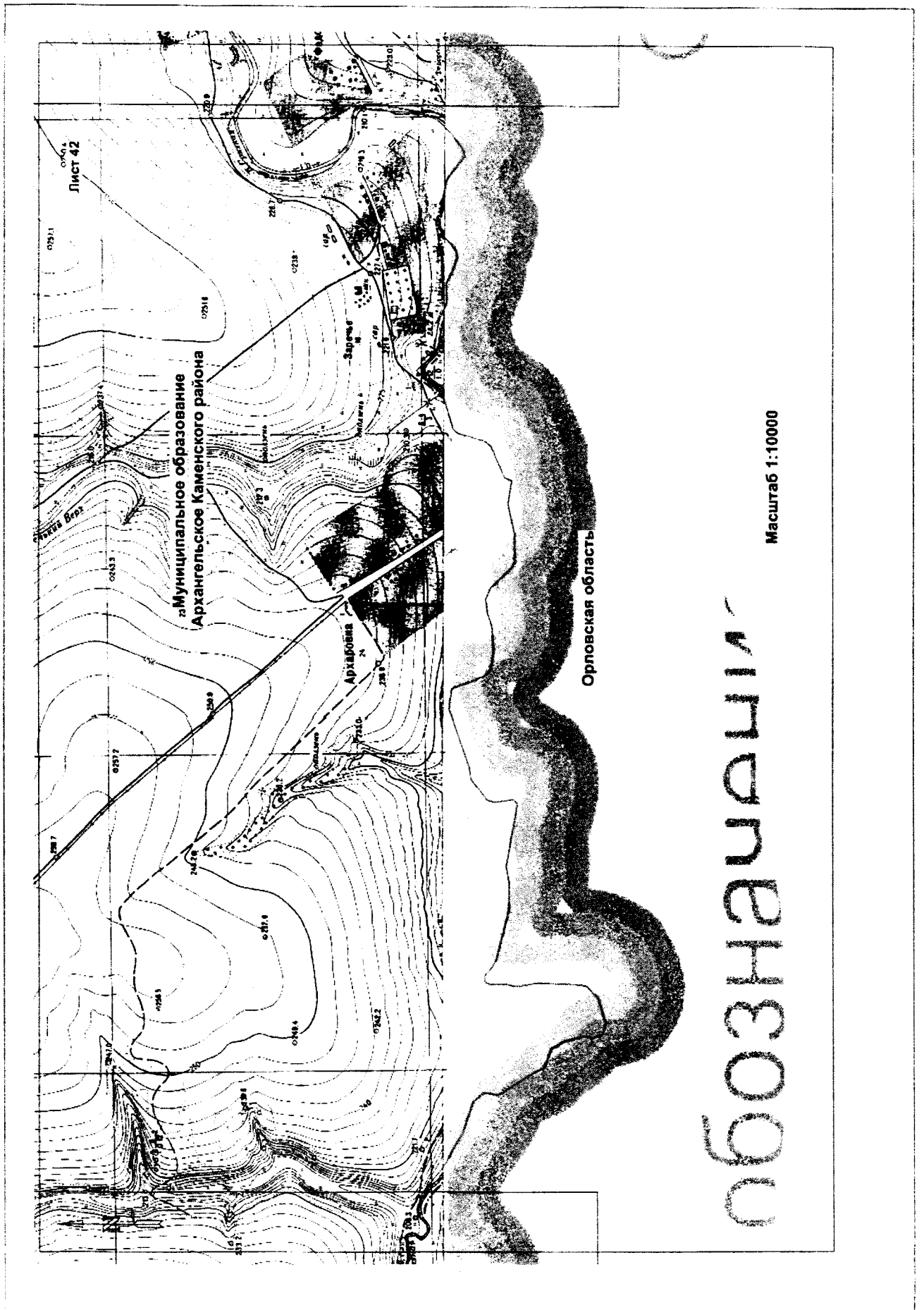


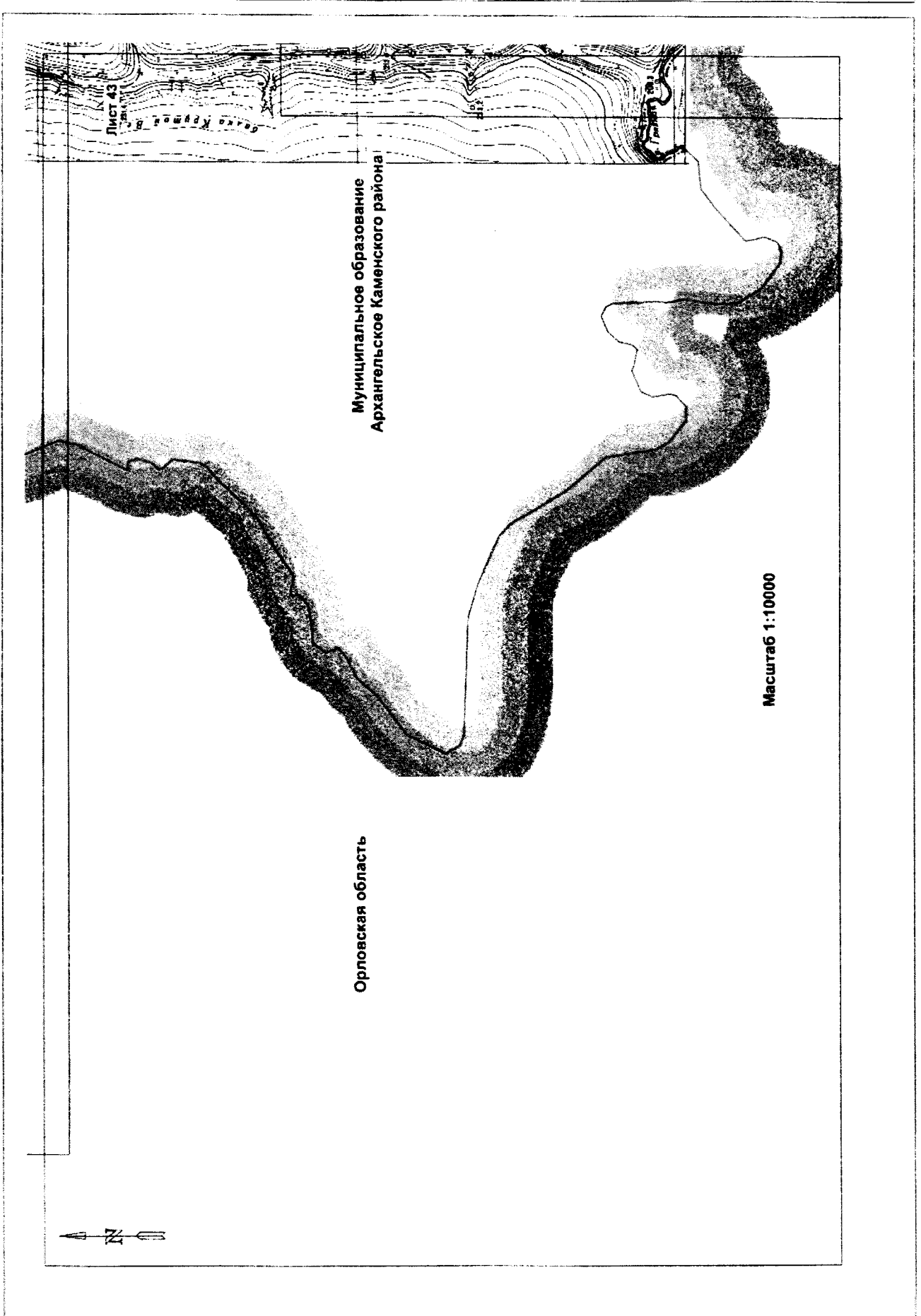












Приложение 3
к Закону Тульской области «О внесении
изменений в Закон Тульской области
«О переименовании муниципального
образования «Каменский район» Тульской
области, установлении границ, наделении
статусом и определении административных
центров муниципальных образований
на территории Каменского района
Тульской области»

Приложение 3
к Закону Тульской области
«О переименовании муниципального
образования «Каменский район» Тульской
области, установлении границ, наделении
статусом и определении административных
центров муниципальных образований
на территории Каменского района
Тульской области»

**Картографическое описание
границы муниципального образования Архангельское
Каменского района**

За начальную точку описания границы муниципального образования Архангельское Каменского района принята узловая точка 10, точка стыка границ муниципального образования Липицкое Чернского района, муниципального образования Архангельское Каменского района и Орловской области, расположенная на расстоянии 5,50 км западнее деревни Красная Заря Ефремовского района, на русле ручья, на расстоянии 1,20 км на север от места впадения ручья в реку Грязная,

От узловой точки 10 (643254.97; 252777.41) линия границы идет ломаной линией в северо-западном затем в северо-восточном направлении на протяжении 0,36 км до поворотной точки 1, расположенной на середине ручья.

От поворотной точки 1 (643604.15; 252752.16) линия границы идет преимущественно в северо-западном направлении на протяжении 1,15 км по середине ручья до поворотной точки 2.

От поворотной точки 2 (644448.38; 252661.99) линия границы идет по прямой в северо-восточном направлении на протяжении 0,29 км до поворотной точки 3, расположенной на середине дороги.

От поворотной точки 3 (644665.78; 252828.99) линия границы идет по прямой в северо-западном направлении на протяжении 0,50 км до поворотной точки 4.

От поворотной точки 4 (645152.82; 252748.98) линия границы идет по прямой в северо-западном направлении на протяжении 0,35 км до поворотной точки 5, расположенной на середине дороги.

От поворотной точки 5 (645492.86; 252681.96) линия границы идет по прямой в северо-западном направлении на протяжении 0,50 км до поворотной точки 6.

От поворотной точки 6 (645979.35; 252619.91) линия границы идет по прямой в северо-западном направлении на протяжении 0,55 км до поворотной точки 7, расположенной на середине дороги.

От поворотной точки 7 (646447.68; 252356.33) линия границы идет по прямой в северо-западном направлении на протяжении 0,29 км до поворотной точки 8.

От поворотной точки 8 (646702.27; 252210.28) линия границы идет по прямой в северо-восточном направлении на протяжении 0,26 км до поворотной точки 9, расположенной на середине дороги.

От поворотной точки 9 (646958.19; 252227.88) линия границы идет по прямой в северо-восточном направлении на протяжении 0,23 км до поворотной точки 10, расположенной на середине ручья.

От поворотной точки 10 (647191.48; 252250.33) линия границы идет по прямой в северо-восточном направлении на протяжении 0,08 км до поворотной точки 11.

От поворотной точки 11 (647271.37; 252260.24) линия границы идет по прямой в северном направлении на протяжении 0,29 км до поворотной точки 12.

От поворотной точки 12 (647564.62; 252251.78) линия границы идет по прямой в северо-восточном направлении на протяжении 0,57 км до поворотной точки 13.

От поворотной точки 13 (648143.09; 252333.51) линия границы идет по прямой в юго-восточном направлении на протяжении 1,63 км до поворотной точки 14.

От поворотной точки 14 (647869.62; 253951.23) линия границы идет по прямой в северо-восточном направлении на протяжении 0,03 км до поворотной точки 15, расположенной на середине автодороги Чернь – Медведки.

От поворотной точки 15 (647916.85; 253959.95) линия границы идет по прямой в северо-восточном направлении на протяжении 0,79 км до поворотной точки 16, расположенной на середине дороги.

От поворотной точки 16 (648699.18; 254129.03) линия границы идет по прямой в северо-восточном направлении на протяжении 0,47 км до поворотной точки 17.

От поворотной точки 17 (649161.56; 254220.07) линия границы идет по прямой в северо-восточном направлении на протяжении 0,08 км до поворотной точки 18.

От поворотной точки 18 (649208.49; 254277.76) линия границы идет по прямой в северном направлении на протяжении 0,13 км до поворотной точки 19.

От поворотной точки 19 (649334.88; 254280.45) линия границы идет по руслу ручья в северо-восточном направлении на протяжении 0,45 км до поворотной точки 20, расположенной в русле ручья.

От поворотной точки 20 (649744.96; 254498.35) линия границы идет в северо-восточном направлении по руслу ручья на протяжении 0,42 км до поворотной точки 21.

От поворотной точки 21 (650047.37; 254775.76) линия границы идет в северо-восточном направлении по руслу ручья на протяжении 0,11 км до поворотной точки 22.

От поворотной точки 22 (650148.74; 254813.48) линия границы идет в северо-восточном направлении по руслу ручья на протяжении 0,41 км до поворотной точки 23.

От поворотной точки 23 (650553.23; 254776.49) линия границы идет в северо-восточном направлении по руслу ручья на протяжении 0,50 км до поворотной точки 24.

От поворотной точки 24 (650995.43; 255006.22) линия границы идет в северо-западном направлении по руслу ручья на протяжении 0,25 км до поворотной точки 25.

От поворотной точки 25 (651158.11; 254841.89) линия границы идет в юго-западном направлении по руслу ручья на протяжении 0,27 км до поворотной точки 26.

От поворотной точки 26 (651033.42; 254645.78) линия границы идет в северо-западном направлении по руслу ручья на протяжении 0,38 км до поворотной точки 27.

От поворотной точки 27 (651279.98; 254385.33) линия границы идет по прямой в северо-восточном направлении на протяжении 0,03 км до поворотной точки 28, расположенной на середине ручья.

От поворотной точки 28 (651313.02; 254398.07) линия границы идет по прямой в северо-восточном направлении на протяжении 0,11 км до поворотной точки 29.

От поворотной точки 29 (651381.46; 254451.57) линия границы идет по прямой в северо-восточном направлении на протяжении 0,25 км до поворотной точки 30.

От поворотной точки 30 (651596.40; 254586.94) линия границы идет по прямой в северо-восточном направлении на протяжении 0,08 км до поворотной точки 31.

От поворотной точки 31 (651664.76; 254625.09) линия границы идет по прямой в северо-западном направлении на протяжении 0,73 км до узловой

точки 22, точке стыка границ муниципального образования Архангельское Каменского района, муниципального образования Волчье-Дубравское Тепло-Огаревского района и муниципального образования Липицкое Чернского района, расположенной в 0,30 км от поворота дороги на бывшую деревню Елагино.

От узловой точки 22 (652161.88; 254034.66) линия границы идет по прямой линии в северо-восточном направлении по окраине леса на протяжении 0,59 км до поворотной точки 62.

От поворотной точки 62 (652652.65; 254331.94) линия границы идет на северо-запад на протяжении 0,23 км до поворотной точки 61.

От поворотной точки 61 (652888.80; 254331.67) линия границы меняет направление на северо-восток и идет на протяжении 0,12 км до пересечения с ручьем балки, где расположена поворотная точка 60.

От поворотной точки 60 (653006.57; 254383.60) линия границы идет по руслу ручья в северо-западном, затем в северо-восточном направлении вверх против течения на протяжении 3,70 км до поворотной точки 59.

От поворотной точки 59 (655427.90; 256453.16) линия границы идет по прямой линии в юго-восточном направлении на протяжении 0,20 км до поворотной точки 58.

От поворотной точки 58 (655277.64; 256583.71) линия границы идет по прямой линии в юго-восточном направлении по правой стороне лесополосы, затем по линии раздела пахотных массивов Каменского и Тепло-Огаревского районов на протяжении 1,30 км до поворотной точки 55.

От поворотной точки 55 (654509.05; 257652.42) линия границы идет по прямой линии в юго-восточном направлении по грунтовой дороге на протяжении 0,90 км до поворотной точки 54.

От поворотной точки 54 (654113.02; 258456.19) линия границы идет по прямой линии в юго-восточном направлении по линии раздела пахотных массивов Каменского и Тепло-Огаревского районов, пересекает овраг на протяжении 0,25 км до поворотной точки 53.

От поворотной точки 53 (653961.13; 258667.29) линия границы идет на юго-восток по прямой линии по линии раздела кормовых угодий Каменского и Тепло-Огаревского районов на протяжении 0,80 км до поворотной точки 51, расположенной на русле ручья.

От поворотной точки 51 (653657.12; 259404.42) линия границы поворачивает на юго-запад и идет по руслу ручья на протяжении 0,53 км до поворотной точки 50, расположенной на середине ручья.

От поворотной точки 50 (653305.36; 259009.86) линия границы идет по прямой на юго-восток на протяжении 1,16 км до поворотной точки 49, расположенной на краю безымянной балки.

От поворотной точки 49 (652668.13; 259061.71) линия границы идет на юго-восток по прямой линии на протяжении 1,52 км до поворотной точки 45, расположенной на оси грунтовой дороги.

От поворотной точки 45 (651748.57; 260268.91) линия границы поворачивает и идет на северо-восток по прямой линии на протяжении 1,92 км по линии раздела пахотных массивов Каменского и Тепло-Огаревского районов, пересекает небольшую безымянную балку, затем по линии раздела пахотных массивов Каменского и Тепло-Огаревского районов пересекает грунтовую дорогу до поворотной точки 44, расположенной в русле ручья урочища Дубки.

От поворотной точки 44 (653232.72; 261350.51) линия границы идет на север по руслу ручья урочища Дубки на протяжении 1,33 км до поворотной точки 43.

От поворотной точки 43 (654322.02; 261634.66) линия границы поворачивает на юго-восток, далее идет на северо-восток по прямой линии на протяжении 0,76 км до поворотной точки 42, расположенной на окраине лесополосы.

От поворотной точки 42 (654403.03; 262333.96) линия границы идет на юго-восток по левой стороне лесополосы протяженностью 1,58 км до поворотной точки 41, расположенной на окраине урочища Муравское.

От поворотной точки 41 (652864.22; 262892.44) линия границы идет на юго-восток по пойме оврага протяженностью 0,11 км до поворотной точки 40, расположенной в русле ручья.

От поворотной точки 40 (652781.92; 262961.31) линия границы идет на северо-восток по руслу ручья вверх против течения протяженностью 1,00 км до поворотной точки 39, расположенной на пересечении грунтовой дороги с руслом ручья балки Грязновка.

От поворотной точки 39 (653239.43; 263528.53) линия границы идет по руслу ручья вверх против течения протяженностью 3,85 км до поворотной точки 21(38).

От поворотной точки 21(38) (654689.26; 267000.17) линия границы идет на юго-восток по прямой линии в 0,20 км от леса Милюки протяженностью 1,41 км до поворотной точки 36.

От поворотной точки 36 (653367.80; 267466.97) линия границы идет на юго-восток по прямой линии протяженностью 0,49 км до поворотной точки 35.

От поворотной точки 35 (652886.93; 267583.55) линия границы идет на юго-восток по прямой линии протяженностью 0,30 км до поворотной точки 34, расположенной на окраине балки Луг Попова.

От поворотной точки 34(652597.45; 267666.44) линия границы идет на юго-восток по прямой линии протяженностью 0,22 км до поворотной точки 33.

От поворотной точки 33 (652449.25; 267829.92) линия границы поворачивает и идет на северо-восток по прямой линии протяженностью 0,63 км до поворотной точки 32, расположенной на окраине балки Зерной Луг.

От поворотной точки 32 (652744.72; 268362.80) линия границы идет на северо-запад по прямой линии по левой стороне балки Зерной Луг протяженностью 0,20 км до поворотной точки 30.

От поворотной точки 30 (652887.86; 268222.67) линия границы идет на северо-восток по прямой линии по левой стороне балки Зерной Луг протяженностью 0,03 км до поворотной точки 29.

От поворотной точки 29 (652910.45; 268246.69) линия границы идет на северо-восток по прямой линии по левой стороне балки Зерной Луг протяженностью 0,14 км до поворотной точки 28.

От поворотной точки 28 (653003.59; 268355.75) линия границы идет на северо-восток по прямой линии по левой стороне балки Зерной Луг протяженностью 0,10 км до поворотной точки 27.

От поворотной точки 27 (653102.56; 268395.74) линия границы идет на юго-восток по прямой линии по левой стороне балки Зерной Луг протяженностью 0,10 км до поворотной точки 26.

От поворотной точки 26 (653006.88; 268431.21) линия границы идет на юг по прямой линии по левой стороне балки Зерной Луг протяженностью 0,10 км до поворотной точки 25.

От поворотной точки 25 (652909.35; 268434.17) линия границы идет на юго-восток по прямой линии по левой стороне балки Зерной Луг протяженностью 0,14 км до поворотной точки 24.

От поворотной точки 24 (652858.27; 268566.22) линия границы идет на северо-восток по прямой линии по левой стороне балки Зерной Луг протяженностью 0,14 км до поворотной точки 23.

От поворотной точки 23 (652910.44; 268697.73) линия границы идет на юго-запад по прямой линии по левой стороне балки Зерной Луг протяженностью 0,06 км до поворотной точки 22.

От поворотной точки 22 (652836.60; 268652.11) линия границы идет на юго-восток по прямой линии по левой стороне балки Зерной Луг протяженностью 0,13 км до поворотной точки 21.

От поворотной точки 21 (652737.87; 268745.74) линия границы идет на юго-восток по прямой линии по левой стороне балки Зерной Луг протяженностью 0,17 км до поворотной точки 20.

От поворотной точки 20 (652655.42; 268897.28) линия границы идет на юго-восток по прямой линии по левой стороне балки Зерной Луг протяженностью 0,41 км до поворотной точки 19.

От поворотной точки 19 (652391.91; 269221.01) линия границы идет на юго-запад по прямой линии вдоль лесополосы протяженностью 0,14 км до поворотной точки 18.

От поворотной точки 18 (652306.94; 269099.34) линия границы идет на юг по прямой линии протяженностью 0,13 км до поворотной точки 17, расположенной на границе балки Песочный Луг.

От поворотной точки 17 (652165.41; 269120.48) линия границы идет на юго-восток по прямой линии протяженностью 0,71 км до поворотной точки 16, расположенной в начале балки Песочный Луг.

От поворотной точки 16 (651637.37; 269588.70) линия границы идет по прямой линии на юго-восток протяженностью 0,55 км до поворотной точки 15, расположенной на проселочной дороге.

От поворотной точки 15 (651210.37; 269927.72) линия границы идет по прямой линии на юго-восток протяженностью 0,23 км до поворотной точки 21(14), расположенной на окраине леса Новенький, на 1,20 км северо-восточнее деревни Ежовка Каменского района.

От поворотной точки 21(14) (651035.69; 270074.17) линия границы идет по прямой линии в северо-восточном направлении на протяжении 0,29 км до поворотной точки 13, расположенной на середине безымянного ручья.

От поворотной точки 13 (651166.55; 270325.56) линия границы идет по прямой линии в северо-восточном направлении на протяжении 2,03 км до поворотной точки 12.

От поворотной точки 12 (652044.17; 271829.18) линия границы идет по прямой линии на северо-восток протяженностью 0,28 км до поворотной точки 11.

От поворотной точки 11 (652159.84; 272037.15) линия границы идет по прямой линии на северо-восток протяженностью 0,21 км до поворотной точки 10, расположенной на окраине леса.

От поворотной точки 10 (652274.17; 272209.25) линия границы идет по прямой линии на северо-восток протяженностью 0,32 км до поворотной точки 9.

От поворотной точки 9 (652507.74; 272441.16) линия границы идет по прямой линии на северо-восток протяженностью 0,21 км до поворотной точки 8.

От поворотной точки 8 (652628.27; 272617.94) линия границы идет по прямой линии на северо-восток протяженностью 0,14 км до поворотной точки 7.

От поворотной точки 7 (652684.06; 272745.15) линия границы идет по прямой линии на юго-восток протяженностью 0,36 км до поворотной точки 6, расположенной на проселочной дороге.

От поворотной точки 6 (652813.14; 272930.24) линия границы идет по прямой линии на северо-восток по левой окраине урочища Петровская Слобода протяженностью 0,25 км до поворотной точки 5.

От поворотной точки 5 (652946.34; 273140.00) линия границы идет по прямой линии на северо-запад по левой окраине урочища Петровская Слобода протяженностью 0,05 км до поворотной точки 4.

От поворотной точки 4 (652988.53; 273123.88) линия границы идет по прямой линии на северо-восток по левой окраине урочища Петровская Слобода протяженностью 0,06 км до поворотной точки 3, расположенной на грунтовой дороге.

От поворотной точки 3 (653045.94; 273144.24) линия границы идет на северо-восток по прямой линии протяженностью 0,48 км до поворотной точки 2, расположенной на середине русла реки Ситова Меча.

От поворотной точки 2(653315.66; 273465.55) линия границы идет по руслу реки Ситова Меча на юго-восток до поворотной точки 1, расположенной в месте слияния реки Ситова Меча и ручья лощины Кустоватка.

От поворотной точки 1 (652945.44; 273991.47) линия границы идет на северо-восток вверх против течения ручья лощины Кустоватка протяженностью 1,53 км до узловой точки 21, точки стыка границ муниципальных образований Архангельское Каменского района, Волчье-Дубравское Тепло-Огаревского района и Турдейское Воловского района.

От узловой точки 21 (655875.74; 275212.82) линия границы идет по руслу ручья балки Юрьев Верх в восточном направлении до поворотной точки 23, расположенной на русле ручья балки Юрьев Верх.

От поворотной точки 23 (655824.79; 275700.86) линия границы идет на северо-восток по руслу ручья балки Юрьев Верх до поворотной точки 22, расположенной на ручье балки Юрьев Верх, в 0,85 км от деревни Варваринка Тепло-Огаревского района.

От поворотной точки 22 (656047.47; 276098.19) линия границы идет на юго-восток по правой стороне лесополосы протяженностью 0,80 км до поворотной точки 21, расположенной в точке примыкания к автодороге полезащитной полосы.

От поворотной точки 21 (655647.91; 276932.24) линия границы идет на юг по западной стороне полосы отвода автодороги Ефремов – Лапотково протяженностью 0,86 км до поворотной точки 20.

От поворотной точки 20 (654792.11; 277147.01) линия границы поворачивает на восток, пересекает автодорогу Ефремов – Лапотково и идет по прямой линии до пересечения с руслом ручья балки, идущей от деревни Красное Тепло-Огаревского района, до поворотной точки 19, расположенной в 0,47 км от автодороги Ефремов – Лапотково.

От поворотной точки 19 (654887.19; 277609.81) линия границы идет на юго-восток протяженностью 2,00 км вниз по течению ручья до поворотной точки 18, расположенной в месте слияния данного ручья с ручьем, вытекающим из балки, идущей из деревни Красное Тепло-Огаревского района.

От поворотной точки 18 (653368.56; 278837.61) линия границы поворачивает и идет на северо-восток по ручью вверх против течения по балке протяженностью 0,56 км до поворотной точки 17, расположенной в месте слияния данного ручья с ручьем балки Хименка.

От поворотной точки 17 (653717.61; 279271.34) линия границы идет на юго-восток по руслу ручья до поворотной точки 16, расположенной в безымянной балке на ручье, на расстоянии 0,93 км от подъезда к деревне Красная Дубровка Воловского района.

От поворотной точки 16 (653729.46; 280377.82) линия границы идет на юго-восток по левой стороне лесополосы протяженностью 0,40 км, затем на северо-запад по линии раздела пахотных массивов Каменского и Воловского районов протяженностью 0,25 км до поворотной точки 15.

От поворотной точки 15 (653153.69; 280675.59) линия границы идет по линии раздела пахотных массивов на юго-восток до оси автодороги к деревне Красная Дубровка Воловского района протяженностью 0,32 км до поворотной точки 14.

От поворотной точки 14 (652886.14; 280896.55) линия границы идет на юго-запад по оси дороги – подъезда к деревне Красная Дубровка Воловского района протяженностью 0,18 км до поворотной точки 13, расположенной на пересечении осей автодорог Турдей – Кресты и подъезда к деревне Красная Дубровка Воловского района.

От поворотной точки 13 (652713.75; 280812.42) линия границы поворачивает и идет на юго-восток протяженностью 0,13 км по прямой линии до поворотной точки 12, расположенной в вершине балки Головка.

От поворотной точки 12 (652631.15; 280866.48) линия границы идет в юго-восточном направлении по тальвегу балки Головка до поворотной точки 11, расположенной в русле ручья балки Рубежный Лог.

От поворотной точки 11 (651728.14; 281527.79) линия границы идет на юг по безымянному ручью вниз по течению по границе леса Чернячий до поворотной точки 10.

От поворотной точки 10 (649273.39; 282017.81) линия границы идет по прямой линии раздела пахотных массивов Каменского и Воловского районов на протяжении 0,52 км на запад до поворотной точки 9, расположенной в 0,51 км от леса Большой Верх.

От поворотной точки 9 (649165.82; 281477.09) линия границы поворачивает на юго-восток и идет, пересекая балку Большой Верх, по левой стороне лесополосы протяженностью 1,16 км до поворотной точки 8, расположенной на расстоянии 0,09 км от угла леса Дементьев.

От поворотной точки 8 (648119.01; 282049.46) линия границы идет на юго-восток по прямой линии по западной границе леса протяженностью 0,25 км до поворотной точки 7.

От поворотной точки 7 (647928.11; 282207.75) линия границы идет на юго-восток по левой стороне лесополосы протяженностью 0,23 км до поворотной точки 6.

От поворотной точки 6 (647775.91; 282377.24) линия границы идет на юго-восток по левой стороне лесополосы до поворотной точки 5, расположенной в 0,14 км западнее деревни Баташовка Воловского района.

От поворотной точки 5 (647042.97; 283181.95) линия границы идет в юго-восточном направлении по прямой линии под прямым углом к руслу реки Красивая Меча протяженностью 0,24 км до русла реки Красивая Меча, до поворотной точки 4, расположенной в 0,23 км юго-западнее деревни Баташовка Воловского района.

От поворотной точки 4 (646872.10; 283359.68) линия границы идет в юго-восточном направлении по руслу реки Красивая Меча до поворотной точки 3, расположенной на русле реки Красивая Меча, в 0,50 км северо-восточнее деревни Баташовка Воловского района.

От поворотной точки 3 (647603.14; 284853.87) линия границы идет в юго-восточном направлении по пойме реки Красивая Меча протяженностью 0,24 км до поворотной точки 2.

От поворотной точки 2 (647492.07; 285138.06) линия границы идет по пойме реки Красивая Меча, затем пересекает овраг, далее по левой стороне лесополосы протяженностью 2,48 км до поворотной точки 1.

От поворотной точки 1 (646339.93; 287323.05) линия границы идет по ручью, пересекая дорогу к карьере Кадное, протяженностью 0,03 км до узловой точки 20, точки стыка границ муниципального образования Турдейское Воловского района, муниципального образования Архангельское Каменского района и муниципального образования город Ефремов.

От узловой точки 20 (646327.28; 287348.54) линия границы идет по руслу ручья балки Гнилая в западном направлении до точки 86, расположенной в месте слияния ручьев балок Орлова, Сапроновская и Гнилая.

От поворотной точки 86 (645557.58; 285087.63) линия границы идет на юг по руслу ручья балки Орлова до пересечения с ручьем балки Дегтярная до поворотной точки 85, расположенной в русле ручья балки Дегтярная.

От поворотной точки 85 (644694.51; 285519.55) линия границы идет на юго-запад по руслу ручья балки Дегтярная до поворотной точки 84, расположенной на водоразделе балки Дегтярная.

От поворотной точки 84 (643676.26; 285109.18) линия границы идет на юго-запад по дну балки Дегтярная протяженностью 0,18 км до поворотной точки 83, расположенной на вершине балки Дегтярная.

От поворотной точки 83 (643578.19; 284961.74) линия границы идет по прямой линии на юго-запад по правой стороне лесополосы протяженностью 0,27 км до поворотной точки 82, расположенной на пересечении двух лесополос.

От поворотной точки 82 (643431.74; 284742.90) линия границы поворачивает на юго-восток и идет по левому краю придорожной лесополосы, пересекает подъездную дорогу к поселку Степной Ефремовского района, затем идет по придорожной лесополосе протяженностью 1,43 км до поворотной точки 81, расположенной внутри придорожной лесополосы.

От поворотной точки 81 (642106.98; 285274.87) линия границы поворачивает на юго-запад, пересекает автодорогу Лапотково – Ефремов и идет протяженностью 0,11 км до поворотной точки 80, расположенной на краю придорожной лесополосы.

От поворотной точки 80 (642008.08; 285225.57) линия границы идет на юго-запад протяженностью 0,28 км по линии раздела пахотных массивов Каменского и Ефремовского районов до поворотной точки 79, расположенной в начале лесополосы.

От поворотной точки 79 (641781.17; 285082.16) линия границы идет на юго-запад по левой стороне лесополосы протяженностью 0,89 км до узловой точки 116, точки стыка границ муниципальных образований Архангельское и

Яблоневское Каменского района и муниципального образования город Ефремов.

От узловой точки 116 (641289.09; 284768.00) линия границы идет на северо-запад по южной стороне лесополосы протяженностью 0,76 км до поворотной точки 24, расположенной на дне оврага.

От поворотной точки 24 (641608.94; 284078.22) линия границы ломаной линией протяженностью 2,08 км идет на юго-запад по дну оврага, вдоль русла ручья безымянной балки до поворотной точки 23, расположенной на восточном берегу реки Красивая Меча, в 1,00 км севернее деревни Рыбалки Каменского района.

От поворотной точки 23 (641574.72; 282574.57) линия границы идет вверх против течения реки Красивая Меча до поворотной точки 22, расположенной в месте слияния ручья безымянной балки и реки Красивая Меча.

От поворотной точки 22 (640911.81; 281020.34) линия границы идет по руслу ручья безымянной балки, затем по тальвегу безымянной балки до поворотной точки 21.

От поворотной точки 21 (641362.45; 279192.56) линия границы протяженностью 1,24 км идет по грунтовой дороге вдоль леса, огибая на расстоянии 0,20 км с северо-восточной стороны поселок Новое Поле Каменского района, до поворотной точки 20, расположенной на развилке дорог.

От поворотной точки 20 (642071.03; 278249.17) линия границы протяженностью 0,25 км идет на северо-запад по грунтовой дороге до поворотной точки 19, расположенной в начале лесополосы.

От поворотной точки 19 (642108.28; 278001.33) линия границы протяженностью 0,03 км идет на северо-запад по грунтовой дороге до поворотной точки 18.

От поворотной точки 18 (642112.31; 277970.69) линия границы протяженностью 0,05 км идет на северо-запад по суходолу до поворотной точки 17.

От поворотной точки 17 (642126.96; 277926.72) линия границы протяженностью 0,16 км идет на юго-запад по грунтовой дороге вдоль поселка Новое Поле Каменского района до поворотной точки 16, расположенной на развилке дорог.

От поворотной точки 16 (642054.40; 277782.83) линия границы протяженностью 0,24 км идет на юго-запад по грунтовой дороге до поворотной точки 15.

От поворотной точки 15 (641948.35; 277563.36) линия границы протяженностью 0,11 км идет на северо-запад по грунтовой дороге до поворотной точки 14, расположенной на пересечении дорог.

От поворотной точки 14 (642003.64; 277470.26) линия границы протяженностью 0,18 км идет на северо-запад по грунтовой дороге до поворотной точки 13.

От поворотной точки 13 (642085.57; 277332.33) линия границы идет по руслу ручья вниз по течению на северо-запад до поворотной точки 12, расположенной на слиянии двух ручьев.

От поворотной точки 12 (642158.04; 277105.72) линия границы идет на северо-запад по руслу ручья вниз по течению до поворотной точки 11, расположенной в месте слияния ручья с рекой Каменка.

От поворотной точки 11 (643961.59; 276016.83) линия границы идет по руслу реки Каменка вверх против течения до поворотной точки 10, расположенной в месте слияния реки Каменка с ручьем безымянной балки.

От поворотной точки 10 (643438.99; 274972.62) линия границы идет на запад по руслу реки Каменка вверх против течения до поворотной точки 9, расположенной в русле реки Каменка.

От поворотной точки 9 (643137.11; 273707.24) линия границы протяженностью 1,01 км идет ломаной линией вдоль оврага на северо-запад, затем на юго-запад, далее на север до поворотной точки 8, расположенной на пересечении грунтовых дорог.

От поворотной точки 8 (643300.52; 273279.95) линия границы протяженностью 0,05 км идет на юго-запад вдоль грунтовой дороги, идущей по северной окраине поселка Красные Озерки Каменского района, до поворотной точки 7.

От поворотной точки 7 (643283.74; 273236.04) линия границы протяженностью 0,12 км идет на юго-запад вдоль грунтовой дороги справа от поселка Красные Озерки Каменского района до поворотной точки 6.

От поворотной точки 6 (643265.82; 273113.78) линия границы протяженностью 0,21 км идет на запад, с отклонением на север, по грунтовой дороге до северо-западной окраины поселка Красные Озерки Каменского района, до поворотной точки 5.

От поворотной точки 5 (643267.21; 272906.76) линия границы протяженностью 0,32 км поворачивает на юго-восток и идет до поворотной точки 4, расположенной на развилке грунтовых дорог.

От поворотной точки 4 (643011.86; 273003.63) линия границы протяженностью 0,05 км поворачивает на юго-запад и идет по дороге до центра моста через реку Каменка, до поворотной точки 3.

От поворотной точки 3 (643003.39; 272992.44) линия границы идет по руслу реки Каменка до поворотной точки 2, расположенной в месте слияния ручья и реки Каменка.

От поворотной точки 2 (643366.26; 272592.81) линия границы идет вверх против течения реки Каменка до поворотной точки 1, расположенной в центре плотины пруда около деревни Романовка Каменского района.

От поворотной точки 1 (643616.93; 271985.92) линия границы протяженностью 0,41 км идет по центру зеркала пруда, расположенного около деревни Романовка Каменского района, в западном направлении до поворотной точки 63.

От поворотной точки 63 (643688.22; 271581.69) линия границы идет на юго-запад по зеркалу пруда до поворотной точки 1, расположенной в русле ручья балки урочища Крутовка.

От поворотной точки 1 (643305.10; 270129.86) линия границы идет на юго-восток вверх против течения ручья безымянной балки до поворотной точки 2, расположенной в точке слияния ручья балки урочища Крутовка и ручья балки деревни Синий Камень Каменского района.

От поворотной точки 2 (641400.28; 270852.35) линия границы идет на юго-запад по руслу ручья балки урочища Крутовка до поворотной точки 3, расположенной на разветвлении балки урочища Крутовка.

От поворотной точки 3 (640001.93; 270111.49) линия границы протяженностью 1,45 км идет по левой стороне лесополосы на юго-восток по тальвегу ответвления безымянной балки до поворотной точки 7, расположенной на оси дороги Архангельское – Ефремов.

От поворотной точки 7 (638931.94; 270916.37) линия границы протяженностью 0,92 км идет по кормовым угодьям, затем пересекает лесополосу, идет по правой стороне лесополосы на северо-восток до поворотной точки 8, расположенной в конце лесополосы.

От поворотной точки 8 (638582.06; 270079.54) линия границы протяженностью 0,66 км идет на юго-восток по грунтовой дороге до поворотной точки 9, расположенной в конце лесополосы.

От поворотной точки 9 (637950.81; 270278.06) линия границы протяженностью 0,58 км идет по левой стороне лесополосы до поворотной точки 10, расположенной на стыке лесополосы, кормовых угодий и грунтовой дороги.

От поворотной точки 10 (637709.78; 269755.57) линия границы протяженностью 0,75 км идет на юго-запад вначале по правой стороне лесополосы, далее по кормовым угодьям до поворотной точки 11.

От поворотной точки 11 (637412.57; 269128.01) линия границы протяженностью 1,40 км идет на юго-запад по левой стороне лесополосы до поворотной точки 12, расположенной на пересечении дорог в конце лесополосы.

От поворотной точки 12 (637037.62; 267776.89) линия границы протяженностью 0,31 км идет на юго-запад по дороге до пересечения грунтовых дорог до поворотной точки 13, расположенной на оси дороги к селу Архангельское Каменского района.

От поворотной точки 13 (637029.71; 267472.62) линия границы протяженностью 1,29 км идет на юго-запад вдоль дороги к селу Архангельское Каменского района до поворотной точки 14.

От поворотной точки 14 (635840.02; 267079.16) линия границы протяженностью 1,30 км идет на северо-запад, пересекая автодорогу по левой стороне лесополосы, до поворотной точки 15, расположенной на западной окраине лесополосы.

От поворотной точки 15 (635949.98; 265868.77) линия границы протяженностью 0,58 км идет на северо-запад по границе кормовых угодий до поворотной точки 16.

От поворотной точки 16 (635962.84; 265365.94) линия границы идет на северо-запад протяженностью 0,90 км по грунтовой дороге вдоль кормовых угодий до поворотной точки 17.

От поворотной точки 17 (636611.25; 264774.97) линия границы идет на запад протяженностью 2,50 км по грунтовой дороге до поворотной точки 18.

От поворотной точки 18 (636485.44; 262358.21) линия границы идет на юго-запад протяженностью 0,20 км вдоль грунтовой дороги до поворотной точки 19.

От поворотной точки 19 (636317.94; 262268.41) линия границы идет на юго-восток протяженностью 0,38 км вдоль кормовых угодий до поворотной точки 20.

От поворотной точки 20 (636001.71; 262475.56) линия границы идет на юго-восток протяженностью 1,85 км вдоль кормовых угодий до поворотной точки 21, расположенной на развилке грунтовых дорог.

От поворотной точки 21 (634981.34; 264023.37) линия границы идет на восток протяженностью 0,35 км по линии раздела сенокоса до поворотной точки 22.

От поворотной точки 22 (635009.70; 264337.69) линия границы протяженностью 0,30 км идет по линии раздела сенокоса на юго-восток до поворотной точки 23, расположенной в месте слияния двух ручьев.

От поворотной точки 23 (634771.35; 264516.11) линия границы идет на юго-запад по руслу ручья вверх против течения до поворотной точки 64, расположенной в месте слияния двух ручьев.

От поворотной точки 64 (633902.16; 264059.28) линия границы протяженностью 0,83 км идет на юго-запад по руслу ручья в балке Шуршевка до поворотной точки 1.

От поворотной точки 1 (633500.40; 263281.32) линия границы поворачивает на северо-запад и идет по тальвегу ответвления балки Шуршевка протяженностью 1,02 км до поворотной точки 2.

От поворотной точки 2 (633684.32; 262330.71) линия границы поворачивает и идет на юго-запад по грунтовой дороге протяженностью 0,73 км до поворотной точки 3, расположенной на развилке грунтовых дорог.

От поворотной точки 3 (632992.91; 262169.87) линия границы протяженностью 0,64 км идет на юго-запад по грунтовой дороге урочища Орешник до поворотной точки 4, расположенной на западной окраине урочища Орешник.

От поворотной точки 4 (632685.76; 261745.84) линия границы протяженностью 1,91 км идет на северо-запад по грунтовой дороге до узловой точки 10а, точке стыка границ муниципальных образований Архангельское и Яблоневское Каменского района и Орловской области.

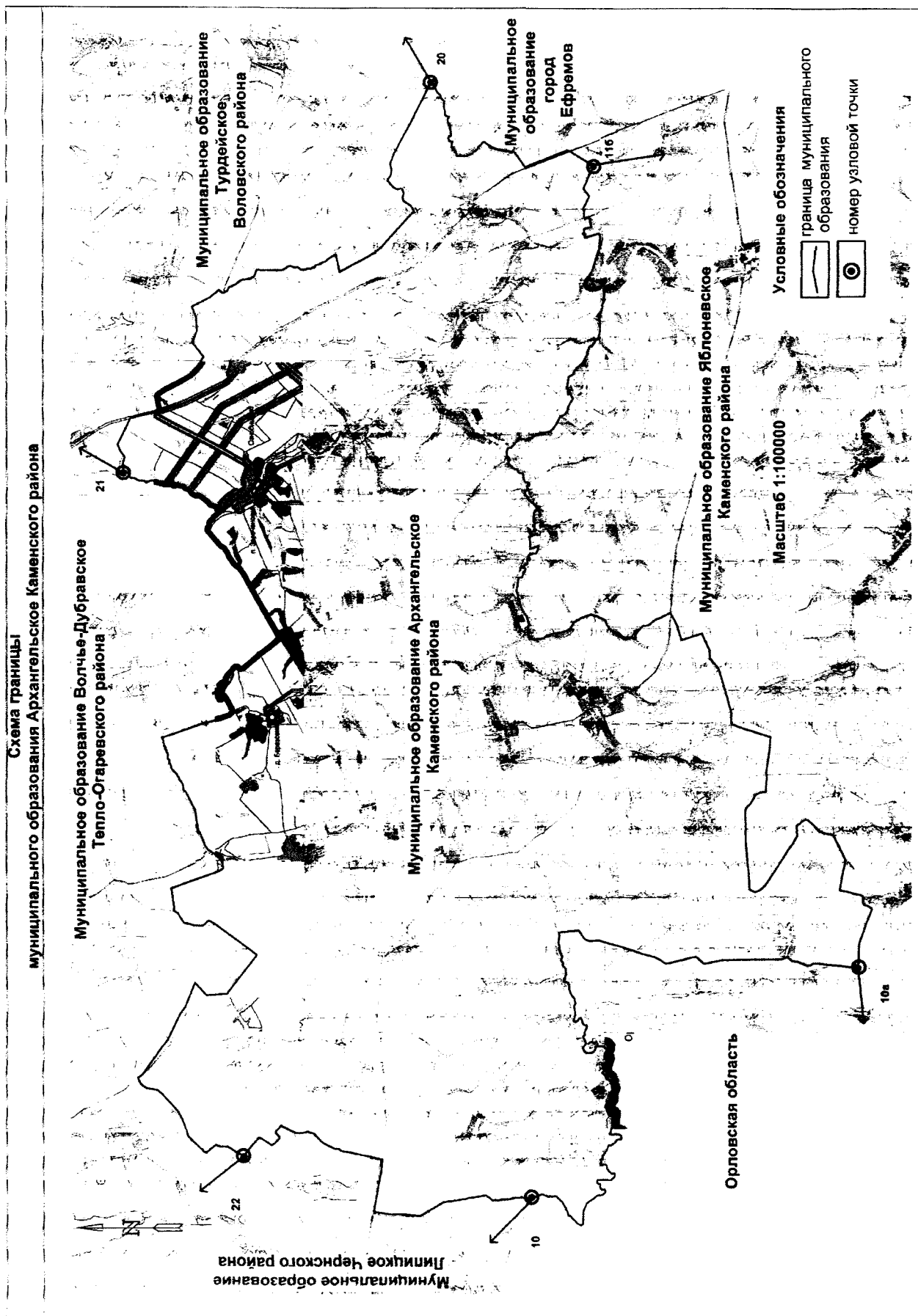
От узловой точки 10а (633117.73; 259914.80) линия границы идет по границе Тульской и Орловской областей до узловой точки 10, точки стыка границ муниципального образования Липицкое Чернского района, муниципального образования Архангельское Каменского района и Орловской области, принятой ранее за начальную точку описания границы муниципального образования Архангельское Каменского района.

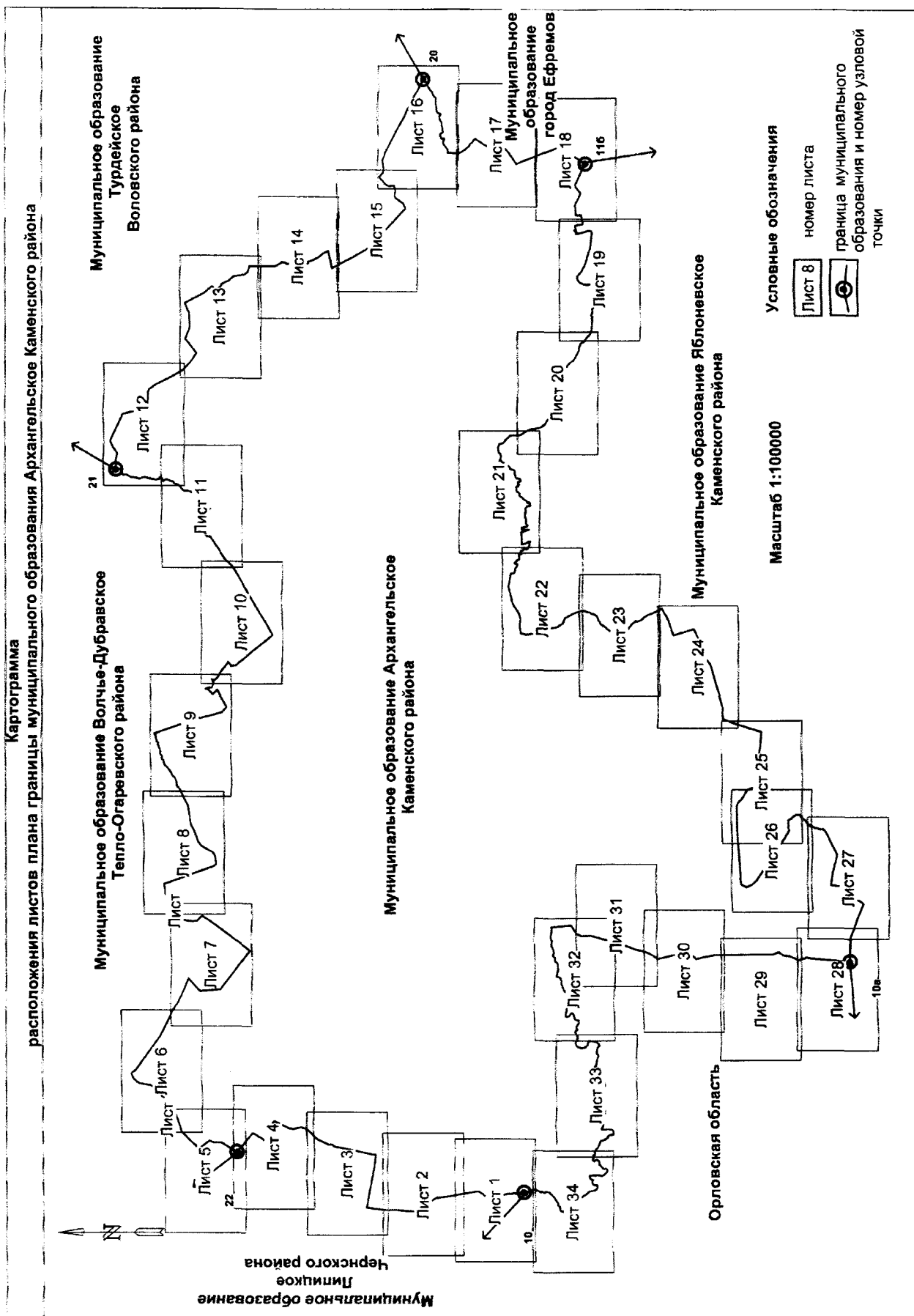
В тексте описания границы муниципального образования Архангельское Каменского района расстояния от узловых и поворотных точек до населенных пунктов указаны ориентировочно.

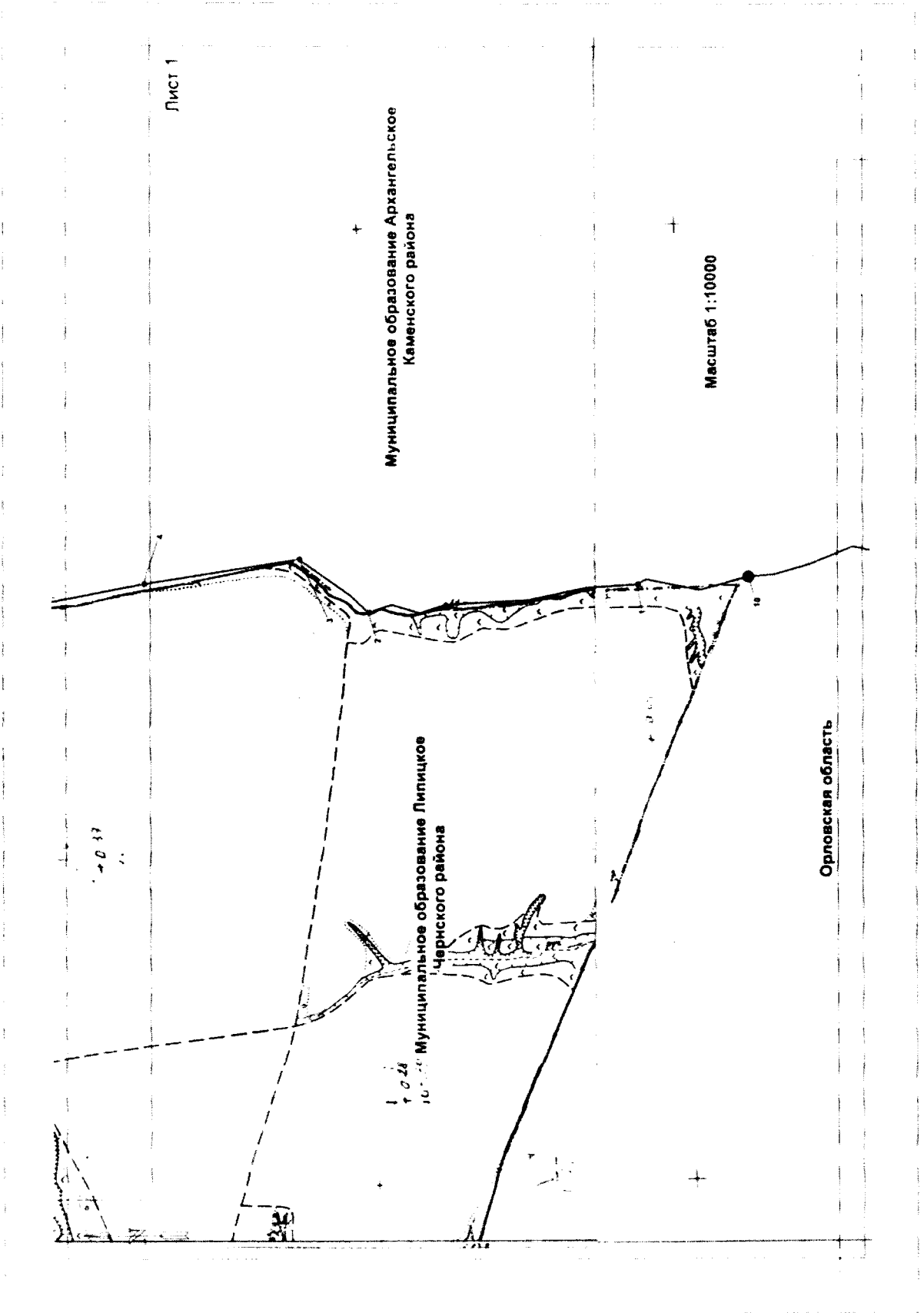
Приложение 4
к Закону Тульской области «О внесении
изменений в Закон Тульской области
«О переименовании муниципального
образования «Каменский район» Тульской
области, установлении границ, наделении
статусом и определении административных
центров муниципальных образований на
территории Каменского района
Тульской области»

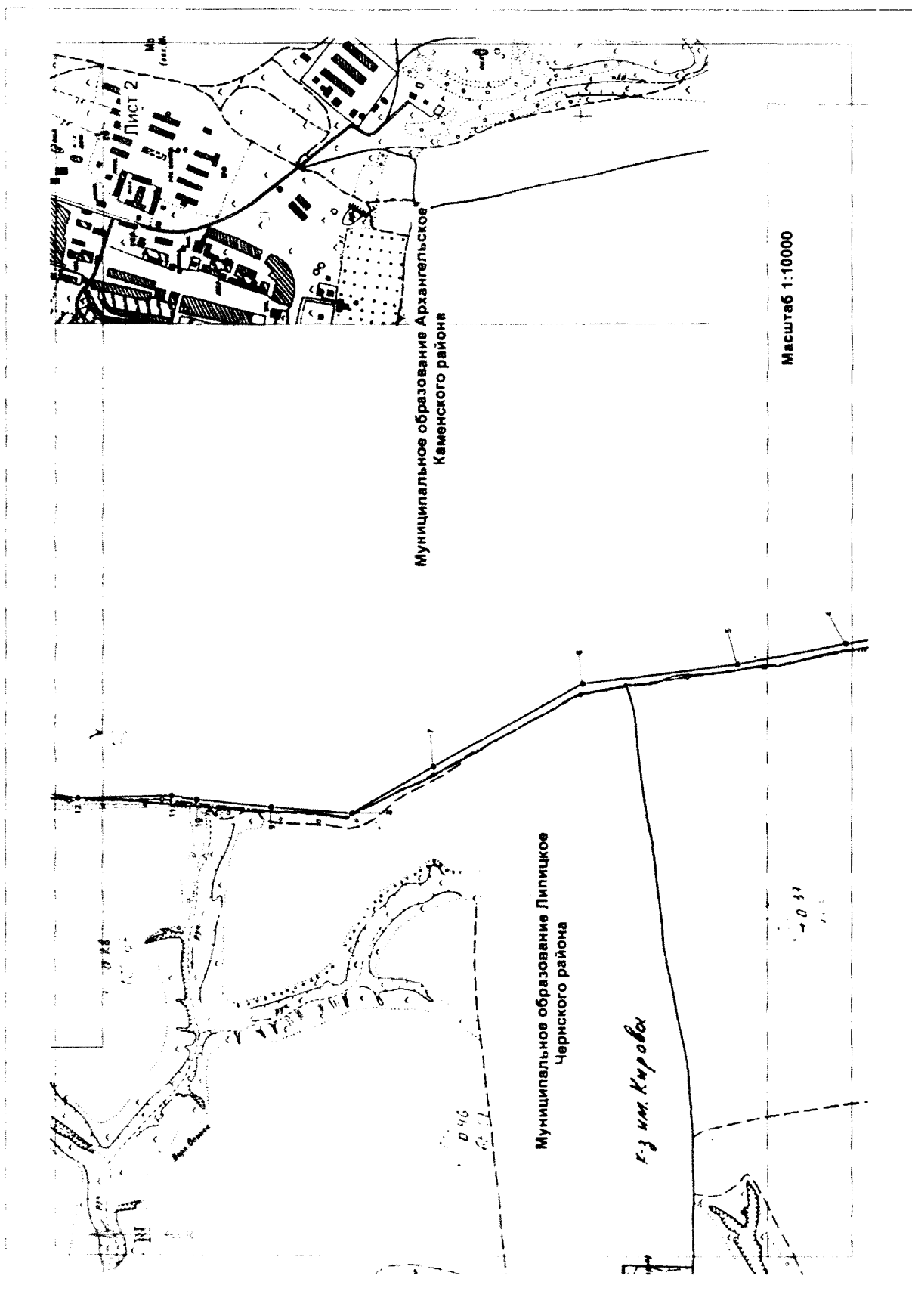
Приложение 3¹
к Закону Тульской области
«О переименовании муниципального
образования «Каменский район» Тульской
области, установлении границ, наделении
статусом и определении административных
центров муниципальных образований на
территории Каменского района
Тульской области»

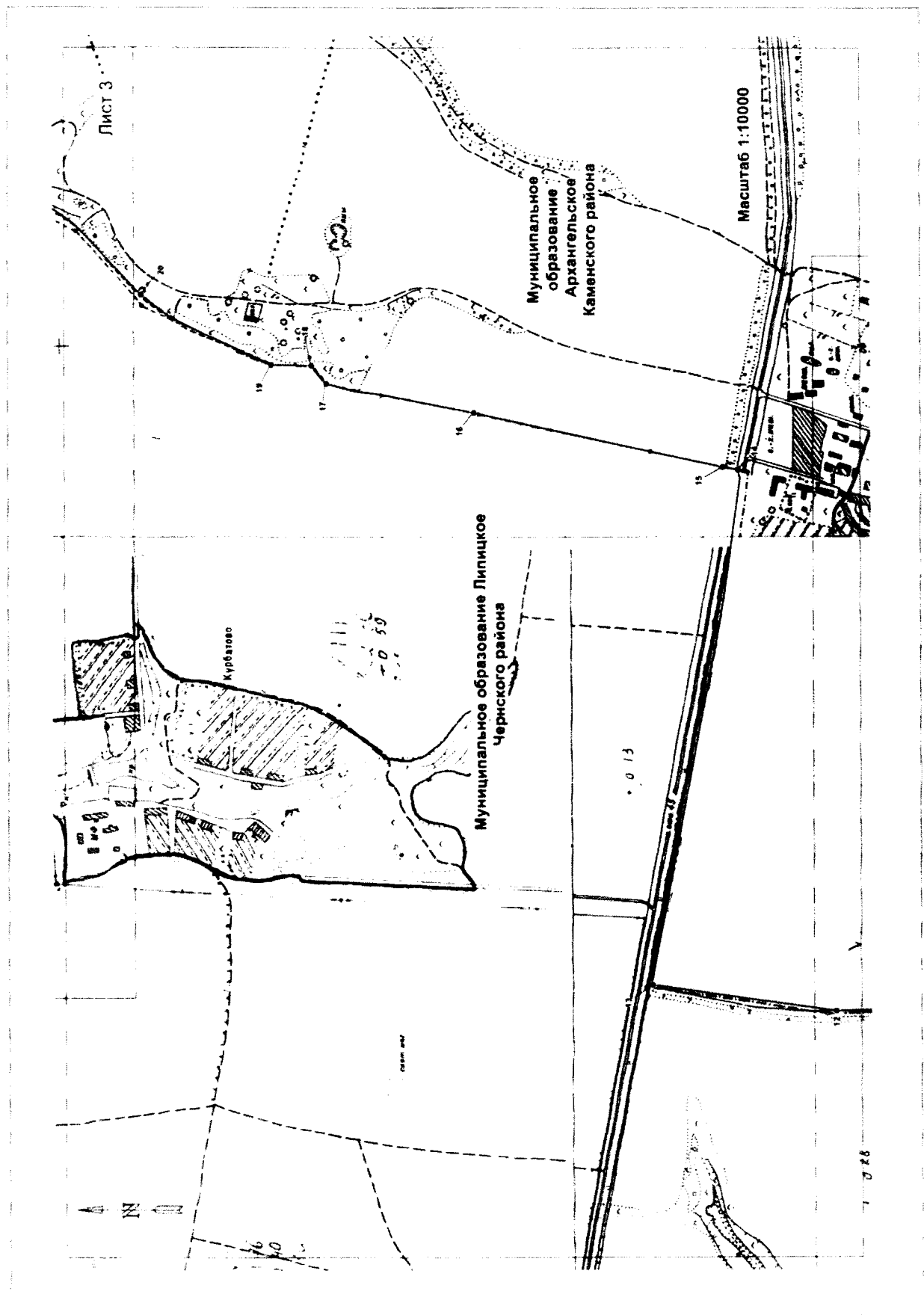
**Карта-схема границы муниципального образования
Архангельское Каменского района**

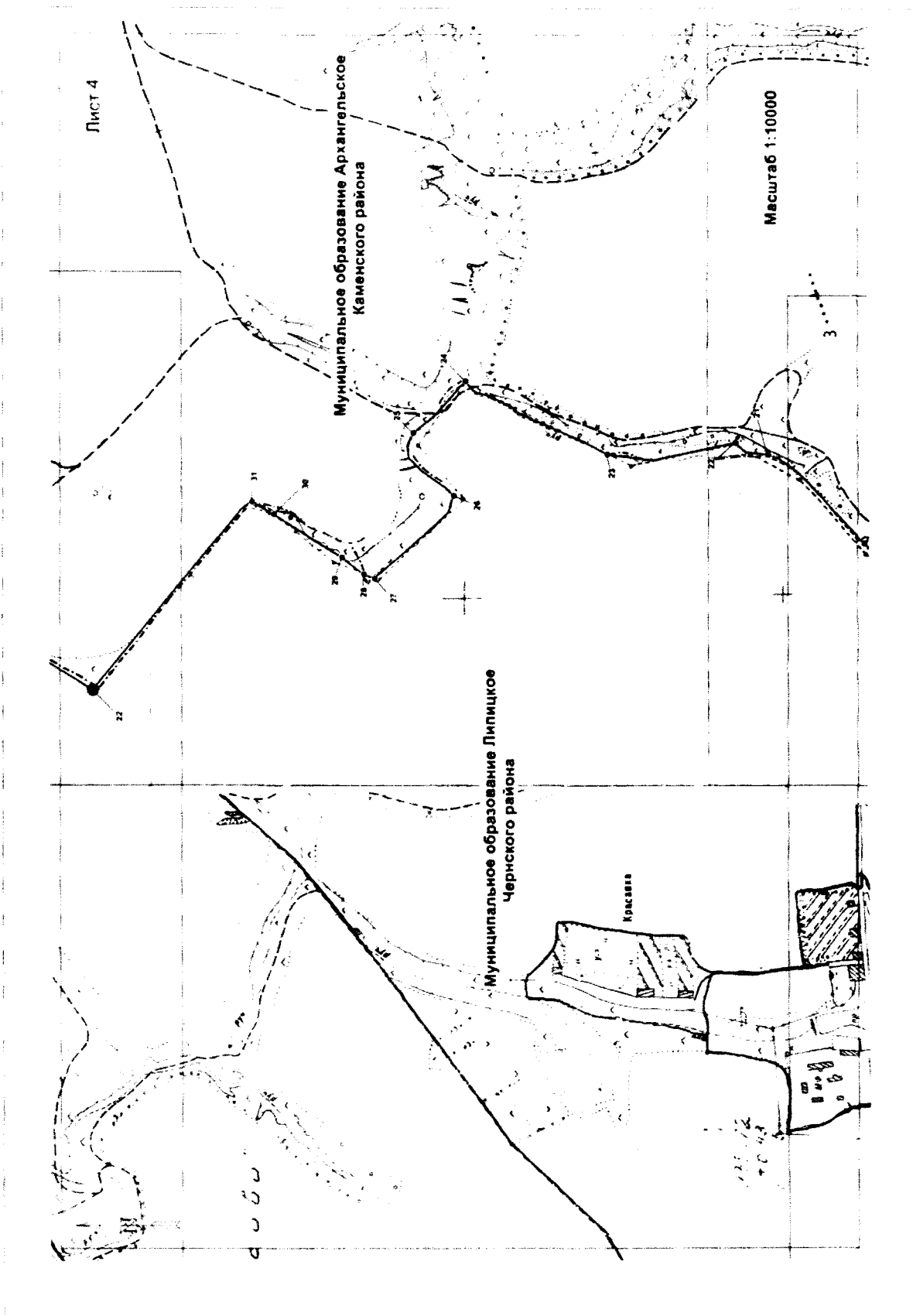


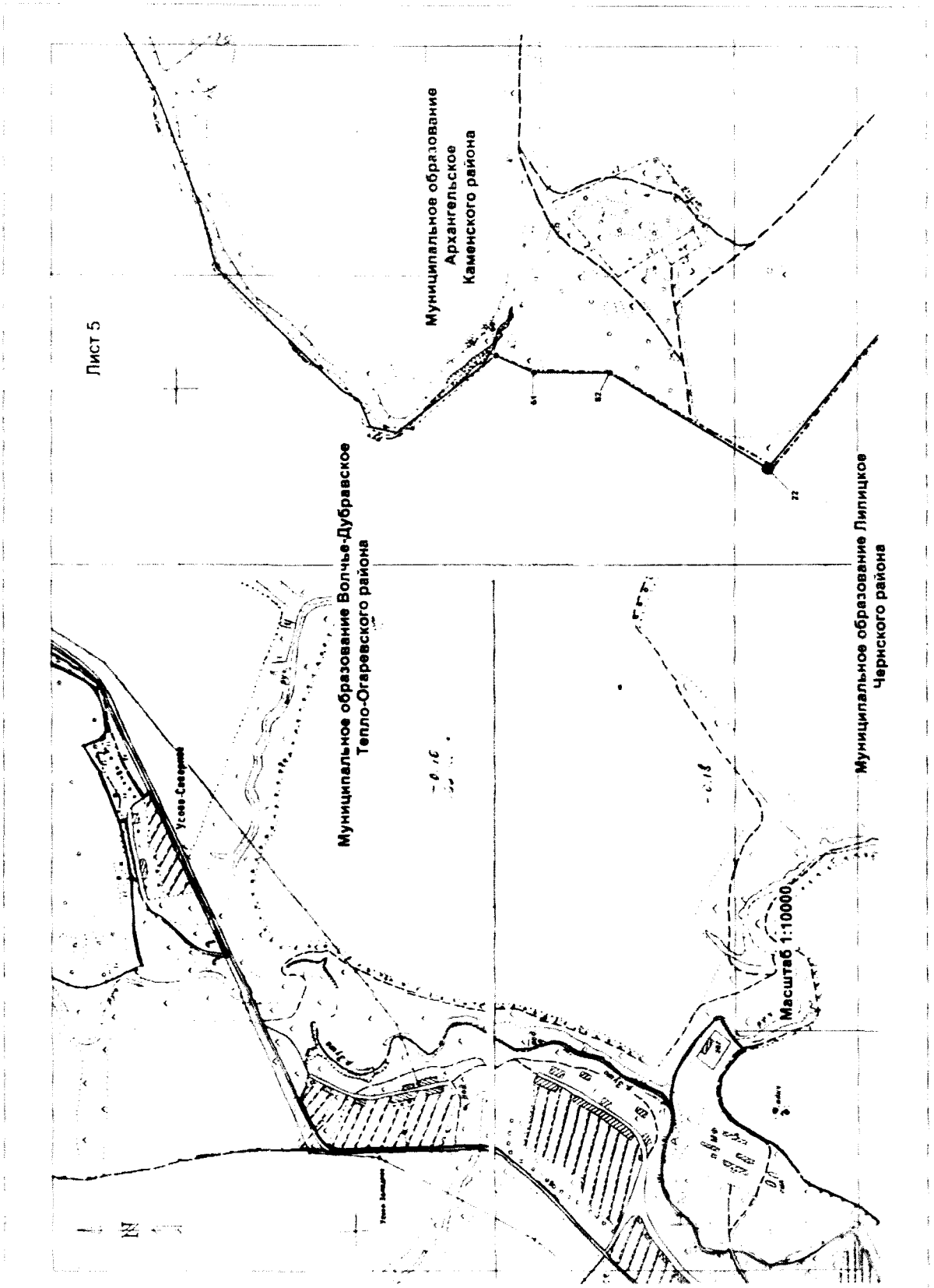


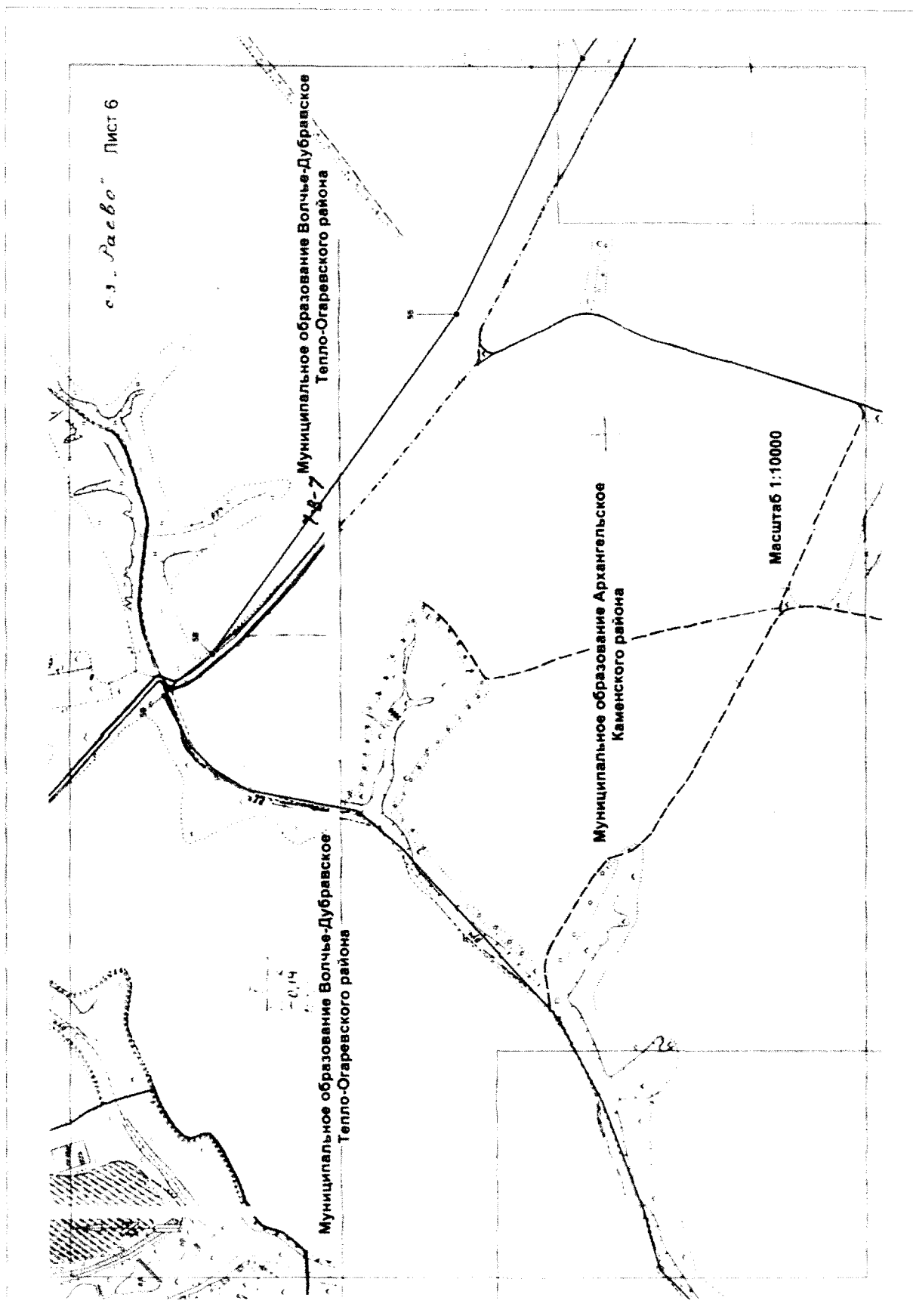


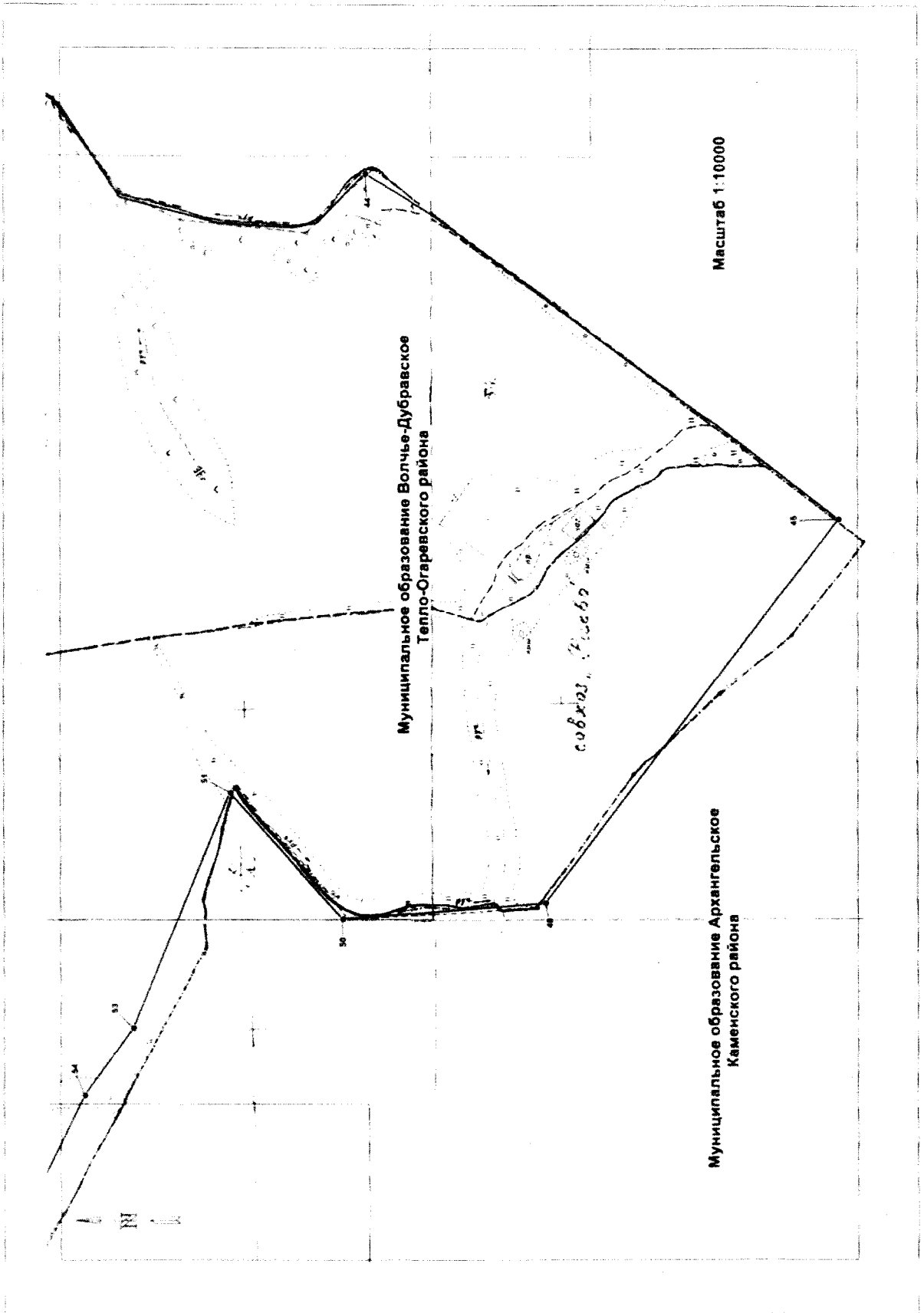


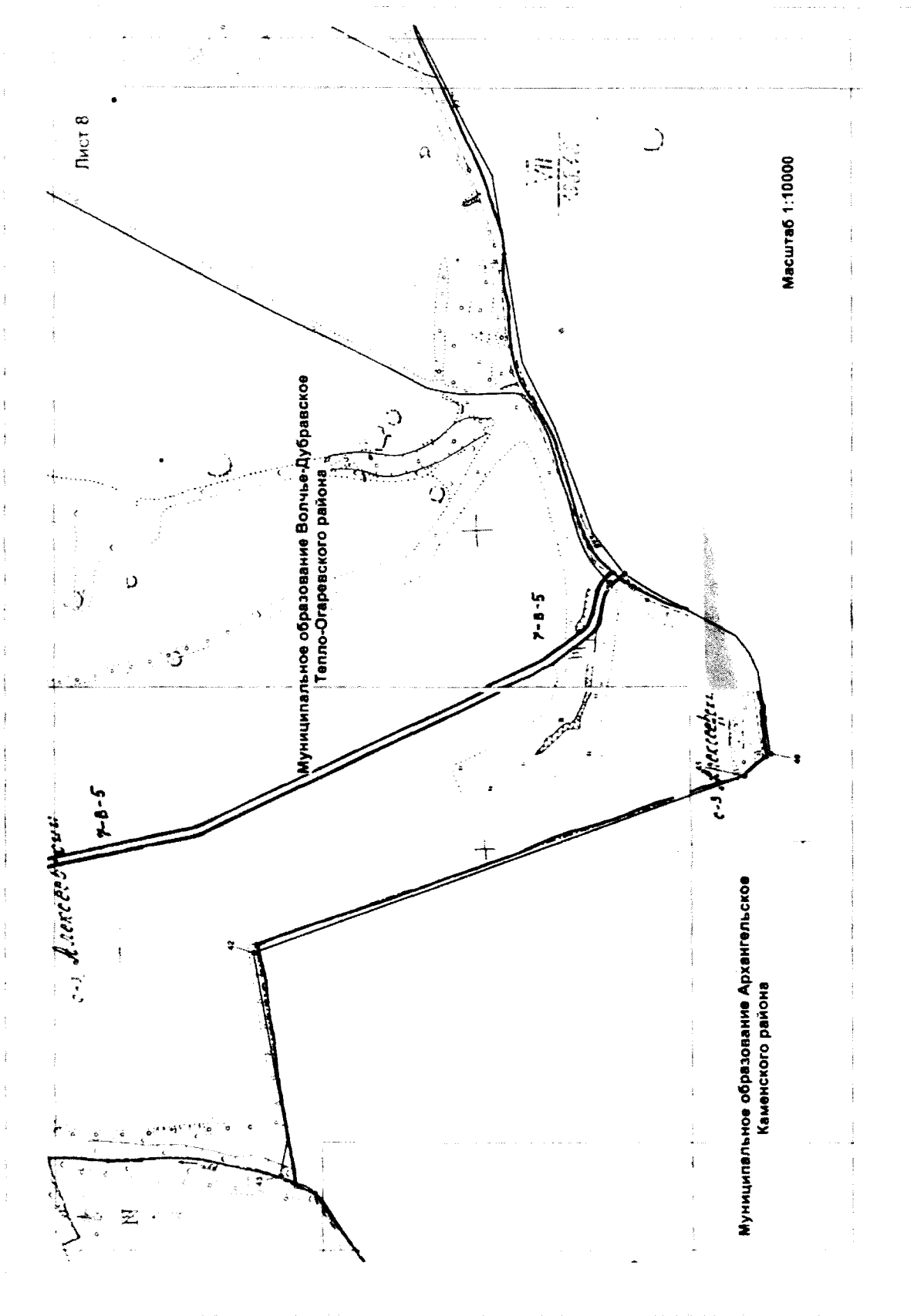


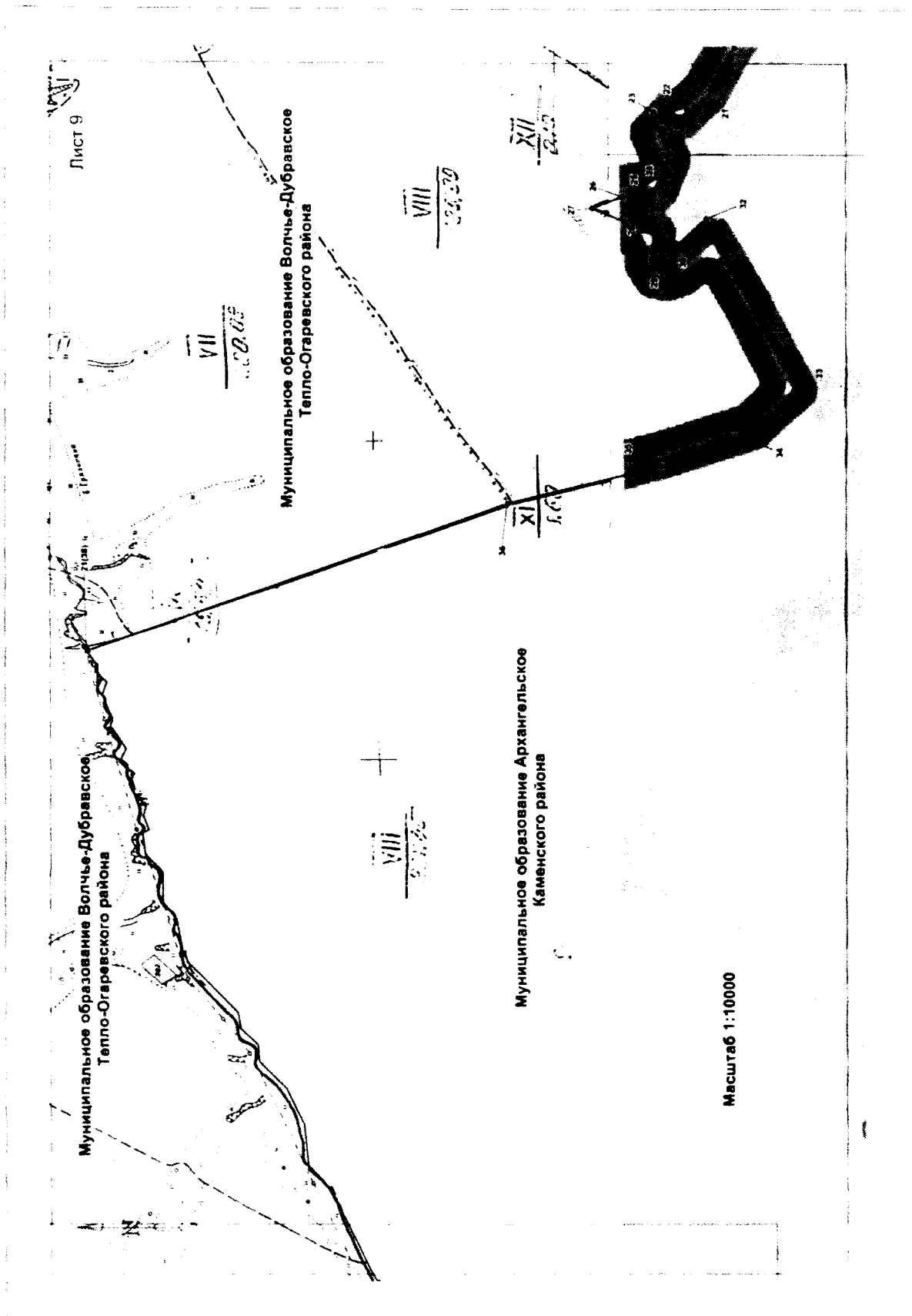


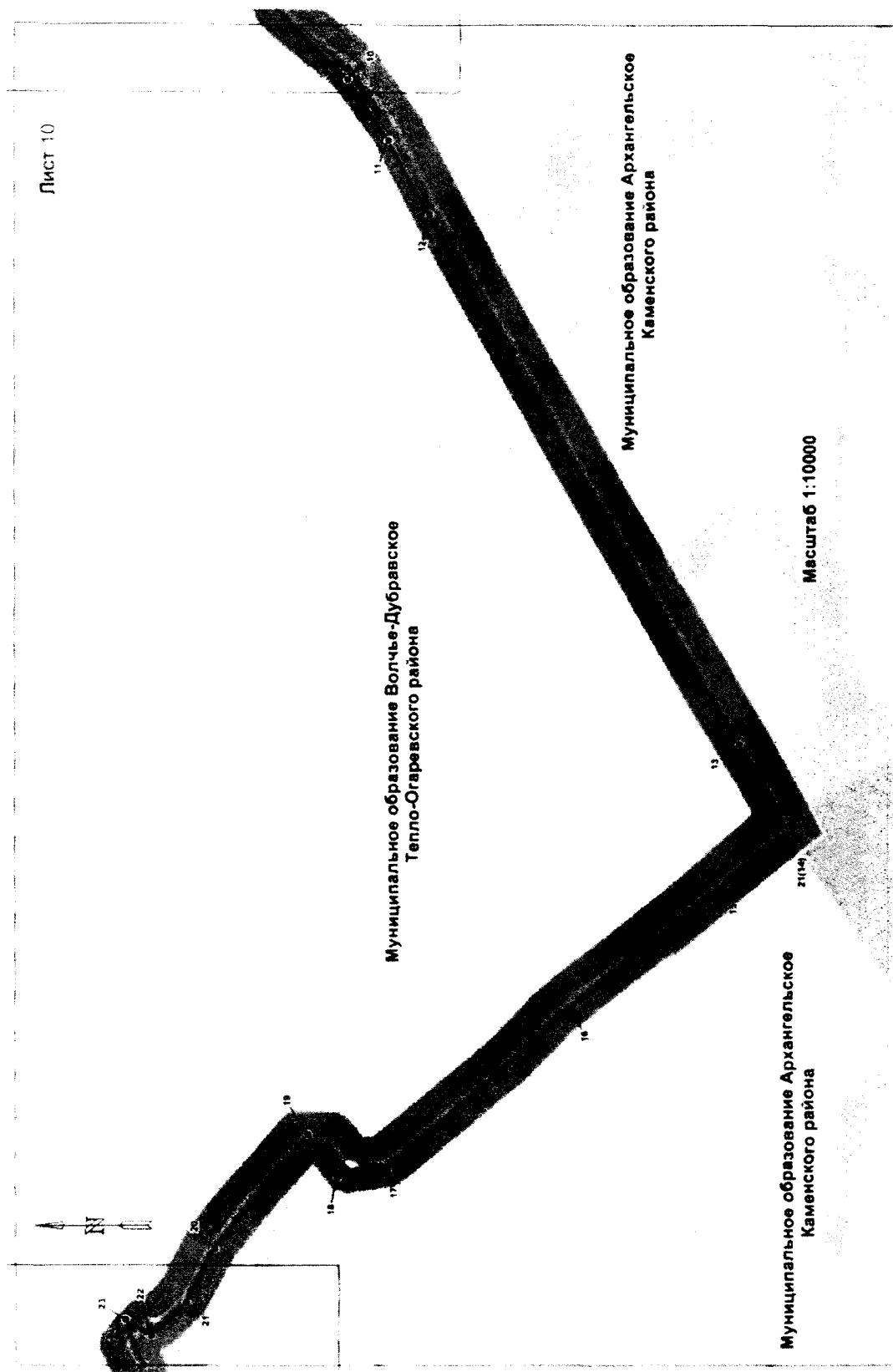


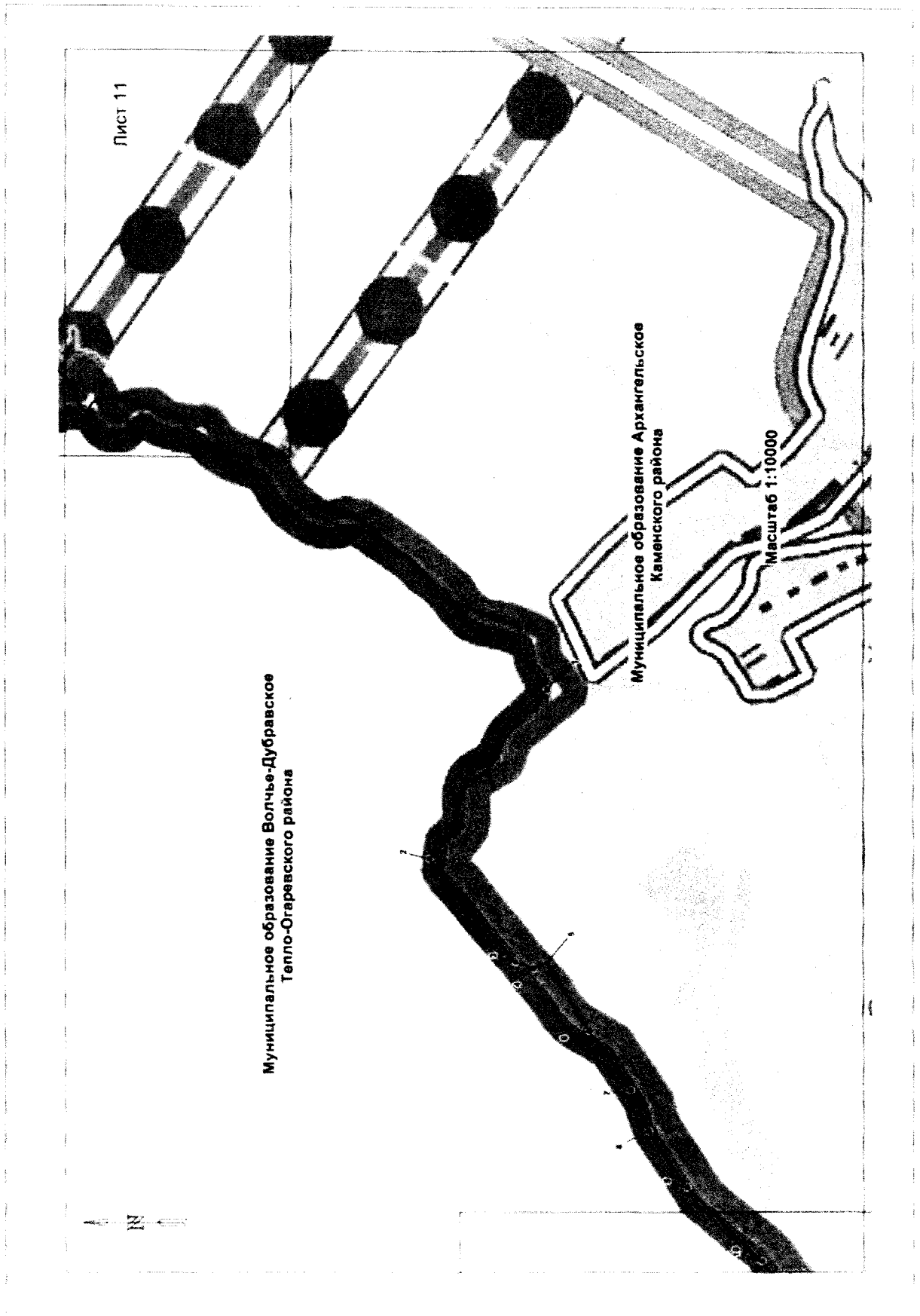


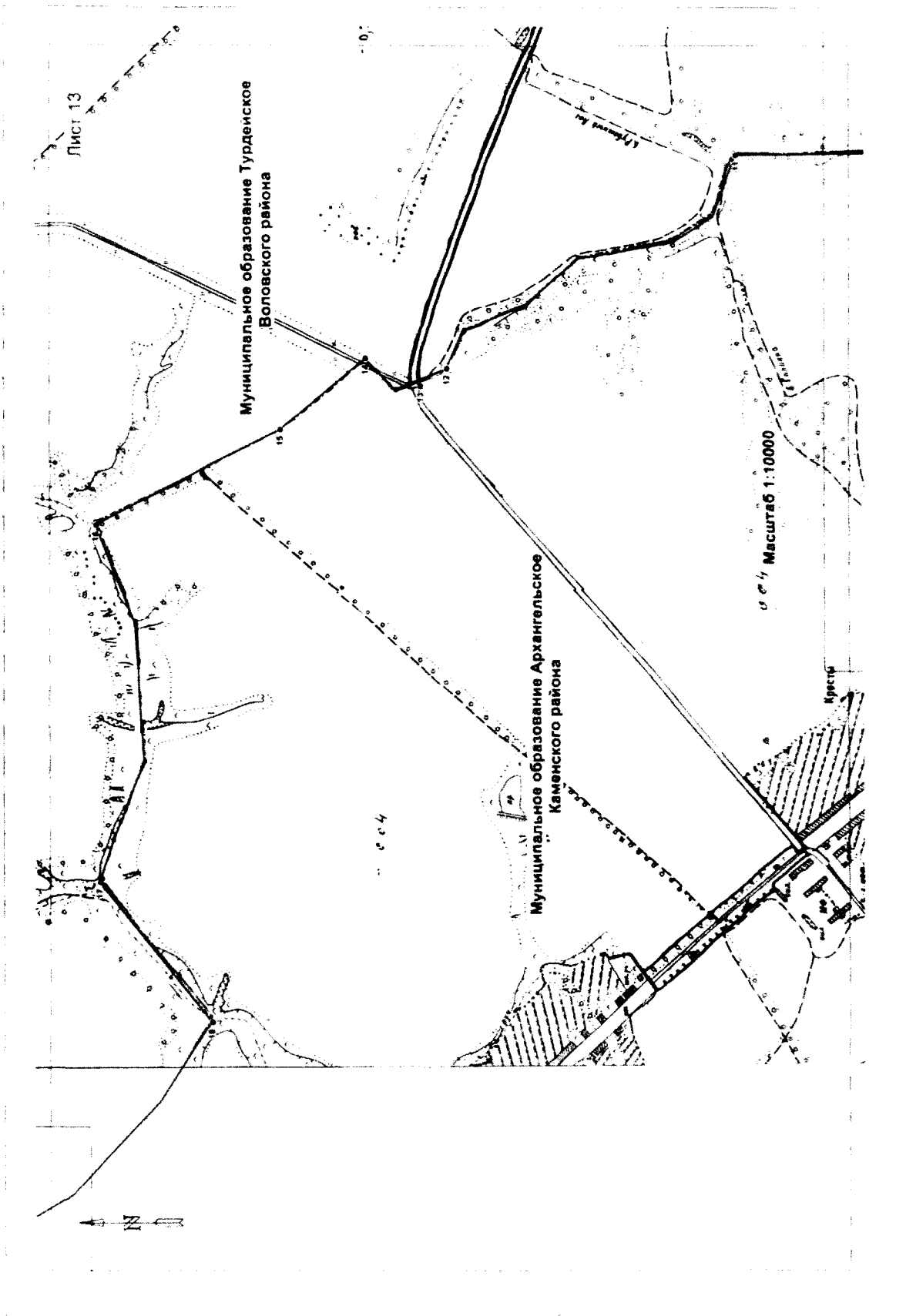


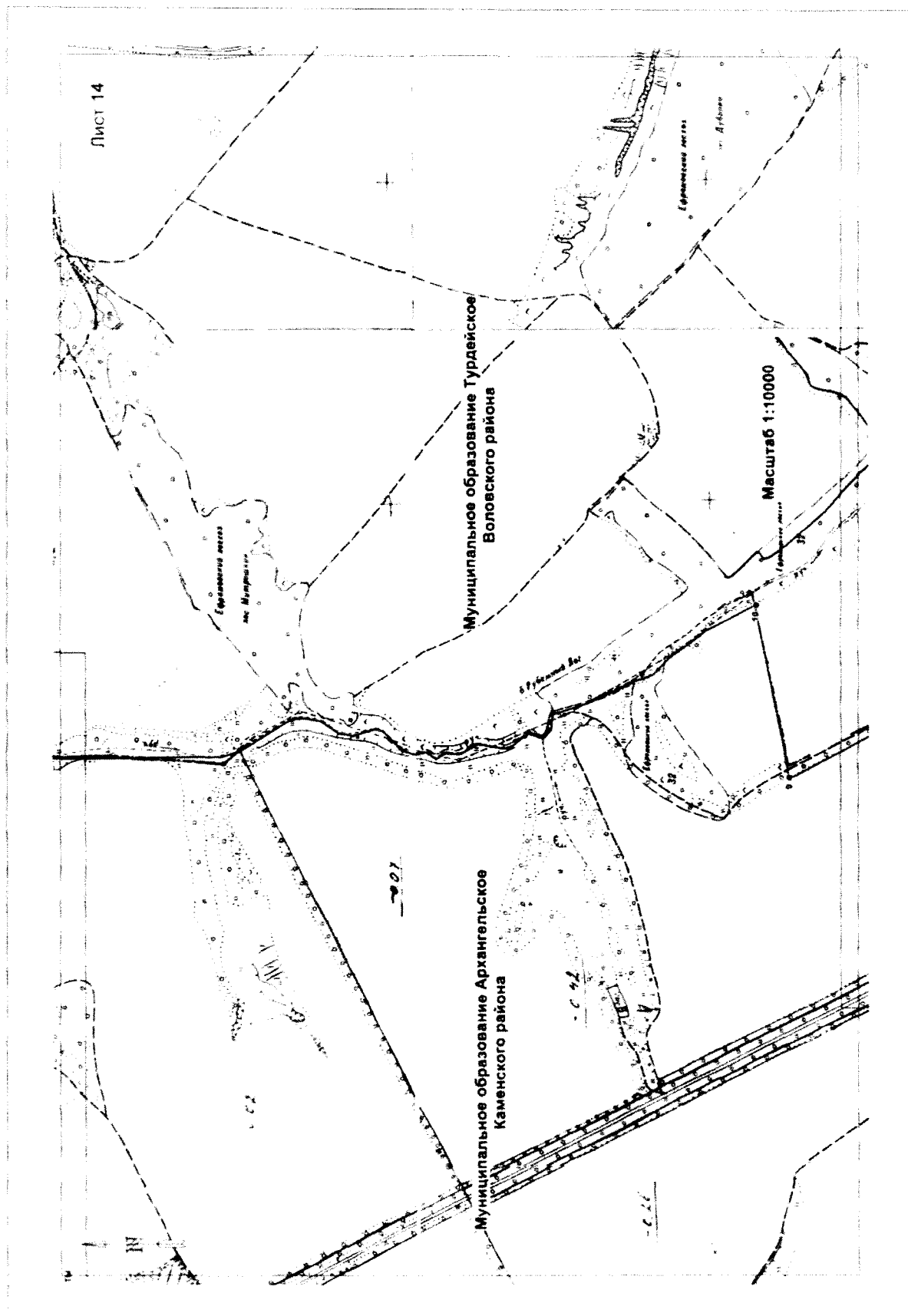


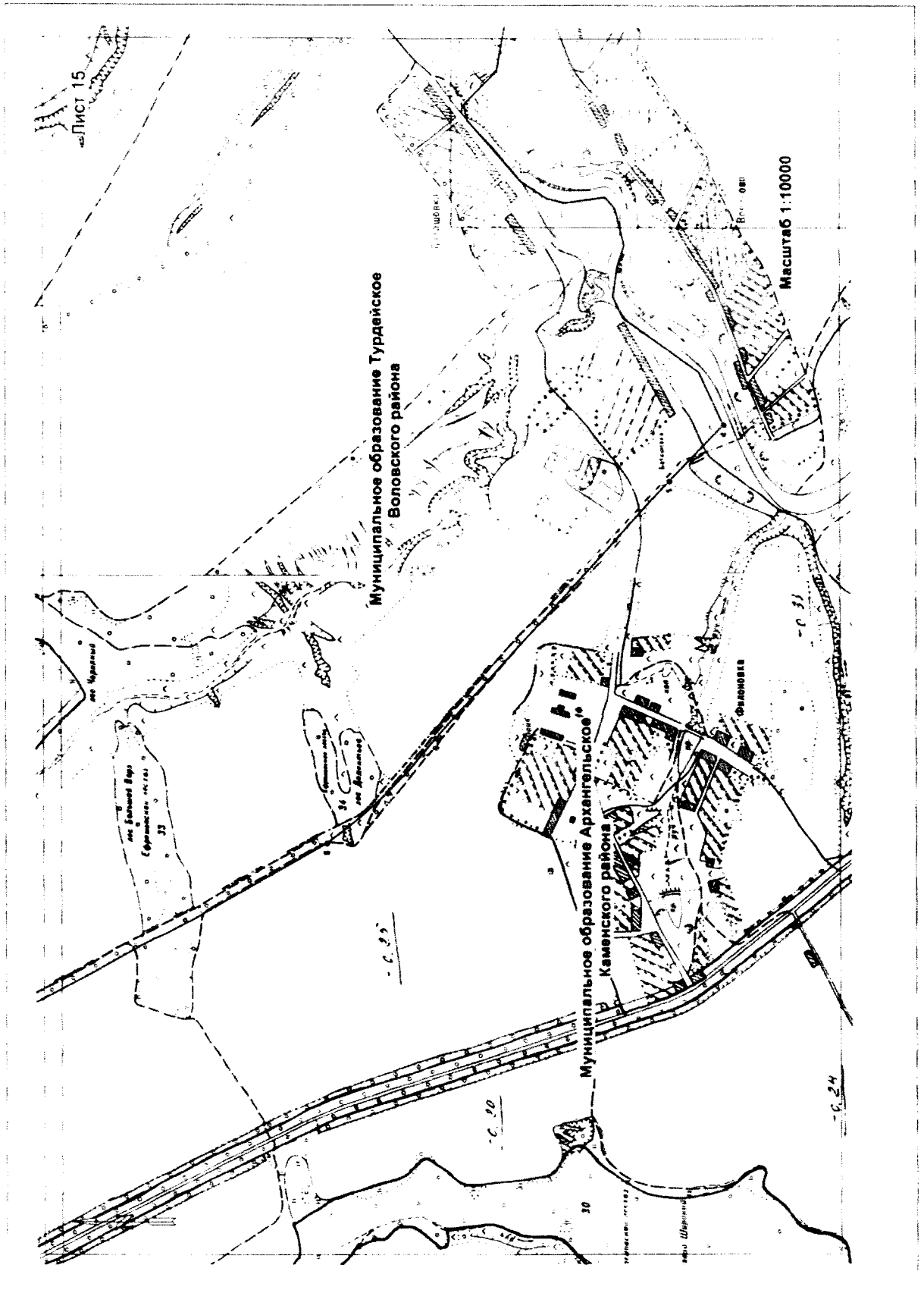


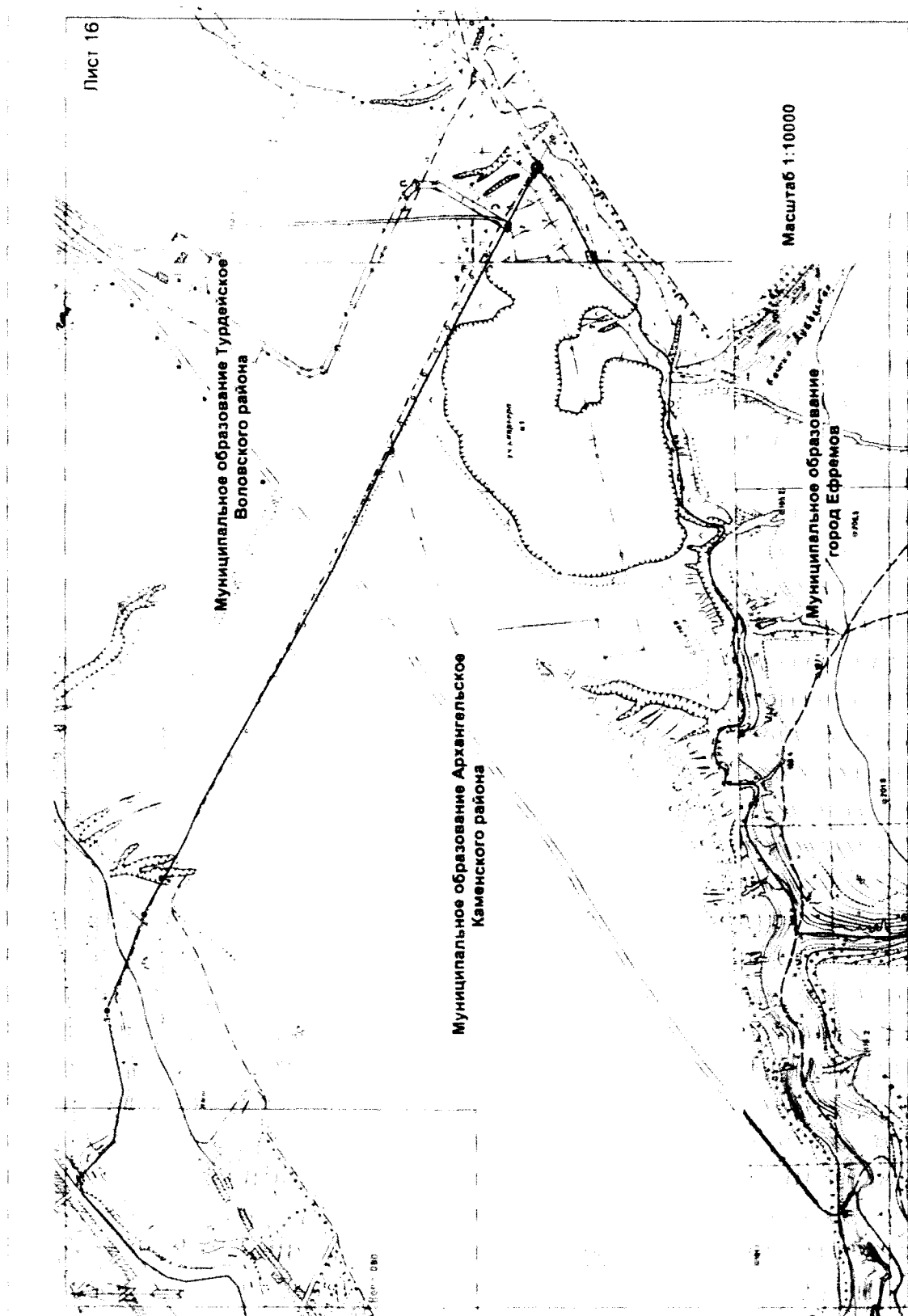


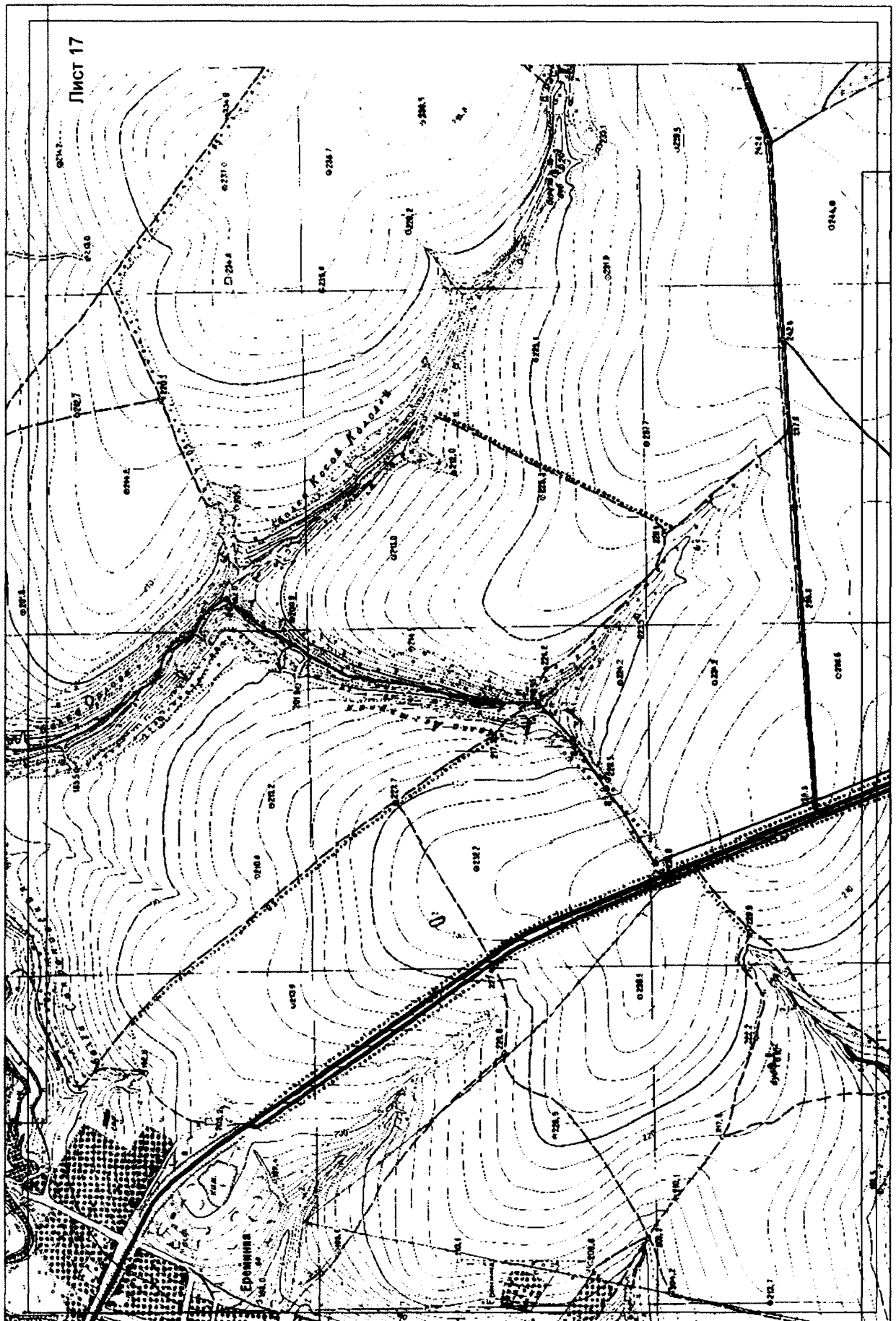


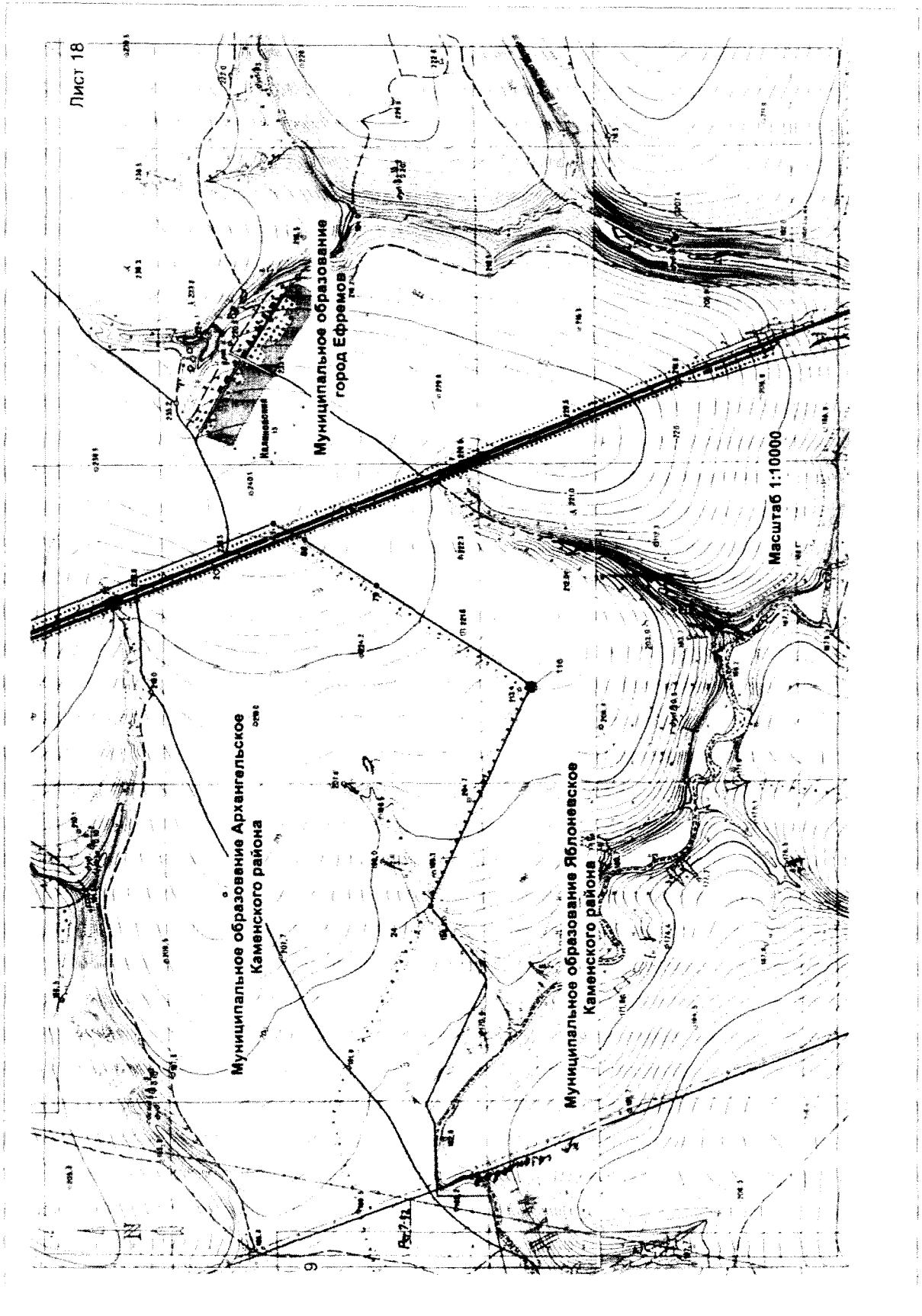





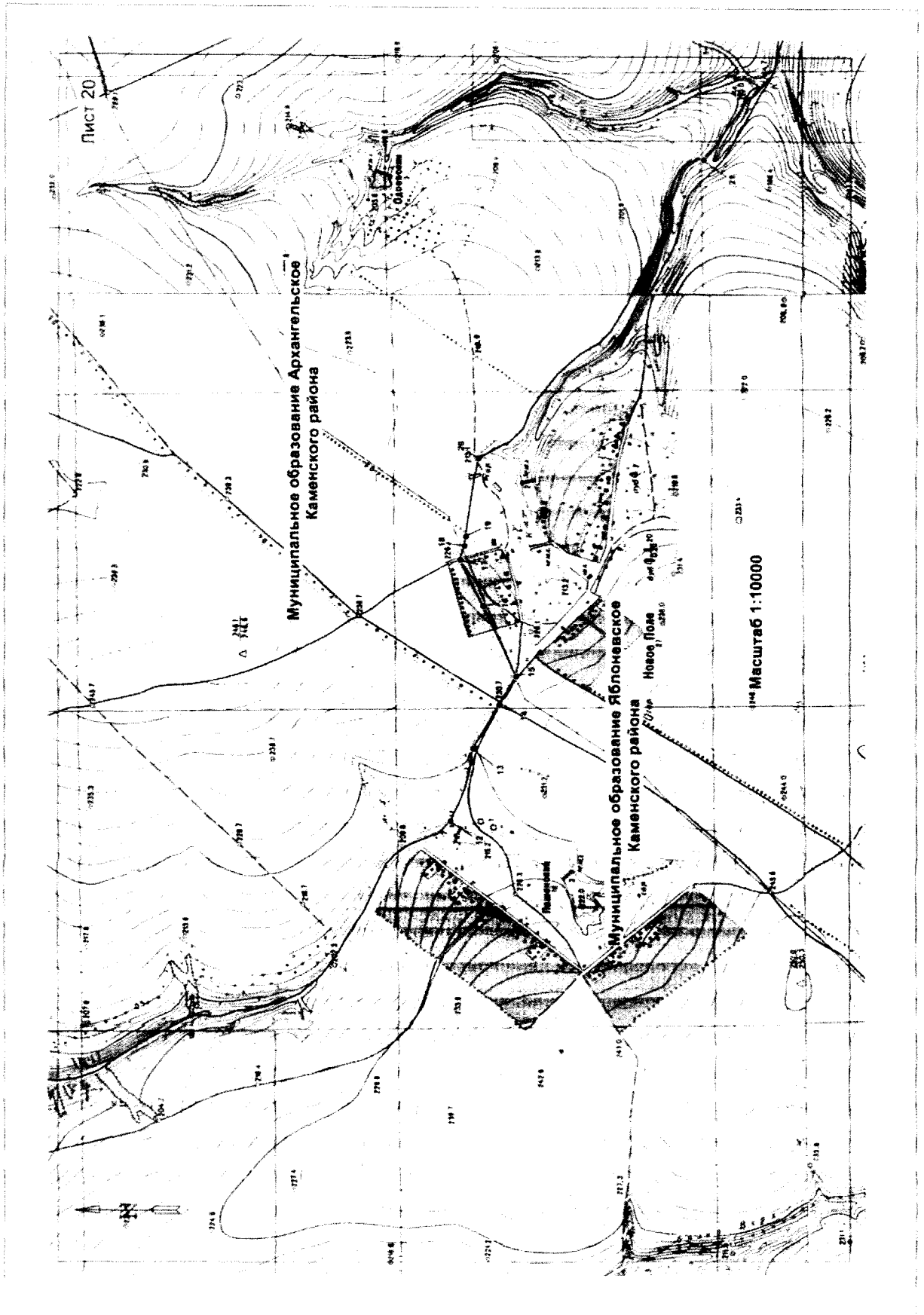


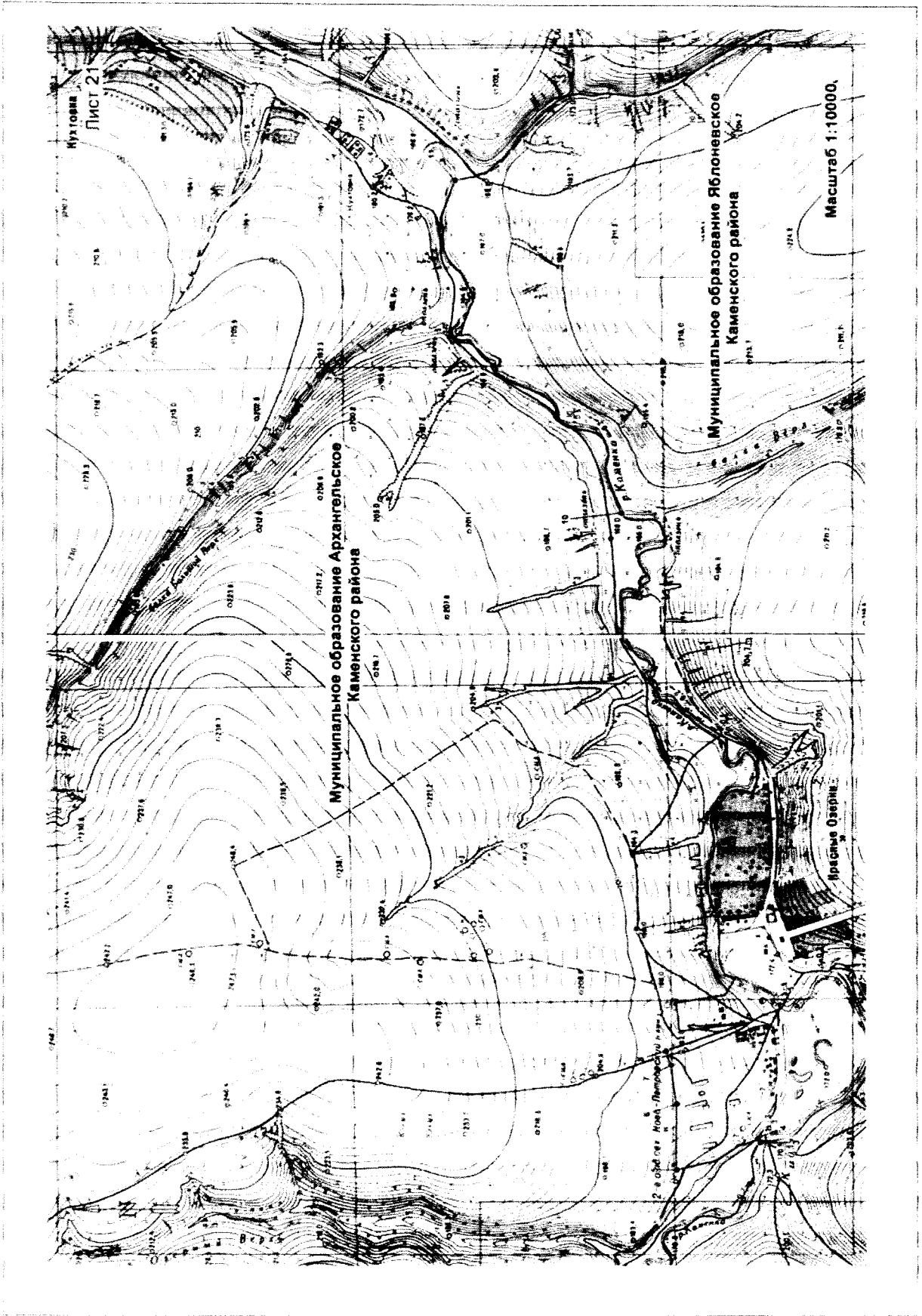


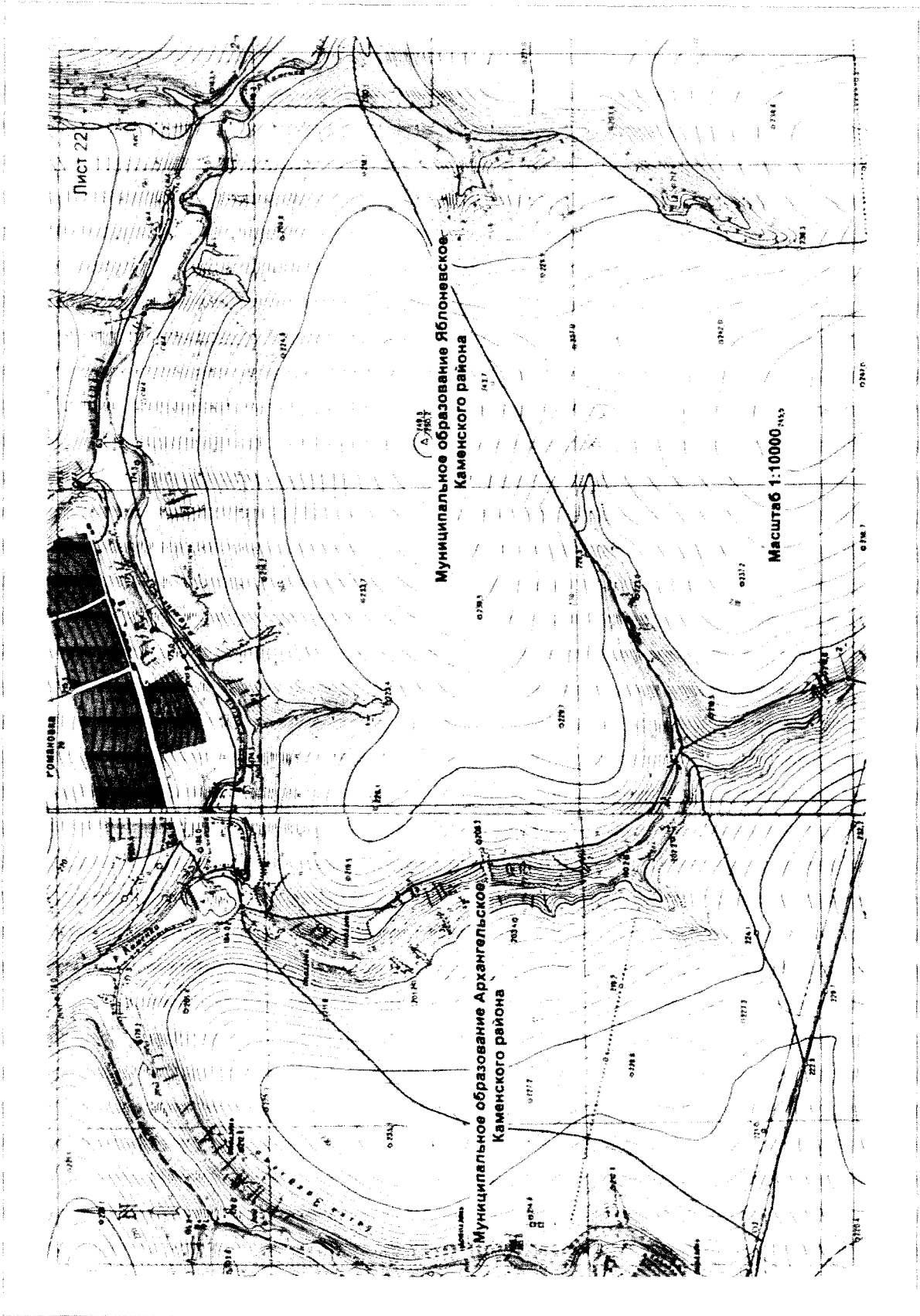


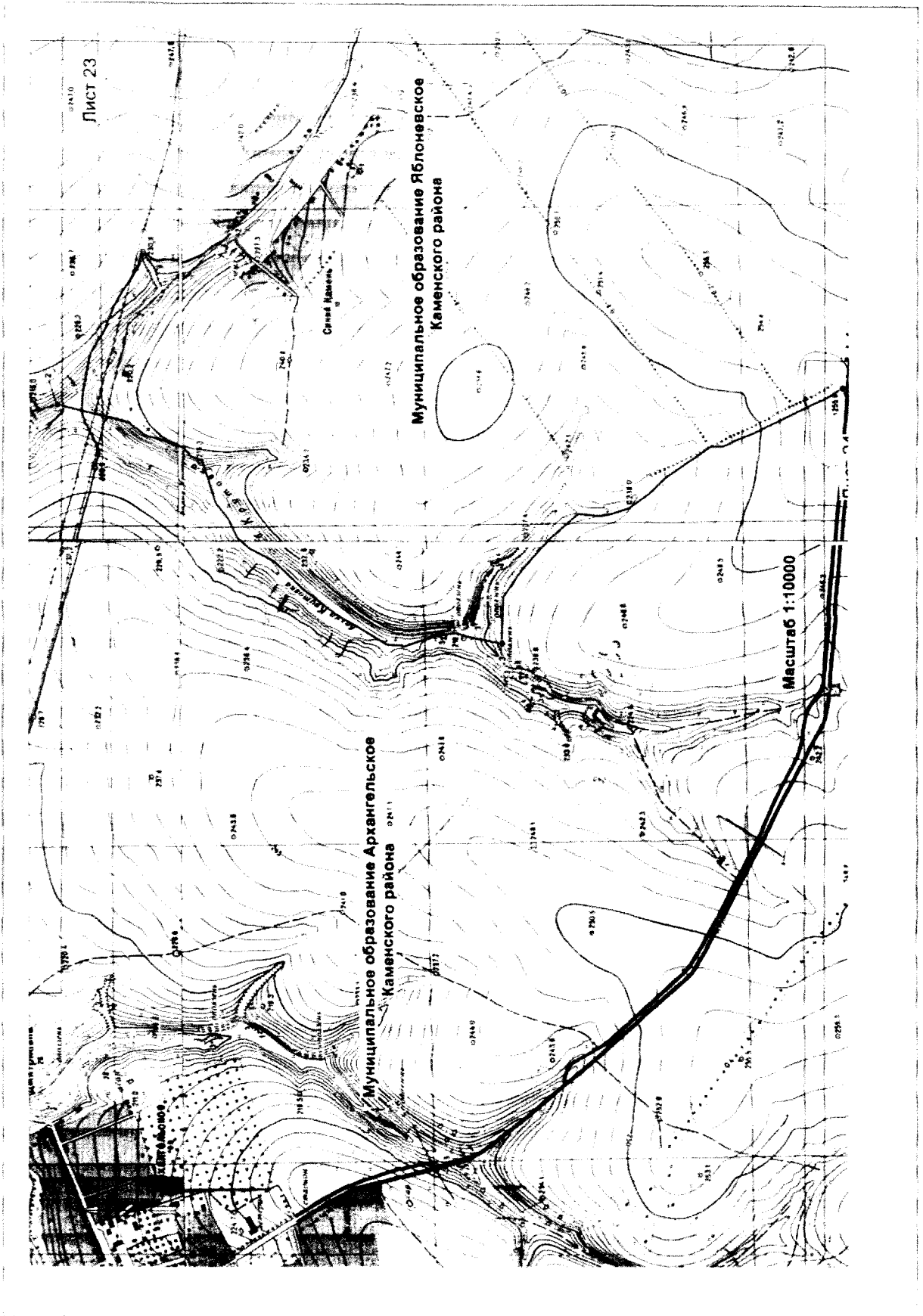


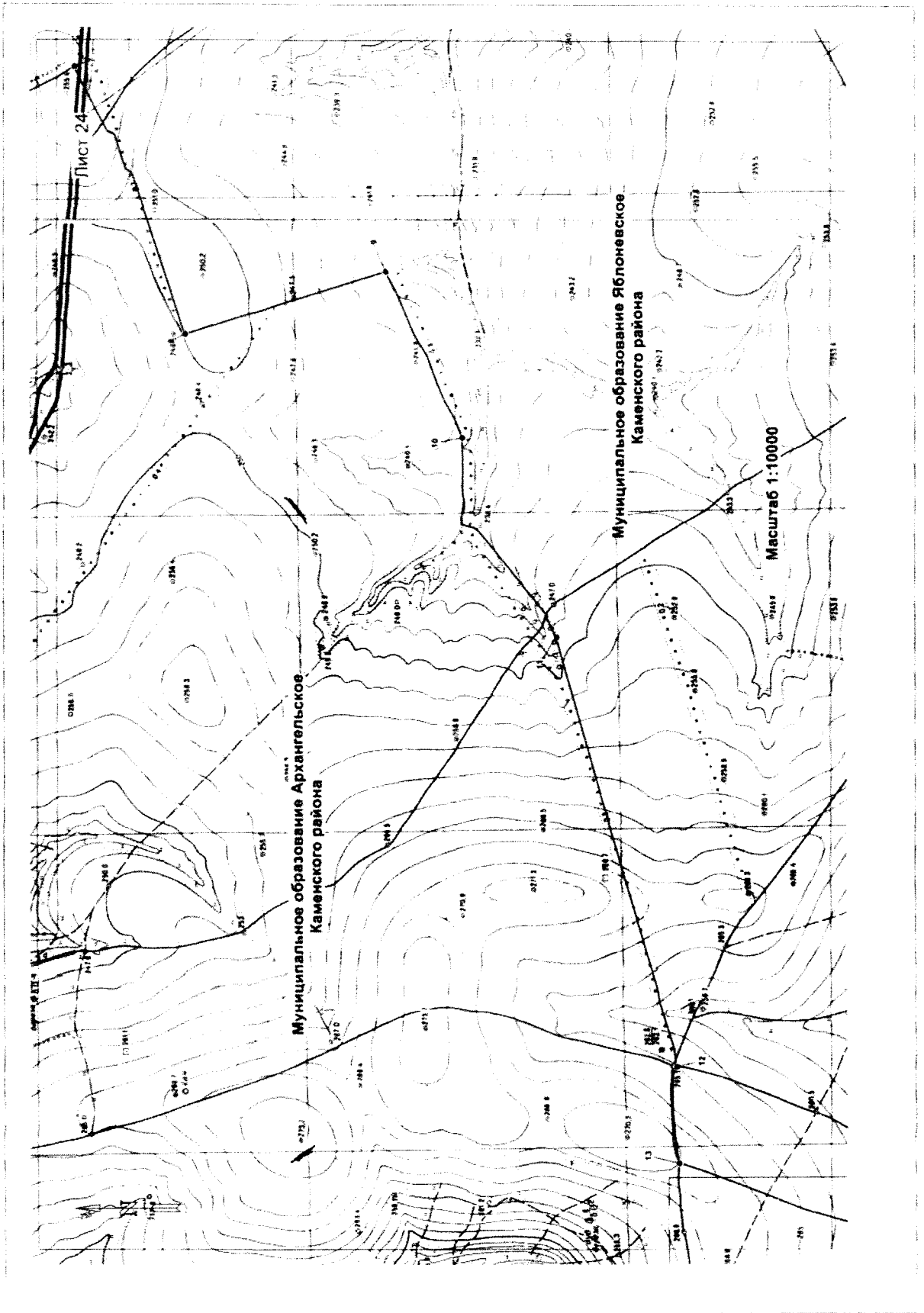


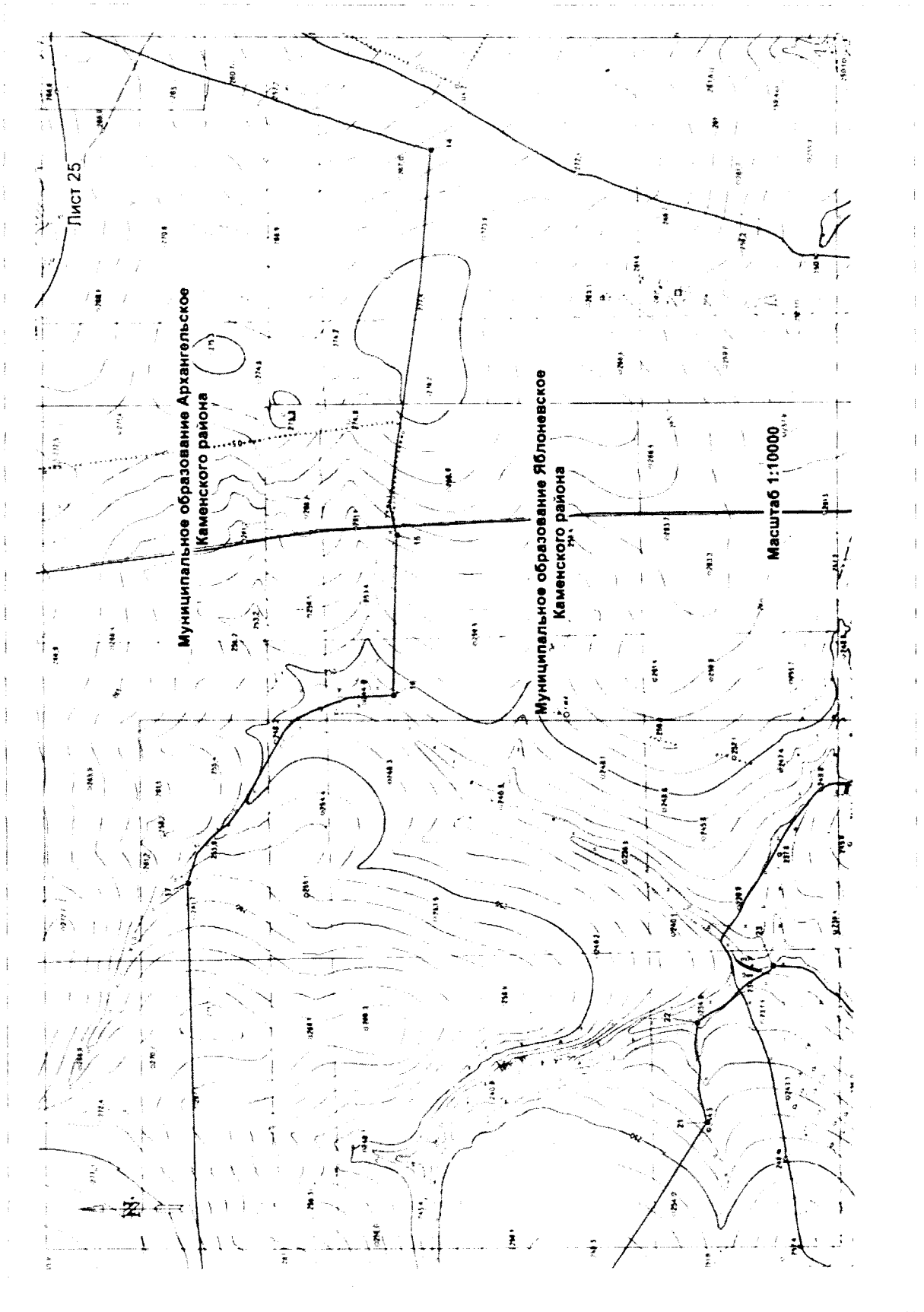


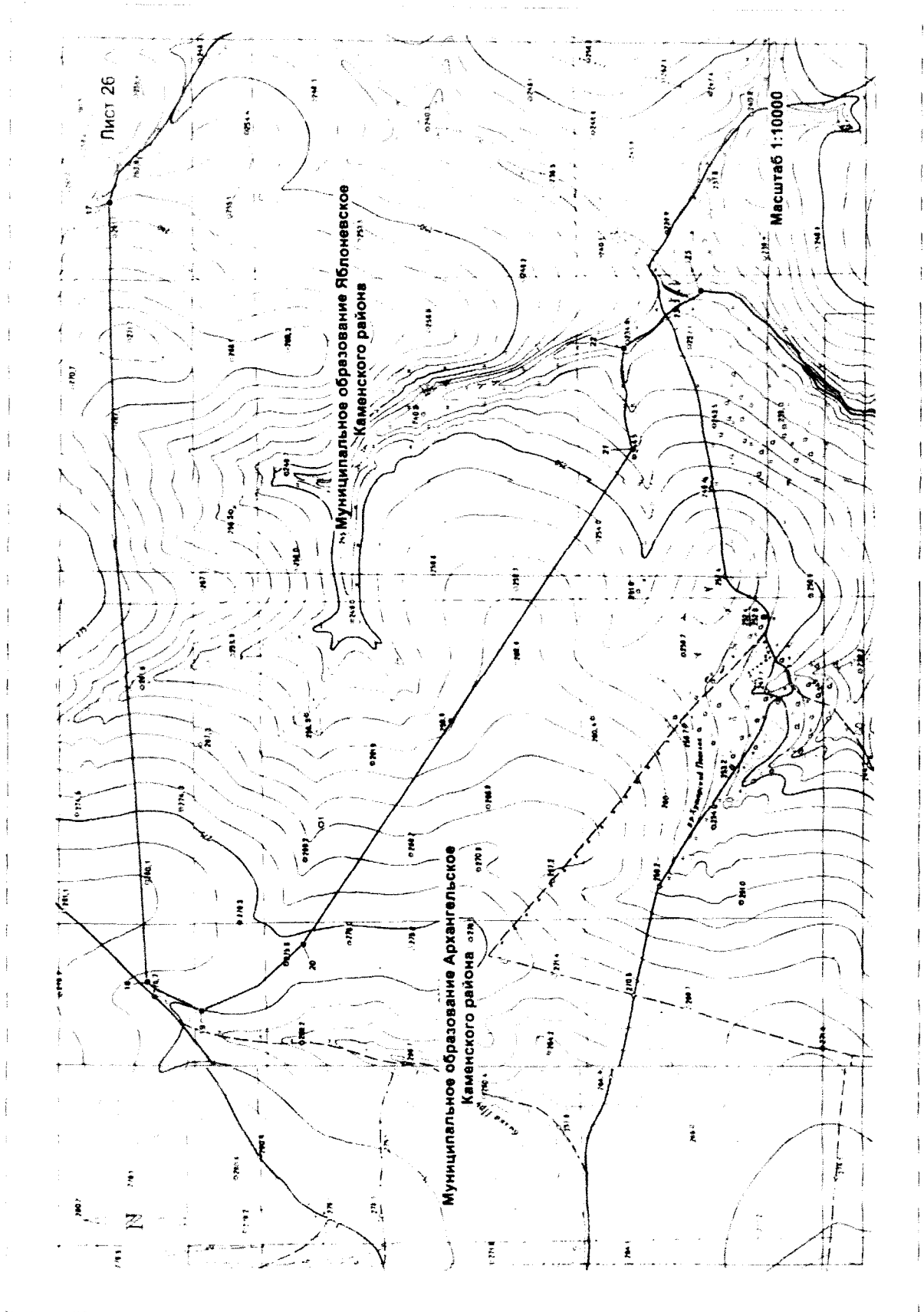


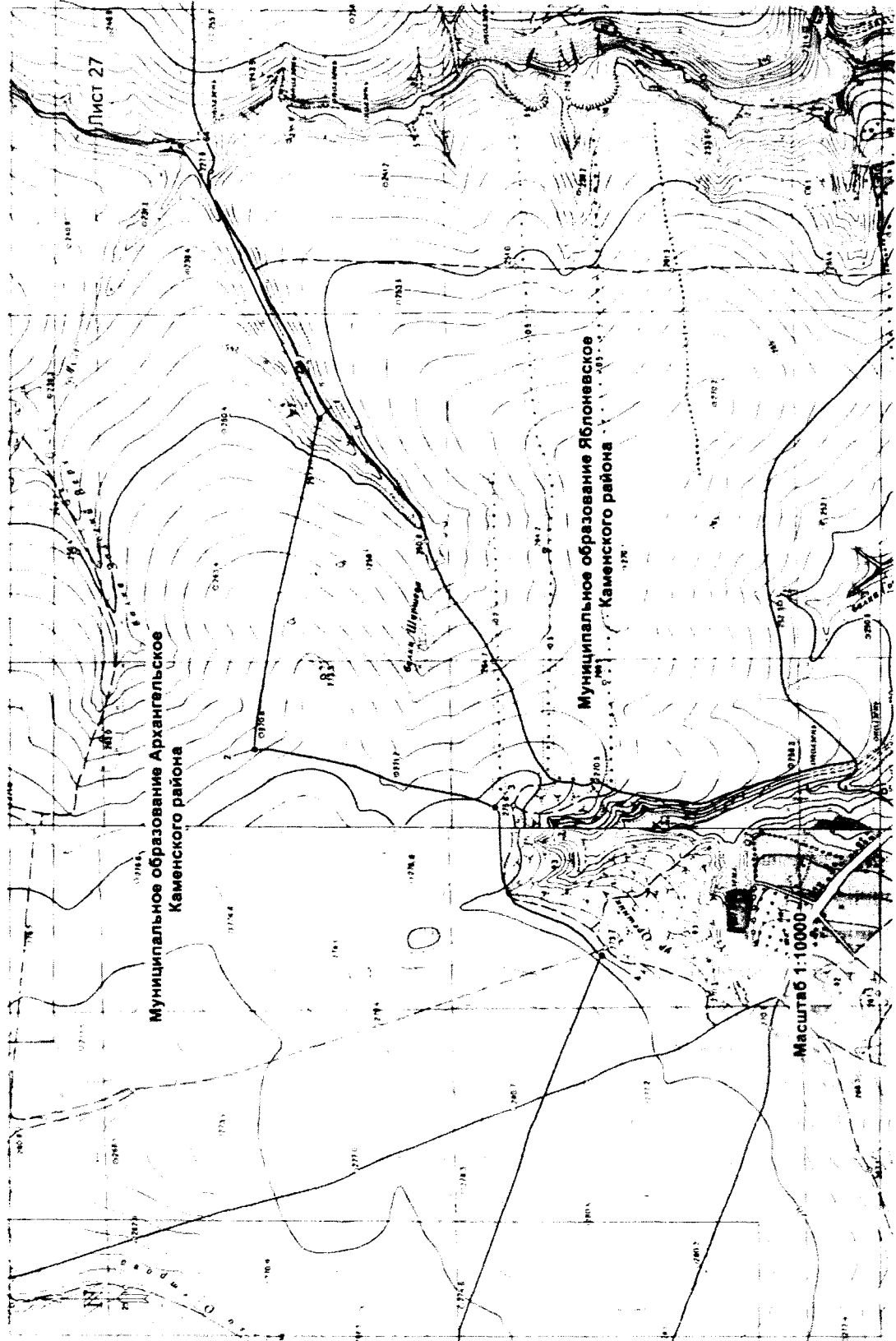


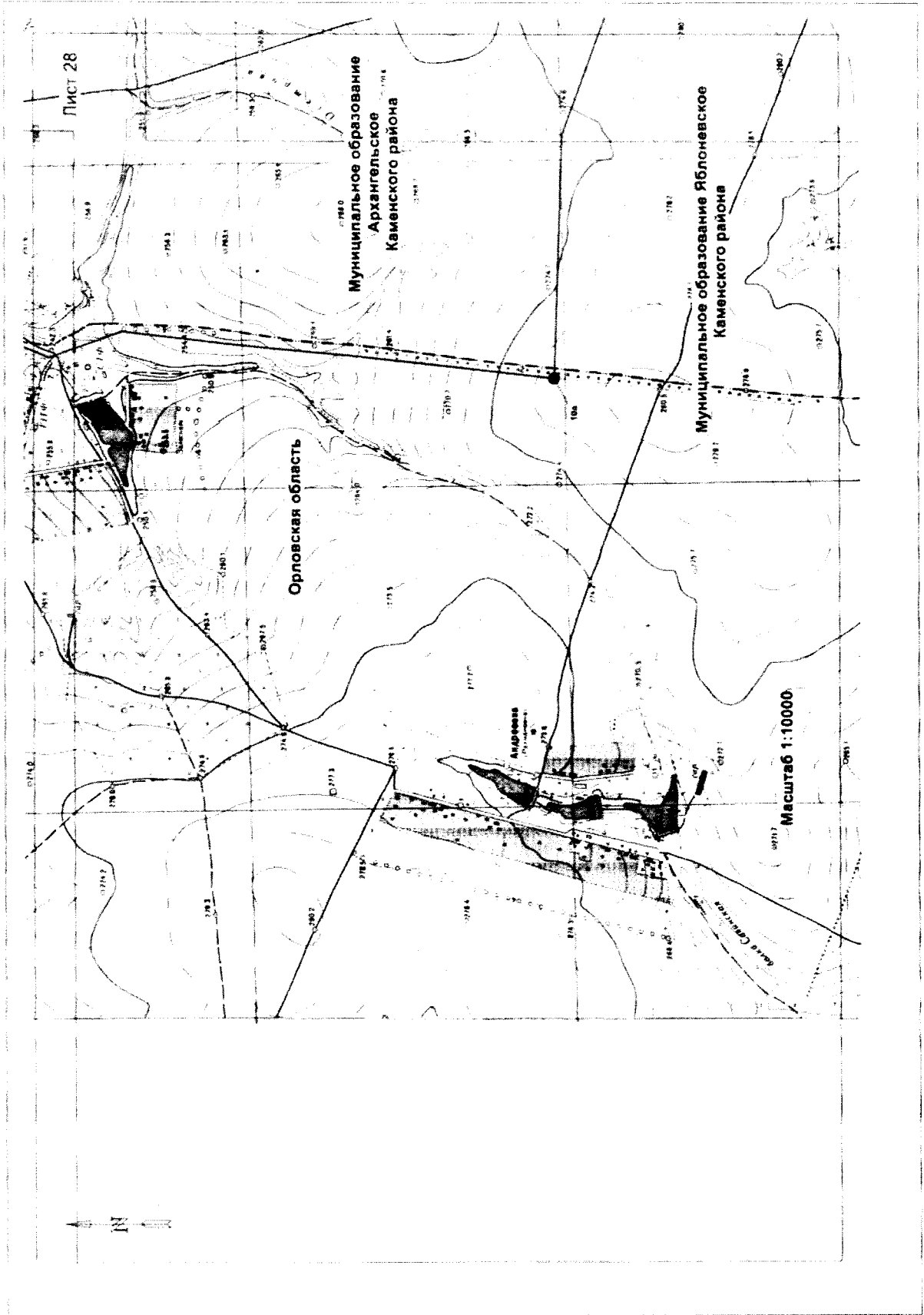


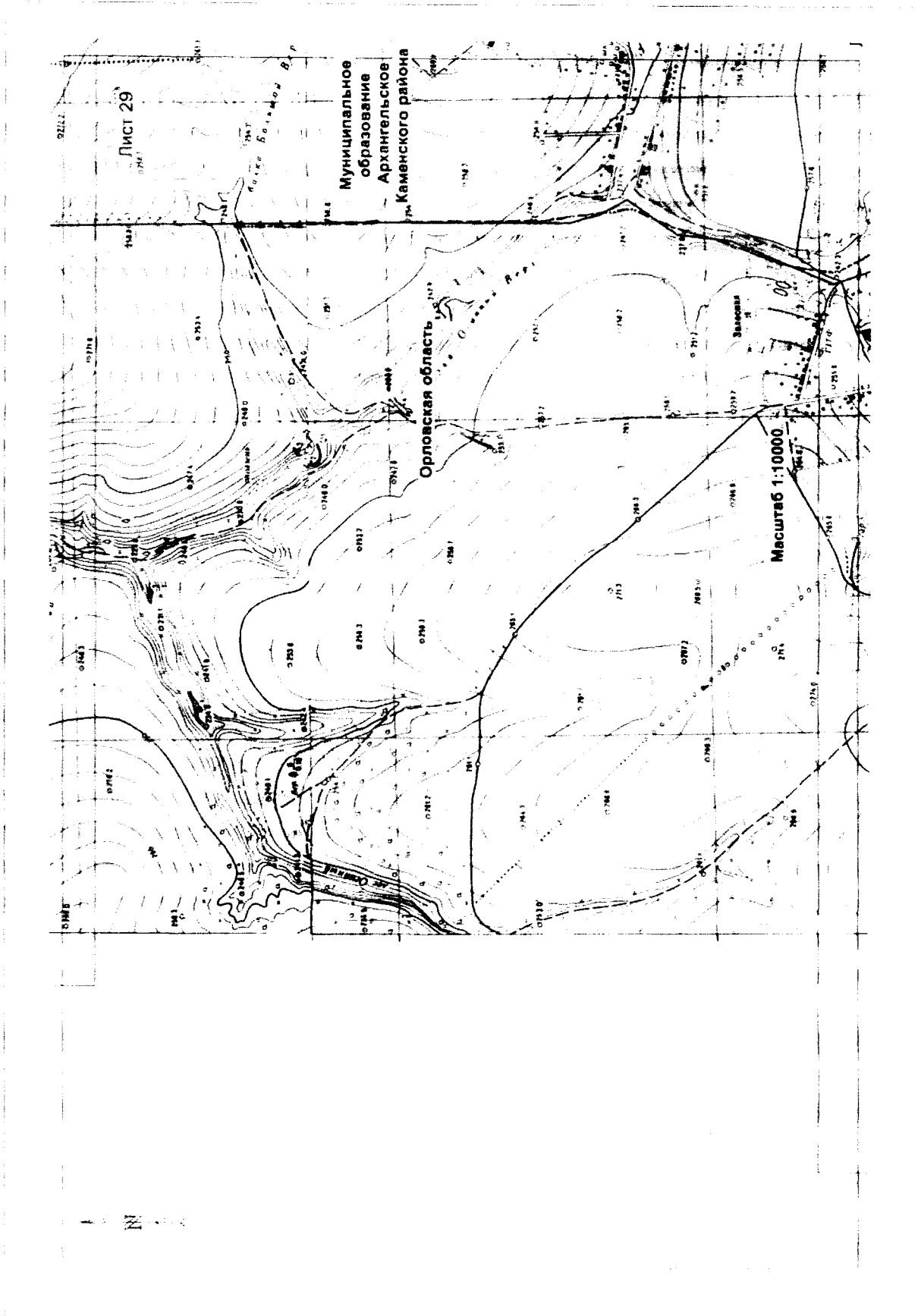


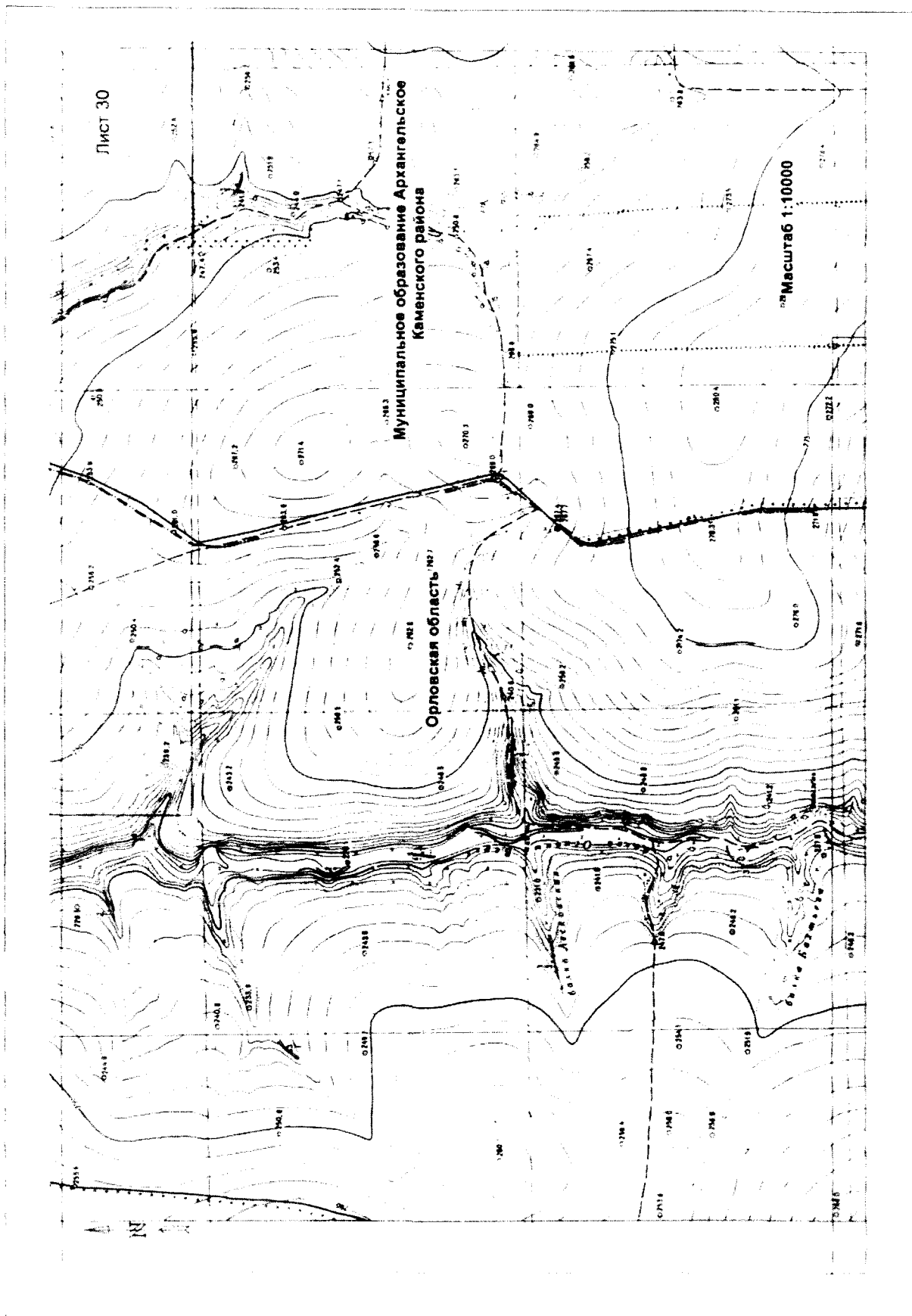


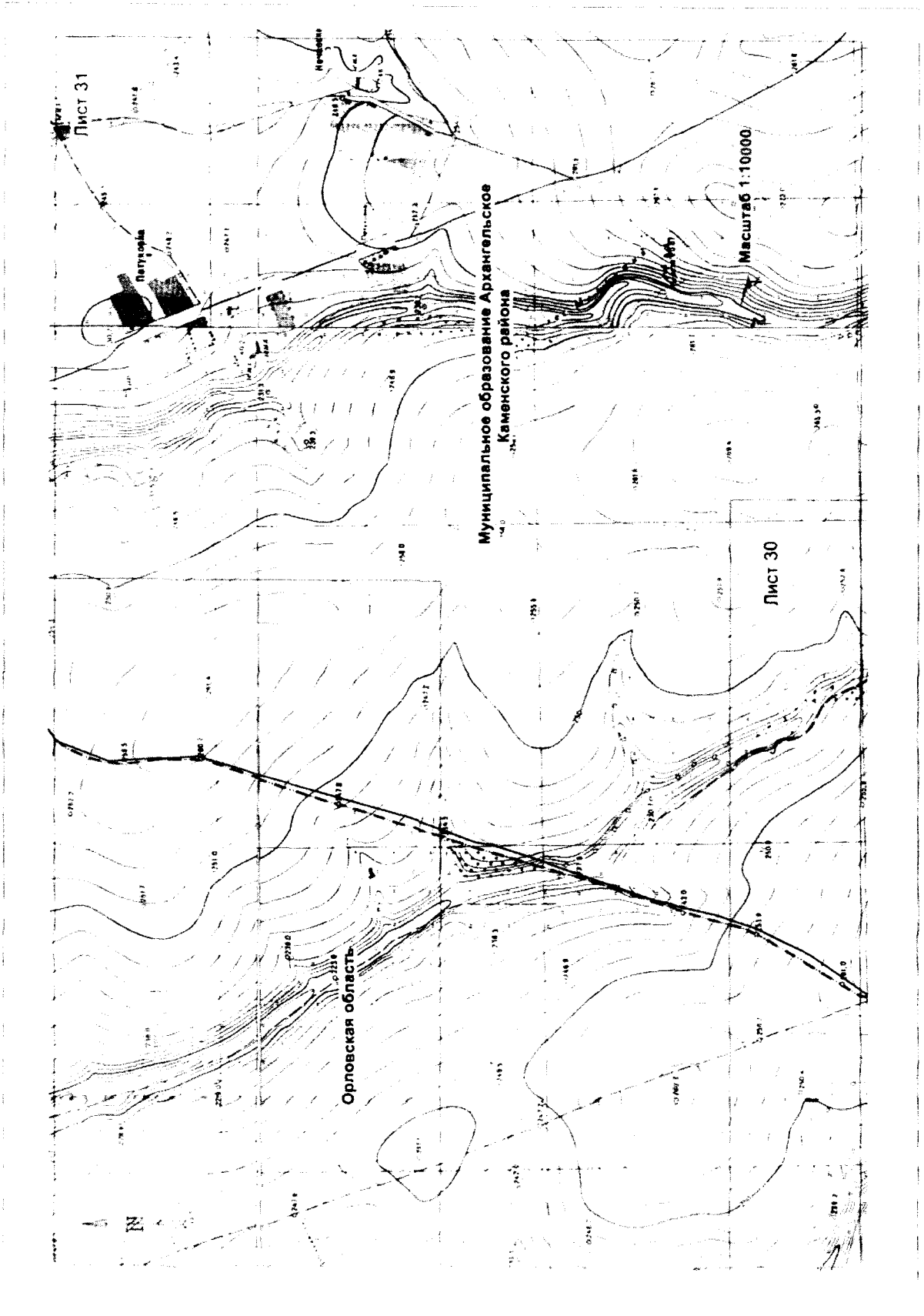


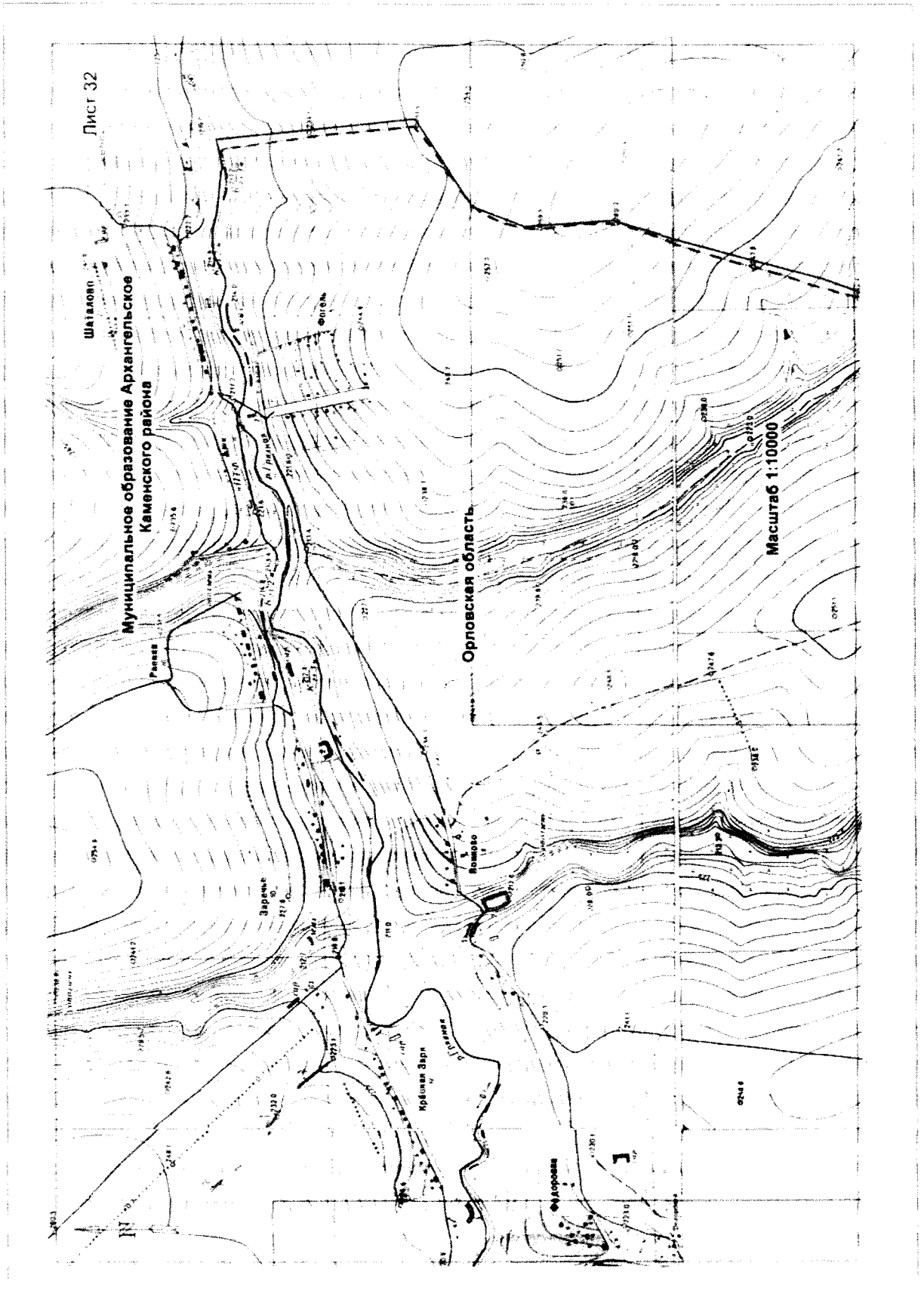


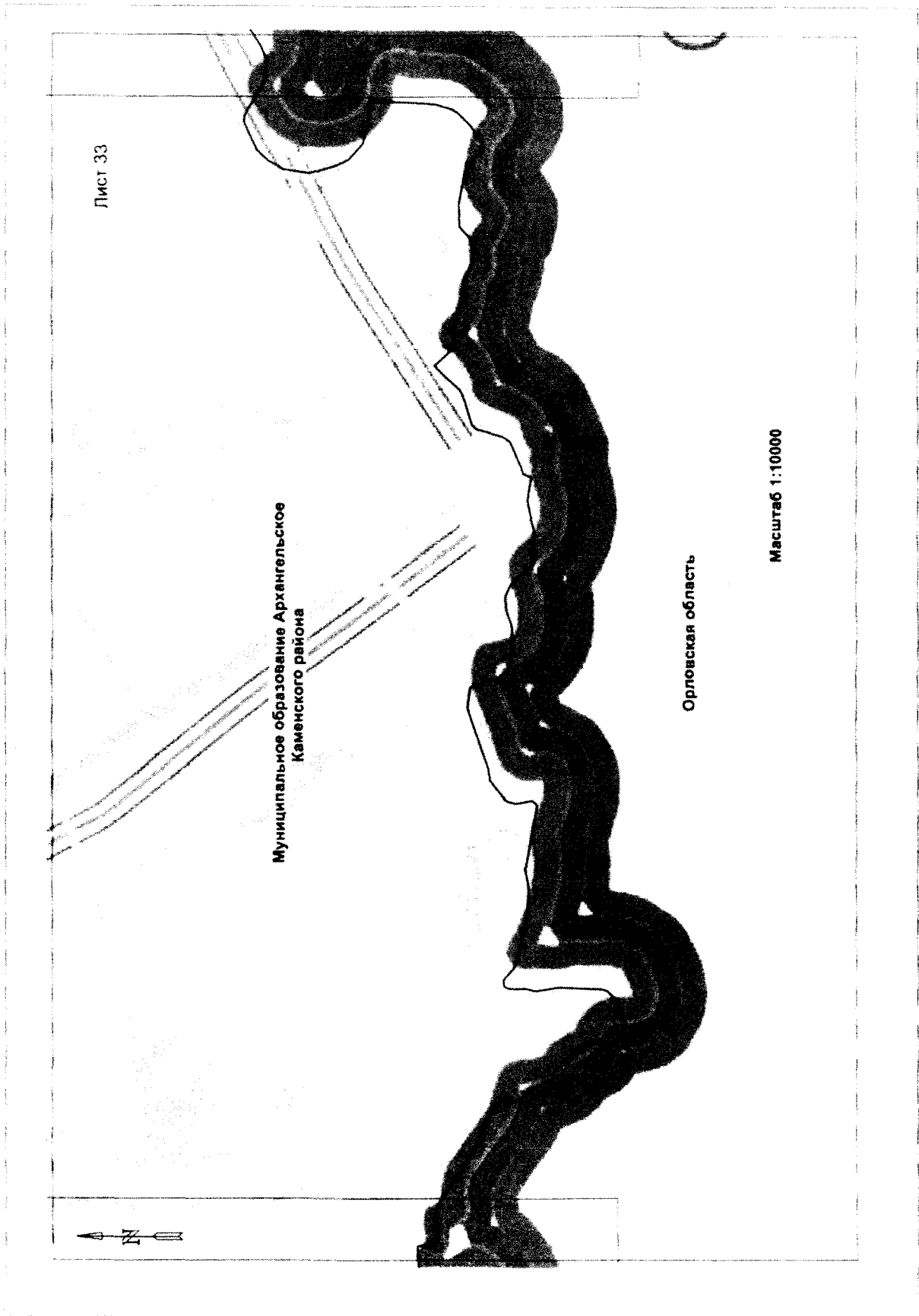















Приложение 5
к Закону Тульской области «О внесении
изменений в Закон Тульской области
«О переименовании муниципального
образования «Каменский район» Тульской
области, установлении границ, наделении
статусом и определении административных
центров муниципальных образований на
территории Каменского района
Тульской области»

Приложение 4
к Закону Тульской области
«О переименовании муниципального
образования «Каменский район» Тульской
области, установлении границ, наделении
статусом и определении административных
центров муниципальных образований на
территории Каменского района
Тульской области»

**Картографическое описание
границы муниципального образования Яблоневское
Каменского района**

За начальную точку описания границы муниципального образования Яблоневское Каменского района принята узловая точка 116, точка стыка границ муниципальных образований Архангельское, Яблоневское Каменского района и муниципального образования город Ефремов.

От узловой точки 116 (641289.09; 284768.00) линия границы идет на юго-запад протяженностью 0,35 км по прямой линии раздела пахотных массивов Каменского и Ефремовского районов до поворотной точки 78, расположенной в 0,40 км западнее урочища Лес Попов.

От поворотной точки 78 (640895.74; 284543.80) линия границы идет на юго-запад протяженностью 0,10 км по линии раздела кормовых угодий Ефремовского района и пахотных земель Каменского района до поворотной точки 77.

От поворотной точки 77 (640831.48; 284526.75) линия границы идет на юго-запад протяженностью 0,92 км по линии раздела кормовых угодий Ефремовского района и пахотных земель Каменского района, пересекает безымянную балку, затем идет по левой стороне лесополосы и доходит до поворотной точки 75, расположенной на повороте лесополосы.

От поворотной точки 75 (639933.55; 284403.01) линия границы идет на юго-восток протяженностью 0,29 км вначале по левой стороне лесополосы, затем по краю безымянной балки до поворотной точки 74.

От поворотной точки 74 (639644.69; 284482.29) линия границы идет на юго-запад с правой стороны оврага, по краю леса, протяженностью 0,45 км до поворотной точки 72, расположенной на краю леса.

От поворотной точки 72 (639227.30; 284323.44) линия границы идет на юго-запад по краю леса протяженностью 0,16 км до поворотной точки 71, расположенной на западной границе леса.

От поворотной точки 71 (639060.72; 284310.76) линия границы поворачивает и идет на юго-восток протяженностью 0,51 км вначале по правому краю кустарника, затем по линии раздела пахотных массивов Каменского и Ефремовского районов до поворотной точки 70, расположенной в конце лесополосы.

От поворотной точки 70 (638624.24; 284595.45) линия границы идет на юго-запад по левой стороне лесополосы протяженностью 0,21 км до поворотной точки 69, расположенной на повороте лесополосы.

От поворотной точки 69 (638548.77; 284405.32) линия границы идет на юго-запад протяженностью 0,27 км по левой стороне лесной полосы до поворотной точки 68.

От поворотной точки 68 (638395.03; 284204.11) линия границы идет на юго-запад протяженностью 0,32 км по левой стороне лесополосы до поворотной точки 67, расположенной на повороте лесной полосы.

От поворотной точки 67 (638217.28; 283945.64) линия границы идет на юго-запад протяженностью 0,39 км по левой стороне лесополосы до поворотной точки 66, расположенной на линии раздела пахотных массивов Каменского и Ефремовского районов.

От поворотной точки 66 (637833.21; 283872.24) линия границы идет на юго-запад протяженностью 0,57 км по линии раздела пахотных массивов Каменского и Ефремовского районов, пересекает безымянную балку и доходит до поворотной точки 65.

От поворотной точки 65 (637511.55; 283767.34) линия границы идет на юго-запад протяженностью 0,44 км, пересекает придорожную лесополосу до поворотной точки 64, расположенной на краю придорожной лесополосы.

От поворотной точки 64 (636889.41; 283532.74) линия границы идет на юго-восток протяженностью 0,26 км, пересекает автодорогу Чернь – Медведки, затем идет по левой стороне лесополосы и доходит до поворотной точки 63, расположенной в 0,30 км восточнее деревни Яблонево Каменского района.

От поворотной точки 63 (636574.84; 283647.99) линия границы идет на юго-восток протяженностью 0,24 км вначале по левой стороне лесополосы,

затем по краю небольшой лощины до поворотной точки 62, расположенной в 0,45 км юго-восточнее деревни Яблонево Каменского района.

От поворотной точки 62 (636203.46; 283795.80) линия границы идет на юго-запад через приовражную лесополосу протяженностью 0,25 км до поворотной точки 61.

От поворотной точки 61 (635954.34; 283762.10) линия границы идет на юго-восток протяженностью 0,20 км по левой стороне приовражной лесополосы, поперек правого берега балки Осиновый Верх, до поворотной точки 59, расположенной в русле ручья балки Осиновый Верх.

От точки 59 (635754.84; 283783.28) линия границы поворачивает и идет на северо-восток по ручью балки Осиновый Верх протяженностью 1,05 км до точки 58.

От поворотной точки 58 (636187.28; 284725.08) линия границы идет на юго-восток протяженностью 0,86 км по линии раздела пахотных массивов Каменского и Ефремовского районов до поворотной точки 57.

От поворотной точки 57 (635483.24; 285231.90) линия границы идет на юго-восток протяженностью 0,37 км по линии раздела пахотных массивов Каменского и Ефремовского районов, затем идет по балке Осиновый Верх до поворотной точки 56, расположенной в русле ручья балки Осиновый Верх.

От поворотной точки 56 (635130.38; 285460.56) линия границы идет на юго-восток протяженностью 0,92 км, пересекает левый берег балки Осиновый Верх, затем идет по линии раздела пахотных массивов Каменского и Ефремовского районов и доходит до поворотной точки 55, расположенной между двумя оврагами, в 0,30 км от каждого, на линии раздела пахотных массивов Каменского и Ефремовского районов.

От поворотной точки 55 (634802.49; 285745.55) линия границы идет на юго-восток протяженностью 0,33 км до поворотной точки 54, расположенной на правой стороне оврага.

От поворотной точки 54 (634606.47; 285987.65) линия границы идет на юго-восток протяженностью 0,48 км, пересекает овраг, доходит до поворотной точки 53.

От поворотной точки 53 (634565.13; 286507.02) линия границы поворачивает на северо-восток, идет по правой стороне оврага протяженностью 0,35 км до поворотной точки 52.

От поворотной точки 52 (634665.62; 286806.76) линия границы идет на юго-восток протяженностью 0,81 км по линии раздела пахотных массивов Каменского и Ефремовского районов до поворотной точки 51, расположенной в 0,10 км от балки Солдатский Верх, на линии раздела пахотных массивов Каменского и Ефремовского районов.

От поворотной точки 51 (633915.44; 287123.86) линия границы идет на юго-запад протяженностью 1,70 км, пересекает балку Солдатский Верх, затем по линии раздела пахотных массивов Каменского и Ефремовского районов, по левой стороне лесополосы до поворотной точки 50.

От поворотной точки 50 (632243.44; 286910.42) линия границы идет на юг протяженностью 0,41 км по левой стороне лесополосы до поворотной точки 49.

От поворотной точки 49 (631831.04; 286895.46) линия границы идет на юг протяженностью 0,81 км по левой стороне лесополосы, пересекает северный край безымянной балки до поворотной точки 48, расположенной в месте слияния ручьев балки Барский Верх.

От поворотной точки 48 (631424.84; 286888.17) линия границы вначале поворачивает на северо-запад, затем на юго-запад и идет по ручью до поворотной точки 47, расположенной в месте пересечения ручья в балке Барский Верх с дорогой к деревне Малая Корчажка Ефремовского района.

От поворотной точки 47 (630766.89; 286327.47) линия границы поворачивает на северо-запад и идет по оси дороги к деревне Малая Корчажка Ефремовского района протяженностью 0,07 км до поворотной точки 46.

От поворотной точки 46 (630807.99; 286271.48) линия границы идет на северо-запад протяженностью 0,22 км по оси дороги к деревне Малая Корчажка Ефремовского района до поворотной точки 45.

От поворотной точки 45 (631057.98; 286075.42) линия границы идет на северо-запад протяженностью 0,23 км по оси дороги к деревне Малая Корчажка Ефремовского района до поворотной точки 44.

От поворотной точки 44 (631215.42; 285953.47) линия границы идет на северо-запад по оси дороги к деревне Малая Корчажка Ефремовского района протяженностью 0,39 км до поворотной точки 43.

От поворотной точки 43 (631473.63; 285765.71) линия границы идет на северо-запад протяженностью 0,10 км по оси дороги к деревне Малая Корчажка Ефремовского района до поворотной точки 42.

От поворотной точки 42 (631530.43; 285680.34) линия границы идет на северо-запад протяженностью 0,69 км по оси дороги к деревне Малая Корчажка Ефремовского района до поворотной точки 41, расположенной в 0,05 км от начала лесополосы.

От поворотной точки 41(631624.75; 285210.68) линия границы идет на северо-запад протяженностью 0,15 км по оси дороги к деревне Малая Корчажка Ефремовского района до поворотной точки 40.

От поворотной точки 40 (631707.44; 285074.83) линия границы идет на северо-запад по оси дороги к деревне Малая Корчажка Ефремовского района протяженностью 0,14 км до поворотной точки 39, расположенной возле дороги к деревне Малая Корчажка Ефремовского района.

От поворотной точки 39 (631831.66; 284941.27) линия границы идет на юго-запад по линии раздела пахотных массивов Каменского и Ефремовского районов протяженностью 0,48 км до поворотной точки 38.

От поворотной точки 38 (631748.51; 284490.36) линия границы поворачивает и идет на северо-запад протяженностью 0,48 км, пересекает восточный берег реки Красивая Меча, доходит до поворотной точки 37, расположенной в русле реки Красивая Меча, в 0,50 км от деревни Большая Корчажка Ефремовского района.

От поворотной точки 37 (631816.62; 284003.66) линия границы идет по руслу реки Красивая Меча вниз по течению, огибает деревню Большая

Корчажка Ефремовского района, доходит до поворотной точки 36, расположенной в середине русла реки Красивая Меча.

От поворотной точки 36 (629620.58; 283605.34) линия границы идет на юго-запад протяженностью 0,15 км по западному берегу реки Красивая Меча до поворотной точки 35, расположенной на западном берегу реки Красивая Меча.

От поворотной точки 35 (629531.93; 283504.44) линия границы идет на юго-запад протяженностью 0,73 км по дну балки Грязнова до поворотной точки 34, расположенной на вершине балки Грязнова.

От поворотной точки 34 (629234.04; 282803.68) линия границы идет на юг протяженностью 0,07 км до поворотной точки 33, расположенной в 0,08 км от вершины балки Грязнова.

От поворотной точки 33 (629162.47; 282805.76) линия границы идет на запад протяженностью 0,53 км вдоль линии раздела пахотных массивов Каменского и Ефремовского районов до поворотной точки 31.

От поворотной точки 31 (629160.66; 282271.93) линия границы поворачивает и идет на юго-восток протяженностью 0,88 км по левой стороне лесополосы, пересекает балку Сигаревский Верх, доходит до поворотной точки 30, расположенной в конце лесной полосы в русле ручья.

От поворотной точки 30 (628284.07; 282345.45) линия границы идет на юго-запад по ручью балки Завалишин Верх до поворотной точки 29, расположенной на вершине балки Завалишин Верх.

От поворотной точки 29 (628079.25; 281678.53) линия границы идет на юго-запад протяженностью 0,14 км по линии раздела пахотных массивов Каменского и Ефремовского районов до поворотной точки 28, расположенной в 0,12 км от вершины балки Завалишин Верх.

От поворотной точки 28 (628021.22; 281581.96) линия границы идет на юго-запад протяженностью 0,19 км по линии раздела пахотных массивов Каменского и Ефремовского районов до пересечения с автодорогой к селу Каменское Каменского района, где расположена поворотная точка 11а.

От поворотной точки 11а (627889.23; 281450.15) линия границы идет на юго-запад по прямой линии протяженностью 0,39 км до поворотной точки 27.

От поворотной точки 27 (627631.06; 281163.95) линия границы идет на юг протяженностью 0,21 км до поворотной точки 26.

От поворотной точки 26 (627452.69; 281228.44) линия границы идет на юго-восток протяженностью 0,40 км до поворотной точки 25, расположенной на вершине безымянной балки.

От поворотной точки 25 (627124.50; 281464.69) линия границы идет по прямой, пересекая дорогу Орел – Ефремов, протяженностью 0,12 км на юго-восток до поворотной точки 24.

От поворотной точки 24 (627004.57; 281457.17) линия границы идет на юг протяженностью 0,46 км до поворотной точки 23, расположенной в начале лесной полосы.

От поворотной точки 23 (626542.01; 281469.30) линия границы идет на юг по левой стороне лесополосы протяженностью 0,13 км до поворотной точки 22, расположенной на повороте лесополосы.

От поворотной точки 22 (626407.19; 281474.14) линия границы поворачивает на юго-восток и идет по левой стороне лесополосы протяженностью 0,39 км до поворотной точки 21, расположенной на краю балки Рубежный Верх.

От поворотной точки 21 (626142.08; 281746.08) линия границы идет на юго-запад по левой стороне лесополосы протяженностью 0,27 км до поворотной точки 20, расположенной на повороте лесополосы, в 0,25 км от балки Рубежный Верх.

От поворотной точки 20 (625989.66; 281530.49) линия границы идет на юго-запад по левой стороне лесополосы протяженностью 0,79 км до поворотной точки 19, расположенной в 0,30 км от вершины балки.

От поворотной точки 19 (625296.25; 281152.52) линия границы идет на юго-запад, пересекает пойму реки Галица протяженностью 0,67 км до поворотной точки 18, расположенной в русле реки Галица, в 0,50 км восточнее поселка Прекрасный Каменского района.

От поворотной точки 18 (624700.25; 280849.49) линия границы идет на юго-восток по руслу реки вниз по течению до поворотной точки 17, расположенной в русле реки Галица.

От поворотной точки 17 (624348.17; 281112.45) линия границы идет на юго-запад по пойме реки Галица, затем по дну балки Мармыжи протяженностью 0,55 км до поворотной точки 16.

От поворотной точки 16 (623945.82; 280744.35) линия границы идет в том же направлении по ручью балки Мармыжи протяженностью 0,55 км до поворотной точки 15, расположенной в русле ручья балки Мармыжи.

От поворотной точки 15 (623715.22; 280249.98) линия границы идет на юго-запад, отклоняясь к югу, по дну балки Мармыжи, затем по границе леса протяженностью 0,38 км до поворотной точки 14.

От поворотной точки 14 (623403.61; 280031.86) линия границы меняет направление и идет на юг, с отклонением на восток, по левой стороне лесополосы протяженностью 0,41 км до поворотной точки 13, расположенной в изгибе лесополосы.

От поворотной точки 13 (623005.47; 280081.59) линия границы идет на юго-восток по левой стороне лесополосы протяженностью 1,15 км до поворотной точки 11, расположенной на краю балки Большой Верх.

От поворотной точки 11 (622024.07; 280690.63) линия границы идет на юго-запад протяженностью 0,26 км, пересекает балку Большой Верх до поворотной точки 10, расположенной на бровке балки.

От поворотной точки 10 (621959.60; 280447.21) линия границы идет на юго-запад по правой стороне лесополосы протяженностью 0,29 км до поворотной точки 9, расположенной в 0,40 км юго-западнее бывшего поселка Липовский.

От поворотной точки 9 (621832.98; 280191.08) линия границы идет на юго-запад по правой стороне лесополосы протяженностью 1,11 км до русла ручья балки Липовский Верх, до поворотной точки 8.

От поворотной точки 8 (621315.76; 279206.96) линия границы идет на юг с отклонением на восток по руслу ручья балки Липовский Верх до поворотной точки 7, расположенной на пересечении с ручьем Мертвый.

От поворотной точки 7 (620666.08; 279406.19) линия границы идет по руслу ручья Мертвый вверх против течения протяженностью 1,14 км, далее ломаной линией на протяжении 4,00 км до поворотной точки 6, расположенной в 0,10 км восточнее окраины деревни Алексеевка Каменского района.

От поворотной точки 6 (620576.18; 278136.98) линия границы идет на юго-запад протяженностью 0,05 км до поворотной точки 5, расположенной на краю лесополосы балки Свиная.

От поворотной точки 5 (620529.89; 278129.90) линия границы поворачивает и идет на северо-запад протяженностью 0,10 км до поворотной точки 4, расположенной на окраине деревни Алексеевка Каменского района.

От поворотной точки 4 (620568.72; 278047.14) линия границы идет на юг по границе приусадебных участков деревни Алексеевка Каменского района протяженностью 0,10 км до поворотной точки 3, являющейся поворотной точкой южной границы деревни Алексеевка Каменского района.

От поворотной точки 3 (620470.35; 278050.64) линия границы идет на запад по границе приусадебных участков деревни Алексеевка Каменского района протяженностью 0,31 км до поворотной точки 2.

От поворотной точки 2 (620480.06; 277733.64) линия границы идет на север по границе приусадебных участков деревни Алексеевка Каменского района протяженностью 0,16 км до поворотной точки 1, расположенной в русле ручья балки Свиная.

От поворотной точки 1 (620635.58; 277748.80) линия границы идет на юго-запад по руслу ручья балки Свиная до узловой точки 11, точки стыка границ муниципального образования город Ефремов, муниципального образования Яблоневское Каменского района и Орловской области.

От узловой точки 11 (620174.16; 277139.47) линия границы идет на северо-запад до узловой точки 10а, точки стыка границ муниципальных образований Архангельское и Яблоневское Каменского района и Орловской области.

От узловой точки 10а (633117.73; 259914.80) линия границы идет на юго-восток протяженностью 1,91 км по грунтовой дороге до поворотной точки 4, расположенной на западной окраине урочища Орешник.

От поворотной точки 4 (632685.76; 261745.84) линия границы идет на северо-восток протяженностью 0,64 км по грунтовой дороге урочища Орешник до поворотной точки 3, расположенной на развилке грунтовых дорог.

От поворотной точки 3 (632992.91; 262169.87) линия границы поворачивает и идет на северо-восток протяженностью 0,73 км по грунтовой дороге до поворотной точки 2.

От поворотной точки 2 (633684.32; 262330.71) линия границы поворачивает на юго-восток и идет по тальвегу ответвления балки Шуршевка протяженностью 1,02 км до поворотной точки 1.

От поворотной точки 1 (633500.40; 263281.32) линия границы идет на северо-восток протяженностью 0,83 км по руслу ручья в балке Шуршевка до поворотной точки 64, расположенной в месте слияния двух ручьев.

От поворотной точки 64 (633902.16; 264059.28) линия границы идет на северо-восток по руслу ручья вниз по течению до поворотной точки 23, расположенной в месте слияния двух ручьев.

От поворотной точки 23 (634771.35; 264516.11) линия границы идет на северо-запад протяженностью 0,30 км по линии раздела сенокоса до поворотной точки 22.

От поворотной точки 22 (635009.70; 264337.69) линия границы идет на запад протяженностью 0,35 км по линии раздела сенокоса до поворотной точки 21, расположенной на развилке грунтовых дорог.

От поворотной точки 21 (634981.34; 264023.37) линия границы идет на северо-запад протяженностью 1,85 км вдоль кормовых угодий до поворотной точки 20.

От поворотной точки 20 (636001.71; 262475.56) линия границы идет на северо-запад протяженностью 0,38 км вдоль кормовых угодий до поворотной точки 19.

От поворотной точки 19 (636317.94; 262268.41) линия границы идет на северо-восток протяженностью 0,20 км вдоль грунтовой дороги до поворотной точки 18.

От поворотной точки 18 (636485.44; 262358.21) линия границы идет на восток протяженностью 2,50 км по грунтовой дороге до поворотной точки 17.

От поворотной точки 17 (636611.25; 264774.97) линия границы идет на юго-восток протяженностью 0,90 км по грунтовой дороге вдоль кормовых угодий до поворотной точки 16.

От поворотной точки 16 (635962.84; 265365.94) линия границы идет на юго-восток протяженностью 0,58 км по границе кормовых угодий до поворотной точки 15, расположенной на западной окраине лесополосы.

От поворотной точки 15 (635949.98; 265868.77) линия границы идет на юго-восток протяженностью 1,30 км по левой стороне лесополосы, пересекая автодорогу, до поворотной точки 14.

От поворотной точки 14 (635840.02; 267079.16) линия границы протяженностью 1,29 км поворачивает на северо-восток и идет вдоль дороги к селу Архангельское Каменского района до поворотной точки 13, расположенной на оси дороги к селу Архангельское Каменского района.

От поворотной точки 13 (637029.71; 267472.62) линия границы идет на северо-восток протяженностью 0,31 км по дороге до пересечения грунтовых дорог, до поворотной точки 12, расположенной на пересечении дорог в конце лесополосы.

От поворотной точки 12 (637037.62; 267776.89) линия границы идет на северо-восток протяженностью 1,40 км по правой стороне лесополосы до поворотной точки 11.

От поворотной точки 11 (637412.57; 269128.01) линия границы протяженностью 0,75 км идет на северо-восток вначале по кормовым угодьям, далее по левой стороне лесополосы до поворотной точки 10, расположенной на стыке лесополосы, кормовых угодий и грунтовой дороги.

От поворотной точки 10 (637709.78; 269755.57) линия границы идет на северо-восток протяженностью 0,58 км по левой стороне лесополосы до поворотной точки 9, расположенной в конце лесополосы.

От поворотной точки 9 (637950.81; 270278.06) линия границы поворачивает на северо-запад и идет по грунтовой дороге протяженностью 0,66 км до поворотной точки 8, расположенной в начале лесополосы.

От поворотной точки 8 (638582.06; 270079.54) линия границы протяженностью 0,92 км идет на северо-восток вначале по правой стороне лесополосы, затем пересекает лесополосу и идет по кормовым угодьям до поворотной точки 7, расположенной на оси автодороги Архангельское – Ефремов.

От поворотной точки 7 (638931.94; 270916.37) линия границы протяженностью 1,45 км идет на северо-запад по тальвегу ответвления безымянной балки, по левой стороне лесополосы до поворотной точки 3, расположенной на разветвлении балки урочища Крутовка.

От поворотной точки 3 (640001.93; 270111.49) линия границы идет на северо-восток по руслу ручья балки урочища Крутовка до поворотной точки 2, расположенной в точке слияния ручья балки урочища Крутовка и ручья балки деревни Синий Камень Каменского района.

От поворотной точки 2 (641400.28; 270852.35) линия границы идет на северо-запад вниз по течению ручья безымянной балки до поворотной точки 1, расположенной в русле ручья балки урочища Крутовка.

От поворотной точки 1 (643305.10; 270129.86) линия границы идет на северо-восток по зеркалу пруда до поворотной точки 63.

От поворотной точки 63 (643688.22; 271581.69) линия границы протяженностью 0,41 км идет по зеркалу пруда, расположенного около деревни Романовка Каменского района, в восточном направлении до поворотной точки 1, расположенной в центре плотины около деревни Романовка Каменского района.

От поворотной точки 1 (643616.93; 271985.92) линия границы идет вниз по течению реки Каменка до поворотной точки 2, расположенной в месте слияния ручья и реки Каменка.

От поворотной точки 2 (643366.26; 272592.81) линия границы идет по руслу реки Каменка до поворотной точки 3.

От поворотной точки 3 (643003.39; 272992.44) линия границы поворачивает на северо-восток и идет по дороге до центра моста через реку Каменка протяженностью 0,05 км до поворотной точки 4, расположенной на развилке грунтовых дорог.

От поворотной точки 4 (643011.86; 273003.63) линия границы протяженностью 0,32 км поворачивает на северо-запад и идет до поворотной точки 5.

От поворотной точки 5 (643267.21; 272906.76) линия границы протяженностью 0,21 км идет на восток, с отклонением на юг, по грунтовой дороге до северо-западной окраины поселка Красные Озерки Каменского района до поворотной точки 6.

От поворотной точки 6 (643265.82; 273113.78) линия границы протяженностью 0,12 км идет на северо-восток вдоль грунтовой дороги справа от поселка Красные Озерки Каменского района до поворотной точки 7.

От поворотной точки 7 (643283.74; 273236.04) линия границы протяженностью 0,05 км идет на северо-восток вдоль грунтовой дороги, идущей по северной окраине поселка Красные Озерки Каменского района, до поворотной точки 8, расположенной на пересечении грунтовых дорог.

От поворотной точки 8 (643300.52; 273279.95) линия границы протяженностью 1,01 км поворачивает на юг и идет ломаной линией на северо-восток, далее на юго-восток вдоль оврага до поворотной точки 9, расположенной в русле реки Каменка.

От поворотной точки 9 (643137.11; 273707.24) линия границы поворачивает на восток и идет по руслу реки Каменка вниз по течению до поворотной точки 10, расположенной в месте слияния реки Каменка с ручьем безымянной балки.

От поворотной точки 10 (643438.99; 274972.62) линия границы идет по руслу реки Каменка вниз по течению до поворотной точки 11, расположенной в месте слияния ручья с рекой Каменка.

От поворотной точки 11 (643961.59; 276016.83) линия границы идет на юго-восток по руслу ручья, вверх против течения, до поворотной точки 12, расположенной на слиянии двух ручьев.

От поворотной точки 12 (642158.04; 277105.72) линия границы идет на юго-восток по руслу ручья, протекающего по оврагу от поселка Новое Поле Каменского района, вверх против течения, до поворотной точки 13.

От поворотной точки 13 (642085.57; 277332.33) линия границы протяженностью 0,18 км идет на юго-восток по грунтовой дороге до поворотной точки 14, расположенной на пересечении дорог.

От поворотной точки 14 (642003.64; 277470.26) линия границы протяженностью 0,11 км идет на юго-восток по грунтовой дороге до поворотной точки 15.

От поворотной точки 15 (641948.35; 277563.36) линия границы протяженностью 0,24 км идет на северо-восток по грунтовой дороге до поворотной точки 16, расположенной на развилке дорог.

От поворотной точки 16 (642054.40; 277782.83) линия границы протяженностью 0,16 км идет на северо-восток по грунтовой дороге вдоль поселка Новое Поле Каменского района до поворотной точки 17.

От поворотной точки 17 (642126.96; 277926.72) линия границы протяженностью 0,05 км идет на юго-восток и идет по суходолу до поворотной точки 18.

От поворотной точки 18 (642112.31; 277970.69) линия границы протяженностью 0,03 км идет на юго-восток по грунтовой дороге до поворотной точки 19, расположенной в начале лесополосы.

От поворотной точки 19 (642108.28; 278001.33) линия границы протяженностью 0,25 км идет на юго-восток по грунтовой дороге до поворотной точки 20, расположенной на развилке дорог.

От поворотной точки 20 (642071.03; 278249.17) линия границы протяженностью 1,24 км идет по грунтовой дороге, вдоль леса, огибая на расстоянии 0,20 км с северо-восточной стороны поселок Новое Поле Каменского района, до поворотной точки 21.

От поворотной точки 21 (641362.45; 279192.56) линия границы идет по тальвегу безымянной балки, затем по руслу ручья безымянной балки до поворотной точки 22, расположенной в месте слияния ручья безымянной балки и реки Красивая Меча.

От поворотной точки 22 (640911.81; 281020.34) линия границы идет вниз по течению реки Красивая Меча до поворотной точки 23, расположенной на восточном берегу реки Красивая Меча, в 1,00 км севернее деревни Рыбалки Каменского района.

От поворотной точки 23 (641574.72; 282574.57) линия границы ломаной линией идет на северо-восток вдоль русла ручья безымянной балки, по дну оврага, протяженностью 2,08 км, до поворотной точки 24, расположенной на дне оврага.

От поворотной точки 24 (641608.94; 284078.22) линия границы протяженностью 0,76 км идет на юго-восток по южной стороне лесополосы до узловой точки 11б, точки стыка границ муниципальных образований Архангельское, Яблоневское Каменского района и муниципального образования город Ефремов.

В тексте описания границы муниципального образования Яблоневское Каменского района расстояния от узловых и поворотных точек до населенных пунктов указаны ориентировочно.

Приложение 6
к Закону Тульской области «О внесении
изменений в Закон Тульской области
«О переименовании муниципального
образования «Каменский район» Тульской
области, установлении границ, наделении
статусом и определении административных
центров муниципальных образований на
территории Каменского района
Тульской области»

Приложение 4¹
к Закону Тульской области
«О переименовании муниципального
образования «Каменский район» Тульской
области, установлении границ, наделении
статусом и определении административных
центров муниципальных образований на
территории Каменского района
Тульской области»

**Карта-схема границы муниципального образования
Яблоневское Каменского района**

