



ПРАВИТЕЛЬСТВО ТУЛЬСКОЙ ОБЛАСТИ

ПОСТАНОВЛЕНИЕ

от 29.06.2017 № 270

Об утверждении границ зон охраны объекта культурного наследия регионального значения «Братская могила с захоронением воинов, погибших в период Великой Отечественной войны 1941-1945 гг.», расположенного по адресу: Тульская область, Новомосковский район, город Новомосковск, улица Урванка, режимов использования земель и требований к градостроительным регламентам в границах данной зоны

В соответствии с Федеральным законом от 25 июня 2002 года № 73-ФЗ «Об объектах культурного наследия (памятниках истории и культуры) народов Российской Федерации», постановлением Правительства Российской Федерации от 12 сентября 2015 года № 972 «Об утверждении Положения о зонах охраны объектов культурного наследия (памятников истории и культуры) народов Российской Федерации и о признании утратившими силу отдельных положений нормативных правовых актов Правительства Российской Федерации», Законом Тульской области от 28 февраля 2007 года № 795-ЗТО «Об объектах культурного наследия (памятниках истории и культуры) народов Российской Федерации в Тульской области», учитывая проектную документацию по разработке проекта зон охраны объекта культурного наследия регионального значения «Братская могила с захоронением воинов, погибших в период Великой Отечественной войны 1941-1945 гг.», расположенного по адресу: Тульская область, Новомосковский район, город Новомосковск, улица Урванка, разработанную государственным учреждением культуры Тульской области «Центр по охране и использованию памятников истории и культуры», на основании статьи 48 Устава (Основного Закона) Тульской области правительство Тульской области ПОСТАНОВЛЯЕТ:

1. Утвердить границы зон охраны объекта культурного наследия регионального значения «Братская могила с захоронением воинов, погибших в период Великой Отечественной войны 1941-1945 гг.», расположенного по адресу: Тульская область, Новомосковский район, город Новомосковск, улица Урванка, особые режимы использования земель в границах данной зоны согласно приложению.

2. Постановление вступает в силу со дня официального опубликования.

**Первый заместитель Губернатора
Тульской области – председатель
правительства Тульской области**



Ю.М. Андрианов

ГРАНИЦЫ

**зон охраны объекта культурного наследия регионального значения
«Братская могила с захоронением воинов, погибших в период
Великой Отечественной войны 1941-1945 гг.», расположенного
по адресу: Тульская область, Новомосковский район,
город Новомосковск, улица Урванка, особые режимы
использования земель в границах данной зоны**

I. Территория объекта культурного наследия

**Описание границы территории объекта культурного наследия
регионального значения «Братская могила с захоронением воинов,
погибших в период Великой Отечественной войны 1941-1945 гг.»,
расположенного по адресу: Тульская область, Новомосковский район,
город Новомосковск, улица Урванка**

Братская могила расположена около дома 129 по улице Урванка на территории города Новомосковска, в его северо-западной части. Братская могила расположена на берегу реки Дон.

Территория объекта культурного наследия площадью $48 \pm 4,85$ м² включает в себя территорию, на которой располагаются: братское захоронение, скульптура «Воин с венком» на оштукатуренном кирпичном постаменте с надписью на мемориальной табличке «Вечная память героям, павшим в боях за освобождение нашей Родины», мраморная мемориальная доска с фамилиями погибших, металлическое ограждение. Граница территории объекта проходит по линии металлического ограждения и совпадает с территорией земельного участка с кадастровым номером 71:29:010503:439 (приложение № 1).

На территории объекта культурного наследия проектирование, проведение работ по сохранению памятника и его территории осуществляются по согласованию с уполномоченным исполнительным органом государственной власти в сфере охраны объектов культурного наследия.

II. Охранная зона объекта культурного наследия

1. Описание границы зон охраны объекта культурного наследия регионального значения «Братская могила с захоронением воинов, погибших в период Великой Отечественной войны 1941-1945 гг.», расположенного по адресу: Тульская область, Новомосковский район, город Новомосковск, улица Урванка

Северная граница: от точки 1 до точки 2 в восточном направлении расстоянием 21 м линия, идущая вдоль северной части ограды на расстоянии 7 м.

Восточная граница: от точки 2 до точки 3 в юго-восточном направлении расстоянием 21 м линия, идущая вдоль восточной части ограды на расстоянии 7 м.

Южная граница: от точки 3 до точки 4 в юго-западном направлении расстоянием 21 м линия вдоль южной части ограды памятника на расстоянии 7 м.

Западная граница: от точки 4 до точки 1 расстоянием 21 м, линия идущая параллельно западной ограде памятника на расстоянии 7 м (приложение № 2).

2. Правовой режим использования земельных участков в границах территории зон охраны объекта культурного наследия регионального значения «Братская могила с захоронением воинов, погибших в период Великой Отечественной войны 1941-1945 гг.», расположенного по адресу: Тульская область, Новомосковский район, город Новомосковск, улица Урванка

На территории охранной зоны запрещается:

строительство объектов капитального строительства, за исключением прокладки инженерных коммуникаций (теплотрасса, газопровод, электрокабель, ВОЛС) подземным способом;

размещение временных построек, киосков, навесов;

хозяйственная деятельность, нарушающая целостность и сохранность объекта культурного наследия;

размещение рекламы, рекламных конструкций, баннеров, растяжек, кроме информационных стендов, конструкций, табличек, относящихся к объекту культурного наследия;

нарушение сложившейся планировочной структуры участка.

На территории охранной зоны разрешается:

проведение работ по озеленению, регулированию и санации зеленых насаждений в целях обеспечения визуального восприятия объекта культурного наследия; нейтрализация дисгармоничного озеленения;

размещение отдельно стоящего оборудования освещения;

размещение информационных табличек, памятных знаков, иной историко-культурной информации;

благоустройство территории с использованием в покрытии пешеходных зон традиционных (камень, гранит, гравийная смесь) или имитирующих натуральные материалов;

капитальный ремонт и реконструкция существующих объектов инженерной инфраструктуры при условии обеспечения сохранности объекта культурного наследия при проведении указанных работ;

нейтрализация дисгармоничного озеленения путем санации.


Благоустройство территории зоны охраны

Благоустройство территории зоны охраны должно осуществляться на основе единого проекта. В такой предлагается включить:




нейтрализация дисгармоничного озеленения путем санации;

обеспечение качественного освещения прилегающей территории.

Приложение № 1
к границам зон охраны объекта
культурного наследия регионального
значения «Братская могила с
захоронением воинов, погибших в
период Великой Отечественной войны
1941-1945 гг.», расположенного по
адресу: Тульская область,
Новомосковский район, город
Новомосковск, улица Урванка, особым
режимам использования земель
в границах данной зоны




Условные обозначения:

-  - Объект культурного наследия;
-  - Территория объекта культурного наследия, совпадающая с территорией земельного участка с кадастровым номером 71:29:010503:439;
-  - Граница территории объекта культурного наследия с поворотными точками;


Координаты поворотных точек границ земельного участка:

Номер точки	Координаты	
	X	Y
1	726270.24	306788.55
2	726274.54	306793.98
3	726269.04	306798.28
4	726264.78	306792.81

Приложение № 2
к границам зон охраны объекта культурного наследия регионального значения «Братская могила с захоронением воинов, погибших в период Великой Отечественной войны 1941-1945 гг.», расположенного по адресу: Тульская область, Новомосковский район, город Новомосковск, улица Урванка, особым режимам использования земель в границах данной зоны



Условные обозначения:

 - Охранная зона;

 - Объект культурного наследия;

Примечание:

1. Размеры даны в мм;

Номера точек	Координаты	
	«X»	«Y»
1.	726271,36	306778,68
2.	726284,40	306795,15
3.	726267,93	306808,18
4.	726254,89	306791,71