



ПРАВИТЕЛЬСТВО ТУЛЬСКОЙ ОБЛАСТИ

ПОСТАНОВЛЕНИЕ

от 06.02.2017 № 49

О внесении изменений и дополнений в постановление правительства Тульской области от 04.04.2012 № 126

В соответствии с Градостроительным кодексом Российской Федерации, Федеральным законом от 20 марта 2011 года № 41-ФЗ «О внесении изменений в Градостроительный кодекс Российской Федерации и отдельные законодательные акты Российской Федерации в части вопросов территориального планирования», Законом Тульской области от 29 декабря 2006 года № 785-ЗТО «О градостроительной деятельности в Тульской области», на основании статьи 48 Устава (Основного Закона) Тульской области правительство Тульской области ПОСТАНОВЛЯЕТ:

1. Внести в постановление правительства Тульской области от 04.04.2012 № 126 «Об утверждении Схемы территориального планирования Тульской области» следующие изменения и дополнения:

а) приложение к постановлению изложить в новой редакции (приложение № 1);

б) в приложении № 1 к Схеме территориального планирования Тульской области:

в подразделе «Земельные ресурсы» раздела 4 «Ресурсно-сырьевой потенциал Тульской области» текст «земли лесного фонда занимают 354 тыс. га», заменить текстом «земли лесного фонда занимают 281,3 тыс. га»;

в абзаце 1 подраздела «Лесные ресурсы» раздела 4 «Ресурсно-сырьевой потенциал Тульской области» текст «составляет 363,8 тыс. га (96,8% от общей площади лесов)» заменить текстом «составляет 281,3 тыс. га (74,8% от общей площади лесов)»;

подраздел «Перспективы развития промышленности в области благоприятные» раздела 4 «Ресурсно-сырьевой потенциал Тульской области» после текста «Лечебные грязи. Запасы лечебных грязей в области приурочены к торфяным болотам. Запасы их очень велики и они могут быть

рекомендованы для использования в бальнеологических целях.» дополнить таблицей «Перечень лицензируемых участков недр местного значения» согласно приложению № 2;

в абзаце 22 подраздела 7.2 «Оценка территории по комплексу ресурсно-сырьевого потенциала» раздела 7 «Комплексная оценка территории» текст «составляет 363,8 тыс. га (96,8%) от общей площади лесов)» заменить текстом «составляют 281,3 тыс. га (74,8% от общей площади лесов)»;

подраздел 9.2.3 «Основные направления территориального развития отраслей социальной инфраструктуры» раздела 9 «Социальная инфраструктура» изложить в новой редакции согласно приложению № 3;

раздел 9 «Социальная инфраструктура» дополнить подразделом 9.3 «Туристско-рекреационный комплекс» согласно приложению № 4;

дополнить разделами 10–11 согласно приложению № 5;

после текста «разработать комплекс природоохранных мер, необходимых в природоохранных зонах области.» раздела 11 дополнить текстом согласно приложению № 6.

в) приложения № 2 – № 20 к Схеме территориального планирования Тульской области изложить в новой редакции согласно приложению № 7.

2. Постановление вступает в силу со дня официального опубликования.

**Первый заместитель Губернатора
Тульской области – председатель
правительства Тульской области**



Ю.М. Андрианов

Приложение № 1
к постановлению правительства
Тульской области

от 06.02.2017 № 49

Приложение
к постановлению правительства
Тульской области

от 04.04.2012 № 126

СХЕМА ТЕРРИТОРИАЛЬНОГО ПЛАНИРОВАНИЯ ТУЛЬСКОЙ ОБЛАСТИ

I. Положение о территориальном планировании

Схема территориального планирования Тульской области (далее – СТП Тульской области) является стратегическим градостроительным документом и представляет территориальное развитие области на 1-ю очередь (до 2015 года) и расчетный срок (до 2025 года).

СТП Тульской области – градостроительный документ регионального уровня и составляет основу для разработки всех других документов территориального планирования области, а также обеспечивает согласованное развитие Тульской области в составе Центрального федерального округа и Российской Федерации в целом.

1. ОПИСАНИЕ ЦЕЛЕЙ И ЗАДАЧ ТЕРРИТОРИАЛЬНОГО ПЛАНИРОВАНИЯ

Цели территориального планирования

Целями территориального планирования в Тульской области являются:

1. Устойчивое социально-экономическое развитие области посредством совершенствования пространственной организации, социальной, производственной, транспортной, инженерно-технической инфраструктур.

2. Повышение эффективности использования территории в целом, ее различных компонентов и составляющих.

3. Защита прав граждан, связанных с градостроительной деятельностью, посредством зонирования и регламентирования.

4. Повышение качества жизни населения региона посредством принятия эффективных решений по пространственной организации и обустройству территории.

5. Повышение инвестиционной привлекательности региона.

Задачи территориального планирования

Основными задачами территориального планирования являются:
разработка перспективной пространственной структуры области, имеющей целью упорядочение развития ее центров, зон, осей, и «точек роста»;

ликвидация отраслевых и территориальных диспропорций на основе комплексной оценки потенциальных возможностей территории;

гармонизация территориальной организации хозяйства и систем расселения, рынка труда.

Задачи пространственного развития:

Основной задачей пространственного развития территории области является создание благоприятной среды жизни и деятельности человека и условий для устойчивого развития на перспективу путем достижения баланса экономических и экологических интересов.

Эта задача включает в себя ряд направлений, основными из которых являются следующие:

обеспечение экологически устойчивого развития территории путем создания условий для сохранения уникального природно-ресурсного потенциала территории, выполнение территорией средоохранных, экологовоспроизводящих функций;

увеличение инвестиционной привлекательности Тульской области для создания новых рабочих мест, повышение уровня жизни населения;

усовершенствование внешних транспортных связей как основы укрепления экономической сферы;

создание условий для разнообразных видов туризма.

Задачи по развитию и размещению объектов капитального строительства регионального значения, в том числе:

объектов энергетических систем регионального значения;

объектов транспорта, путей сообщения, информатики и связи регионального значения;

линейных объектов регионального значения, обеспечивающих деятельность субъектов естественных монополий;

иных объектов, размещение которых необходимо для осуществления определенных действующим законодательством полномочий Тульской области.

Задачи по улучшению экологической обстановки и охране окружающей среды, в том числе:

обеспечение благоприятных условий жизнедеятельности настоящего и будущих поколений жителей области, снижение негативного антропогенного воздействия на окружающую среду, воспроизводство и рациональное использование природных ресурсов, сохранение биосферы, переход к устойчивому развитию;

охрана от загрязнения, истощения, деградации и других негативных воздействий хозяйственной и иной деятельности основных компонентов природной среды:

- атмосферного воздуха;
- поверхностных и подземных вод;
- земель, недр, почв;
- лесов, растительности и животного мира.

Задачей по защите территории от чрезвычайных ситуаций природного и техногенного характера является организация и осуществление мероприятий по защите, снижению риска возникновения и сокращение тяжести последствий чрезвычайных ситуаций природного и техногенного характера.

Задачи по обеспечению реализации СТП Тульской области.

Основными задачами по нормативному правовому обеспечению реализации СТП Тульской области являются:

- координация действий органов исполнительной власти Тульской области по обеспечению реализации СТП Тульской области;
- обеспечение контроля за реализацией СТП Тульской области;
- разработка необходимых нормативных правовых актов регионального уровня в области градостроительных и земельных отношений.

2. ОПИСАНИЕ МЕРОПРИЯТИЙ ПО ТЕРРИТОРИАЛЬНОМУ ПЛАНИРОВАНИЮ И ПОСЛЕДОВАТЕЛЬНОСТИ ИХ ВЫПОЛНЕНИЯ

2.1.1. Территории различного назначения и их границы.

В разделе «Карты (схемы) территориального планирования СТП Тульской области» графически выделяются территории различного назначения и их планируемые границы.

Территории муниципальных образований Тульской области.

На территории области имеется: 19 муниципальных районов, 7 городских округов, 23 городских поселения, 54 сельских поселения. Всего 103 муниципальных образования.

2.1.2. Земли сельскохозяйственного назначения и земли сельхозугодий в составе земель сельхозназначения.

Общая площадь территории Тульской области составляет 2567,9 тыс. га. Основная доля этих земель приходится на земли сельскохозяйственного назначения – 1840,3 тыс. га. Поселениями занято 222,2 тыс. га. На земли промышленности приходится 59,9 тыс. га, земли лесного фонда занимают 281,3 тыс. га, водного 1,8 тыс. га, особо охраняемых природных территорий 3,0 тыс. га, земли запаса 159,8 тыс. га.

Земли сельскохозяйственного назначения являются преобладающей категорией земель и в общем земельном фонде области составляют 71,7%.

Основные площади сельскохозяйственных угодий (около 45%) и

пахотных земель (почти 39%) сосредоточены в Ефремовском, Чернском, Веневском, Щекинском, Ясногорском, Воловском, Кимовском и Суворовском районах, при этом свыше $\frac{1}{4}$ их приходится на первые четыре района, площади сенокосов и пастбищ – в Чернском, Ефремовском и Веневском районах (21%).

Изменение границ земель сельхозназначения и земель сельхозугодий в составе земель сельхозназначения на территории Тульской области в проектном периоде возможно в результате перевода земель сельхозназначения в другие категории.

2.1.3. Земли лесного фонда.

Общая площадь земель лесного фонда и лесов на землях иных категорий по данным учёта лесного фонда на 1 января 2010 года составляет 376,2 тыс. га или 14% от её общей земельной площади. При этом земли лесного фонда составляют 281,3 тыс. га, леса на землях обороны и безопасности – 11,7 тыс. га, леса на землях поселений – 0,4 тыс. га.

Все леса Тульской области являются защитными и имеют важное природоохранное, санитарно-гигиеническое и оздоровительное значение, они являются местом массового отдыха населения. Почти третья часть покрытой лесом площади – рукотворные леса, созданные трудом нескольких поколений тульских лесоводов.

В лесном фонде разрешено проведение рубок спелых и перестойных насаждений, рубок ухода и санитарных рубок. Основной деятельностью являются охрана, защита, воспроизводство лесов.

2.1.4. Земли особо охраняемых природных территорий регионального значения.

Территории особо охраняемых природных объектов занимают около 0,3% (3,0 тыс. га) площади от всей территории области, что составляет около 0,004 га (40 кв. м) на человека. Особо охраняемые природные территории федерального значения (заповедники и национальные парки) отсутствуют. Однако на территории расположены государственный мемориальный историко-художественный и природный музей-заповедник В.Д. Поленова, государственный мемориальный и природный заповедник «Музей-усадьба Л.Н. Толстого», государственный военно-исторический и природный музей-заповедник «Куликово поле», курорт «Краинка».

По состоянию на 1 марта 2010 года все охотничьи заказники областного значения были упразднены.

На территории Тульской области проектируется создание ряда особо охраняемых природных территорий с приданием им соответствующего регионального статуса.

**ПРОЕКТИРУЕМЫЕ ОСОБО ОХРАНЯЕМЫЕ ПРИРОДНЫЕ ТЕРРИТОРИИ
РЕГИОНАЛЬНОГО ЗНАЧЕНИЯ**

Таблица 1

№ п/п	Название	Площадь (га)	Административный район, город
1	2	3	4
Памятники Природы			
1	Склон над рекой Окой юго-западнее с. Кожурово	35	Белевский
2	Елово-широколиственный лес и остепненный склон между селами Хрящ и Мощены	40	Белевский
3	«Сергеевский лес»	110	Белевский
4	Большое моховое болото	30	Белевский
5	Болото Клоква	25	Белевский
6	Федяшевская излучина	130	Белевский
7	Озеро Жупель	35	Белевский
8	Участок луговой степи напротив с. Сторожа	15	Ефремовский
9	Лесное урочище у с. Дубики	95	Ефремовский
10	Участок луговой степи и дубрава у д. Вязово	100	Ефремовский
11	Участок луговой степи у с. Хомяково	20	Ефремовский
12	Склон правого берега близ с. Кыгино	60	Ефремовский
13	Долина реки Кобылинки ниже с. Кольцово	650	Ефремовский
14	Люторический озерно-болотный комплекс	1200	Кимовский
15	Карстовые болота у п. Липки	20	Киреевский
16	Фалдинские болота	12	Ленинский
17	Карстовые болота у д. Лобынское	25	Ленинский
18	Участок Засечного леса с карстовыми болотами между п. Озерный и п. Ломинцево	2400	Ленинский
19	Смешанный лес между пос. Северо-Агеевский и д. Варушицы	400	Суворовский
20	Черепетское водохранилище	200	Суворовский
21	Лес «Тульские засеки»	10800	Щекинский
22	Карстовые болота у д. Кочаки	20	Щекинский
23	Дубрава у д. Драгуны или Верх «Заводка»	60	Щекинский
24	Фетисова гора	60	Щекинский

Практически весь массив Тульских засек, включая пойму р. Упы от д. Орлово до поселка Северо-Одоевского лесничества (16706 га), отличается значительным разнообразием гнездящихся видов птиц, среди которых немало редких видов. Массив Тульских засек включен в перечень ключевых орнитологических территорий Тульской области.

2.1.5. Земли обороны и безопасности.

Земли обороны на территории области составляют 13841,02 га, в том числе:

- Арсеньевская в/ч (Арсеньевский район) - 2601 га;
- Белевская в/ч Калужская КЭЧ (Белевский район) - 415 га;
- Ефремовская в/ч Тульская КЭЧ (Ефремовский район) - 83 га;
- Ефремовская в/ч Орловская КЭЧ (Ефремовский район) - 17 га;
- Ефремовская в/ч Тульская КЭЧ (Ефремовский район) - 432 га;
- Киреевская в/ч Орловская КЭЧ (Киреевский район) - 20 га;
- Веневская в/ч Орловская КЭЧ (Веневский район) - 20 га;
- Тульская КЭЧ - 339 га;
- Тульская КЭЧ - 233 га;
- Тульская КЭЧ - 56 га;
- Тульская КЭЧ - 8110 га;
- Тульская КЭЧ (ст. Берники) - 160 га;
- Орловская КЭЧ (Кураково) - 58 га;
- Плавская в/ч Тульская КЭЧ (Плавский район) - 19 га.

Земли обороны в населенных пунктах (предмет рассмотрения генеральных планов поселений) показаны на карте внемасштабным знаком.

Действующие объекты и земельные участки объектов Министерства обороны Российской Федерации не будут затронуты.

2.1.6. Территории объектов культурного наследия.

Тульская область обладает значительными и уникальными объектами культурного наследия, представленными памятниками градостроительства и архитектуры, памятниками истории и искусства, археологическими памятниками.

По состоянию на 1 августа 2016 года на территории Тульской области на государственной охране состоит 273 объекта культурного наследия федерального значения, 841 – регионального значения, 2639 – выявленных объекта (в том числе 2097 объектов археологического наследия).

Интересны для посещения туристами и проведения экскурсий памятники градостроительства и архитектуры, усадебные комплексы, дворцово-парковые ансамбли, при проектировании которых учитывались особенности природного ландшафта.

**Объекты культурного наследия федерального и регионального значения
согласно документам о постановке на государственную охрану**

Объекты культурного наследия федерального значения

Таблица 2

№ п/п	Наименование объекта культурного наследия федерального значения	Местонахождение объекта культурного наследия федерального значения в соответствии с актом органа государственной власти о его постановке на государственную охрану	Местонахождение объекта культурного наследия федерального значения в соответствии с данными органов технической инвентаризации
1	2	3	4
	г.Тула		
1.	Церковь Благовещения, 1695 г.	пер. Советский, д.4	ул.Благовещенская, д.4 (лит.А)
2.	Дом жилой, 1 половина XVIII в.	пер. Советский, д.6	ул.Благовещенская, д.6 (лит.А, а ¹ , а)
3.	Дом жилой, конец XIX - начало XX вв.	пер. Советский, д.7	ул.Благовещенская, д.7 (лит.А)
4.	Дом жилой, 1 половина XVIII в.	пер. Советский, д.8	ул.Благовещенская, д.8а (лит.Б, Б ¹)
5.	Усадьба, 1-я четверть XIX в.	пер.Советский, д.10	ул.Благовещенская, д.8б (лит.А, А ¹ , А ²)
6.	Дом жилой, 1-я четверть XIX в.	пер.Советский, д.12	ул.Благовещенская, д.8в (лит.А, А ¹ , а ¹)
7.	Дом жилой, 1 половина XVIIIв.	пер.Советский, д.9/4	ул.Благовещенская, д.9 (лит.А)
8.	Церковь Вознесения на Оружейной стороне, 1787 г., архитектор Сокольников К.С.	-	ул.Герцена, д.12 - пер.Оружейный, д.38 (лит.А, А ¹)
9.	Дом, в котором провел последние годы своей жизни Успенский Н.В., писатель-демократ	ул.Гоголевская, д.17	ул.Гоголевская, д.17 – ул.Глеба Успенского, д.22 (лит.А, А ¹ ,а)
10.	Дом Давыдова Н.В., где в 1893 г. на квартире Давыдова Н.В. состоялась встреча и знакомство Толстого Л.Н. и Станиславского К.С.	ул.Гоголевская, д.47	ул.Гоголевская, д.47 (лит.А, А ¹)

1	2	3	4
11.	Дом, в котором в 1867 г. родился и жил до 1884 г. Вересаев В.В.	ул.Гоголевская, д.82	ул.Гоголевская, д.82 (лит.А, А ¹)
12.	Дом, в котором в ноябре-декабре 1941 г. в дни обороны города Тулы от фашистских захватчиков находился Тульский комитет обороны	ул.Володарского, д.37	ул.Демидовская, д.37 (лит.Ж)
13.	Дом Баташева, 1790 г.	ул.Дрейера, д.14	наб. Дрейера, д.14 (лит.А, Б ¹ , а, а ³ , а ⁶ , а ⁷ , А ¹ , А ² , А ³ , А ⁴ , А ⁵ , А ⁶)
14.	Дом Соколова Г.Ф., деда Успенского Г.И., в котором прошло детство писателя	ул.Жуковского, д.37	ул.Жуковского, д.37 (лит.А, Б, В, а)
15.	Дом Баташева, середина XVIII в.	ул.Комсомольская, д.1	ул.Комсомольская, д.1 (лит.Б)
16.	Здание бывшего реального училища, где в октябре-ноябре 1919 г. находился Военсовет Тульского Укрепленного района, являвшийся высшей гражданской военной властью в губернии во время борьбы с Деникиным	ул.Красноармейская, д.11	пр. Красноармейский, д.5 (лит.А, А ¹ , А ²)
17.	Ансамбль Тульского Кремля:	Кремль	Кремль
18.	Стены и башни, 1521 г.	Кремль	Кремль
19.	Успенский собор, XVIII в.	Кремль	Кремль (лит.И, И ¹)
20.	Дом, в котором в 1827 г. родился и жил до 1912 г. изобретатель хроматической гармоника Белобородов Н.И.	пр.Ленина, д.16	пр.Ленина, д.16 (лит.А, А ² , А ¹)
21.	Здание Казенной палаты, где в 1866-1867 гг. служил писатель-сатирик Салтыков-Щедрин М.Е. конец XVIII - 2-я четверть XIX вв.	пр.Ленина, д.43	пр.Ленина, д.43 (лит.А)
22.	Дом Дворянского собрания, XVIII в.	пр.Ленина, д.44	пр.Ленина, д.44 – ул.Гоголевская, д.45 (лит.А, А ² , А ³ , А ¹)
23.	Усадьба, конец XIX – начало XX вв.	пр.Ленина, д.47	пр.Ленина, д.47 – пр-д .Пушкинский, д.25 (лит.А, А ¹ Б, Г)
24.	Церковь Всехсвятская	-	ул.Льва Толстого, д.79 (лит.А, А ¹ , А ²)
25.	с колокольней, 1776-1798 гг.	-	ул.Льва Толстого, д.79 (лит. Б)
26.	Могилы Белобородова Н.И. 1827-1912 гг., изобретателя хроматической гармонии	Всехсвятское кладбище	Всехсвятское кладбище

1	2	3	4
27.	Дом Лугининых, XVIII в.	ул.Менделеевская, д.7	ул.Менделеевская, д.7 (лит.А, а, Б, В)
28.	Преображенская церковь Успенского собора, 1842 г. архитектор Федосеев В.Ф.	ул.Менделеевская, д.13	ул.Менделеевская, д.13 (лит.З)
29.	Усадьба, XIX в.	ул.Металлистов, д.1/4 - пл.Союзная, д.4, 4/1	ул.Металлистов, д.1(лит.А)
30.	Дом жилой, середина XIX в.	ул.Металлистов, д.2	ул.Металлистов, д.2 (лит.А)
31.	Дом жилой, конец XVIII в. – 1840-е годы	ул.Металлистов, д.4	ул.Металлистов, д.4 (лит.А)
32.	Дом жилой, 1-я половина XIX в.	ул.Металлистов, д.5	ул.Металлистов, д.5 (лит.А, а)
33.	Покровская церковь, 1775-1790 гг.	пер.Союзный, д.7	пер.Черниковский, д.2а (лит.А)
34.	Часовня, конец XVIII – начало XX вв.	ул.Металлистов, д.7а	ул.Металлистов, д.7 (лит.В ²)
35.	Комплекс Златинских лавок, 1-я половина XIX в.	ул.Металлистов, д.7, 9	ул.Металлистов, д.5 (лит.В), ул.Металлистов, д.9 (лит.А, А ¹),
36.	Дом жилой, 1-я половина XIX в.	ул.Металлистов, д.11	ул.Металлистов, д.11 (лит.А)
37.	Дом жилой, конец XVIII - начало XIX вв.	ул.Металлистов, д.6	ул.Металлистов, д.6 (лит.А, а ¹ , а, Б, б)
38.	Дом жилой, конец XIX в.	ул.Металлистов, д.8	ул.Металлистов, д.8 (лит.А, А ¹ , А ^{II} , А ^{III} , А ⁴ , Б)
39.	Административно-производственное здание пряничной торговли, начало XIX в., 1891 г.	ул.Металлистов, д.10	ул.Металлистов, д.10 (лит.А, А ¹ , А ² , З ⁵ , З ⁶)
40.	Дом жилой, конец XVIII - начало XIX вв.	ул.Металлистов, д.12	ул.Металлистов, д.12 (лит.Б, б, а ² , б ²)
41.	Дом жилой, конец XVIII в., 1870-1880-е годы	ул.Металлистов, д.13	ул.Металлистов, д.13 (лит.А)
42.	Усадьба, конец XVIII - середина XIX вв.	ул.Металлистов, д.14	ул.Металлистов, д.14 (лит.А, а, б)
43.	Дом жилой, 1-я половина XIX в.	ул.Металлистов, д.16	ул.Металлистов, д.16 (лит.А ¹ , Б)
44.	Дом жилой, XIX в.	ул.Металлистов, д.15	ул.Металлистов, д.15 (лит.А, Б)
45.	Дом жилой, середина XVIII в., XIX - начало XX вв.	ул.Металлистов, д.17	ул.Металлистов, д.17 (лит.А, А ¹ , а)
46.	Дом жилой, XIX в.	ул.Металлистов, д.18	ул.Металлистов, д.18 (лит.А)
47.	Дом жилой, конец XIX в.	ул.Металлистов, д.19	ул.Металлистов, д.19 (лит.А)
48.	Дом жилой, 1-я половина XIX в.	ул.Металлистов, д.20г	ул.Металлистов, д.20 (лит.Г, Д)

1	2	3	4
49.	Дом жилой, конец XVIII в. - 1840-е годы	ул. Металлистов, д.21	ул.Металлистов, д.21 (лит.А)
50.	Дом жилой, XIX в.	ул.Металлистов, д.23	ул.Металлистов, д.23 (лит.А, А ¹)
51.	Дом, в котором в 1910 г. жил писатель Вересаев В.В., высланный в Тулу под надзор полиции, 2-я четверть XIX в.	ул.Октябрьская, д.32	ул.Октябрьская, д.32, (лит.А, а), 34 (лит.А ² , А)
52.	Памятник Рудневу В.Ф., командиру крейсера «Варяг», 1956 г., скульптор Онищенко И.Г., архитектор Кольцов А.Я.	пл.Октябрьская	ул.Октябрьская, у входа в Александровский парк
53.	Церковь Николы Зарецкого, 1735 г.	-	пер.Оружейный, д.12 (лит.Б,Б ¹)
54.	Памятник Вересаеву В.В., 1958 г., скульптор Рабин А.С., скульптор Полякова Т.Д., архитектор Гаврилов Г.И., архитектор Кутырев Е.И.	Парк культуры и отдыха	ул.Первомайская, у входа в парк культуры и отдыха им.Белоусова
55.	Жилой дом, XVIII-XIX вв.	ул.Пирогова, д.7	ул.Пирогова, д.7 (лит.А)
56.	Памятник защитникам Тулы в годы Великой Отечественной войны, 1968 г., скульптор Дюжев Б.И., архитектор Миловидов Н.Н., архитектор Саевич Г.Е.	пл. Победы	пл.Победы
57.	Дом Демидовых, XVIII в. с воротами, XVIII в.	ул.Революции, д.2	ул.Революции, д.2 (лит.А)
58.		ул.Революции, д.2	ул.Революции, д.2 (лит.Б)
59.	Памятник Мосину С.И., 1958 г.	Сквер завода, п/я 86	ул.Советская - ул.Металлистов, сквер
60.	Памятник императору Петру I, 1912 г., скульптор Бах Р.Р.	Сквер завода, п/я 86	ул.Советская, перед центральными проходными Тульского оружейного завода
61.	Дом жилой, конец XVIII в.	пер.Советский, д.1	ул.Союзная, д.2 (лит.А)
62.	Дом, в котором прошло детство писателя Успенского Г.И.	ул.Тургеневская, д.57	ул.Тургеневская, д.57 (лит.А, а ¹)
63.	Усадьба, конец XVIII – начало XIX вв.	пер.Черниковский, д.8	пер.Черниковский, д.8 (лит.А, А ¹ , а, Б)
64.	Здание пансиона благородных девиц, конец XVIII в.	пер.Черниковский, д.1	пер.Черниковский, д.1 (лит.А, А ¹ , А ^{II} , А ^{III})

1	2	3	4
65.	Остатки оборонительных сооружений, входивших в оборонительную линию «Завитай»	г. Тула, район пос. Новобасово	Южная часть современного г. Тулы, пос. Новобасово, между шоссе Тула - Ясная Поляна и территории телецентра, правобережье р. Воронка (левый приток р. Упа, правого притока р. Ока), датированы XVI-XVII вв.
66.	Курган	г. Тула, 3 км. от с. Рубаково	г. Тула, 3 км. от с. Рубаково
Алексинский район			
67.	Ансамбль Успенского собора, XVII - XIX вв.	г.Алексин, пл.Колхозная	г.Алексин, пл.Базарная
68.	Усадьба Маслова, конец XVIII в.	г.Алексин, ул.Советская	г.Алексин, ул.Советская, д.38, лит. А
69.	Никольская церковь, 1787-1789 гг.	г.Алексин, ул.Советская	г.Алексин, ул.Советская, д.43
70.	Городище	близ д. Картавцево, на правом берегу р.Оки, у ручья Щучка, 1 км северо-восточнее д.Щукино	в 1 км к северо-востоку от д.Щучье, мыс первой надпойменной террасы правого берега р. Ока при устье ручья Щучка, датируется XII - XIII вв.
71.	Городище	близ д.Картавцево, на правом берегу р.Оки	в 1 км к северо-западу от д. Картавцево, мыс левого коренного берега р. Крушма (правый приток р. Ока), 0,4 км выше устья, датируется 1-й половиной 1-го тыс. н.э., и XII - XIII вв.
72.	Городище	у деревень Першино и Городонки, на р.Свинка	к северо - западу от с. Першино, мыс левого берега ручья Свинка, правого притока р. Упа (правый приток р. Ока), около 0,5 км от его устья, датируется IV - VII вв. н.э.
73.	Курган, средние века	1 км от д.Сковородово, по пути в д.Глебово	в 1 км к северо-востоку от д.Сковородово, левый берег р.Упка (правый приток р. Упа, правого притока р. Ока), датировка не установлена
74.	Городище	1 км юго-восточнее д. Лукерьино	в 1 км к юго-востоку от д. Лукерьино, мыс правого коренного берега р. Крушма (правый приток р. Ока) между двумя оврагами, датируется 3-й четвертью 1-го тыс. н.э.
Комплекс памятников:			
75.	- городище	северо-восточнее д.Сенево	в 0,5 км к северо-востоку от с. Сенево, мыс левого берега р.Крушма (правый приток р. Ока) между двумя оврагами, датируется IV – VII и XII - XIII вв.

1	2	3	4
76.	- селище	северо-восточнее д.Сенево	около 0,5 км к северо-востоку от с. Сенево, левый берег р.Крушма (правый приток р. Ока), к югу от городища датируется IV – VII и XII - XIII вв.
77.	Городище	Правый берег р.Ока, 150 м южнее г. Алексин	южная часть г. Алексин, в 0,18 км к югу от дома 12 по ул.Лермонтовской, на мысу правого коренного берега р. Ока, датируется XII-XIII вв.
78.	Стоянка каменного века	г. Алексин «Алексин-бор», по дороге к озеру Флорида	северная окраина г. Алексин, небольшое всхолмление в пойме правого берега р.Ока, в 50 м к юго-западу от пойменного озера Флорида, в 0,12 км к югу от артезианской скважины, датируется неолитом
	Арсеньевский район		
79.	Памятник Даргомыжскому А.С., установленный на родине композитора, 1953 г.	д. Доргомыжка	д. Дорогомыжка
80.	Курганная группа	1,3 км северо-восточнее д.Ростоки	около 1,3 км к северо-востоку от д. Нижние Ростоки, в 1 км к северу от бывшей д. Городище, мыс высокой надпойменной террасы правого берега р. Ока, датируется VIII - X вв.
	Комплекс памятников:		
81.	- городище – I	д. Фурсово	юго-западная окраина д.Фурсово, мыс надпойменной террасы правого берега р. Иста (правый приток р. Ока) между двумя оврагами, датируется ранним железным веком
82.	- городище - II	д. Фурсово	у юго-восточной окраины д. Фурсово, на мысу надпойменной террасы правого берега р. Иста (правый приток р. Ока) при устье безымянного ручья, датируется XII - XIII вв.
	Белевский район		
83.	Ансамбль Спасо-Преображенского монастыря, XVII-XVIII вв.	г.Белев, Кремль	г.Белев, ул.Преображенская, д.1, 3, 4, 2, 7
84.	Ансамбль Иоанно-Предтеченской церкви, 1706-1712 гг.	-	г.Белев, ул.Преображенская, д.5
85.	Ансамбль Крестовоздвиженского монастыря, XIX в.	г.Белев, Кремль	г.Белев, ул.Преображенская, д.13, 8, 14, 9, 23, 12

1	2	3	4
86.	Собор Николы Гостунского, XVII-XIX вв.	с.Николо-Гостунь	с.Николо-Гостунь
87.	Колокольня, 1798 г. – начало XX в.	г.Белев, центр города	г.Белев, ул.К.Маркса
88.	Могила Батенькова Г.С. (1793-1863), декабриста	с.Петрищево	с.Петрищево
89.	Обелиск Жуковскому В.А., установленный в поместье, где прошли детские годы поэта, 1789-1790 гг., 1802-1805 гг.	с. Мишенское	с. Мишенское
90.	Остатки Белевской крепости, II тыс. н.э.	г.Белев, на левом берегу р.Оки	г.Белев, на левом берегу р.Оки, в центральной части города на территории Свято-Преображенского монастыря, датируется II тыс. н.э.
91.	Курганная группа	близ д.Воронец	в 0,3 км к юго-востоку от д. Воронец, правый высокий берег р. Ока, датируется VII - X вв.
92.	Селище, начало II тыс. н.э.	в 0,8 км к северу от с.Жабынь	0,8 км к северо-западу от с.Жабынь, мыс первой надпойменной террасы правого берега р. Ока при устье р.Коловна, датируется ранним железным веком и началом II тыс. н.э.
93.	Места стоянок, неолит	пос.Лабыдь, лесничество Хрущ	остров у правого берега р. Ока на расстоянии около 5 км выше г. Белева, датируется неолитом мезолитом
94.	Городище «Страшный верх»	в 500 м к востоку от д.Мишенское	в 0,5 км к юго-востоку от д. Мишенское, на правобережье р.Вырка (левый приток р. Ока), датируется 3-й четвертью 1-го тыс. н.э.
95.	Курган, начало II тыс. н.э.	на правом берегу р.Оки, в 1,3 км к юго-востоку от с.Николо-Гастунь	на правом берегу р.Оки, в 1,2 км к юго-востоку от с. Николо-Гастунь, датирован началом II тыс. н.э.
	Комплекс памятников:		
96.	- курганная группа –1	на правом берегу р.Оки, в 1,1 км к юго-западу от с.Песковатое	на правом берегу р.Оки, в 1,1 км к юго-западу от с.Песковатое, при устье глубокого оврага, датируется VIII – X вв.
97.	- курганная группа – 2	на правом берегу р.Оки, в 1,1 км к юго-западу от с.Песковатое	0,8 км к юго-юго-западу от с. Песковатское, 0,3 км к северу от кладбища, правый берег р. Ока, датируется VIII - X вв.
98.	Селище, середина I тыс. н.э.	в 200 м выше по течению р.Оки от кладбища с.Песковатое	в 0,8 км к юго-востоку от с. Песковатское, первая надпойменная терраса правого берега р. Ока, 0,2 км выше по течению от кладбища, датируется IV - VII вв. н.э.

1	2	3	4
99.	Селище, ранний железный век	на правом берегу р.Оки, в 0,8 км к юго-западу от с.Песковатое	в 0,45 км к юго-западу от с. Песковатское, склон надпойменной террасы правого берега р. Ока ранний железный век, середина II тыс. н.э.
100.	Селище «Теремцы», ранний железный век	на правом берегу р.Оки, в 0,3 км к северо-востоку от д.Теремцы	на правом берегу р.Оки, в 0,3 км к северо-востоку от д.Теремцы, ранний железный век.
101.	Курганная группа «Теремцы», древне-русское время	на правом берегу р.Оки в 0,3 км к северо-востоку от д.Теремцы	на правом берегу р.Оки в 0,3 км к северо-востоку от д.Теремцы, датировка не установлена.
102.	Городище «Барка» XII-XIII вв.	юго-западнее д. Рука	в 1 км к западу от д. Рука, к западу от автодороги Белев - Болхов, мыс левого коренного берега р. Рука (левый приток р.Ока) при устье оврага, датируется, ранним железным веком и XII-XIII вв.
103.	Городище	северо-восточнее д.Федяшево	в 0,5 км к северо-северо-востоку от д. Федяшево, мыс второй надпойменной террасы правого берега р. Ока при устье глубокого оврага, датируется IV – VII и IX - XI вв.
104.	Селище, середина I тыс. н.э., древнерусское время	на правом берегу р.Оки, в 1,7 км от д.Федяшево	в 1,7 км к юго-востоку от д. Федяшево, первая надпойменная терраса правого берега р. Ока, датируется серединой I тыс. н.э., XII-XIII вв.
105.	Селище, конец I тыс. до н.э. – начало н.э	в 0,4 км восточнее д.Федяшево	в 0,4 км восточнее д.Федяшево, датируется конец I тыс. до н.э. – начало н.э.
106.	Селище, ранний железный век	на правом берегу р.Оки, в 0,5 км северо-восточнее д.Черногрязевка	в 0,5 км к северо-северо-западу от д.Черногрязевка, правый коренной берег р. Ока напротив д. Курносовка, датируется ранним железным веком.
107.	Комплекс памятников эпохи неолита: - стоянка I	д. Жабынь	у с. Жабынь
108.	Городище	1,5 км, восточнее д. Каменка	в 1,5 км к северо-востоку от д.Каменка, на мысу левого берега р. Вырка (левый приток р. Ока) при устье оврага, датируется ранним железным веком и XII-XIII вв.
109.	Селище	юго-восточнее с. Мишенское	в 15 км к юго-востоку от с. Мишенское, правобережье р.Вырка (левый приток р. Ока), датируется XII-XIII вв.
	Богородицкий район		
110.	Комплекс сооружений сахарного завода, 1760-е годы – 2 половина XIX в.	совхоз «Богородицкий»	г. Богородицк, пос.Дачный, (лит.А, А',Б)
111.	Успенская церковь, 1831 г.	г.Богородицк, центр города	г. Богородицк, ул.Октябрьская, д.32 (лит.А)

1	2	3	4
112.	Усадьба Бобринских: (дом, церковь, парк)	г.Богородицк	г. Богородицк, Дворец-музей (лит.А, А')
113.			
114.			
115.	Здание волостного училища, 1783 г.	г.Богородицк, усадьба Бобринских	г. Богородицк, парк Болотова А.Т.
116.	Стоянка «Ивлево», неолит	д.Ивлево, 0,1 км юго-западнее выселок Серпейки	территория д.Ивлево, 100 м к юго-западу от пос.Серпейка, склон правого берега р. Уперта (правый приток р. Упа), датируется неолитом
117.	Городище «Богдановский Городок», конец XII-XIII вв.	д.Колодези, 1 км восточнее деревни, левый берег р.Городянка	около 1 км к востоку от северо-восточной окраины д.Колодези, левый берег р. Городянка (левый приток р. Б.Сукромка, правого притока р. Дон), датируется концом XII-XIII вв.
118.	Городище «Красные Буйцы», конец XII – XIII вв.	д. Красные Буйцы, юго-восточная окраина деревни	юго-восточная окраина с. Красные Буйцы, мыс левого берега р. Непрядва (правый приток р. Дон) при устье оврага, датируется концом XII – XIII вв.
	Веневский район		
119.	Колокольня Никольской церкви, 1800-1860 гг.	г.Венев, Красная площадь	г.Венев, Красная площадь
120.	Здание палат, конец XVII – начало XVIII вв.	г.Венев, Красная площадь, д.32	г.Венев, Красная площадь, д.31а
121.	Церковь Богоявления, XVII-XVIII вв.	г.Венев	г.Венев, Красная площадь
122.	Усадьба Давыдовых, XIX в.	(Мордвесский район, с.Аксиньино)	с.Аксиньино
123.	Венев-Никольский монастырь, 1696 г., церковь Успения (Богоявления) с росписью	с.Венев-монастырь	с.Венев-монастырь
124.			
125.	Городище, XIV – XVII вв.	юго-восточная часть г.Венева	юго-восточная часть г.Венева на левом берегу р. Веневка, между ее мысом и устьем р. Моржовка, датируется XIV – XVII вв.
126.	Курганная группа	юго-западнее д.Бельково	в 0,1 км к юго-востоку от д. Бельково, близ кладбища, правый берег р. Шатец (правый приток р. Шат, правого притока р.Упа, правого притока р.Ока), датируется XII-XIII вв.
127.	Каменоломня «Бяковские», XVI – XVII вв.	100-200 м юго-восточнее д.Бяково	100-200 м юго-восточнее д.Бяково, датируются XVI – XVII вв.

1	2	3	4
128.	Городище	около южной границы д. Городище	южная окраина д. Городище, мыс правого коренного берега р.Шат (правый приток р. Упа, правого притока р. Ока), при устье р. Корничка, датируется XII-XIV вв., XVI-XVII вв.
129.	Укрепление, позднее средневековье	восточнее д. Грибово	восточная часть д. Грибово, верховья р. Полосня (правый приток р. Осетр, правого притока р. Ока), северо-западный берег пруда, датируется поздним средневековьем.
130.	Устьинский городок, XII в.	130 м южнее д.Звойка	130 м южнее д.Звойка XII в.
131.	Вал с тремя четырехугольными редутами и девятью раскатами, XVII в.	между населенными пунктами Звойка, Ивановка, Кочкино	между населенными пунктами Звойка, Ивановка, Кочкино, датируется XVII в.
132.	Городище, XVI-XVII вв.	близ д.Звойки и с.Хрусловка, у впадения р.Веневки в р.Осетр	близ д.Звойки и с.Хрусловка, у впадения р.Веневки в р.Осетр, датируется XVI-XVII вв.
133.	«Грабороновы ворота» - остатки земляного оборонительного укрепления Засечной черты, XVI – XVII вв.	между д.Кочкино и пос.Ильича	между д.Кочкино и пос.Ильича в 0,7 км к юго-западу от пос.Ильича, 0,5 км к югу от д. Кочкино, правый берег р.Осетр (правый приток р. Ока), датируется XVI – XVII вв.
134.	Курган, X-XIII вв.	д.Матвеевка	в 1 км к северу от д. Матвеевка, у старой автодороги Москва-Воронеж, останец между р.Лесная Веркуша и р.Алешня (левые притоки р. Осетр, правый приток р. Ока), датируется X-XIII вв.
135.	Городище	д.Махринка	в 0,3 км к востоку от д. Махринка, мыс левого берега р. Осетр (правый приток р. Ока), при устье р. Веркуша, датируется 1-ой четвертью 1-го тыс. н.э., XII-XIV вв. и XVI-XVII вв.
136.	Городище, XIV –XVI вв.	в 300-400 м юго-восточнее с.Свиридово	в 300-400 м юго-восточнее с.Свиридово, датируется XIV – XVI вв.
137.	Городище «Щучий городок»	1,2 км юго-западнее д.Соколовка и к востоку от д.Щучье, на правом берегу р.Осетр	1,2 км юго-западнее д.Соколовка и к востоку от д.Щучье, на правом берегу р.Осетр, датируется ранним железным веком, XVI-XVII вв.
138.	Вал у «12 ключей», XVII в.	д.Свиридово	д.Свиридово, датируется XVII в.
139.	Городище	д. Гурьево	д. Гурьево
140.	Курганная группа	западнее д.Ивановка	в 0,5 км к западу от д. Грабороново, у дороги в д. Звойка, левый берег р. Осетр (правый приток р. Ока), на поле, датировка неизвестна
141.	Поселение 1-я половина 1-го тыс. н.э., XVI-XVII вв	восточнее д. Махринка	восточная окраина д. Махринка, мыс левого берега р. Осетр (правый приток р. Ока), близ устья р. Веркуша, за валом городища, датируется XII-XIV, XVI вв.

1	2	3	4
	Воловский район		
142.	Городище	юго-западнее д.Зайчевка	в 0,3 км к юго-западу от западной окраины д. Зайчевка, 1 км к востоку от церкви в с. Ниженка, мыс высокой надпойменной террасы левого берега р. Красивая Меча (правый приток р.Дон) при вхождении в ее долину оврага, датируется концом XII-XIII вв.
143.	Городище	севернее д. Никитское	в 0,5 км от с. Никитское, высокая надпойменная терраса левого берега р. Непрядва (правый приток р. Дон), урочище Городищенский лес, датируется концом XII-XIII вв.
	г. Донской		
144.	Усыпальница Бобринских, начало XIX в., архитектор Страхов И.Е.	Бобрин-гора	мкр. Центральный, усадебный парк
145.	Спасская церковь, 1778 г.	Бобрин-гора	мкр. Центральный, пл.Советская, д.5 (лит.А)
	Дубенский район		
146.	Городище (остатки городка Волоконесска)	с. Березово	в 8 км к северо-востоку от восточной окраины с. Березово, мыс левого берега р. Волхона (правый приток р. Упа) при вхождении в ее долину оврага, урочище Голубята, датируется XII-XIII вв.
147.	Городище	д.Панковичи	д.Панковичи
148.	Городище	3 км юго-западнее д.Радуговищи	1,1 км к юго-востоку от д. Радуговищи, мыс при схождении двух оврагов на правобережье р. М. Колодня, правого истока р.Колодня (правый приток р. Упа, правый приток р. Ока), в лесу, датируется XII-XIV вв.
149.	Городище, XII –XIV вв.	юго-западная окраина д.Тимофеевка, в 1 км севернее городища, у с.Березово	юго-западная окраина д. Тимофеевка, мыс левого берега р.Волхона (правый приток р. Упа) между ручьем и поймой реки, неподалеку от ее устья, 0,3 км от русла, датируется XII – XIV вв.
150.	Селище	южная окраина д.Павшино	южная окраина д. Павшино, первая надпойменная терраса правого берега р. Упа (правый приток р. Ока), в 0,15 км от русла, датируется XII-XVII вв.
	Ефремовский район		

1	2	3	4
151.	Здание присутственных мест, конец XVIII – начало XIX вв.	пл.Красная, д.15	г.Ефремов, пл.Красная, д.15
152.	Дом, в котором в 1905 г. жил писатель Бунин И.А.	ул.Тургенева, д. 47	г.Ефремов, ул.Тургенева, д.47
153.	Городище	1,7 км восточнее д. Лубянка	в 0,6 км к северо-востоку от д. Лубянка, 0,4 км от базы отдыха «Шилово», мыс коренного левого берега р. Красивая Меча (правый приток р. Дон) при устье оврага, в лесу, датируется концом XII-XIII вв.
154.	Ишутинское городище	в 9-10 км от ж.д. ст.Шилово, по направлению к г.Ступино	в 1,5 км к западу юго-западу от д. Иштутино, в 9-10 км от ж.д. ст.Шилово, по направлению к г.Ступино мыс правобережной террасы р. Красивая Меча (правый приток р. Дон), датируется ранним железным веком, XII-XIII вв.
155.	Городище	юго-восточнее д. Круглое	в 0,4 км к юго-востоку от д. Круглое, мыс левого коренного берега р. Красивая Меча (правый приток р. Дон) при устье оврага, западный берег последнего, датируется ранним железным веком, XII-XIV вв.
	Комплекс памятников:		
156.	- городище 1	юго-восточнее д. Дубики	в 0,3 км к юго-востоку от д. Дубики, мыс левого коренного берега р. Красивая Меча (правый приток р. Дон) при устье оврага, датируется VIII-X вв., XII-XIII вв.
157.	- городище 2	юго-восточнее д. Дубики	в 1,7 км к юго-востоку от д. Дубики на высоком левом берегу р. Красивая Меча, датировка не установлена
158.	- селище	юго-восточнее д. Дубики	в 0,3 км юго-восточнее д.Дубки, левый берег р.Красивая Меча 1 тыс. до н.э. – 1 тыс. н.э.
159.	Курганная группа	юго-восточнее д. Вязово	около 100 м к востоку-северо-востоку от юго-восточной окраины с. Вязово, правый коренной берег р. Красивая Меча (правый приток р. Дон), датируется ранним железным веком
	Заокский район		
160.	Дом Поленова В.Д., в котором он жил с 1892 по 1927 гг., в доме мемориальный музей Поленова В.Д.	д.Поленово	с.Бехово

1	2	3	4
161.	№ 601430022720006 Достопримечательное место «Поленово»	Заокский район Тульской области , Тарусский район Калужской области	Заокский район Тульской области, Тарусский район Калужской области
162.	Троицкая церковь	с.Бехово	с.Бехово
163.	Могила Поленова В.Д. (1844-1927)	с.Бехово	с.Бехово, кладбище
164.	Церковь Рождества Богородицы, 1731 г.	с.Велегож	с.Велегож
165.	Могила Болотова А.Т. (1738-1833)	с.Русятино, старое кладбище	с.Русятино, старое кладбище
166.	Могила Руднева В.Ф. (1855-1913)	с.Савино	с.Савино, у церкви
167.	Церковь Александра Кипрского, 1758 г.	с.Ченцово	с.Ченцово
168.	Городище	с.Бехово	западная окраина с. Бехово, рядом с церковью усадьбы Поленово, мыс правого коренного берега р. Ока при устье двух оврагов, датируется XII-XIII вв.
169.	Городище	юго-западнее д. Мосолово	юго-западнее д. Мосолово
170.	Курганная группа	1,5 км. северо-западнее д. Хрущево	в 1,5 км к северо-западу от д. Хрущево, правобережье р.Выпрейка (правый приток р. Ока), в лесу, датировка неизвестна
	Кимовский район		
171.	Церковь Успенская с колокольной и оградой, XVIII в.	пос.Епифань	пос.Епифань, ул.Малая Донская, д.9
172.			
173.			
174.	Церковь Никольская с колокольной и башней ограды, XVII в.	пос.Епифань	пос.Епифань, Красная площадь
175.			
176.			
177.	Городище «Дорожень»	д. Судаково	1 км к юго-западу от д.Красное, мысовидный выступ правого коренного берега р. Мокрая Табола (левый приток р.Дон), датируется концом XII-XIII вв.
178.	Городище	1,5 км юго-восточнее д. Устье	в 1 км от д. Устье, мыс высокой надпойменной террасы правого берега р. Мокрая Табола (левый приток р. Дон), датируется концом XII-XIII вв.

1	2	3	4
179.	Курганная группа	3 км западнее д. Куликовка	3,0 км к западу от западной окраины с. Куликовка, надпойменная терраса правого берега р. Дон, 0,3 км к югу от русла, датировка не установлена
	Киреевский район		
180.	Городище	юго-западнее д. Свисталово	в 0,5 км к юго-западу от д. Свисталово, 1 км к северу от д. Крутицы, мыс первой надпойменной террасы правого берега р. Упа (правый приток р. Ока) при устье р. Лебягожка, датируется VIII-X вв., XII-XIV вв.
181.	Городище «Городок», II тыс. н.э.	д.Новое Село, на правом берегу р.Шат	1,0 км к северо-северо-востоку от с. Новое Село, мыс надпойменной террасы правого берега р. Шат (правый приток р. Упа), при устье оврага, датируется VIII-X вв., XII-XIV вв.
182.	Городище	д.Сатинки	севернее д.Сатинки, датируется ранним железным веком
183.	Селище	севернее д. Крутицы	западная окраина д. Крутицы, склон правого берега р. Упа (правый приток р. Ока), датируется ранним железным веком
184.	Курган «Городок»	в 400-500 м от д.Сергиево, в 100 м справа от шоссе Тула-Воронеж	в 400-500 м от д.Сергиево, в 100 м справа от шоссе Тула-Воронеж, датировка неизвестна
	Куркинский район		
185.	Куликово поле и памятники на нем	Куликово поле	территория, ограниченная населенными пунктами Даниловка, Ивановка, Сабуров (Куркинский р-н), Куликовка, Монастырщина (Кимовский р-н), Кичевский (Богородицкий р-н)
186.	Зеленая дубрава	Куликово поле	территория, ограниченная населенными пунктами Даниловка, Ивановка, Сабуров (Куркинский р-н), Куликовка, Монастырщина (Кимовский р-н), Кичевский (Богородицкий р-н), с.Монастырщина, 2 км южнее села, урочище Зеленая Дубрава (Кимовский р-н)
187.	Нижний дубик	Куликово поле	-
188.	река Смолка	Куликово поле	-
189.	Татинские броды	Куликово поле	д.Татинки, 6 км восточнее деревни, урочище Татинские броды (Кимовский р-н)

1	2	3	4
190.	чугунный монумент, сооруженный в 1848 г. в честь победы Дмитрия Донского над татаро-монгольскими завоевателями	22 км от ст. Куликово поле	д.Ивановка, 1,5 км северо-восточнее деревни, урочище Красный Холм (Куркинский р-н)
191.	церковь Сергия Радонежского, построенная в 1915 г. по проекту Щусева А.В.	Куликово поле	д.Ивановка, 1,5 км северо-восточнее деревни, урочище Красный Холм (Куркинский р-н)
	Ленинский район		
192.	Усадьба писателя Хомякова А.С. «Богучарово», XVIII-XIX вв.	с.Богучарово	п.Октябрьский, д.1
193.	Могила Киреева И.В. (1803-1866), декабриста	близ д. Дементьево	с.Дементьево
194.	Городище, середина I половины н.э., VIII-XIII вв.	с.Кетри	в 0,2 км к юго-востоку от д. Кетри, мыс левого берега р. Упка (правый приток р. Упа), 2,0 км к северо-западу от д.Гремячево, между двумя небольшими оврагами, датируется VIII-XIII вв.
195.	Городище, середина I тыс.н.э., XI-XVII вв.	д.Скобелево	у д.Скобелево, датируется серединой I тыс.н.э., XI-XVII вв.
196.	Курган	1,2 км от д.Скобелево	1,2 км от д.Скобелево, датировка не известна
197.	Остатки Городищенских металлургических водоедействующих заводов, XVII в.: - плотина Верхнего завода;	около д.Слободы и Торхово	около д.Слободка и Торхово, датируются XVII в.
198.	- плотина второго завода;	около д.Слободы и Торхово	около д.Слободка и Торхово, датируются XVII в.
199.	- плотина третьего завода.	около д.Слободы и Торхово	около д.Слободка и Торхово, датируются XVII в.
200.	Городище «Торхово», конец I тыс. до н.э. – начало I тыс н.э., V-VIII вв., XI-XVIII вв.	д.Торхово	в 0,25 км к северу от д. Торхово, мыс левого берега р.Синетулица (левый приток р. Тулица, правый приток р.Упа), при устье ручья Глядежка, датируется концом I тыс. до н.э. – началом I тыс н.э., V-VIII вв., XI-XVIII вв.
201.	Городище, III-V вв., IX в.	на правом берегу р.Упы в 1 км к востоку от д.Шепилово	на правом берегу р.Упы в 1 км к востоку от д.Шепилово, датируется III-V вв., IX в.

1	2	3	4
202.	Городище	г. Тула, Криволучье, на левом берегу ручья Малевка, у д. Малевка	на левом берегу ручья Малевка, у д. Малевка, датируется ранним железным веком
	Одоевский район		
203.	Дом Сторожева (Салтыкова), начало XIX в.	п. Одоев, ул. Карла Маркса	п. Одоев, ул. Карла Маркса, д.50
204.	Анастасов Богородице-Рождественский монастырь, 1673 г.	с. Анастасово	с. Анастасово
205.	Дом Марковича, начало XIX в.	с. Николо-Жупань	с. Николо-Жупань
206.	Городище, XII-XVIII вв. н.э	г. Одоев, Соборная гора	северная часть поселка Одоев, мыс левого коренного берега р. Упа (правый приток р. Ока) между двумя оврагами, датируется XII-XVIII вв. н.э
207.	Городище, XII-XIII вв. н.э.	д. Батьково, 0,6 км. южнее деревни, правый берег р. Ватца	0,6 км. южнее д. Батьково, правый берег р. Ватца, датируется XII-XIII вв. н.э.
208.	Курган	д. Дорогонька	западная окраина д. Дорогонька, датировка не установлена
209.	Комплекс памятников: - городище – I, I половина I тыс. н.э.	с. Ленино, 2 км северо-западнее села, правый берег р. Ватца	в 2 км к северо-западу от центральной части с. Ленино, высокая надпойменная терраса правого берега р. Ватца (правый приток р. Упа), на границе Одоевского и Суворовского районов.
210.	Городище, XVI-XVII вв. н.э.	с. Петровское, 3 км. севернее села, левый берег р. Упа	около 3 км к северу от с. Петровское, мыс левого коренного берега р. Упа (правый приток р. Ока), датируется XII-XIV вв.
211.	Городище, I половина I тыс. н.э. XVI-XVII вв.	д. Снетка, 1 км севернее деревни, близ р. Снетка	в 0,9 км к северо-северо-западу от д. Снетка, мыс левого коренного берега р. Снетка (правый приток р. Упа) между двумя оврагами, в лесу, датируется VIII-X вв.
	Плавский район		
212.	Могила Бодиско М.А. (1803-1867 гг.), декабриста	с. Соковниково	с. Соковнино
213.	Обелиск драматургу Сухово-Кобылину А.В., установленный в его усадьбе	д. Кобылинский хутор	д. Кобылинка

1	2	3	4
214.	Стоянка, ранний неолит	у с.Камынино	в 1 км к северо-западу от школы в с. Камынино, останец первой надпойменной террасы левого берега р. Плава (левый приток р. Упа, правый приток р. Ока), между оврагами и дорогой, датируется неолитом
215.	Городище	южнее д. Ивановка	в 0,8 км к юго-западу от д. Ивановка, 0,5 км к юго-востоку от д. Васильевское, мыс правого берега р. Пластица (левый приток р. Плава, левого притока р. Упа), при устье ручья Гремучий, датируется XII-XIII вв.
	Суворовский район		
216.	Усадьба Паниных, XIX в.	с.Красное Михайлово	с.Красное Михайлово
217.	Усадьба Касаткиных-Ростовских, XVIII-XIX вв.	с.Марково	с.Марково
218.	Церковь Богоявления, 1822 г.	с.Мишнево	с.Мишнево
219.	Комплекс парусино-полотняной фабрики, XVIII-XIX вв.	пос.Песоченский	пос.Песоченский
220.	Памятник Герою Советского Союза Саше Чекалину, 1958 г., скульптор Рябичев Д.В., архитектор Ожегов С.С., гранит	г.Чекалин	г.Чекалин, сквер
221.	Могила Александра Павловича (1925-1941 гг.)	г.Чекалин	г.Чекалин, сквер
222.	Селище, середина I тыс. н.э. – X-XIII вв.	к северо-западу от д.Белая, правый берег р.Оки	в 2,2 км к северо-западу от д. Белая, правый берег р.Оки, датировано середина I тыс. н.э. – X-XIII вв.
223.	Курган	в 0,45 км к юго-западу от д.Белая, у устья р.Белая	в 0,5 км к юго-западу от д. Белая, первая надпойменная терраса правого берега р. Ока к юго-востоку от устья р.Березовка (Белая, Беленькая) у устья р. Белая, датировка не установлена
224.	Курганная группа	в 0,4 км к юго-западу от д.Белая	в 0,4 км к юго-юго-западу от д. Белая, у дороги в с. Кулешово, левый берег р. Березовка (Белая, Беленькая), правого притока р. Ока, датировка не установлена
	Комплекс памятников:		

1	2	3	4
225.	- курганная группа;	в 2 км к северо-западу от д.Белая, правый берег р.Оки, у дороги на д.Гущино	в 2 км к северо-западу от д.Белая, правый берег р.Оки, у дороги на д. Гущино, датировка не установлена
226.	- городище.	в 2 км к северо-западу от д.Белая, правый берег р.Оки, у дороги на д.Гущино	в 2 км к северо-западу от д. Белая, мыс правого берега р. Ока между двумя оврагами, датируется ранним железным веком и XII-XIII вв.
227.	Курган	близ д.Доброе	в 0,5 км к северу от северо-восточной окраины с. Доброе, правобережье р. Ока, около 1 км от русла, на пахотном поле у опушки леса, датирован IX-XIII вв.
228.	Курган	близ д. Дядишево	близ д. Дядишево
229.	Курганы	близ д. Западная, правый берег р.Оки	в 1 км к юго-западу от д. Западная, каменистое плато правого берега р. Черепеть (правый приток р. Ока), около 0,5 км от русла, около 2 км от устья, датированы IX-XIII вв.
230.	Курган	близ с.Кипеть, левый берег р.Оки	в 1,5 км к северо-востоку от церкви с. Кипеть, левый берег р.Ока, на пахотном поле к востоку от небольшого леса, датировка не установлена
231.	Курганы	1,5 км к северо-востоку от с.Кипеть	около 1,5 км к северу от западной части с. Кипеть, около 3 км к северо-востоку от северо-восточной окраины д. Новая Слобода, по обе стороны шоссе Р-92 Белев - Чекалин, водораздел рек Ока и Нижняя Вырка, ее левого притока, датировка не установлена
232.	Курган «Дача «Ока»	у дороги на д.Мишнево, на правом берегу р.Оки	в 1,5 км к юго-востоку от восточной окраины села, у дачного завода «Ока», противоположный от правого берега р. Ока. у дороги на д. Мишнево, на правом берегу р.Оки, датировка не установлена
233.	Городище «Новая Слободка», I тыс. н.э.	0,2 км к северо-востоку от д.Новая Слободка	в 0,2 км к северо-востоку от д. Новая Слободка, мыс левого берега ручья Болтуха, левого притока р. Ока, при вхождении в долину ручья глубокого оврага, датировано ранним железным веком и XII-XIII вв.
	Комплекс памятников:		

1	2	3	4
234.	- курганная группа – 1;	в 3 км к северо-востоку от д.Новая Слободка, между с.Кипеть и Новая Слободка	около 1,5 км к северу от западной части с. Кипеть, около 3 км к северо-востоку от северо-восточной окраины д. Новая Слободка, по обе стороны шоссе Р-92 Белев - Чекалин, водораздел рек Ока и Нижняя Вырка, ее левого притока, датировка не установлена
235.	- курганная группа - 2	в 3 км к северо-востоку от д.Новая Слободка, между с.Кипеть и Новая Слободка	-
236.	Курган у пос.Ометы	с.Кулешово, на правом берегу р.Оки	в 1 км к северу от с. Кулешово, близ дороги Черепеть - Мишнево, правобережье р. Ока, около 0,7 км от русла, на пахотном поле, датировка не установлена
237.	Курган	у д.Песковатое, на правом берегу р.Оки	у д.Песковатое, на правом берегу р.Оки
238.	Курган	у д .Сныхово, на правом берегу р.Оки	у южной окраины с. Сныхово, близ оврага, левый берег р.Ока, датировка не установлена
239.	Курган	пос. Л.Толстого	пос. Л.Толстого
240.	Городище	юго-восточная окраина г.Чекалина	юго-восточная окраина г.Чекалина в конце ул.Чекалина, на мысу левого берега р. Ока при устье оврага, датируется XII-XVIII вв.
241.	Курганная группа	3 км. восточнее д. Мишнево	1,5 км к западу от пос. Льва Толстого, склон к пойме противоположного от с. Мишнево правого берега р. Упа (правый приток р. Ока), датировка не установлена
242.	Городище	1,5 км. юго-восточнее д. Мишнево	в 1,5 км к востоку от северной окраины с. Мишнево, мыс высокой надпойменной террасы левого берега р. Упа (правый приток р. Ока) датировано ранним железным веком
243.	Городище «Барская гора»	юго-западнее д. Песковатское	в 100 м к западу от с. Песковатское, мыс правого берега р. Большая Вырка (левый приток р. Ока), датировано ранним железным веком и XII-XIII вв.

1	2	3	4
	Чернский район		
244.	Городище	северо-восточнее д. Плотичино	в 0,15 км к северу от восточной окраины д. Плотичино, мыс левого берега р. Чернь (правый приток р. Зуша, правого притока р. Ока), датировано ранним железным веком и XII-XIV вв.
245.	Курганная группа, VIII-X вв. н.э.	1,5 км. северо-западнее д.Шлыково, на правом берегу р.Зуши, в ее устье	1,5 км к западу северо-западу от северной окраины д.Шлыково, склон надпойменной террасы правого берега р.Зуша (правый приток р. Ока), неподалеку от ее устья, датировано VIII-X вв. и XI-XIII вв.
246.	Городище	северо-западнее д. Синюково	в 1 км к северу от северной окраины д. Синюково, мыс правого берега р. Чернь (правый приток р. Зуша, правого притока р. Ока), к северо-западу от устья безымянного ручья датировано ранним железным веком и XII-XIII вв.
	Щекинский район		
247.	Здание полицейского управления, начало XIX в.	с.Крапивна, центральная площадь	с.Крапивна, ул.Коммунаров, д.40
248.	Ансамбль Никольской церкви, XVIII-XIX вв.	п.Крапивна, центральная площадь	с.Крапивна, центральная площадь
249.	Станция, с которой 28 октября 1910 г. Толстой Л.Н. навсегда уехал из Ясной Поляны	ж/д станция Щекино	станция Щекино
250.	Станция, куда 9 ноября 1910 года был привезен гроб с телом Толстого Л.Н.	ж/д станция Ясная Поляна	станция Ясная Поляна
251.	Музей-усадьба «Ясная Поляна» и могила Толстого Л.Н.	п/о «Ясная Поляна»	д.Ясная Поляна
252.		п/о «Ясная Поляна»	д.Ясная Поляна
253.	Дом, где 31 января 1910 г. в присутствии Толстого Л.Н. была открыта народная библиотека	д.Ясная Поляна	д.Ясная Поляна, ул.Льва Толстого, д.4
254.	№ 721330015030006 «Достопримечательное место, связанное с жизнью и творчеством Л.Н. Толстого – усадьба Ясная Поляна и ее окрестности, первая половина XIX в. – начало XX в.»	Щекинский район Тульской области и г. Тула (Ленинский район Тульской области присоединен к г. Туле)	Щекинский район Тульской области и г. Тула (Ленинский район Тульской области присоединен к г. Туле)

1	2	3	4
255.	Городище	близ д.Городня	0,2 км к северо-востоку от д. Городня, мыс правого берега ручья, правого притока р. Деготна (левый приток р. Упа, правого притока р. Ока), между двумя оврагами, датировано XII-XIII вв
256.	Земляной городок «Орловы ворота»	д.Орловка	0,5 км к северо-западу от с. Орлово, к юго-западу от лесного кордона, правобережье р. Упа (правый приток р. Ока), датирован XVI-XVII вв.
257.	Городище «Пушкаревская круговина»	в 3 км от с.Крапивна, в приустьевской части реки	в 3 км от с.Крапивна, в приустьевской части реки
258.	Остатки городища, древнерусское время	у д. Старая Крапивенка	в 0,3 км к востоку от д. Старая Крапивенка, мыс правого берега р. Крапивенка, левого притока р. Солова (левый приток р. Упа, правого притока р. Ока), к северо-западу от карьера, датировано XII-XIV вв.
259.	Городище	в 1,7 км от д. Ярцево	в 1,7 км от д. Ярцево
260.	Земляная крепость	в 1,5 км от г. Щекино	в 1,5 км от г. Щекино к северу от северо-восточной окраины пос. Майский, 50 м к северу от пруда, мыс правого берега ручья, левого притока р. Тросна, впадающей справа в р.Солова (левый приток р. Упа, правого притока р. Ока), датируется IV-VII вв. и XII-XIII вв.
261.	Городище	2 км. северо-западнее д. Селианово	в 2 км к северо-западу от северо-западной окраины с.Селианово, мыс левого берега р. Упа (правый приток р. Ока) при устье р. Солова, датировано ранним железным веком
262.	Селище	юго-западнее д. Супруты	в 1 км к юго-западу от с. Супруты, правый коренной берег р.Упа (правый приток р. Ока), к северо-востоку от городища Супруты, датируется ранним железным веком, IV-VII вв. и XII-XIV вв.
263.	Городище	с. Архангельское (Одоевский район)	близ с. Архангельское, мыс правого коренного берега р.Холохольня, левого притока р. Плава (левый приток р. Упа, правого притока р. Ока), датируется ранним железным веком
	Ясногорский район		
264.	Городище « Малахов курган»	около д.Клейменово	1 км к западу от д. 0,5 км к востоку от д. Новоклейменово, урочище Малаховский курган, мыс правого берега р. Сулема (Селюма) (левый приток р. Вашана, правого притока р. Ока), при устье ручья Малаховка, датируется ранним железным веком, XII-XVII вв.

1	2	3	4
265.	Городище	западнее д. Борисово	2,1 км к северо-западу от д. Павловское, 2,2 км к юго-востоку от д. Кузьмищево, 0,8 км к западу от д. Борисово, рядом с остатками церкви и старого кладбища, мыс левого берега ручья Столбня (правый приток р. Беспута, правого притока р. Ока), при устье оврага, датируется ранним железным веком и XVI-XVII вв.
266.	Городище	западная окраина д. Кукуй	западная окраина д. Кукуй, высокая надпойменная терраса левого берега р. Беспута (правый приток р. Ока), датируется ранним железным веком и XII-XIV вв.
267.	Городище	д. Якорь	в 1,0 км к западу юго-западу от деревни, 0,1 км от бывшей д. Якорь, надпойменная терраса левого берега р. Абрань (правый приток р. Беспута, правого притока р. Ока), датируется XVI-XVII вв.
268.	Городище «Стрелица»	1 км западнее д. Макаровка	д. Макаровка, 1 км западнее деревни, правый берег р. Ока
269.	Городище «Четырская Гора»	1 км западнее д. Макаровка	д. Федоровка, 1,5 км севернее деревни, правый берег р. Ока
270.	Городище «Плотское»	севернее д. Хорошевка	д. Хорошевка, 0,2 км севернее деревни, правый берег р. Ока
271.	Городище «Земляные Ворота»	северо-западнее д. Юрцево	д. Юрцево, 0,2 км северо-западнее деревни, левый берег р. Беспута

Объекты культурного наследия регионального значения Тульской области

Таблица 3

№ п/п	Наименование объекта культурного наследия регионального значения	Местонахождение объекта культурного наследия регионального значения в соответствии с актом органа государственной власти о его постановке на государственную охрану	Местонахождение объекта культурного наследия регионального значения в соответствии с данными органов технической инвентаризации
1	2	3	4
	Памятники регионального значения		
			Центральный район
1.	Жилой дом с торг. залом. 1 эт. купца Г.Ф. Юралова, XIX в.	Советский пер., д. 2	г.Тула, Благовещенская ул., д. 2 лит. А
2.	Жилой дом с торг. залом 1 эт. Д.Ф. Киселева, XIX в.	Советский пер., д. 3	г.Тула, Благовещенская ул., д. 3 лит. А, Б,
3.	Жилой дом, XIX в.:	Советский пер.,7а	г.Тула, Благовещенская ул., 7 (лит.В, В ¹)
4.	711510215220005 Жилой дом, 2-я пол. XIX в.	Советский пер., д. 14	г.Тула, Благовещенская ул., д. 8г лит. А
5.	№711410048740005 Здание XVIII в. Сиднева	Союзный переулок, 9	г.Тула, Благовещенская ул., д. 8д лит. А, А1, А2, А3
6.	711510197790005 Жилой дом, XVIII—XIX вв.	Бухоновский пер., д. 3	г.Тула, Бухоновский пер., д. 3 лит. А

1	2	3	4
7.	711410189990005 Жилой дом Пальцова, XIX в.	Бухоновский пер., д. 10	г.Тула, Бухоновский пер., д. 10 лит. А
8.	711410190100005 Манеж, XX в.	Бухоновский пер., д. 10-а	г.Тула, Бухоновский пер., д.10 лит. Б, В, Д
9.	711410190250005 Жилой дом купца Малахова, IX в.	Бухоновский пер., д. 11	г.Тула, Бухоновский пер., д. 11а лит. А
10.	711510203380005 Жилой дом, XVIII в.	Бухоновский пер., д. 23	г.Тула, Бухоновский пер., д. 23 лит. А
11.	Никольская церковь, XVIII—XIX вв.	Пионерская ул., д. 17	г.Тула, Войкова ул./ Пионерская ул., д. 26/17 лит. А
12.	711510200070005 Жилой дом, XX в.	Пирогова ул. / Гоголевская ул., д. 33/21	г.Тула, Гоголевская ул./ Пирогова ул., д. 21/33 лит. А, А1
13.	711510197880005 Жилой дом, XIX—XX вв.	Гоголевская ул., д. 43	г.Тула, Гоголевская ул., д. 43 лит. А, а, а1
14.	711510197850005 Дом, в котором жил и работал в 1904-1920 гг. русский художник В.Ф. Гильберт (1874-1951 гг.)	Гоголевская ул., д. 49, кв. 15	г.Тула, Гоголевская ул./Ф. Энгельса ул., д. 49/81 лит. А
15.	711410190480005 Жилой дом Г. Успенского, XIX в.	Глеба Успенского ул., д. 5	г.Тула, Глеба Успенского ул., д. 5 лит. А, А1, А2
16.	711410191080005 Жилой дом С. Курдюкова, XIX в.	Дзержинского ул., д. 4-а	г.Тула, Дзержинского ул., д. 4 лит. В, В1
17.	711410191620005 Б. дом Арсеньянова, XVIII-XIX вв.	Дзержинского ул., д. 13, 13-г, 13-д, 13-е	г.Тула, Дзержинского ул., д. 13 лит. А, А1
18.	Бывший дом Ивана Ливенцова с оградой, кон. XVIII в.	Дзержинского ул., д. 15	г.Тула, Дзержинского ул./Советская ул., д. 15-17/73
19.	Усадебн. дом И. Ливенцова, XVIII в.	Дзержинского ул., д. 15-б	г.Тула, Дзержинского ул./Советская ул., д. 15-17/73 лит. Б

1	2	3	4
20.	Усадебн. дом И. Ливенцова, XVIII в.	Дзержинского ул., д. 15-а	г.Тула, Дзержинского ул./Советская ул., д. 15-17/73 лит. И, К
21.	Усадебн. дом И. Ливенцова, кон. XVIII—нач. XIX вв.	Дзержинского ул., д. 15-в	г.Тула, Дзержинского ул./Советская ул., д. 15-17/73 лит. Е
22.	711410193980005 Консистория, XVIII—XIX вв.	Советская, 110/19	г.Тула, Дзержинского ул./Советская ул., д.19/110 лит. А, Б
23.	711510264700005 Б. жилой доходный дом	Дзержинского ул., д. 20	г.Тула, Дзержинского ул., д. 20 лит. А
24.	711410191790005 Жилой дом Н.И. Сабининой, кон. XVIII в.	Денисовский пер., д. 4	г.Тула, Денисовский пер., д. 4 лит. А, Б, В,б,а,
25.	711510215200005 Жилой дом Ч. Воротниковой, 1840 г.	Денисовский пер., д. 10	г.Тула, Денисовский пер., д. 10 лит. А, А1
26.	711410192060005 Жилой дом Ф. Д. Костроминой, XVIII—XIX вв.	Жуковского ул., д. 7	г.Тула, Жуковского ул., д. 7 лит. А, А1
27.	Дом жилой Родиных, XIX в.	Жуковского ул., д. 8	Жуковского, д.8
28.	711510212160005 Жилой дом, XIX в.	Жуковского ул., д. 24	г.Тула, Жуковского ул., д. 24 лит.А,А1,а,а3
29.	711510197950005 Жилой дом, XX в.	Жуковского ул., д. 32	г.Тула, Жуковского ул., д. 32 лит. А
30.	711510204060005 Жилой дом В.М. Пальцова, сер. XIX в.	Пирогова ул./Каминского ул., д. 28/2	г.Тула, Каминского ул./Пирогова ул., д. 2/28 лит. А
31.	711510213280005 Жилой дом Винникова	Каминского ул., д. 9	г.Тула, Каминского ул., д. 9 лит. А, А1, А2
32.	Жилой дом, нач. XIX-кон. XX вв.	Каминского ул./Тургеневская ул., д.13/38	г.Тула, Каминского ул./ Тургеневская ул., д. 13/38, лит. А

1	2	3	4
33.	711410192550005 Жилой дом В. П. Стрелковой, сер.-кон. XIX в.	Каминского ул., д. 19	г.Тула, Каминского ул., д. 19-а лит. А, А1
34.	Жилой дом купцов Балашовых	Колетвинова ул./Смирнова, д. 1/4	Ул.Колетвинова/ул.М. Смирнова, 1/1
35.	711510199990005 Жилой дом, кон. XIX в.	Колетвинова ул., д. 10	г.Тула, Колетвинова ул., д. 10 лит. А, А1
36.	711510248760005 Богоявленский собор, XVIII в.	г.Тула, Тульский кремль	г.Тула, Кремль, (лит.Р, Р ¹)
37.	Тульский Кремль, XIX в.		г.Тула, Кремль, (лит.Г, г) (торговые ряды)
38.	Тульский Кремль, XIX в.		г.Тула, Кремль, (лит.А, А ³ , Б, Б ²) (электростанция)
39.	Обелиск, посвященный восстанию крестьян под руководством Болотникова Гранит	Кремль	г.Тула, Кремль, территория
40.	711510250410005 Место, где 21 октября 1905 г. членами рабочей боевой дружины при комитете РСДРП были построены баррикады. (Обелиск, гранит)	Кремлевский сад	пересечение ул.Менделеевской и переулка Садового («Кремлевский сквер»)
41.	Памятник Карлу Марксу, 1925 г. скульптор Клодт К. Чугун (Каслинский завод)	Кремлевский сад	г.Тула, Кремлевский сад
42.	711410221500005 Бывший жилой дом Форовичей и И.М. Белобородова, IV четв. XVIII в.	г.Тула, ул. Советская/пр-т Ленина, д. 60/12	г.Тула, Ленина пр., д.12 лит. А
43.	72131001544005 Общественное здание, XVIII в.	Советская ул./Ленина пр., д. 62/15	г.Тула, Ленина пр./Советская ул., д. 15/62 лит. А, а, Б

1	2	3	4
44.	711410192580005 Жилой дом Ф. Е. Лебедева и Ф. Г. Пешкова. XVIII—XIX вв.	Ленина пр., д. 23	г.Тула, Ленина пр., д. 23 лит. А, В, Б
45.	711410185420005 Жилой дом с торговым залом аптекаря К. А. Крафта, XVIII в.	Ленина пр., д. 25	г.Тула, Ленина пр., д. 25 лит. А, Б
46.	Жилой дом Сальниковых, XVIII в.	г.Тула, пр-т Ленина, 26а	г.Тула, Ленина пр., д. 26 лит. А
47.	Бывший жилой дом с торговлей Сисиных, XVIII в.	г.Тула, пр-т Ленина, 26	г.Тула, Ленина пр., д. 26 лит. А1
48.	№731410025180005 Жилой дом кн. Касаткина-Ростовского, XVIII—XIX вв.	г.Тула, пр-т Ленина, 27	г.Тула, Ленина пр., д. 27 лит. А, А1
49.	Жилой дом Сальниковых, XIX в.	г.Тула, пр-т Ленина/ул.Каминского, 28а	г.Тула, Ленина пр., д. 28 лит. Б, Б1, Б3, Б4
50.	Бывший жилой дом Засыпкиных и Сисиных с торговым этажом, кон. XVIII—нач. XX вв.	пр.Ленина, 28	г.Тула, Ленина пр., д. 28 лит. А
51.	711410191690005 Бывший дом Пальцова, XVIII в.	пр.Ленина, 29	г.Тула, Ленина пр., д. 29 лит. А, а
52.	711410185160005 Жилой дом Пальцова, кон. XVIII в.	Ленина пр., д. 31	г.Тула, Ленина пр., д. 31 лит. А
53.	Флигель усадьбы Н.И. Пальцова	Ленина пр., д. 33	г.Тула, Ленина пр., д. 33 лит. Г
54.	711410242500005 Жилой дом Федоровых с флигелем, XVIII в.	Ленина пр., д. 32	г.Тула, Ленина пр., д. 32 лит. А, А1, А2
55.	Жилой дом Федоровых с флигелем	Ленина пр., д. 32а	г.Тула, Ленина пр., д. 32 лит. Б
56.	711410204050005 Кинотеатр «Центральный», 1952 г.	г. Тула	г.Тула, Ленина пр., д. 34 лит. А
57.	711410204100005 Губернское правление, XVIII в.	пр. Ленина, 36	г.Тула, Ленина пр./Пушкинская ул., д. 36/46 лит. А, Б, Б1

1	2	3	4
58.	711410204020005 Присутственные места и окружной суд, XVIII в.	пр.Ленина/ул.Пушкинская, 45	г.Тула, Ленина пр., д. 45 лит. А, А1, Б, Б1
59.	Бюст А. С. Пушкина, (1899 г. С.-Петербург, фирма К. Берто. Бронза)	г.Тула, ул.Пушкинская (сквер)	г.Тула, Ленина пр./Пушкинская ул. (Пушкинский сквер)
60.	711410050210005 Городская полиция, XIX в.	г.Тула, проспект Ленина, д. 49	г.Тула, Ленина пр., д. 49
61.	711410214690005 Воспитательный дом у Киевской заставы, 1911-1912 гг.	г.Тула, пр.Ленина, 50а	г.Тула, Ленина пр., д. 50а лит. С1
62.	№721310015430005 Дворянский клуб, XX в.	Ленина пр., д. 51	г.Тула, Ленина пр./Гоголевская ул., д. 51/56 лит. А, А1, А2, А3
63.	Памятник коммунарам, 1967 г. скульпторы: Рябченко З.П., Сахненко В.Д., архитектор Браткова Л.Ф. Бетон	г.Тула, проспект Ленина	г.Тула, Ленина пр./ Гоголевская ул. (сквер Коммунаров)
64.	Братская могила борцов за социалистическую революцию (1918-1928 гг.), 1910 гг. В 1968 г.	г.Тула, проспект Ленина	г.Тула, Ленина пр./ Гоголевская ул. (сквер Коммунаров)
65.	711410204540005 Жилой 51 квартирный дом, 1928 г.	пр.Ленина, 66	г.Тула, Ленина пр., д. 66 лит. А
66.	711410204430005 Жилой 58 квартирный дом, 1938 г.	пр.Ленина, 68	г.Тула, Ленина пр., д. 68 лит. А
67.	Место около нового здания Тульского педагогического института (Танк Т-34, мемориальная доска)	г.Тула, пр. Ленина, 125	г.Тула, Ленина пр. напротив ТГПУ им. Л.Н. Толстого

1	2	3	4
68.	Место боев и передовая линия обороны Тулы от фашистских захватчиков в октябре-декабре 1941 г.	г.Тула, угол проспекта им.Ленина и ул.Агеева	г.Тула, Ленина пр./Агеева ул.
69.	Место вооруженного столкновения боевой дружины при комитете РСДРП с черносотенцами 21 октября 1905 г. Гранит	угол Ленина пр./Советская ул.	г.Тула, угол Ленина пр./Советская ул.
70.	711410075560005 Памятник тулякам-героям, 1967 г. скульптор Семенов С.С., архитекторы: Громов Н.И., Зайцев П.М. Бетон	г.Тула, пр.Ленина	г.Тула, Ленина пр. около ограды Всехсвятского кладбища
71.	Памятник Ленину В.И., 1926 г., скульптор Харламов М.Я. Бронза, гранит	г.Тула, площадь Восстания	г.Тула, Ленина пр. 99 (территория ТАИИ)
72.	Памятник Ленину В.И., 1983 г., скульптор Захаров М.А., архитекторы: Розанов Е.Г., Михалев М.А., Милашевский В.В., инженер-конструктор Леонтьев Д.И.	г.Тула, проспект Ленина	г.Тула, Пр. Ленина, д. 2, лит. №16
73.	711510253080005 Церковное здание, XX в.	г.Тула, Всехсвятское кладбище, 1	г.Тула, Льва Толстого ул., 79 (лит.К)
74.	Церковное здание, XX в.	г.Тула, Всехсвятское кладбище, 2	г.Тула, Льва Толстого ул., 79, лит. А
	711510253120005 Церковное здание, XIX в.	г.Тула, Всехсвятское кладбище, 5	г.Тула, Льва Толстого ул., 79, лит. М
75.	711510253080005 Церковное здание, XIX в.	г.Тула, Всехсвятское кладбище, 6	г.Тула, Льва Толстого ул., (лит.К)

1	2	3	4
76.	Территория и захоронения Всехсвятского кладбища	ул. Л. Толстого, Тимирязева, М. Тореза (по ограде)	г.Тула, ул. Л. Толстого, Тимирязева, М. Тореза (по ограде)
77.	Воинское кладбище № 1 («Западное») с захоронением воинов, погибших при обороне Тулы в составе Тульского рабочего полка	Всехсвятское кладбище, юго-западная часть, у кладбищенской стены по ул. Мориса Тореза	г.Тула, юго-западная часть, у западной стены кладбища
78.	Воинское кладбище № 2 («Восточное») с захоронением воинов, погибших при обороне Тулы (юго-восточная часть)	Всехсвятское кладбище, юго-восточная сторона, у восточной стены кладбища	г.Тула, юго-восточная сторона, у восточной стены кладбища
79.	Воинское кладбище № 4 («Офицерское») с захоронением офицеров, погибших в боях с фашистскими захватчиками при обороне Тулы и умерших от ран в госпиталях Тулы	Всехсвятское кладбище, у южной кладбищенской стены	г.Тула, у южной стены кладбища
80.	Воинское кладбище № 5 с захоронением воинов, погибших в боях с фашистскими захватчиками при обороне Тулы и умерших от ран в госпиталях Тулы	Всехсвятское кладбище у восточной стены, по левую сторону от входа, не доходя воинского кладбища № 2 («Восточное»)	г.Тула, у восточной стены, по левую сторону от входа, не доходя воинского кладбища № 2 («Восточное»)
81.	Могила первого комиссара Тульского рабочего полка Героя Советского Союза Агеева Григория Антоновича, погибшего в боях за Тулу 31 октября 1941 г.	Всехсвятское кладбище, юго-западная часть, у кладбищенской стены по ул. Мориса Тореза	г.Тула, Всехсвятское кладбище, налево от входа, не доходя до церкви
82.	Могила комиссара Тульского рабочего полка Богомолова Ивана Яковлевича, погибшего в апреле 1942 г. в деревне Павловка на реке Угре	Всехсвятское кладбище, юго-восточная сторона, у восточной стены кладбища	г.Тула, Всехсвятское кладбище, справа от входа, не доходя до церкви

1	2	3	4
83.	Могила Героя Советского Союза Беляева Владимира Александровича, 1914 г. рождения, погибшего в 1947 г.	Всехсвятское кладбище, слева от входа, не доходя до церкви	г.Тула, Всехсвятское кладбище, слева от входа, не доходя до церкви
84.	Могила Героя Советского Союза Волкова Евгения Федоровича, 1924 г. рождения, трагически погибшего в Туле 3 июня 1945 г.	Всехсвятское кладбище, справа от входа, не доходя до церкви	г.Тула, Всехсвятское кладбище, справа от входа, не доходя до церкви
85.	Могила Героя Советского Союза майора Зайцева Дмитрия Александровича, 1918 г. рождения, погибшего в 1944 г.	Всехсвятское кладбище, слева от входа, не доходя до церкви	г.Тула, Всехсвятское кладбище, слева от входа, не доходя до церкви
86.	Могила Героя Советского Союза майора Карпова Сергея Федоровича, 1912 г. рождения, погибшего 25 сентября 1943 г. в борьбе с фашистскими захватчиками	Всехсвятское кладбище, справа от входа, не доходя до церкви	г.Тула, Всехсвятское кладбище, справа от входа, не доходя до церкви
87.	Могила командира Тульского рабочего полка майора Лаптева И. Я., погибшего в апреле 1942 г. в деревне Павловка на реке Угре	Всехсвятское кладбище, слева от входа, не доходя до церкви	г.Тула, Всехсвятское кладбище, слева от входа, не доходя до церкви
88.	Могила 14-летнего партизана Шурика Павлова, погибшего при обороне Тулы	Всехсвятское кладбище, 300 м правее церкви	г.Тула, Всехсвятское кладбище, 300 м правее церкви
89.	Могила Героя Советского Союза Пирожкова Бориса Григорьевича, 1917 г. рождения, 1942 г.	Всехсвятское кладбище, справа от входа, не доходя до церкви	г.Тула, Всехсвятское кладбище, справа от входа, не доходя до церкви
90.	Могила участников обороны Тулы в составе Тульского рабочего полка ст. батальонного комиссара Тарасова и инструктора политотдела Давыдова	Всехсвятское кладбище, справа от входа, не доходя до церкви	г.Тула, Всехсвятское кладбище, справа от входа, не доходя до церкви

1	2	3	4
91.	Могила Героя Советского Союза командира полка гвардии капитана Шамрая Михаила Семеновича, 1905 г. рождения, погибшего 15 февраля 1942 г.	Всехсвятское кладбище, справа от входа, не доходя до церкви	Всехсвятское кладбище, справа от входа, не доходя до церкви
92.	Памятник (бюст) П.И. Белоусову	Всехсвятское кладбище	г.Тула, Всехсвятское кладбище
93.	Братская могила жертв революции 1905 г.	Всехсвятское кладбище	г.Тула, Всехсвятское кладбище
94.	Могила Л.Н. Кудрявцева, председателя боевой коллегии по руководству Московским вооруженным восстанием 1905 г.	Всехсвятское кладбище	г.Тула, Всехсвятское кладбище
95.	Н.И. Белобородову, создателю клавишной хроматической гармоники, 1913 г. (Надгробие). Мрамор	Всехсвятское кладбище	г.Тула, Всехсвятское кладбище
96.	Могила Белобородова Н.И	Всехсвятское кладбище	г.Тула, Всехсвятское кладбище, лит. I
97.	Токареву Ф.В., доктору технических наук, 1971 г. (Бюст). Мрамор	Всехсвятское кладбище	г.Тула, Всехсвятское кладбище
98.	Могила Токарева Федора Васильевича, конструктора стрелкового оружия 1871-1941 гг.	Всехсвятское кладбище	г.Тула, Всехсвятское кладбище
99.	Стела Дагаеву В.Ф., доктору медицинских наук, 1958 г. (Мрамор)	Стела Дагаеву В.Ф., доктору медицинских наук, 1958 г. (Мрамор)	г.Тула, Всехсвятское кладбище
100.	Могила Дагаева Владимира Федоровича, заслуженного врача РСФСР 1872-1958 гг.	Могила Дагаева Владимира Федоровича, заслуженного врача РСФСР 1872-1958 гг.	г.Тула, Всехсвятское кладбище
101.	711510214710005 Римско-католический костел	г.Тула, пр-т Ленина, 52а	г.Тула, Л. Толстого ул., д. 85 лит. Ж

1	2	3	4
102.	№721310015410005 Административное здание, XVIII-XIX вв.	г.Тула, ул.Менделеевская, 4	г.Тула, Менделеевская ул., д. 4 лит. А
103.	711510237500005 Жилой дом Д.М. Безобразова, XIX в.	г.Тула, ул.Менделеевская, 3	г.Тула, Менделеевская ул., д. 3 лит. А, а
104.	Жилой дом Д.В. Лопатина, XVIII в.	Менделеевская ул., д. 6/11	г.Тула, Менделеевская ул./Садовый пер., д. 6/11 лит. А
105.	Жилой дом Д.В. Лопатина, XVIII-XIX вв.	Менделеевская ул., д. 6/11-а	г.Тула, Менделеевская ул./ Садовый пер., д. 6/11 лит. Б
106.	Бывший дом Лугининых с оградой, 2 пол. XVIII в.	Менделеевская ул., 7	г.Тула, Менделеевская ул., 7
107.	Тульский государственный педагогический институт, XIX в.	Менделеевская ул., 7-а	г.Тула, Менделеевская ул., 7, лит. Б, В
108.	Тульский государственный педагогический институт, XVIII в.	Менделеевская ул., 7	г.Тула, Советская ул., 53 (лит.В)
109.	Тульский государственный педагогический институт, XVIII в.	Менделеевская ул., 7	г.Тула, Менделеевская ул., 7 (лит.Л, Е, К ¹)
110.	711510214940005 Кельи женского монастыря, XIX-XX вв.	г.Тула, ул.Менделеевская, д.13а	г.Тула, Менделеевская ул., 13/ Тургеневская ул., 2 (лит.Б)
111.	711510215170005 Церковь Успения женского монастыря, XIX-XX вв.	г.Тула, ул.Менделеевская, 13	г.Тула, Менделеевская ул., 13 (лит.Л)
112.	Жилой дом с торговым 1 этажом (Макеева)	г.Тула, ул.Менделеевская, 8	г.Тула, Менделеевская ул., д. 8 лит. А, А1, АII, АIII, а
113.	Школа ФЗУ № 1, 1932 г.	Металлистов ул., д. 2-а	г.Тула, Металлистов ул., д. 2а, лит. А
114.	Дом Наседкиной К.П. с торговым залом	Металлистов ул., д. 3	ул.Металлистов, д.3

1	2	3	4
115.	Жилой дом с лавкой Ливенцева, XIX в.	Металлистов ул., д. 20-а	г.Тула, Металлистов ул., 20 (лит. Б, В)
116.	Жилой дом с лавкой Ливенцева, XIX в.	Металлистов ул., д. 20-б	г.Тула, Металлистов ул., 20 (лит. А)
117.	№711410048720005 Дом Кучина Е.Х., посл. четв. XIX в.»	Металлистов, д.25	г.Тула, Металлистов ул., д. 25
118.	711510213490005 Церковь Никитская, XIX в.	Свердлова пер., 6	г.Тула, Никитская ул., д. 6 лит. А
119.	711510222450005 Жилой дом купца Н.С. Федуркина, XVIII-XIX вв.	Оборонная ул., д. 23	г.Тула, Оборонная ул., д. 23 лит. А
120.	711510211700005 Жилой дом купца Е.И. Васильева, XVIII в.	Оборонная ул., д. 25	г.Тула, Оборонная ул., д. 25 лит. А
121.	711510203750005 Жилой дом, XVIII-XIX вв.	г.Тула, ул.Калетвинова, 8	г.Тула, Оборонная ул., д. 27 лит. А
122.	Жилой дом с постройками, XVIII—XIX вв.	г.Тула, ул.Оборонная/ул.Колетвинова, 8/27	г.Тула, Оборонная ул., д. 27 лит. Б
123.	711510368750005 Жилой дом купца А. Морозова, XIX в.	г.Тула, ул.Оборонная, 42	г.Тула, Оборонная ул., д. 42 лит. А, Б
124.	711510197810005 Жилой дом Маскаиниковых (воен. лазарет), XIX в.	г.Тула, ул.Оборонная, 51	г.Тула, Оборонная ул., д. 51, строение 1
125.	711410192500005 Жилой дом Маскаиниковых. (воен. лазарет), XIX в.	г.Тула, ул.Оборонная, 56	г.Тула, Оборонная ул., д. 56, лит. А
126.	711510197780005 Жилой дом, XIX в.	г.Тула, ул.Оборонная, 69	г.Тула, Оборонная ул., д. 69 лит. А
127.	Жилой дом с лавкой и флигелем, XIX-XX вв.	г.Тула, ул.Оборонная, 90	г.Тула, Оборонная ул./П. Алексева ул., д. 90/4 лит. А, а, а1

1	2	3	4
128.	Жилой дом с лавкой и флигелем, XIX-XX вв.	г.Тула, ул.Оборонная, 90а	г.Тула, Оборонная ул./П. Алексеева ул., д. 90/4 лит. Б, б, В, В1, в
129.	Жилой дом с лавкой и флигелем, XX в.	г.Тула, ул.Оборонная, 90б	г.Тула, Оборонная ул./П. Алексеева ул., д. 90/4 лит. Г, г, г1
130.	711510214770005 Церковь 12 Апостолов, XX в.	г.Тула, ул.П. Алексеева	г.Тула, Оборонная ул., д. 94 лит. Ж, Ж1, Ж2
131.	Места боев и передовая линия обороны Тулы от фашистских захватчиков в октябре-декабре 1941 г.	Южный конец ул. Оборонной (район трамвайного парка)	г.Тула, Южный конец ул. Оборонной (район трамвайного парка)
132.	Место возле трампарка Противотанковая пушка. Мемориальная доска	г.Тула, Оборонная (конец)	г.Тула, Оборонная ул.
133.	Памятник (бюст) П.П. Белоусову, основателю городского парка, 1960 г. Скульптор Народицкий Д.И., архитекторы: Ожегов С.Н., Миловидов Н.Н.	ул. Первомайская, парк культуры и отдыха им. Белоусова	г.Тула, ул. Первомайская, парк культуры и отдыха им. Белоусова
134.	711510225270005 Дом, в котором жил конструктор стрелкового оружия, доктор технических наук, Ф.В. Токарев (1871-1958 гг.)	г.Тула, проспект Ленина 67/32	г.Тула, Первомайская ул./Ленина пр., д. 5/67 лит. А, а, а1
135.	711510222800005 Жилой дом, XIX в.	г.Тула, ул.Пирогова, 5	г.Тула, Пирогова ул., д. 5 лит. Б, Б1, Б2, Б3
136.	Жилой дом с флигелем купца Н.И. Бабаева, XIX в.	г.Тула, ул.Пирогова, 7б	г.Тула, Пирогова ул., 7 (лит.Б)
137.	711410195100005 Доходный дом И.Ф. Духонина, XIX в.	г.Тула, ул.Пирогова, 9	г.Тула, Пирогова ул., д. 9 лит. А, А1
138.	711510215050005 Тулубьевская школа, XVIII в.	г.Тула, ул.Пирогова, 13	г.Тула, Пирогова ул., д. 11 лит. А, А1

1	2	3	4
139.	711510214670005 Тулубьевская школа, XIX в.	г.Тула, ул.Пирогова/Хлебная пл/ 15а	г.Тула, Пирогова ул./Хлебная пл., д. 15/1 лит. А, а
140.	711510214680005 Тулубьевская школа, XVIII-XIX вв.	г.Тула, ул.Пирогова, 15	г.Тула, Пирогова ул./Хлебная пл., д. 15/1 лит. В
141.	Дом А. И. Богородицкого, кон. XVIII - 2-я пол. XIX вв.	ул.Пирогова, 18а	ул.Пирогова, д. 18
142.	711410189530005 Жилой дом А.П. Трухиной, XIX в.	г.Тула, ул.Пирогова, 19	г.Тула, Пирогова ул., д. 19 лит. А, а
143.	Жилой дом с торг. залом И.Г. Данилова и И.И. Артемьева, XVIII в.	г.Тула, ул.Пирогова, 22	г.Тула, Пирогова ул., д. 22 лит. А, а
144.	711510201510005 Жилое, XIX в.	г.Тула, ул.Пирогова, 23	г.Тула, Пирогова ул., д. 23 лит. А
145.	Жилой дом с торг. залом Д.Ф. Богородицкой, XIX в.	г.Тула, ул.Пирогова, 24	г.Тула, Пирогова ул., д. 24 лит. А, А1
146.	711510201570005 Жилое, XVIII—XIX вв.	г.Тула, ул.Пирогова, 34	г.Тула, Пирогова ул., д. 34 лит. А
147.	711510208120005 Дом, в котором жил санитарный врач, основатель Тульского городского парка П.П. Белоусов	г.Тула, ул.Пирогова, 36	г.Тула, Пирогова ул., д. 36 лит. А, А1, Б, 61
148.	711510201620005 Жилое, XIX в.	г.Тула, ул.Пирогова, 38	г.Тула, Пирогова ул., д. 38 лит. А, а
149.	711510211690005 Жилой дом, XIX в.	г.Тула, ул.Пирогова, 47	г.Тула, Пирогова ул., д. 47 лит. А, А1
150.	Жилой дом, XX в.	г.Тула, ул.Тургеневкая/ул.Пушкинская 42/10	г.Тула, Пушкинская ул./ Тургеневская ул. д. 10/40-42 лит. А

1	2	3	4
151.	711510213220005 Торговая лавка, XX в.	г.Тула, ул.Пушкинская, 14	г.Тула, Пушкинская ул., д. 14 лит. Г, Г1
152.	711510211800005 Духовное училище, XVIII—XIX вв.	г.Тула, пр-т Ленина (ул.Пушкинская, 16)	г.Тула, Пушкинская ул., д. 16 лит. А
153.	711510204580005 Жилой дом А.М. Крючкова, XIX в.	г.Тула, Пушкинский пр., 5	г.Тула, Пушкинская ул./ Пушкинский проезд, д. 21/1 лит. А
154.	711510204650005 Жилой дом, XIX в.	г.Тула, Пушкинский пр./ул.Пушкинская/21	г.Тула, Пушкинская ул./ Пушкинский проезд, д. 21/1 лит. В
155.	711510213230005 Доходный дом, XIX в.	г.Тула, ул.Пушкинская/ул.Ф.Энгельса, 25/61	г.Тула, Пушкинская ул./ Ф. Энгельса ул., д. 25/61 лит. А
156.	711510204590005 Жилой дом купца И. С. Ломова	г.Тула, ул.Революции, 4	г.Тула, Революции ул., д. 4 лит. А
157.	Места боев и передний край обороны г. Тулы от фашистских захватчиков в 1941 г.	Угол пр. Ленина и ул. Агеева; Рогожинский поселок, угол ул. академика Павлова и Городского проезда; ул. Тимирязева - спортивный манеж стадиона «Лужники»	г.Тула, Рогожинский поселок, угол ул. академика Павлова и Городского проезда. Стадион «Арсенал»
158.	Здесь в декабре 1941 г. проходил передний край обороны г. Тулы от немецко-фашистских захватчиков.	Руднева ул., д. 62 - здание школы	г.Тула, Руднева ул.
159.	711510212010005 Архиерейская ризница	г.Тула, Садовый пер. 1	г.Тула, Садовый пер., д. 1а, лит.А
160.	711410048820005 Жилой дом Палутина, XVIII в.	г.Тула, ул.Советская, 5	г.Тула, Советская ул., д. 5 лит. А, А1
161.	Жилой дом купца Л. И. Маликова, XVIII—XIX вв.	г.Тула, ул.Советская, 9	г.Тула, Советская ул., д. 9, лит. Ж, Ж1

1	2	3	4
162.	711410222270005 Епархиальное женское училище с жилым домом и лавкой со двора, III четв. XIX в.	г.Тула, ул. Советская 15	г.Тула, Советская ул., д. 11 лит. А
163.	711510237650005 Новые торговые ряды, 1895-1897 гг.	г.Тула, ул. Советская, 13	г.Тула, Советская ул., д. 13 лит. А
164.	711410221350005 Административное здание, XVIII-XIX вв.	г.Тула, ул.Советская, 15	г.Тула, Советская ул., д. 15 лит. А
165.	Дом, в котором в 1917-1918 гг. находился штаб Красной Гвардии	Советская, 44	Советская, 44
166.	Жилой дом, XVIII в.	г.Тула, Советская, 55	г.Тула, Советская ул., д. 55 лит. Ж
167.	711510225750005 Бывший жилой дом Струковой, XIX в.	г.Тула, ул.Советская, 60	г.Тула, Советская ул., д. 60а лит. Б
168.	711510221850005 Бывший жилой дом Ломова, XIX-XX вв.	г.Тула, ул.Советская, 60а	г.Тула, Советская ул., д. 60а лит. Б
169.	№721310015420005 Жилой дом купца И.Г. Белобородова (Мещанская управа), кон. XVIII в.	г.Тула, Советская ул./ Тургеневская ул., д. 68/8	г.Тула, Советская ул./ Тургеневская ул., д. 68/8 лит. А, а
170.	Жилой дом с лавкой, XIX в.	г.Тула, ул.Советская, д.72	ул.Советская, д.72
171.	711410222330005 Жилой дом Никитиной Н.Н., XIX в.	г.Тула, ул.Советская, д.74	г.Тула, Советская ул., д. 74 лит. А1
172.	711410221730005 Б. жилой доходный дом, XIX в.	г.Тула, ул.Советская, 106	г.Тула, Советская ул., д. 106 лит. А, А1, а1
173.	711510234950005 Жилой дом С.А. Страхова, XIX в.	г.Тула, ул.Советская, 124	г.Тула, Советская ул./Р. Люксембург ул., д. 124/4 лит. А, А1
174.	711510211810005 Жилой дом, учебное заведение, 1920 г. - Дворец Труда	г.Тула, Союзная ул., 1	г.Тула, Союзная ул., д. 1 лит. А, А1, А2

1	2	3	4
175.	Жилой дом с торговым залом 1 эт. Лихвенцевых, 1-я пол. XIX в.	г.Тула, Союзная ул., 4	г.Тула, Союзная ул., д. 4 лит. А
176.	Бывшие торговые ряды	г.Тула, Советский пер., д.17	Советский пер., д.17
177.	711510218660005 Бывшие торговые ряды, кон. XIX в.	г.Тула, Советский пер., д.17а	г.Тула, Союзная ул., д. 13 лит. А
178.	711510212170005 Б. жилой дом Струковой, XIX в.	г.Тула, ул.Спортивная, 21	г.Тула, Спортивная ул., д. 21 лит. А, а1
179.	Административное здание, XVIII-XIX вв.	Г.Тула, Свердлова, д.6	Свердлова, д.6
180.	711510212130005 Петровская Богадельня, XX в.	г.Тула, ул.Свердлова, 62	г.Тула, Староникитская ул., д. 62 лит. Д, Д1
181.	711510204630005 Жилой дом, XIX в.	г.Тула, ул.Свердлова, 64а	г.Тула, Староникитская ул., д. 64 лит. А, А1
182.	Покровская церковь с подворьем мужского монастыря, XVIII в.	г.Тула, ул.Свердлова, 73	г.Тула, Староникитская ул., д. 73-а лит. И
183.	Покровская церковь с подворьем мужского монастыря, XIX-XX вв.	г.Тула, ул.Свердлова, 73в	г.Тула, Староникитская ул., д. 73-а лит. В
184.	Покровская церковь с подворьем мужского монастыря, XIX-XX вв.	г.Тула. ул.Свердлова, 73д	г.Тула, Староникитская ул., д. 73 лит. З
185.	Покровская церковь с подворьем мужского монастыря, XIX в.	г.Тула, ул.Свердлова, 73а	г.Тула, Староникитская ул., д. 73 лит. А
186.	Комплекс построек семинарии, XVIII-XIX вв.	г.Тула, ул.Свердлова, 75	г.Тула, Староникитская ул./ Тимирязева ул., д. 75/3 лит. А,Д,Б,Е,В
187.	Комплекс построек семинарии, XIX вв.	г.Тула, ул.Свердлова, 75а	г.Тула, Морозова ул., д. 2-а лит. А
188.	Братская могила советских воинов, погибших в боях при обороне г. Тулы в 1941 г.	Свердлова ул., д. 75, территория школы-интерната № 3	г.Тула, Староникитская ул./Тимирязева ул., д. 75/3, территория Тульской духовной семинарии
189.	Дом жилой, кон. XVIII в.	г.Тула, Свердлова, д.95	Свердлова, д.95

1	2	3	4
190.	711510214200005 Жилой дом купца Аксенова, XIX в.	г.Тула, ул.Тургеневская, 5в	г.Тула, Тургеневская ул., д. 5 лит. Б
191.	Лавка, торг., жилой дом, XVIII в.	г.Тула, ул.Советская/ул.Тургеневская, 70/9	г.Тула, Тургеневская ул./ Советская ул., д. 9/70 лит. А, а
192.	Лавка, торг., жилой дом, XVIII в.	г.Тула, ул.Советская/ул.Тургеневская, 70/9а	г.Тула, Тургеневская ул./ Советская ул., д. 9/70 лит. Б
193.	Усадьба Балашовых с флигелем, XIX в.	г.Тула, ул.Тургеневская, д.13	г.Тула, Тургеневская ул., д. 13 лит. А, А1
194.	Усадьба Балашовых с флигелем, XVIII—XIX вв.	г.Тула, Тургеневская ул., д. 13в	г.Тула, Тургеневская ул., д. 13 лит. Б
195.	Усадьба Балашовых с флигелем, XVIII—XIX вв.	г.Тула, ул.Тургеневская, 13б	г.Тула, Тургеневская ул., д. 13 лит. Б2, Б3
196.	Усадьба Балашовых с флигелем, XVIII—XIX вв.	г.Тула, ул.Тургеневская, 13а	г.Тула, Тургеневская ул., д. 13 лит. В
197.	711510214230005 Жилой дом, XVIII в.	г.Тула, ул.Тургеневская, 14	г.Тула, Тургеневская ул., д. 14 лит. А
198.	711510214330005 Доходный дом, XIX в.	г.Тула, ул.Тургеневская, 15	г.Тула, Тургеневская ул., д. 15 лит. А
199.	711510214320005 Дом Н.Е.Бабаева, XIX в.	г.Тула, ул.Тургеневская, 16	г.Тула, Тургеневская ул., д. 16 лит. А
200.	Жилой дом с торговым залом Пирожникова Г.К. и Баслашова, XVIII в.	г.Тула, ул.Тургеневская, 32	г.Тула, Тургеневская ул., д. 32 лит. А
201.	711510238040005 Дом Гласковых, XVIII-XIX вв.	г.Тула, ул.Тургеневска/ул.Каминского, 33/10	г.Тула, Тургеневская ул./ Каминского ул., д. 33/8 лит. А
202.	711510214380005 Жилой дом А. Н. Щербина, XVIII—XIX в.	г.Тула, ул.Тургеневская, 51	г.Тула, Тургеневская ул., д. 51 лит. А, А1, А2, а, б

1	2	3	4
203.	Здание бывшей Перовской гимназии, где с 1912 г. по 1915 г. учился Н.А. Руднев, легендарный герой гражданской войны	г.Тула, Центральный пер. д.24	Центральный пер. д.24
204.	711510357390005 Фабрика-кухня, 1931 г.	г.Тула, площадь Челюскинцев, 1	г.Тула, пл. Крестовоздвиженская д. 1 лит. А
205.	Памятник героям гражданской войны, 1936 г. Скульпторы: Попов С.Н., Листопад М.Ф., Танета А.М.; архитектор Туркус М.А. Бронза, гранит	г.Тула, пл.Челюскинцев	г.Тула, пл. Крестовоздвиженская
206.	Жилой дом, XVIII в	г.Тула,Черников пер, 8-а	г.Тула, Черниковский пер., д . 4 (лит.Б)
207.	Дом Ивашкина И.П.	г.Тула, Энгельса ул., д. 63	г.Тула, Ф.Энгельса, д.63
			Советский район
208.	Жилой дом с флигелем и воротами, XX в.	г.Тула, ул.Бундурина, д.28,28а	г.Тула, Бундурина ул., д. 28-а лит. А
209.	Флигель усадьбы, XIX в.	г.Тула, ул.Бундурина, 396	г.Тула, Бундурина ул., д. 39 лит. Б, Б1
210.	Дом, в котором жил в 1880-1890 гг. видный партийный и государственный деятель, профессиональный революционер П.Г. Смидович, XIX в.	г.Тула, Бундурина, д.46	г.Тула, Бундурина, д.46
211.	Место первой рабочей политической демонстрации в Туле 14 сентября 1903 года	г.Тула, пл. Восстания	г.Тула, пл. Восстания
212.	711510197620005 Жилой дом, XIX в.	г.Тула, ул.Гоголевская, д.536	г.Тула, Гоголевская ул., д. 53 лит. Б
213.	Жилой дом, XIX в.	г.Тула, Гоголевская, д.80	г.Тула, Гоголевская, д.80
214.	Жилой дом, XX в.	г.Тула, Гоголевская/Свободы, д.74/34	г.Тула, Гоголевская/Свободы, д.74/34
215.	Жилой дом, XIX в.	г.Тула, С.Перовской, д.3	г.Тула, С.Перовской, д.3

1	2	3	4
216.	Дом, в котором жил советский художник И.Г. Рыбаков, 2-я пол. XIX в.	г.Тула, Демонстрации, д.3	г.Тула, Демонстрации, д.3
217.	711510201340005 Здание профтехучилища № 9. В этом здании, школе фабрично-заводского обучения при ст. Тула с 1930 по 1932 гг. учился дважды Герой Советского Союза Борис Феокистович Сафонов. Героически погибший в бою с немецко-фашистскими захватчиками 30 мая 1942 г.	г.Тула	г.Тула, Демонстрации ул., д. 52 лит. А, А1, А2
218.	711510201230005 Старообрядческая молельня, XIX в.	г.Тула, ул. бр. Жабровых, 3	г.Тула, Бр. Жабровых ул., д. 1 лит. А, А1
219.	№731410025190005 Здание бывшего Народного дома, в котором 7 декабря 1917г. Тульский Совет рабочих и солдатских депутатов принял решение об установлении Советской власти в г. Туле XVIII-XIX вв.	г.Тула, ул.Коминтерна, д. 10	г.Тула, Коминтерна ул., д. 2, лит. А, Б
220.	711510199260005 Жилой дом И.Д. Сушкина, XIX в.	Коминтерна, 10	г.Тула, Коминтерна ул., д. 4 лит. Б
221.	711510200490005 Жилой дом И. С. Коробкова, XVIII в.	г.Тула, ул.Коминтерна, 5	г.Тула, Коминтерна ул., д. 5 лит. Б, Б1
222.	711510201580005 Ильинская церковь, XVIII в.	г.Тула, ул.Коминтерна, 18	г.Тула, Коминтерна ул., д. 6 лит. А
223.	Жилой дом, XIX в.	г.Тула, 2-й Красный, 23	г.Тула, 2-й Красный, 23
224.	Дом Афанасьева М.С. (питейный дом), XVIII—XIX вв.	г.Тула, Коминтерна/Халтурина, д. 65	г.Тула, Коминтерна/Халтурина, д. 65
225.	711510200470005 Жилой дом И. Меншово-Смирнова, XVIII в.	г.Тула, ул.Коминтерна, 24	г.Тула, Коминтерна ул., д. 16 лит. А, А1

1	2	3	4
226.	711510239860005 Промышл. постройка Полосатовых, XVIII в.	г. Тула, ул. Коминтерна, 40	г. Тула, Коминтерна ул., д. 24 лит. А, Б, В, Д, Н, Е, К
227.	711510210280005 Жилой дом, XVIII-XIX вв.	г. Тула, ул. Каминского/ул. Свободы, 45/2	г. Тула, Каминского ул./ Свободы ул., д. 47/2, лит. А, Б, Б1
228.	Дом жилой, кон. XIX в.	г. Тула, ул. Каминского, д. 49	г. Тула, ул. Каминского/Бундурина, д. 49/1
229.	Усадебный дом, XIX—XX вв.	г. Тула, ул. Каминского, 51	г. Тула, Каминского ул., д. 51, лит. А
230.	Администр. здание, 1797 г.	г. Тула, ул. Ленина, 45а	г. Тула, Ленина ул., д. 15 лит. А, А1, А2, А3
231.	Жилой дом П.А. Добрынина с флигелем, XVIII-XIX вв.	г. Тула, ул. Ленина/ул. бр. Жабровых, 40/56	г. Тула, Ленина ул., д. 22 лит. А
232.	Жилой дом П.А. Добрынина с флигелем, XVIII-XIX вв.	г. Тула, ул. Ленина/ул. бр. Жабровых, 40/56	г. Тула, Бр. Жабровых ул., д. 2 лит. А
233.	Жилой дом Добрыниных, XVIII-XIX вв.	г. Тула, ул. Ленина, 36	г. Тула, Ленина ул., д. 26 лит. А, а
234.	711510211760005 Церковь Петра и Павла, XIX в.	г. Тула, ул. Ленина, 80а	г. Тула, Ленина ул., д. 28 лит. А, А1, А2, А3
235.	Дом, в котором в 1887-1897 гг. и 1906-1908 гг. жил ученый в области механики Л.С. Лейбензон (1879-1951 гг.)	г. Тула, Ленина ул., д. 68	г. Тула, Ленина ул., д. 68
236.	Место около здания бывшего Механического института (85-мм зенитное орудие с мемориальными досками)	г. Тула, проспект Ленина, 84	г. Тула, Ленина пр., у здания ТГУ

1	2	3	4
237.	Здание учебного корпуса №3 Тул. политехнического института. Здесь в дни обороны Тулы от немецко-фашистских захватчиков с 26 октября по 21 ноября 1941г. находился штаб 156 полка НКВД и с 21 ноября по 16 декабря 1941 г. - штаб Тульского рабочего полка	г.Тула, проспект Ленина, 846	г.Тула, Ленина пр. 84, корп. 8 лит. Б
238.	Памятник Л.Н. Толстому, 1973 г. Скульптор: Буякин В.И., архитектор Колчин А.Н. Бронза, гранит		г.Тула, пр. Ленина
239.	Комплекс построек самоварн. фабрики и жил. дома Н.И. Баташева, XX в.	г.Тула, ул. Лейтейзена/ул.Революции, 12/77	г.Тула, Лейтейзена ул., д. 12 лит. П
240.	Комплекс построек самоварн. фабрики и жил. дома Н.И. Батошева, XX в.	г.Тула, ул. Лейтейзена, 12а	г.Тула, Лейтейзена ул., д. 12 лит. Р, Р1, р2, р3, р4
241.	Комплекс построек самоварн. фабрики и жил. дома Н.И. Батошева, XX в.	г.Тула, ул. Революции, 77	г.Тула, Лейтейзена ул., д. 12 лит. А
242.	Фабрика паровая самоварная Баташевых Дом наследников Баташева	Лейтейзена ул. , д. 10 лит. А	Лейтейзена ул., д. 10 лит. А
243.	Комплекс построек самоварн. фабрики и жил. дома Н. И. Батошева, нач. XX в.	г.Тула, Лейтейзена ул., д. 12	г.Тула, Лейтейзена ул., д. 12 лит. Б снесен по данным БТИ справка от 29.12.14 №1374
244.	711410189440005 Церковь Флоры и Лавра, XVIII в.	ул.Мосина	г.Тула, Мосина ул., д. 1 лит. А
245.	711510200240005 Административное	г.Тула, ул.Мосина, 49	г.Тула, Мосина ул., д. 19 лит. А, А1, А2
246.	Жилой дом, детский приют, XVIII-XIX вв.	г.Тула, ул.Мосина, 55	г.Тула, Мосина ул., д. 25 лит. Ж, Ж2

1	2	3	4
247.	Место боев и передовая линия обороны Тулы от фашистских захватчиков в октябре-декабре 1941 г.	г.Тула, угол улиц Оружейной и Болдина	г.Тула, угол улиц Оружейной и Болдина
248.	711410188860005 Жилой дом, XIX в.	г.Тула, Павшинский, 6	г.Тула, Павшинский пер., д. 6 лит. А. а
249.	Флигель (Богадельня), кон. XVIII в.	г.Тула, Павшинский пер. д.10	г.Тула, Павшинский пер. д.10
250.	Хирургический корпус имени В.Ф.Дагаева больницы имени Семашко	г.Тула, улица Первомайская, 5	г.Тула, Первомайская ул., д. 13 лит. С, С3
251.	Братская могила, где похоронены участники боев за Тулу - ст. политрук Стояченко, боец Горячев, 1941 г.	г.Тула, Первомайская ул., парк культуры и отдыха им. Белоусова	г.Тула, Первомайская ул., парк культуры и отдыха им. Белоусова
252.	711410190310005 Церковь Н. на Ржавце, XVIII в.	г.Тула, Студенческий пер., 5	г.Тула, Революции ул., д. 6-б лит. А
253.	Церковь Александра Невского, XIX в.	г.Тула, ул.С. Перовской	г.Тула, пл. Александра Невского 1, лит. А
254.	Жилой дом с флигелем Н.П. Страхова, XIX-XX вв.	г.Тула, ул.Свободы/ул.Пушкинская, 12/35	г.Тула, Свободы ул./Пушкинская ул., д. 12/37 лит. А
255.	Жилой дом с флигелем Н.П. Страхова, XIX-XX вв.	г.Тула, Свободы, д. 12а	г.Тула, Свободы ул./Пушкинская ул., д. 12/37 лит. Б
256.	711510197620005 Жилой дом, XIX в.	г.Тула, ул.Свободы, 51	г.Тула, Свободы ул., д. 51 лит. А, А1, А2
257.	711410188800005 Дом, в котором в 1918 году находился военно-революционный комитет Тульского Совета рабочих и солдатских депутатов	г.Тула, угол улиц Л.Толстого и Свободы	г.Тула, Свободы ул., д. 52 здание № 1
258.	Жилой дом, XIX-XX вв.	г.Тула, Свободы ул., д. 55	г.Тула, Свободы ул., д. 55 лит. А, а2

1	2	3	4
259.	711510200960005 Жилой дом, XX в.	г.Тула, ул.Свободы, 57	г.Тула, Свободы ул., д. 57 лит. А, А1, А2, А3
260.	711510195500005 Жилой дом, XX в.	г.Тула, ул.Свободы, 58	г.Тула, Свободы ул., д. 58 лит. А, а
261.	Жилой дом, XX в.	г.Тула, Сойфера ул., д. 14	г.Тула, Сойфера ул., д. 14 лит. Д, Д1, д, д1, а снесен по данным БТИ справка от 29.12.14 №1221
262.	Промпостройка, XVIII—XIX вв.	г.Тула, Коминтерна ул., д. 94	г.Тула, Фрунзе ул., д. 2-а, лит. А
263.	Промпостройка, XIX в.	г.Тула, Коминтерна ул., д. 94-а	г.Тула, Фрунзе ул., д. 2-а, строение № 15
264.	711510242290005 Жилой дом, XIX в.	г.Тула, ул.Ф.Энгельса, 64а	г.Тула, Ф. Энгельса ул., д. 32-а лит. А
265.	Рег. № 711510239770005 Общественное здание, XIX—XX вв.	г.Тула, ул.Ф.Энгельса, 64	г.Тула, Ф. Энгельса ул., д. 32-б лит. Б, Б1, Б2
			Привокзальный район
266.	Комплекс усадьбы Ливенцева Н.И. (Платонова К.И.), последняя четверть XIX в. (конный манеж, парк, пруды)	г.Тула, Привокзальный район, ул. Генерала Маргелова	г.Тула, Генерала Маргелова ул., д. 39
267.	711510237710005 Поликлиника ст. Тула Московско-Курской железной дороги	г.Тула, станция Тула, ул.Д.Ульянова, 6	г.Тула, Дм. Ульянова ул., 8 лит. А
268.	Место, где в декабре 1941 года части Красной Армии, оборонявшие Тулу, отразили психическую атаку фашистских захватчиков	г.Тула, 400м юго-западнее дер.Мясново по Старокалужскому шоссе	г.Тула, пос. Мясново, пересечение ул.Чмутова и 18-го проезда
269.	Здесь в октябре-декабре 1941 г. проходил передний край обороны г. Тула, где были остановлены и разгромлены гитлеровские полчища	г.Тула, ул. 9 Мая, 153	г.Тула, 9 Мая ул., Волнянского переулок

1	2	3	4
270.	711510213690005 Курский, теперь Московский вокзал, где в сентябре 1919 г. выступал М.И. Калинин на митинге перед железнодорожниками и красноармейцами	г.Тула, Московский вокзал	г.Тула, Путейская ул., д. 4 лит. 2
			Пролетарский район
271.	Церковь Дмитрия Солунского с воротами, 1795-1801 гг. кон. XVIII-нач. XIX вв.	г.Тула, Кладбище ц.Дм. Солунского, 1	г.Тула, Кладбищенский переулок, д. 1
272.	Кладбище с захоронениями	г.Тула, Кладбище ц.Дм. Солунского, 2	г.Тула, Кладбище
273.	Братская могила, где похоронены воины-танкисты, погибшие в боях при обороне г. Тулы в ноябре 1941 г. Памятник танкистам, XX в.	г.Тула, Площадь завода «Штамп»	г.Тула, Площадь завода «Штамп»
274.	Жилой дом		г.Тула, Гармонная/Пролетарская, д. 33/103
275.	711510238050005 Пробная галерея Оружейного завода, XVIII в.	г.Тула, Привокзальная плотина, 4а	г.Тула, Демидовская плотина, 13, 15, лит. Б, Б1, А, Б2, В, В1, В2
276.	711510237870005 Церковно-приходская школа, кон. XIX—нач. XX вв.	г.Тула, ул.Осташова/ул.Епифанская/19	г.Тула, Демидовская плотина, 39 лит. А
277.	711510235480005 Жилой дом с торг. залом, XIX в.	г.Тула, ул.Епифанская, 56	г.Тула, Епифанская ул., 56 лит. А, А1, а1
278.	Жилой дом, XIX в.	г.Тула, Замочная, д.43	г.Тула, Замочная, д.43
279.	Жилой дом, XIX в.	г.Тула, Замочная, д.74	г.Тула, Замочная, д.74
280.	711510235080005 Церковь Феодосия Черниговского, XX в.	г.Тула, ул.Калинина, 64	г.Тула, Калинина, 10а, лит. А

1	2	3	4
281.	711510235440005 Церковь Рождества Христова, XVIII в.	г.Тула, склад-база	г.Тула, К. Маркса ул., 26 лит. А
282.	Частное владение, XX в.	г.Тула, ул.Калинина , 1	г.Тула, К. Маркса ул./Калинина ул., 175/1 лит. А, А1 снесен по данным БТИ справка от 29.12.14 №1173
283.	711510235400005 Здание, в котором в дни обороны Тулы от фашистских захватчиков в ноябре-декабре 1941 года находился штаб Тульского рабочего полка	г.Тула, ул.Кирова, 186 (здание средней школы №22)	г.Тула, Кирова ул., д. 186 лит. А
284.	Женский монастырь, XIX в.	г.Тула, ул.Л.Чайкиной, 5а,6а,2,1а,1,2а,3а,9	г.Тула, Пролетарский район, ул.Л.Чайкиной, 1б, корп. 1 лит. Д, лит. Ф,С,Ж,Ж1,3,31, П,К, О,А,Б,В,Н,И,З,З1,Т,К3, ул.Батищева, д.20а лит. Р1
285.	711510237860005 Единый диспансер №1, 1927 г.	г.Тула, улица Марата, 39	г.Тула, Марата ул., д. 39 лит. А
286.	711510235390005 Квартира видного руководителя Тульской организации большевиков М. Ф. Шурдукова, в которой 1904—1905 годах проходили собрания большевиков Чулковского района	г.Тула, Шурдукова, 6	г.Тула, Пробная ул., д. 6 лит. А, А1
287.	711510235420005 Церковь Иоанна Златоуста, XX в.	г.Тула, ул.Пролетарская, 1	г.Тула, Пролетарская ул., д. 1 лит. А
288.	711510235450005 Жилой дом, XIX в.	г.Тула, ул.Пролетарская, 43	г.Тула, Пролетарская ул., д. 43 лит. А, а, а1
289.	711510235520005 Клуб «Серп и Молот», XX в.	г.Тула, ул.Чапаева	г.Тула, ул. Чапаева / ул. Степанова, д. 49/52 лит. А

1	2	3	4
290.	Места революционных маевок тульских рабочих	г.Тула, Щегловская засека у Громовского колодца	г.Тула, Щегловская засека у Громовского колодца
			Зареченский район
291.	Церковь Знаменская, XIX в.	Арсенальная ул./Ствольная, д. 1/1	г.Тула, Арсенальная ул., д. 5 лит. Ж, Ж1
292.	Памятник Ленину В. И., XX в.	г.Тула, завод Электроэлементов	г.Тула, Открытое акционерное общество (далее – ОАО) Тульский завод «Арсенал» (на территории завода)
293.	Квартира О. И. Камаевой—«мамаши», где с 1903 по 1909 г. находилась штаб-квартира большевиков Зареченского района и хранились оружие и нелегальная литература	г.Тула, Галкина, д.100	г.Тула, Галкина, д.100
294.	Жилой дом, XVIII в.	г.Тула, Володарского, д.1	г.Тула, Володарского, д.1
295.	Жилой дом, XIX в.	г.Тула, Володарского ул., д. 9	г.Тула, Демидовская ул., д.9 лит. А, А1, а
296.	Дом Гольякова К. К., XIX в.	г.Тула , Володарского ул., д. 11	г.Тула, Демидовская ул., 11 лит. А
297.	Жилой дом, XVIII—XIX вв.	г.Тула , Володарского ул. / Луначарского ул., 19	г.Тула, Демидовская ул./Луначарского ул., 19/20 лит. А, А1, а
298.	Жилой дом, XVIII—XIX вв.	г.Тула,Володарского ул./Теплова ул., 43	г.Тула, Демидовская ул., д. 43 лит. А, а, А1, Ж, А2
299.	Дворец культуры ТОЗ	г.Тула, Володарского ул., д. 52	г.Тула, Демидовская ул., д. 52 лит. А
300.	Жилой дом, XIX в.	г.Тула, Володарского/Теплова	г.Тула, Володарского/Теплова
301.	Гауптвахта Арсенала, XIX в.	г.Тула,Володарского ул./Арсенальная ул., д. 54	г.Тула, Демидовская ул., д. 54 лит. А, А3, А1, АП

1	2	3	4
302.	Церковь Рождества Богородицы (Пречистинская), XVIII в.	г.Тула, Володарского ул., 38	г.Тула, Демидовская ул., д. 56а лит. А, А1, а
303.	Дом, где проходили собрания членов тульской организации РСДРП, на котором была принята резолюция за созыв 3-го съезда РСДРП	г.Тула, Володарского, д.87	г.Тула, Володарского, д.87
304.	Хирургический корпус Тульской глазной больницы, 1933 г.	г.Тула, Комсомольская ул., д. 1	г.Тула, Комсомольская ул., д. 1 лит. И
305.	Богадельня (Здание глазной больницы), XX в.	г.Тула, Комсомольская ул., д. 3	г.Тула, Комсомольская ул., д. 1 лит. Е
306.	Здание бывшей школы, в котором 12.11.1918 г. состоялось собрание зареченской рабочей молодежи, положившее начало Зареченской организации РКСМ	г.Тула, Комсомольская ул., д. 76	г.Тула, Комсомольская ул./ Арсенальная ул., д. 78/20 лит. А, А1
307.	Жилой дом М. Слепова, XX в.	г.Тула, Луначарского ул., д. 44	г.Тула, Луначарского ул., д. 44 лит А, А1, А2, а, А3
308.	Жилой дом, XIX в.	г.Тула, Герцена ул./Луначарского ул. 15/56	г.Тула, Луначарского ул./Герцена ул. 56/15 лит. А, а, Е
309.	Жилой дом, XVIII в.	г.Тула, Герцена, 22	г.Тула, Герцена, 22
310.	Церковь Георгия на Хопре, XVIII в.	г.Тула, Луначарского ул., д. 59	г.Тула, Луначарского ул., д. 59 лит. А, А1, А11, А111
311.	Жилой дом с лавкой, XIX в.	г.Тула, Заварная ул./Луначарского ул., д. 24/110	г.Тула, Луначарского ул./ Заварная ул., д. 110/24 лит. А, А1, Г5, а
312.	Квартира члена Тульского комитета РСДРП В. И. Кислова, в которой в 1905 г. находилась подпольная типография комитета	г.Тула, Горького, д.101	г.Тула, Горького, д.101

1	2	3	4
313.	Жилой дом, XIX в.	г.Тула, М. Горького ул./ Дульная ул., д. 234/80	г.Тула, М. Горького ул./ Дульная ул., д. 234/80 лит. А
314.	Жилой дом М. Ослепова, XVIII—XIX вв.	г.Тула, Октябрьская ул., д. 1	г.Тула, Октябрьская ул., д. 1 лит. А, Б
315.	Жилой дом оружейника И. Чижова, XVIII—XIX вв.	г.Тула, Октябрьская ул., д. 5	г.Тула, Октябрьская ул., д. 5 лит. А
316.	Жилой дом с торговым залом Козьмы Салищева, XVIII в.	г.Тула, Октябрьская ул., д. 7	г.Тула, Октябрьская ул./ Луначарского, д. 7/12 лит. В
317.	Жилой дом с торговым залом Козьмы Салищева, XIX в.	г.Тула, Октябрьская ул., д. 7-а	г.Тула, Октябрьская ул. д. 7 лит. В
318.	Жилой дом М. Пушкина, XIX в.	г.Тула, Октябрьская ул./Луначарского ул., д. 9/12	г.Тула, Октябрьская ул./ Луначарского, д. 7/12 лит. А, Б
319.	Жилой дом, XVIII в.	г.Тула, Октябрьская /Луначарского ул., д. 9	г.Тула, Октябрьская ул., д. 9 лит. А, А1, А2, А3, а
320.	Жилой дом И. Кобылина, XVIII в.	г.Тула, Октябрьская /Луначарского ул., д. 12	г.Тула, Октябрьская ул., д. 12 лит. Б, б1
321.	Жилой дом купца Яковлева (богадельня), XVIII в.	г.Тула, Октябрьская ул., д. 13	г.Тула, Октябрьская ул., д. 13 лит. А, А1, а
322.	Жилой дом Т. Плахова, XVIII в.	г.Тула, Октябрьская ул., д. 14	г.Тула, Октябрьская ул., д. 14 лит. А, А1
323.	Жилой дом С. Плахова, XVIII в.	г.Тула, Октябрьская ул., д. 16	г.Тула, Октябрьская ул., д. 16 лит. А
324.	Жилой дом купца Гольякова (богадельня), XVIII—XIX вв.	г.Тула, Октябрьская ул., д. 17-а	г.Тула, Октябрьская ул., д. 17 лит. Б, Б1, Б2
325.	Жилой дом купца Гольякова (богадельня), XVIII—XIX вв.	г.Тула, Октябрьская ул., д. 17	г.Тула, Октябрьская ул., д. 17 лит. А
326.	Жилой дом Москалева, XVIII в.	г.Тула, Октябрьская ул., д. 18	г.Тула, Октябрьская ул., д. 18 лит. А
327.	Жилой дом Табелиных, XVIII в.	г.Тула, Октябрьская ул., д. 19	г.Тула, Октябрьская ул., д. 19 лит. А, А1
328.	Жилой дом Г. Кузовлева, XVIII в.	г.Тула, Октябрьская ул., д. 20	г.Тула, Октябрьская ул., д. 20 лит. А

1	2	3	4
329.	Общественное здание с флигелем Г. Кузовлева, XVIII—XIX вв.	г.Тула, Октябрьская ул., д. 20-а	г.Тула, Октябрьская ул., д. 20-а лит. Б
330.	Жилой дом, XIX в.	г.Тула, Октябрьская ул., д. 21	г.Тула, Октябрьская ул./Литейная ул., д. 21/20 лит. Б
331.	Здание школы № 29, в которой учился Герой Советского Союза гвардии лейтенант Матвеев Олег Петрович, погибший 5 февраля 1945 г. В боях с фашистскими захватчиками	г.Тула, Октябрьская ул., д. 22	г.Тула, Октябрьская ул., д. 22-а лит А
332.	Жилой дом Баташевых, XIX в.	г.Тула, Октябрьская ул., д. 26	г.Тула, Октябрьская ул./Литейная ул., д.26/19 лит. А
333.	Жилой дом, XVIII в.	г.Тула, Октябрьская ул., д. 28	г.Тула, Октябрьская ул., д. 28 лит. А, а
334.	Жилой дом, XVIII—XIX вв.	г.Тула, Октябрьская ул., д. 30	г.Тула, Октябрьская ул., д. 30 лит. Б, б
335.	Жилой дом с флигелем, XIX в.	г.Тула, Октябрьская, д.34	г.Тула, Октябрьская, д.34
336.	Жилой дом Ф. Яковлева, XVIII в.	г.Тула, Октябрьская ул., д. 35	г.Тула, Октябрьская ул., д. 35 лит. А
337.	Жилой дом, XIX в.	г.Тула, Октябрьская ул., д. 36	г.Тула, Октябрьская ул., д. 36 лит. А, А1, А2
338.	Жилой дом Лялиных, XIX в.	г.Тула, Октябрьская ул., д. 43	г.Тула, Октябрьская ул., д. 43 лит. А, А1
339.	Жилой дом Д. Перхурова, XVIII в.	г.Тула, Октябрьская ул., д. 44	г.Тула, Октябрьская ул., д. 44 лит. А, А1, АII, АIV
340.	Жилой дом Н. А. Лялина, XVIII в.	г.Тула, Октябрьская ул., д. 45	г.Тула, Октябрьская ул., д. 45 лит. А, А1, а3
341.	Жилой дом Н. А. Лялина, XVIII—XIX вв.	г.Тула, Октябрьская ул., д. 45-а	г.Тула, Октябрьская ул., д. 45 лит. а1
342.	Жилой дом Баташевых, XVIII—XIX вв.	г.Тула, Октябрьская ул., д. 46	г.Тула, Октябрьская ул., д. 46 лит. Д, Д1, Г17

1	2	3	4
343.	Жилой дом Баташевых, XIX в.	г.Тула, Октябрьская ул., д. 46-а	г.Тула, Октябрьская ул., д. 48-а лит. А2,А3, А4
344.	Жилой дом Евдокимова, XVIII в.	г.Тула, Октябрьская ул., д. 47	г.Тула, Октябрьская ул., д. 47 лит. А, А1, А2, А3
345.	Жилой дом, XVIII в.	г.Тула, Октябрьская ул., д. 56	г.Тула, Октябрьская ул., д. 56 лит. А, а
346.	Место около троллейбусного кольца по ул. Октябрьской. (122 мм гаубица с памятной доской)	г.Тула, остановка троллейбуса «Аэропорт»	г.Тула, Октябрьская ул., около трамвайного кольца
347.	Жилой дом с лавкой, XIX в.	г.Тула, Октябрьская ул., д. 58-а	г.Тула, Октябрьская ул., д. 58 лит. В, а2
348.	Жилой дом с лавкой, XIX в.	г.Тула, Октябрьская ул., д. 58	г.Тула, Октябрьская ул., д. 58 лит. А
349.	Жилой дом Трифонова, XIX в.	г.Тула, Октябрьская ул., д. 62-а	г.Тула, Октябрьская ул., д. 62 лит. А, А1, А2, А3, Б
350.	Жилой дом Трифонова, XIX в.	г.Тула, Октябрьская ул., д. 62-б	г.Тула, Октябрьская ул., д. 62 лит. Б1, Г1, Г2
351.	Бывшая почтовая станция, XIX в.	г.Тула, Октябрьская ул., д. 186	г.Тула, Октябрьская ул., д. 186 лит. А
352.	Церковь Сергия Радонежского, XIX в.	г.Тула, Пузакова ул., д. 1	г.Тула, Октябрьская ул., д. 76 лит. А, А1, А2, А3, А4
353.	Бывшее здание богадельни при храме Сергия Радонежского, кон. XIX—нач. XX вв.	г.Тула, Демидовская ул., д. 161	г.Тула, Демидовская ул., д. 161
354.	Административное здание, XVIII в.	г.Тула, Оружейный пер., д. 1	г.Тула, Оружейный пер., д. 1
355.	Жилой дом, XIX в.	г.Тула, Оружейный пер., д. 7	г.Тула, Оружейный пер., д. 7 лит. А
356.	Жилой дом, XX в.	г.Тула, Пороховая, д.32	г.Тула, Пороховая, д.32
357.	Жилой дом, нач. XX в.	г.Тула, Пороховая, д.30	г.Тула, Пороховая, д.30
358.	Жилой дом, кон. XIX в.	г.Тула, Пороховая ул., д. 197	г.Тула, Пороховая ул., д. 197 лит. А
359.	Жилой дом, XIX в.	г.Тула, Роговский пер., д. 11	г.Тула, Роговский пер., д. 11 лит. А

1	2	3	4
360.	Дом Демидовых, XVIII в.	г.Тула, Сакко и Ванцетти ул., д. 2	г.Тула, Сакко и Ванцетти ул., д. 1 лит. В
361.	Жилой дом, XVIIIв.	г.Тула, Сакко и Ванцетти ул., д. 33	г.Тула, Сакко и Ванцетти, 33
362.	Церковь Спасская, XIX в.	г.Тула, Спасское кладбище	г.Тула, Пузакова ул., лит. А, А1 Кладбище
363.	Спасское кладбище, XIX в.	г.Тула, Спасское кладбище № 1	г.Тула, Пузакова ул., Ствольная ул., Гончарный проезд
364.	Квартира М. А. Пузакова, члена //Тульской организации большевиков, в которой в 1914—1916 гг. находилась подпольная типография, XIX в.	г.Тула, Пузакова, д.142	г.Тула, Пузакова, д.142
365.	Жилой дом, XX в.	г.Тула, Ствольная ул., д. 9	г.Тула, Ствольная ул., д. 9 лит. А, а, А1
366.	Сад и пруд Баташевых, XVIII—XIX вв.	г.Тула, Пойма р. Тулица	г.Тула, Пойма р. Тулица
367.	Дом, в котором в 1880—1890 гг. жил И. И. Савельев, один из первых организаторов социал-демократических кружков в г. Туле	г.Тула, Штыковая, д.5	г.Тула, Штыковая, д.5
368.	Воинское кладбище № 3 с захоронением воинов, погибших в период Великой Отечественной войны 1941-1945 гг.	г.Тула, Зареченское кладбище, северо-восточная часть	г.Тула, Спасское кладбище, северо-восточная часть
	Алексинский район		
369.	Памятник В. И. Ленину, 1969г.	Алексинский район, г. Алексин, Металлистов ул., сквер	Алексинский район г. Алексин, Металлистов ул., сквер
370.	Братская могила с захоронением воинов, погибших в период Великой Отечественной войны 1941—1945 гг.	Алексинский район, г. Алексин, «Петровка» в парке опытного механического	Алексинский район г. Алексин-5, «Петровка» в парке опытного механического завода, на

1	2	3	4
		завода, на берегу р. Ока	берегу р. Ока
371.	711510249270005 Братская могила, с захоронением воинов, погибших в период Великой Отечественной войны 1941-1945 гг.	Алексинский район, г.Алексин, пл.Победы	Алексинский район г. Алексин, пл. Победы, лит. I II III IV V
372.	711510249330005 Братская могила с захоронением воинов, погибших в период Великой Отечественной войны 1941—1945 гг.	Алексинский район, г.Алексин, ул.Южная	Алексинский район г. Алексин-4, Южная ул., лит. I II III IV
373.	Братская могила с захоронением воинов, погибших в период Великой Отечественной войны 1941—1945 гг.	Алексинский район, дер. Большое Савтеево	Алексинский район дер. Большое Савтеево, 400 м южнее деревни, парк
374.	Братская могила с захоронением воинов, погибших в период Великой Отечественной войны 1941—1945 гг.	Алексинский район, дер. Ботня	Алексинский район д. Ботня, центр
375.	Братская могила с захоронением воинов, погибших в период Великой Отечественной войны 1941—1945 гг.	Алексинский район, дер. Даниловка	Алексинский район д. Даниловка
376.	Усадьба декабристов, членов Южного общества братьев Бобрищевых-Пушкиных, 1800-е-1820-е гг.	Алексинский район, с. Егнышевка	Алексинский район с. Егнышевка
377.	Братская могила с захоронением воинов, погибших в период Великой Отечественной войны 1941-1945 гг.	Алексинский район, дер. Клешня	Алексинский район дер. Клешня
378.	Бывшая усадьба Пасхаловых, 1-я пол. XIX в.	Тульская область, Алексинский район, с.Колосово	Алексинский район пос. Колосо ул.Мира, д.1а, лит.А,А1,А2,а во,
379.	Бывшая Казанская церковь, 1696 г.	Алексинский район	Алексинский район

1	2	3	4
		с. Першино	с. Першино
380.	711510249660005 Бывшая Смоленская церковь, 1835 г.	Тулльская область, Алексинский район, с. Поповка	Алексинский район с. Поповка, лит. А
381.	Братская могила с захоронением воинов, погибших в период Великой Отечественной войны 1941—1945 гг.	Алексинский район дер. Поповка, центр	Алексинский район с. Поповка, центр
382.	Братская могила с захоронением воинов, погибших в период Великой Отечественной войны 1941—1945 гг.	Алексинский район дер. Пушкино	Алексинский район с. Пушкино, восточная окраина
383.	Бывшая Преображенская церковь, нач. XIX в.	Алексинский район с. Спас-Конно	Алексинский район с. Спас-Конино
384.	Бывшая церковь Николая Чудотворца, 1747 г.	Алексинский район с. Фомищево	Алексинский район с. Фомищево
	Арсеньевский район		
385.	Братская могила с захоронением воинов, погибших в период Великой Отечественной войны 1941—1945 гг.	Арсеньевский район дер. Араны	Арсеньевский район с. Араны
386.	Братская могила с захоронением воинов, погибших в период Великой Отечественной войны 1941—1945 гг.	Арсеньевский район пос. Арсеньево	Арсеньевский район пос. Арсеньево
387.	Братская могила с захоронением воинов, погибших в период Великой Отечественной войны 1941—1945 гг.	Арсеньевский район дер. Борщ	Арсеньевский район пос. Борец
388.	Братская могила с захоронением воинов, погибших в период Великой Отечественной войны 1941—1945 гг.	Арсеньевский район дер. Голубочки	Арсеньевский район дер. Голубочки
389.	Братская могила с захоронением воинов, погибших в период Великой Отечественной	Арсеньевский район дер. Комарево	Арсеньевский район с. Комарево

1	2	3	4
	войны 1941—1945 гг.		
390.	Братская могила с захоронением воинов, погибших в период Великой Отечественной войны 1941—1945 гг.	Арсеньевский район дер. Корытинска, окраина	Арсеньевский район дер. Корытинка, окраина
391.	Бывшая церковь Дмитрия Ростовского, 1806 г.	Арсеньевский район с. Литвиново	Арсеньевский район с. Литвиново
392.	Братская могила с захоронением воинов, погибших в период Великой Отечественной войны 1941—1945 гг.	Арсеньевский район пос. Лазы	Арсеньевский район пос. Лазы
393.	Братская могила с захоронением воинов, погибших в период Великой Отечественной войны 1941—1945 гг.	Арсеньевский район с. Монаенки	Арсеньевский район с. Манаенки, центр
394.	Архитектурный комплекс бывших деревянной и каменной Георгиевской церкви, XIX в.	Арсеньевский район с. Монаенки	Арсеньевский район с. Манаенки
395.	Бывшая Тихвинская церковь		Арсеньевский район с. Меркулово
396.	Братская могила с захоронением воинов, погибших в период Великой Отечественной войны 1941—1945 гг.	Арсеньевский район пос. Мощевский	Арсеньевский район пос. Мощевский, на территории пионерлагеря в лесу
397.	Бывшая церковь Сретения, 1733—1740 гг.	Арсеньевский район с. Нивны	Арсеньевский район с. Нивны
398.	Братская могила с захоронением воинов, погибших в период Великой Отечественной войны 1941—1945 гг.	Арсеньевский район дер. Поляны	Арсеньевский район дер. Поляны
399.	Братская могила с захоронением воинов, погибших в период Великой Отечественной войны 1941—1945 гг.	Арсеньевский район дер. Рыдань	Арсеньевский район дер. Рыдань

1	2	3	4
400.	Братская могила с захоронением воинов, погибших в период Великой Отечественной войны 1941—1945 гг.	Арсеньевский район дер. Троицкое	Арсеньевский район с. Троицкое
401.	Братская могила с захоронением воинов, погибших в период Великой Отечественной войны 1941—1945 гг.	Арсеньевский район Урочище Мощенно	Арсеньевский район Урочище Мощеное, в лесу, у развилки дорог
	Белевский район		
402.	Дом Пастуховых, 1836 г.	Белевский район г.Белев	Белевский район г. Белев, Белославская ул., д. 9, лит.А,А1
403.	Жилой дом, сер. XIX в.	Белевский район г. Белев, Истоминская, 19 литер А	Белевский район г. Белев, Истоминская ул., 13 литер А
404.	Бывшая Покровская церковь с колокольней, XVIII в.	Белевский район г.Белев	Белевский район г. Белев, К. Маркса ул., б/н
405.	Жилой дом	Белевский район г. Белев, К. Маркса ул, 114	Белевский район г. Белев, К. Маркса ул, 87 литер А
406.	Жилой дом, 1-я пол. XIX в.	Белевский район г. Белев, Краснорабочий пос., 29	Белевский район Утрачен
407.	Жилой дом, 1-я пол. XIX в.	Белевский район г. Белев, Краснорабочий пос., 32	Белевский район г. Белев, Преображенская ул., 21
408.	Жилой дом, 1-я пол. XIX в.	Белевский район г. Белев, Краснорабочий пос., 35	Белевский район Утрачен
409.	Жилой дом, 1-я пол. XIX в.	Белевский район г. Белев, Краснорабочий пос., 36	Белевский район Утрачен

1	2	3	4
410.	Жилой дом, 1-я пол. XIX в.	Белевский район г. Белев, Краснорабочий пос., 37	Белевский район Утрачен
411.	Жилой дом, сер. XIX в.	Белевский район г. Белев, Краснорабочий пос., 38	Белевский район г. Белев, Преображенская ул., 22
412.	Жилой дом, 2-я пол. XIX в.	Белевский район г. Белев, Краснорабочий пос., 39	Белевский район Утрачен
413.	Жилой дом, 2-я пол. XIX в.	Белевский район г. Белев, Краснорабочий пос., 40	Белевский район г. Белев, Преображенская ул., 20
414.	Жилой дом, нач. XIX в.	Белевский район г. Белев, Краснорабочий пос., 43	Белевский район г. Белев, Преображенская ул., 17
415.	Жилой дом	Белевский район г. Белев, К. Маркса ул., д. 114	Белевский район г. Белев, К. Маркса ул., д. 114
416.	Здание, в котором размещался УКСМ РКСМ в 1918г.	Белевский район г. Белев, ул. Октябрьская	Белевский район г. Белев, К. Маркса ул., д. 100 лит. А
417.	Стефановская (Богородицко-Рождественская) церковь, 1719 г.	Белевский район г. Белев	Белевский район г. Белев, Музейная ул., 11 (9) лит. А
418.	Бывший «Вдовый дом»	Белевский район г. Белев	Белевский район г. Белев, Октябрьская ул., 7 литер А
419.	Памятник (бюст) дважды Герою Советского Союза генерал-майору Фомичеву М.Г., 1948 г.	Белевский район г. Белев, пл. им. 25-летия Октября	Белевский район г. Белев, пл. им. 25-летия Октября
420.	Братская могила с захоронением воинов, погибших в период Великой Отечественной войны 1941—1945 гг.	Белевский район г. Белев	Белевский район Белев, центр, пл. им. 25-летия Октября, сквер

1	2	3	4
421.	Троицкая церковь (кладбищенская), 1782—1785 гг.	Белевский район г. Белев	Белевский район г. Белев, Рабочая ул., 13а литер А, А ¹ , А ² , А ³
422.	Дом, в котором 23 января 1918 г. была провозглашена Советская власть	Белевский район г. Белев, ул. Советская	Белевский район г. Белев, ул. Советская, 34, лит. А, А1
423.	Городская усадьба, кон. XVIII в.	Белевский район г. Белев, Советская, д. 37	Белевский район г. Белев, Советская ул., д. 37 лит А, А ¹ ;
424.	Жилой дом, сер. XIX в.	Белевский район г. Белев, Советская, д. 40	Белевский район г. Белев, Советская ул., д. 40, лит. А
425.	Городская усадьба, кон. XVIII в.	Белевский район г. Белев, Советская, д. 36	Белевский район г. Белев, Советская ул., д. 36, лит.А
426.	Городская усадьба, кон. XVIII в.	Белевский район г. Белев, Советская, 39	Белевский район г. Белев, Пушкина ул., 35 литер А
427.	Ансамбль Советской улицы между улицами Пушкина и Лермонтовской, 1779 г.	Белевский район г. Белев	Белевский район г. Белев, Советская ул., д. № 44 лит А, д.45 лит.А, д.46 лит.А,а,а1, д.51 лит.А
428.	Жилой дом, нач. XIX в.	Белевский район г. Белев, Советская, д. 41	Белевский район г. Белев, Советская ул., д. 45 лит.А
429.	Жилой дом, кон. XIX в.	Белевский район г. Белев, Советская, д. 42	Белевский район г. Белев, Советская ул., д. 42 лит.А,А1,А2
430.	Жилой дом. Флигель, нач. XVIII в.	Белевский район г. Белев, Советская, д. 43	Белевский район г. Белев, Советская ул., д. 43 лит.А
431.	Братская могила с захоронением воинов, погибших в период Великой Отечественной войны 1941—1945 гг.	Белевский район г. Белев (Троицкое кладбище)	Белевский район г. Белев, Троицкое кладбище

1	2	3	4
432.	Бывший дом Улановых (Прохоровых). Ансамбль бывшего Спасо-Преображенского мужского монастыря, XVIII в.	Белевский район г. Белев	Белевский район г. Белев, Фрунзе ул., 19 литер А
433.	Две братские могилы с захоронением воинов, погибших в период Великой Отечественной войны 1941—1945 гг.	Белевский район дер. Бакино	Белевский район дер. Бакино
434.	Братская могила с захоронением воинов, погибших в период Великой Отечественной войны 1941—1945 гг.	Белевский район Башкино	Белевский район дер. Башкино
435.	Две братские могилы с захоронением воинов, погибших в период Великой Отечественной войны 1941—1945 гг.	Белевский район дер. Береговая	Белевский район дер. Береговая
436.	Братская могила с захоронением воинов, погибших в период Великой Отечественной войны 1941—1945 гг.	Белевский район дер. Березово	Белевский район дер. Березово, центр
437.	Две братские могилы с захоронением воинов, погибших в период Великой Отечественной войны 1941—1945 гг.	Белевский район дер. Богданово	Белевский район дер. Богданово, центр, сад школы
438.	Братская могила с захоронением воинов, погибших в период Великой Отечественной войны 1941—1945 гг.	Белевский район дер. Болото	Белевский район дер. Болото, центр
439.	Две братские могилы с захоронением воинов, погибших в период Великой Отечественной войны 1941—1945 гг.	Белевский район дер. Будоговицы	Белевский район дер. Будоговицы, территория школы
440.	Братская могила с захоронением воинов, погибших в период Великой Отечественной войны 1941—1945 гг.	Белевский район дер. Велична	Белевский район дер. Велична
441.	Место, где находилась усадьба декабриста Черкасова Алексея Ивановича, где он жил	Белевский район с. Володьково	Белевский район с. Володьково

1	2	3	4
	после возвращения из ссылки под надзором полиции, 1843—1855 гг.		
442.	Бывшая Введенская церковь, 1801—1814 гг.	Белевский район с. Воротцы	Белевский район с. Воротцы
443.	Бывшая Скорбященская церковь, 1770 г.	Белевский район дер. Вязовка	Белевский район дер. Вязовка
444.	Две братские могилы с захоронением воинов, погибших в период Великой Отечественной войны 1941—1945 гг.	Белевский район дер. Гамово	Белевский район дер. Гамово
445.	Братская могила с захоронением воинов, погибших в период Великой Отечественной войны 1941—1945 гг.	Белевский район дер. Горбуново	Белевский район дер. Горбуново
446.	Братская могила с захоронением воинов, погибших в период Великой Отечественной войны 1941—1945 гг.	Белевский район дер. Гормошня	Белевский район дер. Чермошна
447.	Братская могила с захоронением воинов, погибших в период Великой Отечественной войны 1941—1945 гг.	Белевский район дер. Городня	Белевский район дер. Городна
448.	Двадцать четыре братские могилы с захоронением воинов, погибших в период Великой Отечественной войны 1941—1945 гг.	Белевский район дер. Давыдово	Белевский район дер. Давыдово, центр
449.	Братская могила с захоронением воинов, погибших в период Великой Отечественной войны 1941—1945 гг.	Белевский район дер. Долбино	Белевский район дер. Долбино, южная окраина
450.	Братская могила с захоронением воинов, погибших в период Великой Отечественной войны 1941—1945 гг.	Белевский район дер. Долбино	Белевский район дер. Долбино, северная окраина

1	2	3	4
451.	Братская могила с захоронением воинов, погибших в период Великой Отечественной войны 1941—1945 гг.	Белевский район дер. Дольцы	Белевский район дер. Новые Дольцы, центр
452.	Историко-архитектурный комплекс Жабынской Введенской Макарьевской пустыни, нач. XVIII—XIX вв.	Белевский район дер. Жабынь	Белевский район дер. Жабынь
453.	Братская могила с захоронением воинов, погибших в период Великой Отечественной войны 1941—1945 гг.	Белевский район дер. Железница	Белевский район дер. Железница
454.	Братская могила с захоронением воинов, погибших в период Великой Отечественной войны 1941—1945 гг.	Белевский район дер. Жуково	Белевский район с. Жуково, центр
455.	Братская могила с захоронением воинов, погибших в период Великой Отечественной войны 1941—1945 гг.	Белевский район дер. Зайцево	Белевский район дер. Зайцево
456.	Имение, в котором прошли детство и юность, куда неоднократно приезжал русский юрист, историк К.Д. Кавелин (1818-1886)	Белевский район дер. Иваново	Белевский район дер. Иваново
457.	Братская могилы с захоронением воинов, погибших в период Великой Отечественной войны 1941-1945 гг.	Белевский район дер. Кочерово	Белевский район дер. Кочерово, центр
458.	Братская могила с захоронением воинов, погибших в период Великой Отечественной войны 1941-1945 гг.	Белевский район дер. Кетищи	Белевский район дер. Кетищи
459.	Братская могила с захоронением воинов, погибших в период Великой Отечественной войны 1941-1945 гг.	Белевский район дер. Кураково	Белевский район дер. Кураково, центр Перезахоронение

1	2	3	4
460.	Место усадьбы, где 1783-1790 гг., 1802-1805 гг. жил поэт Жуковский В.А.	Белевский район с. Мишенское	Белевский район с. Мишенское
461.	Братская могила с захоронением воинов, погибших в период Великой Отечественной войны 1941-1945 гг.	Белевский район дер. Мишенское	Белевский район с. Мишенское
462.	Бывшая церковь, 2-я пол. XVIII в.	Белевский район с. Многополье	Белевский район дер. Многополье
463.	Бывшая Никольская церковь, 2-я половина XVIIв.	с. Николо-Гастунь	с. Николо-Гастунь
464.	Братская могила с захоронением воинов, погибших в период Великой Отечественной войны 1941-1945 гг.	Белевский район дер. Погорелое	Белевский район дер. Погорелое
465.	Братская могила с захоронением воинов, погибших в период Великой Отечественной войны 1941-1945 гг.	Белевский район дер. Пронино	Белевский район дер. Пронино
466.	Братская могила с захоронением воинов, погибших в период Великой Отечественной войны 1941—1945 гг.	Белевский район дер. Ровно	Белевский район дер. Ровно, сад с/х «Ровно»
467.	Братская могила с захоронением воинов, погибших в период Великой Отечественной войны 1941—1945 гг.	Белевский район дер. Ровно	Белевский район дер. Ровно, центр
468.	Братская могила с захоронением воинов, погибших в период Великой Отечественной войны 1941—1945 гг.	Белевский район дер. Свиная	Белевский район дер. Свиная Перезахоронение
469.	Братская могила с захоронением воинов, погибших в период Великой Отечественной войны 1941—1945 гг.	Белевский район дер. Семеновская	Белевский район с. Семеновское, участок гражданского кладбища
470.	Братская могила с захоронением воинов, погибших в период Великой Отечественной	Белевский район дер. Семеновское	Белевский район с. Семеновское, западная окраина

1	2	3	4
	войны 1941—1945 гг.		
471.	Братская могила с захоронением воинов, погибших в период Великой Отечественной войны 1941—1945 гг.	Белевский район дер. Смычка	Белевский район дер. Смычка Перезахоронение
472.	Бывшая Троицкая церковь, 1709 г.	Белевский район с. Сныхово	Белевский район с. Сныхово
473.	Братская могила с захоронением воинов, погибших в период Великой Отечественной войны 1941—1945 гг.	Белевский район дер. Сныхово	Белевский район с. Сныхово
474.	Братская могила с захоронением воинов, погибших в период Великой Отечественной войны 1941—1945 гг.	Белевский район дер. Стремнево	Белевский район дер. Стрешнево, северо-восточная окраина
475.	Братская могила с захоронением воинов, погибших в период Великой Отечественной войны 1941—1945 гг.	Белевский район дер. Сухочево	Белевский район дер. Сухочево, южная окраина
476.	Братская могила с захоронением воинов, погибших в период Великой Отечественной войны 1941—1945 гг.	Белевский район дер. Таратухино	Белевский район дер. Таратухино, центр
477.	Братская могила с захоронением воинов, погибших в период Великой Отечественной войны 1941—1945 гг.	Белевский район дер. Уткино	Белевский район дер. Уткино
478.	Братская могила с захоронением воинов, погибших в период Великой Отечественной войны 1941—1945 гг.	Белевский район дер. Фединское	Белевский район дер. Фединское, центр, северная окраина
479.	Братская могила с захоронением воинов, погибших в период Великой Отечественной войны 1941—1945 гг.	Белевский район дер. Фединское	Белевский район дер. Фединское, около школы
480.	Братская могила с захоронением воинов, погибших в период Великой Отечественной	Белевский район дер. Ходыкино	Белевский район дер. Ходыкино, кладбище

1	2	3	4
	войны 1941—1945 гг.		
481.	Столб на границе Тульской и Калужской губерний	Белевский район	Белевский район
	Богородицкий район		
482.	Братская могила с захоронением воинов, погибших в период Великой Отечественной войны 1941—1945 годов	г. Богородицк	г. Богородицк, городской сад
483.	Памятник В.И. Ленину Авторы Онищенко И.Г., Механников, бронза	г. Богородицк, пл. им. Ленина	г. Богородицк, пл. им. Ленина
484.	Братская могила с захоронением воинов, погибших в период Великой Отечественной войны 1941—1945 годов	Богородицкий район с. Алексеевка	Перезахоронение Богородицкий район с.Товарково
485.	Братская могила с захоронением воинов, погибших в период Великой Отечественной войны 1941—1945 годов	Богородицкий район с. Коптевка	Перезахоронение Богородицкий район с.Товарково
486.	Братская могила с захоронением воинов, погибших в период Великой Отечественной войны 1941—1945 годов	Богородицкий район с. Кузовка	Перезахоронение с.Товарково
487.	Братская могила с захоронением воинов, погибших в период Великой Отечественной войны 1941—1945 годов	Богородицкий район с. Лавинка	Перезахоронение с.Товарково
488.	Братская могила с захоронением воинов, погибших в период Великой Отечественной войны 1941—1945 годов	Богородицкий район с. Малевка	Перезахоронение с.Товарково
489.	Братская могила с захоронением воинов, погибших в период Великой Отечественной войны 1941—1945 годов	Богородицкий район с. Маховое	Перезахоронение с.Товарково

1	2	3	4
490.	Братская могила с захоронением воинов, погибших в период Великой Отечественной войны 1941—1945 годов	Богородицкий район с. Папоротки	Перезахоронение с.Товарково
491.	Бывшая Казанская церковь, 1855—1870 годов	Богородицкий район, село Папоротки	с. Папоротка, ул.Центральная, № 45
492.	Братская могила с захоронением воинов, погибших в период Великой Отечественной войны 1941—1945 годов	Богородицкий районс. Товарково	с. Товарково, центр ПКиО, у стены клуба им. Воровского
	Веневский район		
493.	Предтеченская церковь, 1773 г.	Веневский район г. Венев, кладбище	Веневский район г. Венев, ул.Бундурина, 7а
494.	Братская могила с захоронением воинов, погибших в период Великой Отечественной войны 1941—1945 гг.	Веневский район г. Венев	Веневский район г. Венев, кладбище
495.	Бывшая Казанская церковь, XVIII в.	Веневский район г. Венев, Красная площадь	Веневский район г. Венев, Первомайская ул., 25а
496.	Бывшая Воскресенская, собор, 1803—1825 гг.	Веневский район г. Венев	Веневский район г. Венев, ул.Володарского, 58
497.	Памятник В. И. Ленину Скульптуры: Циммерман, Волконский. Бронза	Веневский район г. Венев, пл. Ильича	Веневский район г. Венев, пл. Ильича
498.	Бывшая Покровская церковь, 1737 г.	Веневский район г. Венев, Свободная ул.	Веневский район г. Венев, Свободная ул.
499.	Могила председателя Чрезвычайной комиссии И.М. Рогожина и военного комиссара Бизюкова	Веневский район г. Венев	Веневский район г. Венев
500.	Братская могила с захоронением воинов, погибших в период Великой Отечественной	Веневский райондер. Анишино	Веневский район дер. Анишино, центр

1	2	3	4
	войны 1941—1945 гг.		
501.	Братская могила с захоронением воинов, погибших в период Великой Отечественной войны 1941—1945 гг.	Веневский район дер. Грибовка	Веневский район дер. Грибовка, 800 м севернее
502.	Бывшая Богородицкая церковь, кон. XVII в.	Веневский район с. Горденец	Веневский район с. Городенец
503.	Братская могила с захоронением воинов, погибших в период Великой Отечественной войны 1941—1945 гг.	Веневский район дер. Грызлово	Веневский район дер. Грызлово, северная часть
504.	Бывший жилой дом Резвой, сер. XVIII в.	Веневский район с. Исаково	Веневский район с. Исаково
505.	Бывшая Знаменская церковь, 2-я пол. XIX в., перестроена в 1850—1852 гг.	Веневский район с. Исаково	Веневский район с. Исаково
506.	Братская могила с захоронением воинов, погибших в период Великой Отечественной войны 1941—1945 гг.	Веневский район дер. Кукуй	Веневский район дер. Кукуй, центр
507.	Братская могила с захоронением воинов, погибших в период Великой Отечественной войны 1941—1945 гг.	Веневский район пос. Мордвес	Веневский район пос. Мордвес, центр
508.	Бывшая Флоролавринская церковь, 1755 г.	Веневский район с. Свиридово	Веневский район дер. Свиридово
509.	Бывшая Богородице-Корсуно-Рождественская церковь, 1810 г.	Веневский район с. Семьянь	Веневский район с. Семьянь
510.	Бывшая Богородицко-рождественская церковь, 1751 г.	Веневский район с. Хавки	Веневский район с. Хавки ул. Школьная , 10а

1	2	3	4
	Воловский район		
511.	Бывшая Знаменская церковь, 1822 г.	Воловский район пос. Волово	Воловский район пос. Волово
512.	Братская могила воинов, погибших в период Великой Отечественной войны 1941—1945 гг.	Воловский район пос. Волово	Воловский район пос. Волово, Ленина ул., сквер
513.	Братская могила воинов, погибших в период Великой Отечественной войны 1941—1945 гг.	Воловский район пос. Волово, станция Волово	Воловский район пос. Волово, ж.-д. ст. Волово
514.	Дом в бывшей усадьбе Ершовых	Воловский район с. Лебяжье	Воловский район с. Лебяжье
515.	Сретенская церковь	Воловский район с. Любимовка	Воловский район с. Любимовка
516.	Бывшая Казанская церковь	Воловский район с. Непрядва	Воловский район с. Непрядва, центр
517.	Бывшая церковь Дмитрия Солунского, XIX в.	Воловский район с. Никитское	Воловский район с. Никитское, ул. Поповка, д.52 лит. А,а
518.	Никольская церковь	Воловский район с. Осиново	Воловский район с. Осиново
519.	Комплекс зданий бывшей помещичьей усадьбы, 1780—1892 гг.	Воловский район с. Рождествено	Воловский район с. Рождествено
520.	Бывшая церковь Скорбящей Матери	Воловский район с. Рождествено	Воловский район с. Рождествено
521.	Бывшая церковь Рождества Богородицы, 1819 г.	Воловский район дер. Солодилово	Воловский район дер. Солодилово
522.	Братская могила воинов, погибших в период Великой Отечественной войны 1941—1945 гг.	Воловский район дер. Турдей	Воловский район дер. Турдей, сквер ДК

1	2	3	4
	г. Донской		
523.	Братская могила воинов, павших в период Великой Отечественной войны 1941—1945 гг.	г. Донской	г. Донской, мкр. Центральный, ул. Октябрьская, примерно в 33 м по направлению на северо-запад от нежилого здания администрации г. Донского, лит. А, Г
524.	Братская могила воинов, павших в период Великой Отечественной войны 1941—1945 гг.	Донской, поселок Бобрик Гора	г. Донской, мкр. Центральный, ул. Октябрьская, пл. Советская, примерно в 20 м по направлению на юго-запад от нежилого здания храма, лит. А
525.	Братская могила воинов, павших в период Великой Отечественной войны 1941—1945 гг.	Донской пос. Задонский	Тульская область, г. Донской, мкр. Задонье, ул. Кирова, примерно в 12 м по направлению на северо-восток от нежилого здания школы № 4, лит. А
526.	Братская могила воинов, павших в период Великой Отечественной войны 1941—1945 гг.	Донской поселок Комсомольский	Тульская область, г. Донской, мкр. Комсомольский, примерно в 220 м по направлению на запад от скважины УЮ 400/1 УИН Минюста России по Тульской области
527.	Братская могила воинов, павших в период Великой Отечественной войны 1941—1945 гг.	Донской поселок Шахты № 19	Тульская область, г. Донской, мкр. Новоугольный, ул. Белякова, примерно в 102 м по направлению на юго-запад от здания жилого дома №34
528.	Братская могила воинов, павших в период Великой Отечественной войны 1941—1945 гг.	Донской поселок Подлесный	Тульская область, г. Донской, мкр. Подлесный, ул. Строительная, примерно в 18 м по направлению на запад от жилого дома №16
529.	Братская могила воинов, павших в период	Донской	Тульская область, мкр. Руднев, ул.

1	2	3	4
	Великой Отечественной войны 1941—1945 гг.	поселок Руднева	Октябрьская, примерно в 40 м по направлению на юго-запад от жилого дома № 8, лит. А
530.	Братская могила воинов, павших в период Великой Отечественной войны 1941—1945 гг.	Донской гор. Северо-Задонск	Тульская область, г. Донской, мкр. Северо-Задонск, пл. имени Ленина, примерно в 42 м по направлению на юго-запад от жилого дома № 20, лит. А
	Дубенский район		
531.	Братская могила с захоронением воинов, погибших в период Великой Отечественной войны 1941—1945 гг.	Дубенский район пос. Дубна	Дубенский район пос. Дубна
532.	Бывший дом Мосолова, XVIII в.	Дубенский район пос. Дубна	Дубенский район пос. Дубна
533.	Ансамбль усадьбы Мосоловых, XVIII-XIXвв.	Дубенский район пос. Дубна	Дубенский район пос. Дубна, ул.50 лет ВЛКСМ, 5,10,12
534.	Бывшая людская усадьба заводчиков Мосоловых Середина XIXв.	Дубенский район пос. Дубна, ул.50 лет ВЛКСМ, 12	Дубенский район пос. Дубна, ул.50 лет ВЛКСМ, 12
535.	Парк усадьбы Мосоловых, XVIII-XIXвв.	Дубенский район пос. Дубна	Дубенский район пос. Дубна
536.	Производственный корпус Дубенского завода, XVIII-XIXвв.	Дубенский район пос. Дубна	Дубенский район пос. Дубна, ул.50 лет ВЛКСМ
537.	Бывшая Михайлоархангельская церковь, 1832 г.	Дубенский район с. Бабошино	Дубенский район с. Бабошино
538.	Братская могила с захоронением воинов, павших в период Великой Отечественной войны 1941—1945 гг.	Дубенский район дер. Бредихино,	Дубенский район дер. Бредихино, гражданское кладбище

1	2	3	4
539.	Бывшая Воскресенская церковь, 1825 г.	Дубенский район с. Воскресенское	Дубенский район с. Воскресенское
540.	Никольская церковь, 1865 г.	Дубенский район с. Карачево	Дубенский район дер. Карачево
541.	Бывшая церковь Воздвиженья, 1731 г.	Дубенский район с. Ново Павшино	Дубенский район с. Новое Павшино
542.	Бывшая Никольская церковь	Дубенский район с. Панковичи	Дубенский район с. Панковичи, д.30
543.	Бывшая Борисоглебская церковь, 1804 г.	Дубенский район с. Поречье	Дубенский район дер. Поречье
544.	Бывший дом Мосолова, XIX в.	Дубенский район с. Протасово	Дубенский район с. Протасово
545.	«Теремок» в бывшей усадьбе Голицына, 1801—1803 годы	Дубенский район с. Якшино	Дубенский район дер. Якшино
546.	Бывшая Спасо-Преображенская церковь, XVIII в.	Дубенский район с. Якшино	Дубенский район дер. Якшино
	Ефремовский район		
547.	Здание, где находился Ревком	Ефремовский район г. Ефремов, ул. К.Маркса, д. 46	Ефремовский район г. Ефремов, К.Маркса ул., д. 46
548.	Здание бывшей гостиницы Шульгина, в которой в 1917 г. жил писатель К. Г. Паустовский (1892—1968гг.)	Ефремовский район	Ефремовский район г. Ефремов, Свердлова ул., д. 38
549.	Здание, где была провозглашена Советская власть	Ефремовский район г. Ефремов, ул.Свободы	Ефремовский район г. Ефремов, Свободы ул., д. 13
550.	Братская могила с захоронением воинов, погибших в период Великой Отечественной	Ефремовский район г. Ефремов	Ефремовский район г. Ефремов, на западной окраине при

1	2	3	4
	войны 1941—1945 гг.		въезде в город
551.	Братская могила с захоронением воинов, погибших в период Великой Отечественной войны 1941—1945 гг.	Ефремовский район г. Ефремов, Городское кладбище	Ефремовский район г. Ефремов, городское кладбище
552.	Братская могила с захоронением воинов, погибших в период Великой Отечественной войны 1941—1945 гг.	Ефремовский район г. Ефремов, Комсомольский сквер	Ефремовский район г. Ефремов, Комсомольский сквер
553.	Богородицкая церковь, 1794—1797 гг.	Ефремовский район с. Благодать	Ефремовский район с. Благодать
554.	Бывшая Богородицко-рождественская церковь, 1815 г.	Ефремовский район с. Буреломы	Ефремовский район с. Буреломы
555.	Братская могила с захоронением воинов, погибших в период Великой Отечественной войны 1941—1945 гг.	Ефремовский район с. Буреломы	Ефремовский район с. Буреломы
556.	Бывшая Никольская церковь, 1810 г.	Ефремовский район с. Вязово	Ефремовский район с. Вязово
557.	Казанская церковь, 1832 г.	Ефремовский район с. Дубки	Ефремовский район с. Дубики
558.	Братская могила с захоронением воинов, погибших в период Великой Отечественной войны 1941—1945 гг.	Ефремовский район с. Дубики	Ефремовский район с. Дубики
559.	Братская могила с захоронением воинов, погибших в период Великой Отечественной войны 1941—1945 гг.	Ефремовский район д. Заречье	Ефремовский район д. Заречье
560.	Бывшая Богородицко-рождественская церковь	Ефремовский район с. Кочкино	Ефремовский район с. Кочкино
561.	Братская могила с захоронением воинов, погибших в период Великой Отечественной войны 1941—1945 гг.	Ефремовский район с. Лобаново	Ефремовский район с. Лобаново

1	2	3	4
562.	Братская могила с захоронением воинов, погибших в период Великой Отечественной войны 1941—1945 гг.	Ефремовский район дер. Луговка	Ефремовский район дер. Луговка
563.	Братская могила с захоронением воинов, погибших в период Великой Отечественной войны 1941—1945 гг.	Ефремовский район дер. Медовая	Ефремовский район дер. Медовая
564.	Бывшая церковь Архангела Михаила, 1805 г.	Ефремовский район с. Маслово	Ефремовский район с. Маслово
565.	Бывшая Никольская церковь, 1737 г.	Ефремовский район с. Никольское	Ефремовский район с. Никольское
566.	Бывшая Богоявленская церковь, 1816 г.	Ефремовский район с. Овсянниково	Ефремовский район с. Овсянниково
567.	Имение, в котором родился и жил ученый, биограф, писатель А. И. Левшин (1797—1879гг.)	Ефремовский район с. Пожилино	Ефремовский район с. Пожилино
568.	Могила биографа, писателя А.И. Левшина (1799—1879гг.)	Ефремовский район с. Пожилино	Ефремовский район с. Пожилино, склеп у церкви
569.	Бывшая церковь Дмитрия Солунского, 1825—1875 гг.	Ефремовский район с. Пожилино	Ефремовский район с. Пожилино
570.	Братская могила с захоронением воинов, погибших в период Великой Отечественной войны 1941—1945 гг.	Ефремовский район с. Пожитино	Ефремовский район с. Пожилино
571.	Бывшая Никольская церковь, 1816 г.	Ефремовский район с. Слободское	Ефремовский район с. Слободское
572.	Бывшая Сретенская церковь, 1773 г.	Ефремовский район с. Сретенка	Ефремовский район с. Сретенка
573.	Бывшая церковь Флора и Лавра, 1794 г.	Ефремовский район	Ефремовский район с. Тормасово

1	2	3	4
574.	Бывшая Казанская церковь, 1798—1802 гг.	Ефремовский район с. Туртень	Ефремовский район с. Туртень
575.	Бывшая Спасская церковь, 1795—1820 гг.	Ефремовский район с. Уманово-Никольское	Ефремовский район с. Ушаково-Никольское
576.	Бывшая Успенская церковь, 1828—1850 гг.	Ефремовский район с. Хмелевое	Ефремовский район с. Хмелевое
577.	Бывший дом Шорина	Ефремовский район с. Шилово	Ефремовский район с. Шилово
578.	Бывшая Троицкая церковь, 1767 г.	Ефремовский район с. Шилово	Ефремовский район с. Шилово
579.	Братская могила с захоронением воинов, погибших в период Великой Отечественной войны 1941—1945 гг.	с. Шилово	с. Шилово
580.	Братская могила с захоронением воинов, погибших в период Великой Отечественной войны 1941—1945 гг.	Ефремовский район д. Шкилевка	Ефремовский район с. Шкилевка
581.	Братская могила с захоронением воинов, погибших в период Великой Отечественной войны 1941—1945 гг.	Ефремовский район д. Ярославка	Ефремовский район с. Ярославка
	Заокский район		
582.	Бывшая церковь Дмитрия Ростовского, нач. XIX в.	Заокский район с. Дмитриевское	Заокский район с. Дмитриевское
583.	Братская могила с захоронением воинов, погибших в период Великой Отечественной войны 1941—1945 гг.	Заокский район пос. Заокский	Заокский район пос. Заокский
584.	Бывшая Никольская церковь, 1797 г.	Заокский район с. Лаптево	Заокский район с. Лаптево

1	2	3	4
585.	Бывшая Богородицко-Рождественская церковь, XVIII в.	Алексинский район с.Никитино	Заокский район с. Никитское
586.	Братская могила с захоронением воинов, погибших в период Великой Отечественной войны 1941—1945 гг.	Заокский район с. Бехово, музей Поленова	Заокский район с. Бехово, музей-заповедник В.Д. Поленова
587.	711510249280005 Бывшая Казанская церковь, 1770 г.	Заокский район с. Савино	Заокский район с. Савино
588.	Рег. №711510249180005 Бывшая Знаменская церковь, 1715 г.	Заокский район с. Страхово	Заокский район с. Страхово ул.Школьная, 17
589.	Братская могила с захоронением воинов, погибших в боях в период Великой Отечественной войны 1941—1945 гг.	Заокский район дер. Теряево	Заокский район дер. Теряево
590.	Место бывшей усадьбы «Старое Бехово»	Заокский район с.Бёхово	Заокский район с.Бёхово
	Каменский район		
591.	Братская могила с захоронением воинов, погибших в боях в период Великой Отечественной войны 1941—1945 гг.	Каменский район с. Архангельское	Каменский район с. Архангельское, Тихомирова ул.
592.	Бывшая Казанская церковь, 1797 г.	Каменский район с. Епанчино	Каменский район с. Епанчино
593.	Бывшая Георгиевская церковь	Каменский район с. Закопы	Каменский район с. Закопы
594.	Бывшая Михайлоархангельская церковь, XVIII в.	Каменский район с. Саклаково	Каменский район с. Саклаково
595.	Сергиевская церковь, 1792—1800 гг.	Каменский район с. Черкасское (Воронье)	Каменский район с. Черкасы

1	2	3	4
	Кимовский район		
596.	Братская могила с захоронением воинов, погибших в боях с фашистскими захватчиками	Кимовский район дер. Бугалк	Кимовский район дер. Бучалки
597.	Братская могила с захоронением воинов, погибших в период Великой Отечественной войны 1941—1945 гг.	Кимовский район с. Гранки	Кимовский район с. Гранки
598.	Братская могила с захоронением воинов, погибших в период Великой Отечественной войны 1941—1945 гг.	Кимовский район пос. Епифань	Кимовский район пос. Епифань
599.	Иоанно-Предтеченская церковь	Кимовский район пос. Епифань	Кимовский район пос. Епифань, ул.Колхозная, 12
600.	Противотанковый ров, 1941г.	Кимовский район пос. Донской	Кимовский район пос. Донской
601.	Братская могила с захоронением воинов, погибших в период Великой Отечественной войны 1941—1945 гг.	Кимовский район с. Ивановково	Кимовский район с. Ивановково
602.	Братская могила с захоронением воинов, погибших в период Великой Отечественной войны 1941—1945 гг.	Кимовский район г. Кимовск	Кимовский район г. Кимовск, на окраине города в Карачевском лесу
603.	Братская могила с захоронением воинов, погибших в боях в период Великой Отечественной войны 1941—1945 гг.	Кимовский район с. Краснополье	Кимовский район с. Краснополье
604.	Могила революционера Мостикова Дмитрия Ивановича	Кимовский район с. Монастрыщина	Кимовский район с. Монастрыщина
605.	Бывшая церковь Рождества Богородицы,	Кимовский район с. Монастрыщина	Кимовский район с. Монастрыщина
606.	Бывшая церковно-приходская школа	Кимовский район	Кимовский район

1	2	3	4
		с. Монастырщина	с. Монастырщина
607.	Дом в бывшей усадьбе Разумовского, 1794 г.	Кимовский район с. Молоденки	Кимовский район с. Молоденки
608.	Бывшая Покровская церковь, 1767 г.	Кимовский район с. Покровское	Кимовский район с. Покровское
609.	Братская могила с захоронением воинов, погибших в период Великой Отечественной войны 1941—1945 гг.		Кимовский район дер. Ренево
610.	Успенская церковь	Кимовский район с. Себино	Кимовский район с. Себино
611.	Бывшая церковь Федора Трихина, 1821—1827 гг.	Кимовский район с. Суханово	Кимовский район с. Суханово
612.	Богоявленская церковь, 1769г.	Кимовский район с. Хитровщина	Кимовский район с. Хитровщина
613.	Братская могила с захоронением воинов, погибших в период Великой Отечественной войны 1941—1945 гг.	Кимовский район с. Хитровщина	Кимовский район с. Хитровщина
614.	Памятное место усадьбы, где жил после возвращения из ссылки декабрист Голицын Валериан Михайлович, 1843—1853 гг.	Кимовский район с. Хованщина	Кимовский район с. Хованщина
615.	«Себино - родина святой блаженной Матроны Московской»	Кимовский район, с. Себино	Кимовский район, с. Себино
	Киреевский район		
616.	Бывшая Покровская церковь		Киреевский район с. Богучарово
617.	Братская могила с захоронением воинов,		Киреевский район

1	2	3	4
	погибших в боях в период Великой Отечественной войны 1941—1945 гг.		с. Болохово
618.	Братская могила с захоронением воинов, погибших в период Великой Отечественной войны 1941—1945 гг.	Киреевский район пос. Бородино	Киреевский район пос. Бородинский
619.	Братская могила с захоронением воинов, погибших в период Великой Отечественной войны 1941—1945 гг.	Киреевский район дер. Горки-Дуброва	Перезахоронение в Курган д. Быковка
620.	Братская могила с захоронением воинов, погибших в период Великой Отечественной войны 1941—1945 гг.	Киреевский район дер. Дедилово	Перезахоронение в Курган д. Быковка
621.	Братская могила с захоронением воинов, погибших в период Великой Отечественной войны 1941—1945 гг.	Киреевский район г. Киреевск	Перезахоронение в Курган д. Быковка
622.	Братская могила с захоронением воинов, погибших в период Великой Отечественной войны 1941—1945 гг.		Киреевский район г. Киреевск
623.	Бывшая Михайло-архангельская церковь, 1825 г.	Киреевский район пос. Крутицкий	Киреевский район пос. Крутицы
624.	Бывшая церковь	Киреевский район село Крутое	Киреевский район дер. Крутое
625.	Братская могила с захоронением воинов, погибших в период Великой Отечественной войны 1941—1945 гг.	Киреевский район с. Липки	Киреевский район с. Липки
626.	Братская могила с захоронением воинов, погибших в период Великой Отечественной войны 1941—1945 гг.	Киреевский район дер. Морковшино	Перезахоронение в Курган д. Быковка
627.	Покровская церковь	Киреевский район с. Новоселебное	Киреевский район с. Новоселебное
628.	Никольская церковь, 1790 г.	Киреевский район	Киреевский район

1	2	3	4
		с. Панино	с. Панино
629.	Братская могила с захоронением воинов, погибших в период Великой Отечественной войны 1941—1945 гг.	Киреевский район дер. Сергиевское	Киреевский район дер. Сергиевское
630.	Братская могила с захоронением воинов, погибших в период Великой Отечественной войны 1941—1945 гг.	Киреевский район дер. Трещево	Перезахоронение в Курган д. Быковка
631.	Братская могила с захоронением воинов, погибших в период Великой Отечественной войны 1941—1945 гг.	Киреевский район дер. Федоровка	Перезахоронение в Курган д. Быковка
632.	Братская могила с захоронением воинов, погибших в период Великой Отечественной войны 1941—1945 гг.	Киреевский район пос. Шварц	Киреевский район пос. Шварцевский
	Куркинский район		
633.	Церковь Иоанна Богослова с колокольной, 1839—1845 гг.	Куркинский район с. Куркино	Куркинский район пос. Куркино, ул. Октябрьская, д. 26
634.	«Прощенный колодец: Спасская часовня, купальня, Прощеный колодец (мостик), Поклонный крест. XVIII в., 1991 г.»	Куркинский район Грибоедовская волость	Куркинский район Грибоедовская волость
635.	Б. Владимирско-богородицкая церковь, 1828 г.	Куркинский район с. Владимировка	Куркинский район с. Владимировка
636.	Бывшая Екатерининская церковь, 1800 г.	Куркинский район с. Никитское	Куркинский район с. Никитское
637.	Бывшая Никольская церковь, 1-я пол. XIX в.	Куркинский район дер. Орловка	Куркинский район дер. Орловка
638.	Грот-колодезь, XIX в.	Куркинский район дер. Орловка	Куркинский район дер. Орловка

1	2	3	4
639.	Братская могила с захоронением воинов, погибших в боях в период Великой Отечественной войны 1941—1945 гг.	Куркинский район с. Куркино	Куркинский район пос. Куркино
640.	Братская могила с захоронением воинов, погибших в боях в период Великой Отечественной войны 1941—1945 гг.	Куркинский район с. Михайловский	Куркинский район пос. Михайловский, центр
641.	Памятное место, где находилась усадьба, в которой жил и умер декабрист Бегичев Степан Никитович. Здесь бывал писатель Грибоедов Александр Сергеевич, 1820-е гг., 1823 г.	Куркинский район с. Грибоедово	Куркинский район с. Грибоедово
	Ленинский район		
642.	Бывшая Покровская церковь, 1756 г.	Ленинский район с. Алешня	Ленинский район с. Алешня
643.	Братская могила с захоронением воинов, погибших в период Великой Отечественной войны 1941—1945 гг.	Ленинский район с. Алешня	Ленинский район с. Алешня, центр
644.	Братская могила с захоронением воинов, погибших в период Великой Отечественной войны 1941—1945 гг.	Ленинский район дер. Барсуки	Ленинский район дер. Барсуки, центр
645.	Бывшая Спасская церковь, 1744 г.	Ленинский район с. Борыково	Ленинский район с. Барыково
646.	Братская могила с захоронением воинов, погибших в период Великой Отечественной войны 1941—1945 гг.	Ленинский район на территории Большееловского сельского Совета	Ленинский район с.Плеханово
647.	Братская могила с захоронением воинов, погибших в период Великой Отечественной	Ленинский район дер. Большая Еловая	Ленинский район дер. Большая Еловая, 1 км северо-

1	2	3	4
	войны 1941—1945 гг.		западнее деревни
648.	Бывшая Ильинская церковь, 1794г.	Ленинский район с. Варфоломеево	Ленинский район с. Варфоломеево
649.	Братская могила с захоронением воинов, погибших в период Великой Отечественной войны 1941—1945 гг.	Ленинский район с. Волынцево	Ленинский район с. Волынцево, юго-восточнее села
650.	Бывшая Сретинская церковь, 1836 г., колокольня, 1894 г.	Ленинский район с.Липки	Ленинский район с.Липки
651.	Братская могила с захоронением воинов, погибших в период Великой Отечественной войны 1941—1945 гг.	Ленинский район с. Высокое	Ленинский район с. Высокое, юго-восточнее села
652.	Братская могила с захоронением воинов, погибших в период Великой Отечественной войны 1941—1945 гг.	Ленинский район дер. Георгиевское	Ленинский район дер. Георгиевское, Центр
653.	Братская могила с захоронением воинов, погибших в период Великой Отечественной войны 1941—1945 гг.	Ленинский район дер. Гостеевка	Ленинский район дер. Гостеевка, юго-западная окраина
654.	Памятник декабристу И. В. Кирееву, 1972 г.	Ленинский район близ дер. Дементьево	Ленинский район близ дер. Дементьево
655.	Братская могила с захоронением воинов, погибших в период Великой Отечественной войны 1941—1945 гг.	Ленинский район дер. Зайцево	Ленинский район с. Зайцево, центр
656.	Братская могила с захоронением воинов, погибших в период Великой Отечественной войны 1941—1945 гг.	Ленинский район дер. Кишкино	Ленинский район дер. Кишкино, центр
657.	Братская могила с захоронением воинов, погибших в период Великой Отечественной войны 1941—1945 гг.	Ленинский район с. Лутовиново	Ленинский район с. Лутовиново, центр

1	2	3	4
658.	Братская могила с захоронением воинов, погибших в период Великой Отечественной войны 1941—1945 гг.	Ленинский район дер. Нижнее Елькино	Ленинский район дер. Нижнее Елькино, центр
659.	Историко-культурный комплекс с. Обидимо Ленинского района (усадьба, А. С. Хомякова, парк, с. Обидимо)	Ленинский район с. Обидимо	Ленинский район с. Обидимо
660.	Бывшая Богородицко-рождественская церковь, конец XVII – начало XVIIIв.	Ленинский район с. Обидимо	Ленинский район с. Обидимо, ул.Садовая, д.33
661.	Братская могила с захоронением воинов, погибших в период Великой Отечественной войны 1941—1945 гг.	Ленинский район дер. Плеханово	Ленинский район пос. Плеханово, центр
662.	Братская могила с захоронением воинов, погибших в период Великой Отечественной войны 1941—1945 гг.	Ленинский район дер. Севрюково	Ленинский район дер. Севрюково, южнее деревни
663.	Братская могила с захоронением воинов, погибших в период Великой Отечественной войны 1941—1945 гг.	Ленинский район дер. Струково	Ленинский район дер. Струково, южнее Струковской начальной школы
664.	Братская могила с захоронением воинов, погибших в период Великой Отечественной войны 1941—1945 гг.	Ленинский район д. Торохово	Ленинский район с. Торохово, у Веневского шоссе, южнее села
665.	Бывшая Богоявленская церковь		Ленинский район с. Хрущево ул.Просвещения, д.31
	Новомосковский район		
666.	В. И. Ленину, 1957г. Скульптор Бондаренко, металл	Новомосковский район г. Новомосковск, парк культуры и отдыха	Новомосковский район г. Новомосковск, парк культуры и отдыха
667.	В. И. Ленину, 1961г.	Новомосковский район	Новомосковский район

1	2	3	4
	Скульптор неизвестен, бронза	г. Новомосковск, территория Управления НПО	г. Новомосковск, территория управления НПО «Азот»
668.	Братская могила с захоронением воинов, погибших в период Великой Отечественной войны 1941—1945 гг.	Новомосковский район дер. Березовка	Новомосковский район дер. Березовка
669.	Бывшая Успенская церковь, 1822 г.	Новомосковский район с. Бороздино	Новомосковский район с. Бороздино
670.	Братская могила с захоронением воинов, погибших в период Великой Отечественной войны 1941—1945 гг.	Новомосковский район с. Бороздино	Новомосковский район с. Бороздино
671.	Братская могила с захоронением воинов, погибших в период Великой Отечественной войны 1941—1945 гг.	Новомосковский район с. Гремячее	Новомосковский район с. Гремячее
672.	Братская могила с захоронением воинов, погибших в период Великой Отечественной войны 1941—1945 гг.	Новомосковский район д. Знаменка	Новомосковский район д. Знаменка
673.	Братская могила с захоронением воинов, погибших в период Великой Отечественной войны 1941—1945 гг.	Новомосковский район дер. Ключевка	Новомосковский район дер. Ключевка
674.	Братская могила с захоронением воинов, погибших в период Великой Отечественной войны 1941—1945 гг.	Новомосковский район дер. Княгинино	Новомосковский район дер. Княгинино
675.	Братская могила с захоронением воинов, погибших в период Великой Отечественной войны 1941—1945 гг.	Новомосковский район дер. Колодезная	Новомосковский район дер. Колодезная
676.	Братская могила с захоронением воинов, погибших в период Великой Отечественной войны 1941—1945 гг.	Новомосковский район Центральная усадьба «Красный богатырь»	Новомосковский район пос. Красный Богатырь, центр
677.	Братская могила с захоронением воинов,	Новомосковский район	Новомосковский район

1	2	3	4
	погибших в период Великой Отечественной войны 1941—1945 гг.	дер. Ново-Яковлевка	дер. Ново-Яковлевка
678.	Бывшая Казанская церковь, 1817 г.	Новомосковский район с. Осаново	Новомосковский район с. Осаново
679.	Братская могила с захоронением воинов, погибших в период Великой Отечественной войны 1941—1945 гг.	Новомосковский район дер. Перт-Избищи	Новомосковский район дер. Перт-Избищи
680.	Бывшая церковь, 1777 г.	Новомосковский район с. Подосиники	Новомосковский район с. Подосиники
681.	Братская могила с захоронением воинов, погибших в период Великой Отечественной войны 1941—1945 гг.	Новомосковский район дер. Прохоровка	Новомосковский район дер. Прохоровка, центр
682.	Бывшая Спасская церковь, 1813 г.	Новомосковский район с. Спасское	Новомосковский район с. Спасское, центр
683.	Братская могила с захоронением воинов, погибших в период Великой Отечественной войны 1941—1945 гг.	Новомосковский район с. Спасское	Новомосковский район с. Спасское, центр
684.	Братская могила с захоронением воинов, погибших в период Великой Отечественной войны 1941—1945 гг.	Новомосковский район Территория шахты №31	Новомосковский район пос. Малиновский
685.	Братская могила с захоронением воинов, погибших в период Великой Отечественной войны 1941—1945 гг.	Новомосковский район дер. Урванка	Новомосковский район дер. Урванка
686.	Братская могила с захоронением воинов, погибших в период Великой Отечественной войны 1941—1945 гг.	Новомосковский район поселок совхоза Широно	Новомосковский район пос. Ширинский, центр — сквер детского сада

1	2	3	4
	Одоевский район		
687.	Бюст дважды Героя Советского Союза И. А. Воробьева, 1948 г.	Одоевский район с. Горбачево	Одоевский район пос. Одоев, сквер Героев ул. К. Маркса
688.	Братская могила с захоронением воинов, погибших в период Великой Отечественной войны 1941—1945 гг.	Одоевский район пос. Одоево	Одоевский район пос. Одоев, К. Маркса ул., в парке
689.	Троицкая церковь, 1837—1865 гг.	Одоевский район пос. Одоев	Одоевский район раб. пос. Одоев, ул. Победы, д.37
690.	Бывшая Покровская церковь, архитектор тов. Бреме, 1808-1816 годы	Одоевский район с. Болотное	Одоевский район с. Болотское
691.	Могила русского архитектора Д. В. Ухтомского (1719—1774 гг.)	Одоевский район с. Дубки	Одоевский район с. Дубки
692.	Бывшая Ильинская церковь	Одоевский район с. Жемчужниково	Одоевский район с. Жемчужниково
693.	Бывшая Успенская церковь	Одоевский район с. Завалово	Одоевский район с. Завалово
694.	Бывшая Владимирско-богородицкая церковь, XIX в.	Одоевский район с. Ленина	Одоевский район с. Ленино
695.	Бывшая Никольская церковь, кон. XVII—нач. XVIII вв.	Одоевский район с. Николо-Жупань ул. Молодежная, д.79 лит. Д	Одоевский район с. Николо-Жупань ул. Молодежная, д.79 лит. Д
696.	Бывшая Богоявленская церковь, 1799 г.	Одоевский район с. Скобочево	Одоевский район с. Скобочево
697.	Братская могила с захоронением воинов, погибших в период Великой Отечественной войны 1941—1945 гг.	Одоевский район дер. Ченцовы дворы	Одоевский район дер. Ченцовы Дворы, центр

1	2	3	4
698.	Братская могила с захоронением воинов, погибших в период Великой Отечественной войны 1941—1945 гг.	Одоевский район с. Яхонтово	Одоевский район с. Яхонтово
	Плавский район		
699.	Бюст дважды Героя Советского Союза Б. Ф. Сафонова, 1948 г.	Плавский район г.Плавск	Плавский район г. Плавск, Коммунаров ул.
700.	Серженская церковь, перестроена в 1868—1876 гг.	Плавский район с.Красное	Плавский район г. Плавск, Коммунаров ул., д.48, лит. А
701.	Братская могила с захоронением воинов, погибших в период Великой Отечественной войны 1941—1945 гг.	Плавский район г. Плавск	Плавский район г. Плавск, ул. Коммунаров, городской сквер
702.	Братская могила с захоронением воинов, погибших в период Великой Отечественной войны 1941—1945 гг.	Плавский район г. Плавск	Плавский район г. Плавск, Коммунаров ул., здание шк. № 2
703.	Дом, где останавливался Толстой Лев Николаевич	Плавский район г.Плавск ул.Красноармейская, д.1/2	Плавский район г.Плавск ул.Красноармейская, д.1/2 Утрачен (данные обследования 2005 г.)
704.	Дом, где родился и жил член АН СССР Чудаков Е.А.	Плавский район ул.Красноармейская	Плавский район ул.Красноармейская, 18
705.	Бывшая Всехсвятская церковь, 1880 г.	Плавский район г. Плавск	Плавский район г. Плавск, Октябрьская ул., д. 32, кладбище
706.	Дом в бывшей усадьбе Гагариных, начало XIXв.	Плавский район г. Плавск	Плавский район г. Плавск, Орлова ул., д. 2
707.	Памятник В. И. Ленину, 1963 г.	Плавский район г. Плавск, ул.Коммунаров	Плавский район г. Плавск, Парк культуры и отдыха (Коммунаров ул.)

1	2	3	4
708.	Торговые ряды, начало XIXв.	Плавский район г. Плавск	Плавский район г. Плавск, пл. Свободы ул., д. 3
709.	Братская могила с захоронением воинов, погибших в период Великой Отечественной войны 1941—1945 гг.	Плавский район с. Горбачево	Плавский район ст. Горбачево, ст. Московской ж/д
710.	Могила капитана Советской Армии, погибшего в период Великой Отечественной войны 1941—1945 гг.	Плавский район	Плавский район Перезахоронено в Плавск
711.	Братская могила с захоронением воинов, погибших в период Великой Отечественной войны 1941—1945 гг.	Плавский район с.Красное	Плавский район Перезахоронено в Плавск
712.	Место усадьбы, где в 1863-1899 гг. жил драматург Сухово-Кобылин А.В.	Плавский район д.Кобылинка	Плавский район д.Кобылинка
713.	Бывшая церковь Дм. Солунского XVIIIв.	Плавский район с.Красное	Плавский район с.Красное
714.	Памятник-бюст писателю И. Ф. Трусову, бронза	Плавский район с. Красное	Плавский район с. Красное (утрачен бронзовый бюст)
715.	Бывшая Знаменская церковь, 1753-1763 гг.	Плавский район с. Мещерино	Плавский район с. Мещерино
716.	Братская могила с захоронением воинов, погибших в период Великой Отечественной войны 1941—1945 гг.	Плавский район с. Новоникольское	Плавский район с. Новоникольское
717.	Место, где находилась усадьба декабриста Бодиско Михаила Андреевича, в которой он жил после возвращения из ссылки, 1838-1867 гг.	Плавский район с. Саковнино	Плавский район с. Соковнино
718.	Бывшая деревянная церковь	Плавский район с. Саковнино	Плавский район (Утрачена, сгорела)
719.	Братская могила с захоронением воинов,	Плавский район	Плавский район Перезахоронение в г.

1	2	3	4
	погибших в период Великой Отечественной войны 1941—1945 гг.	с.Старые Лески	Плавск
	Суворовский район		
720.	Братская могила с захоронением воинов, погибших в период Великой Отечественной войны 1941—1945 гг.	Суворовский район г. Суворов	Суворовский район г. Суворов, ул. Кирова, сквер Дворца культуры
721.	Памятник В.И. Ленину	Суворовский район г. Суворов, площадь	Суворовский район г. Суворов, площадь
722.	Бывшая Никитинская церковь, нач. XIX в.	Суворовский район с. Березово	Суворовский район с. Березово
723.	Бывший господский дом владельцев Богдано-Петровского завода, 1-я пол. XIX в.	Суворовский район дер. Богданово	Суворовский район дер. Богданово
724.	Производственный корпус бывшего Богдано-Петровского завода, XIX в.	Суворовский район дер. Богданово	Суворовский район дер. Богданово
725.	Братская могила с захоронением воинов, погибших в период Великой Отечественной войны 1941—1945 гг.	Суворовский район дер. Дальне-Русаново	Суворовский район дер. Дальне-Русаново
726.	Братская могила с захоронением воинов, погибших в период Великой Отечественной войны 1941—1945 гг.	Суворовский район с. Кипеть	Суворовский район с. Кипеть, центр
727.	Братская могила с захоронением воинов, погибших в период Великой Отечественной войны 1941—1945 гг.	Суворовский район дер. К. Марково	Суворовский район дер. К. Марково
728.	Братская могила с захоронением воинов, погибших в период Великой Отечественной войны 1941—1945 гг.	Суворовский район с. Малятино	Суворовский район дер. Малятино
729.	Братская могила с захоронением воинов,	Суворовский район с.Марково	Суворовский район с.Марково,

1	2	3	4
	погибших в период Великой Отечественной войны 1941—1945 гг.		воинский участок кладбища
730.	Братская могила с захоронением воинов, погибших в период Великой Отечественной войны 1941—1945 гг.	Суворовский район с.Песковатское	Суворовский район с.Песковатское
731.	Винный завод Паниных 1910 г.	Суворовский район п.Михайловский	Суворовский район п.Михайловский
732.	Бывшая Воскресенская церковь, начало XVIII в.	Суворовский район с. Марково	Суворовский район с. Марково
733.	Бывшая Никитинская церковь, 2-я пол. XVIII в.	Суворовский район дер. Ржавец	Суворовский район дер. Ржавец
734.	Бывший мавзолей, 1-я пол. XIX в.	Суворовский район дер. Ржавец	Суворовский район дер. Ржавец
735.	Памятник В. И. Ленину, 1969 г.	Суворовский район Санаторий «Краинка»	Суворовский район Санаторий «Краинка»
736.	Братская могила с захоронением воинов, погибших в период Великой Отечественной войны 1941—1945 гг.	Суворовский район пос. Ханино, сквер	Суворовский район пос. Ханино, сквер
737.	Парк усадьбы Засыпкиных, начало XIX в.	Суворовский район д. Ханино	Суворовский район пос. Ханино
738.	Бывший производственный корпус, нач. XIX в.	Суворовский район д. Ханино	Суворовский район пос. Ханино
739.	Кузница и мастерские, нач. XIX в.	Суворовский район д. Ханино	Суворовский район пос. Ханино, ул.Заводская, д.1, лит. К,К1
740.	Бывший дом заводского рабочего, 2-я пол. XIX в.	Суворовский район д. Ханино	Суворовский район пос. Ханино, ул.Первомайская, д.52
741.	Ансамбль бывшей усадьбы Засыпкиных, нач. XIX в.	Суворовский район д. Ханино	Суворовский район пос. Ханино

1	2	3	4
742.	Конный двор усадьбы Засыпкиных. Арматурный завод. Конюшни.	Суворовский район д. Ханино	Суворовский район пос. Ханино
743.	Бывшая Введенская церковь, 1821 г.	Суворовский район г. Чекалин	Суворовский район г. Чекалин ул. Свято-Введенская, 52а
744.	Здание казначейства, где 31 декабря 1917 г. Находился уездный комитет партии и исполком Лихвинского уездного Совета крестьянских и рабочих депутатов	Суворовский район г. Чекалин	Суворовский район г. Чекалин, ул. Калужская, 35, лит. А,а
745.	Братская могила с захоронением воинов, погибших в период Великой Отечественной войны 1941—1945 гг.	Суворовский район г. Чекалин	Суворовский район г. Чекалин, городское кладбище
746.	Братская могила с захоронением воинов, погибших в период Великой Отечественной войны 1941—1945 гг.	Суворовский район с. Песоченский	Суворовский район с. Песоченский
747.	Парк усадьбы Криворотова. Около 1885 г.	Суворовский район пос. Песоченский	Суворовский район пос. Песоченский
	Тепло-Огаревский район		
748.	Бывшая Сержевская церковь, 1-я пол. XIX в.	Тепло-Огаревский район с. Алексеевское	Тепло-Огаревский район с. Алексеевское
749.	Братская могила с захоронением воинов, погибших в период Великой Отечественной войны 1941—1945 гг.	Тепло-Огаревский район дер. Масюковка	Тепло-Огаревский район дер. Масюковка
750.	Успенская церковь, 2-я пол. XVIII в.	Тепло-Огаревский район с. Нарышкино	Тепло-Огаревский район с. Нарышкино
751.	Бывшая Покровская церковь, нач. XIX в.	Тепло-Огаревский район с. Покровское	Тепло-Огаревский район с. Покровское
752.	Место, где находилась усадьба декабриста Чижова Николая Алексеевича, в которой он	Тепло-Огаревский район с. Покровское	Тепло-Огаревский район с. Покровское

1	2	3	4
	жил после возвращения из ссылки, 1843—1848 гг.		
753.	Братская могила с захоронением воинов, погибших в период Великой Отечественной войны 1941—1945 гг.	Тепло-Огаревский район с. Покровское	Тепло-Огаревский район с. Покровское
754.	Братская могила с захоронением воинов, погибших в период Великой Отечественной войны 1941—1945 гг.	Тепло-Огаревский район дер. Сухой ручей	Тепло-Огаревский район дер. Сухой ручей
755.	Братская могила с захоронением воинов, погибших в период Великой Отечественной войны 1941—1945 гг.	Тепло-Огаревский район с. Теплое	Тепло-Огаревский район пос. Теплое, ЦПКиО
756.	Бывшая Успенская церковь, сер. XIX в.	Тепло-Огаревский район с. Успенское	Тепло-Огаревский район с. Успенское
	Узловский район		
757.	Памятник В. И. Ленину Скульптор неизвестен, гранит.	Узловский район г. Узловая, площадь им. В. И. Ленина	Узловский район г. Узловая, площадь им. В. И. Ленина
758.	Братская могила с захоронением воинов, погибших в период Великой Отечественной войны 1941—1945 гг.	Узловский район Брусянка	Узловский район в 1967 году перезахоронение в братскую могилу г. Узловая
759.	Братская могила с захоронением воинов, погибших в период Великой Отечественной войны 1941—1945 гг.	Узловский район дер. Вельмино	Узловский район в 1967 году перезахоронение в братскую могилу г. Узловая
760.	Бывшая Михаилоархангельская церковь, 1791 г.	Узловский район с. Волково	Узловский район с. Волково
761.	Братская могила с захоронением воинов, погибших в период Великой Отечественной войны 1941—1945 гг.	Узловский район дер. Дубовое	Узловский район дер. Дубовое

1	2	3	4
762.	Братская могила с захоронением воинов, погибших в период Великой Отечественной войны 1941—1945 гг.	Узловский район дер. Каменка	Узловский район дер. Каменка, центр
763.	Братская могила с захоронением воинов, погибших в период Великой Отечественной войны 1941—1945 гг.	Узловский район дер. Крутой Верх	Узловский район дер. Крутой Верх
764.	Братская могила с захоронением воинов, погибших в период Великой Отечественной войны 1941—1945 гг.	Узловский район с. Смородино	Узловский район с. Смородино, центр
765.	Братская могила с захоронением воинов, погибших в период Великой Отечественной войны 1941—1945 гг.	Узловский район дер. Торбеевка	Узловский район дер. Торбеевка
Чернский район			
766.	Покровская церковь, 1818—1843 гг.	Чернский район пос. Чернь	Чернский район пос. Чернь, ул. Вознесенского, 22
767.	Братская могила с захоронением воинов, павших в период Великой Отечественной войны 1941—1945 гг.	Чернский район с. Чернь	Чернский район пос. Чернь
768.	Братская могила с захоронением воинов, павших в период Великой Отечественной войны 1941—1945 гг.	Чернский район дер. Андреевка	Чернский район дер. Андреевка
769.	Братская могила с захоронением воинов, павших в период Великой Отечественной войны 1941—1945 гг.	Чернский район с. Архангельское	Чернский район с. Архангельское, центр
770.	Дом № 2 в бывшем имении Шуховского	Чернский район с. Большое Скуратово	Чернский район п. Скуратовский
771.	Бывшая Богородицко-рождественская церковь, 1767 г.	Чернский район с. Большое Скуратово	Чернский район п. Скуратовский, ул. Тургенева, д. 24

1	2	3	4
772.	Братская могила с захоронением воинов, павших в период Великой Отечественной войны 1941—1945 гг.	Чернский район с. Большое Скуратово	Чернский район п. Скуратовский, сад школы
773.	Братская могила с захоронением воинов, павших в период Великой Отечественной войны 1941—1945 гг.	Чернский район дер. Бульчи	Чернский район дер. Бульчи
774.	Братская могила с захоронением воинов, павших в период Великой Отечественной войны 1941—1945 гг.	Чернский район с. Велье-Никольское	Чернский район с. Велье-Никольское, центр
775.	Братская могила с захоронением воинов, павших в период Великой Отечественной войны 1941—1945 гг.	Чернский район пос. Воропаевский	Чернский район пос. Воропаевский
776.	Бывшая Тихвинская церковь, 1756 г.	Чернский район с. Воскресенское	Чернский район с. Воскресенское
777.	Братская могила с захоронением воинов, погибших в период Великой Отечественной войны 1941—1945 гг.	Чернский район с. Дупны	Чернский район с. Дупны
778.	Братская могила с захоронением воинов, павших в период Великой Отечественной войны 1941—1945 гг.	Чернский район дер. Дьково	Чернский район дер. Дьково, центр
779.	Братская могила с захоронением воинов, павших в период Великой Отечественной войны 1941—1945 гг.	Чернский район дер. Заводской Хутор	Чернский район дер. Заводской Хутор
780.	Братская могила с захоронением воинов, погибших в период Великой Отечественной войны 1941—1945 гг.	Чернский район пос. Звезда	Чернский район пос. Звезда
781.	Бывшая Знаменская церковь, 1815 г.	Чернский район с. Знаменское	Чернский район с. Знаменское
782.	Братская могила с захоронением воинов,	Чернский район	Чернский район

1	2	3	4
	павших в период Великой Отечественной войны 1941—1945 гг.	с. Кудиново	с. Кудиново
783.	Братская могила с захоронением воинов, павших в период Великой Отечественной войны 1941—1945 гг.	Чернский район с. Липицы	Чернский район с. Липицы
784.	Братская могила с захоронением воинов, павших в период Великой Отечественной войны 1941—1945 гг.	Чернский район с. Малое-Скуратово, центр	Чернский район с. Малое Скуратово, центр
785.	Бывшая церковь Александра Невского, 1876 г.	Чернский район с. Малое	Чернский район с. Малое Скуратово
786.	Братская могила с захоронением воинов, павших в период Великой Отечественной войны 1941—1945 гг.	Чернский район с. Плотицыно	Чернский район д. Плотицыно
787.	Братская могила с захоронением воинов, павших в период Великой Отечественной войны 1941—1945 гг.	Чернский район дер. Подберезово	Чернский район дер. Подберезово
788.	Братская могила с захоронением воинов, павших в период Великой Отечественной войны 1941—1945 гг.	Чернский район дер. Ползиново	Чернский район дер. Ползиново
789.	Братская могила с захоронением воинов, павших в период Великой Отечественной войны 1941—1945 гг.	Чернский район с. Полтево	Чернский район с. Полтево, центр
790.	Братская могила с захоронением воинов, павших в период Великой Отечественной войны 1941—1945 гг.	Чернский район дер. Поповка	Чернский район дер. Поповка
791.	Братская могила с захоронением воинов, павших в период Великой Отечественной войны 1941—1945 гг.	Чернский район дер. Синегубово	Чернский район дер. Синегубово
792.	Братская могила с захоронением воинов,	Чернский район	Чернский район

1	2	3	4
	павших в период Великой Отечественной войны 1941—1945 гг.	дер. Слободка	дер. Слободка
793.	Бывшая Спасская церковь, 2-я пол. XVIII в.	Чернский район с. Спас	Чернский район с. Спас
794.	Бывшая церковь, 1802—1810 гг.	Чернский район с. Троицко-Бачурино	Чернский район с. Троицкое-Бачурино
795.	Бывшая Георгиевская церковь, нач. XIX в.	Чернский район с. Тимирязево	Чернский район с. Тимирязево
796.	Братская могила с захоронением воинов, павших в период Великой Отечественной войны 1941—1945 гг.	Чернский район с. Троицко-Бачурино, центр	Чернский район с. Троицко-Бачурино, центр
797.	Братская могила с захоронением воинов, павших в период Великой Отечественной войны 1941—1945 гг.	Чернский район с. Троицкое	Чернский район с. Троицкое
798.	Троицкая церковь, 1786 г.	Чернский район с. Троицкое	Чернский район с. Троицкое
799.	Село Тургенево, XIX в.	Чернский район с. Тургенево	Чернский район с. Тургенево
800.	Бывшая Богородицкая церковь, 1795—1806 гг.	Чернский район с. Тургенево	Чернский район с. Тургенево
801.	Бежин луг, XIX в.	Чернский район в 3 км от с. Тургенево	Чернский район в 3 км от с. Тургенево
802.	Братская могила с захоронением воинов, павших в период Великой Отечественной войны 1941—1945 гг.	Чернский район с. Тургенево, центр	Чернский район с. Тургенево, центр
803.	Братская могила с захоронением воинов, павших в период Великой Отечественной войны 1941—1945 гг.	Чернский район дер. Хитрово	Чернский район дер. Хитрово

1	2	3	4
804.	Братская могила с захоронением воинов, павших в период Великой Отечественной войны 1941—1945 гг.	Чернский район дер. Шеламово	Чернский район дер. Шеламово
	Щекинский район		
805.	Братская могила с захоронением воинов, павших в период Великой Отечественной войны 1941—1945 гг.	Щекинский район г. Щекино	Щекинский район г. Щекино, ул. Толстого, лит. I
806.	Памятник В.И. Ленину, бронза	Щекинский район г.Щекино, площадь Ленина	Щекинский район г.Щекино, площадь Ленина
807.	Бывшая Михайлоархангельская церковь, 1808—1816 гг.	Одоевский район с. Архангельское	Щекинский район с. Архангельское
808.	Братская могила с захоронением воинов, павших в период Великой Отечественной войны 1941—1945 гг.	Одоевский район с. Архангельское	Щекинский район с. Архангельское
809.	Братская могила с захоронением воинов, павших в период Великой Отечественной войны 1941—1945 гг.	Щекинский район с. Головеньки	Щекинский район с. Головеньки
810.	711510249510005 Бывшая Христорождественская церковь, 1750 г.	Щекинский район с. Голощапово	Щекинский район с. Голощапово, лит. А
811.	Бывшая Михайлоархангельская церковь, кон. XVIII— нач. XIX вв.	Щекинский район с. Драгуны	Щекинский район с. Драгуны
812.	Братская могила с захоронением воинов, павших в период Великой Отечественной войны 1941—1945 гг.	Щекинский район с. Жердево	Щекинский район с. Жердево, роща «Муром», 2 км юго- западнее деревни
813.	Никольская церковь, кон. XVII — нач. XVIII вв.	Щекинский район п.Первомайский	Щекинский район п.Первомайский, ул.Шоссейная, д.29
814.	Дом матери и сестры Г.И. Успенского, где	Щекинский район	Щекинский район

1	2	3	4
	бывал писатель	с. Крапивна, ул.Верхняя, 43/18	с. Крапивна, Г. Успенского ул., д. 27
815.	Дом Марченко, здесь в 1867-1974 гг. бывал писатель Успенский Г.И.	Щекинский район с.Крапивна	Щекинский район с.Крапивна
816.	Бывшая Георгиевская церковь	Щекинский район с. Крапивна	Щекинский район с. Крапивна, кладбище
817.	Братская могила с захоронением воинов, павших в период Великой Отечественной войны 1941—1945 гг.	Щекинский район п. Крапивна	Щекинский район с. Крапивна-центр
818.	Братская могила с захоронением воинов, павших в период Великой Отечественной войны 1941—1945 гг.	Щекинский район с. Ломинцево	Щекинский район с. Ломинцево, 300 м юго-западнее села
819.	Братская могила с захоронением воинов, павших в период Великой Отечественной войны 1941—1945 гг.	Щекинский район пос. Майский	Щекинский район пос. Майский
820.	Бывшая Введенская церковь	Щекинский район с. Мясоедово	Щекинский район с. Мясоедово
821.	Бывшая Покровская церковь, сер. XIX в.	Щекинский район с. Мясоедово	Щекинский район с.Ново-Никольское
822.	Бывшая Александроневская церковь, 2-я пол. XVIII в.	Щекинский район с. Никольское	Щекинский район с. Никольское на Упе
823.	Братская могила с захоронением воинов, павших в период Великой Отечественной войны 1941—1945 гг.	Щекинский район пос. Первомайский	Щекинский район пос. Первомайский
824.	Бывшая Богородицко-рождественская церковь, сер. XIX в.	Щекинский район с. Пирогово	Щекинский район с. Пирогово лит. I, II, III, IV, V
825.	Бывшая Покровская церковь, 2-я пол. XVIII в.	Щекинский район с. Потемкино	Щекинский район с. Потемкино

1	2	3	4
826.	Бывшая Спасская церковь, 1774 г.	Щекинский район с. Пруды	Щекинский район с. Пруды
827.	Бывшая Никольская церковь	Щекинский район с. Ровки	Щекинский район с. Ровки
828.	Братская могила с захоронением воинов, павших в период Великой Отечественной войны 1941—1945 гг.	Щекинский район д. Селиваново	Щекинский район с. Селиваново-центр
829.	Братская могила с захоронением воинов, павших в период Великой Отечественной войны 1941—1945 гг.	Щекинский район г. Советск	Щекинский район г. Советск, Энергетиков ул.
830.	Бывшая Спасская церковь, 1787 г.	Щекинский район с. Спасское	Щекинский район с. Спасское
831.	711510249390005 Бывшая Параскевинская церковь, 1790 г.	Щекинский район с. Тросна	Щекинский район дер. Большая Тросна, д.40а лит. А, А1, А2, а
832.	Школа им. Л.Н.Толстого	Щекинский район дер. Ясная Поляна	Щекинский район дер. Ясная Поляна, ул.Школьная, д.17, лит. А
Ясногорский район			
833.	Памятник В.И.Ленину Авторы: Артамонов, Мексин. Бронза	Ясногорский район г.Ясногорск, пл. им.Ленина	Ясногорский район г.Ясногорск, площадь им.Ленина
834.	Братская могила с захоронением воинов, погибших в боях в период Великой Отечественной войны, 1941-1945 гг. № 1	Ясногорский район г.Ясногорск	Ясногорский район г.Ясногорск, Победы ул.
835.	Братская могила с захоронением воинов, погибших в боях в период Великой Отечественной войны, 1941-1945 гг. № 2	Ясногорский район д.Бараново	Ясногорский район д.Бараново
836.	Братская могила с захоронением воинов,	Ясногорский район	Ясногорский район

1	2	3	4
	погибших в боях в период Великой Отечественной войны, 1941-1945 гг. № 3	с.Жельбино	с.Жельбино
837.	Братская могила с захоронением воинов, погибших в боях в период Великой Отечественной войны, 1941-1945 гг. № 4	Ясногорский район с.Иваньково	Ясногорский район с.Иваньково-центр
838.	Усадьба, в которой жила актриса Г.Н.Федотова	Ясногорский район с.Федоровка	Ясногорский район с.Федоровка
839.	Бывшая усадьба Л.Н.Гартунг (главный дом, парк, пруды)	Ясногорский район д.Федяшево	Ясногорский район д.Федяшево-центр
840.	Братская могила с захоронением воинов, погибших в боях в период Великой Отечественной войны, 1941-1945 гг.	Ясногорский район с.Хатавки	Ясногорский район с.Хатавки
841.	Никольская церковь, 1861 – 1868 гг.	Ясногорский район с.Хотушь	Ясногорский район с.Хотушь-центр

Перечень памятников археологии, вошедших в государственный список объектов культурного наследия Тульской области

Таблица 4

Алексинский район

№ памятника	№ объекта	Название	Месторасположение, датировка	Документ о постановке на охрану	Наличие паспорта	Охранное обязательство	Мониторинг, состояние	Вид использования
1	2	3	4	5	6	7	8	9
1	1	Городище у д. Щучье	в 1 км к северо-востоку от д.Щучье, мыс первой надпойменной террасы правого берега р. Ока при устье ручья Щучка, датируется XII-XIII вв.	№ 176 Ф	имеется 15.06.73	нет	осмотрено Тульской археологической экспедицией (далее ТАЭ) в 2008 г., удовлетворительно	лес
2	2	Городище у д.Картавцево	в 1 км к северо-западу от д.Картавцево, мыс левого коренного берега р. Крушма (правый приток р.Ока), 0,4 км выше устья, датируется 1-й половиной 1-го тыс. н.э., и XII-XIII вв.	№ 176 Ф	имеется 15.11.78	нет	осмотрено ТАЭ в 2008 г., удовлетворительно	лес
3	3	Городище у с. Першино	к северо-западу от с.Першино, мыс левого берега ручья Свинка, правого притока р. Упа (правый приток р.Ока), около 0,5 км от его устья, датируется IV-VII вв. н.э.	№ 6-294 Ф*	имеется 14.06.73	нет	осмотрено ТАЭ в 2008 г., уничтожено	-
4	4	Курган у д.Сковородово	в 1 км к северо-востоку от д.Сковородово, левый берег р. Упка (правый приток р.Упа, правого притока р. Ока), датировка не установлена	№ 6-171 Ф*	имеется 12.06.73	нет	1973 г. археолог Миронова	сведений не имеется
5	5	Городище у д.Лукерьино	в 1 км к юго-востоку от д. Лукерьино, мыс правого коренного берега р.Крушма (правый приток р. Ока) между двумя оврагами датируется 3-ей четвертью 1-го тыс. н.э.	№ 176 Ф	имеется 15.11.88	нет	осмотрено ТАЭ в 2001 г., удовлетворительно	лес

1	2	3	4	5	6	7	8	9
6	6	Комплекс памятников у с. Сенево: городище	в 0,5 км к северо-востоку от с. Сенево, мыс левого берега р. Крушма (правый приток р. Ока) между двумя оврагами. датируется IV-VII, XII-XIII вв.	№ 176 Ф	имеется 20.11.78	нет	осмотрено ТАЭ в 2008 г. удовлетворительно	луг
	7	селище	около 0,5 км к северо-востоку от с. Сенево, левый берег р. Крушма (правый приток р. Ока), к югу от городища датируется IV – VII, XII-XIII вв.		нет	нет	удовлетворительно	луг
7	8	Городище в г. Алексин	южная часть г. Алексин, в 0,18 км к югу от дома №12 по ул. Лермонтовской, на мысу правого коренного берега р. Ока, датируется XII-XIII вв.	№ 6-294 Ф*	имеется 02.07.87	нет	центр охраны памятников истории и культуры (далее ЦОИПИК) 2009 г., плохое	земли поселений
8	9	Стоянка каменного века в г. Алексин	северная окраина г. Алексин, небольшое всхолмление в пойме правого берега р. Ока, в 50 м к юго-западу от пойменного озера Флорида, в 0,12 км к югу от артезианской скважины, датируется неолитом	№ 6-171 Ф*	имеется 10.06.73	нет	1977 г. археолог Юркевич	нет сведений

Арсеньевский район

1	2	3	4	5	6	7	8	9
9	10	Курганная группа у д. Нижние Ростоки	около 1,3 км к северо-востоку от д. Нижние Ростоки, в 1 км к северу от бывшей д. Городище, мыс высокой надпойменной террасы правого берега р. Ока, датируется VIII-X вв.	№ 176 Ф	имеется 02.11.75	нет	1975 г. археолог Пронин	нет сведений
10	11	Комплекс памятников: у д.	юго-западная окраина д. Фурсово, мыс	№ 176 Ф	имеется 30.09.79	нет	осмотрено ТАЭ в 2008 г.,	луг

1	2	3	4	5	6	7	8	9
		Фурсово городище – I	надпойменной террасы правого берега р. Иста (правый приток р.Ока) между двумя оврагами, датируется ранним железным веком.				удовлетвори- тельно	
	12	городище - II	у юго-восточной окраины д.Фурсово, на мысу надпойменной террасы правого берега р. Иста (правый приток р.Ока) при устье безымянного ручья, датируется XII-XIII вв.		имеется 15.12.80	нет	удовлетвори- тельно	луг (частично распа- хиваются)

Белевский район

1	2	3	4	5	6	7	8	9
11	13	Остатки Белевской крепости	г.Белев, на левом берегу р.Оки, в центральной части города на территории Свято- Преображенского монастыря датируется II тыс. н.э.	№ 6-294 Ф*	нет	нет	осмотрено ТАЭ в 1993 г., удовлетвори- тельно	земли поселений
12	14	Курганная группа у д. Воронеж	в 0,3 км к юго- востоку от д.Воронец, правый высокий берег р.Ока, датируется VIII-X вв.	№ 6-294 Ф*	нет	нет	осмотрено ТАЭ в 1993 г., удовлетвори- тельно	огороды
13	15	Селище у с. Жабынь	0,8 км к северо- западу от с.Жабынь, мыс первой надпойменной террасы правого берега р. Ока при устье р. Коловна, датируется ранним железным веком и началом II тыс. н.э.	№ 6-171 Ф*	имеется 02.11.75	нет	осмотрено ТАЭ в 1993 г., удовлетвори- тельно	пашня
14	16	Сестрин- ский Хрящ, места стоянок	остров у правого берега р. Ока на расстоянии около 5 км выше г. Белева, датируется неолитом, мезолитом	№ 6-294 Ф*	нет	нет	нет сведений	нет сведений
15	17	Городище «Страшный верх» у д.Мишенское	в 0,5 км к юго- востоку от д.Мишенское, на правобережье	№ 176 Ф	имеется 01.11.79	нет	осмотрено ТАЭ в 1993 г.,	луг

1	2	3	4	5	6	7	8	9
			р.Вырка (левый приток р. Ока), датируется 3-й четвертью 1-го тыс. н.э.				удовлетворительно	
16	18	Курган у д. Николо-Гастунь	на правом берегу р.Оки, в 1,2 км к юго-востоку от с.Никола-Гастунь, датирован началом II тыс. н.э.	№ 6-171 Ф*	имеется 02.11.75	нет	1978 г. археолог Пронин	нет сведений
17	19 20	Комплекс памятников у с.Песковатское: курганная группа – I курганная группа - II	на правом берегу р.Оки, в 1,1 км к юго-западу от с.Песковатское, при устье глубокого оврага, датируется VIII -X вв. 0,8 км к юго-юго-западу от с.Песковатское, 0,3 км к северу от кладбища, правый берег р. Ока, датируется VIII-X вв.	№ 176 Ф	имеется 02.11.75	нет	осмотрено ТАЭ в 1993 г., удовлетворительно	лес лес
18	21	Селище у с.Песковатское	в 0,8 км к юго-востоку от с.Песковатское, первая надпойменная терраса правого берега р. Ока, 0,2 км выше по течению от кладбища, датируется IV-VIII вв.	№ 6-171 Ф*	имеется 02.11.75	нет	осмотрено ТАЭ в 1993 г., удовлетворительно	распахивается
19	22	Селище у с.Песковатское	в 0,45 км к юго-западу от с.Песковатское, склон надпойменной террасы правого берега р. Ока ранний железный век, середина II тыс. н.э.	№ 6-171 Ф*	имеется 02.11.75	нет	осмотрено ТАЭ в 1993 г., удовлетворительно	распахивается
20	23	Селище у д. Теремцы	на правом берегу р.Оки, в 0,3 км к северо-востоку от д.Теремцы, ранний железный век	№ 6-171 Ф*	имеется 02.11.75	нет	осмотрено ТАЭ в 1993 г., удовлетворительно	распахивается
21	24	Курганная группа у д.Теремцы	на правом берегу р.Оки в 0,3 км к северо-востоку от д.Теремцы, датировка не установлена.	№ 6-171 Ф	имеется 02.11.75	нет	осмотрено ТАЭ в 1993 г., удовлетворительно	луг
22	25	Городище «Барка» у д. Рука	в 1 км к западу от д.Рука, к западу от автодороги Белев-Болхов, мыс левого коренного берега	№ 176 Ф	имеется 01.11.79	нет	осмотрено ТАЭ в 1993 г., удовлетворительно	луг

1	2	3	4	5	6	7	8	9
			р.Рука (левый приток р. Ока) при устье оврага, датируется, ранним железным веком и XII-XIII вв.					
23	26	Городище у д. Федяшево	в 0,5 км к северо-северо-востоку от д. Федяшево, мыс второй надпойменной террасы правого берега р. Ока при устье глубокого оврага, датируется IV-VI, IX-XI вв.	№ 176 Ф	имеется 02.11.75	нет	осмотрено ТАЭ в 1993 г., удовлетворительно	луг
24	27	Селище у д. Федяшево	в 1,7 км к юго-востоку от д. Федяшево, первая надпойменная терраса правого берега р. Ока, датируется серединой I тыс. н.э., XII-XIII вв.	№ 6-171 Ф*	имеется 02.11.75	нет	осмотрено ТАЭ в 1993 г., удовлетворительно	распахивается
25	28	Селище у д. Федяшево	в 0,4 км восточнее д. Федяшево, датируется концом I тыс. до н.э. – началом н.э.	№ 6-171 Ф*	имеется 02.11.75	нет	осмотрено ТАЭ в 1993 г., удовлетворительно	распахивается
26	29	Селище у д. Черногрязевка	в 0,5 км к северо-северо-западу от д. Черногрязевка, правый коренной берег р. Ока напротив д. Курносовка, датируется ранним железным веком	№ 6-171 Ф*	имеется 02.11.75	нет	осмотрено ТАЭ в 1993 г., удовлетворительно	распахивается
27	30	стоянка I у с. Жабьинь	у с. Жабьинь, неолит	№ 176 Ф	имеется 01.11.79	нет	осмотрено ТАЭ в 1993 г., плохое	карьер
28	31	Городище у д. Каменка	в 1,5 км к востоку северо-востоку от д. Каменка, на мысу левого берега р. Вырка (левый приток р. Ока) при устье оврага, датируется ранним железным веком и XII-XIII вв.	№ 176 Ф	имеется 01.11.79	нет	осмотрено ТАЭ в 1993 г., удовлетворительно	луг
29	32	Селище у с. Мишенское	в 15 км к юго-востоку от с. Мишенское, правобережье р. Вырка (левый приток р. Ока), датируется XII-XIII вв.	№ 176 Ф	имеется 01.11.79	нет	осмотрено ТАЭ в 1993 г., удовлетворительно	распахивается

Богородицкий район

1	2	3	4	5	6	7	8	9
30	33	Стоянка у д. Ивлево	территория д. Ивлево, 100 м к юго-западу от	№ 176 Ф	имеется 01.09.78	нет	осмотрено ЦОИПИК в 2008 г.,	огороды

1	2	3	4	5	6	7	8	9
			поселка Серпейка, склон правого берега р. Уперта (правый приток р.Упа), датируется неолитом				удовлетворительно	
31	34	Городище «Богдановский Городок» у д.Колодези	около 1 км к востоку от северо-восточной окраины д. Колодези, левый берег р. Городянка (левый приток р.Б.Сукромка, правого притока р.Дон), датируется концом XII-XIII вв.	№ 176 Ф	имеется 01.09.78.	нет	мониторинг ЦОИПИК в 2008 г., удовлетворительно	луг
32	35	Городище у с.Красные Буйцы	юго-восточная окраина с. Красные Буйцы, мыс левого берега р. Непрядва (правый приток р.Дон) при устье оврага, датируется концом XII – XIII вв.	№ 176 Ф	имеется 01.09.78	нет	мониторинг ЦОИПИК в 2008 г., удовлетворительно	луг

Веневский район

1	2	3	4	5	6	7	8	9
33	36	Городище в исторической части г.Венева	юго-восточная часть г.Венева на левом берегу р. Веневка, между ее мысом и устьем р.Моржовка, датируется XIV – XVII вв.	№ 6-171 Ф*	имеется 26.07.73	нет	осмотрено ЦОИПИК в 2008 г., удовлетворительно	земли поселений
34	37	Курганная группа у д.Бельково	в 0,1 км к юго-западу от д.Бельково, близ кладбища, правый берег р. Шатец (правый приток р.Шат, правого притока р. Упа, правого притока р.Ока), датируется XII-XIII вв.	№ 176 Ф	имеется 07.07.73	нет	мониторинг ЦОИПИК в 2006 г., плохое	кладбище
35	38	Каменноломня «Бяковские»	100-200 м юго-восточнее д.Бяково, датируются XVI – XVII вв.	№ 6-294 Ф	имеется 10.07.73	нет	осмотрено ЦОИПИК в 2008 г., удовлетворительно	катокомбы
36	39	Городище у д. Городище	южная окраина д.Городище, мыс правого коренного берега р. Шат (правый приток р.Упа, правого притока р. Ока), при устье р. Корничка,	№ 176 Ф	имеется 08.07.73	нет	осмотрено ЦОИПИК в 2008 г., удовлетворительно	нет сведений

1	2	3	4	5	6	7	8	9
			датируется XII-XIV, XVI-XVII вв.					
37	40	Укрепление, у д. Грибово	восточная часть д.Грибово, верховья р. Полосня (правый приток р. Осетр, правого притока р.Ока), северо-западный берег пруда, датируется поздним средневековьем	№ 176 Ф	имеется 01.09.78	нет	1978 г. археолог Юркевич	нет сведений
38	41	Устьинский городок, у д. Звойка	130 м южнее д.Звойка, XII в.	№ 6-171 Ф*	имеется 29.06.73	нет	1973 г. археолог Юркевич	нет сведений
39	42	Вал с тремя четырехугольными редутами и девятью раскатами	между населенными пунктами Звойка, Ивановка, Кочкино, датируется XVII в.	№ 6-171 Ф*	имеется 01.08.73	нет	1978 г. археолог Юркевич	нет сведений
40	43	Городище у д. Звойка и Хрусловка	близ д.Звойки и с.Хрусловка, у впадения р.Веневки в р.Осетр, датируется XVI-XVII вв.	№ 6-294 Ф*	имеется 31.07.73	нет	1978 г. археолог Юркевич	нет сведений
41	44	«Грабороновы ворота» - остатки земляного оборонительного укрепления Засечной черты	между д.Кочкино и пос.Ильича в 0,7 км к юго-востоку от пос.Ильича, 0,5 км к югу от д. Кочкино, правый берег р.Осетр (правый приток р.Ока), датируется XVI – XVII вв.	№ 6-294 Ф*	имеется 01.08.73	нет	1978 г. археолог Юркевич	нет сведений
42	45	Курган	в 1 км к северу от д.Матвеевка, у старой автодороги Москва-Воронеж, останец между р.Лесная Веркуша и Алешня (левые притоки р. Осетр, правого притока р.Ока), датируется X-XIII вв.	№ 6-294 № 6-171 Ф*	имеется 06.07.73	нет	осмотрено ЦОИПИК в 2008 г., удовлетворительно	луг
43	46	Городище у д.Махринка	в 0,3 км к востоку от д. Махринка, мыс левого берега р.Осетр (правый приток р. Ока), при устье р. Веркуша, датируется 1-ой четвертью 1-го тыс. н.э., XII-XIV вв. и XVI-XVII вв.	№ 6-294 Ф*	имеется 02.07.73	нет	осмотрено ЦОИПИК в 2006 г., удовлетворительно	луг
44	47	Городище у с.Свиридово	в 300-400 м юго-восточнее с.Свиридово, датируется XIV – XVI вв.	№ 6-294 Ф*	нет	нет	уничтожено	-
45	48	Городище «Щучий городок»	1,2 км юго-западнее д.Соколовка и к востоку от д.Щучье, на правом берегу	№ 176 Ф	имеется 05.07.73	нет	осмотрено ЦОИПИК в 2006 г., удовлетвори-	луг

1	2	3	4	5	6	7	8	9
			р.Осетр, датируется ранним железным веком, XVI-XVII вв.				тельно	
46	49	Вал у «12 ключей»	д. Свиридово, датируется XVII в.	№ 6-171 Ф*	имеется 27.07.73	нет	осмотрено ЦОИПИК в 2006 г., удовлетворительно	луг
47	50	Городище у д.Гурьево	д. Гурьево	№ 176 Ф	имеется 10.07.73	нет	1978 г. археолог Юркевич	нет сведений
48	51	Курганная группа у д.Ивановка	в 0,5 км к западу от д. Грабороново, у дороги в д. Звойка, левый берег р.Осетр (правый приток р.Ока), на поле, датировка неизвестна	№ 176 Ф	имеется 01.09.78	нет	осмотрено ЦОИПИК в 2006 г., удовлетворительно	луг
49	52	Поселение у д. Махринка	восточная окраина д. Махринка, мыс левого берега р.Осетр (правый приток р. Ока), близ устья р. Веркуша, за валом городища, XII-XIV, XVI вв.	№ 176 Ф	имеется 01.06.85	нет	осмотрено ЦОИПИК в 2006 г., удовлетворительно	пашня

Воловский район

1	2	3	4	5	6	7	8	9
50	53	Городище (оно же городище у д. Солодилово и городище у д.Зайчевка Ефремовского района в № 6-294)	в 0,3 км к юго-западу от западной окраины д.Зайчевка, 1 км к востоку от церкви в с.Ниженка, мыс высокой надпойменной террасы левого берега р. Красивая Меча (правый приток р. Дон) при вхождении в ее долину оврага, датируется концом XII-XIII вв.	№ 176 Ф	имеется 01.11.79	нет	осмотрено ТАЭ в 1993 г., удовлетворительно	луг
51	54	Городище у с. Никитское	в 0,5 км к северу от с. Никитское, высокая надпойменная терраса левого берега р. Непрядва (правый приток р.Дон), урочище Городищенский лес, датируется концом XII-XIII вв.	№176 Ф	имеется 17.11.81	нет	1981 г. археолог Миронова	лес

Ефремовский район

1	2	3	4	5	6	7	8	9
52	55	Городище у д. Лубянка	в 0,6 км к востоку северо-востоку от д. Лубянка, 0,4 км к северо-западу от базы отдыха	№ 176 Ф	имеется 06.12.83	нет	мониторинг ЦОИПИК в 2008 г., удовлетворительно	лес

1	2	3	4	5	6	7	8	9
			«Шилово», мыс коренного левого берега р. Красивая Меча (правый приток р. Дон) при устье оврага, в лесу, датируется концом XII-XIII вв.					
53	56	Ишутинское городище	в 1,5 км к западу юго-западу от д. Ишутино, в 9-10 км от ж/д станции Шилово, по направлению к г.Ступино мыс правобережной террасы р. Красивая Меча (правый приток р. Дон), датируется ранним железным веком, XII-XIII вв.	№ 176 Ф	имеется 01.11.79	нет	мониторинг ЦОИПИК в 2008 г., удовлетворительно	луг
54	57	Городище у д. Круглое	в 0,4 км к юго-востоку от д.Круглое, мыс левого коренного берега р. Красивая Меча (правый приток р. Дон) при устье оврага, западный берег последнего, датируется ранним железным веком, XII-XIV вв.	№ 176 Ф	имеется 01.11.79	нет	мониторинг ЦОИПИК в 2008 г., удовлетворительно	луг
55	58	Комплекс памятников у д. Дубки: городище 1	в 0,3 км к юго-востоку от д.Дубики, мыс левого коренного берега р. Красивая Меча (правый приток р. Дон) при устье оврага, датируется VIII-X, XII-XIII вв	№176 Ф	имеется 01.11.79	нет	мониторинг ЦОИПИК в 2008 г., удовлетворительно	луг
	59	городище 2	в 1,7 км к юго-востоку от д. Дубики на высоком левом берегу р. Красивая Меча, датировка не установлена		имеется 01.11.79	нет	признаки памятника отсутствуют	луг
	60	селище	в 0,3 км юго-восточнее д.Дубки, левый берег р.Красивая Меча I тыс. до н.э. – I тыс. н.э.					

1	2	3	4	5	6	7	8	9
56	61	Курганная группа у с. Вязово	около 100 м к востоку юго-востоку от юго-восточной окраины с. Вязово, правый коренной берег р.Красивая Меча (правый приток р.Дон), датируется ранним железным веком	№176 Ф	имеется 01.11.79	нет	1983 г. археолог Медведев	луг

Заокский район

1	2	3	4	5	6	7	8	9
57	62	Городище у с. Бехово	Западная окраина с.Бехово, рядом с церковью усадьбы Поленово, мыс правого коренного берега р. Ока при устье двух оврагов, датируется XII-XIII вв.	№ 176 Ф	имеется 01.09.78	нет	осмотрено ЦОИПИК в 2008 г., плохое	Кладбище, оползни
58	63	Городище у д. Мосолово	юго-западнее д.Мосолово	№ 176 Ф	имеется 01.11.79	нет	осмотрено ТАЭ в 2001 г., удовлетворительно	луг
59	64	Курганная группа у д. Хрущево	в 1,5 км к северо-западу от д.Хрущево, правобережье р.Выпрейка (правый приток р. Ока), в лесу, датировка неизвестна	№ 176 Ф	имеется 01.09.78	нет	1978 г. Миронова	нет сведений

Дубенский район

1	2	3	4	5	6	7	8	9
60	65	Городище у с. Березово (остатки городка Волоконеска)	в 8 км к северо-востоку от восточной окраины с. Березово, мыс левого берега р.Волхона (правый приток р. Упа) при вхождении в ее долину оврага, урочище Голубята, датируется XII-XIII вв.	№ 176 Ф	имеется 01.10.77	нет	осмотрено ТАЭ в 1996 г., удовлетворительно	луг
61	66	Городище у с. Поречье	с.Поречье, в 500-600 м северо-западнее д.Елисеевка, ранний железный век	№ 6-294 Ф*	нет	нет	осмотрено ТАЭ в 2005 г., удовлетворительно	луг
62	67	Городище у д. Панковичи	д.Панковичи	№ 6-294 Ф*	нет	нет	нет сведений	нет сведений
63	68	Городище у д.Радуговищи	1,1 км к юго-востоку от д.Радуговищи, мыс при схождении двух	№ 176 Ф	имеется 01.11.77	нет	осмотрено ТАЭ в 2002 г., удовлетвори-	лес

1	2	3	4	5	6	7	8	9
			оврагов на правом берегу р. М. Колодня, правого истока р. Колодня (правый приток р. Упа, правого притока р. Ока), в лесу, датируется XII-XIV вв.				тельно	
64	69	Городище у д. Тимофеевка	юго-западная окраина д. Тимофеевка, мыс левого берега р. Волхона (правый приток р. Упа) между ручьем и поймой реки, неподалеку от ее устья, 0,3 км от русла, датируется XII-XIV вв.	№ 176 Ф	имеется 01.10.77	нет	осмотрено ТАЭ в 1996 г., удовлетворительно	огороды
65	70	Селище у д. Павшино	южная окраина д. Павшино, первая надпойменная терраса правого берега р. Упа (правый приток р. Ока), в 0,15 км от русла, датируется XII-XVII вв.	№ 176 Ф	имеется 01.10.77	нет	1977 г археолог Миронова	огороды

Киреевский район

1	2	3	4	5	6	7	8	9
66	71	Городище у д. Свисталово (оно же городище у д. Крутицы и городище между деревнями Крутицы и Свисталово Киреевского района и у д. Свисталово Шекинского района, в списке № 6-294)	в 0,5 км к юго-западу от д. Свисталово, 1 км к северу от д. Крутицы, мыс первой надпойменной террасы правого берега р. Упа (правый приток р. Ока) при устье р. Лебягожка, датируется VIII-X в.в., XII-XIV вв.	№ 176 Ф	имеется 01.11.77	нет	осмотрено ЦОИПИК в 2006 г., удовлетворительное	луг
67	72	Городище «Городок», у с. Новое Село	1,0 км к северо-востоку от с. Новое Село, мыс надпойменной террасы правого берега р. Шат (правый приток р. Упа), при устье оврага, датируется VIII-X вв., XII-XIV вв.	№ 6-294 Ф*	имеется 01.11.77	нет	осмотрено ЦОИПИК в 2009 г., удовлетворительное	луг

1	2	3	4	5	6	7	8	9
68	73	Городище у д. Сатинки	севернее д.Сатинки, датируется ранним железным веком	№ 6-294 Ф*	нет	нет	осмотрено ТАЭ в 2009 г., удовлетворительное	луг
69	74	Селище у д. Крутцы	западная окраина д.Крутцы, склон правого берега р.Упа (правый приток р. Ока), датируется ранним железным веком	№ 176 Ф	имеется 01.11.77	нет	осмотрено ЦОИПИК в 2006 г., удовлетворительное	распахивается
70	75	Курган «Городок» (он же курган у п.Красногвардейский Ленинского района)	в 400-500 м от д.Сергиево, в 100 м справа от шоссе Тула-Воронеж, датировка неизвестна	№ 6-294 Ф*	имеется 17.07.81	нет	1881 г. археолог	нет сведений

Кимовский район

1	2	3	4	5	6	7	8	9
71	76	Городище «Дорожень» (оно же курган на р.Мокрая Табола, городище у д.Судаково, в списке № 6-294)	1 км к юго-западу от д. Красное, мысовидный выступ правого коренного берега р. Мокрая Табола (левый приток р. Дон), датируется концом XII-XIII вв.	№ 176 Ф	имеется 01.09.78	нет	осмотрено ТАЭ в 2005 г., удовлетворительное	луг
72	77	Городище у с. Устье	в 1 км к северу от с.Устье, мыс высокой надпойменной террасы правого берега р. Мокрая Табола (левый приток р. Дон), датируется концом XII-XIII вв.	№ 176 Ф	имеется 17.07.81	нет	осмотрено ТАЭ в 2005 г., удовлетворительное	луг
73	78	Курганная группа у с. Куликовка	3,0 км к западу от западной окраины с.Куликовка, надпойменная терраса правого берега р. Дон, 0,3 км к югу от русла, датировка не установлена	№ 176 Ф	имеется 17.07.81	нет	1981 г. Миронова	нет сведений

Ленинский район

1	2	3	4	5	6	7	8	9
74	79	Городище у д. Кетри	в 0,2 км к юго-востоку от д. Кетри, мыс левого берега р.Упка (правый приток р.Упа), 2,0 км к северо-западу от д.Гремячево, между двумя	№ 6-294 Ф*	имеется 12.06.73	нет	осмотрено ТАЭ в 2003 г., удовлетворительное	луг

1	2	3	4	5	6	7	8	9
			небольшими оврагами, датируется VIII-XIII вв.					
75	80	Городище у д.Скобелево	у д.Скобелево, датируется серединой I тыс.н.э., XI-XVII вв.	№ 6-294 Ф*	нет	нет	нет сведений	нет сведений
76	81	Курган у д.Скобелево	1,2 км от д.Скобелево, датировка не известна	№ 6-294 Ф*	нет	нет	нет сведений	нет сведений
77		Остатки Городищенских металлургических действующих заводов:	около д.Слободка и Торхово, датируются XVII в.	№ 6-294 Ф*	все июнь 1975 г.		осмотрено ТАЭ в 2003 г.,	
	82	плотина Верхнего завода;			имеется	нет	удовлетворительное	луг
	83	плотина второго завода;			имеется	нет	удовлетворительное	луг
	84	плотина третьего завода			имеется	нет	удовлетворительное	луг
78	85	Городище у д.Торхово	в 0,25 км к северу от д.Торхово, мыс левого берега р.Синетулица (левый приток р.Тулица, правый приток р. Упа), при устье ручья Глядежка, датируется концом I тыс. до н.э. – началом I тыс. н.э., V-VIII вв., XI-XVIII вв.	№ 6-294 Ф*	имеется 01.10.77	нет	осмотрено ТАЭ в 2003 г., удовлетворительное	луг
79	86	Городище у д.Щепилово	на правом берегу р.Упы в 1 км к востоку от д.Щепилово, датируется III-V вв., IX в.	№ 6-294 Ф*	нет	нет	осмотрено ТАЭ в 2003 г., плохое, сnivelирован вал и ров	луг
80	87	Городище у д.Малевка (в списке № 6-294 г.Тула)	г.Тула, Криволучье, на левом берегу ручья Малевка, у д.Малевка, датируется ранним железным веком	№ 6-294 Ф*	нет	нет	осмотрено ТАЭ в 2001 г., удовлетворительное	луг

Одоевский район

1	2	3	4	5	6	7	8	9
81	86	Городище в п. Одоев	северная часть п.Одоев, мыс левого коренного берега р.Упа (правый приток р.Ока) между двумя оврагами, датируется XII-XVIII вв. н.э	№ 176 Ф	имеется 01.10.77	нет	осмотрено ТАЭ в 1996 г., удовлетвори- тельное	земли поселе- ний
82	89	Городище у д. Батьково	0,6 км южнее д.Батьково, правый берег р.Ватца, датируется XII-XIII вв. н.э.	№ 176 Ф	имеется 30.09.79	нет	осмотрено ТАЭ в 1996 г., удовлетвори- тельное	лес
83	90	Курган у д.Дорогонька	западная окраина д.Дорогонька, датировка не установлена	№ 6-294 Ф*	имеется 01.10.77	нет	осмотрено ЦОИПИК 2009 г., уничтожен	отстой- ники
84	91	Комплекс памятников: городище - I	в 2 км к северо-западу от центральной части с. Ленино, высокая надпойменная терраса правого берега р. Ватца (правый приток р.Упа), на границе Одоевского и Суворовского райнов.;	№ 176 Ф	нет	нет	нет сведений	нет сведений
	92	городище - II	с.Ленино, 2 км. юго-восточнее села, левый берег р.Ватца, датируется I половиной I тыс. н.э., в 2 км к юго-востоку от западной окраины с.Ленино, к юго-западу от д.Скомонтово, противоположный от с. Ленино левый берег р. Упа (правый приток р.Ока), урочища Отчуждение, датируется I половиной I тыс. н.э.	№ 176 Ф	имеется 30.09.79	нет	1979 археолог Патрик	нет сведений
85	93	Городище у с.Петровское	около 3 км к северу от с. Петровское, мыс левого коренного берега р.Упа (правый приток р.Ока), датируется XII-XIV вв.	№ 176 Ф	имеется 01.10.77	нет	1977 археолог Изюмова	нет сведений

1	2	3	4	5	6	7	8	9
86	94	Городище, I половина I тыс.н.э. XVI-XVII вв.	в 0,9 км к северо-западу от д.Снетка, мыс левого коренного берега р.Снедка (правый приток р.Упа) между двумя оврагами, в лесу, датируется VIII-X вв.	№ 6-294 Ф*	нет	нет	осмотрено ТАЭ в 2008 г., удовлетворительное	лес
87	95	Городище у с.Архангельское (Щекинский район)	близ с.Архангельское, мыс правого коренного берега р.Холохольня, левого притока р.Плава (левый приток р.Упа, правого притока р.Ока), датируется ранним железным веком	№ 176 Ф	имеется 30.09.79	нет	1979 г. археолог Патрик	нет сведений

Плавский район

1	2	3	4	5	6	7	8	9
88	96	Стоянка, у с.Камынино	в 1 км к северо-западу от школы в с.Камынино, останец первой надпойменной террасы левого берега р. Плава (левый приток р.Упа, правого притока р. Ока), между оврагами и дорогой, датируется неолитом	№ 6-294 Ф*	нет	нет	нет сведений	нет сведений
89	97	Городище у д. Ивановка	в 0,8 км к юго-западу от д.Ивановка, 0,5 км к юго-востоку от д.Васильевское, мыс правого берега р.Плавица (левый приток р. Плава, левого притока р.Упа), при устье ручья Гремучий, датируется XII-XIII вв.	№ 176 Ф	имеется 12.02.82	нет	осмотрено ТАЭ в 1996 г., удовлетворительное	луг

Суворовский район

1	2	3	4	5	6	7	8	9
90	98	Селище	в 2,2 км к северо-западу от д. Белая, правый берег р.Оки, датировано	№ 6-171 Ф*	имеется 11.11.75	нет	осмотрено ТАЭ в 1999 г., удовлетвори-	задерновано

1	2	3	4	5	6	7	8	9
			середина I тыс. н.э. - X-XIII вв.				тельное	
91	99	Курган	в 0,5 км к юго-западу от д. Белая, первая надпойменная терраса правого берега р. Ока к юго-востоку от устья р.Березовка (Белая, Беленькая), у устья р. Белая, датировка не установлена	№ 6-171 Ф*	имеется 11.11.75	нет	осмотрено ЦОИПИК 2009 г., удовлетвори- тельное	задерно- вано
92	100	Курганная группа	в 0,4 км к юго-юго-западу от д. Белая, у дороги в с.Кулешово, левый берег р. Березовка (Белая, Беленькая), правого притока р.Ока, датировка не установлена	№ 6-171 Ф*	имеется 11.11.75	нет	осмотрено ЦОИПИК 2009 г., удовлетвори- тельное	задерно- вано
93	101	Комплекс памятников у д.Белая: курганная группа;	в 2 км к северо-западу от д.Белая, правый берег р.Оки, у дороги на д.Гушино, датировка не установлена;	№ 176 Ф	имеется 11.11.75	нет	осмотрено ТАЭ в 1999 г., удовлетвори- тельное	луг
	102	городище	в 2 км к северо-западу от д. Белая, мыс правого берега р. Ока между двумя оврагами, датируется ранним железным веком и XII-XIII вв.		имеется 11.11.75	нет	удовлетвори- тельное	луг
94	103	Курган у с. Доброе	в 0,5 км к северу от северо-восточной окраины с. Доброе, правобережье р.Ока, около 1 км от русла, на пахотном поле у опушки леса, датируется IX-XIII вв.	№ 6-294 Ф*	имеется 01.11.79.	нет	1979 г. археолог Миронова	нет сведений
95	104	Курган	близ д. Дядищево	№ 6-294 Ф*	нет	нет	нет сведений	нет сведений
96	105	Курганы у д. Западная	в 1 км к юго-западу от д. Западная, каменистое плато правого берега р.Черепеть (правый приток р. Ока), около 0,5 км от русла, около 2 км от устья, датированы	№ 6-294 Ф*	имеется 01.11.79	нет	1979 г. археолог Миронова	нет сведений

1	2	3	4	5	6	7	8	9
			IX-XIII вв.					
97	106	Курган у с. Кипеть	в 1,5 км к северовостоку от церкви с.Кипеть, левый берег р. Ока, на пахотном поле к востоку от небольшого леска, датировка не установлена	№ 6-294 Ф*	имеется 02.11.75	нет	1979 г. археолог Пронин	нет сведений
98	107	Курганы у с. Кипеть	около 1,5 км к северу от западной части с. Кипеть, около 3 км к северовостоку от северовосточной окраины д. Новая Слобода, по обе стороны шоссе Р-92 Белев-Чекалин, водораздел рек Ока и Нижняя Вырка, ее левого притока, датировка не установлена	№ 6-171 Ф*	имеется 02.11.75	нет	1979 г. археолог Пронин	нет сведений
99	108	Курган «Дача «Ока»	в 1,5 км к юго-востоку от восточной окраины села, у дач завода «Ока», противоположный от села правый берег р.Ока, у дороги на д.Мишнево, на правом берегу р.Оки, датировка не установлена	№ 6-171 Ф*	имеется 02.11.75	нет	1979 г. археолог Пронин	нет сведений
100	109	Городище «Новая Слободка»	в 0,2 км к северовостоку от д. Новая Слободка, мыс левого берега ручья Болтуха, левого притока р. Ока, при вхождении в долину ручья глубокого оврага, датировано ранним железным веком и XII-XIII вв.	№ 176 Ф	имеется 02.11.75	нет	1975 г. археолог Пронин	нет сведений
101	110 111	Комплекс памятников: курганная группа - 1; курганная группа - 2 (возможно курганные группы № 8	около 1,5 км к северу от западной части с. Кипеть, около 3 км к северовостоку от северовосточной окраины д. Новая Слобода, по обе стороны шоссе Р-92 Белев -	№ 176 Ф	нет нет	нет нет	нет сведений нет сведений	нет сведений нет сведений

1	2	3	4	5	6	7	8	9
		и № 9 этого списка)	Чекалин, водораздел рек Ока и Нижняя Вырка, ее левого притока, датировка не установлена					
102	112	Курган у пос.Ометы (у с.Кулешово)	в 1 км к северу от с.Кулешово, близ дороги Черепеть - Мишнево, правобережье р.Ока, около 0,7 км от русла, на пахотном поле, датировка не установлена	№ 6-294 Ф*	нет	нет	нет сведений	нет сведений
103	113	Курган (возможно городище № 20 этого списка)	у д.Песковатое, на правом берегу р.Оки	№ 6-294 Ф*	нет	нет	нет сведений	нет сведений
104	114	Курган	у южной окраины с.Сныхово, близ оврага, левый берег р.Ока, датировка не установлена	№ 6-294 Ф*	имеется 01.11.79	нет	1979 г. археолог Миронова	нет сведений
105	115	Курган (возможно курганная группа № 18 этого списка)	пос. Л.Толстого	№ 6-294 Ф*	нет	нет	нет сведений	нет сведений
106	116	Городище	юго-восточная окраина г.Чекалина в конце ул.Чекалина, на мысу левого берега р. Ока при устье оврага, датируется XII-XVIII вв.	№ 176 Ф	имеется 01.11.79	нет	осмотрено ТАЭ в 1999 г., удовлетвори- тельное	земли поселе- ний
107	117	Курганная группа	1,5 км к западу от пос. Л.Толстого, склон к пойме противоположного от с. Мишнево правого берега р.Упа (правый приток р. Ока), датировка не установлена	№ 176 Ф	имеется 01.11.79	нет	осмотрено ТАЭ в 1999 г., удовлетвори- тельное	луг
108	118	Городище у с. Мишнево	в 1,5 км к востоку от северной окраины с.Мишнево, мыс высокой надпойменной террасы левого берега р. Упа (правый приток р.Ока), датировано ранним железным	№ 176 Ф	имеется 01.11.79	нет	осмотрено ТАЭ в 1999 г., уничтожено	-

1	2	3	4	5	6	7	8	9
			веком					
109	119	Городище «Барская гора»	в 100 м к западу от с. Песковатское, мыс правого берега р. Большая Вырка (левый приток р.Ока), датировано ранним железным веком и XII-XIII вв.	№ 176 Ф	имеется 01.11.79	нет	1979 г. археолог Миронова	нет сведений

Тула

1	2	3	4	5	6	7	8	9
110	120	Остатки оборонительных сооружений, входивших в оборонительную линию «Завитай»	Южная часть современного г.Тулы, поселок Новобасово, между шоссе Тула-Ясная Поляна и территории телецентра, правобережье р. Воронка (левый приток р. Упа, правого притока р.Ока), датированы XVI-XVII вв.	№ 6-294 Ф*	нет	нет	нет сведений	нет сведений
111	121	Курган	г. Тула, 3 км от с. Рубаково	№ 6-294 Ф*	нет	нет	нет сведений	нет сведений

Чернский район

1	2	3	4	5	6	7	8	9
112	122	Городище у д. Плотичино	в 0,15 км к северу от восточной окраины д. Плотичино, мыс левого берега р.Чернь (правый приток р.Зуша, правого притока р.Ока), датировано ранним железным веком и XII-XIV вв.	№ 176 Ф	имеется 15.12.80	нет	осмотрено ТАЭ в 2008 г., удовлетвори- тельное	луг
113	123	Курганная группа, VIII-X вв. н.э. у д. Тшлыково	1,5 км к западу северо-западу от северной окраины д.Тшлыково, склон надпойменной террасы правого берега р.Зуша (правый приток р.Ока), неподалеку от ее устья, датировано VIII-X вв. и XI-XIII вв.	№ 176 Ф	имеется 11.11.75	нет	мониторинг 2004 г. ЦОИПИК удовлетвори- тельное	подпахиваются
114	124	Городище у д. Синюково	в 1 км к северу от северной окраины д.Синюково, мыс правого берега р.Чернь (правый приток р.Зуша,	№ 176 Ф	имеется 15.12.80	нет	осмотрено ТАЭ в 2008 г., удовлетвори- тельно	луг

1	2	3	4	5	6	7	8	9
			правого притока р.Ока), к северо-западу от устья безымянного ручья, датировано ранним железным веком и XII-XIII вв.					

Щекинский район

1	2	3	4	5	6	7	8	9
115	125	Городище у д. Городня	0,2 км к северо-востоку от д.Городня, мыс правого берега ручья, правого притока р.Деготна (левый приток р.Упа, правый притока р.Ока), между двумя оврагами, датировано XII-XIII вв.	№ 176 Ф	имеется 01.10.77	нет	1977 г. археолог Миронова	нет сведений
116	126	Земляной городок «Орловы ворота»	0,5 км к северо-западу от с.Орлово, к юго-востоку от лесного кордона, правобережье р.Упа (правый приток р.Ока), датирован XVI-XVII вв.	№ 176 Ф	нет	нет	нет сведений	нет сведений
117	127	Городище «Пушкаревская круговина»	в 3 км от с.Крапивна, в приустьевской части реки	№ 6-294 Ф*	нет	нет	нет сведений	нет сведений
118	128	Остатки городища, у д.Старая Крапивенка	в 0,3 км к востоку от д.Старая Крапивенка, мыс правого берега р.Крапивенка, левого притока р.Солова (левый приток р. Упа, правого притока р.Ока), к северо-западу от карьера, датировано XII-XIV вв.	№ 176 Ф	имеется 01.10.77	нет	осмотрено ТАЭ в 2007 г., плохое	луг, карьер
119	129	Городище	в 1,7 км от д.Ярцево	№ 6-294 Ф*	нет	нет	нет сведений	нет сведений
120	130	Земляная крепость	в 1,5 км от г.Щекино к северу от северо-восточной окраины поселка Майский, 50 м к северу от пруда, мыс правого берега ручья, левого притока р. Тросна,	№ 6-294 Ф*	нет	нет	нет сведений	нет сведений

1	2	3	4	5	6	7	8	9
			впадающей справа в р. Солова (левый приток р. Упа, правого притока р.Ока), датируется IV-VII вв. и XII-XIII в.в.					
121	131	Городище у с.Селиваново	в 2 км к северо-западу от северо-западной окраины с.Селиваново, мыс левого берега р.Упа (правый приток р.Ока) при устье р.Солова, датировано ранним железным веком	№ 176 Ф	имеется 01.10.77	нет	осмотрено ТАЭ в 2002 г., удовлетвори- тельное	луг
122	132	Селище 1 у с. Супруты	в 1 км к юго-западу от с. Супруты, правый коренной берег р.Упа (правый приток р.Ока), к северо-востоку от городища Супруты, датируется ранним железным веком, IV-VII вв. и XII-XIV вв.	№ 176 Ф	имеется 12.12.83	нет	осмотрено ТАЭ в 2008 г., удовлетвори- тельное	огороды

Ясногорский район

1	2	3	4	5	6	7	8	9
123	133	Городище «Малахов курган»	0,5 км к востоку от д. Новоклейменово, урочище Малаховский курган, мыс правого берега р. Сулема (Селюма) (левый приток р. Вашана, правого притока р.Ока), при устье ручья Малаховка, датируется ранним железным веком, XII-XVII вв.	№ 176 Ф	имеется 12.06.73	нет	осмотрено ТАЭ в 2000 г., удовлетвори- тельное	луг
124	134	Городище у д.Павловское	2,1 км к северо-западу от д.Павловское, 2,2 км к юго-востоку от д.Кузьмищево, 0,8 км к западу от д.Борисово, рядом с остатками церкви и старого кладбища, мыс левого берега	№ 176 Ф	имеется 01.09.78	нет	осмотрено ТАЭ в 1999 г., удовлетвори- тельное	луг

1	2	3	4	5	6	7	8	9
			ручья Столбня (правый приток р.Беспута, правого притока р. Ока), при устье оврага, датируется ранним железным веком и XVI-XVII вв.					
125	135	Городище у д. Кукуй	западная окраина д.Кукуй, высокая надпойменная терраса левого берега р. Беспута (правый приток р.Ока), датируется ранним железным веком и XII-XIV вв.	№ 176 Ф	имеется 01.09.78	нет	1978 г. археолог Миронова	луг
126	136	Городище у д. Якорь (в списке № 176 - в Веневском районе)	0,1 км от бывшей д.Якорь, надпойменная терраса левого берега р. Абрань (правый приток р.Беспута, правого притока р. Ока), датируется XVI-XVII вв.	№ 176 Ф	имеется 01.09.78	нет	осмотрено ТАЭ в 1988 г., удовлетвори- тельное	луг
127	137	Городище «Стрелица»	д.Макаровка, 1 км западнее деревни, правый берег р.Ока	№ 176 Ф	нет	нет	-	-
128	138	Городище «Четырская Гора»	д.Федоровка, 1,5 км севернее деревни, правый берег р.Ока	№ 176 Ф	нет	нет	-	-
129	139	Городище «Плотское»	д.Хорошевка, 0,2 км севернее деревни, правый берег р.Ока	№ 176 Ф	нет	нет	-	-
130	140	Городище «Земляные Ворота»	д.Юрцово, 0,2 км северо-западнее деревни, левый берег р.Беспута	№ 176 Ф	нет	нет	-	-

Выявленные объекты культурного наследия

	Наименование ВОКН Датировка	Муниципальное образование на территории которого находится ВОКН	Местонахождение объекта культурного наследия в соответствии с документом о постановке на гос. охрану	Вид ВОКН	Сведения об историко культурной ценности	Дата и номер приказа о включении в Перечень	Исполь- зование на дату предос- тавления сведе- ний	Состоя- ние на дату предос- тавления сведе- ний	Приме- чание: наличие фотома- териалов
1	2	3	4	5	6	7	8	9	10
1.	Казначейские палаты, XVIIIв	Алексинский район	г. Алексин, пл. Базарная	Памятник	Список ВО от 25.12.2001г.	Приказ министерства культуры и туризма Тульской области от 15.12.2013 № 210 «Об утверждении списка выявленных объектов, представляющих историко-культурную ценность»			
2.	Дом жилой, I четв. XIXв.	Алексинский район	г., Алексин, Базарный пер., д.7	Памятник	Список ВО от 25.12.2001г.	Приказ министерства культуры и туризма Тульской области от 15.12.2013 № 210 «Об утверждении списка выявленных объектов, представляющих историко-культурную ценность»			
3.	Дом жилой, кон. XIXв.	Алексинский район	г. Алексин, Радобужская ул., д.37, лит. 2А, 3А, 4А, 10А	Памятник	Список ВО от 25.12.2001г.	Приказ министерства культуры и туризма Тульской области от 15.12.2013 № 210 «Об утверждении списка выявленных объектов, представляющих историко-культурную ценность»			
4.	Дом жилой, II пол. XIXв.	Алексинский район	г. Алексин, Радобужская ул., д.39, лит. А	Памятник	Список ВО от 25.12.2001г.	Приказ министерства культуры и туризма Тульской области от 15.12.2013 № 210 «Об утверждении списка выявленных объектов, представляющих историко-культурную ценность»			
5.	Здание пожарной части, II пол. XIXв.	Алексинский район	г. Алексин, пл. Свободы, д.1	Памятник	Список ВО от 25.12.2001г.	Приказ министерства культуры и туризма Тульской области от 15.12.2013 № 210 «Об			

1	2	3	4	5	6	7	8	9	10
						утверждении списка выявленных объектов, представляющих историко-культурную ценность»			
6.	Дом купца Азимова, 1830г.	Алексинский район	г., Алексин, Советская ул., д. 2	Памятник	Список ВО от 25.12.2001г.	Приказ министерства культуры и туризма Тульской области от 15.12.2013 № 210 «Об утверждении списка выявленных объектов, представляющих историко-культурную ценность»			
7.	Лавка, посл.четв XIXв.	Алексинский район	г.Алексин, Советская ул., д. 3, лит. А	Памятник	Список ВО от 25.12.2001г.	Приказ министерства культуры и туризма Тульской области от 15.12.2013 № 210 «Об утверждении списка выявленных объектов, представляющих историко-культурную ценность»			
8.	Дом жилой, сер.XIXв.	Алексинский район	г.Алексин, Советская ул., д. 5, лит. А, 2к	Памятник	Список ВО от 25.12.2001г.	Приказ министерства культуры и туризма Тульской области от 15.12.2013 № 210 «Об утверждении списка выявленных объектов, представляющих историко-культурную ценность»			
9.	Дом жилой, кон.XIXв.	Алексинский район	г.Алексин, Советская ул., д. 6, лит. А	Памятник	Список ВО от 25.12.2001г.	Приказ министерства культуры и туризма Тульской области от 15.12.2013 № 210 «Об утверждении списка выявленных объектов, представляющих историко-культурную ценность»			
10.	Дом жилой, кон.XIXв.	Алексинский район	г.Алексин, Советская ул., д. 10, лит. А, А1	Памятник	Список ВО от 25.12.2001г.	Приказ министерства культуры и туризма Тульской области от 15.12.2013 № 210 «Об утверждении списка выявленных объектов, представляющих историко-культурную ценность»			

1	2	3	4	5	6	7	8	9	10
11.	Общественное здание, кон. XIX в. - нач. XX в.	Алексинский район	Советская ул., д. 13, лит. А, А1	Памятник		Приказ министерства культуры и туризма Тульской области от 15.12.2013 № 210 «Об утверждении списка выявленных объектов, представляющих историко-культурную ценность»			
12.	Дом Аверьяновых, 1894 г.	Алексинский район	г. Алексин, Советская ул., д. 16, лит. А, А1	Памятник	Список ВО от 25.12.2001 г.	Приказ министерства культуры и туризма Тульской области от 15.12.2013 № 210 «Об утверждении списка выявленных объектов, представляющих историко-культурную ценность»			
13.	Дом жилой, кон. XIX в.	Алексинский район	г. Алексин, Советская ул., д. 20, лит. А, А1	Памятник	Список ВО от 25.12.2001 г.	Приказ министерства культуры и туризма Тульской области от 15.12.2013 № 210 «Об утверждении списка выявленных объектов, представляющих историко-культурную ценность»			
14.	Общественное здание, 2-я пол. XIX в. - нач. XX в.	Алексинский район	г. Алексин, Советская ул., д. 25	Памятник	Список ВО от 25.12.2001 г.	Приказ министерства культуры и туризма Тульской области от 15.12.2013 № 210 «Об утверждении списка выявленных объектов, представляющих историко-культурную ценность»			
15.	Усадьба Горшковых, сер. XIX в.: главный дом, сер. XIX в. дома жилые (два), сер. XIX в.	Алексинский район	г. Алексин, Тульская ул., 1, 3, 5 Тульская ул., 1 Тульская ул., 3, 5	Ансамбль	Список ВО от 25.12.2001 г.	Приказ министерства культуры и туризма Тульской области от 15.12.2013 № 210 «Об утверждении списка выявленных объектов, представляющих историко-культурную ценность»			
16.	Дом жилой, кон. XIX в.	Алексинский район	г. Алексин, Тульская ул., д. 9, лит. А, а	Памятник	Список ВО от 25.12.2001 г.	Приказ министерства культуры и туризма Тульской области от 15.12.2013 № 210 «Об утверждении списка выявленных объектов, представляющих историко-культурную ценность»			

1	2	3	4	5	6	7	8	9	10
17.	Городское училище, 1824г.	Алексинский район	г.Алексин, Тульская ул., д. 15, лит. А, 1А, а, а ¹	Памятник	Список ВО от 25.12.2001г.	Приказ министерства культуры и туризма Тульской области от 15.12.2013 № 210 «Об утверждении списка выявленных объектов, представляющих историко-культурную ценность»			
18.	Усадьба Тюфякина (Бэра), 1770-е гг. главный дом, 1770-е гг. флигели (два), 1770-е гг. западный корпус парадного двора, кон.ХVIIIв.	Алексинский район	г.Алексин, Чехова ул. Чехова ул., д.3 Чехова ул., д.2, 4 Чехова ул., д.5	Ансамбль	Список ВО от 25.12.2001г.	Приказ министерства культуры и туризма Тульской области от 15.12.2013 № 210 «Об утверждении списка выявленных объектов, представляющих историко-культурную ценность»			
19.	Церковь св. Троицы, 1809- 1815гг.	Алексинский район	Алексинский район с. Афонасьево	Памятник	Список ВО от 25.12.2001г.	Приказ министерства культуры и туризма Тульской области от 15.12.2013 № 210 «Об утверждении списка выявленных объектов, представляющих историко-культурную ценность»			
20.	Церковь Воскресения Христова, 1803г.	Алексинский район	Алексинский район с. Богучарово	Памятник	Список ВО от 25.12.2001г.	Приказ министерства культуры и туризма Тульской области от 15.12.2013 № 210 «Об утверждении списка выявленных объектов, представляющих историко-культурную ценность»			
21.	Церковь Николая Чудотворца, XIXв.	Алексинский район	Алексинский район с. Изволь	Памятник	Список ВО от 25.12.2001г.	Приказ министерства культуры и туризма Тульской области от 15.12.2013 № 210 «Об утверждении списка выявленных объектов, представляющих историко-культурную ценность»			
22.	Усадьба Лазарева (вл.кн. Романова	Алексинский район	Алексинский район	Памятник	Список ВО от 25.12.2001г.	Приказ министерства культуры и туризма			

1	2	3	4	5	6	7	8	9	10
	Н. Н.), XIXв. парк		с. Першино			Тульской области от 15.12.2013 № 210 «Об утверждении списка выявленных объектов, представляющих историко-культурную ценность»			
23.	Здание станции железной дороги ст. Рюриково, XIXв.	Алексинский район	Алексинский район ст. Рюриково	Памятник	Список ВО от 25.12.2001г.	Приказ министерства культуры и туризма Тульской области от 15.12.2013 № 210 «Об утверждении списка выявленных объектов, представляющих историко-культурную ценность»			
24.	Усадьба Хитрово (Бибиковых), нач.XIXв. главный дом, нач.XIXв. парк с прудом	Алексинский район	Алексинский район с. Сенево, ул.Садовая, д.27	Ансамбль	Список ВО от 25.12.2001г.	Приказ министерства культуры и туризма Тульской области от 15.12.2013 № 210 «Об утверждении списка выявленных объектов, представляющих историко-культурную ценность»			
25.	Усадьба Кульжинских, сер.XIXв. главный дом парк с прудами	Алексинский район	Алексинский район д. Юдинки	Ансамбль	Список ВО от 25.12.2001г.	Приказ министерства культуры и туризма Тульской области от 15.12.2013 № 210 «Об утверждении списка выявленных объектов, представляющих историко-культурную ценность»			
26.	Церковь во имя Святой Троицы	Арсеньевский район	Арсеньевский район с.Комарево	Памятник	Список ВО от 13.06.2011г.	Приказ министерства культуры и туризма Тульской области от 15.12.2013 № 210 «Об утверждении списка выявленных объектов, представляющих историко-культурную ценность»			
27.	Надгробия Е.Ф. Языковой (1774-1846 гг.), С.И. Языкова	Арсеньевский район	Арсеньевский район с.Комарево	Памятник		Приказ министерства культуры и туризма Тульской области от 15.12.2013 № 210 «Об утверждении списка выявленных объектов, представляющих историко-культурную ценность»			

1	2	3	4	5	6	7	8	9	10
28.	Усадьба Прохорова, XIXв. дом жилой флигель	Белевский район	г.Белёв, Беликова ул Беликова ул., д.15, лит. А Беликова ул., д.17	Ансамбль	Список ВО от 07.08.2002г.	Приказ министерства культуры и туризма Тульской области от 15.12.2013 № 210 206 утверждения списка выявленных объектов, представляющих историко-культурную ценность»			
29.	Дом жилой, кон.XIXв.	Белевский район	г.Белёв, Беликова ул., д.37, лит. А	Памятник	Список ВО от 07.08.2002г.	Приказ министерства культуры и туризма Тульской области от 15.12.2013 № 210 «Об утверждении списка выявленных объектов, представляющих историко-культурную ценность»			
30.	Дом жилой, кон. XIX - нач. XXв.	Белевский район	г.Белёв, Белославская ул., д. 8, лит. А	Памятник	Список ВО от 07.08.2002г.	Приказ министерства культуры и туризма Тульской области от 15.12.2013 № 210 «Об утверждении списка выявленных объектов, представляющих историко-культурную ценность»			
31.	Дом жилой, XIX в.	Белевский район	г.Белёв, им. М. Ф. Бурцева ул., д.10, лит. А	Памятник	Список ВО от 07.08.2002г.	Приказ министерства культуры и туризма Тульской области от 15.12.2013 № 210 «Об утверждении списка выявленных объектов, представляющих историко-культурную ценность»			
32.	Церковь Петра и Павла, 1782г., 1850-е гг.	Белевский район	г.Белёв, Гражданская ул., д.2 а	Памятник	Список ВО от 07.08.2002г.	Приказ министерства культуры и туризма Тульской области от 15.12.2013 № 210 «Об утверждении списка выявленных объектов, представляющих историко-культурную ценность»			
33.	Училище, 2 пол. XIX в.	Белевский район	г.Белёв, Жуковского ул., д.10, лит. А (г.Белёв, Жуковского ул., д.16, лит. А)	Памятник	Список ВО от 07.08.2002г.	Приказ министерства культуры и туризма Тульской области от 15.12.2013 № 210 «Об утверждении списка выявленных объектов, представляющих историко-культурную ценность»			

1	2	3	4	5	6	7	8	9	10
34.	Дом Черкасова с воротами, кон. XIX в.	Белевский район	г. Белёв, Истоминская ул., д. 10, лит. А	Памятник	Список ВО от 07.08.2002г.	Приказ министерства культуры и туризма Тульской области от 15.12.2013 № 210 «Об утверждении списка выявленных объектов, представляющих историко-культурную ценность»			
35.	Дом жилой, 2 пол. XIX в.	Белевский район	г. Белёв, Истоминская ул., д. 18, лит. А	Памятник	Список ВО от 07.08.2002г.	Приказ министерства культуры и туризма Тульской области от 15.12.2013 № 210 «Об утверждении списка выявленных объектов, представляющих историко-культурную ценность»			
36.	Дом жилой, 4-я четв. XIX в.	Белевский район	г. Белёв, Крутая ул., д. 6, лит. А	Памятник	Список ВО от 07.08.2002г.	Приказ министерства культуры и туризма Тульской области от 15.12.2013 № 210 «Об утверждении списка выявленных объектов, представляющих историко-культурную ценность»			
37.	Дом жилой, кон. XIX - нач. XX в.	Белевский район	г. Белёв, Лебедевская ул., д. 12, лит. А	Памятник	Список ВО от 07.08.2002г.	Приказ министерства культуры и туризма Тульской области от 15.12.2013 № 210 «Об утверждении списка выявленных объектов, представляющих историко-культурную ценность»			
38.	Епархиальное училище (здание), кон. XIX в.	Белевский район	г. Белёв, Ленина ул., д. 6/№	Памятник	Список ВО от 07.08.2002г.	Приказ министерства культуры и туризма Тульской области от 15.12.2013 № 210 «Об утверждении списка выявленных объектов, представляющих историко-культурную ценность»			
39.	Казначейство, нач. XX в.	Белевский район	г. Белёв, Лермонтова ул., д. 7	Памятник	Список ВО от 07.08.2002г.	Приказ министерства культуры и туризма Тульской области от 15.12.2013 № 210 «Об утверждении списка выявленных объектов, представляющих историко-культурную ценность»			

1	2	3	4	5	6	7	8	9	10
40.	Монастырское училище, XIX в.	Белевский район	г.Белёв, Краснорабочий поселок, д. 46, лит. А, Б	Памятник	Список ВО от 07.08.2002г.	Приказ министерства культуры и туризма Тульской области от 15.12.2013 № 210 «Об утверждении списка выявленных объектов, представляющих историко-культурную ценность»			
41.	Аптека, кон. XIX - нач. XX вв.	Белевский район	г.Белёв, К. Маркса ул., д.58, лит. А	Памятник	Список ВО от 07.08.2002г.	Приказ министерства культуры и туризма Тульской области от 15.12.2013 № 210 «Об утверждении списка выявленных объектов, представляющих историко-культурную ценность»			
42.	Дом жилой, XIX в.	Белевский район	г.Белёв, К. Маркса ул., д.64, лит. А	Памятник	Список ВО от 07.08.2002г.	Приказ министерства культуры и туризма Тульской области от 15.12.2013 № 210 «Об утверждении списка выявленных объектов, представляющих историко-культурную ценность»			
43.	Дом жилой, 2 пол. XIX в.	Белевский район	г.Белёв, К. Маркса ул., д.67	Памятник	Список ВО от 07.08.2002г.	Приказ министерства культуры и туризма Тульской области от 15.12.2013 № 210 «Об утверждении списка выявленных объектов, представляющих историко-культурную ценность»			
44.	Дом купца Тинькова (Илюшечкина), кон. XIX - нач. XX в.	Белевский район	г.Белёв, К. Маркса ул., д.75, лит. А, а, а ²	Памятник	Список ВО от 07.08.2002г.	Приказ министерства культуры и туризма Тульской области от 15.12.2013 № 210 «Об утверждении списка выявленных объектов, представляющих историко-культурную ценность»			
45.	Дом жилой, XIX в.	Белевский район	г.Белёв, К. Маркса ул., д.81, лит. А	Памятник	Список ВО от 07.08.2002г.	Приказ министерства культуры и туризма Тульской области от 15.12.2013 № 210 «Об утверждении списка выявленных объектов, представляющих историко-культурную ценность»			

1	2	3	4	5	6	7	8	9	10
46.	Гостиница, 2 пол. XIX в.	Белевский район	г.Белёв, К. Маркса ул., д.82, лит. А, А ¹	Памятник	Список ВО от 07.08.2002г.	Приказ министерства культуры и туризма Тульской области от 15.12.2013 № 210 «Об утверждении списка выявленных объектов, представляющих историко-культурную ценность»			
47.	Дом жилой, 2 пол. XIX в.	Белевский район	г.Белёв, К. Маркса ул., д.85, лит. А	Памятник	Список ВО от 07.08.2002г.	Приказ министерства культуры и туризма Тульской области от 15.12.2013 № 210 «Об утверждении списка выявленных объектов, представляющих историко-культурную ценность»			
48.	Монастырская гостиница, 2 пол. XIX в.	Белевский район	г.Белёв, К. Маркса ул., д.89, лит. А	Памятник	Список ВО от 07.08.2002г.	Приказ министерства культуры и туризма Тульской области от 15.12.2013 № 210 «Об утверждении списка выявленных объектов, представляющих историко-культурную ценность»			
49.	Дом жилой доходный, XIXв.	Белевский район	г.Белёв, К. Маркса ул., д.96-98, лит. А	Памятник	Список ВО от 07.08.2002г.	Приказ министерства культуры и туризма Тульской области от 15.12.2013 № 210 «Об утверждении списка выявленных объектов, представляющих историко-культурную ценность»			
50.	Усадьба городская, 2 пол. XIX в. главный дом, 1879г. флигель, 1879г. ворота	Белевский район	г.Белёв, К. Маркса ул., 100, 102 д.102, лит. А д.100, лит. А(состоит на охрану по Реш Тулоблисполкома от 09.04.1969г. № 6-294)	Ансамбль	Список ВО от 07.08.2002г.	Приказ министерства культуры и туризма Тульской области от 15.12.2013 № 210 «Об утверждении списка выявленных объектов, представляющих историко-культурную ценность»			
51.	Усадьба купца Рыжкова, кон. XIXв. главный дом, 1890г.	Белевский район	г.Белёв, К. Маркса ул., 112, 114 К. Маркса ул., д.114, лит. А,а К. Маркса ул.,	Ансамбль	Список ВО от 07.08.2002г.	Приказ министерства культуры и туризма Тульской области от 15.12.2013 № 210 «Об утверждении списка выявленных объектов, представляющих историко-культурную			

1	2	3	4	5	6	7	8	9	10
	лавка, 1892г. ворота		д.112, лит. А			ценность»			
52.	Церковь Вознесения Господня (единоверческая), XIX в.	Белевский район	К. Маркса ул., д.116, лит. А, а ¹	Памятник	Список ВО от 07.08.2002г.	Приказ министерства культуры и туризма Тульской области от 15.12.2013 № 210 «Об утверждении списка выявленных объектов, представляющих историко-культурную ценность»			
53.	Дом жилой, 2 пол. XIX в.	Белевский район	К. Маркса ул., д.138, лит. А	Памятник	Список ВО от 07.08.2002г.	Приказ министерства культуры и туризма Тульской области от 15.12.2013 № 210 «Об утверждении списка выявленных объектов, представляющих историко-культурную ценность»			
54.	Дом купца Игнатова с воротами, 1 пол. XIX в.	Белевский район	К. Маркса ул., д.154, лит. А, а, а ₁ , а ₂	Ансамбль	Список ВО от 07.08.2002г.	Приказ министерства культуры и туризма Тульской области от 15.12.2013 № 210 «Об утверждении списка выявленных объектов, представляющих историко-культурную ценность»			
55.	Церковь святителя Николая, 1869г.	Белевский район	К. Маркса ул., д.115 ^а	Памятник	Список ВО от 07.08.2002г.	Приказ министерства культуры и туризма Тульской области от 15.12.2013 № 210 «Об утверждении списка выявленных объектов, представляющих историко-культурную ценность»			
56.	Лабаз, 2-я треть XIXв.	Белевский район	г.Белёв, Октября пл. / К. Маркса ул., д.б/№	Памятник	Список ВО от 07.08.2002г.	Приказ министерства культуры и туризма Тульской области от 15.12.2013 № 210 «Об утверждении списка выявленных объектов, представляющих историко-культурную ценность»			

1	2	3	4	5	6	7	8	9	10
57.	Школа, 1912г.	Белевский район	г.Белёв, Первомайская ул., д.10, лит. А	Памятник	Список ВО от 07.08.2002г.	Приказ министерства культуры и туризма Тульской области от 15.12.2013 № 210 «Об утверждении списка выявленных объектов, представляющих историко-культурную ценность»			
58.	Почта, постоянный двор, XIXв.	Белевский район	г.Белёв, С. Перовской ул., д.1, лит. А, Б	Памятник	Список ВО от 07.08.2002г.	Приказ министерства культуры и туризма Тульской области от 15.12.2013 № 210 «Об утверждении списка выявленных объектов, представляющих историко-культурную ценность»			
59.	Дом жилой, XIX в.	Белевский район	г.Белёв, С. Перовской ул., д.2	Памятник	Список ВО от 07.08.2002г.	Приказ министерства культуры и туризма Тульской области от 15.12.2013 № 210 «Об утверждении списка выявленных объектов, представляющих историко-культурную ценность»			
60.	Железнодорожны й вокзал, кон. XIXв. здание вокзала станционное строение дом жилой станционных работников, XIXв. дом жилой станционных работников депо	Белевский район	г.Белёв, Привокзальная пл. Привокзальная пл., д.29, лит. А Привокзальная ул., д.19, лит. А Привокзальная ул., д.5 Привокзальная ул., д.15 Привокзальная ул., (перрон) Привокзальная ул., б/№ без адреса	Ансамбль	Список ВО от 07.08.2002г.	Приказ министерства культуры и туризма Тульской области от 15.12.2013 № 210 «Об утверждении списка выявленных объектов, представляющих историко-культурную ценность»			

1	2	3	4	5	6	7	8	9	10
	водонапорная башня железнодорожный мост								
61.	Железнодорожная больница, нач. XX в. главный корпус второй корпус больничные службы	Белевский район	Привокзальная ул., д.25 Привокзальная ул., д.25, лит. А Привокзальная ул., д.25, лит. Б Привокзальная ул., д.25, лит. В	Ансамбль	Список ВО от 07.08.2002г.	Приказ министерства культуры и туризма Тульской области от 15.12.2013 № 210 «Об утверждении списка выявленных объектов, представляющих историко-культурную ценность»			
62.	Дом жилой, кон. XIX - нач. XX в.	Белевский район	г.Белёв, Пролетарская ул., д.19, лит. А	Памятник	Список ВО от 07.08.2002г.	Приказ министерства культуры и туризма Тульской области от 15.12.2013 № 210 «Об утверждении списка выявленных объектов, представляющих историко-культурную ценность»			
63.	Дом жилой, кон. XIX - нач. XX в.	Белевский район	г.Белёв, Пушкина ул., д. 24, лит. А	Памятник	Список ВО от 07.08.2002г.	Приказ министерства культуры и туризма Тульской области от 15.12.2013 № 210 «Об утверждении списка выявленных объектов, представляющих историко-культурную ценность»			
64.	Гимназия женская, 1912г.	Белевский район	Пушкина ул., д. 25	Памятник	Список ВО от 07.08.2002г.	Приказ министерства культуры и туризма Тульской области от 15.12.2013 № 210 «Об утверждении списка выявленных объектов, представляющих историко-культурную ценность»			
65.	Дом жилой, XIX в.	Белевский район	г.Белёв, Революции пл., д.3-4, лит А, А ¹	Памятник	Список ВО от 07.08.2002г.	Приказ министерства культуры и туризма Тульской области от 15.12.2013 № 210 «Об утверждении списка выявленных объектов, представляющих историко-культурную ценность»			

1	2	3	4	5	6	7	8	9	10
66.	Магистрат, 1787г., 1832г.	Белевский район	г.Белёв, Революции пл., д.7	Памятник	Список ВО от 07.08.2002г.	Приказ министерства культуры и туризма Тульской области от 15.12.2013 № 210 «Об утверждении списка выявленных объектов, представляющих историко-культурную ценность»			
67.	Дом жилой, сер.ХІХ в. - 2-я пол.ХІХв.	Белевский район	г.Белёв, Советская ул., д. 20	Памятник	Список ВО от 07.08.2002г.	Приказ министерства культуры и туризма Тульской области от 15.12.2013 № 210 «Об утверждении списка выявленных объектов, представляющих историко-культурную ценность»			
68.	Гостиница, сер. ХІХв.	Белевский район	г.Белёв, Советская ул., д. 21	Памятник	Список ВО от 07.08.2002г.	Приказ министерства культуры и туризма Тульской области от 15.12.2013 № 210 «Об утверждении списка выявленных объектов, представляющих историко-культурную ценность»			
69.	Библиотека, 1858г.	Белевский район	г.Белёв, Советская ул., д. 23	Памятник	Список ВО от 07.08.2002г.	Приказ министерства культуры и туризма Тульской области от 15.12.2013 № 210 «Об утверждении списка выявленных объектов, представляющих историко-культурную ценность»			
70.	Дом жилой, кон. ХІХ в.	Белевский район	г.Белёв, Советская ул., д. 24	Памятник	Список ВО от 07.08.2002г.	Приказ министерства культуры и туризма Тульской области от 15.12.2013 № 210 «Об утверждении списка выявленных объектов, представляющих историко-культурную ценность»			
71.	Хранилище библиотеки, 2-я пол.ХІХв.	Белевский район	г.Белёв, Советская ул., д. 25	Памятник	Список ВО от 07.08.2002г.	Приказ министерства культуры и туризма Тульской области от 15.12.2013 № 210 «Об утверждении списка выявленных объектов, представляющих историко-культурную ценность»			

1	2	3	4	5	6	7	8	9	10
72.	Дом жилой, кон. XIX - нач. XX в.	Белевский район	г.Белёв, Советская ул., д. 32	Памятник	Список ВО от 07.08.2002г.	Приказ министерства культуры и туризма Тульской области от 15.12.2013 № 210 «Об утверждении списка выявленных объектов, представляющих историко-культурную ценность»			
73.	Дом жилой, кон. XIX в.	Белевский район	г.Белёв, Советская ул., д. 38, лит. А	Памятник	Список ВО от 07.08.2002г.	Приказ министерства культуры и туризма Тульской области от 15.12.2013 № 210 «Об утверждении списка выявленных объектов, представляющих историко-культурную ценность»			
74.	Дом жилой, 1889г.	Белевский район	г.Белёв, Советская ул., д. 89, лит. А, а ¹ , а ²	Памятник	Список ВО от 07.08.2002г.	Приказ министерства культуры и туризма Тульской области от 15.12.2013 № 210 «Об утверждении списка выявленных объектов, представляющих историко-культурную ценность»			
75.	Винный завод, кон. XIX в. I корпус постройки (две)	Белевский район	г.Белёв, Спортивная ул., д.3 отсутствуют материалы БТИ	Ансамбль	Список ВО от 07.08.2002г.	Приказ министерства культуры и туризма Тульской области от 15.12.2013 № 210 «Об утверждении списка выявленных объектов, представляющих историко-культурную ценность»			
76.	Реальное мужское училище, кон. XIX - нач. XX в. главный корпус дом жилой для преподавателей	Белевский район	г.Белев, Фрунзе ул., д.37, 38 д.37, лит. А д.38, лит. А	Ансамбль	Список ВО от 07.08.2002г.	Приказ министерства культуры и туризма Тульской области от 15.12.2013 № 210 «Об утверждении списка выявленных объектов, представляющих историко-культурную ценность»			
77.	Церковь Обновления храма Воскресения Христова, 1767г., 1863г.	Белевский район	Белёвский район, с. Алтухово	Памятник	Список ВО от 07.08.2002г.	Приказ министерства культуры и туризма Тульской области от 15.12.2013 № 210 «Об утверждении списка выявленных объектов, представляющих историко-культурную ценность»			

1	2	3	4	5	6	7	8	9	10
78.	Церковь святителя Иоанна Златоуста	Белевский район	Белёвский район, с. Бакино	Памятник	Список ВО от 07.08.2002г.	Приказ министерства культуры и туризма Тульской области от 15.12.2013 № 210 «Об утверждении списка выявленных объектов, представляющих историко-культурную ценность»			
79.	Главный дом усадьбы Фандеевых, XIX в.	Белевский район	Белёвский район, д. Велична	Памятник	Список ВО от 07.08.2002г.	Приказ министерства культуры и туризма Тульской области от 15.12.2013 № 210 «Об утверждении списка выявленных объектов, представляющих историко-культурную ценность»			
80.	Церковь Успения Пресвятой Богородицы, 1768г.	Белевский район	Белёвский район, с. Лиховищи	Памятник	Список ВО от 07.08.2002г.	Приказ министерства культуры и туризма Тульской области от 15.12.2013 № 210 «Об утверждении списка выявленных объектов, представляющих историко-культурную ценность»			
81.	Церковь Покрова Пресвятой Богородицы, 1667-1695гг., 1880г.	Белевский район	Белёвский район, с. Темрянь	Памятник	Список ВО от 07.08.2002г.	Приказ министерства культуры и туризма Тульской области от 15.12.2013 № 210 «Об утверждении списка выявленных объектов, представляющих историко-культурную ценность»			
82.	Главный дом усадьбы Елагиных	Белевский район	Белёвский район, д. Уткино	Памятник	Список ВО от 07.08.2002г.	Приказ министерства культуры и туризма Тульской области от 15.12.2013 № 210 «Об утверждении списка выявленных объектов, представляющих историко-культурную ценность»			
83.	Дом жилой, XIX в.- нач. XXв.	Богородицкий район	г. Богородицк. Коммунаров ул., д.8, лит. А	Памятник	Список ВО от 30.12.2002г.	Приказ министерства культуры и туризма Тульской области от 15.12.2013 № 210 «Об утверждении списка выявленных объектов, представляющих историко-культурную ценность»			

1	2	3	4	5	6	7	8	9	10
84.	Мужская гимназия корпус южный, XVIII-XIX вв. корпус северный, кон.XIX в.	Богородицкий район	г.Богородицк, Коммунаров ул., д.10, лит. А Коммунаров ул., д.12, лит. А	Ансамбль	Список ВО от 30.12.2002г.	Приказ министерства культуры и туризма Тульской области от 15.12.2013 № 210 «Об утверждении списка выявленных объектов, представляющих историко-культурную ценность»			
85.	Дом Лукина (Струковой), 1 пол. XIXв., 1 пол.XX в	Богородицкий район	г.Богородицк, Коммунаров ул., д.24, лит. А	Памятник	Список ВО от 30.12.2002г.	Приказ министерства культуры и туризма Тульской области от 15.12.2013 № 210 «Об утверждении списка выявленных объектов, представляющих историко-культурную ценность»			
86.	Ветеринарная лечебница и аптека, 1 пол.XIX в.	Богородицкий район	Коммунаров ул., д.27, лит. А	Памятник	Список ВО от 30.12.2002г.	Приказ министерства культуры и туризма Тульской области от 15.12.2013 № 210 «Об утверждении списка выявленных объектов, представляющих историко-культурную ценность»			
87.	Дом жилой, кон.XVIII- нач.XIXвв.	Богородицкий район	г.Богородицк, Коммунаров ул., д.31, лит. А	Памятник	Список ВО от 30.12.2002г.	Приказ министерства культуры и туризма Тульской области от 15.12.2013 № 210 «Об утверждении списка выявленных объектов, представляющих историко-культурную ценность»			
88.	Дом с магазином «Книги» и библиотекой (КАГИЗ), 1957г.	Богородицкий район	г.Богородицк, Коммунаров ул./Володарского ул., д.38/4, лит. А	Памятник	Список ВО от 30.12.2002г.	Приказ министерства культуры и туризма Тульской области от 15.12.2013 № 210 «Об утверждении списка выявленных объектов, представляющих историко-культурную ценность»			
89.	Комплекс жилых домов, 1930-е гг.: дом жилой	Богородицкий район	г.Богородицк, Коммунаров ул., д.47, лит. А	Ансамбль	Список ВО от 30.12.2002г.	Приказ министерства культуры и туризма Тульской области от 15.12.2013 № 210 «Об утверждении списка выявленных объектов, представляющих историко-культурную ценность»			

1	2	3	4	5	6	7	8	9	10
90.	Колбасная, кон. XIX в.	Богородицкий район	г. Богородицк, Коммунаров ул., д. 51, лит. А	Памятник	Список ВО от 30.12.2002г.	Приказ министерства культуры и туризма Тульской области от 15.12.2013 № 210 «Об утверждении списка выявленных объектов, представляющих историко-культурную ценность»			
91.	Дом врача, кон. XIX в. Здесь в 1920-е гг. находился Комитет ВКПБ	Богородицкий район	г. Богородицк, Коммунаров ул., д. 54, лит. А	Памятник	Список ВО от 30.12.2002г.	Приказ министерства культуры и туризма Тульской области от 15.12.2013 № 210 «Об утверждении списка выявленных объектов, представляющих историко-культурную ценность»			
92.	Казначейство, нач. XX в., арх. Соболев С.Н.	Богородицкий район	г. Богородицк, Коммунаров ул., д. 57, лит. А	Памятник	Список ВО от 30.12.2002г.	Приказ министерства культуры и туризма Тульской области от 15.12.2013 № 210 «Об утверждении списка выявленных объектов, представляющих историко-культурную ценность»			
93.	Дом купца Кобякова Н.Н., кон. XIX в.	Богородицкий район	г. Богородицк, Коммунаров ул., д. 65, лит. А	Памятник	Список ВО от 30.12.2002г.	Приказ министерства культуры и туризма Тульской области от 15.12.2013 № 210 «Об утверждении списка выявленных объектов, представляющих историко-культурную ценность»			
94.	Почта, жандармское управление, 1770 г., 1950-е гг.	Богородицкий район	г. Богородицк, Коммунаров ул., д. 69, лит. А	Памятник	Список ВО от 30.12.2002г.	Приказ министерства культуры и туризма Тульской области от 15.12.2013 № 210 «Об утверждении списка выявленных объектов, представляющих историко-культурную ценность»			
95.	Дом жилой, XIX в.	Богородицкий район	г. Богородицк, Коммунаров ул., д. 78, лит. А	Памятник	Список ВО от 30.12.2002г.	Приказ министерства культуры и туризма Тульской области от 15.12.2013 № 210 «Об утверждении списка выявленных объектов, представляющих историко-культурную ценность»			

1	2	3	4	5	6	7	8	9	10
96.	Дом жилой (дом Новикова), 1840-1880 гг.	Богородицкий район	г.Богородицк, Коммунаров ул., д.104, лит. А	Памятник	Список ВО от 30.12.2002г.	Приказ министерства культуры и туризма Тульской области от 15.12.2013 № 210 «Об утверждении списка выявленных объектов, представляющих историко-культурную ценность»			
97.	Гостиница Ломакина, XIX – XX вв.	Богородицкий район	г.Богородицк, Ленина ул., д.3, лит. А	Памятник	Список ВО от 30.12.2002г.	Приказ министерства культуры и туризма Тульской области от 15.12.2013 № 210 «Об утверждении списка выявленных объектов, представляющих историко-культурную ценность»			
98.	Дом с лавками Кобякова В.А, 2-я пол.XIX – нач.XX вв.	Богородицкий район	г.Богородицк, Ленина ул., д.6, лит.А, А1, А2, А3 (г.Богородицк, Ленина ул., д.4, лит.А, А1, А2, А3)	Памятник	Список ВО от 30.12.2002г.	Приказ министерства культуры и туризма Тульской области от 15.12.2013 № 210 «Об утверждении списка выявленных объектов, представляющих историко-культурную ценность»			
99.	Дом жилой, XIX в	Богородицкий район	г.Богородицк, Ленина ул., д.20-А, лит. А	Памятник	Список ВО от 30.12.2002г.	Приказ министерства культуры и туризма Тульской области от 15.12.2013 № 210 «Об утверждении списка выявленных объектов, представляющих историко-культурную ценность»			
100.	Дом Кобяковых, кон.XIX в	Богородицкий район	г.Богородицк, Луначарского ул., д.22, лит. А	Памятник	Список ВО от 30.12.2002г.	Приказ министерства культуры и туризма Тульской области от 15.12.2013 № 210 «Об утверждении списка выявленных объектов, представляющих историко-культурную ценность»			
101.	Городское мужское училище, 1 пол. XIX в.	Богородицкий район	г.Богородицк, Макаренко ул., д.3, лит. А	Памятник	Список ВО от 30.12.2002г.	Приказ министерства культуры и туризма Тульской области от 15.12.2013 № 210 «Об утверждении списка выявленных объектов, представляющих историко-культурную ценность»			

1	2	3	4	5	6	7	8	9	10
102.	Начальная школа, кон. XIX – нач. XX вв., арх. Соболев С.Н.	Богородицкий район	г. Богородицк, Победы ул., д.57, лит. А	Памятник	Список ВО от 30.12.2002г.	Приказ министерства культуры и туризма Тульской области от 15.12.2013 № 210 «Об утверждении списка выявленных объектов, представляющих историко-культурную ценность»			
103.	Земская больница, кон. XIX – нач. XX вв. хирургическое отделение роддом	Богородицкий район	г. Богородицк, Пушкинская ул., д.23 Пушкинская ул., д.23, лит. А Пушкинская ул., д.23, лит.Б	Ансамбль	Список ВО от 30.12.2002г.	Приказ министерства культуры и туризма Тульской области от 15.12.2013 № 210 «Об утверждении списка выявленных объектов, представляющих историко-культурную ценность»			
104.	Дом жилой с лавками, 1898г.	Богородицкий район	г. Богородицк, Пролетарская ул., д.29, лит. А	Памятник	Список ВО от 30.12.2002г.	Приказ министерства культуры и туризма Тульской области от 15.12.2013 № 210 «Об утверждении списка выявленных объектов, представляющих историко-культурную ценность»			
105.	Дом жилой, кон. XIX в	Богородицкий район	г. Богородицк, Пролетарская ул., д.33, лит. А	Памятник	Список ВО от 30.12.2002г.	Приказ министерства культуры и туризма Тульской области от 15.12.2013 № 210 «Об утверждении списка выявленных объектов, представляющих историко-культурную ценность»			
106.	Дом Кобякова Т.А., XIX в. Здесь в 1919г. находился первый уездный Комитет РКСМ	Богородицкий район	г. Богородицк, Пролетарская ул., д.39, лит. А	Памятник	Список ВО от 30.12.2002г.	Приказ министерства культуры и туризма Тульской области от 15.12.2013 № 210 «Об утверждении списка выявленных объектов, представляющих историко-культурную ценность»			
107.	Городские бани, 1910-1915 гг., арх. Соболев С. Н.	Богородицкий район	г. Богородицк, Пролетарская ул., д.46, лит. А	Памятник	Список ВО от 30.12.2002г.	Приказ министерства культуры и туризма Тульской области от 15.12.2013 № 210 «Об утверждении списка выявленных объектов, представляющих историко-культурную ценность»			

1	2	3	4	5	6	7	8	9	10
108.	Земская управа, 1916 г., арх. Соболев С. Н.	Богородицкий район	г.Богородицк, Пролетарская ул., д.56, лит. А	Памятник	Список ВО от 30.12.2002г.	Приказ министерства культуры и туризма Тульской области от 15.12.2013 № 210 «Об утверждении списка выявленных объектов, представляющих историко-культурную ценность»			
109.	Женская гимназия 1910-е гг. (Дом культуры «Горняк»), 1930-е гг., арх. Серебровский	Богородицкий район	г.Богородицк, Пролетарская ул., д.68, лит. А	Памятник	Список ВО от 30.12.2002г.	Приказ министерства культуры и туризма Тульской области от 15.12.2013 № 210 «Об утверждении списка выявленных объектов, представляющих историко-культурную ценность»			
110.	Сельскохозяйствен ное училище, кон.ХІХ в корпус учебный, 1898г. дом для преподавателей, кон.ХІХв дом для преподавателей, кон.ХІХв дом для преподавателей, кон.ХІХв постройка, кон. ХІХ в контора, нач.ХХ в	Богородицкий район	г.Богородицк, Территория с/х колледжа Территория с/х колледжа №1, лит. А Территория с/х колледжа №2, лит. А Территория с/х колледжа №31, лит. А Территория с/х колледжа №7, лит. А Территория с/х колледжа №8, лит. А Территория районного отделения с/х техники №7, лит. А	Ансамбль	Список ВО от 30.12.2002г.	Приказ министерства культуры и туризма Тульской области от 15.12.2013 № 210 «Об утверждении списка выявленных объектов, представляющих историко-культурную ценность»			
111.	Пожарное депо, 1912-1915 гг.	Богородицкий район	г.Богородицк, Урицкого ул., д.2,	Памятник	Список ВО от 30.12.2002г.	Приказ министерства культуры и туризма Тульской области от 15.12.2013 № 210 «Об			

1	2	3	4	5	6	7	8	9	10
			лит. А			утверждении списка выявленных объектов, представляющих историко-культурную ценность»			
112.	Соляная лавка	Богородицкий район	г.Богородицк, Урицкого ул., д.4, лит. А	Памятник	Список ВО от 30.12.2002г.	Приказ министерства культуры и туризма Тульской области от 15.12.2013 № 210 «Об утверждении списка выявленных объектов, представляющих историко-культурную ценность»			
113.	Дом Алексахина, 2-я пол.ХІХ в.	Богородицкий район	г.Богородицк, Урицкого ул., д.14, лит. А	Памятник	Список ВО от 30.12.2002г.	Приказ министерства культуры и туризма Тульской области от 15.12.2013 № 210 «Об утверждении списка выявленных объектов, представляющих историко-культурную ценность»			
114.	Церковь Покрова Пресвятой Богородицы	Богородицкий район	г. Богородицк	Памятник	Список ВО от 30.12.2002г.	Приказ министерства культуры и туризма Тульской области от 15.12.2013 № 210 «Об утверждении списка выявленных объектов, представляющих историко-культурную ценность»			
115.	Церковь Успения Пресвятой Богородицы, 1810 г.	Богородицкий район	Богородицкий район с. Березово (на Непрядве)	Памятник	Список ВО от 30.12.2002г.	Приказ министерства культуры и туризма Тульской области от 15.12.2013 № 210 «Об утверждении списка выявленных объектов, представляющих историко-культурную ценность»			
116.	Церковь Архистратига Михаила, 1795 г.	Богородицкий район	Богородицкий район с. Красные Буйцы	Памятник	Список ВО от 30.12.2002г.	Приказ министерства культуры и туризма Тульской области от 15.12.2013 № 210 «Об утверждении списка выявленных объектов, представляющих историко-культурную ценность»			

1	2	3	4	5	6	7	8	9	10
117.	Церковь святителя Николая, 1803-1808 гг.	Богородицкий район	Богородицкий район с. Малевка	Памятник	Список ВО от 30.12.2002г.	Приказ министерства культуры и туризма Тульской области от 15.12.2013 № 210 «Об утверждении списка выявленных объектов, представляющих историко-культурную ценность»			
118.	Церковь Покрова Пресвятой Богородицы, 1869-1909 гг., приходской дом (церковно-приходская школа), кон. XIX-нач.XX	Богородицкий район	Богородицкий район с. Новопокровское, ул.Луговая, д.3, лит.А,Б	Памятник	Список ВО от 30.12.2002г. и от 14.02.2008г.	Приказ министерства культуры и туризма Тульской области от 15.12.2013 № 210 «Об утверждении списка выявленных объектов, представляющих историко-культурную ценность»			
119.	Церковь Архистратига Михаила	Богородицкий район	Богородицкий район с. Черняевка	Памятник	Список ВО от 30.12.2002г.	Приказ министерства культуры и туризма Тульской области от 15.12.2013 № 210 «Об утверждении списка выявленных объектов, представляющих историко-культурную ценность»			
120.	Гимназия, кон.XIX в.	Веневский район	г.Венев Красная площадь,2	Памятник	Список 20.11.2003г.	Приказ министерства культуры и туризма Тульской области от 15.12.2013 № 210 «Об утверждении списка выявленных объектов, представляющих историко-культурную ценность»			
121.	Церковь святителя Николая, кон.XIX в. церковь, кон.XIX в. постройка, кон.XIX в.	Веневский район	Веневский район с. Бельково	Ансамбль	Список 21.01.2004г.	Приказ министерства культуры и туризма Тульской области от 15.12.2013 № 210 «Об утверждении списка выявленных объектов, представляющих историко-культурную ценность»			
122.	Церковь Иверской иконы Божией	Веневский район	Веневский район с. Борщевое	Памятник	Список	Приказ министерства культуры и туризма Тульской области от 15.12.2013 № 210 «Об			

1	2	3	4	5	6	7	8	9	10
	Матери, 1896-1913гг.				21.01.2004г.	утверждении списка выявленных объектов, представляющих историко-культурную ценность»			
123.	Церковь во имя Славного Воскресения, 1825г.	Веневский район	Веневский район п. Оленьковский (Веневский район п. Оленьковский Дорожная ул, д. 72)	Памятник	Список 21.01.2004г.	Приказ министерства культуры и туризма Тульской области от 15.12.2013 № 210 «Об утверждении списка выявленных объектов, представляющих историко-культурную ценность»			
124.	Церковь Покрова Пресвятой Богородицы, 1886г.	Веневский район	Веневский район с.Прудищи (Веневский район с.Прудищи ул. Озерная, д. 10)	Памятник	Список 21.01.2004г.	Приказ министерства культуры и туризма Тульской области от 15.12.2013 № 210 «Об утверждении списка выявленных объектов, представляющих историко-культурную ценность»			
125.	Церковь Покрова Пресвятой Богородицы, 1803г.	Веневский район	Веневский район с.Тюнеж	Памятник	Список 21.01.2004г.	Приказ министерства культуры и туризма Тульской области от 15.12.2013 № 210 «Об утверждении списка выявленных объектов, представляющих историко-культурную ценность»			
126.	Дом Волконской З. А. (Компанари Н.А.), кон.XVIIIв.	Веневский район	Веневский район с. Урусово	Памятник	Список 21.01.2004г.	Приказ министерства культуры и туризма Тульской области от 15.12.2013 № 210 «Об утверждении списка выявленных объектов, представляющих историко-культурную ценность»			
127.	Церковь Михаила Архангела, 1834г.	Веневский район	Веневский район с. Урусово	Памятник	Список 21.01.2004г.	Приказ министерства культуры и туризма Тульской области от 15.12.2013 № 210 «Об утверждении списка выявленных объектов, представляющих историко-культурную ценность»			

1	2	3	4	5	6	7	8	9	10
128.	Усадьба фон Мекк (Черносвитовых-Смидович), кон.ХІХв. главный дом парк с прудами	Веневский район	Веневский район с. Хруשובка	Ансамбль	Список 21.01.2004г.	Приказ министерства культуры и туризма Тульской области от 15.12.2013 № 210 «Об утверждении списка выявленных объектов, представляющих историко-культурную ценность»			
129.	Школа, кон.ХІХв.	Веневский район	Веневский район с. Хруשובка	Памятник	Список 21.01.2004г.	Приказ министерства культуры и туризма Тульской области от 15.12.2013 № 210 «Об утверждении списка выявленных объектов, представляющих историко-культурную ценность»			
130.	Усадьба участника русско-японской войны 1904-1905 гг., генерала-майора Казкевича Е.М.: главный дом; парк;	Веневский район	Веневский район п.Оленьковский, разрушен	Памятник	Список 21.09.2010г.	Приказ министерства культуры и туризма Тульской области от 15.12.2013 № 210 «Об утверждении списка выявленных объектов, представляющих историко-культурную ценность»			
131.	Дом Черносвитовых-Смидович, сер.ХІХв.	Веневский район	Веневский район с. Щучье	Памятник	Список 21.01.2004г.	Приказ министерства культуры и туризма Тульской области от 15.12.2013 № 210 «Об утверждении списка выявленных объектов, представляющих историко-культурную ценность»			
132.	Торговое здание	Веневский район	г.Венев, Л.Толстого ул., д. 1	Памятник	Список 21.01.2004г.	Приказ министерства культуры и туризма Тульской области от 15.12.2013 № 210 «Об утверждении списка выявленных объектов, представляющих историко-культурную ценность»			
133.	Дом жилой	Веневский район	г.Венев, Володарского ул., д.3	Памятник	Список 21.01.2004г.	Приказ министерства культуры и туризма Тульской области от 15.12.2013 № 210 «Об утверждении списка выявленных объектов, представляющих историко-культурную ценность»			

1	2	3	4	5	6	7	8	9	10
134.	Дом жилой	Веневский район	г.Венев, Володарского ул., д.7	Памятник	Список 21.01.2004г.	Приказ министерства культуры и туризма Тульской области от 15.12.2013 № 210 «Об утверждении списка выявленных объектов, представляющих историко-культурную ценность»			
135.	Дом жилой	Веневский район	г.Венев, Володарского ул., д. 10	Памятник	Список 21.01.2004г.	Приказ министерства культуры и туризма Тульской области от 15.12.2013 № 210 «Об утверждении списка выявленных объектов, представляющих историко-культурную ценность»			
136.	Здание сельскохозяйствен ного общества	Веневский район	г.Венев, Володарского ул., д. 11	Памятник	Список 21.01.2004г.	Приказ министерства культуры и туризма Тульской области от 15.12.2013 № 210 «Об утверждении списка выявленных объектов, представляющих историко-культурную ценность»			
137.	Дом жилой	Веневский район	г.Венев, Володарского ул., д. 14	Памятник	Список 21.01.2004г.	Приказ министерства культуры и туризма Тульской области от 15.12.2013 № 210 «Об утверждении списка выявленных объектов, представляющих историко-культурную ценность»			
138.	Дом жилой с торговой лавкой	Веневский район	г.Венев, Володарского ул., д.19, 19а	Памятник	Список 21.01.2004г.	Приказ министерства культуры и туризма Тульской области от 15.12.2013 № 210 «Об утверждении списка выявленных объектов, представляющих историко-культурную ценность»			
139.	Дом жилой	Веневский район	г.Венев, Володарского ул., д. 23	Памятник	Список 21.01.2004г.	Приказ министерства культуры и туризма Тульской области от 15.12.2013 № 210 «Об утверждении списка выявленных объектов, представляющих историко-культурную ценность»			

1	2	3	4	5	6	7	8	9	10
140.	Торговая лавка	Веневский район	г.Венев, Володарского ул., д. 44	Памятник	Список 21.01.2004г.	Приказ министерства культуры и туризма Тульской области от 15.12.2013 № 210 «Об утверждении списка выявленных объектов, представляющих историко-культурную ценность»			
141.	Дом жилой с магазином и конюшней	Веневский район	г.Венев, Декабристов ул, д.15	Памятник	Список 21.01.2004г.	Приказ министерства культуры и туризма Тульской области от 15.12.2013 № 210 «Об утверждении списка выявленных объектов, представляющих историко-культурную ценность»			
142.	Дом жилой	Веневский район	г.Венев, Декабристов ул, д.42	Памятник	Список 21.01.2004г.	Приказ министерства культуры и туризма Тульской области от 15.12.2013 № 210 «Об утверждении списка выявленных объектов, представляющих историко-культурную ценность»			
143.	Дом жилой	Веневский район	г.Венев, Декабристов ул., д.43	Памятник	Список 21.01.2004г.	Приказ министерства культуры и туризма Тульской области от 15.12.2013 № 210 «Об утверждении списка выявленных объектов, представляющих историко-культурную ценность»			
144.	Дом жилой	Веневский район	г.Венев, К.Маркса ул., д.5	Памятник	Список 02.04.2012г.	Приказ министерства культуры и туризма Тульской области от 15.12.2013 № 210 «Об утверждении списка выявленных объектов, представляющих историко-культурную ценность»			
145.	Дом жилой	Веневский район	г.Венев, К. Маркса ул., 9	Памятник	Список 02.04.2012г.	Приказ министерства культуры и туризма Тульской области от 15.12.2013 № 210 «Об утверждении списка выявленных объектов, представляющих историко-культурную ценность»			

1	2	3	4	5	6	7	8	9	10
146.	Дом жилой	Веневский район	г.Венев, К. Маркса ул., д. 10	Памятник	Список 02.04.2012г.	Приказ министерства культуры и туризма Тульской области от 15.12.2013 № 210 «Об утверждении списка выявленных объектов, представляющих историко-культурную ценность»			
147.	Дом жилой	Веневский район	г.Венев, К. Маркса ул., д. 34	Памятник	Список 02.04.2012г.	Приказ министерства культуры и туризма Тульской области от 15.12.2013 № 210 «Об утверждении списка выявленных объектов, представляющих историко-культурную ценность»			
148.	Дом жилой	Веневский район	г.Венев, Красноармейская ул., 18	Памятник	Список 02.04.2012г.	Приказ министерства культуры и туризма Тульской области от 15.12.2013 № 210 «Об утверждении списка выявленных объектов, представляющих историко-культурную ценность»			
149.	Городское училище	Веневский район	г.Венев, Красная площадь, д.2	Памятник	Список 02.04.2012г.	Приказ министерства культуры и туризма Тульской области от 15.12.2013 № 210 «Об утверждении списка выявленных объектов, представляющих историко-культурную ценность»			
150.	Дом жилой	Веневский район	г.Венев, Красная площадь, д. 26	Памятник	Список 02.04.2012г.	Приказ министерства культуры и туризма Тульской области от 15.12.2013 № 210 «Об утверждении списка выявленных объектов, представляющих историко-культурную ценность»			
151.	Дом жилой с флигелем	Веневский район	г.Венев, Красная площадь, д. 30	Памятник	Список 02.04.2012г.	Приказ министерства культуры и туризма Тульской области от 15.12.2013 № 210 «Об утверждении списка выявленных объектов, представляющих историко-культурную ценность»			

1	2	3	4	5	6	7	8	9	10
152.	Торговая лавка	Веневский район	г.Венев, Л. Толстого ул., 2	Памятник	Список 02.04.2012г.	Приказ министерства культуры и туризма Тульской области от 15.12.2013 № 210 «Об утверждении списка выявленных объектов, представляющих историко-культурную ценность»			
153.	Дом жилой	Веневский район	г.Венев, Л. Толстого ул., 3	Памятник	Список 02.04.2012г.	Приказ министерства культуры и туризма Тульской области от 15.12.2013 № 210 «Об утверждении списка выявленных объектов, представляющих историко-культурную ценность»			
154.	Дом жилой	Веневский район	г.Венев, Л. Толстого ул., д. 5	Памятник	Список 02.04.2012г.	Приказ министерства культуры и туризма Тульской области от 15.12.2013 № 210 «Об утверждении списка выявленных объектов, представляющих историко-культурную ценность»			
155.	Дом жилой с торговой лавкой	Веневский район	г.Венев, Л. Толстого ул., д. 7	Памятник	Список 02.04.2012г.	Приказ министерства культуры и туризма Тульской области от 15.12.2013 № 210 «Об утверждении списка выявленных объектов, представляющих историко-культурную ценность»			
156.	Дом жилой	Веневский район	г.Венев, Л. Толстого ул., д. 8	Памятник	Список 02.04.2012г.	Приказ министерства культуры и туризма Тульской области от 15.12.2013 № 210 «Об утверждении списка выявленных объектов, представляющих историко-культурную ценность»			
157.	Дом жилой	Веневский район	г.Венев, Л. Толстого ул., д. 9	Памятник	Список 02.04.2012г.	Приказ министерства культуры и туризма Тульской области от 15.12.2013 № 210 «Об утверждении списка выявленных объектов, представляющих историко-культурную ценность»			

1	2	3	4	5	6	7	8	9	10
158.	Дом жилой	Веневский район	г.Венев, Л. Толстого ул., д. 12	Памятник	Список 02.04.2012г.	Приказ министерства культуры и туризма Тульской области от 15.12.2013 № 210 «Об утверждении списка выявленных объектов, представляющих историко-культурную ценность»			
159.	Дом жилой	Веневский район	г.Венев, Л. Толстого ул., д. 13а	Памятник	Список 02.04.2012г.	Приказ министерства культуры и туризма Тульской области от 15.12.2013 № 210 «Об утверждении списка выявленных объектов, представляющих историко-культурную ценность»			
160.	Дом жилой	Веневский район	г.Венев, Л.Толстого ул., д. 16	Памятник	Список 02.04.2012г.	Приказ министерства культуры и туризма Тульской области от 15.12.2013 № 210 «Об утверждении списка выявленных объектов, представляющих историко-культурную ценность»			
161.	Дом жилой	Веневский район	г.Венев, Л. Толстого ул., д. 17	Памятник	Список 02.04.2012г.	Приказ министерства культуры и туризма Тульской области от 15.12.2013 № 210 «Об утверждении списка выявленных объектов, представляющих историко-культурную ценность»			
162.	Дом жилой	Веневский район	г.Венев, Л. Толстого ул., д. 19	Памятник	Список 02.04.2012г.	Приказ министерства культуры и туризма Тульской области от 15.12.2013 № 210 «Об утверждении списка выявленных объектов, представляющих историко-культурную ценность»			
163.	Дом жилой	Веневский район	г.Венев, Площадь Ильича, д. 2а	Памятник	Список 02.04.2012г.	Приказ министерства культуры и туризма Тульской области от 15.12.2013 № 210 «Об утверждении списка выявленных объектов, представляющих историко-культурную ценность»			

1	2	3	4	5	6	7	8	9	10
164.	Дом жилой	Веневский район	г.Венев, Площадь Ильича, д. 3	Памятник	Список 02.04.2012г.	Приказ министерства культуры и туризма Тульской области от 15.12.2013 № 210 «Об утверждении списка выявленных объектов, представляющих историко-культурную ценность»			
165.	Дом жилой	Веневский район	г.Венев, Площадь Ильича, д. 1	Памятник	Список 02.04.2012г.	Приказ министерства культуры и туризма Тульской области от 15.12.2013 № 210 «Об утверждении списка выявленных объектов, представляющих историко-культурную ценность»			
166.	Комплекс построек духовного училища: двухэтажное здание одноэтажное здание	Веневский район	г.Венев, Советская ул., д. 18	Ансамбль	Список 02.04.2012г.	Приказ министерства культуры и туризма Тульской области от 15.12.2013 № 210 «Об утверждении списка выявленных объектов, представляющих историко-культурную ценность»			
167.	Дом жилой	Веневский район	г.Венев, Революционная ул., д.16	Памятник	Список 02.04.2012г.	Приказ министерства культуры и туризма Тульской области от 15.12.2013 № 210 «Об утверждении списка выявленных объектов, представляющих историко-культурную ценность»			
168.	Церковь Введения во храм Пресвятой Богородицы, 1869-1881гг., 1888г.	Воловский район	Воловский район с.Верхоустье	Памятник	Список ВО 24.11.2004г.	Приказ министерства культуры и туризма Тульской области от 15.12.2013 № 210 «Об утверждении списка выявленных объектов, представляющих историко-культурную ценность»			
169.	Церковь Иоанна Богослова, 1831г.	Дубенский район	Дубенский район с. Протасово	Памятник	Список ВО 24.11.2004г.	Приказ министерства культуры и туризма Тульской области от 15.12.2013 № 210 «Об утверждении списка выявленных объектов, представляющих историко-культурную ценность»			

1	2	3	4	5	6	7	8	9	10
170.	Детский приют, 1913г. главный корпус постройки (две) парк с прудами (остатки)	Дубенский район	Дубенский район п.Сухаревка	Ансамбль	Список ВО 20.11.2003г.	Приказ министерства культуры и туризма Тульской области от 15.12.2013 № 210 «Об утверждении списка выявленных объектов, представляющих историко-культурную ценность»			
171.	Жилой дом, 30-е годы XXв.	Дубенский район	п.Дубна, ул. 50- летия ВЛКСМ, д.19	Памятник	Список ВО 20.12.2007г.	Приказ министерства культуры и туризма Тульской области от 15.12.2013 № 210 «Об утверждении списка выявленных объектов, представляющих историко-культурную ценность»			
172.	Церковь св.апостолов Петра и Павла, 1903г.	Дубенский район	п.Дубна, ул.Первомайская	Памятник	Список ВО 20.12.2007г.	Приказ министерства культуры и туризма Тульской области от 15.12.2013 № 210 «Об утверждении списка выявленных объектов, представляющих историко-культурную ценность»			
173.	Ансамбль усадьбы Мосоловых: конюшня, кон. XIXв. каретный сарай, кон. XIXв.	Дубенский район	п.Дубна п.Дубна, ул.50- летия ВЛКСМ п.Дубна, ул.50- летия ВЛКСМ, д.16	Ансамбль	Список ВО 20.12.2007г.	Приказ министерства культуры и туризма Тульской области от 15.12.2013 № 210 «Об утверждении списка выявленных объектов, представляющих историко-культурную ценность»			
174.	Ансамбль усадьбы Н.Мальцева главный дом, 1909г. флигель, нач. XXв. конюшня, нач. XXв. бани хозпостройка хозпостройка с погребом	Дубенский район	п.Дубна, ул.Почтовая	Ансамбль	Список ВО 20.12.2007г.	Приказ министерства культуры и туризма Тульской области от 15.12.2013 № 210 «Об утверждении списка выявленных объектов, представляющих историко-культурную ценность»			

1	2	3	4	5	6	7	8	9	10
175.	Ансамбль усадьбы братьев Голицыных, кон. XIX-нач. XXв. главный дом, 1909г. конюшня жилой дом парк каретный сарай, кон. XIXв.	Дубенский район	Дубенский район д.Якшино	Ансамбль	Список ВО 20.12.2007г.	Приказ министерства культуры и туризма Тульской области от 15.12.2013 № 210 «Об утверждении списка выявленных объектов, представляющих историко-культурную ценность»			
176.	Церковно-приходская школа	Дубенский район	Дубенский район с. Якшино	Памятник	Список ВО 20.12.2007г.	Приказ министерства культуры и туризма Тульской области от 15.12.2013 № 210 «Об утверждении списка выявленных объектов, представляющих историко-культурную ценность»			
177.	Церковь Преображения Господня, 1817г., 1877г.	Дубенский район	Дубенский район с. Якшино (Якшинские выселки)	Памятник	Список ВО 20.12.2007г.	Приказ министерства культуры и туризма Тульской области от 15.12.2013 № 210 «Об утверждении списка выявленных объектов, представляющих историко-культурную ценность»			
178.	Пруд усадьбы Мосоловых, XVIIIв.	Дубенский район	п.Дубна	Ансамбль	Приказ инспекции ТО по гос. Охране ОКН от 15.01.16 №4	Приказ министерства культуры и туризма Тульской области от 15.12.2013 № 210 «Об утверждении списка выявленных объектов, представляющих историко-культурную ценность»			
179.	Усадьба Бобринских «Бобрики-Спаское»: флигель восточный дворца Бобринского А.Г.	город Донской	г.Донской пл.Советская, д.4 пл.Советская, д.1, лит. А2 ул.Красноармей-	Ансамбль	Список ВО от 2007г.	Приказ министерства культуры и туризма Тульской области от 15.12.2013 № 210 «Об утверждении списка выявленных объектов, представляющих историко-культурную ценность»			

1	2	3	4	5	6	7	8	9	10
	флигель западный дворца Бобринского А.Г. дом-флигель Бобринского А.В. ограда усыпальницы Бобринских парк дом священника Спасского А.В., прачечная, XIXв.		ская, д.16 усадебный парк усадебный парк пер. Солнечный, д.31 ул.30 лет Победы, д.19						
180.	Торговые ряды, посл.четв. XIXв.	Ефремовский район	г.Ефремов, Гоголя ул., д.17	Памятник	Список 11.09.2003г.	Приказ министерства культуры и туризма Тульской области от 15.12.2013 № 210 «Об утверждении списка выявленных объектов, представляющих историко-культурную ценность»			
181.	Городская дума, 2-я пол.XIXв.	Ефремовский район	г.Ефремов, Гоголя ул., д.19	Памятник	Список 11.09.2003г.	Приказ министерства культуры и туризма Тульской области от 15.12.2013 № 210 «Об утверждении списка выявленных объектов, представляющих историко-культурную ценность»			
182.	Место, где исторически располагалась Соборная Троицкая церковь, 1795-1946гг.	Ефремовский район	г.Ефремов, Городской сад ул.	Памятник	Список 01.04.2005г.	Приказ министерства культуры и туризма Тульской области от 15.12.2013 № 210 «Об утверждении списка выявленных объектов, представляющих историко-культурную ценность»			
183.	Комплекс Свято-Троицкой церкви, 1795г., 2001г. церковь Святой Троицы церковь	Ефремовский район	г.Ефремов, Городской сад ул.	Ансамбль	Список 01.04.2005г.	Приказ министерства культуры и туризма Тульской области от 15.12.2013 № 210 «Об утверждении списка выявленных объектов, представляющих историко-культурную ценность»			

1	2	3	4	5	6	7	8	9	10
	Архангела Михаила часовня во имя Воскресения Христова								
184.	Церковь во имя иконы Божией Матери "Взыскание погибших" (Церковь Преображения Господня), 1810г.	Ефремовский район	г.Ефремов, Дачная ул., д.2	Памятник	Список 24.11.2004г.	Приказ министерства культуры и туризма Тульской области от 15.12.2013 № 210 «Об утверждении списка выявленных объектов, представляющих историко-культурную ценность»			
185.	Дом жилой, кон.ХІХ- нач.ХХвв.	Ефремовский район	г.Ефремов, К. Маркса ул., д. 3-5	Памятник	Список 11.09.2003г.	Приказ министерства культуры и туризма Тульской области от 15.12.2013 № 210 «Об утверждении списка выявленных объектов, представляющих историко-культурную ценность»			
186.	Усадьба купца Каменева, ХІХв. главный дом южный флигел северный флигел северная хозпостройка южные ворота северные ворота	Ефремовский район	г.Ефремов, К. Маркса ул., д.11 К. Маркса ул., д. 9 К. Маркса ул., д.13 К. Маркса ул., д.13 а К. Маркса ул., д. 9 -13 К. Маркса ул., д.11-13	Ансамбль	Список 11.09.2003г.	Приказ министерства культуры и туризма Тульской области от 15.12.2013 № 210 «Об утверждении списка выявленных объектов, представляющих историко-культурную ценность»			
187.	Дом жилой, 2-я пол.ХІХв.	Ефремовский район	г.Ефремов, К. Маркса ул., д.12	Памятник	Список 11.09.2003г.	Приказ министерства культуры и туризма Тульской области от 15.12.2013 № 210 «Об утверждении списка выявленных объектов, представляющих историко-культурную ценность»			

1	2	3	4	5	6	7	8	9	10
188.	Дом Волкова, 2-я четв. XIX в.	Ефремовский район	г.Ефремов, К. Маркса ул., д.17	Памятник	Список 11.09.2003г.	Приказ министерства культуры и туризма Тульской области от 15.12.2013 № 210 «Об утверждении списка выявленных объектов, представляющих историко-культурную ценность»			
189.	Дом Цнихова, сер.- 2-я пол. XIX в.	Ефремовский район	г.Ефремов, К. Маркса ул., д.20	Памятник	Список 11.09.2003г.	Приказ министерства культуры и туризма Тульской области от 15.12.2013 № 210 «Об утверждении списка выявленных объектов, представляющих историко-культурную ценность»			
190.	Духовное училище, кон. XIX-нач. XX вв.	Ефремовский район	г.Ефремов, К. Маркса ул., д.41	Памятник	Список 11.09.2003г.	Приказ министерства культуры и туризма Тульской области от 15.12.2013 № 210 «Об утверждении списка выявленных объектов, представляющих историко-культурную ценность»			
191.	Дом жилой, 2-я пол. XIX в.	Ефремовский район	г.Ефремов, Комсомольская ул., д.29	Памятник	Список 11.09.2003г.	Приказ министерства культуры и туризма Тульской области от 15.12.2013 № 210 «Об утверждении списка выявленных объектов, представляющих историко-культурную ценность»			
192.	Дом купца Нечаева, 3-я четв. XIX в.	Ефремовский район	г.Ефремов, Красная площадь, д.1	Памятник	Список 11.09.2003г.	Приказ министерства культуры и туризма Тульской области от 15.12.2013 № 210 «Об утверждении списка выявленных объектов, представляющих историко-культурную ценность»			
193.	Общество трезвости, нач. XX в.	Ефремовский район	г.Ефремов, Красная площадь, д.3	Памятник	Список 11.09.2003г.	Приказ министерства культуры и туризма Тульской области от 15.12.2013 № 210 «Об утверждении списка выявленных объектов, представляющих историко-культурную ценность»			

1	2	3	4	5	6	7	8	9	10
194.	Дом, в котором бывал Л.Н.Толстой.	Ефремовский район	г.Ефремов, Красная площадь, д.5	Памятник	Список 11.09.2003г.	Приказ министерства культуры и туризма Тульской области от 15.12.2013 № 210 «Об утверждении списка выявленных объектов, представляющих историко-культурную ценность»			
195.	Здание, сер.- 2-я пол.ХІХв.	Ефремовский район	г.Ефремов, Красная площадь, д.7-9	Памятник	Список 11.09.2003г.	Приказ министерства культуры и туризма Тульской области от 15.12.2013 № 210 «Об утверждении списка выявленных объектов, представляющих историко-культурную ценность»			
196.	Торговая лавка, сер.- 2-я пол.- кон.ХІХв.	Ефремовский район	г.Ефремов, Красная площадь, д.9 -11	Памятник	Список 11.09.2003г.	Приказ министерства культуры и туризма Тульской области от 15.12.2013 № 210 «Об утверждении списка выявленных объектов, представляющих историко-культурную ценность»			
197.	Торгова лавка, кон.ХІХв.	Ефремовский район	г.Ефремов, Красная площадь, 13-15	Памятник	Список 11.09.2003г.	Приказ министерства культуры и туризма Тульской области от 15.12.2013 № 210 «Об утверждении списка выявленных объектов, представляющих историко-культурную ценность»			
198.	Дом жилой, нач.ХІХв.,кон.ХІХ в.	Ефремовский район	г.Ефремов, Красная площадь, б/№	Памятник	Список 11.09.2003г.	Приказ министерства культуры и туризма Тульской области от 15.12.2013 № 210 «Об утверждении списка выявленных объектов, представляющих историко-культурную ценность»			
199.	Дом жилой, кон.ХІХв.	Ефремовский район	г.Ефремов, Красноармейская ул., д.1	Памятник	Список 11.09.2003г.	Приказ министерства культуры и туризма Тульской области от 15.12.2013 № 210 «Об утверждении списка выявленных объектов, представляющих историко-культурную ценность»			

1	2	3	4	5	6	7	8	9	10
200.	Торговая лавка, 2-я пол. XIX в.	Ефремовский район	г. Ефремов, Свердлова ул., д. 3	Памятник	Список 11.09.2003 г.	Приказ министерства культуры и туризма Тульской области от 15.12.2013 № 210 «Об утверждении списка выявленных объектов, представляющих историко-культурную ценность»			
201.	Усадьба Вавилова, 2-я пол. XIX в. главный дом флигель ворота	Ефремовский район	г. Ефремов, Свердлова ул., д. 6 Свердлова ул., д. 4 Свердлова ул., д. 4-6	Ансамбль	Список 11.09.2003 г.	Приказ министерства культуры и туризма Тульской области от 15.12.2013 № 210 «Об утверждении списка выявленных объектов, представляющих историко-культурную ценность»			
202.	Дом в котором родился и жил авиаконструктор В. М. Мясичев		г. Ефремов, Свердлова ул., д. 10	Памятник	Список 11.09.2003 г.	Приказ министерства культуры и туризма Тульской области от 15.12.2013 № 210 «Об утверждении списка выявленных объектов, представляющих историко-культурную ценность»			
203.	Дом жилой, 2-я пол. XIX в.	Ефремовский район	г. Ефремов, Свердлова ул., д. 14	Памятник	Список 11.09.2003 г.	Приказ министерства культуры и туризма Тульской области от 15.12.2013 № 210 «Об утверждении списка выявленных объектов, представляющих историко-культурную ценность»			
204.	Магазин, 2-я пол. XIX в.	Ефремовский район	г. Ефремов, Свердлова ул., д. 15	Памятник	Список 11.09.2003 г.	Приказ министерства культуры и туризма Тульской области от 15.12.2013 № 210 «Об утверждении списка выявленных объектов, представляющих историко-культурную ценность»			
205.	Торговая лавка, кон. XIX - нач. XX вв.	Ефремовский район	г. Ефремов, Свердлова ул., д. 17	Памятник	Список 11.09.2003 г.	Приказ министерства культуры и туризма Тульской области от 15.12.2013 № 210 «Об утверждении списка выявленных объектов, представляющих историко-культурную ценность»			

1	2	3	4	5	6	7	8	9	10
206.	Торговая лавка, кон. XIX в.	Ефремовский район	г. Ефремов, Свердлова ул., д. 18	Памятник	Список 11.09.2003 г.	Приказ министерства культуры и туризма Тульской области от 15.12.2013 № 210 «Об утверждении списка выявленных объектов, представляющих историко-культурную ценность»			
207.	Торговая лавка, кон. XIX - нач. XX вв.	Ефремовский район	г. Ефремов, Свердлова ул., д. 20	Памятник	Список 11.09.2003 г.	Приказ министерства культуры и туризма Тульской области от 15.12.2013 № 210 «Об утверждении списка выявленных объектов, представляющих историко-культурную ценность»			
208.	Усадьба Золотарева, 2-я пол. XIX в. флигель ворота	Ефремовский район	г. Ефремов, Свердлова ул., д. 21 Свердлова ул., д. 21-23	Ансамбль	Список 11.09.2003 г.	Приказ министерства культуры и туризма Тульской области от 15.12.2013 № 210 «Об утверждении списка выявленных объектов, представляющих историко-культурную ценность»			
209.	Здание административное, XIX в.	Ефремовский район	г. Ефремов, Свердлова ул., д. 24	Памятник	Список 11.09.2003 г.	Приказ министерства культуры и туризма Тульской области от 15.12.2013 № 210 «Об утверждении списка выявленных объектов, представляющих историко-культурную ценность»			
210.	Дом жилой, XIX в.	Ефремовский район	г. Ефремов, Свердлова ул., д. 30	Памятник	Список 11.09.2003 г.	Приказ министерства культуры и туризма Тульской области от 15.12.2013 № 210 «Об утверждении списка выявленных объектов, представляющих историко-культурную ценность»			
211.	Дом жилой, 3-я четв. XIX в.	Ефремовский район	г. Ефремов, Свердлова ул., д. 31	Памятник	Список 11.09.2003 г.	Приказ министерства культуры и туризма Тульской области от 15.12.2013 № 210 «Об утверждении списка выявленных объектов, представляющих историко-культурную ценность»			

1	2	3	4	5	6	7	8	9	10
212.	Дом жилой, 1860-1870гг.	Ефремовский район	г.Ефремов, Свердлова ул., д. 32	Памятник	Список 11.09.2003г.	Приказ министерства культуры и туризма Тульской области от 15.12.2013 № 210 «Об утверждении списка выявленных объектов, представляющих историко-культурную ценность»			
213.	Дом Нечаева, 2-я пол.ХІХв.	Ефремовский район	г.Ефремов, Свердлова ул., д. 35	Памятник	Список 11.09.2003г.	Приказ министерства культуры и туризма Тульской области от 15.12.2013 № 210 «Об утверждении списка выявленных объектов, представляющих историко-культурную ценность»			
214.	Дом жилой, 2-я пол.ХІХв.	Ефремовский район	г.Ефремов, Тургенева ул., д.30	Памятник	Список 11.09.2003г.	Приказ министерства культуры и туризма Тульской области от 15.12.2013 № 210 «Об утверждении списка выявленных объектов, представляющих историко-культурную ценность»			
215.	Здание административное, нач.ХХв.	Ефремовский район	г.Ефремов, Тургенева ул., д.40	Памятник	Список 11.09.2003г.	Приказ министерства культуры и туризма Тульской области от 15.12.2013 № 210 «Об утверждении списка выявленных объектов, представляющих историко-культурную ценность»			
216.	Винный завод	Ефремовский район	г.Ефремов, Тургенева ул./Комсомольская ул.	Памятник	Список 11.09.2003г.	Приказ министерства культуры и туризма Тульской области от 15.12.2013 № 210 «Об утверждении списка выявленных объектов, представляющих историко-культурную ценность»			
217.	Церковь Святой Троицы, 1902г.	Ефремовский район	Ефремовский район с.Большие Медведки	Памятник	Список 11.09.2003г.	Приказ министерства культуры и туризма Тульской области от 15.12.2013 № 210 «Об утверждении списка выявленных объектов, представляющих историко-культурную ценность»			

1	2	3	4	5	6	7	8	9	10
218.	Церковь преподобного Александра Свирского, 1739 г., 1890-1892 гг.	Ефремовский район	Ефремовский район с.Ключевое (Замарайка)	Памятник	Список 11.09.2003г.	Приказ министерства культуры и туризма Тульской области от 15.12.2013 № 210 «Об утверждении списка выявленных объектов, представляющих историко-культурную ценность»			
219.	Церковь святителя Николая, 1810г.	Ефремовский район	Ефремовский район с. Мечнянка	Памятник	Список 11.09.2003г.	Приказ министерства культуры и туризма Тульской области от 15.12.2013 № 210 «Об утверждении списка выявленных объектов, представляющих историко-культурную ценность»			
220.	Церковь святых апостолов Петра и Павла, 1875-1888 гг.	Ефремовский район	Ефремовский район с. Новокрасивое	Памятник	Список 11.09.2003г.	Приказ министерства культуры и туризма Тульской области от 15.12.2013 № 210 «Об утверждении списка выявленных объектов, представляющих историко-культурную ценность»			
221.	Церковь Архангела Михаила, 1783-1786 гг., кон.ХІХв.	Ефремовский район	Ефремовский район с. Ступино	Памятник	Список 11.09.2003г.	Приказ министерства культуры и туризма Тульской области от 15.12.2013 № 210 «Об утверждении списка выявленных объектов, представляющих историко-культурную ценность»			
222.	Часовня у церкви святых мучеников Флора и Лавра	Ефремовский район	Ефремовский район с. Тормасово	Памятник	Список 11.09.2003г.	Приказ министерства культуры и туризма Тульской области от 15.12.2013 № 210 «Об утверждении списка выявленных объектов, представляющих историко-культурную ценность»			
223.	Церковь Архангела Михаила	Ефремовский район	Ефремовский район с.Хомяково	Памятник	Список 11.09.2003г.	Приказ министерства культуры и туризма Тульской области от 15.12.2013 № 210 «Об утверждении списка выявленных объектов, представляющих историко-культурную ценность»			

1	2	3	4	5	6	7	8	9	10
224.	Часовня Иоанна Завторника Сезеновского	Ефремовский район	Ефремовский район с. Мечнянка (в ограде Свято-Никольского храма, лит. Г1)	Памятник	Список от 25.05.2011г.	Приказ министерства культуры и туризма Тульской области от 15.12.2013 № 210 «Об утверждении списка выявленных объектов, представляющих историко-культурную ценность»			
225.	Церковь Покрова Пресвятой Богородицы, нач. XXв. церковь, 1907г. дом священника, нач. XXв.	Заокский район	Заокский район с. Волковичи (Заокский район с. Волковичи, лит. А)	Ансамбль	Список ВО 15.04.2006г.	Приказ министерства культуры и туризма Тульской области от 15.12.2013 № 210 «Об утверждении списка выявленных объектов, представляющих историко-культурную ценность»			
226.	Усадьба Болотова А. Т, XVIIIв.: главный дом (восстановление-1988г.) пруды (десять) парк «Дуб-арка» Часовня Тихвинской иконы Божией Матери, XIXв.	Заокский район	Заокский район д. Дворяниново	Ансамбль	Список ВО 15.04.2006г.	Приказ министерства культуры и туризма Тульской области от 15.12.2013 № 210 «Об утверждении списка выявленных объектов, представляющих историко-культурную ценность»			
227.	Часовня Тихвинской иконы Божией Матери, XIXв.	Заокский район	Заокский район с. Дмитровское	Памятник	Список ВО 15.04.2006г.	Приказ министерства культуры и туризма Тульской области от 15.12.2013 № 210 «Об утверждении списка выявленных объектов, представляющих историко-культурную ценность»			
228.	Церковно-приходская школа (Народное училище), 1870г.	Заокский район	Заокский район с. Дмитровское, ул. Советская, д.4	Памятник	Список ВО 15.04.2006г.	Приказ министерства культуры и туризма Тульской области от 15.12.2013 № 210 «Об утверждении списка выявленных объектов, представляющих историко-культурную ценность»			
229.	Усадьба Сатиных, XIXв.	Заокский район	Заокский район с. Дмитровское	Ансамбль	Список ВО 15.04.2006г.	Приказ министерства культуры и туризма Тульской области от 15.12.2013 № 210 «Об			

1	2	3	4	5	6	7	8	9	10
	главный дом флигель с постройками кузница		д. Дворяниново, ул. Советская д. Дворяниново, ул. Советская д. Дворяниново, ул. Советская, д. 25			утверждении списка выявленных объектов, представляющих историко-культурную ценность»			
230.	Плотины чугунолитейных заводов Марселиса, сер. XVIIв. (Нарышкина, XVIII-XIXвв.): плотина Соломенского завода (остатки), сер. XVIIв. плотина Ченцовского завода (остатки), сер. XVIIв. плотина Елканского завода (остатки), сер. XVIIв.	Заокский район	Заокский район с. Дмитровское д. Ченцово д. Дворяниново	Ансамбль	Список ВО 15.04.2006г.	Приказ министерства культуры и туризма Тульской области от 15.12.2013 № 210 «Об утверждении списка выявленных объектов, представляющих историко-культурную ценность»			
231.	Церковь святителя Николая, 1878г.	Заокский район	Заокский район п. Маяк	Памятник	Список ВО 15.04.2006г.	Приказ министерства культуры и туризма Тульской области от 15.12.2013 № 210 «Об утверждении списка выявленных объектов, представляющих историко-культурную ценность»			
232.	Школа, построенная художником Поленовым В. Д., 1902г.	Заокский район	Заокский район с. Страхово, ул. Школьная, 10	Памятник	Список ВО 15.04.2006г.	Приказ министерства культуры и туризма Тульской области от 15.12.2013 № 210 «Об утверждении списка выявленных объектов, представляющих историко-культурную ценность»			

1	2	3	4	5	6	7	8	9	10
233.	Усадьба Еропкина П.Д. (Лазаревых, Дилиановых), XIXв. главный дом, кон.XVIIIв., 1-я пол. XIXв. парк с прудом (остатки), XIXв.	Заокский район	Заокский район, с. Страхово, ул. Школьная, 5	Памятник	Список ВО 15.04.2006г.	Приказ министерства культуры и туризма Тульской области от 15.12.2013 № 210 «Об утверждении списка выявленных объектов, представляющих историко-культурную ценность»			
234.	Церковь Казанской иконы Божией Матери, 1817г.	Заокский район	Заокский район д. Турино	Памятник		Приказ министерства культуры и туризма Тульской области от 15.12.2013 № 210 «Об утверждении списка выявленных объектов, представляющих историко-культурную ценность»			
235.	Усадьба Нарышкиных, XVIII-XIXвв.: главный дом, сер. XVIII - XIXвв. парк, XVIIIв. пруды (остатки), XVIIIв.	Заокский район	Заокский район д. Ченцово	Ансамбль	Список ВО 15.04.2006г.	Приказ министерства культуры и туризма Тульской области от 15.12.2013 № 210 «Об утверждении списка выявленных объектов, представляющих историко-культурную ценность»			
236.	Церковь Успения Пресвятой Богородицы: церковь, 1794г. церковно-приходская школа, 1886г. дом священника, XXв. место захоронения декабриста Бобрищева-Пушкина	Заокский район	Заокский район п. Успенский п. Успенский п. Успенский. д.2 п. Успенский. д.3 п. Успенский	Ансамбль	Список ВО 15.04.2006г.	Приказ министерства культуры и туризма Тульской области от 15.12.2013 № 210 «Об утверждении списка выявленных объектов, представляющих историко-культурную ценность»			

1	2	3	4	5	6	7	8	9	10
237.	Церковь Рождества Христова, 1878г.	Заокский район	Заокский район с. Яковлево	Памятник	Список ВО 15.04.2006г.	Приказ министерства культуры и туризма Тульской области от 15.12.2013 № 210 «Об утверждении списка выявленных объектов, представляющих историко-культурную ценность»			
238.	Успенский собор, 1844 - 1853гг., 1865г.: собор (Церковь Архангела Михаила), церковно-приходская школа	Каменский район	Каменский район с. Архангельское	Ансамбль	Список 24.11.2004г.	Приказ министерства культуры и туризма Тульской области от 15.12.2013 № 210 «Об утверждении списка выявленных объектов, представляющих историко-культурную ценность»			
239.	Церковь святителя Николая, 1887-1897гг.	Каменский район	Каменский район с. Архангельское	Памятник	Список 01.04.2005г.	Приказ министерства культуры и туризма Тульской области от 15.12.2013 № 210 «Об утверждении списка выявленных объектов, представляющих историко-культурную ценность»			
240.	Усадьба Н. Д. Селезнева, конюшня постройка	Каменский район	Каменский район с. Архангельское	Ансамбль	Список 01.04.2005г.	Приказ министерства культуры и туризма Тульской области от 15.12.2013 № 210 «Об утверждении списка выявленных объектов, представляющих историко-культурную ценность»			
241.	Общественное здание	Каменский район	Каменский район с. Архангельское, ул.Советская, д. 32	Памятник	Список 01.04.2005г.	Приказ министерства культуры и туризма Тульской области от 15.12.2013 № 210 «Об утверждении списка выявленных объектов, представляющих историко-культурную ценность»			
242.	Церковь св.вмчк. Георгия Победоносца, 1773, 1835, 1854гг.	Каменский район	Каменский район с. Кадное	Памятник	Список 01.04.2005г.	Приказ министерства культуры и туризма Тульской области от 15.12.2013 № 210 «Об утверждении списка выявленных объектов, представляющих историко-культурную ценность»			
243.	Церковь святителя Николая Чудотворца	Каменский район	Каменский район с. Кадное	Памятник	Список 24.11.2004г.	Приказ министерства культуры и туризма Тульской области от 15.12.2013 № 210 «Об			

1	2	3	4	5	6	7	8	9	10
	(Георгиевская)					утверждении списка выявленных объектов, представляющих историко-культурную ценность»			
244.	Ансамбль церкви Святой Троицы: церковь святой Троицы церковный дом (остатки)	Каменский район	Каменский район с.Каменское	Ансамбль	Список от 18.02.2008г.	Приказ министерства культуры и туризма Тульской области от 15.12.2013 № 210 «Об утверждении списка выявленных объектов, представляющих историко-культурную ценность»			
245.	Трактир и гостиница купца Чеснокова, кон. XIX в.	Кимовский район	г.Кимовск Бессолова ул., д.24	Памятник	Список 15.09.2004г.	Приказ министерства культуры и туризма Тульской области от 15.12.2013 № 210 «Об утверждении списка выявленных объектов, представляющих историко-культурную ценность»			
246.	Церковь иконы Божией Матери «Утоли Моя Печали», кон. XIX в. (бывший магазин купца Чеснокова)	Кимовский район	г.Кимовск Бессолова ул., д.31	Памятник	Список 15.09.2004г.	Приказ министерства культуры и туризма Тульской области от 15.12.2013 № 210 «Об утверждении списка выявленных объектов, представляющих историко-культурную ценность»			
247.	Дом купца Чеснокова, кон. XIX в.	Кимовский район	г.Кимовск Бессолова ул., д.59	Памятник	Список 15.09.2004г.	Приказ министерства культуры и туризма Тульской области от 15.12.2013 № 210 «Об утверждении списка выявленных объектов, представляющих историко-культурную ценность»			
248.	Усадьба Мазуриных: дом жилой, 1858г. служба дома, 2-я пол. XIX в.	Кимовский район	п.Епифань Больничная ул., д.5 Больничная ул., д.5а	Ансамбль	Список 15.09.2004г.	Приказ министерства культуры и туризма Тульской области от 15.12.2013 № 210 «Об утверждении списка выявленных объектов, представляющих историко-культурную ценность»			

1	2	3	4	5	6	7	8	9	10
249.	Дом жилой, XIXв.	Кимовский район	п.Епифань Больничная ул., д. 10	Памятник	Список 15.09.2004г.	Приказ министерства культуры и туризма Тульской области от 15.12.2013 № 210 «Об утверждении списка выявленных объектов, представляющих историко-культурную ценность»			
250.	Дом жилой, XIXв.	Кимовский район	п.Епифань Больничная ул., д. 13	Памятник	Список 15.09.2004г.	Приказ министерства культуры и туризма Тульской области от 15.12.2013 № 210 «Об утверждении списка выявленных объектов, представляющих историко-культурную ценность»			
251.	Дом жилой, кон. XIXв.	Кимовский район	п.Епифань Больничная ул., д. 18	Памятник	Список 15.09.2004г.	Приказ министерства культуры и туризма Тульской области от 15.12.2013 № 210 «Об утверждении списка выявленных объектов, представляющих историко-культурную ценность»			
252.	Красная площадь (включая территорию Крепости XVIв. и старую площадь, XVI - XVIIIвв.)	Кимовский район	п.Епифань Красная площадь, 1	Ансамбль	Список 15.09.2004г.	Приказ министерства культуры и туризма Тульской области от 15.12.2013 № 210 «Об утверждении списка выявленных объектов, представляющих историко-культурную ценность»			
253.	Усадьба купцов Пучковых, 2-я пол. XIXв.	Кимовский район	п.Епифань Красная площадь / Новослободская ул., д. 7а/2	Памятник	Приказ от 02.08.2012г. №660	Приказ министерства культуры и туризма Тульской области от 15.12.2013 № 210 «Об утверждении списка выявленных объектов, представляющих историко-культурную ценность»			
254.	Дом Боровкова, 1- я пол. XIXв.	Кимовский район	п.Епифань Красная площадь / Свободы ул., д. 11/1	Памятник	Список 15.09.2004г.	Приказ министерства культуры и туризма Тульской области от 15.12.2013 № 210 «Об утверждении списка выявленных объектов, представляющих историко-культурную ценность»			

1	2	3	4	5	6	7	8	9	10
255.	Лавка, 2-я пол. XVIIIв.(винный и соляной магазин)	Кимовский район	п.Епифань Красная площадь, 13	Памятник	Список 15.09.2004г.	Приказ министерства культуры и туризма Тульской области от 15.12.2013 № 210 «Об утверждении списка выявленных объектов, представляющих историко-культурную ценность»			
256.	Училище мужское, 1870-е гг.	Кимовский район	п.Епифань Красная площадь, 15	Памятник	Список 15.09.2004г.	Приказ министерства культуры и туризма Тульской области от 15.12.2013 № 210 «Об утверждении списка выявленных объектов, представляющих историко-культурную ценность»			
257.	Здание земских учреждений, сер. XIXв.	Кимовский район	п.Епифань Красная площадь, 15а	Памятник	Список 15.09.2004г.	Приказ министерства культуры и туризма Тульской области от 15.12.2013 № 210 «Об утверждении списка выявленных объектов, представляющих историко-культурную ценность»			
258.	Дом Расторгуева И. К., кон. XIXв.	Кимовский район	п.Епифань Красная площадь, 19	Памятник	Список 15.09.2004г.	Приказ министерства культуры и туризма Тульской области от 15.12.2013 № 210 «Об утверждении списка выявленных объектов, представляющих историко-культурную ценность»			
259.	Полицейское управление, сер. XIXв.	Кимовский район	п.Епифань Красная площадь / Кимовская ул., д.21/1	Памятник	Список 15.09.2004г.	Приказ министерства культуры и туризма Тульской области от 15.12.2013 № 210 «Об утверждении списка выявленных объектов, представляющих историко-культурную ценность»			
260.	Дом жилой, XIXв.	Кимовский район	п.Епифань Кузнечная ул., д. 1	Памятник	Список 15.09.2004г.	Приказ министерства культуры и туризма Тульской области от 15.12.2013 № 210 «Об утверждении списка выявленных объектов, представляющих историко-культурную ценность»			

1	2	3	4	5	6	7	8	9	10
261.	Дом жилой, 2-я пол. XIXв.	Кимовский район	п.Епифань Кузнечная ул., д. 7	Памятник	Список 15.09.2004г.	Приказ министерства культуры и туризма Тульской области от 15.12.2013 № 210 «Об утверждении списка выявленных объектов, представляющих историко-культурную ценность»			
262.	Городская управа, 1-я пол. XIXв.	Кимовский район	п.Епифань Кузнечная ул., д. 28	Памятник	Приказ от 02.08.2012г. №660	Приказ министерства культуры и туризма Тульской области от 15.12.2013 № 210 «Об утверждении списка выявленных объектов, представляющих историко-культурную ценность»			
263.	Училище женское приходское, сер. XIXв.	Кимовский район	п.Епифань Новослободская ул., д. 1	Памятник	Список 15.09.2004г.	Приказ министерства культуры и туризма Тульской области от 15.12.2013 № 210 «Об утверждении списка выявленных объектов, представляющих историко-культурную ценность»			
264.	Дом жилой с лавкой, сер. XIXв.	Кимовский район	п.Епифань Новослободская ул., д. 22	Памятник	Список 15.09.2004г.	Приказ министерства культуры и туризма Тульской области от 15.12.2013 № 210 «Об утверждении списка выявленных объектов, представляющих историко-культурную ценность»			
265.	Дом мещан Соболевых, 3-я четв. XIXв.	Кимовский район	п.Епифань Кимовская ул., д. 8а	Памятник	Приказ от 02.08.2012г. №660	Приказ министерства культуры и туризма Тульской области от 15.12.2013 № 210 «Об утверждении списка выявленных объектов, представляющих историко-культурную ценность»			
266.	Усадьба Байбаковых «Дом жилой, нач. XX в.»	Кимовский район	п. Епифань, ул. Кимовская, 8	Памятник	Список 15.09.2004г.	Приказ министерства культуры и туризма Тульской области от 15.12.2013 № 210 «Об утверждении списка выявленных объектов, представляющих историко-культурную ценность»			
267.	Дом Оводова, 2-я пол. XIXв.	Кимовский район	п.Епифань Свободы ул., д. 8	Памятник	Список 15.09.2004г.	Приказ министерства культуры и туризма Тульской области от 15.12.2013 № 210 «Об			

1	2	3	4	5	6	7	8	9	10
						утверждении списка выявленных объектов, представляющих историко-культурную ценность»			
268.	Служба дома Оводова, XIXв.	Кимовский район	п.Епифань Свободы ул., д. 19 ^а	Памятник	Список 15.09.2004г.	Приказ министерства культуры и туризма Тульской области от 15.12.2013 № 210 «Об утверждении списка выявленных объектов, представляющих историко-культурную ценность»			
269.	Дом Расторгуева, сер. XIXв.	Кимовский район	п.Епифань Свободы ул., д. 23	Памятник	Список 15.09.2004г.	Приказ министерства культуры и туризма Тульской области от 15.12.2013 № 210 «Об утверждении списка выявленных объектов, представляющих историко-культурную ценность»			
270.	Дом жилой, нач. XXв.	Кимовский район	п.Епифань Свободы ул., д. 28	Памятник	Список 15.09.2004г.	Приказ министерства культуры и туризма Тульской области от 15.12.2013 № 210 «Об утверждении списка выявленных объектов, представляющих историко-культурную ценность»			
271.	Усадьба купцов Молчановых, XIXв.	Кимовский район	п.Епифань Тульская ул., д. 7	Памятник	Приказ от 02.08.2012г. №660	Приказ министерства культуры и туризма Тульской области от 15.12.2013 № 210 «Об утверждении списка выявленных объектов, представляющих историко-культурную ценность»			
272.	Дом Пономаревых, 1889г.	Кимовский район	п.Епифань Тульская ул., д. 38	Памятник	Список 15.09.2004г.	Приказ министерства культуры и туризма Тульской области от 15.12.2013 № 210 «Об утверждении списка выявленных объектов, представляющих историко-культурную ценность»			

1	2	3	4	5	6	7	8	9	10
273.	Усадьба кн. Голицыных церковь Тихвинской иконы Богородицы, 1780г., 1833-1858гг., кон. XIXв. здание земской школы, 1910г. дом управляющего, кон. XIXв. хозпостройка, кон. XIXв. хозпостройка, кон. XIXв. парк (остатки)	Кимовский район	Кимовский район д. Бучалки	Ансамбль	Список 15.09.2004г.	Приказ министерства культуры и туризма Тульской области от 15.12.2013 № 210 «Об утверждении списка выявленных объектов, представляющих историко-культурную ценность»			
274.	Церковь Казанской иконы Божией Матери, 1753г., 1853г.	Кимовский район	Кимовский район с. Иваново	Памятник	Список 15.09.2004г.	Приказ министерства культуры и туризма Тульской области от 15.12.2013 № 210 «Об утверждении списка выявленных объектов, представляющих историко-культурную ценность»			
275.	Церковь Иерусалимской иконы Божией Матери, 1846г.	Кимовский район	Кимовский район с. Каркадиново	Памятник	Список 15.09.2004г.	Приказ министерства культуры и туризма Тульской области от 15.12.2013 № 210 «Об утверждении списка выявленных объектов, представляющих историко-культурную ценность»			
276.	Церковь Иверской иконы Божией Матери, 1871-1874 гг.	Кимовский район	Кимовский район с. Карачаево	Памятник	Список 15.09.2004г.	Приказ министерства культуры и туризма Тульской области от 15.12.2013 № 210 «Об утверждении списка выявленных объектов, представляющих историко-культурную ценность»			

1	2	3	4	5	6	7	8	9	10
277.	Церковь Архангела Михаила, 1819г.	Кимовский район	Кимовский район с. Куликовка	Памятник	Список 15.09.2004г.	Приказ министерства культуры и туризма Тульской области от 15.12.2013 № 210 «Об утверждении списка выявленных объектов, представляющих историко-культурную ценность»			
278.	Церковь Казанской иконы Божией Матери, 1854-1873гг.	Кимовский район	Кимовский район с. Луговое	Памятник	Список 15.09.2004г.	Приказ министерства культуры и туризма Тульской области от 15.12.2013 № 210 «Об утверждении списка выявленных объектов, представляющих историко-культурную ценность»			
279.	Усадьба Разумовских Самариных, XVIII - нач. XXв. главный дом, 1794г. хозпостройки, кон. XIXв.- нач. XXв. хозпостройка, кон. XIXв. парк, XIXв. церковь Ведения во храм Пресвятой Богородицы, 1798г., 1880г.	Кимовский район	Кимовский район с. Молоденки	Ансамбль	Список 15.09.2004г.	Приказ министерства культуры и туризма Тульской области от 15.12.2013 № 210 «Об утверждении списка выявленных объектов, представляющих историко-культурную ценность»			
280.	Дом жилой, кон. XIXв.	Кимовский район	п. Епифань, ул. Кимовская/ ул. Революции, 9/2	Памятник	Список 15.09.2004г.	Приказ министерства культуры и туризма Тульской области от 15.12.2013 № 210 «Об утверждении списка выявленных объектов, представляющих историко-культурную ценность»			
281.	Дом Бубновых, 2-я пол. XIXв.	Кимовский район	п. Епифань, Красная площадь,	Памятник	Список 15.09.2004г.	Приказ министерства культуры и туризма Тульской области от 15.12.2013 № 210 «Об			

1	2	3	4	5	6	7	8	9	10
		район	д.1			утверждении списка выявленных объектов, представляющих историко-культурную ценность»			
282.	Церковь святителя Николая Чудотворца, 1763г., 1867г.	Кимовский район	Кимовский район с. Муровлянка	Памятник	Список 15.09.2004г.	Приказ министерства культуры и туризма Тульской области от 15.12.2013 № 210 «Об утверждении списка выявленных объектов, представляющих историко-культурную ценность»			
283.	Усадьба князей Вяземских Шаховых, XVIII-XIXвв.: церковь Ведения во храм Пресвятой Богородицы, 1781г. парк (остатки)	Кимовский район	Кимовский район с. Пронь	Памятник	Список 15.09.2004г.	Приказ министерства культуры и туризма Тульской области от 15.12.2013 № 210 «Об утверждении списка выявленных объектов, представляющих историко-культурную ценность»			
284.	Усадьба кн. Измайлова главный дом, 1827г. флигель, 1827г. хозпостройка, кон.XIXв. хозпостройка, кон.XIXв.	Кимовский район	Кимовский район с.Хитровщина	Ансамбль	Список 15.09.2004г.	Приказ министерства культуры и туризма Тульской области от 15.12.2013 № 210 «Об утверждении списка выявленных объектов, представляющих историко-культурную ценность»			
285.	Церковь Архистратига Михаила, 1855г., 1870-1874г. дом для притча, кон.XIXв.	Кимовский район	Кимовский район с. Хованщина (Архангельское)	Памятник	Список 15.09.2004г.	Приказ министерства культуры и туризма Тульской области от 15.12.2013 № 210 «Об утверждении списка выявленных объектов, представляющих историко-культурную ценность»			
286.	Слияние Дона и Непрядвы	Кимовский район	Кимовский, Богородицкий районы	Памятник	Приказ министерства культуры и	Приказ министерства культуры и туризма Тульской области от 15.12.2013 № 210 «Об			

1	2	3	4	5	6	7	8	9	10
					туризма Тульской области от 16.04.2014г. №73	утверждении списка выявленных объектов, представляющих историко-культурную ценность»			
287.	Церковь св.вмц. Параскевы Пятницы, 1869г., 1891-1892гг.	Киреевский район	Киреевский район с. Дедилово	Памятник	Список 24.11.2004г.	Приказ министерства культуры и туризма Тульской области от 15.12.2013 № 210 «Об утверждении списка выявленных объектов, представляющих историко-культурную ценность»			
288.	Церковь иконы Казанской Божией Матери, 1750г.	Киреевский район	Киреевский район с. Миленино	Памятник	Список 24.11.2004г.	Приказ министерства культуры и туризма Тульской области от 15.12.2013 № 210 «Об утверждении списка выявленных объектов, представляющих историко-культурную ценность»			
289.	Церковь св.вмц Параскевы Пятницы, 1804- 1850гг.	Киреевский район	Киреевский район с. Пятницкое	Памятник	Список 24.11.2004г.	Приказ министерства культуры и туризма Тульской области от 15.12.2013 № 210 «Об утверждении списка выявленных объектов, представляющих историко-культурную ценность»			
290.	Церковь во имя Архангела михаила	Киреевский район	Киреевский район с.Дедилово	Памятник	Список от 2006г.	Приказ министерства культуры и туризма Тульской области от 15.12.2013 № 210 «Об утверждении списка выявленных объектов, представляющих историко-культурную ценность»			
291.	Церковь во имя Обновления храма Воскресения Христова	Киреевский район	Киреевский район с.Долгое	Памятник	Список от 2006г.	Приказ министерства культуры и туризма Тульской области от 15.12.2013 № 210 «Об утверждении списка выявленных объектов, представляющих историко-культурную ценность»			

1	2	3	4	5	6	7	8	9	10
292.	Церковь во имя святителя Николая	Киреевский район	Киреевский район с.Орловка	Памятник	Список от 2006г.	Приказ министерства культуры и туризма Тульской области от 15.12.2013 № 210 «Об утверждении списка выявленных объектов, представляющих историко-культурную ценность»			
293.	Церковь Покрова Пресвятой Богородицы	Киреевский район	Киреевский район с.Романово	Памятник	Список от 2006г.	Приказ министерства культуры и туризма Тульской области от 15.12.2013 № 210 «Об утверждении списка выявленных объектов, представляющих историко-культурную ценность»			
294.	Железнодорожный вокзал «Куликово поле», 1952-1953гг.	Куркинский район	Куркинский район п.г.т. Куркино	Памятник	Список 24.11.2004г.	Приказ министерства культуры и туризма Тульской области от 15.12.2013 № 210 «Об утверждении списка выявленных объектов, представляющих историко-культурную ценность»			
295.	Волостная управа, XIXв. Здесь в 1891 - 1893гг. бывал писатель Л. Н. Толстой	Куркинский район	Куркинский район п.г.т. Куркино (Куркинский район п.г.т. Куркино Октябрьская ул., д. 134б)	Памятник	Список 24.11.2004г.	Приказ министерства культуры и туризма Тульской области от 15.12.2013 № 210 «Об утверждении списка выявленных объектов, представляющих историко-культурную ценность»			
296.	Место, где находилась усадьба декабриста Бегичева С. Н. : въездные пилоны (два)	Куркинский район	Куркинский район д. Грибоедово	Памятник	Список 10.06.2005г.	Приказ министерства культуры и туризма Тульской области от 15.12.2013 № 210 «Об утверждении списка выявленных объектов, представляющих историко-культурную ценность»			
297.	Церковь Казанской иконы Божией Матери, 1852-1857гг.	Куркинский район	Куркинский район с. Казинка	Памятник	Список 10.06.2005г.	Приказ министерства культуры и туризма Тульской области от 15.12.2013 № 210 «Об утверждении списка выявленных объектов, представляющих историко-культурную ценность»			

1	2	3	4	5	6	7	8	9	10
298.	Усадьба Лисаковских, XIXв. главный дом пруд парк (остатки)	Куркинский район	Куркинский район с.Кресты	Ансамбль	Список 10.06.2005г.	Приказ министерства культуры и туризма Тульской области от 15.12.2013 № 210 «Об утверждении списка выявленных объектов, представляющих историко-культурную ценность»			
299.	Церковь Введения во храм Пресвятой Богородицы, 1817г., 1873г.	Куркинский район	Куркинский район с. Кресты	Памятник	Список 10.06.2005г.	Приказ министерства культуры и туризма Тульской области от 15.12.2013 № 210 «Об утверждении списка выявленных объектов, представляющих историко-культурную ценность»			
300.	Церковь святителя Николая, 1790г.	Куркинский район	Куркинский район с. Майское	Памятник	Список 10.06.2005г.	Приказ министерства культуры и туризма Тульской области от 15.12.2013 № 210 «Об утверждении списка выявленных объектов, представляющих историко-культурную ценность»			
301.	Церковь Рождества Пресвятой Богородицы, 1796г., 1851г.	Куркинский район	Куркинский район с. Маслово	Памятник	Список 10.06.2005г.	Приказ министерства культуры и туризма Тульской области от 15.12.2013 № 210 «Об утверждении списка выявленных объектов, представляющих историко-культурную ценность»			
302.	Школа, 1908-1910гг.	Куркинский район	Куркинский район с. Маслово	Памятник	Список 10.06.2005г.	Приказ министерства культуры и туризма Тульской области от 15.12.2013 № 210 «Об утверждении списка выявленных объектов, представляющих историко-культурную ценность»			
303.	Больница земская (остатки), XIXв.	Куркинский район	Куркинский район с. Маслово	Памятник	Список 10.06.2005г.	Приказ министерства культуры и туризма Тульской области от 15.12.2013 № 210 «Об утверждении списка выявленных объектов, представляющих историко-культурную ценность»			
304.	Имение графов Бобринских, XIXв.	Куркинский район	Куркинский район с. Михайловское	Ансамбль	Список 10.06.2005г.	Приказ министерства культуры и туризма Тульской области от 15.12.2013 № 210 «Об			

1	2	3	4	5	6	7	8	9	10
	винокурный завод (остатки), 1894г. дом управляющего с конторой, 1813г. место, где располагался сахарный завод, один из первых в России, 1872г. парк и сад (остатки), XIXв.	район				утверждении списка выявленных объектов, представляющих историко-культурную ценность»			
305.	Церковь Архангела Михаила, 1732г.	Куркинский район	Куркинский район с. Михайловское	Памятник	Список 24.11.2004г.	Приказ министерства культуры и туризма Тульской области от 15.12.2013 № 210 «Об утверждении списка выявленных объектов, представляющих историко-культурную ценность»			
306.	Церковь во имя иконы Знамения Пресвятой Богородицы, 1810г.	Куркинский район	Куркинский район с. Мышенка (Знаменское)	Памятник	Список 24.11.2004г.	Приказ министерства культуры и туризма Тульской области от 15.12.2013 № 210 «Об утверждении списка выявленных объектов, представляющих историко-культурную ценность»			
307.	Усадьба Раевских место, где находился дом Раевских И. А. и И. И., I пол.XIXв. школа, нач.XIXв. больница, 1910г.	Куркинский район	Куркинский район с. Никитское	Памятник	Список 10.06.2005г.	Приказ министерства культуры и туризма Тульской области от 15.12.2013 № 210 «Об утверждении списка выявленных объектов, представляющих историко-культурную ценность»			
308.	Церковь святителя Николая, 1836г.	Куркинский район	Куркинский район с. Никольское	Памятник	Список 10.06.2005г.	Приказ министерства культуры и туризма Тульской области от 15.12.2013 № 210 «Об утверждении списка выявленных объектов, представляющих историко-культурную ценность»			

1	2	3	4	5	6	7	8	9	10
309.	Усадьба Писаревых, нач.ХІХ -нач.ХХв. школа (два здания), 1897г., 1913г. парк (остатки), ХІХв. пруды (три), ХІХв.	Куркинский район	Куркинский район с. Орловка	Ансамбль	Список 10.06.2005г.	Приказ министерства культуры и туризма Тульской области от 15.12.2013 № 210 «Об утверждении списка выявленных объектов, представляющих историко-культурную ценность»			
310.	Красный холм	Куркинский район	Куркинский район	Памятник	Приказ министерства культуры и туризма Тульской области от 16.04.2014 №73	Приказ министерства культуры и туризма Тульской области от 15.12.2013 № 210 «Об утверждении списка выявленных объектов, представляющих историко-культурную ценность»			
311.	Церковь Успения Пресвятой Богородицы, ХVІІІв.	Ленинский район	Ленинский район с. Беломутово	Памятник	Список 20.10.2003г.	Приказ министерства культуры и туризма Тульской области от 15.12.2013 № 210 «Об утверждении списка выявленных объектов, представляющих историко-культурную ценность»			
312.	Церковь святителя Николая Чудотворца, 1773г.	Ленинский район	п. Новомедвенский (с. Медвенка) Ленинский район п. Новомедвенский (с. Медвенка)	Памятник	Список 21.01.2004г.	Приказ министерства культуры и туризма Тульской области от 15.12.2013 № 210 «Об утверждении списка выявленных объектов, представляющих историко-культурную ценность»			
313.	Усадьба Кокошкиных, ХІХв.: дом усадебный парк (остатки) пруд	Ленинский район	п.Липки	Ансамбль	Список 20.10.2003г.	Приказ министерства культуры и туризма Тульской области от 15.12.2013 № 210 «Об утверждении списка выявленных объектов, представляющих историко-культурную ценность»			

1	2	3	4	5	6	7	8	9	10
314.	Водокачка, кон. XIX в.	Ленинский район	п. Ленинский ст. Обидимо	Памятник	Список 20.10.2003г.	Приказ министерства культуры и туризма Тульской области от 15.12.2013 № 210 «Об утверждении списка выявленных объектов, представляющих историко-культурную ценность»			
315.	Памятник В. И. Ленину	Ленинский район	п. Ленинский ул. Ленина	Памятник	Список 20.10.2003г.	Приказ министерства культуры и туризма Тульской области от 15.12.2013 № 210 «Об утверждении списка выявленных объектов, представляющих историко-культурную ценность»			
316.	Церковь Святой Троицы, 1795г.	Ленинский район	с. Медведки	Памятник	Список 20.10.2003г.	Приказ министерства культуры и туризма Тульской области от 15.12.2013 № 210 «Об утверждении списка выявленных объектов, представляющих историко-культурную ценность»			
317.	Больница психиатрическая, нач. XX в. (арх. Штрауберт) дом гл. врача, 1901-1911гг. дом ординаторов, 1907-1909гг. лазарет, 1907- 1909гг. корпус 1, 1905- 1909гг. корпус 2, 1905- 1909гг. корпус 3, 1905- 1909гг. корпус 4, 1905- 1909гг.	Ленинский район	п. Петелино	Ансамбль	Список 23.06.2003г.	Приказ министерства культуры и туризма Тульской области от 15.12.2013 № 210 «Об утверждении списка выявленных объектов, представляющих историко-культурную ценность»			

1	2	3	4	5	6	7	8	9	10
	<p>корпус 5, 1905-1909гг. корпус 6, 1905-1909гг. корпус 7, 1905-1909гг. корпус 8, 1905-1909гг. корпус 9, 1905-1909гг. электростанция, 1907-1908гг. сарай, 1908-1911гг. корпус им. Каменева, 1907г. конюшня, 1909-1911гг. кухня, 1908г. контора, 1909-1911гг. дом персонала 1, 1906-1908гг. дом персонала 2, 1906-1908гг. часовня, кон. XIX в. - нач. XX в. парк, кон. XIX в. - нач. XX в.</p>								
318.	Усадьба Бутовича Я. И. дом усадебный парк конюшня	Ленинский район	п.Прилепы Центральная ул., 5	Ансамбль	Список 23.06.2003г.	Приказ министерства культуры и туризма Тульской области от 15.12.2013 № 210 «Об утверждении списка выявленных объектов, представляющих историко-культурную ценность»			
319.	Усадьба А.А.Александрова	Ленинский	с.Пятницкое	Ансамбль	Список 23.06.2003г.	Приказ министерства культуры и туризма			

1	2	3	4	5	6	7	8	9	10
	дом усадебный, 1826-1969гг. дом управляющего, 1867г. кадетная конюшня дом садовника людская 1 людская 2 людская 3 парк храм Преображения Господня (остатки), 1835г.	район				Тульской области от 15.12.2013 № 210 «Об утверждении списка выявленных объектов, представляющих историко-культурную ценность»			
320.	Усадьба Языковых Здесь бывал писатель Л.Н.Толстой, XIXв. дом усадебный, 1801г. парк (остатки), XIXв.	Ленинский район	п. Сергиевский	Ансамбль	Список 23.06.2003г.	Приказ министерства культуры и туризма Тульской области от 15.12.2013 № 210 «Об утверждении списка выявленных объектов, представляющих историко-культурную ценность»			
321.	Усадьба Хомяковых, XIXв., нач. XXв. дом усадебный, XIXв., нач. XXв. флигель 1, XIXв., нач. XXв. флигель 2, XIXв., нач. XXв. парк, XIXв. пруд 1 пруд 2 пруд 3	Ленинский район	п. Слободка	Ансамбль	Список 23.06.2003г.	Приказ министерства культуры и туризма Тульской области от 15.12.2013 № 210 «Об утверждении списка выявленных объектов, представляющих историко-культурную ценность»			

1	2	3	4	5	6	7	8	9	10
322.	Церковь Александра Свирского, кон. XVIII - 1-я пол. XIX в.	Ленинский район	с. Хомяково Ленинский район, с.п. Рождественское, д. Хомяково, д.33а, лит. Б,Б1,Б2	Памятник	Список 23.06.2003г.	Приказ министерства культуры и туризма Тульской области от 15.12.2013 № 210 «Об утверждении списка выявленных объектов, представляющих историко-культурную ценность»			
323.	Церковь Преображения Господня церковь, 1792г. часовня - усыпальница, 1898г.	Ленинский район	с. Юрьево	Ансамбль	Список 23.06.2003г.	Приказ министерства культуры и туризма Тульской области от 15.12.2013 № 210 «Об утверждении списка выявленных объектов, представляющих историко-культурную ценность»			
324.	Церковь Воздвижения Креста Господня, 1808г.	Ленинский район	пос. Ленинский	Памятник	Список 23.06.2003г.	Приказ министерства культуры и туризма Тульской области от 15.12.2013 № 210 «Об утверждении списка выявленных объектов, представляющих историко-культурную ценность»			
325.	Церковь Александра Невского, 1866г.	Ленинский район	пос. Ленинский	Памятник	Список 23.06.2003г.	Приказ министерства культуры и туризма Тульской области от 15.12.2013 № 210 «Об утверждении списка выявленных объектов, представляющих историко-культурную ценность»			
326.	Церковь во имя святителя и Чудотворца Николая	Ленинский район	с. Руднево	Памятник	Список от 23.05.2011	Приказ министерства культуры и туризма Тульской области от 15.12.2013 № 210 «Об утверждении списка выявленных объектов, представляющих историко-культурную ценность»			
327.	Церковь Казанской иконы	Ленинский район	с.Осиновая гора	Памятник	Список от 23.05.2011	Приказ министерства культуры и туризма			

1	2	3	4	5	6	7	8	9	10
	Божией Матери	район	Ленинский район, село Осиновая гора, д. 29а			Тульской области от 15.12.2013 № 210 «Об утверждении списка выявленных объектов, представляющих историко-культурную ценность»			
328.	Свято-Успенский мужской епархиальный монастырь, XII- XIXвв.; 1991- 1992гг. церковь Успения Пресвятой Богородицы, XII- XIXвв.; 1991- 1992гг. территория Урванковского леса, 1876г.	Новомосковский район	г. Новомосковск Пионерская ул., 15	Ансамбль		Приказ министерства культуры и туризма Тульской области от 15.12.2013 № 210 «Об утверждении списка выявленных объектов, представляющих историко-культурную ценность»			
329.	Церковь иконы Казанской Божией Матери, 1881- 1884гг.	Новомосковский район	Новомосковский район с. Гремячее	Памятник		Приказ министерства культуры и туризма Тульской области от 15.12.2013 № 210 «Об утверждении списка выявленных объектов, представляющих историко-культурную ценность»			
330.	Церковь Рождества Иоанна Предтечи, 1761, 1864гг.	Новомосковский район	Новомосковский район с. Иван-озеро	Памятник		Приказ министерства культуры и туризма Тульской области от 15.12.2013 № 210 «Об утверждении списка выявленных объектов, представляющих историко-культурную ценность»			
331.	Церковь св. Пророка Илии, 1887г.	Новомосковский район	Новомосковский район с. Ильинка	Памятник		Приказ министерства культуры и туризма Тульской области от 15.12.2013 № 210 «Об утверждении списка выявленных объектов, представляющих историко-культурную			

1	2	3	4	5	6	7	8	9	10
						ценность»			
332.	Дом жилой с воротами, кон. XVIII-нач. XIX вв.	Одоевский район	г.Одоев, К. Маркса ул.,27, лит. А	Памятник	Список от 23.04.2002г.	Приказ министерства культуры и туризма Тульской области от 15.12.2013 № 210 «Об утверждении списка выявленных объектов, представляющих историко-культурную ценность»			
333.	Дом жилой, I пол. XIX в.	Одоевский район	К. Маркса ул.,30, лит. А	Памятник	Список от 23.04.2002г.	Приказ министерства культуры и туризма Тульской области от 15.12.2013 № 210 «Об утверждении списка выявленных объектов, представляющих историко-культурную ценность»			
334.	Городская управа, кон. XVIII-нач. XIX вв	Одоевский район	г.Одоев, К. Маркса ул.,35, лит. А	Памятник	Список от 23.04.2002г.	Приказ министерства культуры и туризма Тульской области от 15.12.2013 № 210 «Об утверждении списка выявленных объектов, представляющих историко-культурную ценность»			
335.	Здание общественное, 2-я пол. XIX в.	Одоевский район	г.Одоев, К. Маркса ул., 35а, лит. А	Памятник	Список от 23.04.2002г.	Приказ министерства культуры и туризма Тульской области от 15.12.2013 № 210 «Об утверждении списка выявленных объектов, представляющих историко-культурную ценность»			
336.	Здание общественное	Одоевский район	К. Маркса, ул., 38	Памятник	Список от 05.11.2008г.	Приказ министерства культуры и туризма Тульской области от 15.12.2013 № 210 «Об утверждении списка выявленных объектов, представляющих историко-культурную ценность»			
337.	Усадьба городская: дом жилой,	Одоевский район	г.Одоев, К. Маркса ул.,40, лит. А	Ансамбль	Список от 23.04.2002г.	Приказ министерства культуры и туризма Тульской области от 15.12.2013 № 210 «Об утверждении списка выявленных объектов,			

1	2	3	4	5	6	7	8	9	10
	кон. XIX в. флигель, кон. XIX в.		К. Маркса ул., 40, лит. А1			представляющих историко-культурную ценность»			
338.	Здание общественное, нач. XIX в.	Одоевский район	г. Одоев, К. Маркса ул., 41, лит. А	Памятник	Список от 23.04.2002г.	Приказ министерства культуры и туризма Тульской области от 15.12.2013 № 210 «Об утверждении списка выявленных объектов, представляющих историко-культурную ценность»			
339.	Дом жилой, нач. XX в.	Одоевский район	г. Одоев, К. Маркса ул., 41, лит. А1	Памятник	Список от 23.04.2002г.	Приказ министерства культуры и туризма Тульской области от 15.12.2013 № 210 «Об утверждении списка выявленных объектов, представляющих историко-культурную ценность»			
340.	Дом жилой, кон. XVIII-нач. XIX вв.	Одоевский район	г. Одоев, К. Маркса ул., 42, лит. А	Памятник	Список от 23.04.2002г.	Приказ министерства культуры и туризма Тульской области от 15.12.2013 № 210 «Об утверждении списка выявленных объектов, представляющих историко-культурную ценность»			
341.	Здание общественное, нач. XIX в.	Одоевский район	г. Одоев, К. Маркса ул., 44, лит. А	Памятник	Список от 23.04.2002г.	Приказ министерства культуры и туризма Тульской области от 15.12.2013 № 210 «Об утверждении списка выявленных объектов, представляющих историко-культурную ценность»			
342.	Дом жилой, сер. XIX в.	Одоевский район	г. Одоев, К. Маркса ул., 45, лит. А	Памятник	Список от 23.04.2002г.	Приказ министерства культуры и туризма Тульской области от 15.12.2013 № 210 «Об утверждении списка выявленных объектов, представляющих историко-культурную ценность»			

1	2	3	4	5	6	7	8	9	10
343.	Дом жилой, кон. XIX в.	Одоевский район	г. Одоев, К. Маркса ул., 52, лит. А	Памятник	Список от 23.04.2002г.	Приказ министерства культуры и туризма Тульской области от 15.12.2013 № 210 «Об утверждении списка выявленных объектов, представляющих историко-культурную ценность»			
344.	Дом жилой, кон. XIX в.	Одоевский район	г. Одоев, К. Маркса ул., 70, лит. А	Памятник	Список от 23.04.2002г.	Приказ министерства культуры и туризма Тульской области от 15.12.2013 № 210 «Об утверждении списка выявленных объектов, представляющих историко-культурную ценность»			
345.	Дом жилой, кон. XIX в.	Одоевский район	г. Одоев, К. Маркса ул., 74, лит. А	Памятник	Список от 23.04.2002г.	Приказ министерства культуры и туризма Тульской области от 15.12.2013 № 210 «Об утверждении списка выявленных объектов, представляющих историко-культурную ценность»			
346.	Дом жилой, II пол. XIX в.	Одоевский район	г. Одоев, Ленина ул., 27	Памятник	Список от 23.04.2002г.	Приказ министерства культуры и туризма Тульской области от 15.12.2013 № 210 «Об утверждении списка выявленных объектов, представляющих историко-культурную ценность»			
347.	Церковь Благовещения, Пресвятой Богородицы, нач. XX в.	Одоевский район	г. Одоев, Ленина ул. / Октябрьская ул., литер А	Памятник	Список от 23.04.2002г.	Приказ министерства культуры и туризма Тульской области от 15.12.2013 № 210 «Об утверждении списка выявленных объектов, представляющих историко-культурную ценность»			
348.	Дом Стрелкова, кон. XIX в.	Одоевский район	г. Одоев, Октябрьская ул., 9, лит. А	Памятник	Список от 23.04.2002г.	Приказ министерства культуры и туризма Тульской области от 15.12.2013 № 210 «Об утверждении списка выявленных объектов, представляющих историко-культурную			

1	2	3	4	5	6	7	8	9	10
						ценность»			
349.	Дом жилой, XIX в.	Одоевский район	г.Одоев, Октябрьская ул.,72, лит. А	Памятник	Список от 23.04.2002г.	Приказ министерства культуры и туризма Тульской области от 15.12.2013 № 210 «Об утверждении списка выявленных объектов, представляющих историко-культурную ценность»			
350.	Церковь Богоявления, 1794-1804 гг.	Одоевский район	г.Одоев, Первомайская ул.,13	Памятник	Список от 23.04.2002г.	Приказ министерства культуры и туризма Тульской области от 15.12.2013 № 210 «Об утверждении списка выявленных объектов, представляющих историко-культурную ценность»			
351.	Земская школа, II пол.XIX в.	Одоевский район	г.Одоев, Советская ул, 42, лит. А,А1	Памятник	Список от 23.04.2002г.	Приказ министерства культуры и туризма Тульской области от 15.12.2013 № 210 «Об утверждении списка выявленных объектов, представляющих историко-культурную ценность»			
352.	Церковь Иоанна Предтечи, 1818 г.,1894 г.	Одоевский район	Одоевский район, с.Березово	Памятник	Список от 23.04.2002г.	Приказ министерства культуры и туризма Тульской области от 15.12.2013 № 210 «Об утверждении списка выявленных объектов, представляющих историко-культурную ценность»			
353.	Церковь Смоленской Божией матери, 1801-1813 гг.	Одоевский район	Одоевский район, с.Дубки	Памятник	Список от 23.04.2002г.	Приказ министерства культуры и туризма Тульской области от 15.12.2013 № 210 «Об утверждении списка выявленных объектов, представляющих историко-культурную ценность»			
354.	Достопримечатель ное место «Место исторического	Одоевский район	Одоевский район, д.Красенки	Достопримечатель-	приказ от 11.08.2014 №126	Приказ министерства культуры и туризма Тульской области от 15.12.2013 № 210 «Об утверждении списка выявленных объектов,			

1	2	3	4	5	6	7	8	9	10
	бытования тульского народного гончарного искусства «Филимоновская игрушка»			ное место		представляющих историко-культурную ценность»			
355.	Станция «Сергиевское» : вокзал, 1868г. водонапорная башня, кон.ХІХв. водокачка, 1863г. казарма, 1868г. казарма, 1868г. камера хранения, ХІХв.	Плавский район	г.Плавск, Ж/д ст. "Плавск-1", лит.А. А1, А2, А3, А4 (ст. Плавск) Ж/д ст. «Плавск-1», лит. Д Ж/д ст. «Плавск-1», лит. А Ж/д ст. «Плавск-1», д. 8, лит. А, А1 Ж/д ст. «Плавск-1», д. 9, лит. А, а, а1 Ж/д ст. «Плавск-1», лит.Б	Ансамбль	Список от 15.12.2005г.	Приказ министерства культуры и туризма Тульской области от 15.12.2013 № 210 «Об утверждении списка выявленных объектов, представляющих историко-культурную ценность»			
356.	Станция «Овсяная», 1870г.	Плавский район	г.Плавск, Заводская ул., д.26, лит. А, А1, А2, А3, а, а1. а2	Памятник	Список от 15.12.2005г.	Приказ министерства культуры и туризма Тульской области от 15.12.2013 № 210 «Об утверждении списка выявленных объектов, представляющих историко-культурную ценность»			
357.	Дом Грачевых, кон.ХІХв.	Плавский район	г.Плавск, Калинина ул., д.3, лит. А, А1, А2	Памятник	Список от 15.12.2005г.	Приказ министерства культуры и туризма Тульской области от 15.12.2013 № 210 «Об утверждении списка выявленных объектов, представляющих историко-культурную ценность»			
358.	Дом жилой, ХХв.	Плавский район	г.Плавск, Коммунаров ул., д. 6, лит. А, а	Памятник	Список от 15.12.2005г.	Приказ министерства культуры и туризма Тульской области от 15.12.2013 № 210 «Об утверждении списка выявленных объектов,			

1	2	3	4	5	6	7	8	9	10
						представляющих историко-культурную ценность»			
359.	Дом жилой, XXв.	Плавский район	г.Плавск, Коммунаров ул., д. 10, лит. А, А1	Памятник	Список от 15.12.2005г.	Приказ министерства культуры и туризма Тульской области от 15.12.2013 № 210 «Об утверждении списка выявленных объектов, представляющих историко-культурную ценность»			
360.	Усадьба купца Сазонова, 1888г.: главный дом флигель ворота	Плавский район	г.Плавск Коммунаров ул., д.27, лит. А, А1 Коммунаров ул., д.27, лит. а Коммунаров ул., д.27	Ансамбль	Список от 15.12.2005г.	Приказ министерства культуры и туризма Тульской области от 15.12.2013 № 210 «Об утверждении списка выявленных объектов, представляющих историко-культурную ценность»			
361.	Дом кузнеца, 2-я пол. XIXв.	Плавский район	г.Плавск, Коммунаров ул., д.38	Памятник	Список от 15.12.2005г.	Приказ министерства культуры и туризма Тульской области от 15.12.2013 № 210 «Об утверждении списка выявленных объектов, представляющих историко-культурную ценность»			
362.	Дом жилой, XIXв.	Плавский район	г.Плавск, Коммунаров ул., д.40, лит. А	Памятник	Список от 15.12.2005г.	Приказ министерства культуры и туризма Тульской области от 15.12.2013 № 210 «Об утверждении списка выявленных объектов, представляющих историко-культурную ценность»			
363.	Полицейский участок, 1841г.	Плавский район	г.Плавск, Коммунаров ул., д.41, лит. А	Памятник	Список от 15.12.2005г.	Приказ министерства культуры и туризма Тульской области от 15.12.2013 № 210 «Об утверждении списка выявленных объектов, представляющих историко-культурную ценность»			

1	2	3	4	5	6	7	8	9	10
364.	Волюстное правление, 1890-е гг.	Плавский район	г.Плавск, Коммунаров ул., 54, лит. А	Памятник	Список от 15.12.2005г.	Приказ министерства культуры и туризма Тульской области от 15.12.2013 № 210 «Об утверждении списка выявленных объектов, представляющих историко-культурную ценность»			
365.	Усадьба Шипиловых, 1880-е гг.: главный дом, 1880-е гг. флигель, XIXв.	Плавский район	г.Плавск Коммунаров ул., 56, лит. А Коммунаров ул., 58, лит. А	Ансамбль	Список от 15.12.2005г.	Приказ министерства культуры и туризма Тульской области от 15.12.2013 № 210 «Об утверждении списка выявленных объектов, представляющих историко-культурную ценность»			
366.	Дом купца Калашникова, кон. XIXв.	Плавский район	г.Плавск, Коммунаров ул., 59	Памятник	Список от 15.12.2005г.	Приказ министерства культуры и туризма Тульской области от 15.12.2013 № 210 «Об утверждении списка выявленных объектов, представляющих историко-культурную ценность»			
367.	Дом купцов Постниковых, кон. XIXв.	Плавский район	г.Плавск, Коммунаров ул., 61	Памятник	Список от 15.12.2005г.	Приказ министерства культуры и туризма Тульской области от 15.12.2013 № 210 «Об утверждении списка выявленных объектов, представляющих историко-культурную ценность»			
368.	Дом Синявина с колбасной, 1880-е гг.	Плавский район	г.Плавск, Коммунаров ул., 62, лит. А3	Памятник	Список от 15.12.2005г.	Приказ министерства культуры и туризма Тульской области от 15.12.2013 № 210 «Об утверждении списка выявленных объектов, представляющих историко-культурную ценность»			
369.	Гимназия женская, 1890-е гг.	Плавский район	г.Плавск, Коммунаров ул., д.68, лит. А, А1	Памятник	Список от 15.12.2005г.	Приказ министерства культуры и туризма Тульской области от 15.12.2013 № 210 «Об утверждении списка выявленных объектов, представляющих историко-культурную ценность»			

1	2	3	4	5	6	7	8	9	10
						ценность»			
370.	Ямщицкая с оградой, 1840, 1913гг.	Плавский район	г.Плавск, Коммунаров ул., д.70 лит. А, А1	Памятник	Список от 15.12.2005г.	Приказ министерства культуры и туризма Тульской области от 15.12.2013 № 210 «Об утверждении списка выявленных объектов, представляющих историко-культурную ценность»			
371.	Дом жилой, XIXв.	Плавский район	г.Плавск, Красная ул., д.18, лит. А, А1, А2	Памятник	Список от 15.12.2005г.	Приказ министерства культуры и туризма Тульской области от 15.12.2013 № 210 «Об утверждении списка выявленных объектов, представляющих историко-культурную ценность»			
372.	«Дом рукоделия»: Дом Монанок, 1890г. Хозпостройка дома Монанок, 1890г. «Дом рукоделия», 1890-е гг.	Плавский район	г.Плавск, Красноармейская ул., д.43 Красноармейская ул., д.43 Красноармейская ул., д.47	Ансамбль	Список от 15.12.2005г.	Приказ министерства культуры и туризма Тульской области от 15.12.2013 № 210 «Об утверждении списка выявленных объектов, представляющих историко-культурную ценность»			
373.	«Черный двор», 1890-е гг.	Плавский район	г.Плавск, Льва Толстого ул., д.2	Памятник	Список от 15.12.2005г.	Приказ министерства культуры и туризма Тульской области от 15.12.2013 № 210 «Об утверждении списка выявленных объектов, представляющих историко-культурную ценность»			
374.	Школа, 1880-е гг.	Плавский район	г.Плавск, Ленина ул., д.4	Памятник	Список от 15.12.2005г.	Приказ министерства культуры и туризма Тульской области от 15.12.2013 № 210 «Об утверждении списка выявленных объектов, представляющих историко-культурную ценность»			
375.	Всехсвятская церковь:	Плавский район	г.Плавск, Октябрьская ул.,	Ансамбль	Список от 15.12.2005г.	Приказ министерства культуры и туризма			

1	2	3	4	5	6	7	8	9	10
	церковная постройка, 1869г. богадельня, 1898г. кладбище ворота с оградой, XIXв.		д.32 Октябрьская ул., д.34, лит А, А1, А2 Октябрьская ул. Октябрьская ул.			Тульской области от 15.12.2013 № 210 «Об утверждении списка выявленных объектов, представляющих историко-культурную ценность»			
376.	Усадьба князей Гагариных: дом садовника, 1890г. электростанция, 1895г.	Плавский район	г.Плавск, Орлова ул., 2, 12; Свободы ул. 7; Орлова ул., д.12 Свободы ул., д.7, лит.А	Ансамбль	Список от 15.12.2005г.	Приказ министерства культуры и туризма Тульской области от 15.12.2013 № 210 «Об утверждении списка выявленных объектов, представляющих историко-культурную ценность»			
377.	Трактир, биржа, 1870-1890 гг.	Плавский район	г.Плавск, Свободы пл., 14/2, лит. А, А1, А2	Памятник	Список от 15.12.2005г.	Приказ министерства культуры и туризма Тульской области от 15.12.2013 № 210 «Об утверждении списка выявленных объектов, представляющих историко-культурную ценность»			
378.	Гостиный двор, 1841-1845гг.	Плавский район	г.Плавск, Свободы ул., 16/1, лит. А, А1, А2, а	Памятник	Список от 15.12.2005г.	Приказ министерства культуры и туризма Тульской области от 15.12.2013 № 210 «Об утверждении списка выявленных объектов, представляющих историко-культурную ценность»			
379.	Дом Шамаевых, 1913г.	Плавский район	г.Плавск, Свободы пл., д.36, лит. А, А1, а	Памятник	Список от 15.12.2005г.	Приказ министерства культуры и туризма Тульской области от 15.12.2013 № 210 «Об утверждении списка выявленных объектов, представляющих историко-культурную ценность»			
380.	Банк, XIXв.	Плавский район	г.Плавск, Ульянова ул., д.1, лит. А	Памятник	Список от 15.12.2005г.	Приказ министерства культуры и туризма Тульской области от 15.12.2013 № 210 «Об утверждении списка выявленных объектов, представляющих историко-культурную			

1	2	3	4	5	6	7	8	9	10
						ценность»			
381.	Дом Волынкина, кон.ХІХв.	Плавский район	г.Плавск, Ульянова ул., д.16, лит. А1, а1, А2	Памятник	Список от 15.12.2005г.	Приказ министерства культуры и туризма Тульской области от 15.12.2013 № 210 «Об утверждении списка выявленных объектов, представляющих историко-культурную ценность»			
382.	Дом каретников Спасских, нач.ХХв.	Плавский район	г.Плавск, Ульянова ул., 62, лит. А	Памятник	Список от 15.12.2005г.	Приказ министерства культуры и туризма Тульской области от 15.12.2013 № 210 «Об утверждении списка выявленных объектов, представляющих историко-культурную ценность»			
383.	Больница князей Гагариных, 1860- 1890гг.: дом врача Духовского А. Р., 1869г. хозпостройка дома врача, 1869г. главный корпус, 1869-1873гг. заразный барак, 1895г. туберкулезное отделение, 1890г. хозпостройка, 1869г. хозпостройка, 1869-1873гг. ледник, 1869г. сторожка, 1869г. ограда, ХІХ в.	Плавский район	г.Плавск, Ульянова ул., 74, лит. Ж, З Ульянова ул., 74 Ульянова ул., 74, лит. А, А1 Ульянова ул., 74, лит. К Ульянова ул., 74 Ульянова ул., 74 Ульянова ул., 74 Ульянова ул., 74 Ульянова ул., 74	Ансамбль	Список от 15.12.2005г.	Приказ министерства культуры и туризма Тульской области от 15.12.2013 № 210 «Об утверждении списка выявленных объектов, представляющих историко-культурную ценность»			

1	2	3	4	5	6	7	8	9	10
384.	Усадьба Окунева, XIXв.: главный дом, 1870г. флигель, 1870г.	Плавский район	г.Плавск, Ульянова ул., 76, лит. А, а Ульянова ул., 78, лит. А, а	Ансамбль	Список от 15.12.2005г.	Приказ министерства культуры и туризма Тульской области от 15.12.2013 № 210 «Об утверждении списка выявленных объектов, представляющих историко-культурную ценность»			
385.	Церковь иконы Казанской Божией Матери, 1819г.	Плавский район	Плавский район с. Бабурино	Памятник	Список от 15.12.2005г.	Приказ министерства культуры и туризма Тульской области от 15.12.2013 № 210 «Об утверждении списка выявленных объектов, представляющих историко-культурную ценность»			
386.	Церковь Благовещения Пресвятой Богородицы, 1793-1804, 1888гг.	Плавский район	Плавский район с. Большие Озерки	Памятник	Список от 15.12.2005г.	Приказ министерства культуры и туризма Тульской области от 15.12.2013 № 210 «Об утверждении списка выявленных объектов, представляющих историко-культурную ценность»			
387.	Вокзал ж/д ст. «Горбачево», 1940-е гг.	Плавский район	Плавский район ст. Горбачево	Памятник	Список от 15.12.2005г.	Приказ министерства культуры и туризма Тульской области от 15.12.2013 № 210 «Об утверждении списка выявленных объектов, представляющих историко-культурную ценность»			
388.	Храм Покрова Песвятой Богородицы, 1786- 1885гг.	Плавский район	Плавский район с. Камынино	Памятник	Список от 15.12.2005г.	Приказ министерства культуры и туризма Тульской области от 15.12.2013 № 210 «Об утверждении списка выявленных объектов, представляющих историко-культурную ценность»			
389.	Место, где располагалась усадьба Сухово- Кобылина А. В. - драматурга, XIXв.	Плавский район	Плавский район д. Кобылинский хутор	Памятник	Список от 15.12.2005г.	Приказ министерства культуры и туризма Тульской области от 15.12.2013 № 210 «Об утверждении списка выявленных объектов, представляющих историко-культурную			

1	2	3	4	5	6	7	8	9	10
						ценность»			
390.	Усадьба князя Мещерина, XIXв.: главный дом 1870-1880гг. постройка, кон. XIXв. парк	Плавский район	Плавский район с. Мещерино, Заречная, 52 Заречная, 53	Ансамбль	Список от 15.12.2005г.	Приказ министерства культуры и туризма Тульской области от 15.12.2013 № 210 «Об утверждении списка выявленных объектов, представляющих историко-культурную ценность»			
391.	Церковь Покрова Пресвятой Богородицы, 1836-1870гг.	Плавский район	Плавский район с. Новоникольское	Памятник	Список от 15.12.2005г.	Приказ министерства культуры и туризма Тульской области от 15.12.2013 № 210 «Об утверждении списка выявленных объектов, представляющих историко-культурную ценность»			
392.	Место, где располагалась церковь святой Живоначальной Троицы, 1799г.	Плавский район	Плавский район с. Рахманово	Памятник	Список от 15.12.2005г.	Приказ министерства культуры и туризма Тульской области от 15.12.2013 № 210 «Об утверждении списка выявленных объектов, представляющих историко-культурную ценность»			
393.	Церковь преподобного Сергия Радонежского, 1850г.	Плавский район	Плавский район с. Селезнево	Памятник	Список от 15.12.2005г.	Приказ министерства культуры и туризма Тульской области от 15.12.2013 № 210 «Об утверждении списка выявленных объектов, представляющих историко-культурную ценность»			
394.	Церковь св. вмч Пантелеимона, 1874г.	Плавский район	Плавский район с. Синявино	Памятник	Список от 15.12.2005г.	Приказ министерства культуры и туризма Тульской области от 15.12.2013 № 210 «Об утверждении списка выявленных объектов, представляющих историко-культурную ценность»			
395.	Церковь Введения во храм Пресвятой Богородицы, 1794,	Плавский район	Плавский район с. Скородное	Памятник	Список от 15.12.2005г.	Приказ министерства культуры и туризма Тульской области от 15.12.2013 № 210 «Об			

1	2	3	4	5	6	7	8	9	10
	1850-1889гг.					утверждении списка выявленных объектов, представляющих историко-культурную ценность»			
396.	Место, где располагалась усадьба декабриста Бодиско Михаила Андреевича, в которой он жил после возвращения из ссылки, в 1838-1867гг.	Плавский район	Плавский район с. Соковнино	Памятник	Список от 15.12.2005г.	Приказ министерства культуры и туризма Тульской области от 15.12.2013 № 210 «Об утверждении списка выявленных объектов, представляющих историко-культурную ценность»			
397.	Церковь Дмитрия Солунского	Плавский район	Плавский район с. Сороченка	Памятник	Список от 15.12.2005г.	Приказ министерства культуры и туризма Тульской области от 15.12.2013 № 210 «Об утверждении списка выявленных объектов, представляющих историко-культурную ценность»			
398.	Место, где располагалась церковь святой Живоначальной Троицы, 2 пол. XIXв.	Плавский район	Плавский район с. Старые Лески	Памятник	Список от 15.12.2005г.	Приказ министерства культуры и туризма Тульской области от 15.12.2013 № 210 «Об утверждении списка выявленных объектов, представляющих историко-культурную ценность»			
399.	Колокольня церкви Иоанна Крестителя, 1875г.	Плавский район	Плавский район с. Частое	Памятник	Список от 15.12.2005г.	Приказ министерства культуры и туризма Тульской области от 15.12.2013 № 210 «Об утверждении списка выявленных объектов, представляющих историко-культурную ценность»			
400.	Спиртовой завод князей Гагариных, XIX-XXвв:	Плавский район	Плавский район д. Юрьево	Ансамбль	Список от 15.12.2005г.	Приказ министерства культуры и туризма Тульской области от 15.12.2013 № 210 «Об утверждении списка выявленных объектов,			

1	2	3	4	5	6	7	8	9	10
	контора, XIXв. электростанция, мельница лабазы					представляющих историко-культурную ценность»			
401.	Никитинская церковь: церковно- приходская школа	Суворовский район	Суворовский район с.Березово	Памятник	Список от 06.03.2006г.	Приказ министерства культуры и туризма Тульской области от 15.12.2013 № 210 «Об утверждении списка выявленных объектов, представляющих историко-культурную ценность»			
402.	Ансамбль Богдано- Петровского чугуно-литейного завода: заводская плотина склад	Суворовский район	Суворовский район с.Богданово	Памятник	Список от 20.12.2007г.	Приказ министерства культуры и туризма Тульской области от 15.12.2013 № 210 «Об утверждении списка выявленных объектов, представляющих историко-культурную ценность»			
403.	Ансамбль усадьбы владельца Богдано- Петровского завода: конный двор подвалы дома владельца усадьбы дом конюха церковь	Суворовский район	Суворовский район с.Богданово	Ансамбль	Список от 20.12.2007г.	Приказ министерства культуры и туризма Тульской области от 15.12.2013 № 210 «Об утверждении списка выявленных объектов, представляющих историко-культурную ценность»			
404.	Ансамбль усадьбы Паниных: скотный двор склады усадьбы людская ледник погреб кухня	Суворовский район	Суворовский район пос. Михайловский	Ансамбль	Список от 20.12.2007г.	Приказ министерства культуры и туризма Тульской области от 15.12.2013 № 210 «Об утверждении списка выявленных объектов, представляющих историко-культурную ценность»			
405.	Промышленный комплекс парусино- полотняных	Суворовский район	Суворовский район пос.Песоченский	Ансамбль	Список от 20.12.2007г.	Приказ министерства культуры и туризма Тульской области от 15.12.2013 № 210 «Об утверждении списка выявленных объектов,			

1	2	3	4	5	6	7	8	9	10
	фабрик: контора нижняя плотина (остатки)					представляющих историко-культурную ценность»			
406.	Промышленный комплекс Ханинского чугунолитейного завода: заводская плотина	Суворовский район	Суворовский район пос.Ханино	Ансамбль	Список от 20.12.2007г.	Приказ министерства культуры и туризма Тульской области от 15.12.2013 № 210 «Об утверждении списка выявленных объектов, представляющих историко-культурную ценность»			
407.	Поселок Ханинского чугунолитейного завода: дом заводских рабочих и служащих жилой дом	Суворовский район	Суворовский район п.Ханино Первомайская, 52	Памятник	Список от 20.12.2007г.	Приказ министерства культуры и туризма Тульской области от 15.12.2013 № 210 «Об утверждении списка выявленных объектов, представляющих историко-культурную ценность»			
408.	Покровский Добрый мужской монастырь Стены Церковь Покрова Пресвятой Богородицы	Суворовский район	Суворовский район с.Доброе	Памятник	Список от 27.05.2011г.	Приказ министерства культуры и туризма Тульской области от 15.12.2013 № 210 «Об утверждении списка выявленных объектов, представляющих историко-культурную ценность»			
409.	Церковь иконы Иверской Божией Матери, 1874г.	Тепло- Огорёвский район	пос. Теплое	Памятник	Список 21.01.2004г.	Приказ министерства культуры и туризма Тульской области от 15.12.2013 № 210 «Об утверждении списка выявленных объектов, представляющих историко-культурную ценность»			
410.	Церковь святителя Николая, 2-я пол.XVIIIв.	Узловский район	Узловский район с. Высоцкое	Памятник	Список 21.01.2004г.	Приказ министерства культуры и туризма Тульской области от 15.12.2013 № 210 «Об утверждении списка выявленных объектов, представляющих историко-культурную			

1	2	3	4	5	6	7	8	9	10
						ценность»			
411.	Церковь Троицкая, 1891г., 1910г.	Узловский район	Узловский район с. Хитрово	Памятник	Список 21.01.2004г.	Приказ министерства культуры и туризма Тульской области от 15.12.2013 № 210 «Об утверждении списка выявленных объектов, представляющих историко-культурную ценность»			
412.	Церковь Успения Пресвятой Богородицы, 1895г., 1909г., 90-е годы XXв.	Узловский район	г. Узловая ул. Советская 8	Памятник	Список 21.01.2004г.	Приказ министерства культуры и туризма Тульской области от 15.12.2013 № 210 «Об утверждении списка выявленных объектов, представляющих историко-культурную ценность»			
413.	Церковь иконы Смоленской Божией Матери, 1869г.	Чернский район	Чернский район с. Бредихино	Памятник	Список 21.01.2004г.	Приказ министерства культуры и туризма Тульской области от 15.12.2013 № 210 «Об утверждении списка выявленных объектов, представляющих историко-культурную ценность»			
414.	Церковь Успения Пресвятой Богородицы, 1836г., 1869 - 1884гг.	Чернский район	Чернский район с. Никольское-Вяземское	Памятник	Список 21.01.2004г.	Приказ министерства культуры и туризма Тульской области от 15.12.2013 № 210 «Об утверждении списка выявленных объектов, представляющих историко-культурную ценность»			
415.	Церковь Успения пресвятой Богородицы	Чернский район	Чернский район с.Лужны	Памятник	список от 21.03.2007г.	Приказ министерства культуры и туризма Тульской области от 15.12.2013 № 210 «Об утверждении списка выявленных объектов, представляющих историко-культурную ценность»			
416.	Родовое имение семьи Толстых «Никольское-	Чернский район	Чернский район с. Никольское-Вяземское	Памятник	приказ департамента культуры	Приказ министерства культуры и туризма Тульской области от 15.12.2013 № 210 «Об утверждении списка выявленных объектов,			

1	2	3	4	5	6	7	8	9	10
	Вяземское»				Тулской области от 14.11.07 №01-03/447	представляющих историко-культурную ценность»			
417.	Достопримечательное место «Тургенево.Бежин луг»	Чернский район	Чернский район	Достопримечательное место	приказ министерства культуры и туризма Тульской области от 12.12.14 №206	Приказ министерства культуры и туризма Тульской области от 15.12.2013 № 210 «Об утверждении списка выявленных объектов, представляющих историко-культурную ценность»			
418.	Церковь святителя Тихона Задонского (Церковь иконы Казанской Божией Матери) (комплекс: церковь, церковно-приходская школа, дом священника), 1865-1886гг.	Щекинский район	Щекинский район с.Липово	Ансамбль	Список 21.01.2004г.	Приказ министерства культуры и туризма Тульской области от 15.12.2013 № 210 «Об утверждении списка выявленных объектов, представляющих историко-культурную ценность»			
419.	Дворец культуры «Горняк»	Щекинский район	г.Щекино, ул.Ленина,д.15, лит. А, а	Памятник	Список 26.03.2007г.	Приказ министерства культуры и туризма Тульской области от 15.12.2013 № 210 «Об утверждении списка выявленных объектов, представляющих историко-культурную ценность»			
420.	Дом купца Снявина с воротами, 2-я пол. XIXв.	Щекинский район	Щекинский район с.Крапивна, Коммунаров ул., д.6	Памятник	Список 21.01.2004г.	Приказ министерства культуры и туризма Тульской области от 15.12.2013 № 210 «Об утверждении списка выявленных объектов, представляющих историко-культурную ценность»			

1	2	3	4	5	6	7	8	9	10
421.	Дом жилой, кон. XIX в.	Щекинский район	Щекинский район с. Крапивна, Щекинский район Коммунаров ул., д. 19	Памятник	Список 21.01.2004 г.	Приказ министерства культуры и туризма Тульской области от 15.12.2013 № 210 «Об утверждении списка выявленных объектов, представляющих историко-культурную ценность»			
422.	Дом купца Астафьева, XIX в.	Щекинский район	Щекинский район с. Крапивна, Коммунаров ул., д. 21, лит. А	Памятник	Список 21.01.2004 г.	Приказ министерства культуры и туризма Тульской области от 15.12.2013 № 210 «Об утверждении списка выявленных объектов, представляющих историко-культурную ценность»			
423.	Дом купца Пряничникова, кон. XIX в.	Щекинский район	Щекинский район с. Крапивна, Коммунаров ул., д. 27, лит. А	Памятник	Список 21.01.2004 г.	Приказ министерства культуры и туризма Тульской области от 15.12.2013 № 210 «Об утверждении списка выявленных объектов, представляющих историко-культурную ценность»			
424.	Дом жилой казенный, 2-я пол. XIX в.	Щекинский район	Щекинский район с. Крапивна, Коммунаров ул., д. 31, лит. А, Б, В	Памятник	Список 21.01.2004 г.	Приказ министерства культуры и туризма Тульской области от 15.12.2013 № 210 «Об утверждении списка выявленных объектов, представляющих историко-культурную ценность»			
425.	Дом лесопромышленников Залесских, сер. XIX в.	Щекинский район	Щекинский район с. Крапивна, Коммунаров ул., д. 35, лит. А	Памятник	Список 21.01.2004 г.	Приказ министерства культуры и туризма Тульской области от 15.12.2013 № 210 «Об утверждении списка выявленных объектов, представляющих историко-культурную ценность»			
426.	Церковь Святой Троицы, 1799 - 1802 гг., 1861 - 1864 гг.	Щекинский район	Щекинский район с. Крапивна, Коммунаров ул., д. 38а	Памятник	Список 21.01.2004 г.	Приказ министерства культуры и туризма Тульской области от 15.12.2013 № 210 «Об утверждении списка выявленных объектов, представляющих историко-культурную ценность»			

1	2	3	4	5	6	7	8	9	10
427.	Гимназия мужская гимназия, 1827г., кон.ХІХв. дом учителей, кон.ХІХв.	Щекинский район	Щекинский район с.Крапивна, Коммунаров ул., д.42 Коммунаров ул., д.42а	Памятник	Список 21.01.2004г.	Приказ министерства культуры и туризма Тульской области от 15.12.2013 № 210 «Об утверждении списка выявленных объектов, представляющих историко-культурную ценность»			
428.	Дом жилой, кон.ХІХв.	Щекинский район	Щекинский район с.Крапивна, Комсомольская ул., д.7	Памятник	Список 21.01.2004г.	Приказ министерства культуры и туризма Тульской области от 15.12.2013 № 210 «Об утверждении списка выявленных объектов, представляющих историко-культурную ценность»			
429.	Дом Мызниковых, кон.ХІХ - нач.ХХв.	Щекинский район	Щекинский район с.Крапивна, Красная ул., д. 9	Памятник	Список 21.01.2004г.	Приказ министерства культуры и туризма Тульской области от 15.12.2013 № 210 «Об утверждении списка выявленных объектов, представляющих историко-культурную ценность»			
430.	Дом с хлебопекарней и лавкой Бобковых, сер. ХІХв	Щекинский район	Щекинский район с.Крапивна, Советская ул., д. 41	Памятник	Список 21.01.2004г.	Приказ министерства культуры и туризма Тульской области от 15.12.2013 № 210 «Об утверждении списка выявленных объектов, представляющих историко-культурную ценность»			
431.	Дом Игнатьевых, где бывал писатель Л. Н. Толстой, сер. ХІХв	Щекинский район	Щекинский район с.Крапивна, Октябрьская ул., д. 12, лит. А	Памятник	Список 21.01.2004г.	Приказ министерства культуры и туризма Тульской области от 15.12.2013 № 210 «Об утверждении списка выявленных объектов, представляющих историко-культурную ценность»			
432.	Дом жилой, кон.ХІХ - нач.ХХв.	Щекинский район	Щекинский район с.Крапивна, Плехановкая ул., д. 14	Памятник	Список 21.01.2004г.	Приказ министерства культуры и туризма Тульской области от 15.12.2013 № 210 «Об утверждении списка выявленных объектов, представляющих историко-культурную ценность»			

1	2	3	4	5	6	7	8	9	10
433.	Дом купца Юдина М., 2-я пол. XIXв	Щекинский район	Щекинский район с.Крапивна, Набережная ул., д. 18	Памятник	Список 21.01.2004г.	Приказ министерства культуры и туризма Тульской области от 15.12.2013 № 210 «Об утверждении списка выявленных объектов, представляющих историко-культурную ценность»			
434.	Дом купца Федосова, кон.XIXв.	Щекинский район	Щекинский район с.Крапивна, Набережная ул., д.21	Памятник	Список 21.01.2004г.	Приказ министерства культуры и туризма Тульской области от 15.12.2013 № 210 «Об утверждении списка выявленных объектов, представляющих историко-культурную ценность»			
435.	Дом городского главы Юдина Е., кон.XIX - нач.XXв.	Щекинский район	Щекинский район с.Крапивна, Набережная ул., д.24	Памятник	Список 21.01.2004г.	Приказ министерства культуры и туризма Тульской области от 15.12.2013 № 210 «Об утверждении списка выявленных объектов, представляющих историко-культурную ценность»			
436.	Церковь Воскресения: церковь церковно-приходская школа	Щекинский район	Щекинский район с.Головеньки	Памятник	Список от 16.08.2005г.	Приказ министерства культуры и туризма Тульской области от 15.12.2013 № 210 «Об утверждении списка выявленных объектов, представляющих историко-культурную ценность»			
437.	Церковь Преображения Господня	Щекинский район	Щекинский район с.Жердево	Памятник	Список от 16.08.2005г.	Приказ министерства культуры и туризма Тульской области от 15.12.2013 № 210 «Об утверждении списка выявленных объектов, представляющих историко-культурную ценность»			
438.	Церковно-приходская школа	Щекинский район	Щекинский район с.Змеево	Памятник	Список от 16.08.2005г.	Приказ министерства культуры и туризма Тульской области от 15.12.2013 № 210 «Об утверждении списка выявленных объектов, представляющих историко-культурную ценность»			

1	2	3	4	5	6	7	8	9	10
439.	Церковь Спаса Нерукотворного образа	Щекинский район	Щекинский район с.Каменка	Памятник	Список от 16.08.2005г.	Приказ министерства культуры и туризма Тульской области от 15.12.2013 № 210 «Об утверждении списка выявленных объектов, представляющих историко-культурную ценность»			
440.	Церковь Святителя Николая (Свято-Дмитриевский храм): церковь дом священника, XXв. ограда, XIX в.	Щекинский район	Щекинский район с.Костомарово Щекинский район с.Костомарово, д.56а	Ансамбль	Список от 16.08.2005г.	Приказ министерства культуры и туризма Тульской области от 15.12.2013 № 210 «Об утверждении списка выявленных объектов, представляющих историко-культурную ценность»			
441.	Церковно-приходская школа	Щекинский район	Щекинский район с.Кочаки	Памятник	Список от 16.08.2005г.	Приказ министерства культуры и туризма Тульской области от 15.12.2013 № 210 «Об утверждении списка выявленных объектов, представляющих историко-культурную ценность»			
442.	Церковь св. Косьмы и Дамиана	Щекинский район	Щекинский район с.Крапивна	Памятник	Список от 16.08.2005г.	Приказ министерства культуры и туризма Тульской области от 15.12.2013 № 210 «Об утверждении списка выявленных объектов, представляющих историко-культурную ценность»			
443.	Церковь Покрова Пресвятой Богородицы	Щекинский район	Щекинский район с.Кутьма	Памятник	Список от 16.08.2005г.	Приказ министерства культуры и туризма Тульской области от 15.12.2013 № 210 «Об утверждении списка выявленных объектов, представляющих историко-культурную ценность»			
444.	Церковь великомученика Георгия	Щекинский район	Щекинский район с.Ломинцево	Памятник	Список от 16.08.2005г.	Приказ министерства культуры и туризма Тульской области от 15.12.2013 № 210 «Об			

1	2	3	4	5	6	7	8	9	10
						утверждении списка выявленных объектов, представляющих историко-культурную ценность»			
445.	Церковь св. Александра Невского (Церковь святителя Николая)	Щекинский район	Щекинский район с.Никольское	Памятник	Список от 16.08.2005г.	Приказ министерства культуры и туризма Тульской области от 15.12.2013 № 210 «Об утверждении списка выявленных объектов, представляющих историко-культурную ценность»			
446.	Церковь Владимирской иконы Божией Матери	Щекинский район	Щекинский район с.Приволье	Памятник	Список от 16.08.2005г.	Приказ министерства культуры и туризма Тульской области от 15.12.2013 № 210 «Об утверждении списка выявленных объектов, представляющих историко-культурную ценность»			
447.	Церковь великомученика Георгия	Щекинский район	Щекинский район с.Пришня	Памятник	Список от 16.08.2005г.	Приказ министерства культуры и туризма Тульской области от 15.12.2013 № 210 «Об утверждении списка выявленных объектов, представляющих историко-культурную ценность»			
448.	Церковь Успения Пресвятой Богородицы	Щекинский район	Щекинский район с.Ржаво	Памятник	Список от 16.08.2005г.	Приказ министерства культуры и туризма Тульской области от 15.12.2013 № 210 «Об утверждении списка выявленных объектов, представляющих историко-культурную ценность»			
449.	Церковь Казанской иконы Божией Матери: церковь колокольня дом священника	Щекинский район	Щекинский район с.Мальнь	Памятник	Список от 16.08.2005г.	Приказ министерства культуры и туризма Тульской области от 15.12.2013 № 210 «Об утверждении списка выявленных объектов, представляющих историко-культурную ценность»			

1	2	3	4	5	6	7	8	9	10
450.	Церковь Воскресения Христова	Щекинский район	Щекинский район с.Супруты	Памятник	Список от 16.08.2005г.	Приказ министерства культуры и туризма Тульской области от 15.12.2013 № 210 «Об утверждении списка выявленных объектов, представляющих историко-культурную ценность»			
451.	Церковь великомученицы Параскевы Пятницы	Щекинский район	Щекинский район с.Умчино	Памятник	Список от 16.08.2005г.	Приказ министерства культуры и туризма Тульской области от 15.12.2013 № 210 «Об утверждении списка выявленных объектов, представляющих историко-культурную ценность»			
452.	Часовня	Щекинский район	Щекинский район с.Царево	Памятник	Список от 16.08.2005г.	Приказ министерства культуры и туризма Тульской области от 15.12.2013 № 210 «Об утверждении списка выявленных объектов, представляющих историко-культурную ценность»			
453.	Церковь Успения Божией Матери: церковь церковно-приходская школа	Щекинский район	Щекинский район с.Селиваново	Памятник	Список от 16.08.2005г.	Приказ министерства культуры и туризма Тульской области от 15.12.2013 № 210 «Об утверждении списка выявленных объектов, представляющих историко-культурную ценность»			
454.	Пироговские имения графов Толстых, XIXв.: усадьба М.Н.Толстой «Малое Пирогово» (14 объектов) усадьба С.Н.Толстого «Большое Пирогово»	Щекинский район	Щекинский район с.Пирогово - 2-е с.Пирогово - 1-е	Ансамбль	Список от 29.09.2008г.	Приказ министерства культуры и туризма Тульской области от 15.12.2013 № 210 «Об утверждении списка выявленных объектов, представляющих историко-культурную ценность»			

1	2	3	4	5	6	7	8	9	10
455.	Достопримечательное место «Уездный город Крапивна»	Щекинский район	Щекинский район с.Крапивна	Достопримечательное место	Список от 2009г.	Приказ министерства культуры и туризма Тульской области от 15.12.2013 № 210 «Об утверждении списка выявленных объектов, представляющих историко-культурную ценность»			
456.	Дом жилой. Здесь в юные годы жил писатель В.В. Вересаев, 2-я пол. XIX в.	Ясногорский район	г. Ясногорск	Памятник	Список 21.12.2004г.	Приказ министерства культуры и туризма Тульской области от 15.12.2013 № 210 «Об утверждении списка выявленных объектов, представляющих историко-культурную ценность»			
457.	Церковь Апостола Иоанна Богослова, 1911 г.	Ясногорский район	Ясногорский район с. Богословское	Памятник	Список 21.12.2004г.	Приказ министерства культуры и туризма Тульской области от 15.12.2013 № 210 «Об утверждении списка выявленных объектов, представляющих историко-культурную ценность»			
458.	Церковь Рождества Пресвятой Богородицы, 1839г.	Ясногорский район	Ясногорский район с. Григорьевское	Памятник	Список 21.12.2004г.	Приказ министерства культуры и туризма Тульской области от 15.12.2013 № 210 «Об утверждении списка выявленных объектов, представляющих историко-культурную ценность»			
459.	Церковь святого Иоанна Дамаскина, 1904г.	Ясногорский район	Ясногорский район с.Большое Хорошово	Памятник	Список 21.12.2004г.	Приказ министерства культуры и туризма Тульской области от 15.12.2013 № 210 «Об утверждении списка выявленных объектов, представляющих историко-культурную ценность»			
460.	Церковь Архангела Михаила, 1780г.	Ясногорский район	Ясногорский район д. Горки	Памятник	Список 21.12.2004г.	Приказ министерства культуры и туризма Тульской области от 15.12.2013 № 210 «Об утверждении списка выявленных объектов, представляющих историко-культурную ценность»			

1	2	3	4	5	6	7	8	9	10
461.	Церковь Воскресения Христова, 1899г.	Ясногорский район	Ясногорский район с. Горшково	Памятник	Список 21.12.2004г.	Приказ министерства культуры и туризма Тульской области от 15.12.2013 № 210 «Об утверждении списка выявленных объектов, представляющих историко-культурную ценность»			
462.	Церковь Покрова Пресвятой Богородицы, 1916г.	Ясногорский район	Ясногорский район с. Денисово	Памятник	Список 21.12.2004г.	Приказ министерства культуры и туризма Тульской области от 15.12.2013 № 210 «Об утверждении списка выявленных объектов, представляющих историко-культурную ценность»			
463.	Усадьба Новосильцевых, XIXв. главный дом, 1820-е гг. парк	Ясногорский район	Ясногорский район п. Есуковский	Ансамбль	Список 21.12.2004г.	Приказ министерства культуры и туризма Тульской области от 15.12.2013 № 210 «Об утверждении списка выявленных объектов, представляющих историко-культурную ценность»			
464.	Здание приюта для крестьянских сирот, 1903г.	Ясногорский район	Ясногорский район д. Желыбино	Памятник	Список 21.12.2004г.	Приказ министерства культуры и туризма Тульской области от 15.12.2013 № 210 «Об утверждении списка выявленных объектов, представляющих историко-культурную ценность»			
465.	Церковь св. Апостолов Петра и Павла, 1903г.	Ясногорский район	Ясногорский район с. Иваново	Памятник	Список 21.12.2004г.	Приказ министерства культуры и туризма Тульской области от 15.12.2013 № 210 «Об утверждении списка выявленных объектов, представляющих историко-культурную ценность»			
466.	Церковь святителя Николая Чудотворца, 1910-е гг.	Ясногорский район	Ясногорский район с. Каверино	Памятник	Список 21.12.2004г.	Приказ министерства культуры и туризма Тульской области от 15.12.2013 № 210 «Об утверждении списка выявленных объектов, представляющих историко-культурную			

1	2	3	4	5	6	7	8	9	10
						ценность»			
467.	Усадьба М. П. Травина (Киреевских), XVII - XIXвв. церковь Пресвятой Троицы, 1674г. главный дом, сер.XVIII-кон.XIXвв. липовый парк, кон.XVIIIв.	Ясногорский район	Ясногорский район с. Красиное-Убережное	Ансамбль	Список 21.12.2004г.	Приказ министерства культуры и туризма Тульской области от 15.12.2013 № 210 «Об утверждении списка выявленных объектов, представляющих историко-культурную ценность»			
468.	Церковь Пресвятой Троицы, 1805г., 1851-1866гг.	Ясногорский район	Ясногорский район с. Машково	Памятник	Список 21.12.2004г.	Приказ министерства культуры и туризма Тульской области от 15.12.2013 № 210 «Об утверждении списка выявленных объектов, представляющих историко-культурную ценность»			
469.	Церковь Рождества Христова, 1916г.	Ясногорский район	Ясногорский район с. Мокрый Корь	Памятник	Список 21.12.2004г.	Приказ министерства культуры и туризма Тульской области от 15.12.2013 № 210 «Об утверждении списка выявленных объектов, представляющих историко-культурную ценность»			
470.	Церковь Рождества Пресвятой Богородицы, 1848г.	Ясногорский район	Ясногорский район с. Теляково	Памятник	Список 21.12.2004г.	Приказ министерства культуры и туризма Тульской области от 15.12.2013 № 210 «Об утверждении списка выявленных объектов, представляющих историко-культурную ценность»			
471.	Дачный дом, нач.XXв.	Ясногорский район	Ясногорский район д. Хорошевка	Памятник	Список 21.12.2004г.	Приказ министерства культуры и туризма Тульской области от 15.12.2013 № 210 «Об утверждении списка выявленных объектов, представляющих историко-культурную ценность»			

1	2	3	4	5	6	7	8	9	10
472.	Церковь святителя Николая Чудотворца	Ясногорский район	д.Байдики	Памятник	Список от 17.05.2004г.	Приказ министерства культуры и туризма Тульской области от 15.12.2013 № 210 «Об утверждении списка выявленных объектов, представляющих историко-культурную ценность»			
473.	Часовня во имя Всех Святых	Ясногорский район	с.Хотушь	Памятник	Список от 10.07.2010г.	Приказ министерства культуры и туризма Тульской области от 15.12.2013 № 210 «Об утверждении списка выявленных объектов, представляющих историко-культурную ценность»			
474.	Торговая площадь	Ясногорский район	с.Хотушь	Памятник	Список от 10.07.2010г.	Приказ министерства культуры и туризма Тульской области от 15.12.2013 № 210 «Об утверждении списка выявленных объектов, представляющих историко-культурную ценность»			
475.	Мост	Ясногорский район	с.Иваньково	Памятник	Список от 17.05.2004г.	Приказ министерства культуры и туризма Тульской области от 15.12.2013 № 210 «Об утверждении списка выявленных объектов, представляющих историко-культурную ценность»			
476.	Усадьба Красильщиковых: дом управляющего людская пекарня каретный сарай конюшни (две) место главного дома аллея парка насосная	Ясногорский район	с.Хорошевка	Ансамбль	Список от 10.12.20 08г.	Приказ министерства культуры и туризма Тульской области от 15.12.2013 № 210 «Об утверждении списка выявленных объектов, представляющих историко-культурную ценность»			

Выявленные объекты культурного наследия в г.Туле

№	Наименование ВОКН, датировка	Муниципальное образование, на территории которого находится ВОКН	Местоположение, адрес, кадастровый номер земельного участка, водного объекта (если имеется)	Вид ВОКН	Сведения об историко- культурной ценности ВОКН	Дата и номер приказа о включении в Перечень/ об исключении из Перечня	Использование на дату представления сведений		Состояние на дату представ- ления сведений
1.	Техническое училище, посл. четверть XIX в.	МО город Тула	Вересаева ул., д.12, лит. А, А1, А2 Учебный корпус № 1	Памятник	Список выявленных объектов, представляющих историко- культурную ценность, утвержденный Госорганом по охране памятников Тульской области 23.06.2003г.	Приказ министерства культуры и туризма Тульской области от 15.12.2013 № 210 прил. 25	31/457		
2.	«Дом жилой, начала XX века»	МО город Тула	Бундурина ул., дом 43	Памятник		Приказ инспекции Тульской области по государственной охране объектов культурного наследия от 15.09.2016 № 122		Учрежде- ние здраво- охранения	удовл.

№	Наименование ВОКН, датировка	Муниципальное образование, на территории которого находится ВОКН	Местоположение, адрес, кадастровый номер земельного участка, водного объекта (если имеется)	Вид ВОКН	Сведения об историко-культурной ценности ВОКН	Дата и номер приказа о включении в Перечень/ об исключении из Перечня	Использование на дату представления сведений		Состояние на дату представления сведений
3	«Дом жилой, последней четверти XIX века - начала XX века»	МО город Тула	Гоголевской/ Свободы, дом 59/36	Памятник		Приказ инспекции Тульской области по государственной охране объектов культурного наследия от 15.09.2016 № 121		Жилье	неудовл.
4	Усадьба Смидовичей. Здесь в 1867-1884гг. и 1902-1903гг. жил писатель В. В. Вересаев	МО город Тула		Ансамбль	Список выявленных объектов культурного наследия, утвержденный Госорганом по охране памятников Тульской области 01.03.2005г.	Приказ министерства культуры и туризма Тульской области от 15.12.2013 № 210 прил. 25	35/458		
1	дом доходный, II пол. XIXв.		Гоголевская ул., д.84, лит. Е, Е1, е	Памятник					
2	сад, II пол. XIXв.		Гоголевская ул., 82 - 84	Ансамбль					

№	Наименование ВОКН, датировка	Муниципальное образование, на территории которого находится ВОКН	Местоположение, адрес, кадастровый номер земельного участка, водного объекта (если имеется)	Вид ВОКН	Сведения об историко- культурной ценности ВОКН	Дата и номер приказа о включении в Перечень/ об исключении из Перечня	Использование на дату представления сведений		Состояние на дату представ- ления сведений
5	Церковь Благовещения (старообрядческая молельня) часовня- крещальня, 1912- 1914гг.	МО город Тула	Демидовская ул. д. 37, лит. 3	Памятник	Список выявленных объектов культурного наследия, утвержденный Госорганом по охране памятников Тульской области 01.03.2005г.		117/537	удовлетв.	
6	Арсенал, ворота со скульптурами, кон.XVIIIв. - I пол. XIXв.	МО город Тула	Демидовская ул. д. 54	Памятник	Список выявленных объектов культурного наследия, утвержденный Госорганом по охране памятников Тульской области 01.03.2005г.	Приказ министерства культуры и туризма Тульской области от 15.12.2013 № 210 прил. 25	42/468 118/538		

№	Наименование ВОКН, датировка	Муниципальное образование, на территории которого находится ВОКН	Местоположение, адрес, кадастровый номер земельного участка, водного объекта (если имеется)	Вид ВОКН	Сведения об историко- культурной ценности ВОКН	Дата и номер приказа о включении в Перечень/ об исключении из Перечня	Использование на дату представления сведений		Состояние на дату представ- ления сведений
7	Усадьба городская, кон. XIX - нач. XX вв.	МО город Тула	Демидовская ул./Литейная ул. д. 50/26, лит А, Б, Б1	Ансамбль	Список выявленных объектов, представляющих историко- культурную ценность, утвержденный Госорганом по охране памятников Тульской области 23.06.2003г.	Приказ министерства культуры и туризма Тульской области от 15.12.2013 № 210 прил. 25	41/467	удовлетв.	
1	Дом жилой, кон. XVIII в.			Памятник					
2	Флигель, нач. XIX в.			Памятник					
8	Ворота с оградой, Усадьба И. В. Ливенцова (Почтовый дом) XVIII в.	МО город Тула	Дзержинского/ Советская ул., д. 15- 17/73	Памятник	Список выявленных объектов культурного наследия, утвержденный Госорганом по охране памятников Тульской области 01.03.2005г.	Приказ министерства культуры и туризма Тульской области от 15.12.2013 № 210 прил. 25	1/427		

№	Наименование ВОКН, датировка	Муниципальное образование, на территории которого находится ВОКН	Местоположение, адрес, кадастровый номер земельного участка, водного объекта (если имеется)	Вид ВОКН	Сведения об историко- культурной ценности ВОКН	Дата и номер приказа о включении в Перечень/ об исключении из Перечня	Использование на дату представления сведений		Состояние на дату представ- ления сведений
9	Гимназия им. Великой княгини Ольги Николаевны (Ольгинская), 1914г.	МО город Тула	Жуковского ул./Каминского ул. д.27/5, лит. А	Памятник	Список выявленных объектов, представляющих историко- культурную ценность, утвержденный Госорганом по охране памятников Тульской области 23.06.2003г.	Приказ министерства культуры и туризма Тульской области от 15.12.2013 № 210 прил. 25	2/428		
10	Церковь Рождества Христовая, Церковно- приходская школа, кон. XIXв.	МО город Тула	К. Маркса ул., д. 26, лит. А	Памятник	Список выявленных объектов культурного наследия, утвержденный Госорганом по охране памятников Тульской области 01.03.2005г.	Приказ министерства культуры и туризма Тульской области от 15.12.2013 № 210 прил. 25	59/480 128/548		
11	Дом жилой, кон. XIX в.	МО город Тула	К. Маркса , д. 5	Памятник	Список выявленных объектов культурного наследия, утвержденный Госорганом по охране памятников Тульской области 12.05.2009г.	Приказ министерства культуры и туризма Тульской области от 15.12.2013 № 210 прил. 25	63/484		

№	Наименование ВОКН, датировка	Муниципальное образование, на территории которого находится ВОКН	Местоположение, адрес, кадастровый номер земельного участка, водного объекта (если имеется)	Вид ВОКН	Сведения об историко- культурной ценности ВОКН	Дата и номер приказа о включении в Перечень/ об исключении из Перечня	Использование на дату представления сведений		Состояние на дату представ- ления сведений
12	Дом жилой, кон.ХІХ в.	МО город Тула	К. Маркса , д. 7	Памятник	Список выявленных объектов культурного наследия, утвержденный Госорганом по охране памятников Тульской области 12.05.2009г.	Приказ министерства культуры и туризма Тульской области от 15.12.2013 № 210 прил. 25	61/482		
13	Дом жилой, кон.ХІХ в.	МО город Тула	К. Маркса , д. 9	Памятник	Список выявленных объектов культурного наследия, утвержденный Госорганом по охране памятников Тульской области 12.05.2009г.	Приказ министерства культуры и туризма Тульской области от 15.12.2013 № 210 прил. 25	62/483		
14	Дом жилой, кон.ХІХ в.	МО город Тула	К. Маркса ул., д. 11	Памятник	Список выявленных объектов культурного наследия, утвержденный Госорганом по охране памятников Тульской области 12.05.2009г.	Приказ министерства культуры и туризма Тульской области от 15.12.2013 № 210 прил. 25	63/484		

№	Наименование ВОКН, датировка	Муниципальное образование, на территории которого находится ВОКН	Местоположение, адрес, кадастровый номер земельного участка, водного объекта (если имеется)	Вид ВОКН	Сведения об историко- культурной ценности ВОКН	Дата и номер приказа о включении в Перечень/ об исключении из Перечня	Использование на дату представления сведений		Состояние на дату представ- ления сведений
15	Крестильный дом (бывшая Феодосиевская церковь), 1899г. 2000-2001 гг. - реконструкция)	МО город Тула	Калинина, д. 10а, лит. Б,61,6	Памятник	Список выявленных объектов культурного наследия, утвержденный Госорганом по охране памятников Тульской области 25.01.2010г.	Приказ министерства культуры и туризма Тульской области от 15.12.2013 № 210 прил. 25	66/487	удовлетв.	
16	Дом жилой, I пол.ХХ в.	МО город Тула	Каминского ул., д.47 а, лит. А, Б	Памятник	Список выявленных объектов, представляющих историко- культурную ценность, утвержденный Госорганом по охране памятников Тульской области 23.06.2003г.	Приказ министерства культуры и туризма Тульской области от 15.12.2013 № 210 прил. 25	33/459		

№	Наименование ВОКН, датировка	Муниципальное образование, на территории которого находится ВОКН	Местоположение, адрес, кадастровый номер земельного участка, водного объекта (если имеется)	Вид ВОКН	Сведения об историко- культурной ценности ВОКН	Дата и номер приказа о включении в Перечень/ об исключении из Перечня	Использование на дату представления сведений		Состояние на дату представ- ления сведений
17	Учреждение, I четверть XX в.	МО город Тула	Коминтерна ул., д.22, лит. А	Памятник	Список выявленных объектов, представляющих историко- культурную ценность, утвержденный Госорганом по охране памятников Тульской области 23.06.2003г.	Приказ министерства культуры и туризма Тульской области от 15.12.2013 № 210 прил. 25	34/460		
18	Учреждение, кон.XIX в. - нач.XX в.	МО город Тула	Коминтерна ул., д.28, лит. А	Памятник	Список выявленных объектов, представляющих историко- культурную ценность, утвержденный Госорганом по охране памятников Тульской области 23.06.2003г.	Приказ министерства культуры и туризма Тульской области от 15.12.2013 № 210 прил. 25	35/461		

№	Наименование ВОКН, датировка	Муниципальное образование, на территории которого находится ВОКН	Местоположение, адрес, кадастровый номер земельного участка, водного объекта (если имеется)	Вид ВОКН	Сведения об историко- культурной ценности ВОКН	Дата и номер приказа о включении в Перечень/ об исключении из Перечня	Использование на дату представления сведений		Состояние на дату представ- ления сведений
19	Жилой дом, 3-я четверть XIXв.	МО город Тула	Красноармейский проспект, 19а, лит. А,а	Памятник	Список выявленных объектов, представляющих историко- культурную ценность, утвержденный Госорганом по охране памятников Тульской области 23.06.2003г.				
20	Всехсвятское кладбище:	МО город Тула		Ансамбль	Список выявленных объектов, представляющих историко- культурную ценность, утвержденный Госорганом по охране памятников Тульской области 23.06.2003г.	Приказ министерства культуры и туризма Тульской области от 15.12.2013 № 210 прил. 25	12/438		
1	ограда с воротами, 1900–1908 гг.		Л. Толстого ул., Тимирязева ул., Мориса Тореза ул., Мориса Тореза пер.	Памятник					
2	усыпальница, нач. XXв.		Л. Толстого ул., д. 79, лит. П	Памятник					

№	Наименование ВОКН, датировка	Муниципальное образование, на территории которого находится ВОКН	Местоположение, адрес, кадастровый номер земельного участка, водного объекта (если имеется)	Вид ВОКН	Сведения об историко- культурной ценности ВОКН	Дата и номер приказа о включении в Перечень/ об исключении из Перечня	Использование на дату представления сведений		Состояние на дату представ- ления сведений
3	постройка, нач. XXв.		Л.Толстого ул. (у северной стены Всехсвятского кладбища)	Памятник					
21	Липовый парк Богородичного Щегловского монастыря, кон. XIXв.	МО город Тула	Л.Чайкиной ул., 1 Б	Ансамбль	Список выявленных объектов культурного наследия, утвержденный Госорганом по охране памятников Тульской области 21.12.2004г.	Приказ министерства культуры и туризма Тульской области от 15.12.2013 № 210 прил. 25	64/485 130/550		
22	Фабрика паровая самоварная Баташевых дом наследников Баташева, нач. XXв.	МО город Тула	Лейтейзена ул., д.10, лит. А	Памятник	Список, утвержденный Госорганом по охране памятников Тульской области 01.03.2005г.	Приказ министерства культуры и туризма Тульской области от 15.12.2013 №210 прил. 2		удовлетв.	

№	Наименование ВОКН, датировка	Муниципальное образование, на территории которого находится ВОКН	Местоположение, адрес, кадастровый номер земельного участка, водного объекта (если имеется)	Вид ВОКН	Сведения об историко- культурной ценности ВОКН	Дата и номер приказа о включении в Перечень/ об исключении из Перечня	Использование на дату представления сведений		Состояние на дату представ- ления сведений
23	Дом купца К. И. Платонова, кон. XIX - нач. XX в.	МО город Тула	Ленина пр., д. 21, лит. А, а, а1	Памятник	Список выявленных объектов, представляющих историко- культурную ценность, утвержденный Госорганом по охране памятников Тульской области 23.06.2003г.	Приказ министерства культуры и туризма Тульской области от 15.12.2013 № 210 прил. 25	3/429		
24	Тульское отделение Московского учетного банка, 1897г.	МО город Тула	Ленина пр., д.22, лит. А, А1, А2, А4, А5, А6	Памятник	Список выявленных объектов, представляющих историко- культурную ценность, утвержденный Госорганом по охране памятников Тульской области 23.06.2003г.	Приказ министерства культуры и туризма Тульской области от 15.12.2013 № 210 прил. 25	4/430		

№	Наименование ВОКН, датировка	Муниципальное образование, на территории которого находится ВОКН	Местоположение, адрес, кадастровый номер земельного участка, водного объекта (если имеется)	Вид ВОКН	Сведения об историко- культурной ценности ВОКН	Дата и номер приказа о включении в Перечень/ об исключении из Перечня	Использование на дату представления сведений		Состояние на дату представ- ления сведений
25	Флигель, кон. XVIII в. Усадьба Пальцова Н.И.	МО город Тула	Ленина пр., д.33, лит. Г	Памятник	Список выявленных объектов культурного наследия, утвержденный Госорганом по охране памятников Тульской области 01.03.2005г.	Приказ министерства культуры и туризма Тульской области от 15.12.2013 №210 прил. 25	5/431		
26	Тульское отделение Государственного банка России, 1898г.	МО город Тула	Ленина пр., д.38, лит. А	Памятник	Список выявленных объектов, представляющих историко- культурную ценность, утвержденный Госорганом по охране памятников Тульской области 23.06.2003г.	Приказ министерства культуры и туризма Тульской области от 15.12.2013 №210 прил. 25	6/432		

№	Наименование ВОКН, датировка	Муниципальное образование, на территории которого находится ВОКН	Местоположение, адрес, кадастровый номер земельного участка, водного объекта (если имеется)	Вид ВОКН	Сведения об историко- культурной ценности ВОКН	Дата и номер приказа о включении в Перечень/ об исключении из Перечня	Использование на дату представления сведений		Состояние на дату представ- ления сведений
27	Дворянская гимназия, 1910-е гг.	МО город Тула	Ленина пр., д.53, лит. А, В	Памятник	Список выявленных объектов, представляющих историко- культурную ценность, утвержденный Госорганом по охране памятников Тульской области 23.06.2003г.	Приказ министерства культуры и туризма Тульской области от 15.12.2013 №210 прил. 25	7/433		
28	Казенные винные склады (два), нач. XX в.	МО город Тула	Ленина пр., д.85, лит. Б, Ленина пр., д.85 а, лит. А	Памятник	Список выявленных объектов, представляющих историко- культурную ценность, утвержденный Госорганом по охране памятников Тульской области 23.06.2003г.	Приказ министерства культуры и туризма Тульской области от 15.12.2013 №210 прил. 25	11/434		
29	Дом жилой, 1950-е гг.	МО город Тула	Ленина пр./ Первомайская ул., д. 60/8	Памятник	Список выявленных объектов культурного наследия, утвержденный Госорганом по охране памятников Тульской области 12.05.2009г.	Приказ министерства культуры и туризма Тульской области от 15.12.2013 №210 прил. 25	8/434	удовлетв.	

№	Наименование ВОКН, датировка	Муниципальное образование, на территории которого находится ВОКН	Местоположение, адрес, кадастровый номер земельного участка, водного объекта (если имеется)	Вид ВОКН	Сведения об историко- культурной ценности ВОКН	Дата и номер приказа о включении в Перечень/ об исключении из Перечня	Использование на дату представления сведений		Состояние на дату представ- ления сведений
30	Дом жилой, 1951– 1954гг.	МО город Тула	Ленина пр./Первомайская ул., д. 62/7	Памятник	Список выявленных объектов, представляющих историко- культурную ценность, утвержденный Госорганом по охране памятников Тульской области 23.06.2003г.	Приказ министерства культуры и туризма Тульской области от 15.12.2013 №210 прил. 25	9/435	удовлетв.	
31	Дом жилой, 1950–х гг.	МО город Тула	Ленина пр./Первомайская ул., д. 65/4	Памятник	Список выявленных объектов культурного наследия, утвержденный Госорганом по охране памятников Тульской области 12.05.2009г.	Приказ министерства культуры и туризма Тульской области от 15.12.2013 №210 прил. 25	10/436	удовлетв.	
32	Место, где исторически был расположен храм в честь иконы Божией Матери «Донская в Чулковской слободе», 1864- 1920гг.	МО город Тула	Марата ул., д. 39а	Памятник	Список выявленных объектов культурного наследия, утвержденный Госорганом по охране памятников Тульской области 21.12.2004г.	Приказ министерства культуры и туризма Тульской области от 15.12.2013 №210 прил. 25	129/549		утрачен

№	Наименование ВОКН, датировка	Муниципальное образование, на территории которого находится ВОКН	Местоположение, адрес, кадастровый номер земельного участка, водного объекта (если имеется)	Вид ВОКН	Сведения об историко- культурной ценности ВОКН	Дата и номер приказа о включении в Перечень/ об исключении из Перечня	Использование на дату представления сведений		Состояние на дату представ- ления сведений
33	Еврейское кладбище, 1826- 1969 гг.	МО город Тула	Марата ул., д. 45	Ансамбль	Список выявленных объектов, представляющих историко- культурную ценность, утвержденный Госорганом по охране памятников Тульской области 23.06.2003г.	Приказ министерства культуры и туризма Тульской области от 15.12.2013 №210 прил. 25	68/489		
34	Усадьба Савищевых (Платоновых)	МО город Тула	Менделеевская ул., д.2, лит. Б, Б1, б, б1	Ансамбль	Список выявленных объектов культурного наследия, утвержденный Госорганом по охране памятников Тульской области 01.03.2005г.	Приказ министерства культуры и туризма Тульской области от 15.12.2013 №210 прил. 25	13/439		
1	ворота, кон. XIX в., нач. XX в.			Памятник					
2	дом Платоновых, кон. XIXв., нач. XXв.			Памятник					
35	Усадьба Сальниковых, арка ворот, XIXв.	МО город Тула	Металлистов ул., д. 14	Памятник	Список выявленных объектов культурного наследия, утвержденный Госорганом по охране памятников Тульской области 01.03.2005г.	Приказ министерства культуры и туризма Тульской области от 15.12.2013 №210 прил. 25	15/441		

№	Наименование ВОКН, датировка	Муниципальное образование, на территории которого находится ВОКН	Местоположение, адрес, кадастровый номер земельного участка, водного объекта (если имеется)	Вид ВОКН	Сведения об историко- культурной ценности ВОКН	Дата и номер приказа о включении в Перечень/ об исключении из Перечня	Использование на дату представления сведений		Состояние на дату представ- ления сведений
36	Дом жилой, кон. XVIII в., XIX в.	МО город Тула	Металлистов ул., д. 8-а, лит. В, в	Памятник	Список выявленных объектов культурного наследия, утвержденный Госорганом по охране памятников Тульской области 01.03.2005г.	Приказ министерства культуры и туризма Тульской области от 15.12.2013 №210 прил. 25	16/442		
37	Дом Яковлева И. С. (Богодельня, XIX в.), ворота, кон. XVIII в.	МО город Тула	Октябрьская ул., д. 13	Памятник	Список выявленных объектов культурного наследия, утвержденный Госорганом по охране памятников Тульской области 01.03.2005г.	Приказ министерства культуры и туризма Тульской области от 15.12.2013 №210 прил. 25	48/469		
38	Дом Табелиных, ворота, серед.- 2-я пол XIX в.	МО город Тула	Октябрьская ул., д. 19	Памятник	Список выявленных объектов культурного наследия, утвержденный Госорганом по охране памятников Тульской области 01.03.2005г.	Приказ министерства культуры и туризма Тульской области от 15.12.2013 №210 прил. 25	49/470		

№	Наименование ВОКН, датировка	Муниципальное образование, на территории которого находится ВОКН	Местоположение, адрес, кадастровый номер земельного участка, водного объекта (если имеется)	Вид ВОКН	Сведения об историко- культурной ценности ВОКН	Дата и номер приказа о включении в Перечень/ об исключении из Перечня	Использование на дату представления сведений		Состояние на дату представ- ления сведений
39	Усадьба Кузовлева (Детский приют Тульского Мещанского общества),ворота, XVIIIв., XIXв.	МО город Тула	Октябрьская ул., д. 20	Памятник	Список выявленных объектов культурного наследия, утвержденный Госорганом по охране памятников Тульской области 01.03.2005г.	Приказ министерства культуры и туризма Тульской области от 15.12.2013 №210 прил. 25	50/471		
40	Жилой дом,ворота, XIXв.	МО город Тула	Октябрьская/ Литейная ул., д. 21/20	Памятник	Список выявленных объектов, представляющих историко- культурную ценность, утвержденный Госорганом по охране памятников Тульской области 23.06.2003г.	Приказ министерства культуры и туризма Тульской области от 15.12.2013 №210 прил. 25	51/472		

№	Наименование ВОКН, датировка	Муниципальное образование, на территории которого находится ВОКН	Местоположение, адрес, кадастровый номер земельного участка, водного объекта (если имеется)	Вид ВОКН	Сведения об историко- культурной ценности ВОКН	Дата и номер приказа о включении в Перечень/ об исключении из Перечня	Использование на дату представления сведений		Состояние на дату представ- ления сведений
41	Начальное городское училище третьего порядка, 1908г.	МО город Тула	Октябрьская ул., д. 41, лит. А, А1, А2	Памятник	Список выявленных объектов, представляющих историко- культурную ценность, утвержденный Госорганом по охране памятников Тульской области 23.06.2003г.	Приказ министерства культуры и туризма Тульской области от 15.12.2013 №210 прил. 25	52/473		
42	Усадьба Лялиных, ворота, кон.ХVIIIв., ХIXв.	МО город Тула	Октябрьская ул., д. 45.	Памятник	Список выявленных объектов культурного наследия, утвержденный Госорганом по охране памятников Тульской области 01.03.2005г.	Приказ министерства культуры и туризма Тульской области от 15.12.2013 №210 прил. 25	53/474		
	Дом жилой, 1951– 1954гг.	МО город Тула	Первомайская ул/Ф. Энгельса ул., д. 9/133	Памятник	Список выявленных объектов, представляющих историко- культурную ценность, утвержденный Госорганом по охране памятников Тульской области 23.06.2003г.	Приказ министерства культуры и туризма Тульской области от 15.12.2013 №210 прил. 25	16/442	удовлетв.	

№	Наименование ВОКН, датировка	Муниципальное образование, на территории которого находится ВОКН	Местоположение, адрес, кадастровый номер земельного участка, водного объекта (если имеется)	Вид ВОКН	Сведения об историко- культурной ценности ВОКН	Дата и номер приказа о включении в Перечень/ об исключении из Перечня	Использование на дату представления сведений		Состояние на дату представ- ления сведений
44	Гимназия женская, кон. XIXв.; нач. XXв.	МО город Тула	Пирогова ул., д. 20, лит. А	Памятник	Список выявленных объектов, представляющих историко- культурную ценность, утвержденный Госорганом по охране памятников Тульской области 23.06.2003г.	Приказ министерства культуры и туризма Тульской области от 15.12.2013 №210 прил. 25	17/443		
45	Паравозные мастерские Московско- Курской железной дороги, 1866- 1870гг.	МО город Тула	Привокзальная ул., д. 25 , лит. В	Памятник	Список выявленных объектов культурного наследия, утвержденный Госорганом по охране памятников Тульской области 12.02.2007г.	Приказ министерства культуры и туризма Тульской области от 15.12.2013 №210 прил. 25	58/479		

№	Наименование ВОКН, датировка	Муниципальное образование, на территории которого находится ВОКН	Местоположение, адрес, кадастровый номер земельного участка, водного объекта (если имеется)	Вид ВОКН	Сведения об историко- культурной ценности ВОКН	Дата и номер приказа о включении в Перечень/ об исключении из Перечня	Использование на дату представления сведений		Состояние на дату представ- ления сведений
46	Паровозные мастерские, 1866- 1870гг.	МО город Тула	Привокзальная ул., д.25, лит. М1, М2, М3, Н, Н3	Памятник	Список выявленных объектов, представляющих историко- культурную ценность, утвержденный Госорганом по охране памятников Тульской области 23.06.2003г.	Приказ министерства культуры и туризма Тульской области от 15.12.2013 №210 прил. 25	56/477		
47	Паровозные мастерские, 1866- 1870гг., дома жилые (два)	МО город Тула	Привокзальная ул., д.25, лит.А, Л	Памятник	Список выявленных объектов, представляющих историко- культурную ценность, утвержденный Госорганом по охране памятников Тульской области 23.06.2003г.	Приказ министерства культуры и туризма Тульской области от 15.12.2013 №210 прил. 25	57/478		

№	Наименование ВОКН, датировка	Муниципальное образование, на территории которого находится ВОКН	Местоположение, адрес, кадастровый номер земельного участка, водного объекта (если имеется)	Вид ВОКН	Сведения об историко- культурной ценности ВОКН	Дата и номер приказа о включении в Перечень/ об исключении из Перечня	Использование на дату представления сведений		Состояние на дату представ- ления сведений
48	Городская Дума, кон. XIX в.	МО город Тула	Революции ул., д. 2, лит. А, А1, А2, А3, А4, А5	Памятник	Список выявленных объектов, представляющих историко- культурную ценность, утвержденный Госорганом по охране памятников Тульской области 23.06.2003 г.	Приказ министерства культуры и туризма Тульской области от 15.12.2013 №210 прил. 25	18/444		
49	Усадьба А. Н. Демидова, флигель, кон. XVIII в.	МО город Тула	Сакко и Ванцетти ул., д. 1, лит. А, а	Памятник	Список выявленных объектов культурного наследия, утвержденный Госорганом по охране памятников Тульской области 01.03.2005 г.	Приказ министерства культуры и туризма Тульской области от 15.12.2013 №210 прил. 25	12/545		

№	Наименование ВОКН, датировка	Муниципальное образование, на территории которого находится ВОКН	Местоположение, адрес, кадастровый номер земельного участка, водного объекта (если имеется)	Вид ВОКН	Сведения об историко- культурной ценности ВОКН	Дата и номер приказа о включении в Перечень/ об исключении из Перечня	Использование на дату представления сведений		Состояние на дату представ- ления сведений
50	Дом жилой, 1902г.	МО город Тула	Советская ул., д. 27, лит. А	Памятник	Список выявленных объектов, представляющих историко- культурную ценность, утвержденный Госорганом по охране памятников Тульской области 23.06.2003г.	Приказ министерства культуры и туризма Тульской области от 15.12.2013 №210 прил. 25	19/455		
51	Гостиница «Верман», 1869г.	МО город Тула	Советская ул., д. 54, лит. А	Памятник	Список выявленных объектов, представляющих историко- культурную ценность, утвержденный Госорганом по охране памятников Тульской области 23.06.2003г.	Приказ министерства культуры и туризма Тульской области от 15.12.2013 №210 прил. 25	21/447		

№	Наименование ВОКН, датировка	Муниципальное образование, на территории которого находится ВОКН	Местоположение, адрес, кадастровый номер земельного участка, водного объекта (если имеется)	Вид ВОКН	Сведения об историко- культурной ценности ВОКН	Дата и номер приказа о включении в Перечень/ об исключении из Перечня	Использование на дату представления сведений		Состояние на дату представ- ления сведений
52	Дом жилой, кон.XVIIIв., XIXв.	МО город Тула	Советская ул., д. 55, лит. А, А1	Памятник	Список выявленных объектов, представляющих историко- культурную ценность, утвержденный Госорганом по охране памятников Тульской области 23.06.2003г.	Приказ министерства культуры и туризма Тульской области от 15.12.2013 №210 прил. 25	22/448	удовлетв.	
53	Дом Егина, И. М. Филиппова, 1845г., 1869г.; нач.XX в.	МО город Тула	Советская ул., д. 56, лит. А	Памятник	Список выявленных объектов, представляющих историко- культурную ценность, утвержденный Госорганом по охране памятников Тульской области 23.06.2003г.	Приказ министерства культуры и туризма Тульской области от 15.12.2013 №210 прил. 25	23/449	удовлетв.	

№	Наименование ВОКН, датировка	Муниципальное образование, на территории которого находится ВОКН	Местоположение, адрес, кадастровый номер земельного участка, водного объекта (если имеется)	Вид ВОКН	Сведения об историко- культурной ценности ВОКН	Дата и номер приказа о включении в Перечень/ об исключении из Перечня	Использование на дату представления сведений		Состояние на дату представ- ления сведений
54	Дом жилой, 1864г., кон.ХІХ в.	МО город Тула	Советская ул., д. 6, лит. А	Памятник	Список выявленных объектов, представляющих историко- культурную ценность, утвержденный Госорганом по охране памятников Тульской области 23.06.2003г.	Приказ министерства культуры и туризма Тульской области от 15.12.2013 №210 прил. 25	37/463		
55	Дом В. Р. Гречихина, нач.ХХв.	МО город Тула	Советская ул./Ф. Энгельса ул., д. 33/8, лит. А, А1	Памятник	Список выявленных объектов, представляющих историко- культурную ценность, утвержденный Госорганом по охране памятников Тульской области 23.06.2003г.	Приказ министерства культуры и туризма Тульской области от 15.12.2013 №210 прил. 25	20/446		

№	Наименование ВОКН, датировка	Муниципальное образование, на территории которого находится ВОКН	Местоположение, адрес, кадастровый номер земельного участка, водного объекта (если имеется)	Вид ВОКН	Сведения об историко- культурной ценности ВОКН	Дата и номер приказа о включении в Перечень/ об исключении из Перечня	Использование на дату представления сведений		Состояние на дату представ- ления сведений
56	Дом жилой, нач. XX в.	МО город Тула	Сойфера ул., д. 2, лит. Б		Список выявленных объектов, представляющих историко- культурную ценность, утвержденный Госорганом по охране памятников Тульской области 23.06.2003г.	Приказ министерства культуры и туризма Тульской области от 15.12.2013 №210 прил. 25	38/464		
57	Дом жилой, XIX в.	МО город Тула	Союзная ул., д. 11, лит. А	Памятник	Список выявленных объектов, представляющих историко- культурную ценность, утвержденный Госорганом по охране памятников Тульской области 23.06.2003г.	Приказ министерства культуры и туризма Тульской области от 15.12.2013 №210 прил. 25	27/453		
58	Духовная семинария:	МО город Тула		Ансамбль		Приказ министерства культуры и туризма Тульской области от 15.12.2013 №210 прил. 25	24/450		
1	больница, кон. XIXв.		Староникитская ул./Тимирязева ул. д. 75/3, лит. В	Памятник					

№	Наименование ВОКН, датировка	Муниципальное образование, на территории которого находится ВОКН	Местоположение, адрес, кадастровый номер земельного участка, водного объекта (если имеется)	Вид ВОКН	Сведения об историко- культурной ценности ВОКН	Дата и номер приказа о включении в Перечень/ об исключении из Перечня	Использование на дату представления сведений		Состояние на дату представ- ления сведений
2	ворота с оградой, I пол. XIXв.		Староникитская ул./Тимирязева ул. д. 75/3	Памятник					
3	дом служащих, кон.XIXв.		Староникитская ул./Тимирязева ул. д. 75/3, лит. Е	Памятник					
59	Тульское Суворовское военное училище, 1950-е гг.	МО город Тула	Староникитская ул./Тимирязева ул. д. 75/3, лит.м, m1, Ф, О	Памятник	Список выявленных объектов культурного наследия, утвержденный Госорганом по охране памятников Тульской области 01.03.2005г.	Приказ министерства культуры и туризма Тульской области от 15.12.2013 №210 прил. 25	25/451		
60	Дом жилой, 2-я пол. XIXв.	МО город Тула	Староникитская. д.47, лит. А,А1,а	Памятник	Список выявленных объектов культурного наследия, утвержденный Госорганом по охране памятников Тульской области 05.11.2008г.	Приказ министерства культуры и туризма Тульской области от 15.12.2013 №210 прил. 25	26/452		

№	Наименование ВОКН, датировка	Муниципальное образование, на территории которого находится ВОКН	Местоположение, адрес, кадастровый номер земельного участка, водного объекта (если имеется)	Вид ВОКН	Сведения об историко- культурной ценности ВОКН	Дата и номер приказа о включении в Перечень/ об исключении из Перечня	Использование на дату представления сведений		Состояние на дату представ- ления сведений
61	Усадьба Щербинина (Балашовых, Зантфлебен)ворота	МО город Тула	Тургеневская ул., д. 13	Памятник	Список выявленных объектов культурного наследия, утвержденный Госорганом по охране памятников Тульской области 01.03.2005г.	Приказ министерства культуры и туризма Тульской области от 15.12.2013 №210 прил. 2	28/454		
62	Дом жилой, посл. четв. XIXв.	МО город Тула	Тургеневская ул./Каминского ул. д. 35/11, лит. А, а, а1	Памятник	Список выявленных объектов, представляющих историко- культурную ценность, утвержденный Госорганом по охране памятников Тульской области 23.06.2003г.	Приказ министерства культуры и туризма Тульской области от 15.12.2013 №210 прил. 2	29/455		
63	Ансамбль площади искусств, 1964г., арх. Зайцев П.М.	МО город Тула	ул.Ф.Энгельса, 64	Ансамбль	Список выявленных объектов культурного наследия, утвержденный Госорганом по охране памятников Тульской области 21.12.2007г.	Приказ министерства культуры и туризма Тульской области от 15.12.2013 №210 прил. 2	39/465		

№	Наименование ВОКН, датировка	Муниципальное образование, на территории которого находится ВОКН	Местоположение, адрес, кадастровый номер земельного участка, водного объекта (если имеется)	Вид ВОКН	Сведения об историко- культурной ценности ВОКН	Дата и номер приказа о включении в Перечень/ об исключении из Перечня	Использование на дату представления сведений		Состояние на дату представ- ления сведений
64	Приот-богодельня прп. Серафима Саровского (Богодельня св. Серафима)	МО город Тула	Ф.Энгельса, 32 лит. В,Г,Д,Е,Ж. Ф.Энгельса, 32в, 32д, 32г, 32е, 32ж (изм. в соотв. с паспортом БТИ)	Памятник	Список выявленных объектов культурного наследия, утвержденный Госорганом по охране памятников Тульской области 30.08.2010 г.	Приказ министерства культуры и туризма Тульской области от 15.12.2013 №210 прил. 2	67/488 70/491		
1	корпус 2-этажный, нач XX в.								
2	корпус деревянный 1-этажный, нач. XX в.								
3	корпус деревянный 1-этажный, нач. XX в.								
4	корпус деревянный 1-этажный, нач. XX в.								
65	Усадьба Черниковых мастерские	МО город Тула	Черниковский пер., д.4, лит. А, А1, (Б)	Памятник	Список выявленных объектов культурного наследия, утвержденный Госорганом по охране памятников Тульской области 01.03.2005г.	Приказ министерства культуры и туризма Тульской области от 15.12.2013 №210 прил. 2	104/524		

№	Наименование ВОКН, датировка	Муниципальное образование, на территории которого находится ВОКН	Местоположение, адрес, кадастровый номер земельного участка, водного объекта (если имеется)	Вид ВОКН	Сведения об историко- культурной ценности ВОКН	Дата и номер приказа о включении в Перечень/ об исключении из Перечня	Использование на дату представления сведений		Состояние на дату представ- ления сведений
66	Церковь Рождества Пресвятой Богородицы, 1781г.	МО город Тула	п. Горелки, Мирная ул., д. 17-б	Памятник	Список выявленных объектов, представляющих историко- культурную ценность, утвержденный Госорганом по охране памятников Тульской области 23.06.2003г.	Приказ министерства культуры и туризма Тульской области от 15.12.2013 №210 прил. 2	54/475		

Выше названные туристические ресурсы могут стать базой для экскурсионно-туристических походов и поездок в области.

Совместным приказом Минкультуры России и Минрегиона России от 29.07.2010 № 418/339 утвержден перечень исторических поселений, в который включено 41 поселение. От Тульской области в него включено одно поселение федерального значения - с. Крапивна. Границы территории и предмет охраны находятся в стадии разработки.

На основании приказа Министерства культуры РФ от 26.12.2014 № 2449 г. Белев Тульской области включен в перечень исторических поселений федерального значения, утверждены его границы территории и предмет охраны.

Объект культурного наследия федерального значения Музей-усадьба «Ясная поляна» и могила Толстого Льва Николаевича (1828-1910)» состоит на государственной охране согласно Постановлению СМ РСФСР от 30.08.1960 № 1327 «О дальнейшем улучшении дела охраны памятников культуры в РСФСР». Решением Исполнительного Комитета Тульского областного Совета Народных Депутатов от 24 апреля 1987 года №8-261 «Об утверждении Правил застройки, благоустройства и содержания охранной зоны государственного мемориального и природного заповедника «Музей-усадьба Л.Н. Толстого «Ясная поляна»» утверждена охранный зона.

Постановлением правительства Тульской области от 16.10.2013 № 544 утвержден объект культурного наследия федерального значения «Достопримечательное место, связанное с жизнью и творчеством Л.Н. Толстого – усадьба Ясная Поляна и ее окрестности, первая половина XIX в. – начало XX в.».

Приказом Министерства культуры Российской Федерации от 08.07.2015 № 1941 «Об утверждении требований к осуществлению деятельности и градостроительным регламентам в границах территории объекта культурного наследия федерального значения «Достопримечательное место, связанное с жизнью и творчеством Л.Н. Толстого – усадьба Ясная Поляна и ее окрестности, п. п. XIX - нач. XX вв.», расположенного по адресу: Тульская область, Щекинский район, Ленинский район, город Тула» определены режимы его использования.

С целью охраны и использования историко-культурного наследия будут осуществлены:

реставрация, ремонт, консервация памятников, благоустройство территории;

разработка проектов зон охраны объектов культурного наследия и установление особых режимов реконструкции в зонах, примыкающих к объектам культурного наследия, на основании статьи 34 Федерального закона

от 25 июня 2002 года № 73-ФЗ «Об объектах культурного наследия (памятниках истории и культуры) народов Российской Федерации»;

проведение реконструкции, модернизации инженерного оборудования районов исторической застройки с созданием современного уровня комфорта проживания и культурно-бытового обслуживания, благоустройства при сохранении облика исторических районов и градостроительных ансамблей с разработкой для зон (территорий) исторической застройки, индивидуальных проектов зданий;

создание на базе крупных комплексов памятников истории и культуры, историко-культурных заповедников;

развитие туризма с использованием памятников, как в качестве объектов показа, так и для размещения экспозиции, культурных, туристических и других объектов;

дальнейшее изучение историко-архитектурного наследия области, как в городской, так и в сельской местности.

В числе первоочередных мероприятий:

разработка зон охраны для усадеб, расположенных в с. Богучарово, с. Обидимо, д. Пятницкое, д. Слободка, с. Прилепы, с. Петелино, п. Сергеевский, д. Липки Ленинского района;

проведение комплекса мероприятий по дополнительному выявлению, учету, изучению объектов культурного наследия;

паспортизация памятников, составление историко-культурных опорных планов;

организация мониторинга состояния и использования объектов историко-культурного наследия.

2.1.7. Зоны с особыми условиями использования территории.

Зоны с особыми условиями использования территории включают следующие территории.

Территории, занятые лесами. Леса области выполняют, в основном, природоохранные функции, имеют почвозащитное, водоохранное и рекреационно-оздоровительное значение. Основные массивы сосредоточены в Ленинском, Заокском, Алексинском, Дубенском, Суворовском, Одоевском, Белевском, Арсеньевском районах области.

Особо охраняемые природные территории и отдельные памятники природы.

В настоящее время на территории Тульской области проектируется создание ряда особо охраняемых природных территорий с приданием им соответствующего регионального статуса.

**Проектируемые особо охраняемые природные территории
регионального значения**

Таблица 5

Название	Площадь (га)	Административный район, город
1. Склон над рекой Окой юго-западнее с. Кожурово	35	Белевский
2. Елово-широколиственный лес и остепненный склон между селами Хряц и Мощены	40	Белевский
3. «Сергеевский лес»	110	Белевский
4. Большое моховое болото	30	Белевский
5. Болото Клюква	25	Белевский
6. Федяшевская излучина	130	Белевский
7. Озеро Жупель	35	Белевский
8. Участок луговой степи напротив с. Сторожа	15	Ефремовский
9. Лесное урочище у с. Дубики	95	Ефремовский
10. Участок луговой степи и дубрава у д. Вязово	100	Ефремовский
11. Участок луговой степи у с. Хомяково	20	Ефремовский
12. Склон правого берега близ с. Кытино	60	Ефремовский
13. Долина реки Кобылинки ниже с. Кольцово	650	Ефремовский
14. Люторический озерно-болотный комплекс	1200	Кимовский
15. Карстовые болота у п. Липки	20	Киреевский
16. Фалдинские болота	12	Ленинский
17. Карстовые болота у д. Лобынское	25	Ленинский
18. Участок Засечного леса с карстовыми болотами между п. Озерный и п. Ломинцево	2400	Ленинский
19. Смешанный лес между п. Северо-Агеевский и д. Варушицы	400	Суворовский
20. Черепетское водохранилище	200	Суворовский
21. Лес «Тульские засеки»	10800	Щекинский
22. Карстовые болота у д. Кочаки	20	Щекинский
23. Дубрава у д. Драгуны или Верх «Заводка»	60	Щекинский
24. Фетисова гора	60	Щекинский

Рекреационный вид деятельности является одним из стратегических направлений развития территории области и перспективным видом хозяйственного освоения территории.

В настоящее время в Тульской области еще не сложился единый территориальный многоотраслевой рекреационный комплекс, создание которого является задачей перспективного развития отрасли.

Исходя из обзора комплекса природных условий и ресурсов, а также рекреационно-туристического потенциала области, планируется:

1. Выделение 3-х основных рекреационно-туристических районов: 2-х районов условно названных по названию рек, к которым они привязаны, и центральный район (пригород города Тулы).

Окский рекреационно-туристический район, включает в себя Заокский, Алексинский, Дубенский, Суворовский, Одоевский, Белевский, Арсеньевский, Плавский, Чернский, Тепло-Огаревский, Каменский районы. Центром обслуживания данного района предлагается определить город Суворов. Данный район обладает самыми благоприятными условиями для организации разных видов отдыха и туризма.

Центральный рекреационно-туристический район, включает в себя пригородные объекты рекреации города Тулы, Ленинский, Щекинский, Ясногорский, Киреевский районы. Центром обслуживания данного района предлагается определить город Тулу. На территории района расположен особо ценный объект культурного наследия народов Российской Федерации – музей-усадьба «Ясная Поляна». Территория рекреационного района обладает значительным туристско-рекреационным потенциалом, большим количеством объектов культурного наследия. Район интересен своими усадьбами, местами жительства известных людей.

Донской рекреационно-туристический район, включает в себя Веневский, Узловский, Кимовский, Куркинский, Богородицкий, Воловский, Новомосковский, Ефремовский районы. Центром обслуживания данного района предлагается определить город Новомосковск. Донской район по сравнению с Окским рекреационно-туристическим районом отличается меньшей лесистостью территории. Территория района богата художественными краеведческими музеями, домами-музеями, памятниками истории и архитектуры, рекреационными комплексами. На территории района расположен государственный военно-исторический и природный музей-заповедник «Куликово поле»

2. Выделение двух рекреационных коридоров вдоль рек Дон и Ока с включением в них существующих лесных массивов, территорий заповедников, зон детского и смешанного отдыха, памятников природы, объектов культурно-исторического наследия и рекреационных, пригородных зон отдыха, санаторно-курортной зоны г. Тулы.

3. Создание кольцевого туристического маршрута «По Тульскому краю» с заездом во все исторические места.

Для поддержания природного равновесия и сохранения рекреационного потенциала территории необходимо:

создать перспективную схему развития районов с зонированием на ландшафтной основе и рекомендациями по организации рекреационной деятельности, рекомендовано на следующих стадиях проектирования;

разработать схему охраняемых территорий, предусмотреть в ней, кроме памятников природы, другие категории охраняемых объектов с различными режимами охраны.

4. Рассмотрение вопроса отнесения территории природного объекта «Платоновский лес», расположенного на земельных участках с кадастровыми номерами 71:30:020302:189, 71:30:020302:185, 71:30:020302:190, 71:30:020302:184, 71:30:000000:148, 71:30:000000:149, находящихся в федеральной собственности, к памятнику природы регионального значения в целях дальнейшей безвозмездной передачи земельных участков в собственность Тульской области и государственному учреждению Тульской области «Тульские парки» для организации объекта регионального значения парка культуры и отдыха.

Территория природного объекта «Платоновский лес» в настоящее время запланирована к проведению комплексного экологического обследования с целью подготовки материалов обоснования по приданию ей правового статуса особо охраняемой природной территории регионального значения.

Водоохранные зоны

Основным мероприятием по охране поверхностных вод является организация прибрежных защитных полос вдоль рек. На данных территориях вводится особый правовой режим использования земель.

В зависимости от протяженности реки, площади озер и водохранилищ устанавливается следующая ширина водоохранных зон:

- 1) до десяти километров – в размере пятидесяти метров;
- 2) от десяти до пятидесяти километров – в размере ста метров;
- 3) от пятидесяти километров и более – в размере двухсот метров.

Водоохранные зоны и прибрежные защитные полосы водных объектов Тульской области

Таблица 6

№ п/п	Наименование реки	Общая длина реки, км	Длина реки в пределах области, км	Ширина водоохранной зоны, м	Ширина прибрежной полосы, м	Бассейн (приток) реки
1	2	3	4	5	6	7
1.	Река Абрань (Обрань)	25	25	100	40	Беспуты
2.	Река Батурка	10	10	50	40	Олень
3.	Река Бежка	25	25	100	40	Упы
4.	Река Беспута (из Случье)	18	18	100	40	Беспуты
5.	Река Беспута (Сушка)	18	18	100	40	Беспуты
6.	Река Беспута (из Воловниково)	67	67	200	40	Оки

1	2	3	4	5	6	7
7.	Река Беспута (из Федотова)	12	12	100	30	Беспуты
8.	Река Бобрик Дона	10	10	50	30	Дона
9.	Река Бобрик Оки	20	20	100	40	Оки
10.	Река Большая Вырка	18	17	100	40	Упы
11.	Река Большая Колодня	38	38	100	40	Упы
12.	Река Большая Сукромка	25	25	100	30	Дона
13.	Река Большое Смедово	65	15	200	40	Оки
14.	Река Ватца	35	35	100	30	Оки
15.	Река Вашана	68	68	200	40	Оки
16.	Река Вашанка	18	18	100	30	Вашаны
17.	Река Веженка	18	18	100	30	Оки
18.	Река Веневка	32	32	100	40	Осетра
19.	Река Веркуша	24	24	100	40	Осетра
20.	Река Веркуша Полевая	15	15	100	30	Веркуши
21.	Река Вертунья	11	11	100	30	Мордвес
22.	Река Волоть	24	24	100	40	Упы
23.	Река Волхона	18	18	100	40	Волхонки
24.	Река Волхонка	15	15	100	40	Упы
25.	Река Воронка	25	25	100	40	Упы
26.	Река Восьма	29	29	100	40	Беспуты
27.	Река Выпрейка	46	46	100	40	Оки
28.	Река Вырка (Выра) из Госково	43	23	100	30	Оки
29.	Река Вырка из Карачево	15	15	100	30	Оки
30.	Река Вытемка	27	27	100	30	Красивой Мечи
31.	Река Вязовка	56	9	200	30	Дона
32.	Река Вялка	14	2	100	40	Оки
33.	Река Галица	17	17	100	40	Гоголя
34.	Река Глутня	18	18	100	40	Упы
35.	Река Гнилуша	18	18	100	40	Красивой Мечи
36.	Река Гоголь	62	46	200	40	Красивой Мечи
37.	Река Голубки (Лубки)	17	17	100	30	Красивой Мечи
38.	Река Городянка	11	10	100	30	Большой Сукромки
39.	Река Грязная	14	14	100	30	Зуши

1	2	3	4	5	6	7
40.	Река Деготня	17	17	100	40	Упы
41.	Река Дон	1870	89	200	40	Азовское море
42.	Река Донец	18	18	100	30	Дона
43.	Река Дриска	11	11	100	30	Сухой Таболы
44.	Река Дубенка	11	11	100	30	Дубны
45.	Река Дубна	16	16	100	30	Упы
46.	Река Дубрава	21	21	100	30	Красивой Мечи
47.	Река Железница	11	11	100	30	Холохольни
48.	Река Жерновка	10	10	50	30	Оки
49.	Река Жилень	13	13	100	30	Черепетки
50.	Река Зароща	11	11	100	30	Зуши
51.	Река Злакома	12	12	100	30	Оки
52.	Река Зуша	234	27	200	40	Оки
53.	Река Иста	68	68	200	40	Оки
54.	Река Истичка	28	28	100	40	Исты
55.	Река Казановка	10	10	50	30	Дона
56.	Река Казарка	12	12	100	30	Холохольни
57.	Река Каменка	25	25	100	30	Красивой Мечи
58.	Река Камушки	14	14	100	30	Соловы
59.	Река Карачаевка	10	10	50	30	Марковки
60.	Река Качанка	11	11	100	30	Уперты
61.	Река Кобылинка (Яндовка)	33	33	100	40	Красивой Мечи
62.	Река Кобылинка Уперты	11	11	100	30	Уперты
63.	Река Крапивенка	13	13	100	40	Соловы
64.	Река Красивая (Добрынка)	14	14	100	40	Красивой Мечи
65.	Река Красивая Меча	244	189	200	50	Дона
66.	Река Крушма	54	48	200	40	Оки
67.	Река Кузовка	16	16	100	30	Уперты
68.	Река Лебягожка	10	10	50	30	Упы
69.	Река Локна	21	21	100	30	Плавы
70.	Река Любашевка	34	19	100	30	Красивой Мечи
71.	Река Лютая	19	18	100	30	Донца
72.	Река Лютинка	11	10	100	30	Черепети
73.	Река Люторичь	24	24	100	40	Дона
74.	Река Малая Колодня	16	16	100	30	Б. Колодни

1	2	3	4	5	6	7
75.	Река Малая Крушма	25	25	100	40	Крушмы
76.	Река Малая Мизгея	25	25	100	40	Мизгеи
77.	Река Малая Снежедь	22	22	100	40	Снежеди
78.	Река Малая Сукромка	20	20	100	40	Большой Сукромки
79.	Река Малевка	18	18	100	30	Богоявленки
80.	Река Маловель	25	25	100	30	Мизгеи
81.	Река Малынь	28	28	100	30	Плавы
82.	Река Марковка	24	24	100	30	Прони
83.	Река Мармыжка	11	11	100	30	Плавы
84.	Река Мизгея	51	51	200	30	Упы
85.	Река Мокрая Табола	64	46	200	40	Дона
86.	Река Мордвес	49	28	100	40	Осетра
87.	Река Муравлянка	12	12	100	30	Дона
88.	Река Мутенка	14	14	100	30	Красивой Мечи
89.	Река Мышега	39	15	100	30	Оки
90.	Река Невежа	16	16	100	30	Соловы
91.	Река Незнаяка	11	11	100	30	Восьмы
92.	Река Непрейка	26	26	100	40	Упы
93.	Река Непрядва	67	67	200	40	Дона
94.	Река Нережда	11	11	100	30	Мизгеи
95.	Река Нериска	12	12	100	30	Вашаны
96.	Река Ничига	14	5	100	30	Крушмы
97.	Река Ньюховка	18	18	100	30	Волоти
98.	Река Ока	1478	131-84	200	50	Волги
99.	Река Олень	22	22	100	30	Шивороны
100.	Река Осетр	228	81	200	40	Оки
101.	Река Папоротка	13	13	100	30	Богоявленки
102.	Река Пениковка	14	14	100	30	Оки
103.	Река Песочня	21	21	100	30	Упы
104.	Река Плава	89	89	200	40	Упы
105.	Река Пластица	30	30	100	30	Плавы
106.	Река Плисна	12	12	100	30	Оки
107.	Река Полянка	10	10	50	30	Оки
108.	Река Пранка	13	13	100	30	Апрани
109.	Река Проня	336	47	200	30	Оки
110.	Река Птань	68	47	200	40	Красивой Мечи
111.	Река Пыгаль	11	11	100	30	Оки

1	2	3	4	5	6	7
112.	Река Рассошка	12	12	100	30	Шивороны
113.	Река Розка	55	55	200	40	Черни
114.	Река Рудница	11	11	100	30	Осетра
115.	Река Рука из Верхней Савинки	16	16	100	30	Оки
116.	Река Рука через Поздняково	38	18	100	30	Оки
117.	Река Рысня	11	11	100	30	Упы
118.	Река Рыхотка	26	26	100	30	Сухой Таболы
119.	Река Саженка	15	15	100	40	Упы
120.	Река Сальница	14	14	100	30	Зуши
121.	Река Свинка	18	18	100	30	Оки
122.	Река Свободь	25	5	100	40	Оки
123.	Река Сежа	41	41	100	40	Упы
124.	Река Семенек	65	4	200	40	Гоголя
125.	Река Сетуха	16	16	100	30	Оки
126.	Река Сине-Тулица	20	20	100	30	Тулицы
127.	Река Ситка	19	19	100	30	Непрядвы
128.	Река Ситовая Меча	25	25	100	30	Каменки
129.	Река Скнига (Санига)	52	47	200	40	Оки
130.	Река Скнижка	27	27	100	40	Оки
131.	Река Скоморошка	11	11	100	30	Упы
132.	Река Смолка	11	11	100	30	Дона
133.	Река Снежедь	69	69	200	40	Зуша
134.	Река Солова	52	52	200	40	Упы
135.	Река Сорочка	15	15	100	30	Плавы
136.	Река Сосна	10	10	50	30	Скниги
137.	Река Средняя Вырка	14	5	100	40	Оки
138.	Река Студенец	29	2	100	30	Черни
139.	Река Сулема	16	16	100	30	Вашаны
140.	Река Сури (Буйчик)	13	13	100	30	Непрядвы
141.	Река Сухая Галичка	13	13	100	30	Галички
142.	Река Сухая Гать	14	14	100	30	Шата
143.	Река Сухая Мышега	12	6	100	30	Мышеги
144.	Река Сухая Плота	19	19	100	30	Турдей
145.	Река Сухая Табола	39	18	100	30	Мокрой Таболы
146.	Река Сухой Осетр	13	13	100	30	Веневки
147.	Река Трешня из Паршина	10	10	50	30	Скниги
148.	Река Тулица	41	41	100	30	Упы

1	2	3	4	5	6	7
149.	Река Турдей	35	35	100	30	Красивой Мечи
150.	Река Угодь	17	17	100	30	Черни
151.	Река Улыбыш	23	16	100	30	Прони
152.	Река Упа	345	345	200	50	Оки
153.	Река Уперта	63	63	200	40	Упы
154.	Река Упка	20	20	100	30	Упы
155.	Река Уродовка	16	16	100	30	Красивой Мечи
156.	Река Филинка	26	9	100	40	Зуши
157.	Река Филиповка	11	11	100	30	Непрядвы
158.	Река Холохольня	39	39	100	40	Плавы
159.	Река Черепетка	27	27	100	40	Черепети
160.	Река Черепеть	49	49	100	40	Оки
161.	Река Чернь	71	71	200	40	Зуши
162.	Река Чернявка	12	12	100	30	Уперты
163.	Река Шат	54	54	200	40	Упы
164.	Река Шатец (10 правый)	11	11	100	30	Шата
165.	Река Шатец (Дернистый Шатец)	15	15	100	30	Шата
166.	Река Шиворона	46	46	100	40	Упы
167.	Река Язовня	12	12	100	30	Вязовки
168.	Река Ясенка	17	17	100	30	Прони
169.	Ручей № 48 через Медведки	15	15	100	30	Красивой Мечи
170.	Ручей Апарки	10	10	100	30	Плавы
171.	Ручей без названия через Гати	13	13	100	30	Веневки
172.	Ручей Вашанка	11	11	100	30	Вашанки
173.	Ручей Воздремок	11	11	100	30	Соловы
174.	Ручей из Бегино	14	14	100	30	Холохольни
175.	Ручей Крушма	12	12	100	30	Крушмы
176.	Ручей Мармыж	13	13	100	30	Холохольни
177.	Ручей Мощеный	11	11	100	30	Упы
178.	Ручей Озерки	10	10	50	30	Прони
179.	Ручей Ольховец	13	13	100	30	Шата
180.	Ручей Ржавец (Ветровка)	11	11	100	30	Дона
181.	Ручей Титяковка	13	13	100	30	Прони
182.	Ручей Уст из Араны	11	11	100	30	Исты

На остальных реках ширина водоохранных зон устанавливается для участков рек протяженностью от их истока:

до 10 км – 50 м; от 10 км – до 50 км – 100м.

Ширина водоохранных зон водохранилищ Тульской области

Таблица 7

№ п/п	Наименование водного объекта	Площадь зеркала, км ²	Ширина (м)	
			водоохранной зоны	прибрежной защитной полосы
1	2	3	4	5
1.	Пронское	16,2	500	55-100
2.	Шатское	12,46	500	55-100
3.	Черепетское	8,18	500	55-100
4.	Щекинское	5,86	500	55-100
5.	Любовское	2,8	500	55-100
6.	Кимовское	4	500	55-100
7.	Лужковское	1,2	300	55-100
8.	Товаровское	0,5	300	55-100
9.	Наливной пруд в акционерное общество закрытого типа (далее – АОЗТ) «Крапивенский» Щекинского района	0,65	300	55-100
10.	Пруд в совхозе «Гамовский»	1,3	300	55-100
11.	Пруд на р.Черепетка н.п. Богданово	0,81	300	55-100
12.	Пруд на р.Сежа, н.п.Красный Яр	1,3	300	55-100
13.	Пруд в АОЗТ «Лесной» Ясногорского района	1,21	300	55-100
14.	Пруд в КСП «Россия» Алексинского района	0,6	300	55-100
15.	Пруд в п.Ханино	0,67	300	55-100
16.	Пруд № 2 Косогорского металлургического завода	0,71	300	55-100
17.	Пруд в АЗОТ «Красное» Ленинского района	0,47	300	55-100
18.	Пруд в АЗОТ «Новомосковское» Новомосковского района	0,51	300	55-100
19.	Пруд Должанский в рыбхозе «Непрейка»	0,6	300	55-100
20.	Пруд в АОЗТ «Новомедвенский» Ленинского района	0,54	300	55-100

1	2	3	4	5
21.	Пруд около н.п. Орловка, Воловского района	0,42	300	55-100
22.	Пруд на р.Непрядва, н.п. Непрядва	0,66	300	55-100
23.	Пруд в племзаводе-колхозе «Новая жизнь» им. Н.М. Семенова	1,43	300	55-100

Водоохранные зоны и прибрежные защитные полосы устанавливаются в соответствии с Водным кодексом Российской Федерации и Правилами установления на местности водоохранных зон и границ прибрежных защитных полос водных объектов, утвержденных постановлением Правительства Российской Федерации от 10 января 2009 года № 17.

Для охраны поверхностных вод предусматривается:

в крупных городах создать новые комплексы по очистке сточных вод, учитывающих специфику их состава;

оборудовать все водозаборные и сбросные сооружения аппаратурой для учета забираемых и сбрасываемых вод;

организовать очистку ливневых стоков;

создать в местах сброса крупных сельскохозяйственных комплексов и ферм очистные сооружения для очистки от азота аммония, пестицидов и нитритов;

создать у всех водозаборных и иных гидротехнических сооружений зоны санитарной охраны I, II и III поясов и пункты наблюдения за показателями состояния водных объектов;

реконструировать и модернизировать очистные сооружения на крупных производственных предприятиях, внедряя прогрессивные технологии;

усовершенствовать ирригационную систему, путём создания закрытых распределительных каналов и применения принципа капельного орошения, резко сокращающего забор воды для орошения.

Санитарно-защитные зоны.

В ходе реализации СТП Тульской области планируется создание санитарно-защитных зон для автомагистралей в каждом конкретном случае на основании расчетов рассеивания загрязнений атмосферного воздуха и физических факторов (шума, вибрации, электромагнитных полей и др.) и санитарно-защитных зон для трубопроводов углеводородного сырья.

2.1.8. Территории, подверженные риску возникновения чрезвычайных ситуаций природного и техногенного характера и воздействия их последствий.

Чрезвычайные ситуации на территории Тульской области могут быть обусловлены как природными, так и техногенными факторами:

территории, подверженные затоплению и наводнениям;

территории, подверженные подтоплению (широко распространённое явление на застроенной части территории, особенно в городах;

территории, подверженные оползням, переработке берегов. Опасность возникновения природных катастроф, связанных с активизацией экзогенных геологических процессов на территории Тульской области, значительно возрастает в связи с всё большим вмешательством человека в природу, усиливающим техногенную нагрузку на окружающую среду;

территории с лессовидными породами, склонными к просадкам широко распространены на территории области, особенно на водоразделах и на высоких надпойменных террасах рек Дона, Оки, Упы;

территории подверженные сдвигению пород-процесс, происходящий на поверхности земли над отработанными шахтами;

участки с суффозными и карстовыми процессами.

Территории, имеющие техногенные источники возникновения чрезвычайных ситуаций, включают:

территории размещения гидротехнических сооружений (защитных дамб, водохранилищ и прудов), находящихся в технически неудовлетворительном состоянии – представляют риск возникновения затопления и подтопления;

территории размещения взрыво-пожароопасных объектов, с категорией опасности от II до IV (магистральные нефте- и газопроводы, нефтеперекачивающие станции, теплоэлектроцентрали, склады взрывчатых материалов, горюче-смазочных материалов, топливно-заправочные пункты, автогазозаправочные станции, газонакопительные пункты, мазутохранилища, нефтебазы, элеваторы, приёмно-раздаточные базы сжиженного газа, и др.);

территории размещения химически опасных объектов, с категорией опасности от II до IV (хранилища ядохимикатов и др.). Наиболее крупные химически опасные объекты: ОАО «Алексинский хладокомбинат», ФГУП «Алексинский химкомбинат», ОАО «Хомяковский хладокомбинат», ОАО «Тульский молококомбинат»; ОАО «Тульский хладокомбинат», ОАО «Химволокно», ОАО «Щекиназот», ОАО «Пластик», ОАО «Узловский хладокомбинат», закрытое акционерное общество (далее – ЗАО) «Щекиназот», ОАО «ЕЗСК», муниципальное унитарное предприятие (далее –

МУП) Водопроводно-канализационное хозяйство «Ефремовское»;

территории размещения объектов жизнеобеспечения, прежде всего объектов теплоснабжения - котельных, IV класса опасности;

территории размещения энергетических объектов: электросетей (до 90% всех нарушений в электроснабжении), а также размещение генерирующих источников и объектов преобразования энергии;

территории лесов - потенциальные территории лесных пожаров;

территории радиационной опасности.

На территории области размещено большое количество объектов, использующих оборудование с источниками ионизирующего излучения.

Наибольший вклад в дозовую нагрузку населения области вносит облучение от естественных источников излучения. Тульская область продолжает испытывать последствия аварии на Чернобыльской АЭС.

Территории размещения объектов транспортной инфраструктуры - практически всех видов транспорта. Вероятность чрезвычайных ситуаций имеется при перевозке взрывоопасных, химически опасных веществ и т.д., при неисправности транспортных средств, при неопытности водителей, при авариях на транспорте и т. д.

2.1.9. Резервные территории для размещения объектов капитального строительства на сопряженных территориях городских поселений.

На основе произведенной комплексной оценки в СТП Тульской области выявлены потенциальные резервы дальнейшего развития городских поселений, как счет имеющихся внутренних территориальных резервов, так и в значительной степени путем освоения и развития пригородных зон.

СТП Тульской области выделены площадки нового градостроительного освоения в городах: Тула, Чернь, Одоев, Дубна, Суворов, Узловая, Новомосковск, Кимовск, Венев, Ясногорск, Алексин.

При этом следует отметить, что территориальное развитие городских поселений имеет большие планировочные ограничения, связанные с рельефом и застроенностью территории. Поэтому, в первую очередь резервы надо искать внутри городских поселений путем упорядочения городской застройки. И только в том случае, если использованы все внутренние резервы может допускаться использование прилегающих территорий путем перевода земель сельскохозяйственного назначения в другие категории, (на основании проработок генеральных планов поселений, проектов детальной планировки и другой соответствующей проектной документации).

2.1.10. Инвестиционные промышленно-производственные площадки Тульской области

Таблица 8

Инвестиционные промышленно-производственные площадки Тульской области														
МО	Название площадки/ адрес	Целевое назначение	Площадь, га	Категория	Вид собственности	Расстояние до автодороги	Расстояние до ж/д	Расстояние до а/п Домодедово, км	Расстояние до таможенного поста в г.Туле, км	Электро-снабжение, мощность, кВт	Газоснабжение	Водоснабжение, мощность, л/с	Очистные, л/с	Виды связи
1	2	3	4	5	6	7	8	9	10	11	12	13	14	15
Суворовский район	в 23км южнее г.Суворова, н.п. Песковатское	размещение логистического центра	4,45	с/х назначения, возможен перевод в земли промышленности	коллективно-долевая	вдоль участка проходит трасса Калуга-Орел	в 200 м ж/д Тула-Сухиничи	210	123	400 (подстанция Чекалин)	в п.Песковатское проходит газопровод среднего давления	от скважин	возможно подключение при условии реконструкции к очистным п.Песковатское	сотовая, возможно подключение к кабельным сетям в п.Песковатское
Суворовский район	Житня в 13км восточнее г.Суворова. Земли СПК «Красная звезда» и СПК «Черепеть»	размещение промышленного предприятия	791	с/х назначения, возможен перевод в земли промышленности	коллективно-долевая	к участку примыкает а/д Чекалин-Суворов-Ханино, а/д Тула-Суворов-5км, трасса Калуга-Орел-25км	На территории участка ж/д ветка МЖД Тула-Сухиничи, 5 км до ж/д ст.Збродово	210	103	2000	По участку проходит газопровод высокого давления (D219мм; 1,2МПа)	5 (в 400м в д.Марково или в 500м д.Своино)	необходимо строительство собственных очистных сооружений	сотовая, возможно подключение к кабельным сетям г.Суворова
Кимовский район	Гранковская г.Кимовск, рядом со станцией техобслуживания, поворот на п.11-я	размещение промышленного предприятия	2	земли поселений; возможно использование для строительства производства	муниципальная	вдоль участка проходит а/д Кимовск-Новомосковск	500 м	260	80	1000	10000 м3/час	16,7	16,7	рядом с участком проходит телефонный кабель

1	2	3	4	5	6	7	8	9	10	11	12	13	14	15
Кимовский район	п.Сельхозтехника	размещение промышленного предприятия	4	земли поселений; возможно использование для строительства производства	муниципальная	вдоль участка проходит а/д Кимовск-Епифань	500 м	260	80	1,5	1200 м3/час	12	12	рядом с участком проходит телефонный кабель
Кимовский район	п.Мирный (бывший кирпичный завод)	размещение промышленного предприятия	3	земли поселений; возможно использование для строительства производства	муниципальная	вдоль участка проходит а/д местного значения	1 км	260	80	1000	1200 м3/час	88	необходимо строительство собственных очистных сооружений	рядом с участком проходит телефонный кабель
Кимовский район	г.Кимовск, ул.Полевая	размещение промышленного предприятия	4	земли поселений; возможно использование для строительства производства	муниципальная	рядом с участком проходит а/д местного значения	300 м	260	80	1000	1200 м3/час	11	необходимо строительство собственных очистных сооружений	рядом с участком проходит телефонный кабель
г.Тула	южнее д.В.Иншинка	размещение промышленного предприятия	115	с/х назначения, возможен перевод в земли промышленности	частная	в 2 км расположена а/д Тула-Калуга-Суворов, 0,8 км а/д М-2	ж/д отсутствует	135	7	рядом северозападнее проходит высоковольтная ЛЭП	в 1 км магистральный газопровод	технологическое водоснабжение возможно из реки Иншинка	необходимо строительство собственных очистных сооружений	сотовая, возможно подключение к кабельным сетям в д.В.Иншинка

1	2	3	4	5	6	7	8	9	10	11	12	13	14	15
г.Тула	Осиновая гора, рядом с п.Никитино	размещение промышленного предприятия	50	земли промышленного назначения	муниципальная	вдоль участка проходит а/д, выходящая на а/д Тула-Новомосковск	в 300 м расположена ж/д ветка	170	5	подстанция «Стечкин» (Тулэнерго)-возможность подключения 50МВт (подключение бесплатно), подстанция ФСК ЕЭС «Металлургическая» - возможность подключения 50МВт	рядом с участком расположена Новотульская газораспределительная станция, имеется возможность подключения до 6 млн. куб. м/год. в 200м от участка проходит газопровод высокого давления	от скважин возможно подключение к коммункациям ОАО Тулачермет (1км)	необходимо строительство собственных очистных сооружений, возможно подключение к коммуникациям ОАО – Тулачермет (1км)	сотовая, возможно подключение к кабельным сетям г.Тулы
г.Тула	южнее п.Барсуки	размещение промышленного предприятия	40	земли промышленного назначения	муниципальная	в 100м а/д Тула-Ленинский, которая через 1,2 км пересекается с а/д М-2	ж/д примыкает к участку грузовая станция на границе участка	130	8	в 600 м высоковольтная ЛЭП., в 1 км - эл/сети п.Барсуки	имеется газопровод среднего давления в п.Барсуки	возможно использование после реконструкции водопровода и очистных п.Барсуки		сотовая, возможно подключение к кабельным сетям в п.Барсуки
г.Тула	между д.Костино и с.Пятницкое	размещение промышленного предприятия	117	с/х назначения, ведутся работы по переводу в земли промышленности	муниципальная	вдоль границы проходит а/д областного значения соединяя автомагистраль Р132-п.Ленинский	южнее вдоль границы площадки ж/д п.Ленинский-Малиновский каменный карьер. Ж/д станции: в п.Берники - 7 км, в п.Ленинский - 10 км	120	20	в 6 км подстанция 35/6 кВ «Малиновская» и подстанция 35/10 кВ «Варфоломеево» с доступной мощностью 2 МВт	возможно присоединение к газопроводу среднего давления комбината ЖБИ	от скважин	возможно подключение к ведомственным очистным, расположенным от участка в 500 м	сотовая, возможно подключение к кабельным сетям в д.Костино и с.Пятницкое
г.Тула	между д.Марьино и р.п.Шатск	размещение промышленного предприятия	75	с/х назначения, ведутся работы по переводу в земли промышленности	муниципальная	с 3-х сторон к участку примыкают а/д районного значения, в 3-х км проходит дорога Тула-Новомосковск	ж/д отсутствует	145	15	в 500 м проходит высоковольтная ЛЭП	подсоединение возможно от коммуникаций р.п.Шатска			

1	2	3	4	5	6	7	8	9	10	11	12	13	14	15
г.Тула	в южной части р.п.Ленинский	размещение промышленного предприятия	125	земли промышленного назначения	муниципальная	а/д проходит через п.Ленинский	ж/д проходит через участок	160	22	возможна подключение к ЛЭП в р.п.Ленинский	подсоединение возможно от коммуникаций р.п.Ленинский			
г.Тула	100 м северо-восточнее д. Б.Еловая	размещение промышленного предприятия	162	с/х назначения, возможен перевод в земли промышленности	частная	западной частью примыкает к автодороге Тула-Новомосковск-Рязань, с севера граничит с а/д, связывающей автомагистраль Тула-Рязань	до ближайшей ж/д 1,5 км	170	7	рядом подстанция на 110кВт	рядом проходит газопровод среднего давления	на участке расположены 2 водонапорные башни	отсутствует	сотовая, возможно подключение к кабельным сетям в д.Еловая
г.Тула	в 200 м северо-западнее с.Теплое	размещение промышленного предприятия	90		муниципальная	вдоль северной границы проходит а/д Тула-Шатск, планируется ее соединение с а/д М-4	в 1,5 км восточнее границы площадки ж/д ветка Общество с ограниченной ответственностью (далее – ООО) «Промстройгаз»	170	6	по северной границе участка проходит ЛЭП высокого напряжения	в 1,5 км находится промплощадка ООО «Промстройгаз», оснащенная всеми необходимыми коммуникациями			
г.Тула	с.Теплое	размещение промышленного предприятия	181		муниципальная	в 5 км а/д Москва-Харьков, в 0,1 км-Тула-Шатск	в 1,5 км восточнее границы площадки ж/д ветка ООО «Промстройгаз»	190	6	1600 (в западной части участка проходит высоковольтная ЛЭП)	в 600 м в п.Шатск проходит газопровод среднего давления	в 600 м в п.Шатск или в 1,5км из реки Шат	в 600м в п.Шатск имеются очистные сооружения	сотовая, кабельная связь ТООТУС проходит по северной части участка
Белевский район	в северной части г.Белева (бывший кирпичный завод)	размещение кирпичного завода	8,5	земли поселений; возможно использование для строительства производства	муниципальная	1 км до а/д Калуга-Белев-Орел	имеется собственная ж/д ветка	260	100	630	в 2км проходит газопровод D 219мм P - 12кг/см3	Имеется собственная артезианская скважина	необходимо строительство собственных очистных сооружений	сотовая, возможно подключение к кабельным сетям г.Белева

1	2	3	4	5	6	7	8	9	10	11	12	13	14	15
Белевский район	площадка ООО «Промдизайн» г. Белев, ул. Гагарина, д. 1а	размещение промышленного предприятия	5	земли поселений; возможно использование для строительства производства	частная	5 км от а/д Орел-Калуга и а/д Белев-Тула (рядом дорога местного значения)	имеется собственная ж/д ветка (требуется капремонт)	260	100	1030	200 м до газопровода среднего давления	10	необходимо строительство собственных очистных сооружений	сотовая, имеется своя проводная телефонная сеть
Веневский район	8 км на восток от г.Венева, ш. «Прогресс»	размещение промышленного предприятия	10	земли промышленного назначения	муниципальная	подъездные пути к площадке с твердым покрытием, 3 км от федеральной трассы КТМР	имеется насыпь от ж/д полотна, до ст.Венев 10 км	160	40	В соответствии с техническими условиями ОАО «Тулэнерго»	В соответствии с техническими условиями ОАО «Тулоблгаз»	6 м ³ в сутки	Необходимо строительство собственных очистных сооружений	Сотовая, возможно подключение к кабельным сетям в г. Венев
Веневский район	3 км на юго-восток от г.Венева, вблизи с. Гати	размещение промышленного предприятия	10	земли сельскохозяйственного назначения, ведется работа по переводу в земли промышленности	муниципальная	подъездные пути к площадке с твердым покрытием, 1 км от федеральной трассы КТМР	имеется насыпь от ж/д полотна, до ст.Венев 6км.	180	53			150 м ³ в сутки		
Веневский район	рядом с п. Рассвет	размещение промышленного предприятия	10	земли запаса	муниципальная	подъездные пути к площадке с твердым покрытием, 0,5 км от а/д М-4	12 км до ст.Венев	160	30			рядом с площадкой 2 скважины		
Веневский район	г. Венев, мкр. Западный, вблизи улиц Комсомольская и Пионерская	размещение промышленного предприятия	50	земли поселений; возможно использование для строительства производства	муниципальная	1 км до а/д «Калуга-Тула-Михайлов-Рязань», до трассы М4 - 8 км	800 м	185	50	рядом располагается подстанция-2*25 МВА и линия электропередач напряжением 110/10 кВт	в непосредственной близости от участка расположена газораспределительная станция, имеется техническая возможность подключения необходимой мощности	от скважин	необходимо строительство собственных очистных сооружений	рядом с участком проходит телефонный кабель

1	2	3	4	5	6	7	8	9	10	11	12	13	14	15
Воловский район	1,2 км от п.Волово на юго-восток	размещение промышленного предприятия	121 (116+72+33)	земли поселений; возможно использование для строительства производства	муниципальная	вдоль участка проходит а/д местного значения Волово-Товарково, 10 км от М-4	300 м до ж/д Москва-Донбасс	260	100	10000 (в 700 м находится подстанция)	в 150м газораспределительная станция с магистральным газопроводом высокого давления	в 600 м водопровод	необходимо строительство собственных очистных сооружений	сотовая, возможно подключение к кабельным сетям в п.Волово (500м)
Ясногорский район	База сельхозхим, в районе п.Васькино	размещение промышленного предприятия	8,9	земли промышленности	муниципальная	16 км до а/д Москва-Харьков, имеется подъезд с твердым покрытием	200 м до ж/д ОАО «РЖД», 2 км до ст. Ясногорск	160	35	от подстанции 110/35/6 кВ	газопровод среднего давления в 1,5 км	от скважин	необходимо строительство собственных очистных сооружений	сотовая, возможно подключение к кабельным сетям п.Васькино
г.Ефремов	Чернятино, в районе д.Чернятино, 3 км от г.Ефремова	размещение промышленного предприятия	91	земли поселений; возможно использование для строительства производства	муниципальная	в 1 км а/д М-4, к участку подходит дорога с твердым покрытием	3 км от ж/д 2 класса Ефремов	300	150	2000	3000 (вдоль границы участка, D 219 мм, Р-3кгс/см)	от скважин	в 2 км к очистным ОАО «ЕЗСК»	сотовая, возможно подключение к кабельным сетям г.Ефремова
г.Ефремов	пос. им.Красина, юго-восточнее г.Ефремова	размещение промышленного предприятия	56	земли поселений; возможно использование для строительства производства	муниципальная	участок южной границей примыкает к автодороге Ефремов-Данков, в 2 км от а/д Москва-Дон	ближайший ж/д тупик находится в 2,5 км	300	150	в 3-х км к юго-востоку расположена подстанция «Стрельцы» со свободной мощностью более 3 мВт. ПС г.Ефремова - свободная мощность 50 мВт	магистральный газопровод проходит в 1,5 км	от скважин	очистные г.Ефремова в 0,5 км	сотовая, возможно подключение к кабельным сетям в пос. им.Красина
Щекинский район	бывшая шахта №3 Западная МО Головеньковское	размещение промышленного предприятия	6	земли промышленного назначения	муниципальная	8 км от а/д М-2, участок примыкает к а/д областного значения Щекино-Селиваново	15 км до ж/д ст. Щекино	150	35	возможно подключение в д.Воздремо от сети ОАО «Щекиноазот»	700 м до газопровода высокого давления	возможно подключение в д.Воздремо от водо-	возможно подключение в д.Воздремо к очистным ОАО «Щекиноазот»	сотовая, возможно подключение к кабельным сетям в д.Воздремо

1	2	3	4	5	6	7	8	9	10	11	12	13	14	15
												забора ОАО «Ще- кино- азот»		
Щекинский район	бывшая шахта № 21 МО Ломинцевское	размещение промышленного предприятия	6	земли промышленного назначения	муниципальная	8 км от а/д М-2, в 300 м - а/д областного значения Щекино-Ломинцево	5 км до ж/д Москва-Харьков	150	30	подстанция № 31 «Ломинцево» - 1,5 мВт	400 м до газопровода среднего давления	3 (п. Шахты № 26-25 м)	4 (д.Шевелевка - 3км)	сотовая, возможно подключение к кабельным сетям в г.Щекино
Щекинский район	Бывшая шахта № 26 МО Ломинцевское	размещение промышленного предприятия	10	земли промышленного назначения	муниципальная	10 км от а/д М-2, участок примыкает к а/д областного значения Щекино-Ломинцево	ж/д отсутствует	150	32	1 км до подстанции д.Косое ТП-1,5 мВт	газопровод среднего давления Р-3,0 кгс/кв.см, диаметр 76 мм	3	4 (д.Шевелевка - 4,5 км)	сотовая, возможно подключение к кабельным сетям в г.Щекино
Щекинский район	Русиновка-Юбилейный Между д.Русиновка и п.Юбилейный	размещение промышленного предприятия	200	с/х назначения, возможен перевод в земли промышленности	коллективная	3 км от а/д М-2	6 км до ж/д станции Щекино	160	25 км	по границе участка проходит ЛЭП высокого напряжения	газопровод высокого давления в 2 км (п.Головеньковский)	25 куб. м/час (артскважина в п.Юбилейном)	в п.Юбилейном при условии реконструкции	сотовая, возможно подключение к кабельным сетям в пос. Юбилейном
Щекинский район	Огаревка, в 3км от р.п.Огаревка	размещение промышленного предприятия	42,8	земли промышленного назначения	муниципальная	6 км от а/д Москва-Крым, участок примыкает к а/д областного значения Щекино-Советск	вдоль границы проходит ж/д ветка ОАО «Тулэлектрoхимобеспечение»	170	35	возможна транспортировка мощности до 2 мВт	в 15 м газопровод высокого давления- диаметр 159 мм, Рпр.- 6 кгс/кв. см; Рф.-3 кгс/кв.см	155 т.куб.м /год	необходимо строительство собственных очистных сооружений	сотовая, возможно подключение к кабельным сетям - расстояние до АТС – 0,4 км
Веневский район	ш.Бельковская ОАО «Тулауголь»	размещение промышленного предприятия	15	земли промышленного назначения	муниципальная	граничит с а/д Венев - Грицовский	рядом ж/д ст.Грицово	180	40	от подстанции пгт. Грицовский - 2км	от АГРС Грицовская (проектная мощность - 109, 5 млн. куб.м. в год)	от скважин	необходимо строительство собственных очистных сооружений	сотовая, возможно подключение к кабельным сетям пгт. Грицовский

1	2	3	4	5	6	7	8	9	10	11	12	13	14	15
г.Алексин	восточнее промплощадки бывшей шахты «Никулинская»	размещение промышленного предприятия	50	земли с/х назначения, ведется работа по переводу в земли промышленности	муниципальная	5 км до автомагистрали М-2, примыкает к а/д Алексин-М2	3 км до ж/д	160	40	имеется возможность подключения к подстанции 220/10 кВ «Приокская»	возможно подключение к газораспределительной станции возле д.Суходол	имеются скважины с дебетом 40 м3/час	необходимо частичное восстановление очистных сооружений	сотовая, возможно подключение к кабельным сетям г.Алексина
г.Алексин	восточнее н.п. Сахаровка	размещение промышленного предприятия	50	земли с/х назначения, ведется работа по переводу в земли промышленности	муниципальная	примыкает к а/д местного значения Алексин-Сахаровка	Примыкает к ж/д, рядом ст.Средняя	160	41	в 1,5 км расположена подстанция со свободной мощностью 20мВт	возможно подключение к газораспределительной станции в 1км восточнее ст.Средняя	от скважин	необходимо строительство очистных сооружений	сотовая, возможно подключение к кабельным сетям г.Алексина
г.Алексин	в районе д. Нижний Суходол, д. Средний Суходол, д. Верхний Суходол и севернее промплощадки бывшей шахты «Никулинская»	размещение промышленного предприятия	190	земли с/х назначения, ведется работа по переводу в земли промышленности	муниципальная	5 км до автомагистрали М-2, примыкает к а/д Алексин-М2	3 км до ж/д	160	40	имеется ранее согласованное подключение – 27мВт	имеется, в соответствии с техническими условиями, или к имеющейся газораспределительной станции в объеме 2,0 тыс. м3/сут, или к планируемой к строительству ГРС около д.Суходол	имеются скважины с дебетом 40 м3/час	необходимо частичное восстановление очистных сооружений	сотовая, возможно подключение к кабельным сетям г.Алексина
Арсеньевский район	в 600м от п.Арсеньево	размещение промышленного предприятия	7	земли поселений; возможно использование для строительства производства	муниципальная	в 100 м съезд на а/д местного значения	800 м	270	100	вблизи проходит высоковольтная ЛЭП (подстанция-35/10 кВ)	1,1 км до газораспределительной станции	от скважин	необходимо частичное восстановление очистных сооружений	сотовая, возможно подключение к кабельным сетям п.Арсеньево

1	2	3	4	5	6	7	8	9	10	11	12	13	14	15
Плавский район	МО Пригородное, примыкает с северо-востока к г.Плавску	размещение промышленного предприятия	30	земли с/х назначения, ведется работа по переводу в земли промышленности	муниципальная	100 м до М-2	200 м до ж/д Москва-Харьков	240	60	5000 подстанция «Смычка» (2 трансформатора по 25МВт)	1) 80 м до газопровода высокого давления D219мм, Р-0,5МПа 2) 50 м до газопровода среднего давления D325мм, Р-0,3МПа	226 м3/час	42 м3/час	имеется проводная телефонная связь, интернет
Узловский район	в районе ж/д станции Узловая-II	размещение промышленного предприятия	133	земли промышленного назначения	муниципальная	рядом с участком проходит а/д местного значения, выходящая на а/д Узловая-Тула	вдоль границ участка проходит ж/д	225	50	подстанция 2Х110/6 (2км п.Дубовка), подстанция 2Х35/6 (1км п.Пашково), подстанция 2Х110/35/6 (4км г.Узловая)	1 км до Узловской газораспределительной станции	от скважин	необходимо частичное восстановление очистных сооружений	сотовая, возможно подключение к кабельным сетям г.Узловая
Узловский район	в районе ж/д станции Дедилово	размещение промышленного предприятия	50	земли с/х назначения, ведется работа по переводу в земли промышленности	муниципальная	500 м до а/д М-4	вдоль границ участка проходит ж/д	220	45	рядом проходит высоковольтная ЛЭП	вдоль участка проходит магистральный газопровод	от скважин	необходимо частичное восстановление очистных сооружений	сотовая, возможно подключение к кабельным сетям п.Брусянский
Узловский район	МО Каменецкое, СПК «Красная Звезда» (севернее д. Пашково)	размещение промышленного предприятия	153	земли с/х назначения, ведется работа по переводу в земли промышленности	муниципальная	15 км до а/д М-4, 2,5 км до а/д Тула-Новомосковск	5 км до ж/д ст. Узловая-I	180	45	550	рядом с участком газовые коммуникации отсутствуют	насосная станция МП ВКХ в д.Красная Каменка -1800м	строительство очистных сооружений или прокладка напорного коллектора до ОАО «Пластик»	сотовая, возможно подключение к кабельным сетям г.Узловая

1	2	3	4	5	6	7	8	9	10	11	12	13	14	15
Узловский район	северо-западная часть МО Узловский район, территория МО Партизанское, 1 км западнее пос. Брусянский	размещение промышленного предприятия	17	земли запаса	муниципальная	3,7 км-а/д М-4, 3 км - а/д Узловая-Тула	ст. Узловая-II – 8,75 км; возможно подведение к площадке ж/д ветки р.п. Брусянский, ООО «Монолит», необходимая длина – 1,5 км	180	45	п. Дубовка от НЭС «Тулэнерго» подстанция 110/6 № 310 «Партизан» 9091кВА (8,75 км); – д.Пашково от НЭС «Тулэнерго» подстанция 35/6 №269 «Пашково» 550кВА (10,0 км)	газопровод высокого давления от Декиловской газораспределительной станции на г. Узловая Р=6,5; О – 159 юго-западнее п.Брусянский, собственник ОАО «Тулаоблгаз»	2,8 (Прокладка водовода до н.с. 2-го подъема п. Брусянский - централизованное, собственник МП ВКХ)	2,8 (Строительство очистных сооружений или прокладка напорного коллектора до очистных сооружений ОАО «Пластик»)	сотовая, возможно подключение к кабельным сетям п.Брусянский

1	2	3	4	5	6	7	8	9	10	11	12	13	14	15
Узловский район	МО Федоровское, в 850 м по направлению на северо-запад от ориентира, расположенного за пределами участка. Адрес ориентира: ст. Полунино, д.11	размещение промышленного предприятия	3	земли промышленного назначения	муниципальная	8,0 км-а/д М-4. а/д Тула-Новомосковск – 12,0 км	600 м - ст.Полунино	180	45	общая мощность – от подстанции 110/6 №310 «Партизан». В западном направлении от границы площадки проходит ВЛ – 35 кВ на расстоянии 2,5 км; подстанция 110/6 №310 «Партизан» - 9091 кВА (резервная мощность) в р.п. Дубовка – расстояние 5,0 км. Подключение – р.п. Дубовка от НЭС «Тулэнерго» ПС 110/6 № 310 «Партизан» 9091кВА	газопровод высокого давления «Ямбург-Тула» на расстоянии 3500м от границ участка по направлению на юг, собственник ОАО «Тулаоблгаз»	2,8 (Исползование водоводов Тургеневского водозабора – централизованное)	Необходимо проектирование и монтаж компактных установок для биологической очистки сточных вод	имеется проводная телефонная связь, интернет
г.Донской	г.Донской, в 50м от ГУП ТО «Узловское ДРСУ»	размещение промышленного предприятия	10,6	земли поселений; возможно использование для строительства производства	муниципальная	имеется съезд на а/д М4 (30км)	2,2	180	45	150 м до ТП (требуется во восстановление)	от газопровода среднего давления D168мм	20 м3 в сутки	1 км до канализационного коллектора	сотовая, возможно подключение к кабельным сетям г.Донского

2.2. Инженерно-строительное районирование (по инженерно-геологическим изысканиям).

По инженерно-геологическим условиям строительства на территории Тульской области выделены территории с условиями для строительства:

средней сложности;

сложными;

особо сложными;

исключаемые из масштабного градостроительного освоения.

Территории с условиями для строительства средней сложности небольшими участками разбросаны по всей области.

Освоение территории строительством должно сопровождаться мероприятиями по инженерной подготовке и защите территории от опасных геологических процессов.

Территории со сложными условиями для строительства занимают преимущественно всю территорию области.

Освоение территории строительством должно сопровождаться сложными мероприятиями по инженерной подготовке территории.

Территории с особо сложными условиями для строительства занимают Ефремовский, Каменский, Чернский, Белевский районы.

Освоение территории строительством должно сопровождаться сложнейшими мероприятиями по инженерной подготовке и инженерной защите территории.

Территории, исключаемые из масштабного градостроительного освоения, в основном, приурочены к долинам рек.

Ввиду невозможности масштабного градостроительного освоения рассматриваемая территория может быть использована только для рекреации и туризма.

2.3. Развитие государственной инфраструктуры регионального значения. Объекты капитального строительства регионального значения.

2.3.1. Социальная инфраструктура.

Строящиеся объекты капитального строительства регионального значения:

реконструкция Тульского велотрека, являющегося не только гордостью туляков, но и достоинством всей России;

строительство Тульского многофункционального спортивного комплекса с искусственной «ледовой дорожкой»;

строительство физкультурно-оздоровительного комплекса в г. Ефремове;

реконструкция стадиона в г. Узловая;
 реконструкция стадиона «Гипс» г. Новомосковска;
 строительство лыжной базы в г. Алексине.

Планируемые объекты капитального строительства регионального значения:

Таблица 9

№ п/п	Наименование объекта капитального строительства	Площадь предоставленного земельного участка (га)
1	2	3
1.	Жилой дом по ул.Рабочая в г. Белеве	0,57
2.	Жилой дом по ул.Горького в г. Богородицке	0,61
3.	Жилой дом по ул.Защитная в г. Богородицке	0,36
4.	Жилой дом поз.34 МКР «Южный» в г. Веневе	0,96
5.	Жилой дом в МКР «Северо-Задонск» по ул.Строительная в г. Донской	0,20
6.	Жилой дом в г. Донской	0,6
7.	Жилой дом на уч.3 по ул. Больничная в г. Кимовске	0,25
8.	Жилой дом на уч.19а по ул.Лермонтова в г. Кимовске	0,22
9.	Жилой дом на уч.19б по ул. Лермонтова в г. Кимовске	0,22
10.	Жилой дом по ул.Бодрова в г. Кимовске	0,74
11.	Жилой дом по ул.Суворова в г. Суворове	0,41
12.	Жилой дом на уч.1 по ул.Маяковского в п. Центральный Суворовского района	0,5
13.	Жилой дом по ул.Тульская в г. Суворове	0,95
14.	168(194) - квартирный жилой дом по ул.Трегубова - Гагарина в г. Узловая	0,78
15.	Жилой дом по ул.Полевая в г. Узловая	0,4
16.	Жилой дом по ул.Энергетиков в г. Щекино	0,5
17.	Жилая застройка северо-восточного микрорайона в г. Тула	1,2

1	2	3
18.	Строительство детской областной больницы на 300 коек с поликлиникой на 240 посещений в смену (п.к. 3Б) 4 этап. Изоляционно-диагностический корпус . Лаборатория микробиологических исследований для государственного учреждения здравоохранения (далее – ГУЗ) «Тульская областная клиническая больница»	1,2 1,0136
19.	Строительство инженерных коммуникаций универсального спортивного комплекса по ул.Металлургов в г. Туле	
20.	Дом-интернат для умственно-отсталых детей в п.Товарковский Богородицкого района	4,87
21.	Строительство школы на 98 учащихся в п.Скуратовский	3
22.	Строительство школы на 420 учащихся в с.Воскресенское Дубенского района	1,5
23	Строительство специализированного палатно-боксерованного корпуса для ГУЗ «Тульская областная клиническая больница»	1,2607
24	Строительство нового корпуса ГУЗ «Тульский областной перинатальный центр»	3,0477

Приведенный выше перечень объектов капитального строительства социально-культурного назначения ориентирован на ближайшие годы и не учитывает потребности области в полном наборе объектов социальной инфраструктуры.

В соответствии с предложенной моделью территориальной организации социальной инфраструктуры и предложенным набором учреждений для каждого уровня обслуживания, недостающие учреждения социально-культурного значения могут быть выделены в качестве потенциальных объектов капитального строительства регионального значения на расчетный срок и прогнозный период.

2.4. Транспортная инфраструктура.

Транспортная инфраструктура области состоит из следующих видов транспорта: железнодорожного, автомобильного, городского пассажирского

(в том числе трамвайного), воздушного, трубопроводного и речного.

Магистральные транспортные коммуникации области проходят в меридиональном и широтном направлениях: с севера на юг через область проходят две железнодорожные магистрали и две автомобильные магистрали с ответвлениями местного значения; в широтном направлении – две железнодорожные линии и внутриузловые линии – ходы в угледобывающих районах.

Общая протяженность транспортных коммуникаций, проходящих по Тульской области: железных дорог – 1884,0 км; автомобильных дорог федерального значения – 673,1 км, региональных дорог – 4551,9 км, ведомственных – 880,260 км, судоходные части рек – 47 км; нефтепродуктопроводов – 604,28 км; магистральных газопроводов – 1693,5 км.

Из перечисленных видов транспорта практическое значение имеют железнодорожный и автомобильный.

Городской электротранспорт организован только в г. Туле.

Воздушный транспорт в настоящее время не используется. Для связи с другими областями и регионами России использовался аэропорт г. Тулы, перспективы которого рассматриваются в генеральном плане города.

Речным транспортом по р. Оке производятся незначительные перевозки грузов и пассажиров, в основном туристско-экскурсионные.

Автомобильный транспорт.

Все автомобильные дороги в настоящее время находятся в удовлетворительном состоянии и способны пропускать существующие транспортные потоки.

В перспективе (2020-2040 годы) с учетом финансовых возможностей и производственной необходимостью предлагается:

соединить по кратчайшим направлениям, между собой, используя существующие автодорожные направления, все города и райцентры области: райцентр Куркино-Волово (соединив направления Кротово-Дворики); Плавск-Теплое с восточным обходом г. Плавска; Богородицк-Теплое; Теплое-Чернь; Каменка-Теплое; Белев-Арсеньев-Чернь; Каменка-Теплое-Волово; Суворов-Дубна; Щекино-Киреевск; Венев-Ясногорск используя участок межрегиональной дороги Калуга-Рязань, с обходами Ясногорск с севера и Венева с юга.

Со строительством названных участков автодорог будут обеспечены кратчайшие выходы всех райцентров и городов районного значения на автодороги федерального и межрегионального значения, а также удобная

связь райцентров между собой и областным центром. Со строительством и реконструкцией свалок твердых бытовых отходов (ТБО) и мусороперерабатывающих заводов требуется плановая реконструкция подъездных путей к ним.

Кроме того, для улучшения транспортной доступности районов планируется соединение на первом этапе дорог с твердым покрытием перспективных населенных пунктов путем перевода сельских дорог в сеть общего пользования с предварительным приведением их в соответствующее нормативное состояние.

Железнодорожный транспорт.

Железнодорожный транспорт обслуживает все города области с прилегающими районами.

В перспективе в первую очередь предполагается электрифицировать железнодорожные пути направления Ожерелье-Мордвес-Венев-Узловая-Ефремов и перейти на электровозную тягу. Предполагается линии с тепловозной тягой оснастить тепловозами типа ТЭП-70БС, 2ТЭ-116МК4МЭ-3, ТЭП-70, реконструкция приемо-отправочных путей и средств связи на основном, меридиональном грузовом направлении с целью организации унифицированной длины грузовых поездов в 71 условный вагон.

Предполагается путевое развитие Щекинского узла, путей г.Тулы. Особо следует отметить путевые развития в районе станции Узловая, Новомосковск, Сокольники с охватом Шатского водохранилища. Кроме того, предполагается и ведется строительство и реконструкция пассажирских платформ, модернизация эксплуатационного центра на станции Узловая-1, Ясная Поляна, Скуратово, модернизация автоблокировки, перевод всех видов связи с воздушных линий на кабели Новомосковского узла. В настоящее время ОАО «Российские железные дороги» для большей комфортности пассажиров внедряют подвижной состав «Рельсовые автобусы».

Новое строительство железных дорог регионального значения в проектный период не предусматривается.

2.5. Связь.

В условиях современности связь является одной из наиболее перспективных, быстро развивающихся сфер деятельности.

СТП Тульской области предусматривается совершенствование связи путем:

дальнейшего задействования существующих электронных автоматических междугородных телефонных станций;
расширения комплекса международных станций и узлов

автоматической коммутации, что позволит существенно увеличить объем услуг, предоставляемых по автоматической междугородной и международной телефонной связи при повышении их качества;

повышения уровня телефонизации в сельской местности путем телефонизации торговых, медицинских учреждений, организаций бытового и культурного обслуживания, лечебно-профилактических учреждений, расположенных на селе;

увеличения количества таксофонных аппаратов в сельской местности;

повышения технического уровня систем связи путем замены аналоговых систем передачи на цифровые. Развитие телефонных сетей на базе цифровых автоматических телефонных станций позволит повысить качество и возможности сервиса информационно-коммуникационной сети Интернет;

предоставления широкого спектра дополнительных услуг путем подвижной электросвязи;

увеличения количества радиотрансляционных узлов на сети радиодиффузии области, так как проводное вещание продолжает нести важную информационную нагрузку, особенно в сельской местности.

2.6. Инженерная инфраструктура.

Энергетическая инфраструктура.

Тульская энергосистема работает в составе объединенной энергетической системы Центра параллельно с Единой энергетической системой России, граничит с Московской, Калужской, Рязанской, Орловской, Брянской и Липецкой энергосистемами.

Основу электроэнергетики Тульской области составляют следующие энергокомпании:

- 1) филиал «Черепетская ГРЭС имени Д.Г. Жимерина» АО «Интер РАО – Электрогенерация»;
- 2) филиал ПАО «Квадра» - «Центральная генерация» (Новомосковская ГРЭС, Алексинская ТЭЦ и Ефремовская ТЭЦ);
- 3) ООО «Щекинская ГРЭС»;
- 4) филиал ПАО «ФСК ЕЭС» – Приокское ПМЭС (220-500 кВ);
- 5) филиал «Тулэнерго» ПАО «МРСК Центра и Приволжья» (0,4-6(10)-35-110 кВ);
- 6) АО «Тульские городские электрические сети» (0,4-6(10) кВ);
- 7) ОАО «Щекинская городская электросеть» (0,4-6 кВ);
- 8) ООО «ПромЭнергоСбыт» (0,4-6(10) кВ);
- 9) ООО «Трансэлектро» (0,4-6(10)-110 кВ);
- 10) АО «Алексинская электросетевая компания» (0,4-6(10) кВ).

На территории Тульской области располагаются электростанции промышленных предприятий:

- 1) ТЭЦ-ПВС ПАО «Тулачермет» (101,5 МВт);
- 2) ТЭЦ-ПВС ПАО «Косогорский металлургический завод» (24 МВт);
- 3) ТЭЦ ОАО «Щекиноазот» (105 МВт, 6 МВт).

Установленная мощность электростанций энергосистемы Тульской области на 01.01.2010 составляла 2444,5 МВт, на 01.01.2015 - 2692,15 МВт.

Непосредственно на территории Тульской области в обслуживании Приокского ПМЭС находятся (по состоянию на 01.01.2015):

10 подстанций классом напряжения 220 кВ с суммарной установленной мощностью автотрансформаторов и трансформаторов 2886,5 МВА;

2 участка воздушных линий электропередачи классом напряжения 500 кВ общей протяженностью 277,21 км;

30 воздушных линий электропередачи классом напряжения 220 кВ общей протяженностью 1006,09 км.

Филиал «Тулэнерго» является основным поставщиком услуг по передаче электроэнергии и технологическому присоединению к электросетям ПАО «МРСК Центра и Приволжья» в Тульской области. В обслуживании филиала «Тулэнерго» находятся (по состоянию на 01.01.2015):

ЛЭП 0,4-110 кВ, общая протяженность которых в одноцепном исполнении составляет 32 757,96 км;

90 ПС 110 кВ (3464,1 МВА);

81 ПС 35 кВ (716,60 МВА);

7730 КТП (1440,58 МВА).

В целях повышения надежности электроснабжения существующих потребителей, а также для создания возможности технологического присоединения новых потребителей в энергосистеме Тульской области необходимо выполнение следующих основных мероприятий на объектах филиала ПАО «ФСК ЕЭС» - Приокское ПМЭС:

реконструкция ПС 220 кВ Северная с установкой третьего АТ 220/110 кВ мощностью 200 МВА и расширением РУ 110 кВ ПС 220 кВ Северная с сооружением новых ячеек для осуществления технологического присоединения энергопринимающих устройств АО «Корпорация развития Тульской области» - 2017 год;

реконструкция ПС 220 кВ Химическая с сооружением двух новых линейных ячеек в ОРУ 110 кВ для обеспечения технологического присоединения энергопринимающих устройств ООО «Тульский цементный завод» - 2018 год;

расширение ПС 220 кВ Ленинская с сооружением двух линейных ячеек 110 кВ для технологического присоединения энергопринимающих устройств

ОАО «Ревякинский металлопрокатный завод»;

техническое перевооружение ПС 220 кВ Metallургическая с сооружением двух линейных ячеек 220 кВ для технологического присоединения энергопринимающих устройств ООО «Тулачмет-Сталь».

Филиалом «Тулэнерго» ПАО «МРСК Центра и Приволжья» предусматриваются первоочередные мероприятия по реконструкции следующих центров питания классом напряжения 110 кВ:

комплексная реконструкция ПС 110 кВ Октябрьская с заменой силового трансформатора 25 МВА на 40 МВА – 2015 год;

реконструкция ПС 110 кВ Ушатово с заменой трансформаторов 1x7,5 и 1x20 МВА на 2x16 МВА – 2015 год;

реконструкция ПС 110 кВ Центральная с заменой трансформаторов Т1 и Т2 мощностью 2x25 МВА на 2x40 – 2016-2017 гг.;

реконструкция ПС 110 кВ Барсуки – 2016 г.;

реконструкция ПС 110 кВ Угольная – 2020 г.;

реконструкция ПС 110 кВ Партизан с заменой трансформаторов 2x16 МВА на 2x25 МВА – 2020 г.;

реконструкция ПС 110 кВ Рудаково с установкой Т-3 25 МВА – 2020 г.

Для обеспечения качественного и надежного электроснабжения потребителей Тульской области в период до 2019 года в сети 110 кВ предусматривается реконструкция участков воздушных линий электропередачи (ВЛ): ВЛ 110 кВ Обидимо–Октябрьская с отпайкой на ПС Привокзальная, ВЛ 110 кВ Ленинская–Привокзальная, ВЛ 110 кВ Пятницкая–Ясногорск, ВЛ 110 кВ Щекино–Ясенки, ВЛ 110 кВ Отпайка Ясенки, двухцепной ВЛ 110 кВ Ленинская–Мясново с отпайками, ВЛ 110 кВ Ратово–Мясново, Ленинская – Ратово с отп., Тула – Мясново с отп. на ПС 110 кВ Южная, ВЛ 110 кВ Плавск–Щекино с отп. на ПС 110 кВ Смычка-1, ВЛ 110 кВ Плавск–Лазарево с отп. на ПС 110 кВ Смычка-2, ВЛ 110 кВ Лазарево–Щекино, ВЛ 110 кВ Звезда–Бегичево с отп. и ВЛ 110 кВ Звезда–Волово с отп., ВЛ 110 кВ Щекино–Первомайская I и II.

Кроме этого, для ликвидации «узких мест», связанных с наличием отдельных частей энергосистемы, в которых имеются ограничения на технологическое присоединение энергопринимающих устройств потребителей, недостатком пропускной способности электрических сетей 110 кВ и выше для обеспечения передачи мощности в необходимых объемах, в энергосистеме рекомендуется выполнение следующих мероприятий:

строительство третьей связи 110 кВ между ПС 220 кВ Бегичево и ПС 220 кВ Звезда;

реконструкция ПС 35 кВ Ненашево с переводом на высокий класс напряжения и интеграцией в сеть 110 кВ и 220 кВ;

реконструкция ОРУ 220 кВ Щекинской ГРЭС с заменой выключателей с трансформаторами тока ВЛ 220 кВ Щекинская ГРЭС – Бегичево с отпайкой на блок 1 и ВЛ 220 кВ Щекинская ГРЭС – Северная № 2 с отпайкой на блок 2 на оборудование с номинальным током не менее 1000А;

сооружение ПС 220 кВ Новая Тула с установкой на первом этапе одного АТ 220/110 кВ мощностью 125 МВА и ооружением заходов ВЛ 220 кВ Тула – Ленинская.

Водоснабжение.

Развитие водоснабжения в Тульской области в соответствии с СТП Тульской области будет осуществляться в два этапа.

На первом этапе необходимы мероприятия по улучшению водоснабжения городов и населенных пунктов с наибольшим дефицитом питьевой воды, а также по улучшению ее качества на водозаборах с наибольшим несоответствием ее нормативным требованиям. Далее необходимо выполнить обследование, ремонтные работы и реконструкцию скважин и водозаборных сооружений и сетей. Для режима экономии питьевой воды, снижения утечек, установить расходомеры.

На втором этапе необходимо продолжить обследовательские, поисковые, геологоразведочные и проектные работы по запасам подземных вод, проектированию, строительству и реконструкции водозаборных сооружений, сетей, сооружений очистки и мониторингу.

В частности предусматривается развитие водоснабжения в сельской местности:

Алексинский район – реконструкция водопроводных сетей с.Потаповка;

Каменский район – реконструкция водопроводных сетей с.Долгие Лески;

Киреевский район – реконструкция водопроводных сетей с.Майское;

Куркинский район – реконструкция водопроводных сетей п.Самарский;

Ленинский район – водоснабжение д.Юрьево;

Чернский район – реконструкция водопроводных сетей с.Малое Скуратово, д.Синегубово, д.Молчаново;

Щекинский район – реконструкция водопроводных сетей д.Орлово.

Для снижения дефицита питьевой воды на территории Новомосковского промышленного района, включающего в себя

г.Новомосковск, Узловский, Кимовский районы, город Донской, предусматривается реализация проекта «Реконструкция и замена объектов водоснабжения Новомосковского промышленного района».

Канализация.

Для дальнейшего развития канализации области необходима реконструкция и модернизация существующих канализационных сетей и сооружений, строительство новых участков сетей и сооружений, особенно очистных сооружений полной биологической очистки. С учетом возрастающего дефицита и спроса на земельные участки целесообразно перейти к замене полей фильтрации, занимающих не рационально большие площади к биологическим очистным сооружениям. В перспективе до 2025 года предусматривается модернизация и строительство очистных сооружений во всех городах, поселках городского типа и сельских поселениях.

В частности:

увеличение мощности очистных сооружений города Тула (строительство канализационных насосных станций и коллекторов); строительство новых очистных сооружений за чертой города Алексина;

увеличение мощности очистных сооружений городов Кимовск, Донской, Суворов;

строительство и реконструкция очистных сооружений в городах Сокольники, Чекалин, Венев, п.г.т. Товарковский, Волово, Руднев, Барсуки, Плеханово.

Теплоснабжение.

Предполагается на ближайшую перспективу, по мере газификации области, поэтапное переоборудование и перевод всех мелких, средних и крупных котельных на газовое топливо с соответствующей их модернизацией, что также значительно улучшит чистоту воздушного бассейна.

Генеральной схемой размещений объектов электроэнергетики до 2020 года на территории Тульской области предусматривается:

в 2012-2013 годах ввод в эксплуатацию двух энергоблоков по 225 МВт на Черепетской государственной районной электростанции;

в 2012 году ввод в эксплуатацию энергоблока 190 МВт на Новомосковской государственной районной электростанции;

в 2013 году ввод в эксплуатацию энергоблока 115 МВт на Алексинской теплоэлектростанции.

С учетом ввода названных мощностей вышеуказанных государственных районных электростанций и теплоэлектроцентрали, предусматривается:

модернизация системы теплоснабжения южной части г. Новомосковска от ОАО «Новомосковская государственная районная электростанция», модернизация системы теплоснабжения г.Щекино и присоединение к сетям Первомайской теплоэлектроцентрали с реконструкцией ее системы химводоочистки, окончание работ по теплоснабжению ОАО ГПК «Ефремовский» от Ефремовской теплоэлектроцентрали.

Газоснабжение.

Предусматривается строительство объектов капитального строительства регионального значения:

Алексинский район.

Газификация с. Колюпаново, д. Щукино, с. Божениново, с. Карташёво, д. Андреевка, д. Морозово, д. Малое Савватеево, д. Жуково, д. Шопино, д. Верхний Суходол, станция Суходол, д. Никулино, д. Клешня, с. Першино.

Арсеньевский район.

Газификация п. Иста, п. Буревестник, с. Литвиново, д. Астапово.

Белевский район.

Газификация д. Новая Велична, п. Сестринский, д. Кураково, д. Асафьево, д. Фатьяново, д. Мишенское, д. Береговая.

Уличный газопровод низкого давления по ул. Бурцева и ул. Гражданской в г. Белеве, ул. Бурцева в г.Белеве.

Газификация улиц Захарова, К. Маркса южного микрорайона г. Белева, жилых домов № 29,31 по ул. Советской в г. Белеве, жилого дома № 79 по ул. Карла Маркса в г. Белеве.

Газоснабжение жилых домов №138, 140 по ул. Рабочей и жилых дом № 1-14, 10, 11, 13-16 в с. Жуково Белевского района.

Богородицкий район.

Газификация с. Новопокровское, п. Бегичевский, с. Малевка, п. Кичевский, д. Краснобуйцы, д. Щучье, д. Черняевка, с.Низовое-Апаркино.

Веневский район.

Газификация д. Дедиловские Выселки, с. Венев-Монастырь, д. Махринка, с. Студенец, д. Прудичи, д. Гати, д. Аксиныно, д. Борозденки, д. Тулубьево, д. Поветкино, д. Васильевка.

Воловский район.

Газификация с. Волово, д. Турдей, с. Любимовка, д. Малые Плотики, д. Истленьев, д. Дворики, ул. Заречная в п. Казачка, п. Победа, д. Красавка.

Дубенский район.

Газоснабжение н.п. Панковичи, Якшино, д. Шатово.

Ефремовский район.

Газификация д. Вязово, д. Лаврово, с. Солдатское, п. Западная Звезда.

Заокский район.

Газификация п. Шульгино, с. Велегож, д. Мышенки, д. Волковичи, закольцовка газопровода высокого давления от Велегожа до Егнышевки, д. Тетерево. Строительство газопровода-отвода и ГРС «Турино» и газопровода-отвода и ГРС «Прокшино».

Каменский район.

Газификация д. Завидки.

Кимовский район.

Газоснабжение с. Хованцино, д. Кораблино, п. Казановка, жилых домов по ул. Железнодорожный проезд № 2, 2а, 2б, 4, 8а в г. Кимовске, д. Старая Гать, п. Казановка, п. Гвардейский, с. Долгое.

Киреевский район.

Газоснабжение с. Новое Село, д. Красное, с. Куракино, д. Мостовая, с. Панино, д. Ослоново, д. Смирновка, с. Пятницкое, с. Новоселебное, с. Савинка, с. Кошино.

Куркинский район.

Газификация д. Масловод, д. Марьинка, д. Моховое, д. Травино, д. Марьинка, д. Травино.

Ленинский район.

Газификация жилых домов д. Юрьево, д. Беликово, д. Труфаново, д. Малахово, д. Кураково, д. Н. Китаевка, п. Новый, д. Берники, д. Некрасово, с. Варфоломеево, д. Ильино, д. Липки, жилых домов деревни Осиновая Гора; ул. Южная и ул. Северная, Свердлова, п. Плеханово, д. Селиховое, д. Алексеевка, д. Журавлевка, д. Уваровка, д. Волынь, с. Слободка.

Новомосковский район.

Газификация с. Стрельцы, д. Березовка, д. Большие Стрельцы, реконструкция ГРС Северо-Задонская

Одоевский район.

Газоснабжение д. Ботвиньево, с. Ленино, д. Малахово, с. Березово, с. Говоренки, д. Юшково, д. Огороково, п. Северо-Ватцевский, с. Березово.

Плавский район.

Газификация жилых домов № 16, 18, 26, 28, 30 в п. Красная Нива, д. Ивановское; ул. Запрудная, Студенческая в д. Саватеевка.

Суворовский район.

Газификация с. Березово, с. Кулешово, д. Мишнево, п. Шахтерский, п. Центральный, п. Черепеть, с. Песковатское, д. Горки, п. Новая Черепеть, п. Ханино, д. Балево.

Узловский район.

Газификация д. Дубовка, с. Люторичи, п. Бестужевский, д. Мельгуново, д. Юлинка, д. Бестужево, д. Волково, д. Ушаково, д. Кондуки.

Чернский район.

Газификация д. Кресты, д. Тергенево, с. Полтево, п. Красный Путь.

Щекинский район.

Газификация д. Захаровка, п. Старая Огаревка, д. Орлово, реконструкция ГРС Новотульская.

Ясногорский район.

Газификация д. Периково, с. Знаменское, с. Мокрый Корь, с. Климовское, с. Иваново, д. Желыбино, реконструкция ГРС Ясногорская

2.7. Туристско-рекреационный комплекс.

Предусматривается создание туристско-рекреационных объектов регионального значения:

1. Территорий памятников природы:

Ефремовский район;

Заокский район;

Одоевский район.

2. Зон концентрации рекреационных объектов:

Ефремовский район;

Куркинский район;

Ясногорский район;

Дубенский район;

Белевский район;

Арсеньевский район.

2.8. Особая экономическая зона «Узловая».

Основными целями создания ОЭЗ «Узловая» является оказание содействия развитию экономики Тульской области и Российской Федерации в целом путем формирования наиболее благоприятных условий для реализации российскими и иностранными компаниями инвестиционных проектов в области промышленного производства, создание новых высокопроизводительных рабочих мест. Промышленно-производственная направленность ОЭЗ «Узловая» имеет цель развитие обрабатывающей промышленности.

Итоги 2014 года свидетельствуют о положительной динамике основных макроэкономических показателей. Индекс промышленного производства составил 105,4 процента, собственные доходы консолидированного бюджета области выросли на 21,2 процента, объем инвестиций составил 95 435 млн. рублей. В 2014 году общая площадь жилых домов, введенных в эксплуатацию, выросла по сравнению с 2013 годом на 15,3% и составила 580 тыс. кв. м.

2.8.1. Сведения о наличии естественных экономико-географических конкурентных преимуществ Тульской области и муниципального образования Узловский район для реализации инвестиционных проектов, соответствующих специализации предполагаемой к созданию особой экономической зоны.

Тульская область расположена в центре Европейской части России и граничит с крупными субъектами Российской Федерации, входящими в состав Центрального федерального округа (далее – ЦФО): с Московской, Рязанской, Липецкой, Орловской и Калужской областями.

Основными стратегическими конкурентными преимуществами области являются:

1. Выгодное географическое положение в Центральной части ЦФО, заключающееся в близости к основным рынкам сбыта продукции (г. Москва, Московская область, Калужская область и другие) и рынкам ресурсов, что создает предпосылки для развития прочных экономических связей.

2. Развитая транспортная инфраструктура.

Через территорию Тульской области проходят основные автомобильные и железнодорожные магистрали, связывающие Север и Юг России – федеральные трассы М-2 «Крым» и М-4 «Дон», М-6 «Каспий», трассы регионального значения Калуга–Тула–Михайлов–Рязань (Р-132), Калуга–Перемышль–Белов–Орел (Р-92).

3. Крупный промышленный центр Европейской части России с диверсифицированной структурой экономики.

В структуре экономики Тульской области основное место по вкладу в валовой региональный продукт (далее - ВРП) занимает промышленность. Наибольшее влияние на динамику показателей промышленного производства в целом оказывают следующие отрасли: машиностроение, химическое производство, пищевая промышленность (включая производство напитков и табака), металлургия.

Тульская область представляет собой развивающийся многоотраслевой промышленный комплекс:

оборонно-промышленный комплекс Тульской области – ведущий сектор промышленности России, задает высокие стандарты в производстве, управлении и завоевании перспективных рынков и традиционно аккумулирует наиболее передовые идеи, разработки и технологии с ориентацией оборонной промышленности на экспорт;

уникальная составляющая промышленного комплекса области – металлургическая промышленность, которая занимает ведущее место в ЦФО и включает предприятия трех подотраслей: производство черных металлов, производство электроферросплавов, производство цветных металлов;

предприятия тяжелого машиностроения занимают лидирующие позиции среди производителей в России и странах СНГ. Наиболее значимыми видами конкурентоспособной продукции отрасли машиностроения являются оборудование для нефтегазового комплекса, машины и оборудование для сельского хозяйства, оборудование для горно-шахтной промышленности, машины и оборудование для железных дорог, грузоподъемные машины и механизмы, машины и оборудование для перерабатывающей промышленности;

химическая промышленность занимает одно из ведущих мест и во многом определяет социально-экономическое развитие региона, а химический кластер г. Новомосковска может по праву считаться одним из самых крупных в Европе;

значительный потенциал имеет строительный комплекс – один из важнейших в экономике Тульской области, в него входят более 2000 организаций: строительных подрядных, проектно-изыскательских, предприятий промышленности стройматериалов и стройиндустрии.

Узловский район – один из крупнейших районов Тульской области, расположен в восточной части Тульской области. Граничит с Новомосковским, Киреевским, Богородицким и Кимовским районами. Площадь муниципального образования Узловский район составляет 631,25 кв. километров. Административный центр – город Узловая. Численность населения – 84 тысяч человек, площадь – 22,6 кв. километров.

Основные конкурентные преимущества района:

выгодное географическое положение на пересечении важнейших железнодорожных магистралей и близость федеральной автодороги М-4 «Дон»;

ближайшее соседство с г. Москва (190 км) и с крупными промышленными центрами области: г. Новомосковск (10 км), г. Тула (47 км), что создает условия для организации производственных «цепочек» и тесных экономических связей;

развитая строительная, промышленная и транспортная индустрия; высокий образовательный, профессиональный и культурный уровень населения, хороший кадровый потенциал.

Ведущей отраслью экономики района является промышленное производство. На протяжении последних лет в экономике Узловского района наблюдается положительная тенденция развития. В районе успешно развиваются химическая, легкая и пищевая промышленности, производство мебели и строительных материалов.

На территории района успешно работают предприятия известных финансово-промышленных групп таких как «Моссельпром», «Сибур», «Саф-Нева». Узловский район был выбран компанией AVGOL (постоянным партнером компанией Procter&Gamble) для строительства завода по производству нетканых материалов. В настоящее время завод успешно работает.

На сегодняшний день Тульская область обладает базовыми возможностями и высоким потенциалом для создания второй по экономическому влиянию и численности населения агломерации в ЦФО. В пределах Тульско-Новомосковской агломерации сегодня сосредоточено 67 процентов населения Тульской области. Доля агломерации в производстве ВРП достигает 73 процента, в стоимости основных фондов региона по всем предприятиям – 83 процента.

2.8.2. Сведения о наличии прогнозной положительной динамики (включая обоснование) роста объемов дополнительных доходов, поступающих в федеральный бюджет, бюджет Тульской области, на территориях которого предполагается создание особой экономической зоны, а также в местный бюджет в связи с созданием и функционированием особой экономической зоны.

Основной целью создания ОЭЗ «Узловая» является социально-экономическое развитие Узловского района и Тульской области в целом.

Объем дополнительных доходов в бюджеты всех уровней в связи с созданием и функционированием ОЭЗ «Узловая» рассчитан, исходя из следующих условий.

Период планирования – до 2026 года.

Заполнение ОЭЗ «Узловая» резидентами будет осуществляться в период с 2016 по 2021 год.

Объем инвестиций резидентов ОЭЗ «Узловая» - 17355,0 млн. рублей.

Объем выручки от продажи товаров, работ, услуг резидентов ОЭЗ «Узловая» в период с 2016 по 2026 год оценивается в сумму 160 776,5

млн. рублей.

Среднемесячная заработная плата на созданных резидентами ОЭЗ «Узловая» предприятиях – от 30 до 35 тыс. рублей в 2016 году с ежегодным ростом на 4%.

Общая площадь земельного участка составляет 4 715 355 кв. м, полезная площадь земельного участка (территории, предполагаемой для размещения резидентов особой экономической зоны) составляет 2 735 000 кв. м. Площадь для создания объектов необходимой инфраструктуры оценивается примерно в 500 000 кв.м.

Исходя из указанных показателей, общий объем дополнительных поступлений в бюджеты всех уровней от резидентов ОЭЗ «Узловая» составит 8840,6 млн. рублей.

2.8.3. Сведения о наличии инвестиционных проектов (включая их финансово-экономические показатели) и потенциальных инвесторов, подтвердивших в письменной форме готовность реализовывать эти проекты на территории предполагаемой к созданию особой экономической зоны, с объемом запланированных инвестиций не менее планируемого объема необходимых для создания ее инфраструктуры средств федерального бюджета, бюджета Тульской области и местного бюджета.

Имеются следующие потенциальные инвесторы, заключившие соглашения с правительством Тульской области о готовности реализации инвестиционных проектов на территории Тульской области в случае создания ОЭЗ «Узловая».

1. Инвестиционный проект – создание завода по переработке кормовых трав и производству комбикормов

Объем инвестиций – 1 500 млн. рублей.

Количество созданных рабочих мест – 270.

Для размещения в предполагаемой к созданию ОЭЗ «Узловая» компания подала инвестиционную заявку со следующими данными:

Наименование ресурса	Потребность
Площадь земельного участка, га	20
Электроснабжение (мощность), МВт	10
Водоснабжение, м ³ / сутки	300
Водоотведение, м ³ / сутки	300
Газоснабжение, тыс. м ³ / год	5000

2. Инвестиционный проект – создание тепличного комплекса, овощехранилища и участка консервирования продукции.

Объем инвестиций – 1 300 млн. рублей.

Количество созданных рабочих мест – более 100.

Для размещения в предполагаемой к созданию ОЭЗ «Узловая» компания подала инвестиционную заявку со следующими данными:

Наименование ресурса	Потребность
Площадь земельного участка, га	31
Электроснабжение (мощность), МВт	7
Водоснабжение, м ³ / сутки	1000
Водоотведение, м ³ / сутки	1000
Газоснабжение, тыс. м ³ / год	12500

3. Инвестиционный проект – строительство завода по производству светодиодных лампочек.

Объем инвестиций – 1 000 млн. рублей.

Количество созданных рабочих мест – 220.

Для размещения в предполагаемой к созданию ОЭЗ «Узловая» компания подала инвестиционную заявку со следующими данными:

Наименование ресурса	Потребность
Площадь земельного участка, га	10
Электроснабжение (мощность), МВт	9
Водоснабжение, м ³ / сутки	200
Водоотведение, м ³ / сутки	200
Газоснабжение, тыс. м ³ / год	4000

4. Инвестиционный проект – строительство завода по производству модифицированного крахмала и отделочных материалов.

Объем инвестиций – 355 млн. рублей.

Количество созданных рабочих мест – 250.

Для размещения в предполагаемой к созданию ОЭЗ «Узловая» компания подала инвестиционную заявку со следующими данными:

Наименование ресурса	Потребность
Площадь земельного участка, га	5
Электроснабжение (мощность), МВт	4
Водоснабжение, м ³ / сутки	103
Водоотведение, м ³ / сутки	103
Газоснабжение, тыс. м ³ / год	3000

5. Инвестиционный проект – создание производства по разработке и производству запорной арматуры с применением полимерных композитов для систем транспортировки нефти, газа и химических продуктов.

Объем инвестиций – 300 млн. рублей.

Количество созданных рабочих мест – 100.

Для размещения в предполагаемой к созданию ОЭЗ «Узловая» компания подала инвестиционную заявку со следующими данными:

Наименование ресурса	Потребность
Площадь земельного участка, га	5
Электроснабжение (мощность), МВт	5
Водоснабжение, м ³ / сутки	80
Водоотведение, м ³ / сутки	80
Газоснабжение, тыс. м ³ / год	3000

Таким образом, подтвержденный объем инвестиций со стороны потенциальных резидентов ОЭЗ «Узловая» составляет 4 455 млн. рублей, подтвержденное количество рабочих мест – 940. Имеются соглашения о намерениях реализации инвестиционных проектов.

Для ряда из компаний наличие особой экономической зоны является обязательным условием осуществления намеченных инвестиционных проектов.

2.8.4. Сведения о возможностях обеспечить планируемых к размещению в особой экономической зоне резидентов необходимыми ресурсами, в том числе кадровыми; сведения об имеющихся инфраструктурных и иных ограничениях, предложения по их устранению, достаточные для обеспечения планируемых к размещению в особой экономической зоне резидентов необходимыми ресурсами.

Для обеспечения планируемых к размещению в ОЭЗ «Узловая» резидентов необходимыми ресурсами будет построена необходимая транспортная и инженерная инфраструктура:

1. Автомобильные дороги общего пользования.

Территория, предполагаемая для создания ОЭЗ, имеет выгодное географическое положение вблизи основных автомагистралей:

автомобильная трасса федерального значения М-4 «Дон»: категория I, расстояние от с. Шаховского до М-4 – 0,5 км;

автомобильная дорога общего пользования регионального значения Р-140 (Тула-Новомосковск): категория II, расстояние от границы территории,

предполагаемой для создания ОЭЗ, - 1 км;

автомобильная дорога общего пользования регионального значения (Тула – Новомосковск): категория I-B, протяженность – 17,6 км, расстояние от границы территории, предполагаемой для создания ОЭЗ, - 2,5 км.

Основой транспортной схемы проектируемой территории является оптимальная трассировка улично-дорожной сети с принятием классификации улиц, характерных для промышленных территорий.

Транспортное сообщение с территорией, на которой предполагается создание ОЭЗ «Узловая», планируется организовать через региональную дорогу общего пользования категории I-B «Тула-Новомосковск». Для этого будет организовано 2 выезда на данную трассу. Въезды планируется выполнить в виде одноуровневых развязок. Акционерное общество (далее – АО) «Корпорация развития Тульской области» получила технические условия от Государственного учреждения Тульской области «Тулаавтодор» на проектирование съезда с автомобильной дороги категории I-B «Тула-Новомосковск» в направлении территории, на которой предполагается создание ОЭЗ «Узловая».

В настоящее время АО «Корпорация развития Тульской области» осуществляет создание объектов автодорожной инфраструктуры ОЭЗ «Узловая», которые необходимы для обеспечения транспортной доступности территории ОЭЗ «Узловая».

Подъезды, проезды, площадки для парковки автотранспорта будут спроектированы капитального типа с асфальтобетонным покрытием тротуары и пешеходные дорожки с покрытием из тротуарной плитки сухого прессования.

2. Железнодорожные пути общего и необщего пользования.

Резиденты ОЭЗ «Узловая» будут обеспечены возможностью транспортировки грузов посредством железнодорожного транспорта.

АО «Корпорация развития Тульской области» в 2014 году были получены технические условия от филиала ОАО «РЖД» Московская железная дорога на строительство пути необщего пользования индустриального парка «Узловая» с грузооборотом до 45 вагонов в сутки. Техническими условиями предусмотрена реконструкция железнодорожного пути общего пользования (ст. Маклец).

3. Электроснабжение

Ближайшим к ОЭЗ центром питания будет являться подстанция ПС 110/10 кВ «Индустриальная» с установленными трансформаторами

2x125МВА, ввод в эксплуатацию которой предполагается осуществить в 1 кв. 2016 года. Электроснабжение ПС 110/10 кВ «Индустриальная» организовано путем подсоединения к подстанции «Северная» (г. Новомосковск). В настоящее время ПС 110/10 кВ «Индустриальная» находится в стадии строительства. После окончания строительства ПС 110/10 кВ «Индустриальная» с целью обеспечения постоянного энергоснабжения потенциальных резидентов ОЭЗ «Узловая», будут запроектированы и построены внешние электрические сети и сооружения.

С целью обеспечения потенциальных резидентов ОЭЗ «Узловая» электроэнергией на период строительства ведутся работы по созданию сетей временного электроснабжения (930 кВА) ПС.

4. Газоснабжение

В 2014 году были получены технические условия на присоединение к газораспределительной сети объекта газификации природным газом.

Строительство ГРП «Индустриальная» с установленным объемом транспортируемого природного газа в 26 108,5 м³/час и ввод ее в эксплуатацию планируется осуществить до III кв. 2016 года.

5. Теплоснабжение

Теплоснабжение объектов общественной и социальной инфраструктуры ОЭЗ «Узловая», а также размещаемых производственных предприятий потенциальных резидентов планируется осуществить путем строительства локальных (собственных газовых) котельных с использованием природного газа как вида топлива.

6. Водоснабжение и водоотведение

В 2013 году ООО «Спецгеологоразведка» разработало проект на выполнение работ по объекту: «Проектирование комплекса геологоразведочных работ с целью изыскания источника водоснабжения Узловского индустриального парка». Проект составлен на основе технического задания АО «Корпорация развития Тульской области».

В 2014 году была произведена предварительная разведка запасов воды на верхнем участке Кузьмищевского ручья, которая показала наличие возможности получения из пяти пробуренных скважин южного куста объема воды до 2250 м³/сутки, что превышает потребность компаний, подтвердивших свою готовность реализовывать инвестиционные проекты в предполагаемой к созданию ОЭЗ «Узловая» до 2018 года.

В 2015-2016 гг. будут продолжены работы по разведке запасов воды ХПВ в общем объеме до 8-10 тыс. м³/сутки, что позволит в перспективе полностью удовлетворить потребности существующих и перспективных

резидентов ОЭЗ «Узловая» и индустриального парка «Узловая» в части водоснабжения.

С целью обеспечения потенциальных резидентов на период строительства предусмотрено создание в 2015 году временного водоснабжения мощностью до 150 м³/сутки за счет средств бюджета Тульской области.

Водоотведение особой экономической зоны планируется осуществить в р. Камеша, протекающую в северном направлении относительно границ ОЭЗ «Узловая», путем строительства очистных сооружений перспективной мощностью до 3000 м³/сут. и степенью очистки до норм рыбохозяйственных водоемов.

Таким образом, планируемые к размещению в ОЭЗ «Узловая» резиденты, будут обеспечены необходимыми мощностями в части водоснабжения и водоотведения.

7. Телекоммуникационные сети.

Все резиденты ОЭЗ «Узловая» будут обеспечены необходимыми телекоммуникационными сетями.

7.1. Телевидение.

На территории Узловского района услуги кабельного телевидения, предоставляются «Телекомпанией «Каскад»:

эфирная мощность передатчика: 500 Ватт на 49 ТВК,

максимальная емкость сети: 15 000 абонентов,

вещание на соседние города, в том числе эфирное вещание в г. Новомосковск.

Услуги цифрового телевидения на территории Узловского района предоставляют компании:

ОАО «Ростелеком»;

ОАО «ВымпелКом» (Билайн);

Так же возможно подключения спутниковой телекоммуникации.

7.2. Информационно-вычислительные сети.

На территории муниципального образования Узловский район работают провайдеры проводного интернет:

ОАО «Ростелеком» максимальная скорость подключения до 10 Гбит/с (смонтированы 48 портов Интернет, из них 32 задействованы);

ОАО «ВымпелКом» - до 100 Мбит/с;

ЗАО «ЦЕНТРТРАСТЕЛЕКОМ» - до 100 Мбит/с; (возможность подключения без ограничения скорости);

ОАО «Мобильные ТелеСистемы» - до 100Мб/с;

ООО «Узловая.нэт»- до 100 Мбит/с;

Также территория муниципального образования Узловский район входит в расчетную зону покрытия беспроводной сети 3G следующих операторов:

ОАО «Мобильные ТелеСистемы»;

ОАО «Вымпелком»;

ОАО «Мегафон»;

ЗАО «ВотекМобайл»;

7.3. Линии телефонной связи.

Действует фиксированная (проводная) телефонная связь, предоставляемая компанией ОАО «Ростелеком» с функциями внутрizonовой, междугородней и международной связи, созданию офисной АТС, а также целым рядом дополнительных услуг.

В настоящее время вблизи границ предполагаемой ОЭЗ (н.п. Краснолесский Узловского муниципального района) действует АТС тульского филиала ОАО «Ростелеком» на 100 номеров (95 из них задействованы).

Тульский филиал ОАО «Ростелеком» также проинформировал правительство Тульской области, что при условии возникновения коммерческого спроса, готов в максимально короткие сроки установить дополнительное оборудование, расширив тем самым возможности в предоставлении услуг.

Мобильную связь на территории Узловского района предоставляют операторы (уровень сигнала удовлетворительный):

ОАО «Мобильные ТелеСистемы»;

ОАО «ВымпелКом»;

ОАО «Мегафон»;

ЗАО «ВотекМобайл».

8. Магистральные трубопроводы.

В 20 км от территории индустриального парка «Узловая» проходит магистральный газопровод Ямбург-Тула II (Ду 1400 мм, Рраб.=7,4 МПа), находящийся в зоне эксплуатационной ответственности Путятинского линейного производственного управления магистральных газопроводов – филиала ООО «Газпром трансгаз Москва».

9. Объекты культурного наследия, особо охраняемые территории, округа санитарной охраны.

Всего насчитывается 52 объекта культурного наследия, основную долю которых составляют мемориалы погибшим в Великой Отечественной войне.

Особо охраняемые территории, округа санитарной охраны, а также лечебные природные ресурсы, зоны охраны которых примыкают к границам предполагаемой к созданию ОЭЗ или находятся внутри нее, отсутствуют.

10. Социальная инфраструктура

10.1. Объекты образования.

На территории Узловского муниципального района расположена 61 образовательная организация, в том числе:

дошкольных образовательных организаций – 31;

общеобразовательных организаций – 27;

организаций дополнительного образования – 3;

образовательных организаций среднего профессионального и начального профессионального образования – 5.

10.2. Объекты здравоохранения.

По состоянию на 01.01.2016 на территории муниципального образования Узловский район расположено ГУЗ «Узловская районная больница», в составе которого 12 фельдшерских здравпунктов. Обеспеченность больничными койками составляет 40,2 коек на 10 тыс. населения.

10.3. Объекты культуры.

На территории Узловского муниципального района расположен 21 объект культуры и досуга, в том числе библиотек – 8, домов культуры – 9, школ искусств – 1, музей – 1, парк культуры и отдыха – 1, молодежный любительский театр – 1.

10.4. Объекты физической культуры и спорта.

На территории Узловского муниципального района насчитывается 77 объектов физической культуры и спорта, в том числе 2 бассейна, 2 стадиона, 40 плоскостных спортивных сооружений, 23 спортивных зала, 1 тир.

10.5. Предприятия общественного питания.

На сегодняшний день в Узловском муниципальном районе на территориях, непосредственно прилегающих к территории планируемой ОЭЗ, насчитывается 23 предприятия общественного питания.

10.6. Объекты коллективного размещения и отдыха.

На территории Узловского муниципального района и г. Новомосковска насчитывается более 10 объектов коллективного размещения и отдыха, в т.ч. 2 гостиницы с номерным фондом более 100 единиц.

11. Таможенная инфраструктура

Ближайший таможенный пост находится в городе Новомосковске Тульской области в 15 км от территории ОЭЗ «Узловая». Мощность данного таможенного поста достаточна для обеспечения резидентов ОЭЗ «Узловая» в период до 2018-2019 года. В дальнейшем с целью развития ОЭЗ «Узловая» планируется создание таможенного поста непосредственно на территории ОЭЗ «Узловая».

Таможенный пост на территории ОЭЗ «Узловая» будет оборудован в соответствии с приказом Федеральной таможенной службы России от 30.04.2015 № 817 «Об утверждении требований к обустройству и

оборудованию территории особой экономической зоны и требований к обустройству и оборудованию земельных участков, предоставленных резидентам особой экономической зоны, в случаях, предусмотренных частью 4 статьи 37.2 Федерального закона от 22 июля 2005 года № 116-ФЗ «Об особых экономических зонах в Российской Федерации», а также порядка обеспечения контрольно-пропускного режима на территории особой экономической зоны, включая порядок доступа лиц на такую территорию» и будет включать в себя административное здание, контрольно-пропускные пункты, досмотровую площадку с навесом, площадку весового и радиационного контроля.

3. Материалы по обоснованию схемы территориального планирования Тульской области (приложение № 1)

4. Карты (схемы) территориального планирования

1. Основной чертеж – карта (схема) территориального планирования Тульской области (приложение № 2).

2. Карта (схема) границ муниципальных образований (приложение № 3).

3. Карта (схема) ограничений использования территорий (приложение № 4).

4. Карта (схема) границ территорий подверженных риску возникновения чрезвычайных ситуаций природного и техногенного характера (приложение № 5).

5. Карта (схема) границ категорий земель (приложение № 6).

6. Карта (схема) развития объектов и сетей инженерно-технического обеспечения (приложение № 7).

7. Карта (схема) развития объектов транспортной инфраструктуры (приложение № 8).

8. Карта развития иных объектов, включая объекты социального обслуживания (приложение № 9).

9. Карта (схема) расположения Тульской области в центральном федеральном округе (приложение № 10).

10. Карта (схема) современного использования территории (приложение № 11).

11. Карта (схема) комплексной оценки территории; (приложение № 12).

12. Карта (схема) планировочной структуры Тульской области (приложение № 13).

13. Карта (схема) системы расселения на территории Тульской области (приложение № 14).

14. Карта (схема) стратегического развития территории: промышленность, агропромышленный комплекс, рекреация и туризм (приложение № 15).

15. Карта (схема) инвестиционно-строительного комплекса, размещение объектов капитального строительства регионального назначения (приложение № 16).

16. Карта (схема) территорий рекреации, туризма, объектов культурного наследия (приложение № 17).

17. Карта (схема) развития инженерной инфраструктуры (приложение № 18).

18. Карта (схема) охраны окружающей среды (приложение № 19).

19. Карта (схема) инженерно-строительного районирования, опасных геологических процессов, полезных ископаемых (приложение № 20).

Приложение № 2
к постановлению правительства
Тульской области

от 06.02.2017 № 49

Перечень лицензируемых участков недр местного значения

№ п/п	Район	Наименование предприятия - пользователя недр	Лицензия №	Цель пользования недрами	Вид полезного ископаемого	Примечание
1	2	3	4	5	6	7
1	Алексинский район	ОАО "Гурово-Бетон"	ТУЛ 57222 ТЭ	Добыча строительных известняков Гуровского месторождения, геологическое изучение и добыча легкоплавких глин и суглинков, залегающих во вскрыше известняков, с целью производства строительного щебня, использования добытого минерального сырья для собственных нужд и реализации сторонним потребителям	Строительный известняк, глина, суглинки	Гуровское месторождение (1.0-1.5 км северо-западнее пос.Новогуровский)

1	2	3	4	5	6	7
2	Алексинский район	Общество с ограниченной ответственностью (далее – ООО) "Агропромышленный комплекс Алексин-А"	ТУЛ 80032 ТЭ	Разработка Рюриковского месторождения строительных известняков и керамзитовых глин	Строительный известняк, керамзитовые глины	Рюриковское месторождение (в 0.5 км к юго-востоку от ж/д ст.Рюриково и в 0.3 км к северу от д.Каргашино Алексинского района Тульской области)
3	Алексинский район	ООО "РостИнвест-А"	ТУЛ 80053 ТЭ	Разработка Курагинского участка Среднянского месторождения строительных известняков и керамзитовых глин	Строительный известняк, керамзитовые глины	Курагинский участок Среднянского месторождения (в 0.3 км восточнее д.Курагино Алексинского района Тульской области)
4	Алексинский район	ООО "Технолог-Агро"	ТУЛ 80090 ТЭ	Для разведки и добычи полезных ископаемых - глины на Кирзинском участке	Глина	Кирзинский участок Алексинского района Тульской области (близ н.п. Кирзино и Пушкино Алексинского района Тульской области)

1	2	3	4	5	6	7
5	Алексинский район	ЗАО "Туластройматериалы"	ТУЛ 80078 ТЭ	Для разведки и добычи суглинков кирпичных на Павловском участке	Суглинки кирпичные	Павловский участок Алексинского района Тульской области (в 0.8 км юго-западнее д.Павлово Алексинского района Тульской области)
6	Арсеньевский район	ООО "Строитель"	ТУЛ 04044 ТЭ	Разработка участка строительных песков "Большие Голубчики" с целью использования их для строительных работ	Строительные пески	Участок строительных песков "Большие Голубчики" (в 3 км к юго-западу от н.п.Большие Голубчики в Арсеньевском районе Тульской области)
7	Арсеньевский район	ООО "Дукар"	ТУЛ 57113 ТЭ	Геологическое изучение недр и разработка участка строительных песков "Красноселье" в контуре горного отвода	Строительные пески	Участок строительных песков "Красноселье" (в 0.2 км севернее н.п.Красноселье Арсеньевского района Тульской области)

1	2	3	4	5	6	7
8	Белевский район	ООО "Кварц"	ТУЛ 80020 ТЭ	Геологическое изучение недр в контуре горного отвода и добыча строительных песков на площади Песковатовского месторождения	Строительные пески	Песковатовское месторождение строительных песков (Тульская область, Белевский район, МО Кожуровское, 0.8-1.8 км юго-западнее н.п.Песковатое и 0.1-1.1 км северо-западнее н.п.Черногрязка
9	Богородицкий район	ООО "Блок Мастер"	ТУЛ 80034 ТЭ	Открытая разработка строительных песков с геологическим изучением недр в контуре горного отвода на участке "Балахнинский"	Строительные пески	Участок "Балахнинский" строительных песков (в 0.1 км северо-западнее н.п.Балахна Богородицкого района Тульской области)
10	Веневский район	ООО "Каскад"	ТУЛ 80072 ТП	Для геологического изучения в целях поиска и оценки месторождений общераспространенных полезных ископаемых - песок строительный на Даниловском участке	Строительный песок	Участок песка строительного Даниловского месторождения Веневского района Тульской области

1	2	3	4	5	6	7
11	Веневский район	ООО "Каскад"	ТУЛ 80085 ТЭ	Для добычи песка строительного на Даниловском месторождении, участок Юго-Западный	Строительный песок	Участок Юго-Западный, Даниловское месторождение Веневского района Тульской области
12	Веневский район	ООО "Ока-Сервис"	ТУЛ 57182 ТЭ	Разработка Мартемьяновского месторождения строительных песков и геологическое изучение недр в контуре горного отвода	Строительные пески	Мартемьяновское месторождение строительных песков (в 0.6 км восточнее н.п.Мартемьяново Веневского района Тульской области)
13	Веневский район	ООО "Веневский известняк"	ТУЛ 80030 ТЭ	Геологическое изучение недр в контуре горного отвода и добыча строительных известняков на Северо-Восточном участке Свиридовского месторождения	Строительные известняки	Северо-Восточный участок Свиридовского месторождения на правом берегу р.Веневка в 300-700 м к юго-востоку от н.п.Свиридово-2 Веневского района Тульской области
14	Веневский район	ООО "Агрокомплекс"	ТУЛ 80054 ТЭ	Разработка Гурьевского месторождения известняков (юго-восточная часть) с целью производства	Строительные известняки	Гурьевское месторождение строительных известняков (в 2.0 км к юго-западу от н.п.Гурьево и

1	2	3	4	5	6	7
				строительного щебня		п.Метростроевский в Веневском районе Тульской области)
15	Веневский район	ООО "Стройресурс"	ТУЛ 80079 ТЭ	Для разведки и добычи песка строительного на Жилевском месторождении	Строительный песок	Участок песка строительного на Жилевском месторождении (юго-восточнее п. В. Редькино в Веневском районе Тульской области)
16	Веневский район	ООО "Стройресурс"	ТУЛ 80066 ТП	Для геологического изучения в целях поиска и оценки месторождений общераспространенных полезных ископаемых - песок строительный на Жилевском участке	Строительный песок	Участок песка строительного на Жилевском месторождении (юго-восточнее н.п. В. Редькино в Веневском районе Тульской области)
17	Веневский район	ООО "Компания Промсервис"	ТУЛ 80083 ТЭ	Разведка и добыча кирпичных суглинков на Барсуковском участке	Кирпичные суглинки	Барсуковский участок кирпичных суглинков (в Веневском районе Тульской области)
18	Веневский район	ООО "Доломит"	ТУЛ 80099 ТЭ	Для разведки и добычи полезных ископаемых - известняк строительный на	Известняк строительный	Участок недр близ н.п. Сосенки (в 5 км к северо-западу от г.Венев у северной окраины

1	2	3	4	5	6	7
				участке недр Сосенки		н.п. Сосенки Веневского района Тульской области)
19	Веневский район	ЗАО Группа компаний "Русская Тройка"	ТУЛ 80093 ТП	Для геологического изучения в целях поиска и оценки месторождений общераспространен- ных полезных ископаемых - суглинки кирпичные на участке "Рассылкино"	Суглинки кирпичные	Участок "Рассылкино" (в 11 км к юго-востоку от г. Венев и в 0.5-1 км от н.п. Рассылкино Веневского района Тульской области)
20	Веневский район	ООО "Веневский известняк 2"	ТУЛ 80094 ТП	Для геологического изучения в целях поиска и оценки месторождений общераспространен- ных полезных ископаемых - известняк строительный на Восточном участке № 2 Свиридовского месторождения	Известняк строительный	Восточный участок № 2 Свиридовского месторождения (в 5 км к северо- востоку от г.Венев и в 1 км севернее д.Большие Заломы в Веневском районе Тульской области)

1	2	3	4	5	6	7
21	Веневский район	ООО "Веневский известняк 2"	ТУЛ 80136 ТЭ	Для разведки и добычи полезных ископаемых - известняка строительного на Восточном участке № 2 Свиридовского месторождения	Известняк строительный	Восточный участок № 2 Свиридовского месторождения (в 5 км к северо-востоку от г.Венев и в 1 км севернее д.Большие Заломы в Веневском районе Тульской области)
22	Веневский район	ИП Бессонов С.А.	ТУЛ 80124 ТП	Для геологического изучения в целях поиска и оценки месторождений общераспространенных полезных ископаемых - песка строительного на Васильевском участке	Песок строительный	Васильевский участок (в 0.1 км к югу от н.п. Васильевское в Веневском районе Тульской области)
23	Веневский район	ООО "Гранит Строй"	ТУЛ 80148 ТЭ	Для геологического изучения, разведки и добычи песка строительного на Карповском участке	Песок строительный	Карповский участок, расположен на северо-востоке Веневского района Тульской области в 2 км юго-западнее н.п. Козловка

1	2	3	4	5	6	7
24	Веневский район	ООО "ГОЛДТРАСТ"	ТУЛ 80194 ТП	Для геологического изучения в целях поиска и оценки месторождений общераспространенных полезных ископаемых - песка строительного на Северо-Мартемьяновском 2 участке недр	Песок строительный	Северо-Мартемьяновский 2 участок недр (в 0.5-1.6 км к северо-западу от н.п. Мартемьяново к востоку от а/м М-4 Веневского района Тульской области)
25	Воловский район	ООО "ДИС-1"	ТУЛ 80025 ТЭ	Геологическое изучение недр в контуре горного отвода и добыча строительных песков на Борятинском участке	Строительный песок	Борятинский участок строительных песков (в 0.2 км к северо-западу от д.Борятино Воловского района Тульской области)
26	Воловский район	ООО "Региональная Горнодобывающая Компания"	ТУЛ 80051 ТЭ	Разработка Красиво-Меченского месторождения доломитизированных известняков (площадь № 1 северная часть) с целью производства строительного щебня	Доломитизированные известняки	Красиво-Меченское месторождение доломитизированных известняков (площадь № 1 северная часть) (в 3.5 км к северо-востоку от н.п.Кадное и н.п.Ереминка в Воловском районе Тульской области)

1	2	3	4	5	6	7
27	Воловский район	ООО "464 Комбинат нерудоископаемых"	ТУЛ 57171 ТЭ	Разработка Турдейского месторождения известняков (участок Правобережный 1) с целью производства строительного щебня	Строительные известняки	Турдейское месторождение известняков (Правобережный 1) (вблизи пос.Горный Воловского района Тульской области)
28	Воловский район	ОАО "Щебеночный завод "Турдейский"	ТУЛ 80029 ТЭ	Разработка Заовражного участка Турдейского месторождения доломитизированных известняков для производства щебня	Доломитизированные известняки	Заовражный участок Турдейского месторождения доломитизированных известняков (в 0.5 км к востоку от ж.д. станции Турдей и пос.Казачка Воловского района Тульской области)
29	Воловский район	ОАО "Щебеночный завод "Турдейский"	ТУЛ 57255 ТЭ	Разработка Турдейского месторождения известняков (Прикарьерный участок) с целью производства строительного щебня	Известняки	Прикарьерный участок Турдейского месторождения известняков (в 0.3-1.0 км северо-восточнее п.Казачка Воловского района Тульской области)

1	2	3	4	5	6	7
30	Воловский район	ООО "Карьер "Волжанка"	ТУЛ 80061 ТЭ	Геологическое изучение, разведка и добыча камня строительного месторождения "Волжанка"	Камень строительный	Участок недр расположен в 1.5 км западнее н.п.Борятино Воловского района Тульской области
31	Воловский район	ООО "Воловская горная компания"	ТУЛ 80118 ТП	Для геологического изучения в целях поиска и оценки месторождений общераспространенных полезных ископаемых – доломитизированного известняка на Северном участке Красиво-Меченского месторождения	Доломитизированные известняки	Участок недр, Северного участка Красиво-Меченского месторождения, расположен на территории Воловского района Тульской области
32	Дубенский район	ООО "Гео Макс"	ТУЛ 80014 ТЭ	Разработка и геологическое изучение Протасовского участка карбонатных пород в контуре горного отвода	Карбонатные породы	Протасовский участок карбонатных пород (в 1 км севернее н.п.Протасово Дубенского района Тульской области)

1	2	3	4	5	6	7
33	Дубенский район	ООО "Производственно-перерабатывающая компания-Дубенский"	ТУЛ 80017 ТЭ	Разведка в контуре горного отвода и добыча известняков и керамзитовых глин на Андреевском месторождении	Строительные известняки, керамзитовые глины	Андреевское месторождение строительных известняков и керамзитовых глин (в 0.4 км к югу от д.Андреевка Дубенского района Тульской области)
34	Дубенский район	ООО "Центр-Известняк"	ТУЛ 05002 ТЭ	Разработка Пореченского месторождения (Восточная часть) строительных известняков и керамзитовых глин	Строительные известняки, керамзитовые глины	Пореченское месторождение (Восточная часть) строительных известняков и керамзитовых глин (в 3 км к юго-востоку от п.Поречье Дубенского района Тульской области)
35	Дубенский район	ОАО "Дорснаб"	ТУЛ 80076 ТЭ	Открытая разработка и одновременно геологическое изучение Кураковского (Улыбышевский участок № 2) месторождения известняков и керамзитовых глин	Известняки, керамзитовые глины	Кураковское (Улыбышевский участок № 2) месторождение известняков и керамзитовых глин (в 1 км к юго-западу от дер. Улыбышево Дубенского района Тульской области)

1	2	3	4	5	6	7
36	Дубенский район	ООО "СтройПесокСервис"	ТУЛ 80011 ТЭ	Геологическое изучение в контуре горного отвода и добыча строительных песков на Буравлянском месторождении (участки №№ 1,2)	Строительные пески	Буравлянское месторождение строительных песков (в 0.2 км к северу от н.п.Буравлянка Дубенского района Тульской области)
37	Дубенский район	ООО "Геотим"	ТУЛ 08003 ТЭ	Добыча песков для строительных и дорожно-строительных работ на Кураковском (Улыбышевском) месторождении (участки №№ 1, 2, 4)	Песок	Кураковское (Улыбышевское) месторождение строительных песков (участки №№ 1, 2, 4) (в 0.6-1.3 км к югу от н.п. Доброе Семя в Дубенском районе Тульской области)
38	Дубенский район	ООО "Дубенский камень"	ТУЛ 80019 ТЭ	Разведка в контуре горного отвода и разработка участка № 2 Северного Дубнинского месторождения строительных известняков	Строительные известняки	Дубнинское месторождение строительных известняков (участок № 2 Северный) (в 1.5 км к северу от н.п.Карачево Дубенского района Тульской области)
39	Дубенский район	ОАО "Трудовые резервы"	ТУЛ 80095 ТЭ	Разработка участка № 2 Южного	Строительные известняки	Дубнинское месторождение

1	2	3	4	5	6	7
				Дубнинского месторождения строительных известняков с целью производства щебня и минерального порошка, добыча глины из пород вскрыши с целью использования для строительных материалов		строительных известняков (участок № 2 Южный) (в 3-х км к востоку от райцентра - пос.Дубна Тульской области)
40	Ефремовский район	ООО "Стройтрасса"	ТУЛ 80082 ТП	Для геологического изучения в целях поиска и оценки месторождений общераспространенных полезных ископаемых - камень строительный на Болоховском участке	Камень строительный	Болоховский участок (близ н.п.Болоховское Ефремовского района Тульской области)
41	Ефремовский район	ООО "ДИС-1"	ТУЛ 80024 ТЭ	Геологическое изучение недр в контуре горного отвода и добыча строительных песков на Новокрасивовском участке	Строительные пески	Новокрасивовский участок строительных песков (в 0.3 км севернее д.Новокрасивое Ефремовского района Тульской области)

1	2	3	4	5	6	7
42	Ефремовский район	МУП "Дорожник"	ТУЛ 05005 ТЭ	Разработка северо-восточной части Тюртеньского месторождения строительных песков и геологическое изучение в контуре горного отвода	Строительные пески	Тюртеньское месторождение строительных песков (в 0.5 км к востоку от н.п. Тюртень Ефремовского района Тульской области)
43	Ефремовский район	ООО "ДИС-1"	ТУЛ 80023 ТЭ	Геологическое изучение недр в контуре горного отвода и добыча строительных песков на Буреломском участке	Строительные пески	Буреломский участок строительных песков (в 0.2 км восточнее н.п.Буреломы Ефремовского района Тульской области)
44	Ефремовский район	ООО "Автострада"	ТУЛ 80002 ТЭ	Геологическое изучение недр в контуре горного отвода и добыча строительных известняков для производства щебня на участке "Медведки"	Строительные известняки	Участок строительных известняков "Медведки" (в 0.8 км к северу от н.п.Болоховское и в 1.5-2 км к северо-западу от н.п.Большие и Малые Медведки Ефремовского района Тульской области)

1	2	3	4	5	6	7
45	Ефремовский район	ООО "Передвижная механизированная колонна-57"	ТУЛ 57017 ТЭ	Разработка Суровского месторождения доломитизированных известняков для производства строительного щебня	Доломитизированные известняки	Суровское месторождение доломитизированных известняков (в 6-8 км восточнее г.Ефремова в Ефремовском районе Тульской области)
46	Ефремовский район	ООО "Карьер"	ТУЛ 80015 ТЭ	Геологическое изучение недр и добыча строительных песков и суглинков из вскрыши на участках: «Федоровский», «Буреломы», «Мосоловский», «Александровский»	Строительные пески, суглинки	Участки строительных песков «Федоровский», «Буреломы», «Мосоловский», «Александровский» (в 0.6 км северо-восточнее н.п.Федоровка, в 0.15 км севернее н.п.Буреломы, в 0.7 км северо-западнее н.п.Мосоловский, в 0.7 км северо-западнее н.п.Александровка Ефремовского района Тульской области)

1	2	3	4	5	6	7
47	Ефремовский район	ООО "Карьер"	ТУЛ 80021 ТЭ	Геологическое изучение и добыча строительных песков на участках: "Платоновский", "Сретенка", "Новодворский", "Полушкино"	Строительные пески	Участки строительных песков "Платоновский", "Сретенка", "Новодворский", "Полушкино" (в 0.3 км южнее н.п.Платоновка, в 1 км западнее н.п.Сретенка, в 0.2 км юго-восточнее н.п.Новый двор, в 0.2 км северо-западнее н.п.Полушкино Ефремовского района Тульской области)
48	Заокский район	ООО "Поиск"	ТУЛ 80037 ТЭ	Открытая добыча строительных известняков на участке "Ланьшинский" Ланьшинского месторождения	Строительные известняки	Участок "Ланьшинский" строительных известняков (в 0.5 км от пос.Ланьшинский Заокского района Тульской области)

1	2	3	4	5	6	7
49	Каменский район	ООО "Каменский карьер"	ТУЛ 80038 ТЭ	Разработка Ситовского участка строительных известняков для производства щебня и геологическое изучение недр в контуре горного отвода	Строительные известняки	Ситовский участок строительных известняков (на левобережной части р.Ситова Меча, между н.п. Ситово и Ознобищино Каменского района Тульской области)
50	Каменский район	ООО "СитиГрупп"	ТУЛ 80058 ТЭ	Разработка Красиво-Меченского месторождения доломитов и доломитизированных известняков (площадь № 1) для производства строительного щебня	Доломиты и доломитизированные известняки	Красиво-Меченское месторождение доломитов и доломитизированных известняков (площадь № 1) (в 2.5 км к северо-востоку от н.п.Кадное и Еременка Каменского района Тульской области)

1	2	3	4	5	6	7
51	Кимовский район	Государственное учреждение Тульской области "Тулаавтодор"	ТУЛ 80086 ТЭ	Для разведки и добычи известняка строительного на месторождении "Колесовка"	Известняк строительный	Участок известняка строительного на месторождении "Колесовка" Кимовского района Тульской области (в 92 км к юго-востоку от г.Тула, 0.7 км к северу от д.Колесовка Кимовского района Тульской области)
52	Киреевский район	ЗАО "Туластройматериалы"	ТУЛ 57259 ТЭ	Разработка Липковского-1 месторождения кирпичных суглинков (участок № 3 разведки 1957 г.) с целью производства керамического кирпича	Кирпичные суглинки	Липковское-1 месторождение кирпичных суглинков (в 1.5 км к северу от г.Липки Киреевского района Тульской области)

1	2	3	4	5	6	7
53	Киреевский район	ООО "Этна"	ТУЛ 80016 ТЭ	Геологическое изучение недр в контуре горного отвода и добыча строительных песков и суглинков, залегающих во вскрыше песков на площади бывшего карьера по добыче глин и известняков Болоховского месторождения	Строительные пески, суглинки	Болоховское месторождение строительных песков (в 4 км к югу от г.Болохово и в 0.5 км к западу от н.п.Бахметьево Киреевского района Тульской области)
54	Киреевский район	ЗАО "Туластройматериалы"	ТУЛ 80158 ТП	Для геологического изучения в целях поиска и оценки месторождений кирпично-черепичного сырья на участке недр "Приупский"	Глины (кирпично-черепичное сырье)	Приупский участок, расположен близ д. Липки Киреевского района Тульской области
55	Ленинский район	ООО "Стройнаряд"	ТУЛ 57103 ТЭ	Геологическое изучение и разработка Новосельского (Демидовского) месторождения строительных песков в контуре горного отвода	Строительные пески	Новосельское (Демидовское) месторождение строительных песков (в 12 км к востоку от г.Тулы)

1	2	3	4	5	6	7
56	Ленинский район	ООО "Восточные Берники"	ТУЛ 05004 ТЭ	Разработка Восточно-Берниковского месторождения известняков для производства строительного щебня и глины для производства керамзита	Известняки и керамзитовые глины	Восточно-Берниковское месторождение известняков и керамзитовых глин (в 0.5 км к югу от н.п.Берники Ленинского района Тульской области)
57	Ленинский район	ООО "Ардэл"	ТУЛ 06018 ТЭ	Разработка месторождения торфа "Гремячево" (восточная часть)	Торф	Месторождение торфа "Гремячево" (восточная часть) (в 1.5 км к северо-востоку от н.п.Берники Ленинского района Тульской области)
58	Ленинский район	ООО "Кирпичный завод БРАЕР"	ТУЛ 80055 ТЭ	Геологическое изучение недр в контуре горного отвода и разработка Обидимского месторождения кирпичных суглинков с целью производства кирпича	Кирпичные суглинки	Обидимское месторождение кирпичных суглинков (в 0.5 км к юго-востоку от п.Обидимо Ленинского района Тульской области)

1	2	3	4	5	6	7
59	Ленинский район	ООО "Малиновский карьер"	ТУЛ 05009 ТЭ	Разработка Пятницкого участка Обидимского (Малиновского) месторождения известняка	Известняки	Пятницкий участок Обидимского (Малиновского) месторождения известняков (в 0.5-1.0 км западнее д.Пятницкое Ленинского района Тульской области)
60	Ленинский район	ОАО "Тульский кирпичный завод"	ТУЛ 80036 ТЭ	Добыча кирпичных суглинков на Приупском и геологическое изучение с последующей добычей на Гостеевском участках Осиновогорского месторождения	Кирпичные суглинки	Осиновогорское месторождение кирпичных суглинков (в 500 м севернее н.п.Малевка Ленинского района Тульской области)
61	Ленинский район	ООО "464 Комбинат нерудоископаемых"	ТУЛ 80049 ТЭ	Открытая разработка Байдиковского участка Хомяковского месторождения строительных известняков для производства щебня	Строительные известняки	Байдиковский участок Хомяковского месторождения строительных известняков (в 2 км западнее н.п.Большие Байдики Ленинского района Тульской области)

1	2	3	4	5	6	7
62	Ленинский район	ОАО "Дорснаб"	ТУЛ 08582 ТЭ	<p>Разработка Берниковского месторождения известняков для производства строительного щебня и геологическое изучение участка недр в контуре дополнительного горного отвода, непосредственного примыкающего с юга к разведанным запасам Берниковского месторождения с последующей отработкой</p>	Известняки	<p>Берниковское месторождение известняков (в 2 км к ю.з. от ж.д. станции Берники, в 1 км к северу от д.Верхние Брусы в Ленинском районе Тульской области)</p>
63	Ленинский район	ООО "Промышленная группа "Тульская энергетическая компания"	ТУЛ 80046 ТЭ	<p>Подземная добыча бурого угля на залежи №1 Обидимо-Пятницкого месторождения</p>	Бурый уголь	<p>Залеж № 1 Обидимо-Пятницкое месторождение бурого угля (в 0.6 км северо-восточнее пос.Обидимо Ленинского района Тульской области)</p>

1	2	3	4	5	6	7
64	г. Тула	ООО "Лун"	ТУЛ 80143 ТЭ	Для геологического изучения, разведки и добычи полезного ископаемого - торфа на Южном месторождении Гремячево № 10	Торф	Месторождение торфа "Гремячево" (г. Тула в 1.2-1.4 км северо-восточнее д.Берники и в Южной части месторождения торфа "Гремячево")
65	Новомосковский район	ОАО "Новомосковскавтодор"	ТУЛ 80006 ТЭ	Разработка Беломестно-Гремячевского месторождения известняков с целью производства строительного щебня	Известняки	Беломестно-Гремячевское месторождение известняков (в 1 км к югу от н.п.Беломестное Новомосковского района Тульской области)
66	Новомосковский район	ООО "КНАУФ ГИПС НОВОМОСКОВСК"	ТУЛ 80047 ТЭ	Подземная разработка Новомосковского месторождения гипса с применением буровозврывных работ с целью производства строительных материалов и геологической разведки в контуре горного отвода	Гипс	Новомосковское месторождение гипса (между н.п. Красное Гремячее и пос.Ширинский Новомосковского района Тульской области)

1	2	3	4	5	6	7
67	Плавский район	ООО "Марс"	ТУЛ 80100 ТЭ	Для разведки и добычи полезных ископаемых - камень строительный на Мещеринском участке	Камень строительный	Камень строительный на Мещеринском участке (близ н.п.Мещерино Плавского района Тульской области)
68	Плавский район	ООО "Камо"	ТУЛ 80013 ТЭ	Разработка Пономаревского месторождения известняков с целью производства строительного щебня	Известняки	Пономаревское месторождение известняков (в 0.5 км к ЮВ от ж.д.станции Пономарево и в 0.3 км к ЮЗ от н.п.Урусово Плавского района Тульской области)
69	Суворовский район	ООО "Суворовский камень"	ТУЛ 80007 ТЭ	Разработка Ново-Александровского месторождения известняков и суглинков (Северный участок) для производства строительного щебня и керамического кирпича	Известняки и суглинки	Ново-Александровское месторождение известняков и суглинков (в 1 км к востоку от п.Ханино и в 3 км к северу от д.Новоалександровка Суворовского района Тульской области)

1	2	3	4	5	6	7
70	Суворовский район	ООО "Новоалександровский комбинат нерудных материалов"	ТУЛ 57016 ТЭ	Геологическое изучение в контуре горного отвода, разведка и добыча известняков Ново-Александровского месторождения (Южный участок) с целью производства щебня для строительных работ	Известняки	Новоалександровское месторождение известняков (Южный участок) (в 1.0 км к северо-западу от н.п.Новоалександровка Суворовского района Тульской области)
71	Суворовский район	ООО "Кварц"	ТУЛ 08478 ТЭ	Разработка Болотовского месторождения строительных песков гидромеханизированным способом с целью использования их для строительных работ	Строительные пески	Разработка Болотовского месторождения строительных песков (в 0.5 км к СЗ от д. Болото Суворовского района Тульской области)
72	Суворовский район	ООО "Агеевский карьер"	ТУЛ 06017 ТЭ	Геологическое изучение и комплексная разработка Агеевского месторождения строительных известняков, керамзитовых глин и кирпичных	Керамзитовые глины	Агеевское месторождение керамзитовых глин (в 1 км к западу от д. Мосолово Суворовского района Тульской области)

1	2	3	4	5	6	7
				суглинков		
73	Суворовский район	ООО "Прогресс"	ТУЛ 05008 ТЭ	Геологическое изучение и разработка Сбродского месторождения керамзитовых глин в контуре горного отвода	Керамзитовые глины	Сбродовское месторождение керамзитовых глин (в 0.8 км к юго-западу от н.п.Збродово Суворовского района Тульской области)
74	Суворовский район	ЗАО "Центр-камень"	ТУЛ 57066 ТЭ	Разработка Богдановского месторождения строительных известняков с целью производства щебня	Строительные известняки	Богдановское месторождение строительных известняков (в 0.8 км к юго-западу от д.Богданово Суворовского района Тульской области)

1	2	3	4	5	6	7
75	Суворовский район	ООО "Известняк-Центр"	ТУЛ 57170 ТЭ	Разведка и добыча строительного известняка месторождения "Любуши"	Строительные известняки	Участок Любуши Ново-Александровское месторождение известняков (в 400 м южнее д.Новоалександровка Суворовского района Тульской области)
76	Суворовский район	АО "Интер РАО-Электрогенерация"	ТУЛ 80131 ТП	Для геологического изучения в целях поиска и оценки месторождений общераспространенных полезных ископаемых - кирпичных суглинков на Токаревском участке	Кирпичные суглинки	Токаревский участок кирпичных суглинков (в 1320 м на юго-запад от дома № 2 в деревне Токарево Суворовского района Тульской области)
77	Узловский район	ЗАО "Новомосковский завод керамических материалов"	ТУЛ 80077 ТЭ	Разработка Новомосковского месторождения кирпичных суглинков (уч.разведки 1960, 78-79 гг.) с целью производства керамических изделий	Кирпичные суглинки	Новомосковское месторождение кирпичных суглинков (в 3 км к югу от г.Новомосковска в Узловском районе Тульской области)

1	2	3	4	5	6	7
78	Узловский район	Предприниматель без образования юридического лица Петренко Федор Борисович	ТУЛ 05010 ТЭ	Разработка Новомосковского месторождения кирпичных суглинков (участок разведки 1960 и 1978-79 гг. Западная часть)	Кирпичные суглинки	Новомосковское месторождение кирпичных суглинков (в 3 км к югу от г.Новомосковска и в 4 км к востоку от г.Узловая в Узловском районе Тульской области)
79	Узловский район	Предприниматель без образования юридического лица Петренко Федор Борисович	ТУЛ 80010 ТЭ	Разработка Донского месторождения кирпичного сырья и строительных песков на участке, прилегающем к утвержденным запасам разведки 1970-72гг.	Кирпичное сырье	Донское месторождение кирпичного сырья (на северной окраине г.Донского, в 1 км западнее н.п.Моисеевка в Узловском районе Тульской области)
80	Узловский район	ООО "Донской кирпичный завод"	ТУЛ 57207 ТЭ	Разработка Донского месторождения суглинков и глин (участок разведки 1970-72гг.) с целью производства керамического кирпича	Суглинки и глины	Донское месторождение суглинков и глин (участок разведки 1970-72гг.) (на северной окраине г.Донского Узловского района Тульской области)

1	2	3	4	5	6	7
81	Узловский район	ООО "Монолит и К"	ТУЛ 80004 ТЭ	Разработка Емановского месторождения песков для строительных работ	Силикатные пески	Емановское месторождение силикатных песков (в 7 км к югу от г.Донского и в 0.5 км к северу-востоку от н.п.Емановка Узловского района Тульской области)
82	Узловский район	ООО "ДИС"	ТУЛ 08643 ТЭ	Добыча и геологическое изучение недр Вельминовского (Болотовского-2) участка строительных песков в контуре уточненного горного отвода	Строительные пески	Вельминовский (Болотовский-2) участок строительных песков (в 1.7 км юго-западнее н.п.Вельмино и 3.8 км юго-восточнее н.п.Марьянка Узловского района Тульской области)
83	Узловский район	АО "Новомосковский завод керамических материалов"	ТУЛ 80117 ТП	Для геологического изучения в целях поиска и оценки месторождений общераспространенных полезных ископаемых - кирпичных суглинков на Новомосковском месторождении	Кирпичные суглинки	Участок недр расположен в Узловском районе Тульской области

1	2	3	4	5	6	7
84	Чернский район	ООО "Строй-Ресурс"	ТУЛ 80062 ТЭ	Геологическое изучение, разведка и добыча известняка строительного месторождения "Бортное"	Известняк строительный	Участок известняка строительного месторождения "Бортное" (в 3 км южнее п. Чернь Чернского района Тульской области)
85	Щекинский район	ООО "Промышленно-строительная группа "Техносила"	ТУЛ 80028 ТЭ	Разработка Западно-Щекинского месторождения строительных песков	Строительные пески	Западно-Щекинское месторождение строительных песков (в 2 км к юго-западу от г.Щекино и в 1 км к западу от п.Майский Щекинского района Тульской области)
86	Щекинский район	ООО ПХ "Лазаревское"	ТУЛ 05006 ТЭ	Геологическое изучение недр и добыча строительных песков Старо-Крапивенского участка	Строительные пески	Старо-Крапивенский участок строительных песков (в 0.5 км к востоку от дер.Старая Крапивенка Щекинского района Тульской области)

1	2	3	4	5	6	7
87	Щекинский район	ОАО "Керамика"	ТУЛ 57046 ТЭ	Разработка Ломинцевского месторождения суглинков (участок № 1) с целью производства керамического кирпича	Суглинки	Ломинцевское месторождение суглинков (участок № 1) (в 0.4 км к северо-западу от пос. Ломинцевский Щекинского района Тульской области)
88	Щекинский район	ООО "Советский завод строительных материалов"	ТУЛ 80092 ТП	Для геологического изучения в целях поиска и оценки месторождений общераспространенных полезных ископаемых - суглинки кирпичные на "Бухоновском-2" участке недр	Суглинки кирпичные	"Бухоновский-2" участок суглинков кирпичных (близ н.п. Костомарово Щекинского района Тульской области)

1	2	3	4	5	6	7
89	Ясногорский район	ООО "Тороповский карьер"	ТУЛ 80091 ТЭ	Для разведки и добычи полезных ископаемых - известняк строительный на "Харинском участке-1"	Известняк строительный	Участок известняка строительного на Харинском участке-1 (в 2.3 км юго-западнее с.Теляково Ясногорского района Тульской области)
90	Ясногорский район	ООО "РегионСтрой"	ТУЛ 80129 ТЭ	Для разведки и добычи полезных ископаемых - песка строительного на Знаменском (Северном, Южном) участке	Песок строительный	Знаменский (Северный, Южный) участок песка строительного (близ н.п.Знаменское Ясногорского района Тульской области)
91	Ясногорский район	ООО "Знаменский карьер"	ТУЛ 80152 ТЭ	Для разведки и добычи песка строительного на Знаменском западном участке	Песок строительный	Знаменский восточный участок песка строительного (в 25.8 км от г.Ясногорск, северо-западнее деревни Знаменка Ясногорского района Тульской области)

1	2	3	4	5	6	7
92	Ясногорский район	ООО "Знаменский карьер"	ТУЛ 80153 ТЭ	Для разведки и добычи песка строительного на Знаменском западном участке	Песок строительный	Знаменский западный участок песка строительного (в 25.8 км от г.Ясногорск, северо-западнее деревни Знаменка Ясногорского района Тульской области)

9.2.3. ОСНОВНЫЕ НАПРАВЛЕНИЯ ТЕРРИТОРИАЛЬНОГО РАЗВИТИЯ ОТРАСЛЕЙ СОЦИАЛЬНОЙ ИНФРАСТРУКТУРЫ

СИСТЕМА ОБРАЗОВАНИЯ

В числе долговременных и эффективных мер, направленных на развитие территорий Тульской области, следует назвать образование, и прежде всего, необходимость формирования образованного общества.

В Тульской области сложилось восприятие образования как стратегического ресурса, как инвестиционного процесса. Эффективная интеграция образовательного, научного и технологического потенциалов области является одним из условий повышения ее конкурентоспособности и устойчивого экономического роста.

Главной целью развития образования является повышение доступности качественного образования, формирование конкурентоспособного специалиста.

Для достижения этой цели необходимо обеспечить:

повышение качества образования на основе обновления его структуры, содержания и технологий обучения, привлечения в образование высококвалифицированных кадров;

возрастание роли дополнительного образования;

создание условий для повышения качества подготовки специалистов в системе начального и среднего профессионального образования области;

формирование государственного регионального заказа на подготовку и переподготовку кадров на основе прогнозирования спроса на рабочую силу на региональном рынке труда в разрезе профессий (специальностей) и уровней образования;

создание на базе ведущих предприятий заказчиков кадров, особенно в высокотехнологичных отраслях, учебно-производственных комплексов за счет использования материальных активов предприятий (помещений, оборудования) на договорной основе;

обеспечение доступа педагогических работников и обучающихся к современным электронным образовательным ресурсам и технологиям;

повышение эффективности бюджетных расходов на образование;

оптимизацию территориального размещения образовательных организаций.

С 2005 по 2010 год число обучающихся в общеобразовательных организациях, расположенных в области, уменьшилось на 29,5 тыс. человек.

В 2009/2010 учебном году в Тульской области работали 677 общеобразовательных организаций, в которых обучались 123,6 тыс. обучающихся. В их числе - 20 гимназий, 13 лицеев, 3 школы с углубленным изучением отдельных предметов, 14 вечерних (сменных) общеобразовательных организаций, 1 кадетская школа-интернат, 6 общеобразовательных школ-интернатов, 26 специальных (коррекционных) образовательных организаций для обучающихся, воспитанников с ограниченными возможностями здоровья, 1 специальная учебно-воспитательная организация для детей и подростков с девиантным поведением.

В Тульской области - 163 организации дополнительного образования детей (15 - государственных и 148 - муниципальных). Из них в сфере образования - 79, в сфере культуры - 53, в сфере молодежной политики и спорта - 31.

Сохраняется сеть профессионально-образовательных организаций. В области действуют 42 техникума и колледжа, 22 высших учебных заведения (далее – вуз) с филиалами.

В Тульской области осуществляется становление системы непрерывного профессионального образования. Интеграционные процессы идут в профессиональных учебных заведениях области с 1997 года.

В области уже давно сложилась система непрерывного образования: подготовка на уровне детский сад, школа, колледж, высшее учебное заведение, профориентационная и довузовская подготовка, дополнительное образование, в том числе и профессиональное.

С деятельностью организаций образования связано сегодня решение наиболее значимых социально-экономических вопросов, затрагивающих интересы сельских жителей области. Такое положение способствует тому, что на сферу образования налагается основной груз социальных функций и ответственности перед обществом и государством.

В сфере развития образования предусматривается решение следующих задач:

- оптимизация сети образовательных организаций с учетом демографической ситуации и социального запроса;

- создание условий для получения среднего (полного) общего образования всеми гражданами до 18 лет, проживающими на территории Тульской области, повышение его качества;

- обновление содержания общего образования, обеспечение его вариативности;

- повышение практической направленности общего образования;

- компьютеризация, информатизация школ и управления образования;

- проведение мероприятий по улучшению санитарно-гигиенических условий организации учебно-воспитательного процесса, уменьшение количества учащихся, обучающихся во II смену;

повышение эффективности управления образованием на основе использования принципов программно-целевого управления и стратегического планирования;

обеспечение самостоятельности образовательных организаций всех типов и видов;

реструктуризация сети сельских школ;

обеспечение системы образования высококвалифицированными кадрами, социальная защита работников образования и обучающихся.

Анализ состояния подготовки кадров в системе профессионального образования показал, что в последние годы ослабло влияние профессиональных сообществ на развитие образовательной системы, следствием чего стало несоответствие содержания и структуры профессионального образования потребностям экономики, социальной сферы.

Дальнейшее развитие системы профессионального образования должно быть направлено на модернизацию системы в рыночных условиях, таким образом, чтобы организации профессионального образования все более активно и мобильно реагировали на постоянные изменения требований рынка труда.

Условия дефицита ресурсов при переходе к новому содержанию и технологиям общего образования, предпрофильной подготовке и профильному обучению, форм контроля и оценки качества процессов и результатов педагогического процесса могут еще более увеличить разрыв между образовательными возможностями сельских и городских жителей.

Современное состояние образовательной системы Тульской области в сравнении с 1995 годом представлено ниже.

ДОШКОЛЬНЫЕ ОРГАНИЗАЦИИ

Наличие развитой сети дошкольных образовательных организаций позволяет реализовать гарантированное гражданам Российской Федерации право на получение общедоступного и бесплатного дошкольного образования, создает условия для организованного воспитания, обучения, развития, присмотра, ухода и оздоровления детей, а также для подготовки их к обучению в школе.

2010 г. В Тульской области функционирует 531 дошкольная образовательная организация, которые посещают 45344 ребенка (городские поселения - 361 организация с количеством детей 40768, сельская местность - 170 организаций с количеством детей - 4848).

2005 г. В Тульской области функционировало 555 дошкольных образовательных организаций, которые посещали 42900 детей (городские поселения - 365 организаций с количеством детей 38300, сельская местность - 190 организаций с количеством детей - 9400).

	1995 г	2005 г	2010 г
Число дошкольных организаций - всего	831	555	531
в том числе:			
в городской местности	497	365	361
в сельской местности	334	190	170
Численность детей в дошкольных организациях, тыс. человек	60.4	42.9	45,3
в том числе:			
в городской местности	52.2	38.3	40,5
в сельской местности	8.2	4.6	4,8
Число детей, приходящихся на 100 мест в дошкольных организациях			
Всего	81	81	93
в том числе:			
в городской местности	88	88	99
в сельской местности	54	49	62

С 1990 года количество дошкольных организаций начало резко сокращаться, - только за последние 10 лет число дошкольных организаций сократилось на 142 единицы.

В определенной степени это связано с тем, что в 90-х годах так называемые «ведомственные» детские сады не передавались в муниципальную собственность, а приватизировались в процессе акционирования предприятий и в дальнейшем использовались не по назначению.

Значительное сокращение сети сельских дошкольных организаций было связано с их невостребованностью населением.

В муниципальных районах (городских округах) Тульской области принимаются меры по расширению и развитию сети дошкольных образовательных организаций: осуществляется реконструкция помещений дошкольных образовательных организаций с целью открытия дополнительных групп, организуются группы кратковременного и круглосуточного пребывания детей, открываются дошкольные группы на базе общеобразовательных школ.

ОБЩЕОБРАЗОВАТЕЛЬНЫЕ ОРГАНИЗАЦИИ

В Тульской области в 2010 году функционировало 668 общеобразовательных организаций. Из них 74 - в г. Туле, 221 - в городах и поселках городского типа Тульской области, 373 - являются сельскими организациями общего образования, что составляет 55,8% от общего количества. При этом более половины (83,3%) обучающихся проживает в городах области. 5,8% обучающихся обучаются во вторую смену (город - 6,7%; село - 1,5%).

На территории Тульской области расположены три негосударственных общеобразовательных организации.

Уменьшение числа общеобразовательных организаций связано с сокращением численности детей школьного возраста (по предварительным

данным, среднегодовая численность детей в возрасте 7-17 лет уменьшилась на 1%) и работой областного органа в сфере образования, органов местного самоуправления, осуществляющих управление в сфере образования, по оптимизации сети образовательных организаций Тульской области.

Существующая в Тульской области сеть общеобразовательных организаций позволяет удовлетворить потребность населения Тульской области в получении общего образования.

	1995 г.	2000 г.	2003 г.	2005 г.	2010 г.
Число общеобразовательных организаций, единиц	790	782	773	729	668
Численность обучающихся, тыс. чел.	227,3	204,5	172,8	148,7	122,5

Особое значение для Тульской области (свыше 20% населения составляют жители села) имеет сельская школа.

Серьезной проблемой развития образования в Тульской области является значительное число сельских малокомплектных школ. Во многих школах учится до ста человек.

Поэтому, приоритетным направлением обеспечения качественного развития образования на селе является оптимизация (реструктуризация) сети сельских общеобразовательных организаций.

С целью повышения качества, доступности и эффективности образования в соответствии с основными направлениями Концепции модернизации российского образования органами местного самоуправления, осуществляющими управление в сфере образования, сформированы планы оптимизации сети образовательных организаций.

Оптимизация сети малокомплектных и малочисленных образовательных организаций проводится по направлениям:

- создание сети базовых образовательных организаций;
- создание центров и систем дистанционного обучения;
- преобразование малочисленных школ в филиалы (структурные подразделения) базовых образовательных организаций.

Особая роль в процессе реструктуризации сети образовательных организаций отводится базовым школам. Это позволяет обеспечить качественное образование за счет концентрации материально-технических, финансовых, кадровых ресурсов, подвоза обучающихся.

Повышение качества образования обеспечивается ресурсной базой организаций.

НАЧАЛЬНОЕ ПРОФЕССИОНАЛЬНОЕ ОБРАЗОВАНИЕ

В настоящее время на территории Тульской области функционируют 40 организаций начального профессионального образования (далее - НПО), которыми охвачено более 10.5 тыс. человек.

	1990 г	1995 г	2000 г	2003 г	2005 г	2010 г
Число учебных заведений, единиц	54	54	52	51	50	40
Число обучающихся, человек	22.5	19.3	20.6	18.9	17.4	10.3
Принято обучающихся, человек	14.8	9.9	10.7	9.9	9.1	2.6
Выпущено обучающихся, человек	15.3	8.7	8.3	8.8	8.2	3.4

Наибольшее количество организаций НПО сконцентрировано в г. Туле. Также профтехучилища размещены в г. Новомосковске, г. Алексине, г. Белеве, г. Богородицке, г. Веневе, г. Одоеве, г. Узловая, г. Щекино. Дальнейшее развитие системы профессионального образования должно быть направлено на модернизацию системы профобразования так, чтобы данные организации все более активно и мобильно реагировали на постоянные изменения требований рынка труда.

СРЕДНЕЕ ПРОФЕССИОНАЛЬНОЕ ОБРАЗОВАНИЕ

На данное время в Тульской области функционируют 42 средних профессиональных учебных заведения (далее - СПУЗ) с численностью обучающихся около 21,0 тыс. человек. В г. Туле расположены 13 СПУЗ, что составляет - 32% от общего числа организаций.

Тенденции опережающего роста и более быстрой адаптации среднего профессионального образования к рыночным условиям характерны для многих субъектов, не имеющих развитой высшей школы, в целом по стране этот сектор образования растет более медленно.

	1990 г	1995 г	2000 г	2003 г	2005 г	2010 г
Численность учебных заведений, единиц	39	41	40	41	41	42
В них студентов - всего, тыс. человек	31,3	28.7	31,1	31.2	29.1	20,2
Принято студентов - всего, тыс. человек	9.9	9.4	10.4	10.0	8.8	4,9
Выпущено специалистов - всего, тыс. человек	8.3	6.9	7.4	8.5	7.8	3,9

Среднее профессиональное образование развивается в двух направлениях. Одни организации идут по пути образования филиалов, расширяя пространство своей деятельности. Другие интегрируются с организациями НПО и вузами, разрабатывая совместные образовательные программы, позволяющие студентам получать высшее образование в сокращенные сроки, автоматически переходя из среднего в высшее учебное заведение.

Тульская область выделяется большим количеством учебных заведений: в области 40 профессиональных училищ, 42 СПУЗ, 2 самостоятельных государственных вузов, 8 филиалов государственных вузов, 12 негосударственных вузов, из которых 4 самостоятельных и 8 филиалов.

Структурная перестройка в сфере начального и среднего профессионального образования выражается в оптимизации сети, объединении однопрофильных учебных заведений, изменении их статуса, присоединении в качестве структурных подразделений к вузам, создание ресурсных центров.

ВЫСШЕЕ ОБРАЗОВАНИЕ

В настоящее время в Тульской области функционируют 2 самостоятельных государственных вуза и 4 негосударственных самостоятельных вуза, 16 филиалов вузов.

	1990 г	1995 г	2000 г	2003 г	2005 г	2010 г
Число учебных заведений, единиц	3	4	4	13	14	22
В них студентов, тыс. человек	21,5	19,0	25,3	44,0	43,2	52,2
Принято студентов - всего, тыс. человек	4,4	4,4	5,6	9,0	10,0	8,8
Выпущено специалистов всего, тыс. человек	2,6	3,2	4,7	7,5	7,6	8,8

В 2010 году в вузах области получают профессиональное образование 1049 студентов из 12 стран СНГ и ближнего зарубежья.

Абсолютное большинство государственных и негосударственных вузов сосредоточено в 5 городах. Во-первых - региональном центре образования г. Туле (более половины). К нему примыкают, образуя своеобразную образовательную полупериферию, г. Новомосковск (3), г. Алексин (1), г. Ясногорск (1), пос. Заокский (1).

Эффективная интеграция образовательного, научного и технологического потенциалов области является одним из условий повышения ее конкурентоспособности и устойчивого экономического роста.

Для этого необходимо:

обеспечить участие вузов в решении социально-экономических проблем области;

применять научные исследования, проводимые вузами при разработке областных программ;

использовать потенциал вузов для проведения фундаментальных, прикладных исследований и развития научно-технологических парков с привлечением предприятий области;

сформировать областной банк данных научных разработок вуз, готовых к внедрению.

ПРОЕКТНЫЕ ПРЕДЛОЖЕНИЯ

Задача данной работы – предложить на перспективу рациональную систему центров обслуживания населения организациями образования в масштабах Тульской области. Исходя из системы расселения, динамики численности населения, транспортной инфраструктуры и насыщенности территории профильными объектами, обеспечивающими максимально возможное территориальное выравнивание уровня обслуживания населения по всей территории области - предлагается следующая градация центров.

Областной центр (региональный) – г. Тула, центр имеет полный комплекс объектов периодического, эпизодического и уникального обслуживания: вуз, научно-исследовательские институты.

Субрегиональный центр – г. Новомосковск, центр имеет полный комплекс объектов периодического, эпизодического и уникального обслуживания: высшие учебные заведения, научно-исследовательские институты и дублирует функции областного центра.

Межрайонные центры – центры с полным комплексом объектов периодического, эпизодического обслуживания и отдельными объектами уникального обслуживания (г.Алексин, г.Суворов, г.Плавск, г.Ефремов, г.Богородицк). На этом уровне представлены следующие организации: филиалы высших учебных заведений, организации начального профессионального образования, среднеспециальные учебные заведения.

Принятая ступенчатая система обслуживания предусматривает наряду с количественным, качественное нарастание сети организаций системы образования.

Предлагаемая система должна быть детализирована на следующих стадиях проектно-планировочных работ в схемах территориального планирования муниципальных образований и генеральных планах городов.

НАУЧНЫЙ ПОТЕНЦИАЛ

Наука – необходимое условие внедрения в экономику области высоких технологий, повышения эффективности производства, роста образовательного уровня населения области.

Целью государственной политики в области науки является поддержка фундаментальных и прикладных исследований, имеющих важное значение для хозяйственного и культурного развития области.

Для Тульской области характерно наличие мощного научного потенциала, а также высококвалифицированных научных и инженерно-технических работников.

На конец 2005 года научные исследования и разработки в области выполняли 22 организации и предприятия, из них:

15 научно – исследовательских организаций;

1 конструкторское бюро;

3 вуза;

2 научно-технических подразделения в организациях промышленного производства.

КАДРЫ НАУКИ

	1998 г	2000 г	2002 г	2005 г
Численность персонала, занятого исследованиями и разработками	9213	10241	9811	9959
Численность исследователей по областям науки	4030	3976	3955	3895
из них: доктора наук	26	39	37	43
кандидаты наук	216	200	170	156

Основной кадровый научный потенциал сосредоточен в области технических наук.

Основными приоритетами на среднесрочный период станет развитие научных исследований в области высоких и информационных технологий, микробиологии и биотехнологий, наноэлектроники, механики и систем управления.

Пути реализации:

финансирование наиболее важных для области фундаментальных исследований по грантам правительства Тульской области;

внедрение областного заказа на научно-исследовательские разработки (далее – НИР), выделение средств в бюджете области на поддержку фундаментальных и прикладных НИР;

поддержка ведущих ученых и молодых талантливых ученых;

осуществление совместного финансирования правительством Тульской области и Российскими научными фондами (РФФИ и РГНФ) научных проектов тульских ученых;

объединение усилий академических, вузовских и отраслевых научных учреждений для обеспечения быстрого достижения принципиально новых результатов в области науки, создание научно-образовательных комплексов;

дальнейшее развитие сети академических учреждений, создание новых филиалов академических институтов в области математики, геологии, психологии и социологии;

содействие подготовке научных кадров высшей квалификации через аспирантуру, докторантуру, стажировку;

активизация инновационной деятельности, развитие инновационных структур в регионе;

укрепление и модернизация материально-технической базы научных исследований институтов РАН в Туле, вузов области;

создание и развитие инфраструктуры электронной связи, в том числе телекоммуникационных сетей и систем, информационно-вычислительной среды научных исследований;

организация международного научного сотрудничества;

осуществление научно-просветительской, образовательной и издательской деятельности в академических и отраслевых институтах, ВУЗах области.

Инновационной деятельностью занимаются более 57 предприятий и организаций, причем финансирование проводится, в основном, за счет средств

бюджета (включая средства организаций государственного сектора). На данном этапе, к сожалению, существует множество факторов, препятствующих инновациям:

ЭКОНОМИЧЕСКИЕ

недостаток собственных денежных средств;
недостаток финансовой поддержки со стороны государства;
низкий платежеспособный спрос на новые продукты;
высокая стоимость нововведений;
высокий экономический риск;
длительные сроки окупаемости нововведений.

ПРОИЗВОДСТВЕННЫЕ

низкий инновационный потенциал предприятий;
недостаток квалифицированного персонала;
недостаток информации о новых технологиях;
недостаток информации о рынках сбыта;
невосприимчивость предприятий к нововведениям;
недостаток возможностей для кооперирования с другими предприятиями и научными организациями.

В 2005 году предприятиями Тульской области были созданы 3 передовых производственных технологии, и в свою очередь, 57 предприятий использовали новые технологии в своей деятельности.

Основные результаты научной деятельности выражаются в социальном эффекте и проявляются в росте интеллектуального потенциала населения области, выходе области в мировое интеллектуальное пространство.

СИСТЕМА ЗДРАВООХРАНЕНИЯ

В 2011-2014 годах реализована региональная программа модернизации здравоохранения Тульской области.

В процессе модернизации:

реорганизована кардиологическая и эндокринологическая службы, открыты областные кардиологический и эндокринологический диспансеры;
создана сеть сосудистых и травматологических центров;
проведено укрупнение специализированных стационаров с приданием им функции межрайонных;
продолжается укрепление материально-технической базы ряда учреждений здравоохранения.

В целях информационного обеспечения оперативного управления и планирования ресурсов системы здравоохранения, а также повышения доступности и качества медицинской помощи жителям Тульской области, продолжается создание информационной системы персонифицированного учета медицинских кадров, объемов оказанной медицинской помощи.

В 2015 году Тульской области функционировали:
 42 больничных учреждений на 10,694 тыс. коек, в том числе 4 учреждения
 охраны материнства и детства;
 7 амбулаторно-поликлинических учреждений;
 2 амбулатории;
 4 диспансера;
 25 отделений скорой медицинской помощи;
 1 станция переливания крови;
 1 санаторно-курортное учреждение;
 4 учреждения здравоохранения особого типа;
 331 фельдшерский здравпунктов.

	1990г.	2006г.	2007г.	2008г.	2009г.	2010г.	2015г.
Число учреждений здравоохранения *, в них	206	158	157	153	151	136	62
Больничных коек, всего тыс. коек	26,5	19,464	19,225	17,934	16,423	15,792	11881
На 10000 человек населения, коек	13,5	121,7	122,7	115,5	106,6	101,9	78,9
Мощность врачебных амбулаторно-поликлинических учреждений, всего, тыс. посещений	33,430	33,074	33,423	33,460	32,955	32,479	32,602
На 10000 населения, посещений	180,0	208,1	213,4	214,5	213,1	209,5	216,4
Численность врачей: всего, тыс. чел.	5,189	4,587	4,549	4,529	4,467	4,322	4,278
На 10000 населения, человек	27,9	30,0	28,9	29,2	29,0	27,9	28,4
Численность среднего медицинского персонала: всего, тыс. человек	20,260	15,701	15,162	14,730	14,347	13,943	12,749
На 10000 населения человек	108,8	100,7	96,4	94,8	93,1	89,9	84,6

* в число учреждений здравоохранения включены больницы всех типов, диспансеры, самостоятельные поликлиники и амбулатории стоматологические поликлиники.

СЕТЬ УЧЕРЕЖДЕНИЙ ЗДРАВООХРАНЕНИЯ ТУЛЬСКОЙ ОБЛАСТИ НА 01.01.2010

Территория	Больничные учреждения		Диспанс.	Самостоят. поликлиники и амбулатории		Стомат. поликли-ки	Станции скорой мед. помощи		Станции и отдел. перел. крови	Здравпункты на бюджете здравоохр.		ФАПы	Санатории
	Город	Село		Город	Село		самост.	входящ.		врач	фельдш.		
г.Тула	15			4		4	1		1	2	46		
г.Донской	3					1	1						
Учр. обл. подчинения	9		11		1			2	2	1			8
Районы:													
Алексинский	2			1		1	1		1			13	
п.Новогурово	1							1					
Арсеньевский	1							1		1	15		
Белевский	1							1			16		
Богородицкий	2	3				1	1			3	21		
Веневский	1	2						2	1		21		
Воловский	1	2						1			15		
Дубенский	1							1			12		
Ефремовский	1	3			2	1	1				29		
Заокский	1				1			1			10		
Каменский		1						1			10		
Кимовский	3							3			23		
Киреевский	2			3	1	1	1				17		
Куркинский	1							1			13		
Ленинский	1	3		1	1			1			19		
г.Новомосковск	4	1		2		1	1			6	10		
Одоевский	1							1			13		
Плавский	1							1		1	16		
Суворовский	3	1			2		1		1		21		
Тепло-Огаревский	1							1			17		
Узловский	1						1				11		
Чернский	1							1			9		
Щекинский	5				3	1	1	2		3	13		
Ясногорский	2	2				1		1	1		14		
ИТОГО:	65	18	11	11	11	12	10	23	8	3	60	357	8

Основной целью в области реформирования здравоохранения Тульской области является улучшение состояния здоровья населения на основе обеспечения доступности медицинской помощи путем создания правовых, экономических и организационных условий предоставления медицинских услуг, виды, качество и объемы которых соответствуют уровню заболеваемости и потребностям населения, современному уровню развития медицинской науки, а также имеющимся ресурсам.

Динамика продолжительности жизни в Тульской области, как и в России в целом, отражает негативное воздействие социально-экономических проблем.

Обеспеченность врачами (34,2 на 10 тыс. населения) ниже средней по стране и Центральному федеральному округу. Обеспеченность средним медицинским персоналом (115,8 на 10 тыс. населения) выше средней по стране. Зачастую жители небольших населенных пунктов могут получить квалифицированную медицинскую помощь только в районном или даже областном центре. Широкий перечень медицинских услуг предоставляется только в больших городах, преимущественно на платной основе. При этом только за последние четыре года объем платных услуг увеличился более чем в 3 раза.

В Тульской области функционирует:

126 больничных учреждений на 22,4 тыс. коек;

16 поликлинических учреждений;

17 амбулаторий;

502 фельдшерско-акушерских пункта.

Средний по области показатель обеспеченности населения больничными койками составляет 106,3 места на 10000 населения. Самая высокая обеспеченность в Веневском районе (110 мест), Новомосковском (100 мест) и Щекинском (100 мест) районах, а самая низкая обеспеченность в Дубенском (50 мест), Ленинском (50 мест) районах.

	1990 г	2000 г	2001 г	2002 г	2003 г	2005 г
Число больничных учреждений, в них	2137	2129	2129	1128	1127	1126
Больничных коек, всего	327,2	324,4	224,2	223,7	222,9	222,4
на 10000 человек населения, коек	1147,1	1142,1	1142,1	1142,8	1139,4	1139,8
Мощность врачебных амбулаторно-поликлинических учреждений, всего, тыс. посещений	36,1	37,7	37,8	38,0	37,9	37,0
на 10000 населения, посещений	1195,2	2219,2	2223,1	2228,2	2230,3	2231,4
Численность врачей: всего, тыс. чел.	16,4	15,6	15,6	15,6	15,5	15,47
на 10000 населения, человек	434,5	432,7	433,1	433,9	533,8	534,2
Численность среднего медицинского персонала: всего, тыс. человек	323,7	219,7	219,2	219,7	219,3	218,5
на 10000 населения, человек	1128,1	1114,7	1113,7	1118,4	1117,2	1115,8

Имеющиеся в области амбулаторно-поликлинические учреждения не в состоянии обеспечить переход на профилактическую работу в соответствии с рекомендациями Концепции развития здравоохранения.

С целью обеспечения населения Тульской области качественной и доступной медицинской помощью и эффективной деятельности всех структур здравоохранения необходимо осуществить следующие мероприятия:

ускорение темпов роста ремонтно-строительных работ учреждений всех форм медико-санитарного обеспечения;

реструктуризация сети медицинских учреждений;

повышение структурной эффективности здравоохранения в области в соответствии с разграничением полномочий между органами государственной власти области и органами местного самоуправления;

проведение структурных преобразований в системе здравоохранения области и обеспечение внедрения новых медицинских технологий с целью оптимизации работы сети лечебно-профилактических учреждений;

обеспечение доступности медицинской и лекарственной помощи для сельского населения;

укрепление материально-технической базы медицинских организаций области;

обеспечение устойчивого санитарно-эпидемиологического благополучия в области;

обеспечение развития правовой базы в области здравоохранения, в том числе в сфере оказания платных медицинских услуг.

Система оказания лечебно-профилактической помощи населению области предлагается в виде функционального единства сети учреждений на основе единых нормативных потребностей городского и сельского населения с дифференциацией их по различным уровням обслуживания, на каждом из которых располагаются соответствующие типы лечебно-профилактических учреждений.

В этой связи особую актуальность имеет последовательность и преемственность в работе различных типов учреждений, как единой системы территориального обслуживания населения Тульской области.

На всех уровнях обслуживания стационарной и амбулаторной помощи самостоятельно выделяются учреждения, обслуживающие взрослое и детское население области по типам учреждений и расчетным нормативам.

Предлагаемая модель построения системы организации стационарной и амбулаторной медицинской помощи населению Тульской области предусматривает четыре уровня обслуживания: областной, межрайонный, районный и местный.

Областной уровень – на этом уровне обслуживания обеспечивается помощь населению узкоспециализированными высококвалифицированными видами стационарной и амбулаторной помощи. К этому рангу медицинских учреждений относятся областные многопрофильные больницы со специализированными отделениями, больницы восстановительного лечения, детские специализированные больницы и др., находящиеся в г. Туле.

Межрайонный уровень – к этому уровню обслуживания относятся все виды помощи, которые должны быть приближены к населению, но в то же время по нормативным потребностям в большинстве районов области в связи с недостаточной численностью населения не могут быть представлены полноценными подразделениями (не менее чем на 60 коек).

К данному уровню относятся межрайонные больницы со специализированными отделениями для взрослых и детей, специализированные больницы для взрослого населения (кожно-венерологические, туберкулезные), специализированные поликлиники и диспансеры (стоматологические лечебно-физкультурные, наркологические, кожно-венерологические).

Межрайонные больницы предлагается организовывать на базе существующих стационаров в создаваемых межрайонных центрах: г. Тула, г. Новомосковске, г. Богородицке, г. Ефремове, г. Алексине, г. Суворове, г. Плавске.

Районный уровень – на этом уровне обеспечивается квалифицированная медицинская помощь городским и сельским жителям района в местных многопрофильных больницах, инфекционных больницах или отделениях (при районных многопрофильных больницах), в родильных домах (отделениях районных многопрофильных больниц), в детских больницах, в центральных поликлиниках при многопрофильных больницах, женских консультациях, психоневрологических и противотуберкулезных диспансерах.

Центры районных систем: г. Тула, г. Новомосковск, г. Алексин, р.п. Арсеньеве, г. Белев, г. Богородицк, г. Венев, р.п. Волово, р.п. Дубна, г. Ефремов, р.п. Заокский, с.п. Архангельское, г. Кимовск, г. Киреевск, р.п. Куркино, р.п. Ленинский, р.п. Одоев, г. Плавск, г. Суворов, р.п. Теплое, г. Узловая, р.п. Чернь, г. Щекино, г. Ясногорск.

Местный уровень – на этом уровне врачебная амбулаторно-поликлиническая помощь городскому и сельскому населению оказывается в поликлиниках (отделениях) по месту жительства, а в сельской местности стационарная и амбулаторная помощь сельскому населению оказывается в участковых больницах с минимальным набором специальностей по терапии и педиатрии, амбулаториях, фельдшерско-акушерских пунктах.

СЕТЬ УЧРЕЖДЕНИЙ ЗДРАВООХРАНЕНИЯ ТУЛЬСКОЙ ОБЛАСТИ

№ п/п	Наименование городов, районов, округов	Больницы	Поликлиники	Амбулатории	ФАПы
		количество учреждений	количество учреждений	количество учреждений	количество учреждений
1	2	3	4	5	6
1	Алексинский	2	2	-	13
2	Арсеньевский	1	-	1	20
3	Белевский	1	-	-	26
5	Богородицкий	5	1	-	21
6	Веневский	4	-	-	25
7	Воловский	3	-	-	19

1	2	3	4	5	6
8	Донской	4	1	-	
9	Дубенский	1	-	-	11
10	Ефремовский	4	1	2	41
11	Заокский	1	-	1	19
12	Каменский	1	-	-	20
13	Кимовский	4	-	-	29
14	Киреевский	4	1	1	21
15	Куркинский	1	-	-	16
16	Ленинский	4	-	3	23
17	Новомосковский	6	1	-	20
18	Одоевский	1	-	-	18
19	Плавский	2	-	-	19
20	Суворовский	5	-	1	29
21	Тепло-Огаревский	1	-	-	20
22	Узловский	2	-	-	21
23	Чернский	2	-	1	28
24	Щекинский	9	1	4	21
25	Ясногорский	4	1	-	22
	Всего по области	93	16	17	502

ПРОЕКТНЫЕ ПРЕДЛОЖЕНИЯ

Задача данной работы – предложить на перспективу рациональную систему центров обслуживания населения учреждениями здравоохранения в масштабах Тульской области. Исходя из системы расселения, динамики численности населения, транспортной инфраструктуры и насыщенности территории профильными объектами, обеспечивающих максимально возможное территориальное выравнивание уровня обслуживания населения по всей территории области предлагается следующая градация центров.

Областной центр (региональный) – г. Тула, центр имеет полный комплекс объектов периодического, эпизодического и уникального обслуживания: медицинские центры, отделения Российской Академии наук, специализированные больницы, клинические больницы.

Субрегиональные центры – г. Новомосковск, центр имеет полный комплекс объектов периодического, эпизодического и уникального обслуживания: медицинские центры, отделения Российской Академии наук, специализированные больницы, клинические больницы и дублирует функции областного центра.

Межрайонные центры – с полным комплексом объектов периодического, эпизодического обслуживания и отдельными объектами уникального обслуживания

(г. Тула, г. Новомосковск, г. Богородицк, г. Ефремов, г. Алексин, г. Суворов, г. Плавск). На этом уровне представлены следующие учреждения: межрайонные больницы, диспансеры, поликлиники.

Предлагаемая система должна быть детализирована на следующих стадиях проектно-планировочных работ в схемах территориального планирования муниципальных образований и Генеральных планах городов.

СОЦИАЛЬНО-КУЛЬТУРНАЯ ИНФРАСТРУКТУРА

Культура – важнейшее условие свободного, разностороннего воспитания и развития личности, один из основополагающих факторов социально-экономического развития государства и становления гражданского общества.

Целью государственной культурной политики является развитие и реализация духовно-нравственного потенциала нации как основы ее целостности, устойчивости и динамичного развития.

Приоритетными направлениями развития культурного потенциала Тульской области на среднесрочный период станут:

обеспечение прав граждан на доступ к культурным ценностям и информационным ресурсам;

обеспечение свободы творчества и прав граждан на участие в культурной жизни.

Тульская область – это своеобразный уникальный историко-культурный регион России.

Состояние духовной сферы тесно связано и во многом зависит от развитости культурной инфраструктуры – сети театров, концертных залов, библиотек, музеев и т.п. Уровень посещаемости такого рода учреждений свидетельствует о степени развитости духовных потребностей населения и является индикатором, отражающим состояние объектов региональной культурной инфраструктуры.

Региональный (областной) уровень – культурно-просветительские учреждения эпизодического пользования: театры, музеи, концертные и выставочные залы, а также объекты уникального характера. Расположены в городе Туле (зона их обслуживания – 2-3 часа транспортной доступности).

Межрайонный уровень – учреждения эпизодического пользования и полный комплекс объектов периодического обслуживания, а также частично учреждения уникального характера обслуживания: дома культуры, развлекательные комплексы, выставочные залы, краеведческие и мемориальные музеи. Располагаются для обслуживания населения в г. Туле, пос. Ленинский, г. Новомосковске, г. Белеве, г. Суворове (зона их обслуживания – 1-1,5 часа транспортной доступности).

Районный уровень: районный дом культуры, кино-концертный зал, краеведческий музей, детский дом творчества, библиотеки и другие учреждения, которые размещаются в центре муниципального района.

Местный уровень: сельские клубы (с филиалами библиотек или библиотечными пунктами) необходимо предусмотреть в каждом населенном пункте.

В 2010 году в Тульской области насчитывалось 4 театра, 55 музейных учреждений, 618 публичных библиотек, 542 учреждения культуры клубного типа, 53 детских школ искусств, 58 стационарных киноустановок, на государственную охрану поставлено 889 памятников истории и культуры регионального значения.

Развитие межсельского обслуживания должно способствовать сближению уровня жизни и обслуживания городского и сельского населения, сокращению

затрат времени на социально-культурные поездки, повышению экономичности обслуживания.

СЕТЬ УЧРЕЖДЕНИЙ КУЛЬТУРЫ В ГОРОДАХ И РАЙОНАХ ТУЛЬСКОЙ ОБЛАСТИ

№ п/п	Наименование городов и районов, округов	Театры	Библиотеки	Клубные учреждения	Музеи
1	2	3	4	5	6
Города и рабочие поселки					
1	Алексин	-	8	5	1
2	Арсеньево	-	3	3	1
3	Белев	-	3	2	1
4	Богородицк	-	9	11	1
5	Венев	-	5	1	1
6	Волово	-	2	1	1
7	Дубна	-	2	1	1
8	Донской	-	11	6	1
9	Ефремов	-	7	3	2
10	Заокский	-	2	1	-
11	Кимовск	-	14	1	-
12	Киреевск	-	10	8	1
13	Куркино	-	2	4	1
14	Ленинский	-	3	2	-
15	Новогуровский	-	1	1	-
16	Новомосковск	1	17	13	2
17	Одоев	-	3	1	1
18	Плавск	-	2	2	1
19	Суворов	-	6	5	2
20	Теплое	-	2	1	1
21	Узловая	-	14	10	1
22	Чернь	-	2	1	1
23	Щекино	-	6	2	1
24	Ясногорск	-	5	5	1
25	Тула	3	27	5	16
Районы и округа					
26	Алексинский	-	15	13	-
27	Арсеньевский	-	19	19	-
28	Белевский	-	21	15	-
29	Богородицкий	-	16	20	-
30	Веневский	-	23	24	-
31	Воловский	-	22	20	-
32	Дубенский	-	12	13	-
33	Ефремовский	-	33	34	-
34	Заокский	-	13	20	3
35	Каменский	-	17	18	1
36	Кимовский	-	24	26	2
37	Киреевский	-	23	23	-
38	Куркинский	-	12	11	2
39	Ленинский	-	20	23	1

1	2	3	4	5	6
40	Новомосковский	-	18	16	1
41	Одоевский	-	16	16	-
42	Плавский	-	20	21	-
43	Суворовский	-	18	18	1
44	Тепло-Огаревский	-	16	14	-
45	Узловский	-	17	15	-
46	Чернский	-	29	27	2
47	Щекинский	-	27	22	2
48	Ясногорский	-	19	19	-
49	Всего по области	4	618	542	55

Библиотеки, а их в регионе 618, в том числе 3 государственные, остальные – муниципальные, объединенные в 25 централизованных библиотечных систем, осваивают новые информационные технологии.

Самыми популярными и востребованными на сегодняшний день объектами в сельских поселениях Тульской области являются библиотеки и Дома культуры. Если судить по посещаемости то, очевидно, что их деятельность имеет нерегулярный характер. Во многих поселениях Дома культуры, выполнявшие основные организационно-координирующие функции, минимизированы или прекратили свою деятельность, прервались их связи с городскими культурными центрами.

Предложения по развитию сети учреждений культуры и искусства предусматривают структурную перестройку ее системы с переходом от традиционных форм обслуживания с их узкой специализацией к многофункциональным объектам культурного обслуживания, включая культурно-спортивные комплексы, киноконцертные залы, клубные учреждения с набором помещений для различного вида любительских занятий с целью получения различными группами населения равных возможностей.

Одна из важнейших задач - это организация досуга молодежи и подростков, который должен быть доступен как в территориальном, так и в материальном отношении.

Обогащению культурной жизни области может способствовать создание театрально-зрелищных учреждений в межрайонных центрах.

Организуемыми центрами культурно-просветительской работы должны стать многопрофильные досуговые центры, размещаемые в межрайонных и районных центрах.

Потребуется осуществить реконструкцию и модернизацию существующего клубного фонда с целью его перепрофилирования и приспособления для функционально новых типов учреждений.

В сельской местности за клубами сохранится основной очаг культурной жизни села. В каждом сельском населенном пункте он должен присутствовать либо в виде отдельно стоящего клубного здания, либо в составе объектов социального, культурного и бытового назначения.

Для решения остро стоящих проблем материально-технического обеспечения сферы культуры и искусства необходим срочный капитальный ремонт и восстановление учреждений культуры.

Основными задачами дальнейшего развития в области культуры являются:

сохранение культурного потенциала и культурного наследия области, сети учреждений культуры и искусства, обеспечение преемственности развития культуры, поддержка культурных инноваций;

развитие и укрепление материально-технической базы учреждений культуры и искусства, развитие инфраструктуры отрасли, обеспечивающей единство культурного пространства края, укрепление базовых условий для доступа граждан к культурным благам и информационным ресурсам государственных музейных и библиотечных фондов;

развитие профессионального искусства, гастрольной деятельности в области, России и за рубежом;

развитие самодеятельного творчества населения Тульской области, расширение сети клубов по интересам и любительских объединений;

обеспечение совершенствования диалога культур в многонациональной области;

концентрация бюджетных средств на приоритетных направлениях развития культуры и искусства, в первую очередь, на поддержку профессионального искусства;

реставрацию памятников истории и культуры;

создание условий для привлечения в сферу культуры и искусства дополнительных финансовых ресурсов из негосударственного сектора, развития меценатства и спонсорства;

продолжение работы по совершенствованию системы мониторинга состояния и использования памятников истории и культуры, сохранности предметов музейного, библиотечного и кинофондов;

создание более благоприятных экономических и правовых условий для развития в сфере культуры и искусства частных и некоммерческих организаций;

осуществление поэтапного перехода на контрактную систему найма творческих работников учреждений культуры и искусства.

Основные результаты культурной деятельности выражаются:

в доступности и расширении предложений населению культурных благ и информации в сфере культуры;

в создании благоприятных условий для творческой деятельности, интеграции в российский и мировой культурные процессы, освоение новых форм и направлений культурного обмена.

ПРОЕКТНЫЕ ПРЕДЛОЖЕНИЯ

Задача данной работы – предложить рациональную систему центров обслуживания населения учреждениями культуры в масштабах Тульской области на перспективу. Исходя из системы расселения, динамики численности населения, транспортной инфраструктуры, насыщенности территории профильными

объектами, обеспечивающими максимально возможное территориальное выравнивание уровня обслуживания населения по всей территории области, предлагается следующая градация центров.

Областной центр (региональный) – город-герой Тула – полный комплекс объектов периодического, эпизодического и уникального обслуживания: театры, музеи, выставочные залы, цирки.

Субрегиональный центр – г. Новомосковск – полный комплекс объектов периодического, эпизодического и уникального обслуживания: театры, музеи, выставочные залы, цирки и дублирует функции областного центра.

Межрайонные центры – полный комплекс объектов периодического, эпизодического обслуживания, отдельные объекты уникального обслуживания (г. Тула, г. Новомосковск, г. Богородицк, г. Ефремов, г. Плавск, г. Суворов, г. Алексин). На этом уровне представлены следующие учреждения: дома культуры, филиалы краеведческих музеев.

Предлагаемая ступенчатая система обслуживания предусматривает наряду с количественным, качественное нарастание сети учреждений культурного обслуживания населения.

Предлагаемая система должна быть детализирована на следующих стадиях проектно-планировочных работ в схемах территориального планирования муниципальных образований и Генеральных планах городов.

ФИЗИЧЕСКАЯ КУЛЬТУРА И СПОРТ

Всестороннее развитие человеческого потенциала предусматривает активную пропаганду и формирование здорового образа жизни.

Целью государственной политики в этой сфере будет являться вовлечение населения в систематические занятия физической культурой, спортом и туризмом. Реализация этой цели потребует объединения усилий органов государственной власти, местного самоуправления, развития неформального взаимодействия с общественными организациями и спонсорами в части привлечения внебюджетных финансовых ресурсов. Необходимы разработка и реализация новых подходов для расширения возможностей граждан для занятия спортом и туризмом независимо от уровня их доходов.

Сеть физкультурно-оздоровительных и спортивных сооружений представляет собой систему, включающую три основные подсистемы:

- сооружения в местах приложения труда;
- сооружения в различных видах общественного обслуживания;
- сооружения так называемой сети общего пользования.

Все три подсистемы, каждая из которых выполняет собственные функции в едином процессе спортивно-физкультурного движения, должны взаимодействовать.

Основу сети образует подсистема общего пользования. В ней сосредоточены значительная часть физкультурно-спортивных сооружений: большая часть плоскостных сооружений, подавляющее большинство бассейнов для плавания, наиболее крупные спортивные залы, катки с искусственным льдом, открытые и

крытые велотреки, сооружения для видов спорта, зависящих от местных условий, открытые и крытые стадионы всех типов. Эти сооружения образуют наиболее крупные комплексы, а сама подсистема в отличие от двух других, распространяющихся на те или иные разрозненные уровни обслуживания, является наиболее полной подсистемой, включающей все уровни обслуживания. От того насколько целесообразен состав сооружений этой подсистемы и насколько рациональна ее структура зависит эффективность работы всей сети физкультурно-спортивных сооружений города и локальной системы расселения.

К региональному (областному) уровню относятся: дворцы спорта, крупные стадионы, крупные спортивные комплексы, учебно-тренировочные базы, комплексы специальных, технических и прикладных видов спорта и пр. Областные комплексы предназначены для обслуживания всего населения области. Центром их размещения является г. Тула.

Комплексы межрайонного уровня предназначены для обслуживания свыше 100 тыс. человек.

Межрайонный уровень включает следующие типы физкультурно-спортивных комплексов:

стадионы и комплексы спортивных сооружений;

специализированные детско-юношеские спортивные школы (в т.ч. олимпийского резерва);

физкультурно-рекреационные центры, предназначенные для активного отдыха населения. Центры их размещения – г. Тула, г. Новомосковск.

Районные комплексы размещаются в городах, поселках – центрах муниципальных районов. Радиус доступности – до 30-45 мин., численность обслуживаемого населения – около 50 тыс. чел.

На районном уровне размещаются следующие типы комплексов:

детско-юношеские спортивные школы;

парковые сооружения физической рекреации;

комплексы спортивных сооружений (спортзалы, бассейны открытые);

открытые плоскостные сооружения;

спортзалы.

Местные комплексы спортсооружений, приближенные к жилью, включают спортивные залы и открытые плоскостные спортсооружения. Предлагаемое размещение – центры МО сельских поселений, а также крупные сельские поселения.

Приоритетным направлением деятельности в этой сфере на среднесрочный период будет совершенствование развития детско-юношеского спорта, расширение сети спортивных школ и коллективов физической культуры, создание физкультурно-оздоровительных и спортивных подростковых клубов по месту жительства.

В настоящее время на территории области действуют 1994 спортивных сооружения. В том числе:

2 дворца спорта,

559 спортивных залов;

34 плавательных бассейна,

- 30 стадионов;
- 16 спортивных баз;
- 18 детско-юношеских спортивных школ.

Необходимо отметить достижения Тульской области в привлечении инвестиций на строительство физкультурно-спортивных сооружений. На средства благотворительного фонда «Новое поколение» совместно с высшим органом исполнительной власти области построен «Универсальный спортивный комплекс» в Пролетарском районе города Тулы. На средства общественного объединения «Союз конькобежцев России» в 2008 году в Зареченском районе города Тулы построен многофункциональный комплекс с искусственной ледовой дорожкой.

В рамках государственной программы Тульской области «Развитие физической культуры, спорта и повышение эффективности реализации молодежной политики Тульской области», утвержденной постановлением правительства Тульской области от 09.12.2013 № 725 осуществлялось строительство следующих объектов:

физкультурно-оздоровительный комплекс с универсальным игровым залом в пос. Шатск муниципального образования город Тула;

физкультурно-оздоровительный комплекс с универсальным игровым залом в г. Узловая Тульской области;

физкультурно-оздоровительный комплекс с универсальным игровым залом и плавательным бассейном в г. Веневе Тульской области.

Развитие спортивной туристической деятельности на территории области призвано выполнять как важную социальную, так и экономическую функции. С одной стороны, это эффективное средство оздоровления населения, с другой - одна из высокодоходных и динамично развивающихся отраслей экономики. Туризм способствует диверсификации экономики региона, развивая связь, транспорт, торговлю, общественное питание, строительство, сельское хозяйство, сувенирное производство.

Приоритетным направлением деятельности в этой сфере должны стать популяризация уже сложившихся и формирование новых туристических маршрутов, программ, услуг, активное продвижение их на внутренний и международный рынки.

Пути реализации:

развитие внутреннего и въездного туризма на основе сохранения и рационального использования культурно-исторического и природного ресурсов государственного мемориального историко-художественного заповедника В.Д. Поленова, государственного мемориального и природного заповедника «Музей-усадьба Л.Н. Толстого «Ясная Поляна», государственного военно-исторического и природного музея-заповедника «Куликово поле» и других территорий области;

популяризация водных туристских маршрутов по рекам Оке, Дону, Упе и их притокам;

продвижение на региональный и российский рынки услуг лечебно-оздоровительного туризма на базе таких объектов, как санатории – курорты: «Егнышевка», «Алексин бор», «Окский плес»; санаторий-профилакторий

«Дружба», санаторий «Строитель», санаторно-реабилитационный центр «Молния», лечебно-оздоровительный пансионат «Шахтер», профилакторий «Буныревский» (Алексинский район), санаторий-курорт «Велегож» (Заокский район);

создание гостиничных цепей, в том числе на базе памятников историко-культурного наследия;

широкомасштабное проведение рекламно-информационной компании в средствах массовой информации;

развитие выставочно-ярмарочной деятельности в сфере туризма.

Решение поставленных задач позволит обеспечить увеличение численности населения, занимающегося физкультурой и спортом, будет способствовать вовлечению его в занятие туризмом, увеличит поток российских и иностранных туристов в область.

Основными задачами в этой сфере являются:

осуществление на территории муниципальных образований единой политики в развитии физической культуры и спорта, опирающейся на целостную правовую и нормативную базу;

совершенствование учебно-методического и информационно-образовательного обеспечения населения по вопросам физической культуры и спорта;

создание системы мониторинга физической подготовленности учащейся молодежи и населения муниципального образования, осуществление оздоровительной и профилактической работы на основе целевых спортивно-оздоровительных программ;

внедрение физической культуры и спорта в режим учебы, труда и отдыха различных социально-демографических групп населения, формирование у населения потребности в систематических занятиях физической культурой и спортом;

совершенствование форм организации физкультурно-оздоровительной и спортивно-массовой работы среди различных категорий и групп населения;

подготовка полноценного спортивного резерва и развитие спорта высших достижений, поддержка команд по игровым видам спорта;

создание сети физкультурно-оздоровительных и спортивных сооружений, доступных для различных социально-демографических групп населения, способных обеспечить на высоком уровне учебно-тренировочный процесс команд мастеров и сборных команд и учащихся ДЮСШ;

укрепление материально-технической базы спорта.

ПРОЕКТНЫЕ ПРЕДЛОЖЕНИЯ

Задача данной работы – предложить рациональную систему центров обслуживания населения учреждениями физкультуры и спорта в масштабах Тульской области на перспективу. Исходя из системы расселения, динамики численности населения, транспортной инфраструктуры, насыщенности территории профильными объектами, обеспечивающими максимально возможное

территориальное выравнивание уровня обслуживания населения по всей территории области, предлагается следующая градация центров.

Областной центр (региональный), г. Тула, центр – полный комплекс объектов периодического, эпизодического и уникального обслуживания: Дворцы спорта, крупные спортивные базы, крупные спортивные комплексы, бассейны.

Субрегиональный центр, г. Новомосковск – полный комплекс объектов периодического, эпизодического и уникального обслуживания: Дворцы спорта, крупные спортивные базы, крупные спортивные комплексы, бассейны и дублирует функции областного центра.

Межрайонные центры – полный комплекс объектов периодического, эпизодического обслуживания и отдельными объектами уникального обслуживания (г. Тула, г. Новомосковск, г. Богородицк, г. Ефремов, г. Алексин, г. Суворов, г. Плавск). На этом уровне представлены следующие учреждения: стадионы, бассейны, спортзалы, детско-юношеские спортивные школы.

Принятая ступенчатая система обслуживания предусматривает наряду с количественным, качественное нарастание сети учреждений системы физкультуры и спорта.

Предлагаемая система должна быть детализирована на следующих стадиях проектно-планировочных работ в схемах территориального планирования муниципальных образований и Генеральных планах городов.

ПРОЕКТНЫЕ ПРЕДЛОЖЕНИЯ ПО ПОДРАЗДЕЛУ

В системе «социальной инфраструктуры» предлагаемая схема рассматривает следующие основные отрасли (объекты) обслуживания:

культурно-просветительного обслуживания (организации образования и воспитания, театральные зрелищные учреждения);

лечебно-оздоровительного обслуживания (медицинские учреждения, физкультурно-оздоровительные объекты).

В зависимости от нормативной частоты посещения населением объекты культурно-бытового обслуживания подразделяются на:

повседневного пользования – посещаются каждым клиентом не менее трех раз в неделю;

периодического пользования – посещаются от двух раз в неделю до трех раз в месяц.

В соответствии с указанной дифференциацией выделяются 2 типа объектов культурно-бытового обслуживания:

объекты стандартного обслуживания направлены на удовлетворение наиболее массовых потребностей населения в услугах повседневного или периодического спроса. Они должны быть приближены к местам проживания основного контингента потенциальных потребителей;

объекты специализированного обслуживания характеризуются ориентацией на удовлетворение потребностей населения в услугах относительно редкого (эпизодического) спроса, требующих, как правило, для своего удовлетворения относительно сложной технологии, высококвалифицированных кадров.

Объекты данного типа тяготеют к крупным городам и развитым узлам межпоселенческого пассажирского транспорта.

Учреждения социально-культурного обслуживания характеризуются также разной степенью «закрепленности» посетителей за определенными объектами и соответственно подразделяются на учреждения обслуживания:

«административно-закрепленная» зона тяготения - определена границами определенной территориальной или хозяйственной деятельности республики, района, города, муниципального образования (государственные учреждения медицинского обслуживания, образования, воспитания и соцобеспечения, не считая учреждений, оказывающих платные услуги);

«административно-нерегулируемая» зона тяготения – объекты, посещение которых может осуществляться жителями любого населенного пункта по их собственному выбору в пределах допустимых затрат времени на маятниковые передвижения (учреждения торговли, бытового обслуживания, культуры и т.п.).

В представленном проекте разработаны принципиальные предложения по оптимизации территориальной организации социальной инфраструктуры, взаимоувязанной с проектируемой системой расселения и транспортной инфраструктурой, обеспечивающей максимально возможное территориальное выравнивание уровня обслуживания населения по всей территории области.

Предложения по пространственно-территориальной организации социально-культурного обслуживания Тульской области базируются на:

- прогнозе перспективного развития систем расселения;
- предлагаемом развитии дорожно-транспортной сети;
- учете межселенных трудовых, культурно-бытовых связей;
- особенностях сложившейся социальной инфраструктуры.

Кроме того, по мере необходимости могут организовываться «кустовые» (межхозяйственные) центры с элементами как повседневного, так и периодического обслуживания. Местоположение этих центров возможно определить на следующей стадии проектирования – в схеме районной планировки муниципального района.

Принятая ступенчатая система обслуживания предусматривает наряду с количественным, качественное нарастание сети учреждений социально-культурного обслуживания в зависимости от численности населения в зонах влияния центров, характера работы учреждений и частоты пользования ими (от центров с элементарным набором учреждений до межрайонных и регионального) – с организацией высших форм эпизодического обслуживания.

Размещение центров межселенного обслуживания в Тульской области различных рангов основывается на следующих положениях:

населенный пункт выделяется в качестве центра межселенного обслуживания, если существующий или проектируемый в нем комплекс учреждений и предприятий относится к более высокому уровню организации системы культурно-бытового обслуживания, чем в соседних, расположенных в пределах «комфортной» для данного уровня транспортной доступности поселений;

центр определенного ранга, помимо объектов, соответствующего этому рангу наиболее высокого уровня обслуживания, включает в свой состав также полный комплекс учреждений и предприятий, относящихся к остальным более низким уровням;

общий объем межселенных функций, выполняемых центром того или иного ранга, определен набором функций всех локализованных в нем уровней обслуживания за вычетом тех из них, которые размещены здесь лишь для удовлетворения потребностей собственного населения центра.

При выборе центров культурно-бытового обслуживания различного ранга также учитывалось их административное, хозяйственное, культурное и историческое значение, а также величина и плотность населения территорий, находящихся в радиусе «комфортной» транспортной доступности.

Проектные предложения по развитию сферы обслуживания направлены на получение комплексного социально-экономического эффекта путем рациональной функционально-планировочной организации сети объектов социальной инфраструктуры.

Под влиянием этих тенденций объекты социальной инфраструктуры объединяются в локальные территориальные образования, формируется сеть населенных пунктов - полифункциональных центров обслуживания.

В этих центрах помимо объектов культурно-бытового обслуживания, относящихся к внутриселенческой социальной инфраструктуре, направленной на удовлетворение потребностей собственного населения, предполагается размещение учреждений и предприятий, выполняющих межселенные функции и удовлетворяющих потребности сопряженного населения.

На территории Тульской области представлена следующая иерархия центров социально-культурного обслуживания:

региональный (областной) – г. Тула, центр с полным комплексом объектов периодического, эпизодического и уникального обслуживания;

субрегиональные центры – г. Новомосковск с полным комплексом объектов периодического, эпизодического и уникального обслуживания;

межрайонные центры – г. Тула, г. Новомосковск, г. Богородицк, г. Ефремов, г. Алексин, г. Суворов, г. Плавск с полным комплексом объектов периодического, эпизодического обслуживания и отдельными объектами уникального обслуживания;

районные центры – городские и сельские поселения, наделенные статусом административного центра муниципального района с полным комплексом объектов периодического и частично эпизодического обслуживания;

местные (локальные) центры - совпадающие с центрами МО сельских поселений с полным комплексом учреждений периодического обслуживания;

населенные пункты с элементарным набором учреждений повседневного обслуживания.

Иерархия центров различного ранга предусматривает соответствующий набор учреждений социально-культурного обслуживания по подотраслям (здравоохранение, просвещение и воспитание, культура, искусство, физическая культура и спорт) определенную зону обслуживания, а также определенную численность обслуживаемого населения.

Социально-культурная инфраструктура Тульской области включает в свой состав комплекс размещаемых на территории учреждений, предприятий и сооружений непроизводственной сферы, связанных с удовлетворением разнообразных духовных и материальных потребностей человека.

Проектом предусматривается:

строительство административного здания Тульского областного суда (г. Тула);

реконструкция здания территориального органа Росстата по Тульской области;

строительство здания для размещения ФГУ «Земельная кадастровая палата» и Управления Роснедвижимости по Тульской области (г. Тула);

строительство дома-интерната для умственно отсталых детей в п. Товарковский Тульской области.

9.3. ТУРИСТСКО-РЕКРЕАЦИОННЫЙ КОМПЛЕКС

9.3.1. РЕКРЕАЦИОННО-ТУРИСТИЧЕСКИЙ ПОТЕНЦИАЛ ТЕРРИТОРИИ

Тульская область располагает мощным рекреационным потенциалом:
развитой инфраструктурой;
наличием бальнеологических ресурсов (минеральные воды, лечебные грязи);
территориями с живописными ландшафтами;
густой речной сетью;
благоприятным климатом;
разнообразным растительным и животным миром;
уникальными природными объектами: заповедниками, заказниками;
рекреационными санаторно-курортными учреждениями и рекреационными объектами;
ценным историко-культурным наследием;
историческими городскими поселениями.

Кроме того, Тульская область обладает значительным духовно-религиозным наследием, материализованным в памятниках духовной культуры.

Духовно-религиозный потенциал территории является частью историко-культурного наследия области, поэтому рассматривается в едином с ним комплексе.

9.3.1.1. РЕКРЕАЦИЯ ПРИРОДНЫЕ УСЛОВИЯ И РЕСУРСЫ

Природные рекреационные ресурсы представляют собой комплекс физических, биологических и энергоинформационных элементов и сил природы, которые используются в процессе восстановления и развития физических и духовных сил человека.

Практически все природные условия Тульской области благоприятствуют развитию рекреации и ее отдельных видов – туризма, спорта, но степень использования их различна и зависит от рекреационного спроса.

Вовлечение природных ресурсов в процесс рекреационной деятельности различно по характеру:

- воспринимается зрительно – пейзажи, экскурсионные объекты и др.;
- используется без прямого расходования;
- непосредственно расходуется в процессе рекреации.

Особое внимание уделяется природным ресурсам с точки зрения их использования для активного отдыха населения, а также для профилактических и лечебно-оздоровительных мероприятий.

Территория по степени пригодности рельефа для рекреационной деятельности оценивается как сравнительно благоприятная. Территория представляет собой пологоволнистую равнину.

Самой возвышенной частью территории является крайний юг области - это Плавское плато. Территория области богата ландшафтными (25) и геологическими (5) памятниками природы.

Живописные ландшафты, сформированные рельефом, могут использоваться в научно-познавательном и рекреационном значении. Ландшафты представляют собой основу рекреационного развития области.

Водные ресурсы. Реки, озера, пруды, водохранилища создают многообразие рекреационных возможностей, которые дополняют источники минеральных вод и значительные запасы пресных подземных вод.

Территория покрыта густой сетью рек, что придает ей привлекательный вид, благоприятный для отдыха и туризма. Основными крупными водными артериями являются реки Дон, Ока, Упа, Красивая Меча. В области имеется множество прудов и водохранилищ.

Ока - второй по величине приток Волги и крупнейшая река области. Упа - самый крупный приток Оки в пределах области.

Систему реки Дона, в пределах области, составляют верховья Дона и его приток - р. Красивая Меча с их более мелкими притоками.

Главные притоки Дона – Быстрая Сосна, Красивая Меча, Снова, Вязовня и другие, стекающие со Среднерусской возвышенности, имеют значительный уклон и быстрое течение.

Использование рек и озер возможно для водного туризма, любительского и спортивного рыболовства, отдыха на пляжах.

Большинство водоемов области используется в рекреационных целях – для купания, рыболовства, любительского, спортивного и водного туризма.

Кроме естественных водоемов большим спросом пользуются и искусственные – пруды и водохранилища.

Климат. По климатическим условиям Тульская область благоприятна для рекреационной деятельности. Климат Тульской области умеренно-континентальный с теплым летом и умеренно холодной зимой.

Климат обладает в целом целебными свойствами и наиболее благоприятен для летних видов отдыха и, в меньшей степени, для зимних видов отдыха и туризма.

Климат благоприятен для отдыха и лечения людей, проживающих в средней полосе России с противопоказаниями жаркого сухого лета.

Для полноценного использования климатических ресурсов для рекреационных целей, необходимо проведение мероприятий по защите воздушной среды, от загрязнения выбросами промышленных предприятий.

Растительный и животный мир. Растительный и животный мир Тульской области богат и разнообразен – около 1432 видов сосудистых растений, около 54 видов млекопитающих, 200-250 видов птиц, около 3500 видов насекомых. В естественных водоемах насчитывается до 38 видов рыб. Богатый растительный и

животный мир благоприятен для таких видов рекреационного использования, как охота и рыболовство, а также познавательного туризма.

Современная лесная растительность Тульской области разнообразна и сосредоточена, в основном, вдоль рек Оки, Упы, Дона и их притоков, лесистость области составляет 14%, а в южных районах 2-5%.

В рекреационном отношении с точки зрения лесорастительных условий наиболее благоприятными для организации различных видов отдыха являются дубовые широколиственные леса в Алексинском, Заокском, Дубенском, Одоевском районах.

В качестве объекта рекреационного лесопользования в территориальном отношении можно рассматривать все земли государственного лесного фонда. Рекреационные функции лесов недостаточны.

Уникальные объекты природы – особо охраняемые природные территории. На территории области находятся уникальные объекты природы, представляющие интерес с точки зрения туризма, отдыха, научного познания: заповедники (2), заказники (1), памятники природы (50), перечень которых приведен в таблице.

УНИКАЛЬНЫЕ ОБЪЕКТЫ ПРИРОДЫ

№ п/п	Наименование объекта	Месторасположение, (район, населенный пункт)	Рекреационное использование
Природные заповедники			
1	Государственный мемориальный историко-художественный заповедник В.Д. Поленова	Заокский	Научное, культурное, эстетическое, познавательное.
2	Государственный мемориальный и природный заповедник «Музей-усадьба Л.Н. Толстого «Ясная Поляна»	Щекинский	Научно-культурное, эстетическое, познавательное
Природные заказники			
	Ландшафтные заказники		Познавательный туризм, перспективное место отдыха
1	Крапивенский	Щекинский	Познавательный туризм, перспективное место отдыха
Дендрологические памятники природы			
1	Богородицкий парк А.Т. Болотова	Богородицкий	Культурно-оздоровительное и научно-познавательное
2	Центральный парк культуры и отдыха им.П.П. Белоусова	г.Тула	Культурно-оздоровительное и научно-познавательное
3	Комсомольский парк	г.Тула	Культурно-оздоровительное и научно-познавательное

№ п/п	Наименование объекта	Месторасположение, (район, населенный пункт)	Рекреационное использование
4	Парк культуры машиностроителей	Узловский	Культурно-оздоровительное и научно-познавательное
5	Железнодорожный парк	Узловский	Культурно-оздоровительное и научно-познавательное
6	Лесопарк им.50-летия ВЛКСМ	Узловский	Культурно-оздоровительное и научно-познавательное
7	Бежин луг	Чернский	Культурно-оздоровительное и научно-познавательное
8	Дендрарий старой лесной школы	Щекинский	Культурно-оздоровительное и научно-познавательное
9	Памятник природы культуры веймутовой сосны	Щекинский	Культурно-оздоровительное и научно-познавательное
10	Культуры лиственницы сибирской 1870 г.	Щекинский	Культурно-оздоровительное и научно-познавательное
11	Еловая аллея А.И. Успенского	Щекинский	Культурно-оздоровительное и научно-познавательное
12	Культуры лиственницы сибирской	Щекинский	Культурно-оздоровительное и научно-познавательное
13	Культуры кедровой сибирской сосны	Щекинский	Культурно-оздоровительное и научно-познавательное
14	Захарьинский лесостепной комплекс	Ясногорский	Культурно-оздоровительное и научно-познавательное
15	Сосновый бор на реке Восьма	Ясногорский	Культурно-оздоровительное и научно-познавательное
Ландшафтные и ландшафтно-биологические памятники природы			
1	Алексин бор	Алексинский	Научно-познавательное
2	Дубы «Девять братьев»	Арсеньевский	Научно-познавательное
3	Большеберезовское болото	Богородицкий	Научно-познавательное
4	Степное урочище «Нижний дубик»	Богородицкий	Научно-познавательное

№ п/п	Наименование объекта	Месторасположение, (район, населенный пункт)	Рекреационное использование
5	Урочище «Излучина»	Веневский	Туристско-экскурсионное
6	Урочище «Ключи»	Веневский	Туристско-экскурсионное
7	Урочища «Солдатское», «Шилова гора», «Пожар», «Резвяковский», «Займище»	Ефремовский	Туристско-экскурсионное
8	Каменная гора	Ефремовский	Научно-познавательное
9	Утес «Галочник»	Ефремовский	Научно-познавательное
10	Красная гора	Ефремовский	Научно-познавательное
11	«Конь камень»	Ефремовский	Научно-познавательное
12	Участок ковыльной степи у с. Козье	Ефремовский	Научно-познавательное
13	Зеленая зона дома отдыха «Велегож»	Заокский	Научно-познавательное
14	Зеленая зона турбазы «Велегож»	Заокский	Научно-познавательное
15	Музей-усадьба А.Т. Болотова	Заокский	Туристско-экскурсионное
16	Разуваев лес	Кимовский	Туристско-экскурсионное
17	Урочище «Татинки»	Кимовский	Туристско-экскурсионное
18	Урочище «Водяное поле»	Куркинский	Туристско-экскурсионное
19	Урочище «Средний дубик»	Куркинский	Туристско-экскурсионное
20	Бегичевский лес	Куркинский	Туристско-экскурсионное
21	Загорьевский лес	Куркинский	Туристско-экскурсионное
22	Степное урочище «Горки»	Куркинский	Туристско-экскурсионное
3	Урочище «Рыхотка»	Куркинский	Туристско-экскурсионное
24	Прудковский участок лунника оживающего	Одоевский	Туристско-экскурсионное
25	Зеленая зона санатория «Краинка»	Суворовский	Туристско-экскурсионное
Гидрологические памятники природы			
1	Источник «Блаженной старицы Ефросиньи»	Алексинский	Туристско-экскурсионное
2	Карстовые озера «Бездонное» и «Бездонье»	Кимовский	Туристско-экскурсионное

№ п/п	Наименование объекта	Месторасположение, (район, населенный пункт)	Рекреационное использование
3	Красное озеро	Киреевский	Туристско-экскурсионное
4	Карстовое озеро у д.Новая деревня	Новомосковский	Туристско-экскурсионное
5	Лихвинский разрез	Суворовский	Туристско-экскурсионное
Геологические памятники природы			
1	Скальные обнажения известняков в долине р. Осетр у д. Венев-Монастырь	Веневский	Туристско-экскурсионное
2	Обнажение целестиносодержащих известняков у с. Себино	Кимовский	Туристско-экскурсионное
3	Карстовая воронка у д. Ливенское	Ленинский	Научно-познавательное
4	Система подземных ходов у с. Гремячье	Новомосковский	Туристско-экскурсионное
5	Геологическое обнажение «Белая Гора»	Плавский	Туристско-экскурсионное

Наибольший интерес с точки зрения научного познания и туристско-экскурсионной деятельности представляют заповедники: государственный мемориальный историко-художественный заповедник В.Д. Поленова, государственный мемориальный природный заповедник «Музей-усадьба Л.Н. Толстого «Ясная Поляна»); геологический памятник природы: «Система подземных ходов у с.Гремячье.

САНАТОРНО-КУРОРТНЫЕ РЕСУРСЫ

Тульская область располагает определенным потенциалом бальнеологических ресурсов. На территории Тульской области используются в лечебных целях минеральные воды. Уникальные по своему составу и лечебным свойствам минеральная вода и лечебные грязи привлекают на курорты значительное количество людей из разных регионов России.

Санатории-курорты «Егнышевка», «Алексин бор», «Окский плес», санаторий-профилакторий «Дружба» расположены в г. Алексине. В Алексинском районе также расположен санаторий «Строитель», санаторно-реабилитационный центр «Молния», лечебно-оздоровительный пансионат «Шахтер», профилакторий «Буныревский». Санаторий-курорт «Велегож» расположен в с. Велегож Заокского района.

На территории Тульской области расположено: детских оздоровительных учреждений - 709, санаторно-курортных организаций и организаций отдыха – 44,

санаториев-профилакториев – 11, баз отдыха и других организаций отдыха – 15 (Тульский статистический сборник за 2005 год).

В целом, учреждения отдыха не обеспечивают потребности населения. Не хватает также мотелей, кемпингов, охотничьих и рыболовных баз, лыжных станций.

Уровень сервиса учреждений отдыха не отвечает современным требованиям, но при соответствующем изменении, может стать неплохим источником дохода.

Рекреационные функции области являются одним из перспективных направлений регионального развития в новой социально-экономической ситуации. Развитие рекреационного комплекса надо рассматривать как одно из приоритетных направлений хозяйственной деятельности и территориального планирования.

Все это создает предпосылки для развития мощного туристско-рекреационного комплекса межрегионального, общероссийского и международного значения.

9.3.1.2. ТУРИЗМ

Одним из массовых видов рекреационной деятельности является туризм. Он сочетает в себе отдых, оздоровление, культурно-познавательную деятельность и общение (научные конференции, специальные культурные программы и др.).

В зависимости от целей путешествия туризм подразделяется на:

- познавательный туризм;
- деловой туризм;
- спортивный и оздоровительный.

К познавательному туризму относится маршрутный, этнический, автомобильный.

Тульская область имеет большой туристско-экскурсионный потенциал и обладает значительными туристическими ресурсами, как составляющими индустрии туризма, необходимыми для интенсивного развития туризма, включающими в себя:

объекты культурного наследия (памятники, ансамбли, достопримечательные места);

- исторические городские поселения;
- сеть учреждений досугово-культурного типа.

Широко распространен экскурсионный туризм с заранее объявленной культурной программой.

Разработанная несколькими туристическими агентствами система маршрутов и экскурсий, охватывает практически всю территорию области.

Получили развитие организованные одно-двух-трехдневные автобусные экскурсионные маршруты, ориентированные на посещение историко-культурных достопримечательностей:

- по г. Туле (обзорный);
- Тула-Ясная Поляна;
- Тула-Ясная Поляна-Кочаки-Козлова Засака;
- Тула-Ясная Поляна-Никольское-Вяземское;

Тула - «Куликово поле» (п. Епифань, с. Монастырщина) – Тула;

Тула - «Куликово поле» - Богородицк - Тула;

Тула - Поленово (Дворяниново, Богородицк, Колюпаново, Савино) - Тула.

На территории области в результате археологических раскопок выявлено большое количество памятников археологии, многие из них занимают значительные территории (курганы, городища, селища).

Этнический туризм – новый вид рекреации, не получивший должного развития в области, но имеющий большие предпосылки для своего развития. В настоящее время на территории Тульской области возрождено 35 видов народных ремесел и промыслов: резьба по дереву, плетение из лозы, вышивание, инкрустация дерева металлом и перламутром (всечка), кружевоплетение, гончарное производство, изготовление филимоновской игрушки, изготовление глиняных игрушек. Многие фольклорно-песенные, театрализованные и литературные праздники получили статус областных: всероссийским стал литературно-песенный праздник «Тургеневское лето» на территории «Бежин луг», «Яснополянская осень»; праздники, посвященные В.А. Жуковскому, А.С. Хомякову, А.Т. Болотову, годовщинам исторической битвы на Куликовском поле. Возрождены массовые народные гулянья в Ясной Поляне на Рождество и Троицу, проводится «Праздник крапивы» в п. Крапивна Щекинского района.

В экскурсионно-познавательных целях интересно посещение мест с развитием народных промыслов.

Область обладает рядом благоприятных факторов для развития автотуризма: наличие разветвленной сети автомобильных дорог, имеющих удобные выходы на соседние области – Московскую, Калужскую, Рязанскую, Орловскую, Липецкую.

Через область проходят автомагистрали федерального значения М-2 (Белгород-Харьков), М-4 – «Дон» и в непосредственной близости от нее автомагистраль М-6 – «Каспий», обеспечивающие связь с дальними регионами. Тульская область – один из наиболее развитых регионов России с высокими экономическими возможностями. В связи с этим в области может получить дальнейшее развитие деловой туризм, для которого необходимы объекты туристического комплекса и гостиничного хозяйства, недостаточные в настоящее время.

Спортивный туризм, включает в себя катание на лодках, путешествие на байдарках, спортивное ориентирование. Тульская область располагает значительными возможностями для водного туризма, которые представляют реки Ока, Упа, Дон и их основные притоки – Красивая Меча, Уперта, Непрядва.

Специфической разновидностью спортивного туризма является охота и рыбная ловля, предпосылками для которого является развитая сеть рек, озер, наличие охотохозяйств на территории области.

Оздоровительный туризм в области получил главным образом развитие по берегам рек Дона и Оки.

К объектам инфраструктуры оздоровительного туризма относятся туристические гостиницы, турбазы, лыжные базы, базы отдыха, сеть которых в области практически неразвита.

В настоящее время на территории области находится – баз отдыха и кемпингов – 15, санаториев и пансионатов с лечением - 17, из них детские санатории – 8.

В области функционирует 48 организаций гостиничного типа вместимостью 3,7 тыс. мест (по данным Статбюллетеня федеральной (службы государственной статистики по Тульской области за 2005 г.).

По своим уникальным объектам историко-культурного значения Тульская область может стать не только объектом регионального экскурсионного туризма, но и межрегионального и международного туризма.

Тульская область обладает значительными и уникальными объектами культурного наследия, представленными памятниками градостроительства и архитектуры, памятниками истории и искусства, археологическими памятниками (всего 1939).

Приведенные туристические ресурсы могут стать базой для экскурсионно-туристических походов и поездок в области.

Под охраной государства в области находится свыше 900 памятников истории и культуры, многие из них уникальны.

К культурному достоянию области относятся дворцы и дома культуры, клубы, государственные музеи с филиалами, ведомственные, общественные и частные музеи, парки культуры и отдыха, выставочные залы.

Значительный интерес для туристов представляют основные историко-культурные центры - музеи: государственный военно-исторический и природный музей-заповедник «Куликово поле», музеи-усадьбы: «Ясная поляна» Л.Н. Толстого (особо ценный объект культурного наследия народов Российской Федерации), «Поленово» В.Д. Поленова, «Богучарово» А.С. Хомякова, музей И.А. Бунина в Ефремове, родовое имение семьи Толстых, Никольское-Вяземское, Богородицкий дворец-музей и парк, музейно-выставочный центр «Тульские древности», Тульский областной историко-архитектурный и литературный музей, краеведческие музеи в Белеве, Одоеве, Ефремове; Тульский государственный музей оружия, Тульский музей изобразительных искусств, историко-мемориальный музей «Некрополь Демидовых, древние православные монастыри, храмы; многие другие памятные и заповедные места, связанные с историей России, жизнью и деятельностью знаменитых писателей, поэтов, художников и других выдающихся деятелей государства.

Для обеспечения сохранности памятника и ближайшей к нему среды предусматривается охранная зона памятника.

Решением Исполнительного Комитета Тульского областного Совета Народных Депутатов от 24 апреля 1987 года № 8-261 утверждена охранная зона вокруг Государственного и мемориального и природного заповедника «Музей-усадьба Л.Н. Толстого «Ясная Поляна», создающая оптимальные условия для его сохранения.

Установлены границы охранных зон ниже приведенных памятников, по временной схеме (не утверждены в соответствии с законодательством):

Государственного мемориального и природного музея-заповедника В.Д. Поленова;

Усадьбы А.С. Хомякова «Богучарово» (п. Октябрьский Ленинского района).
Границы зон охраны памятников нанесены на карте (схеме) «Границы зон с особыми условиями использования территории».

СОСТОЯНИЕ ТУРИСТИЧЕСКОЙ ОТРАСЛИ

Туризм в Тульской области – динамично развивающаяся, перспективная отрасль экономики. Благоприятные климатические условия, богатый природный комплекс и историко-культурный потенциал региона позволяют развивать активные формы туризма: сельский, экологический и оздоровительный. В области проводится большая и систематическая работа по дальнейшему продвижению туристической отрасли на всероссийский и международный рынок. Ежегодно поток туристов, посещающих область с экскурсионными, оздоровительными и деловыми целями, увеличивается на 10-15%. По данным туристических фирм общий годовой поток туристов в области в 2006 году составил 107 тыс. человек, в том числе туристы из города Тулы и области составляют 43,9%. В 2006 году музеи Тулы и области посетило 947 тыс. человек.

Экскурсионно-туристическое образование сложилось на базе городов и поселков – экскурсионных центров и объектов, связанных единой отраслевой системой управления (Совет по туризму и экскурсиям) и единой программой (Комитет по физической культуре, спорту и туризму).

Для развития международного туризма, требующего наличия высококачественных и разнообразных досугово-культурных объектов и программ, сеть учреждений подобного типа в области недостаточно развита. Несмотря на большой туристский потенциал, Тульская область занимает пока довольно скромное место, как на российском, так и на мировом туристическом рынках. Это объясняется неразвитостью инфраструктуры туризма и несоответствием международным стандартам условий комфорта и состава услуг.

9.3.2. ПРОЕКТНЫЕ ПРЕДЛОЖЕНИЯ. РЕКРЕАЦИОННО-ТУРИСТИЧЕСКОЕ РАЙОНИРОВАНИЕ

Рекреационный вид деятельности является одним из стратегических направлений развития территории области и перспективным видом хозяйственного освоения территории.

В настоящее время в Тульской области еще не сложился единый территориальный многоотраслевой рекреационный комплекс, создание которого является задачей перспективного развития отрасли.

Для превращения Тульской области в крупный и перспективный рекреационный регион общероссийского значения необходимы значительные преобразования рекреационно-туристической системы и инфраструктурное обустройство территории.

В целом, наличие уникальных объектов культурного наследия и исторических городских поселений, а также рекреационных ресурсов могут

служить предпосылками для развития рекреационно-туристического комплекса межрегионального и общероссийского значения.

Высокое историко-культурное наполнение территории, будет способствовать развитию туристической отрасли в регионе, может стать одним из направлений непроизводственной градообразующей сферы экономики.

Исходя из обзора комплекса природных условий и ресурсов, а также рекреационно-туристического потенциала области, проектом предлагается:

1. Выделение 3-х основных рекреационно-туристических районов: 2-х районов условно названных по названию рек, к которым они привязаны, и центральный район (пригород города Тулы).

Окский рекреационно-туристический район включает в себя Заокский, Алексинский, Дубенский, Суворовский, Одоевский, Белевский, Арсеньевский, Плавский, Чернский, Тепло-Огаревский, Каменский районы. Центром обслуживания данного района предлагается город Суворов. Данный район обладает самыми благоприятными условиями для организации разных видов отдыха и туризма. Целительный воздух сосновых боров, быстрые воды реки Оки, бальнеологические ресурсы, исторические памятные места и зоны отдыха привлекают сюда множество туристов. На территории района находится заповедник «Поленово», бальнеологический курорт «Краинка», известные здравницы: санатории, санатории-курорты, лечебно-оздоровительные пансионаты, базы отдыха, детские оздоровительные лагеря.

Центральный рекреационно-туристический район включает в себя пригородные объекты рекреации города Тулы, Ленинский, Щекинский, Ясногорский, Киреевский районы. Центром обслуживания данного района предлагается город Тула. На территории района расположен особо ценный объект культурного наследия народов Российской Федерации – музей-усадьба «Ясная Поляна». Территория рекреационного района обладает значительным туристско-рекреационным потенциалом, большим количеством объектов культурного наследия. Район интересен своими усадьбами, местами жительства известных людей.

Донской рекреационно-туристический район включает в себя Веневский, Узловский, Кимовский, Куркинский, Богородицкий, Воловский, Ефремовский районы, Новомосковский округ. Центром обслуживания данного района предлагается город Новомосковск. Донской район по сравнению с Окским рекреационно-туристическим районом отличается меньшей лесистостью территории. Территория района богата художественными краеведческими музеями, домами-музеями, памятниками истории и архитектуры, рекреационными комплексами. На территории района расположен государственный военно-исторический и природный музей-заповедник «Куликово поле».

2. Выделение двух рекреационных коридоров вдоль рек Дон и Ока с включением в них существующих лесных массивов, территорий заповедников, заказников, зон детского и смешанного отдыха, памятников природы, объектов культурно-исторического наследия и рекреационных, пригородных зон отдыха, санаторно-курортной зоны г. Тулы;

3. Создание кольцевого туристического маршрута «По Тульскому краю» с заездом во все исторические места.

Для поддержания природного равновесия и сохранения рекреационного потенциала территории необходимо:

создать перспективную схему развития районов с зонированием на ландшафтной основе и рекомендациями по организации рекреационной деятельности, рекомендовано на следующих стадиях проектирования;

разработать схему охраняемых территорий, предусмотреть в ней, кроме памятников природы, другие категории охраняемых объектов с различными режимами охраны;

продолжить создание экологических троп, которые позволят развивать познавательный туризм и более рационально распределять по территории потоки рекреантов.

В настоящий момент рекреационно-туристическая деятельность в Тульской области требует искать пути повышения эффективности ее территориальной организации. Развитие территориальной структуры рекреационной системы области невозможно без создания привлекательных условий для инвесторов, их вложения быстро окупятся.

Необходимо развивать различные виды гостиничного обслуживания. Оживление гостиничного бизнеса, появление собственных гостиничных «цепей», даст мощное развитие для инвестиций.

Кроме того, необходимо создавать межрегиональные туристические союзы. Одним из перспективных направлений развития туризма может стать развитие паломнического движения и паломнической структуры, которая может объединить в себе несколько областей – Тульскую, Липецкую, Калужскую.

Полноценно развитая туристическая отрасль региона будет способна в будущем увеличить доходность муниципальных образований и повлияет на оздоровление социальной экономики области.

9.3.3. ОХРАНА ПАМЯТНИКОВ ИСТОРИИ И КУЛЬТУРЫ

9.3.3.1. ОБЩАЯ ОЦЕНКА ИСТОРИКО-КУЛЬТУРНОГО НАСЛЕДИЯ

При разработке проектных предложений по пространственно-планировочной организации территории необходимо уделить особое внимание проблеме охраны и использования памятников уникального историко-культурного наследия Тульской области.

Предложения по восстановлению, охране и использованию памятников истории и культуры (организация исторических заповедников, туристических маршрутов) должны учитывать:

современное состояние историко-культурного наследия;

перечень и классификацию выявленных памятников истории и культуры;

проблемы восстановления и охраны памятников;

показ местоположения памятников на карте-схеме, с выявлением исторически ценных территорий.

К объектам культурного наследия (в соответствии с Федеральным законом от 25 июня 2002 года № 73-ФЗ «Об объектах культурного наследия (памятниках истории, культуры) народов Российской Федерации») относятся объекты недвижимого имущества со связанными с ними произведениями живописи, скульптуры, декоративно-прикладного искусства, эстетики, этнологии или антропологии, социальной культуры и являющиеся свидетельством эпох и цивилизации, подлинными источниками информации о зарождении и развитии культуры.

В соответствии с общепринятой классификацией объекты культурного наследия в данной работе подразделяются на следующие виды.

Памятники

Отдельные постройки, здания и сооружения с исторически сложившимися территориями (в том числе памятники религиозного назначения: церкви, колокольни, часовни, мечети, буддийские храмы, синагоги, молельные дома и другие объекты, специально предназначенные для богослужений);

мемориальные квартиры;

мавзолеи, отдельные захоронения;

произведения монументального искусства частично или полностью скрытые в земле или под водой, следы существования человека, включая все движимые предметы, имеющие к ним отношение, основным или одним из основных источников информации, о которых являются археологические раскопки или находки (далее – объекты археологического наследия).

Ансамбли

Четко локализуемые на исторически сложившихся территориях группы изолированных или объединенных памятников, строений, сооружений фортификационного, дворцового, жилого, общественного, административного, а также памятников и сооружений религиозного назначения (храмовые комплексы, монастыри, подворья), в том числе фрагменты исторических планировок и застроек поселений, которые могут быть отнесены к градостроительным ансамблям; произведения ландшафтной архитектуры и садово-паркового искусства (сады, парки, скверы, бульвары), некрополи.

Достопримечательные места

Творения, созданные человеком или совместные творения человека и природы, в том числе места бытования народных художественных промыслов;

центры исторических поселений или фрагменты градостроительной планировки и застройки;

памятные места, культурные и природные ландшафты, связанные с историей формирования народов и иных этнических общностей, историческими (в том числе военными) событиями, жизнью выдающихся исторических личностей;

культурные слои, остатки построек древних городов, городищ, селищ, места совершения религиозных обрядов.

Объекты культурного наследия по действующей классификации подразделяются на следующие категории историко-культурного значения:

объекты культурного наследия федерального значения – объекты, обладающие историко-архитектурной, художественной, научной и мемориальной ценностью, имеющие особое значение для истории и культуры Российской Федерации, а также объекты археологического наследия;

объекты культурного наследия регионального значения – объекты, обладающие историко-архитектурной, художественной, научной и мемориальной ценностью, имеющие особое значение для истории и культуры Тульской области;

объекты культурного наследия местного (муниципального) значения – объекты, обладающие историко-архитектурной, художественной, научной и мемориальной ценностью, имеющие особое значение для истории и культуры муниципального образования.

Земельные участки в границах территорий объектов культурного наследия включенных в единый государственный реестр объектов культурного наследия (памятников истории и культуры) народов Российской Федерации, а также в границах территорий выявленных объектов культурного наследия относятся к землям историко-культурного назначения, правовой режим которых регулируется земельным законодательством Российской Федерации.

Под государственной охраной объектов культурного наследия понимается система правовых, организационных, финансовых, материально-технических, информационных и иных принимаемых органами государственной власти Российской Федерации и органами государственной власти субъектов Российской Федерации в пределах их компетенции мер, направленных на выявление, учет, изучение объектов культурного наследия, предотвращение их разрушения или причинения им вреда, контроль за сохранением и использованием объектов культурного наследия.

Отношение к памятникам истории и культуры, их учет в системе градостроительных мероприятий, при решении архитектурно-пространственной композиции области является основополагающим.

В данном разделе работы, на основе имеющейся из разных источников информации, выявлено существующее положение и подготовлены проектные предложения по включению памятников в пространственно-функциональную среду Тульской области с учетом их реставрации и использования.

Существующее положение. Историко-культурное наследие Тульской области представлено большим количеством памятников архитектуры, истории, археологии, культуры, имеющими историческое и художественное значение.

Графически местоположение их показано на схеме «Рекреация, туризм, объекты культурного наследия».

В области под государственной охраной находятся более пятисот памятников, почти две тысячи памятников истории и культуры являются вновь выявленными. В настоящее время на территории области находятся 42 объекта культурного наследия федерального значения. Мониторинг состояния и использования этих объектов проводился в 2003 году.

Значительное количество памятников относится к памятникам археологии и этнографии, представляющим собой древние стоянки, курганы, городища, кладбища, характеризующие развитие древних поселений, их особенности и географию. Основное их скопление наблюдается в долинах рек Оки, Дона и их притоках, в местах древних поселений, на территориях Веневского, Белевского, Заокского, Куркинского, Суворовского районов.

Могильники, курганы, крупные городища, датированные III-I тыс. лет до н.э, памятники железного и бронзового веков, найденные в этих городищах, представляют большой интерес для науки и развития туризма в Тульской области.

В населенных пунктах Ленинского района сосредоточены архитектурные памятники; памятники, связанные с событиями Великой Отечественной войны, культовые сооружения.

С городами и крупными населенными пунктами области связана жизнь и деятельность таких исторических личностей как И.С. Бунина, В.А. Жуковского, В.Д. Поленова, А.Т. Болотова, Л.Н. Толстого, А.А. Дельвига, Н.А. Вознесенского и других.

В настоящий момент, в силу ряда исторических, социальных и иных причин, историко-культурные ценности Тульской области в большинстве своем находятся в неудовлетворительном состоянии. Вопрос сохранения их в современных условиях представляется чрезвычайно важным.

Учет, инвентаризация, выявление состояния, ремонтно-реставрационные работы памятников проводятся редко.

Памятники продолжают разрушаться также и под воздействием техногенных факторов.

Основными факторами, влияющими на состояние объектов культурного наследия являются:

загрязнение окружающей среды;

эрозия почвы и распашка земель;

застройка и размещение на территории памятников различных производств;

вибрация от транспорта;

нарушение ландшафта (несогласованные отводы участков земель под строительство, в том числе на территории усадебных комплексов; бесконтрольная вырубка садово-парковых ансамблей).

ПРОЕКТНЫЕ ПРЕДЛОЖЕНИЯ

Основными и первоочередными задачами охраны памятников являются:
проведение развернутой программы реставрационных и реконструктивных работ, консервация всех культурно-исторических памятников, находящихся в аварийном состоянии;

разработка комплексной схемы охраны памятников с определением их зон охраны;

выявление ценных исторических систем расселения, связанных с речной сетью;

разработка на базе комплексной схемы охраны памятников социально-экономических программ по использованию памятников за счет придания им новых функций путем переоборудования под музеи, культурные центры, комплексы отдыха и туризма, административные и торговые учреждения в зонах организации туристических центров и прилегающих мест.

Все памятники, расположенные на территории Тульской области, должны быть взяты под государственную охрану. Исключение может быть составлено для некоторой части археологических памятников, находящихся в стадии изучения и определения их исторической ценности.

В данной работе даны предложения по использованию и установлению зон охраны памятников. Предложенные зоны охраны определяют территории, в пределах которых любое строительство должно осуществляться только после разработки проектов охранных зон в полном объеме.

В соответствии с действующими методическими материалами, за основу принимается трехчастная система зон охраны с различной степенью ограничений строительства и хозяйственной деятельности на их территории:

охранные зоны памятников;

зоны регулируемой застройки;

зоны охраняемого природного ландшафта.

В охранные зоны памятников включаются:

непосредственно территорию памятника;

территории, имеющие функциональные связи с памятником;

участки, непосредственно прилегающие к территории памятника и сохранившие, в основном, исторический масштаб застройки и историческую планировку;

участки основных подходов к памятнику от точек наилучшего его визуального восприятия с близких расстояний.

В зоны регулируемой застройки включаются территории, которые не имеют с памятником непосредственных функциональных связей, отстоят от памятника на значительное расстояние и не составляют с ним единой исторической планировочной ситуации.

В зоны охраняемого природного ландшафта включаются территории, окружающие памятник на больших расстояниях и составляющие с ним и окружающей его застройкой единое ландшафтное целое. Зоны охраны ландшафта должны обеспечить сохранение дальних точек обзора памятника, а также визуальные связи памятника с другими памятниками архитектуры и достопримечательными объектами.

С целью охраны и использования историко-культурного наследия предлагается:

- реставрация, ремонт, консервация памятников, благоустройство территории;
- учет специальных требований памятников и их охранных зон при проведении реконструктивных работ, как в городской, так и в сельской местностях;

- разработка проектов зон охраны памятников и установление специальных режимов реконструкции в зонах, примыкающих к памятникам истории и культуры;

- проведение реконструкции, модернизации, инженерного оборудования районов исторической застройки с созданием современного уровня комфорта проживания и культурно-бытового обслуживания, благоустройства при сохранении облика исторических районов и градостроительных ансамблей с разработкой для исторических зон, индивидуальных проектов зданий;

- создание на базе крупных комплексов памятников истории и культуры заказников, заповедников и других охраняемых территорий;

- развитие туризма с использованием памятников, как в качестве объектов показа, так и для размещения экспозиции, культурных, туристических и других объектов;

- дальнейшее изучение историко-архитектурного наследия области, как в городской, так и в сельской местности.

В целях обеспечения сохранения исторической среды необходима разработка проектов охранных зон, как для исторических поселений, так и для отдельно стоящих объектов и ансамблей.

В числе первоочередных мероприятий предлагается:

- разработка охранных зон для усадеб, расположенных в с. Богучарово, с. Обидимо, д. Пятницкое, д. Слободка, с. Прилепы, с. Петелино, п. Сергеевский, д. Липки Ленинского района;

- проведение комплекса мероприятий по дополнительному выявлению, учету, изучению объектов культурного наследия;

- паспортизации памятников, составление историко-культурных опорных планов;

- организация мониторинга состояния и использования объектов историко-культурного наследия.

10. ИНЖЕНЕРНО-ТРАНСПОРТНАЯ ИНФРАСТРУКТУРА

10.1. ТРАНСПОРТНАЯ ИНФРАСТРУКТУРА СОВРЕМЕННОЕ СОСТОЯНИЕ И ПЕРСПЕКТИВЫ РАЗВИТИЯ

10.1.1. ОБЩАЯ ХАРАКТЕРИСТИКА

Территория Тульской области входит в транспортную сеть Центрального Федерального округа и в Европейскую часть России (смотреть схему положение Тульской области в Центральном Федеральном округе М1:2000000).

Транспортная инфраструктура области состоит из следующих видов транспорта: железнодорожного, автомобильного, городского пассажирского (в том числе трамвайного), воздушного, трубопроводного и речного.

Магистральные транспортные коммуникации области проходят в меридиональном и широтном направлениях: с севера на юг через область проходят две железнодорожные магистрали и две автомобильные магистрали с ответвлениями местного значения; в широтном направлении – две железнодорожные линии и внутриузловые линии – ходы в угледобывающих районах.

По территории области проходят магистральный нефтепродуктопровод «Новки-Рязань-Тула-Орел».

Общая протяженность транспортных коммуникаций, проходящих по Тульской области: железных дорог – 1884,0 км; автомобильных дорог федерального значения – 673,1 км, региональных дорог – 4551,9 км, ведомственных – 880,260 км, судоходные части рек – 47 км; нефтепродуктопроводов – 604,28 км; магистральных газопроводов – 1693,5 км.

Из перечисленных видов транспорта практическое значение для схемы перспективного планирования области имеют железнодорожный и автомобильный.

Городской электротранспорт организован только в г. Туле.

Воздушный транспорт в настоящее время не используется. Для связи с другими областями и регионами России использовался аэропорт г. Тулы, перспективы которого рассматриваются в генеральном плане города.

Речным транспортом по р. Оке производятся незначительные перевозки грузов и пассажирские, в основном туристско-экскурсионные.

ТРУБОПРОВОДНЫЙ ТРАНСПОРТ

О перспективах развития трубопроводного транспорта сведений нет.

В условиях последствий произошедшего радиоактивного загрязнения территории, транспортные сети и сооружения следует рассматривать исходя из следующих условий:

1. Возможность продолжения нормальной работы;
2. Возможность дальнейшего развития транспортных сетей с учетом снижения уровня радиации за счет процесса полураспада;
3. Необходимые преобразования в транспортной сети с учетом разрабатываемой схемы перспективного планирования в части расселения;

Основные сведения о работе транспорта за 2006 год (грузовые и пассажирские перевозки представлены в таблице 1).

Таблица 1

№ п/п	Наименование показателей	Январь-декабрь 2006 год
1.	Перевезено пассажиров автотранспортом млн. чел.	71,3
2.	Перевезено пассажиров железнодорожным транспортом	30,3
3.	Пассажирооборот всего: млн. пассажиров-км в том числе:	4229,2
3.1.	Железнодорожным транспортом	3102
3.2.	Автомобильным транспортом	1127,2
4.	Перевезено грузов всего: млн. тонн в том числе:	18,778
4.1.	Железнодорожным транспортом	16,6
4.2.	Автомобильным транспортом	2,178

Сведения о наличии транспортных средств на 01.01.2007 по Тульской области представлены в таблице 2.

Таблица 2

Районы, округа	ВСЕГО					Всего
	Грузовые	Автобусы	Легковые	Мото	Прицепы и полуприцепы	
1	2	3	4	5	6	7
Центральный	5428	1744	28530	488	1488	37678
Привокзальный	3296	618	19453	319	1006	24692
Советский	1913	370	18666	1630	541	23120
Зареченский	2530	648	20898	407	1042	25525
Пролетарский	5283	2016	26723	3831	1234	39087
Тула	17494	5396	114270	6675	5311	149146
Алексинский	2764	583	17977	1119	800	23243
Арсеньевский	595	87	2270	717	131	3800

1	2	3	4	5	6	7
Белевский	503	123	4466	454	162	5708
Богородицкий	1512	201	7846	3467	516	13542
Венёвский	1569	212	5656	2637	352	10426
Воловский	777	50	2684	1197	162	4870
Донской	1253	216	8369	1181	525	11544
Дубенский	869	124	2613	1259	117	4982
Ефремовский	2880	531	12787	5120	1542	22860
Заокский	701	42	2908	49	127	3827
Каменский	742	45	2094	663	229	3773
Киреевский	2674	310	9813	2595	656	16048
Кимовский	1182	165	6706	4122	421	12596
Куркинский	526	24	2144	880	163	3737
Ленинский	3526	508	11828	4889	1042	21793
Новомосковский	2242	1209	23643	3975	1488	32557
Одоевский	732	69	2612	735	212	4360
Плавский	1172	111	5121	1460	471	8335
Суворовский	1715	234	6532	3425	472	12378
Тепло-Огарёвский	1137	87	2675	742	197	4838
Узловский	1704	403	14048	2034	1177	19366
Чернский	406	42	3126	1231	93	4898
Щекинский	4127	913	31917	6219	2146	35322
Ясногорский	889	79	4861	2283	210	8322
Всего по области	53691	11764	298966	59128	18722	442271

Перевезено пассажиров на 01.01.2007 всего 71,3 млн. руб., по отношению к 2005 г. составляет 110,4%.

Пассажирооборот млн. пассажиров - км – 1127,2.

2006 г в % к 2005 г. составляет 110,7%.

Перевезено грузов за 2006 г. – 2178 тыс. тонн.

2006г. в % к 2005 г. составляет 129,5%.

Грузооборот – тыс. т-км. 336650,4 в 2 раза превысил показатели 2005 г.

В таблице 3 приведены показатели работы железнодорожного транспорта.

Таблица 3.

ОСНОВНЫЕ ПОКАЗАТЕЛИ РАБОТЫ ЖЕЛЕЗНОДОРОЖНОГО ТРАНСПОРТА ЗА 2002-2006 ГОДЫ

	2002	2003	2004	2005	2006
Эксплуатационная длина путей сообщения (на конец года), км.					
Железнодорожные пути,					
в том числе:	1117	1113	1106	1103	1010
электрифицированные	244	244	244	244	244
Перевезено грузов, млн. т.					
Железнодорожным транспортом	13.2	13.9	14.3	15.9	16.6

Грузооборот, млн. т. км. Железнодорожного транспорта	5369	5938	6164	6868	7520
Перевезено пассажиров, млн. человек железнодорожным транспортом	35.8	34.4	31.5	30.8	30.3
Пассажиروоборот млн. пассажиров-км. железнодорожного транспорта	3482	3386	3278	3124	3102

Из приведенных показателей видно значительное увеличение пассажирооборота и грузооборота в 2006 г., что соответственно влечет к реконструкции и модернизации транспортной системы. Подробнее о перспективах развития транспортной системы смотреть проектные предложения.

10.1.2. ЖЕЛЕЗНОДОРОЖНЫЙ ТРАНСПОРТ

СУЩЕСТВУЮЩЕЕ ПОЛОЖЕНИЕ

С севера на юг через область проходят две железнодорожные магистрали: Москва-Тула-Симферополь – двухпутная электрифицированная, используется в основном для пассажирского движения; и Москва-Галовая-Елец-Валуйки – двухпутная на тепловозной тяге, используется преимущественно для грузовых перевозок.

В широтном направлении (с запада на восток) по области проходят также две железные дороги: Калуга-Плеханово-Тула III-Узловая-Павелец-Рязеск и Сухлынци-Горбачево-Волово-Л.Толстой-Раненбург, и Козельск-Черепеть-Плеханово, линии однопутные, кроме участка Плеханово-Тула III-Узловая, на тепловозной тяге. Кроме перечисленных направлений имеются внутривузловые ходы и подъездные пути в угледобывающих районах.

ПРОЕКТНЫЕ ПРЕДЛОЖЕНИЯ

Железнодорожные сети магистральные и местного значения будут развиваться средствами ОАО «Российские железные дороги» с привлечением средств заказчиков и инициативе потребителей Тульской области.

В перспективе в первую очередь предполагается электрифицировать железнодорожные пути направления Ожерелье-Мордвес-Венев-Узловая-Ефремов и перейти на электровозную тягу. Предполагается линии с тепловозной тягой оснастить тепловозами типа ТЭП-70БС, 2ТЭ-116МК4МЭ-3, ТЭП-70, реконструкция приемоотправочных путей и средств связи на основном, меридиональном грузовом направлении с целью организации унифицированной длины грузовых поездов в 71 условный вагон.

Предполагается путевое развитие Щекинского узла, путей г. Тулы. Особо следует отметить путевые развития в районе станции Узловая, Новомосковск, Сокольники с охватом Шатского водохранилища. Кроме того, предполагается и ведется строительство и реконструкция пассажирских платформ, модернизация ЭЦ на станции Узловая-1, Ясная Поляна, Скуратово, модернизация автоблокировки, перевод всех видов связи с воздушных линий на кабели Новомосковского узла. В настоящее время ОАО «Российские железные дороги» для большей комфортности пассажиров внедряют подвижной состав «Рельсовые автобусы».

С учетом последствий произошедшего радиоактивного загрязнения основная скоростная линия пересекает зону загрязнения наиболее высокого уровня в районе Плавска, где нет станций и проектирование новых не целесообразно.

Существующие участки железных дорог и станции должны в основном сохранить свое значение и подвергнуться модернизации в пределах, определяемых реальными возможностями по срокам. В первую очередь должны проводиться работы по ликвидации в полосе отвода повышенной радиации и уменьшение времени пребывания пассажиров и персонала в зонах, где уровень радиации продолжает превышать допустимую норму.

10.1.3. АВТОМОБИЛЬНЫЕ ДОРОГИ

СУЩЕСТВУЮЩЕЕ ПОЛОЖЕНИЕ

Автомобильная сеть области представлена автодорогами федерального, регионального и местного значения.

В меридиональном направлении через область проходят две дороги федерального значения, в основном повторяя направления железных дорог. Протяженность дорог в границах области:

федеральные дороги: М-4 «Дон» - 197,5 км.

автодорога М-2 «Крым» - 241,4 км,

автодорога РР-132 - Калуга-Тула-Михайлов-Рязань - 141,6 км.

автодорога РР-92 - Калуга-Перемышль-Белев-Орел - 81,6 км.

Автодорога М-6 «Каспий» (км. 142-153) протяженность по Тульской области 11 км.

Общая протяженность автодорог общего пользования Тульской области по данным Росавтодора 5225 км, из них 5155,8 км с твердым покрытием, в том числе федерального значения 673,1 км и регионального значения – 4551,9 км.

Автодороги федерального значения в основном имеют цементобетонное покрытие, ширина проезжей части не менее 6м.

Из приведенной таблицы видно, что автодороги регионального значения III-IV категорий имеют асфальтобетонное покрытие и очень малую протяженность грунтового покрытия.

Ведомственные автодороги преимущественно с асфальтобетонным покрытием, щебеночным, грунтощебень, черный щебень и грунт, ширина проезжей части – 6 м.

В Узловском районе из 43,59 км, 1 км - грунта, остальное – асфальтобетонное покрытие.

В Ефремовском районе грунтового покрытия автодорог не выявлено, примерно половина дорог имеют асфальтобетонное покрытие, и вторая половина щебеночное.

В Ясногорском и Куркинском районах ведомственные дороги грунтовые. По имеющимся данным радиационного обследования от 1990 года, проведенного вдоль трасс некоторых автодорог, мощность дозы излучения не превышала допустимого, соответственно - 37 мр/час. и 2,9 к/кв.км.

В настоящее время конкретных сведений по данному вопросу не имеется.

ПРОЕКТНЫЕ ПРЕДЛОЖЕНИЯ

Предусмотрено строительство:

автомобильной дороги М-2 «Крым» Москва-Харьков на участке Серпухов – Тула (км 156-км 178); (км. 178 – км 222) реконструкция путепроводного перехода через железную автодорогу на км. 261 автодороги; реконструкция участка автодороги на км. 131 – км 156 с доведением до 1 категории;

реконструкция автомобильной дороги Лопатково-Ефремов на участке обхода г. Ефремова в Ефремовском районе Тульской области;

автомагистрали М-6 «Каспий»; реконструкция участка на км 142 – км 153 с доведением до 1 категории;

строительство автомобильной дороги граница Липецкой области – «Ивановка – Грибоедово» - «Кимовск - Елифань - Куликово Поле - Кресты» в Тульской области.

В перспективе (2020-2040 годы) с учетом финансовых возможностей и производственной необходимостью предлагается соединить по кратчайшим направлениям, между собой, используя существующие автодорожные направления, все города и райцентры области: райцентр Куркино-Волово (соединив направления Кротово-Дворики); Плавск-Теплое с восточным обходом г. Плавска; Богородицк-Теплое; Теплое-Чернь; Каменка-Теплое;

Белев-Арсеньев-Чернь; Каменка-Теплое-Волово; Суворов-Дубна; Щекино-Киреевск; Венев-Ясногорск используя участок межрегиональной дороги Калуга-Рязань, с обходами Ясногорск с севера и Венева с юга.

Со строительством названных участков автодорог будут обеспечены кратчайшие выходы всех райцентров и городов районного значения на автодороги федерального и межрегионального значения, а также удобная связь райцентров между собой и областным центром. Со строительством и реконструкцией свалок твердых бытовых отходов (ТБО) и мусороперерабатывающих заводов требуется плановая реконструкция подъездных путей к ним.

Кроме того, для улучшения транспортной доступности районов планируется строительство объектов, направленных на прирост количества сельских населенных пунктов, обеспеченных постоянной круглогодичной связью с сетью автомобильных дорог общего пользования по дорогам с твердым покрытием (см. транспортную схему).

10.2. ИНЖЕНЕРНАЯ ИНФРАСТРУКТУРА

10.2.1. ВОДОСНАБЖЕНИЕ

СУЩЕСТВУЮЩЕЕ ПОЛОЖЕНИЕ

Основным источником питьевого водоснабжения Тульской области являются подземные воды трещинно-карстовых артезианских бассейнов платформенного типа.

В области насчитывается 84 участка водозаборов подземных вод и 835 скважин. На водозаборах эксплуатируются преимущественно заволжский, окский, упинский и яснополянский водоносные горизонты.

По данным «Региональной программы обеспечения населения Тульской области питьевой водой» суммарные разведанные запасы подземных вод составляют 1338000 м³/сутки. В настоящее время для хозяйственных нужд населения водоотбор составляет 633000 м³/сутки при потребности 725000 м³/сутки, а к 2010 году – 850000 м³/сутки.

Тульская область, согласно приведенным данным, обеспечена водой и на перспективу, кроме того по области имеется значительное количество незарегистрированных водозаборов.

Учитывая, что к настоящему времени истекли сроки оценки утвержденных запасов подземных вод, изменилась радиационная и санитарная обстановка на территории некоторых месторождений и характер использования земли и недр, необходимо произвести доразведку и переоценку запасов по большинству месторождений и снятия части месторождений с государственного учета.

Подземные воды области обладают повышенным содержанием железа, стронция стабильного, жесткостью и сухим остатком.

В городах, где вода подается по графику, в период отсутствия воды, в трубах происходит окисление и железо при подаче воды поступает потребителю, содержание железа в подобных случаях превышает ПДК более, чем в 2 раза (0,78 мг/л).

В сельских районах вода от железа не очищается, остальные характеристики аналогичные городским, часть водозабора производится из шахтных колодцев, которых по области насчитывается свыше 1600. По микробиологическим показателям качество воды в основном соответствует норме.

Подробная характеристика объектов водоснабжения области представлена ниже в табличной форме.

№ п/п	Города, поселки городского типа	Численность населения, тыс. чел.	Норма тыс. м ³ /сутки	Факт тыс. м ³ /сутки	Дефицит м ³ /сутки	Количество					Протяженность сети, км
						водозаборов	скважин	станций обезжелезивания	насосных станций	резервуаров	
1	2	3	4	5	6	7	8	9	10	11	12
1.	г. Тула	502	320	257	63000	7	206	5	20	45	430
2.	г. Алексин	58	23	23,3	-	2	15	2	4	4	126
3.	пгт. Новогуровский	4,0	1,07	1,08	-	1	3	-	1		4,3
4.	пгт. Арсеньево	5,0	1,13	1,3	-	1	8	-	-	-	25,4
5.	г. Белев	17,8	3,56	2,63	-	2	8	-	2	4	56
6.	г. Богородицк	33	8,6	9,0	-	1	18	1	4	7	105,6
7.	пгт. Ждановский	3,45	0,19	0,19	-	1	4	-	2	2	20,7
8.	г. Венев	15,3	5,8	5,83	-	2	10	-	2	2	10,6
9.	пгт. Грицовский	7,6	2,13	2,429	-	1	8	1	1	2	11,2
10	пгт. Волово	6,3	1,02	1,3	-	1	7	-	1	1	60,9
11	пгт. Дубна	5,4	1,75	1,28	470	2	7	-	2	2	20,9
12	г. Ефремов	58,0	21,5	21,5	-	1	30	-	3	6	65
13	пгт. Заокский	7,2	2,614	1,6	1014	1	9	1	2	2	29,2
14	пгт. Архангельск	0,6	0,9	0,9	-	1	3	-	-	-	6,3
15	г. Кимовск	36,0	25,0	13,4	11600	3	18	1	1	4	62,3
16	пгт. Новольвовск	2,5	0,42	0,42	-	1	2	-	-	1	6,9
17	пгт. Елифань	2,7	0,25	0,25	-	1	3	-	1	1	12,1
18	пгт. Казановка	1,0	0,7	0,7	-	1	1	-	-	1	4,9
19	г. Киреевск	26,0	11,6	8,83	2770	2	23	1	4	5	59,4
20	г. Липки	10,0	2,09	2,44	-	2	13	4	5	4	75

1	2	3	4	5	6	7	8	9	10	11	12
21	г. Болохово	9.32	3.57	2.55	1020	1	5	-	3	2	14.1
22	пгт. Шварцевский	5.9	2.15	2.15	-	Вода подается АК «Синтвит»					
23	пгт. Бородинский	7.0	0.96	0.96	-	1	3			2	
24	пгт. Октябрьский	3.6	0.55	0.741	-	1		1	2	1	10.5
25	пгт. Приупский	4.0	0.61	0.61		1	2			1	
26	пгт. Куркино	6.49	2.1	1.33	770	1	11	-	1	2	38.4
27	пгт. Ленинский	7.39	2.46	2.49	-	1	7	1	6	2	32
28	пгт. Барсуки	3.75	1.0	2.1	-	1	6	1	1	1	5.0
29	пгт. Плеханово	4.86	2.0	3.56	-	1	3	-	1	2	6.05
30	г. Новомосковск	138.0	83.0	60.04	22960	5	84	5	11	27	252,3
31	г. Сокольники	10.7	2.20	2.2	-	1	11	1	3	6	21.4
32	пгт. Одоев	7.0	1.17	1.17	-	1	6	1	1	1	3.4
33	г. Плавск	15.8	3.476	3.971	-	3	8	-	3	4	50
34	г. Суворов	20.79	3.014	2.5	514	2	9	-	1	2	30.7
35	пгт. Черепеть	2.06	0.304	0.372	-	1	3	-	1	2	10.5
36	г. Чекалин	1.27	0.63	0.112	-	1	2	-	1	-	14
37	пгт. Северо-Агеевский	0.18	0.118	0.118	-	1	2	-	-	1	2.0
38	пгт. Центральный	1.85	0.46	0.8	-	1	2	-	1	2	9.98
39	пгт. Агеево	0.67	0.041	0.05	-	1	2	-	1	1	0.3
40	пгт. Ханино	1.4	0.1	0.1	-	1	3	-	-	1	
41	пгт. Теплое	4.94	0.864	1.13	-	1	10	-	-	4	23.7
42	г. Узловая	20.650	9.4	9.4	-	2	27	1	6	12	64.4
43	г. Донской	34.2	11.4	10.7	3420	2	45	1	3	6	27
44	г. Северо-Задонск	18.8	4.33	3.8	530	2	7	-	3	5	38.9
45	пгт. Каменецкий	2.48	0.5	0.55	-	1	3	-	2	2	10
46	пгт. Новоугольный	7.3	1.825	1.3	525	1	8	-	2	3	17
47	пгт. Майский	1.8	0.37	0.54	-	1	7	-	2	2	13.9
48	пгт. Подлесный	2.0	0.46	0.46	-	1	4	-	2	1	32.3
49	пгт. Шахтерский	2.6	0.65	0.54	110	1	3	-	1	1	19.4
50	пгт. Комсомольский	1.8	0.46	0.34	120	1	9	-	1	1	6.4

1	2	3	4	5	6	7	8	9	10	11	12
51	пгт. Дубовка	7.2	1.44	2.4	-	1	15	-	5	7	25.8
52	пгт. Партизан	1.94	0.271	0.36	-	1	3	-	1	1	13
53	пгт. Брусянский	2.63	0.42	0.56	-	1	5	-	2	2	7.5
54	пгт. Руднев	2.4	0.6	0.56	40	1	2	-	1	1	22.7
55	пгт. Чернь	6.8	1.156	1.4	-	1	13	-	1	3	25
56	г. Щекино	70	25.0	14.8	10200	3	32	1	5	9	122,7
57	г. Советск	9.4	3.9	3.9	-	Вода подается от Щекинской ГРЭС					
58	пгт. Первомайский	11.8	2.9	2.9	-	Вода подается от ОАО «Щекино-Азот»					
59	пгт. Ломинцево	3.6	0.32	0.32	-	1	3	-	1	1	
60	пгт. Огаревка	1.8	0.24	0.24	-	-	1	2	-	1	1
61	г. Ясногорск	20.1	4.22	4.6		2	13	-	1	2	10.6
62	пгт. Ревякино	3.2	1.42	1.42		Вода подается от машзавода					
	ВСЕГО:	1291.32	615.38	505.52	119063	84	835	30	125	206	2176.43

Наибольший дефицит воды испытывают города Тула – 63000 м³/сутки, Новомосковск – 22960 м³/сутки и Кимовск – 11600 м³/сутки.

Удельное водопотребление приведено в следующей таблице.

Удельное водопотребление л/сутки/чел. По районам и округам области.

	л/сутки/человек		
	180-300	301-420	421-540 и более
1. Алексинский		380	
2. Арсеньевский			586
3. Белевский	216		
4. Богородицкий		309	
5. Веневский	270		
6. Воловский		362	
7. Дубенский	300		
8. Ефремовский			463
9. Заокский		367	
10. Каменский		321	
11. Кимовский	257		
12. Киреевский	247		
13. Куркинский			493
14. Ленинский	186		
15. Новомосковский		404	
16. Одоевский			437
17. Плавский		325	
18. Суворовский		349	
19. Тепло-Огаревский			520
20. Узловский		312	
21. Чернский		413	
22. Щекинский	289		
23. Ясногорский			540

Из таблицы видно, что самое наименьшее удельное водопотребление 186 л/сутки имеет Ленинский район, максимальное – 586 л/сутки – Арсеньевский район. Согласно СНиП 2.04.02-84 «Водоснабжение, наружные сети и сооружения», таблица 4, удельное водопотребление для городов – 600 л/сутки, сельских населенных пунктов – 150 л/сутки.

Состояние зон санитарной охраны (ЗСО) I пояса не благополучное, в городах – менее 50%, в сельских районах – от 5 до 15%, ЗСО II-III поясов практически не рассчитывались и не соблюдаются.

Основными проблемами области являются:

- снижение качества подземной воды;
- отсутствие или дефект мощностей водозабора и распределительной водопроводной сети в населенных пунктах области;
- отсутствие сооружений водоподготовки на водозаборах;
- в ряде мест неудовлетворительное состояние распределительной сети;
- очистка сточных вод и речной сети, в связи с тем, что подземные и поверхностные воды представляют единый комплекс;

отсутствие тампонажа около 200 заброшенных скважин и шахт, являющихся потенциальным источником загрязнения вод.

ПРОЕКТНЫЕ ПРЕДЛОЖЕНИЯ

Региональной программой обеспечения населения Тульской области питьевой водой, исходя из условий финансирования, дается четкая последовательность действий в данном вопросе с учетом поэтапных мероприятий и финансирования из бюджетов всех уровней.

На первом этапе необходимы мероприятия по улучшению водоснабжения городов и населенных пунктов с наибольшим дефицитом питьевой воды, а также по улучшению ее качества на водозаборах с наибольшим несоответствием ее нормативным требованиям. Далее необходимо выполнить обследование, ремонтные работы и реконструкцию скважин и водозаборных сооружений и сетей. Для режима экономии питьевой воды, снижения утечек, установить расходомеры.

На втором этапе необходимо продолжить обследовательские, поисковые и геологоразведочные и проектные работы по запасам подземных вод, проектированию, строительству и реконструкции водозаборных сооружений, сетей, сооружений очистки и мониторингу.

Существующая система мониторинга не позволяет оценить влияние ликвидируемых методом затопления шахт на гидродинамический и гидрохимический режимы подземных вод вблизи действующих водозаборов. Перечень мероприятий и затрат по обеспечению населения области питьевой водой прилагается в конце раздела совместно с предложениями по очистке сточных вод городов, поселков городского типа и сельских населенных мест.

Всего по «Программе обеспечения населения Тульской области питьевой водой» на развитие систем водоснабжения городов и поселков и сельских населенных пунктов предусмотрено финансирование в ценах 2000 года в размере 9280,2 млн. руб., в том числе из федерального бюджета – 649,4 млн. руб., из регионального бюджета – 4469,4 млн. руб., из бюджета муниципальных образований – 1683,1 млн. руб., из бюджета предприятий – 2478,3 млн. руб.

10.2.2. КАНАЛИЗАЦИЯ

СУЩЕСТВУЮЩЕЕ ПОЛОЖЕНИЕ

Система водоотведения городов, поселков и сельских населенных пунктов Тульской области развита слабо. Централизованные системы хозяйственно-бытовой канализации работают в основном с перегрузкой, как правило, сточные воды, прошедшие очистку, не соответствуют установленным нормам ПДС и ПДК и отнесены к категории недостаточно очищенных. Большая их часть оказывает негативное влияние на качество воды водоемов.

В сельской местности положение усугубляется проблемой использования и хранения навозосодержащих стоков от общественного и личного животноводства. На очистных сооружениях не внедряются современные технологии очистки.

По данным «Программы обеспечения населения Тульской области питьевой водой» объем сбрасываемых хозяйственных стоков составил 349585 м³/сутки, в том числе нормативно-очищенных – 52342 м³/сутки, недостаточно очищенных – 267033 м³/сутки и 30210 м³/сутки – без очистки.

Большинство очистных сооружений построено 45-35 лет назад и имеют износ 90-100%.

В 17 поселках городского типа вообще нет очистных сооружений или полностью разрушены – это ПГТ Новогуровский, Бегичевский, Ждановский, Казановка и др.

Из 45 станций биологической очистки 8 имеют степень износа от 90 до 100% (г. Белев, г.Сокольники, г.Чекалин, г.Болохово, п.г.т. Куркино, р.п. Заокский, р.п.Ленинский, р.п. Бруснянский).

Из общей длины канализационных сетей, составляющих 1399 км, 115,1 км или 8%, изношены более 90%, это г. Богородицк, г.Сокольники, п.г.т. Волово, п.г.т. Куркино и др.

Из 79 канализационных насосных станций, 26 имеют износ оборудования более 90% или 32% от общего количества станций.

ПРОЕКТНЫЕ ПРЕДЛОЖЕНИЯ

Для дальнейшего развития канализации области необходима реконструкция и модернизация существующих канализационных сетей и сооружений, строительство новых участков сетей и сооружений, особенно очистных сооружений полной биологической очистки. С учетом возрастающего дефицита и спроса на земельные участки целесообразно перейти к замене полей фильтрации, занимающих не рационально большие площади к биологическим очистным сооружениям. В перспективе, 2020-2040 годы предусматривается модернизация и строительство очистных сооружений во всех городах, поселках городского типа и сельских поселениях.

Предусматривается увеличение мощности очистных сооружений городов Тула (строительство канализационных насосных станций и коллекторов), строительство новых очистных сооружений за чертой города Алексина, увеличение мощности очистных сооружений городов Кимовск, Донской, Суворов, строительство и реконструкция очистных сооружений в городах Сокольники, Чекалин, Венев, п.г.т. Товарковский, Волово, Руднев, Ломинцово, Барсуки, Плеханово.

Ниже в таблице прилагается перечень мероприятий и затрат по обеспечению населения Тульской области питьевой водой, включающий раздел по очистке сточных вод городов, поселков и сельских населенных пунктов.

В ценах 2000 года только на очистку сточных вод по области предусмотрено финансирование в размере 1137,98 млн. руб., в том числе из федерального

бюджета – 291,97 млн. руб., регионального бюджета – 358,772 млн. руб., из бюджета муниципальных образований – 419,288 млн. руб., средств предприятий – 67,95 млн. руб.

Общая потребность в финансовых ресурсах, включая развитие систем водоснабжения, строительство, реконструкцию и техническое перевооружение водоочистных станций, водоводов, обустройство зон санитарной охраны водозаборов, укрепление производственно-эксплуатационной базы очистки сточных вод, мониторинг объектов, научно-техническое и нормативно-правовое обеспечение в ценах 2000 года составляет 10580,07 млн. руб., в том числе из федерального бюджета – 941,4 млн. руб., из регионального бюджета – 4989,97 млн. руб., из бюджетов муниципальных образований – 2102,4 млн. руб., из средств предприятий – 2546,3 млн. руб.

ПЕРЕЧЕНЬ МЕРОПРИЯТИЙ И ЗАТРАТ ПО ОБЕСПЕЧЕНИЮ НАСЕЛЕНИЯ ТУЛЬСКОЙ ОБЛАСТИ ПИТЬЕВОЙ ВОДОЙ

млн. руб. (в ценах 2000 г.)

Наименование направлений видов работ и конкретных мероприятий (объектов) с указанием их местоположения	Мощность, объем работ	Сроки начала и окончания осуществления, годы	Этапы	Стоимость мероприятий, млн. рублей				Источник финансирования
				Всего	Виды затрат			
					Капитальные вложения	НИОКР	Прочие текущие	
1	2	3	4	5	6	7	8	9
1. Геологоразведочные работы и утверждение запасов подземных вод для г. Тулы на перспективных угольных месторождениях: Казначеевское, Варфоломеевское, Деевское (1), Деевское (2), Афанасьевское	120000 м3/сут	2002-2010	1-2	50	40	10		Бюджет муниципального образования
2. Проектирование и строительство 3-х резервуаров запаса воды на Осиновой горе емк. по 10000 м3/сут.	30000 м3/сут	2006-2008	2	8	7,7	0,3		Бюджет муниципального образования
3. Проектирование и строительство водопроводной насосной станции 4 подъема с двумя резервуарами воды емкостью по 10000 м3 для Зареченских мкр. и пос. Горелки		2006-2008	2	6,5	6,1	0,4		Бюджет муниципального образования

1	2	3	4	5	6	7	8	9
4. Проектирование и реконструкция системы водоснабжения мпт. Новогуровский	система	2001-2008	1-2	500	480	20		Региональный бюджет. Средства предприятий
5. Составление проекта на реконструкцию системы водоснабжения пгт.Шварцевский	2500 м3/сут	2005-2010	1-2	500	490	10		Региональный бюджет. Средства предприятий
6. Проектирование и реконструкция системы водоснабжения пгт. Новоугольный	система	2003-2007	1-2	80	77	3		Средства предприятий. Региональный бюджет. Бюджет муниципального образования
7. Проектирование и реконструкция системы водоснабжения пгт. Майский	система	2003-2007	1-2	70	67	3		Средства предприятий. Региональный бюджет. Бюджет муниципального образования
8. Проектирование и реконструкция системы водоснабжения пгт. Подлесный	система	2003-2007	1-2	50	48	2		Средства предприятий. Региональный бюджет. Бюджет муниципального образования
9. Проектирование и реконструкция системы водоснабжения пгт.Шахтерский	система	2004-2008	1-2	10	58	2		Региональный бюджет. Бюджет муниципального образования
10. Проектирование и реконструкция системы водоснабжения пгт. Бруснянский	система	2006-2010	2	100	95	5		Средства предприятий. Региональный бюджет. Бюджет муниципального образования
11. Проектирование и реконструкция системы водоснабжения пгт. Ломинцево и Огарево	система	2006-2010	2	100	95	5		Средства предприятий. Региональный бюджет. Бюджет муниципального образования

1	2	3	4	5	6	7	8	9
12. Развитие систем водоснабжения сельских населенных пунктов								
13. Алексинский район	система	2001-2010 2001-2005 2006-2010	1 2	20,0 10,0 10,0	19,5 9,5 10,0	0,5 0,5		Региональный бюджет.
14. Арсеньевский район	система	2001-2010 2001-2005 2006-2010	1 2	23,0 11,5 11,5	22,5 11,0 11,5	0,5 0,5		Региональный бюджет.
15. Белевский район	система	2001-2010 2001-2005 2006-2010	1 2	22,0 11,0 11,0	21,5 10,5 11,0	0,5 0,5		Региональный бюджет.
16. Богородицкий район	система	2001-2010 2001-2005 2006-2010	1 2	31,0 16,0 15,0	30,0 15,0 15,0	1,0 1,0		Региональный бюджет.
17. Веневский район	система	2001-2010 2001-2005 2006-2010	1 2	22,0 11,0 11,0	21,5 10,5 11,0	0,5 0,5		Региональный бюджет.
18. Воловский район	система	2001-2010 2001-2005 2006-2010	1 2	17,0 8,5 8,5	16,5 8,0 8,0	0,5 0,5		Региональный бюджет.
19. Дубенский район	система	2001-2010 2001-2005 2006-2010	1 2	12,0 6,0 6,0	11,7 5,7 6,0	0,3 0,3		Региональный бюджет.
20. Ефремовский район	система	2001-2010 2001-2005 2006-2010	1 2	30,0 16,0 14,0	29,0 15,0 14,0	1,0 1,0		Региональный бюджет.
21. Заокский район	система	2001-2010 2001-2005 2006-2010	1 2	22,0 11,0 11,0	21,6 10,6 11,0	0,5 0,5		Региональный бюджет.
22. Каменский район	система	2001-2010 2001-2005	1	15,0 8,0	14,5 7,6	0,4 0,4		Региональный бюджет.

1	2	3	4	5	6	7	8	9
		2006-2010	2	7,0	7,0			
23. Кимовский район	система	2001-2010		22,0	21,5	0,5		Региональный бюджет.
		2001-2005	1	11,0	10,5	0,5		
		2006-2010	2	11,0	11,0			
24. Киреевский район	система	2001-2010		13,0	12,6	0,4		Региональный бюджет.
		2001-2005	1	6,5	6,1	0,4		
		2006-2010	2	6,5	6,5			
25. Куркинский район	система	2001-2010		17,0	16,5	0,5		Региональный бюджет.
		2001-2005	1	8,5	8,0	0,5		
		2006-2010	2	8,5	8,0			
26. Ленинский район	система	2001-2010		29,0	28,4	0,6		Региональный бюджет.
		2001-2005	1	15,6	15,0	0,6		
		2006-2010	2	13,4	13,4			
27. Новомосковский район	система	2001-2010		18,0	17,5	0,5		Региональный бюджет.
		2001-2005	1	9,0	8,5	0,5		
		2006-2010	2	9,0	9,0			
28. Одоевский район	система	2001-2010		14,0	13,5	0,5		Региональный бюджет.
		2001-2005	1	7,0	6,5	0,5		
		2006-2010	2	7,0	7,0			
29. Плавский район	система	2001-2010		18,0	17,5	0,5		Региональный бюджет.
		2001-2005	1	9,0	8,5	0,5		
		2006-2010	2	9,0	9,0			
30. Суворовский район	система	2001-2010		18,0	17,5	0,5		Региональный бюджет.
		2001-2005	1	9,0	8,5	0,5		
		2006-2010	2	9,0	9,0			
31. Тепло-Огаревский район	система	2001-2010		26,0	25,4	0,6		Региональный бюджет.
		2001-2005	1	13,0	12,4	0,6		
		2006-2010	2	13,0	13,0			
32. Узловский район	система	2001-2010		20,0	19,5	0,5		Региональный бюджет.
		2001-2005	1	10,0	9,5	0,5		
		2006-2010	2	10,0	10,0			

1	2	3	4	5	6	7	8	9
33. Чернский район	система	2001-2010 2001-2005 2006-2010		28,0 14,0 14,0	27,5 13,5 14,0	0,5 0,5		Региональный бюджет.
34. Щекинский район	система	2001-2010 2001-2005 2006-2010		21,0 10,5 10,5	20,5 10,5 10,5	0,5 0,5 10,0		Региональный бюджет.
35. Ясногорский район	система	2001-2010 2001-2005 2006-2010		20,0 10,0 10,0	19,5 9,5 10,0	0,5 0,5		Региональный бюджет.
36. Строительство и реконструкция сооружений по очистке сточных вод								
37. Проектно-изыскательские работы и строительство новых очистных сооружений за чертой г. Алексин	30000 м3/сут	20006-2010	2	16,1	14,0	2,1		Федеральный бюджет 50%. Региональный бюджет 50%
38. Проектирование и строительство новых биологических очистных сооружений и 2-х канализационных насосных станций пгт. Волово или приобретение и монтаж комплекса оборудования станции биологической очистки «Ручей»	1500 м3/сут 2006-2010	2001-2005 2006-2010	1 2	20,0 30,0	18,5 30,0	1,5		Региональный бюджет. 50% Бюджет муниципального образования 50%
39. Проектирование и реконструкция биологических очистных сооружений пгт. Заокский	2500м3/сут	2001-2005 2006-2010	1 2	3,0 4,0	1,9 4,0	1,1 -		Бюджет муниципального образования

1	2	3	4	5	6	7	8	9
40. Проектирование и строительство биологических очистных сооружений пгт. Казановка	50м3/сут.	2006-2010	2	0,85	0,8	0,05		Бюджет муниципального образования
41. Проект и реконструкция биологических очистных сооружений г. Киреевска	12000 м3/сут	2006-2010	2	9,2	8,8	0,4		Бюджет муниципального образования
42. Реконструкция биологических очистных сооружений г. Липки	2500 м3/сут	2006-2010	2	1,7	1,7			Бюджет муниципального образования
43. Проектирование и реконструкция биологических очистных сооружений г. Болохово	3400 м3/сут	2001-2005	1	1,3	1,0	0,3		Бюджет муниципального образования
		2006-2010	2	0,85	0,85			
44. Проектирование и строительство биологических очистных сооружений в пгт. Октябрьский	470м3/сут	2006-2010	2	10,5	9,7	0,8		Региональный бюджет
45. Ремонт биологических очистных сооружений г. Новомосковска	98000 м3/сут	200102005	1	4,4	4,4			Бюджет муниципального образования
		2006-2010	2	3,0	3,0			
46. Строительство биологических очистных сооружений г. Сокольники	3500 м3/сут	2001-2005	1	24,0	24,0			Региональный бюджет 50%. Бюджет муниципального образования 50%
		2006-2010	2	24,0	24,0			
47. Корректировка проекта и реконструкция биологических очистных сооружений с учетом их расширения в г. Суворове	11000 м3/сут	2001-2005	1	22	20,92	1,08		Бюджет муниципального образования
		2006-2010	2	17	17	-		

1	2	3	4	5	6	7	8	9
53. Реконструкция канализационных сетей г. Богородицка	10000 м	2001-2005 2006-2010	1 2	2,0 3,0	2,0 3,0			Бюджет муниципального образования
54. Проектирование и реконструкция напорной канализационной сети (диам.320 мм, керамика) от ул.50 лет ВЛКСМ до КНС швейной фабрики пгт.Дубна	1100 м	2006-2010	2	0,98	0,93	0,05		Бюджет муниципального образования
55. Перекладка коллектора диаметром 500-600 мм в канализационной сети г. Ефремова	2100м	2006-2010	2	2,1	2,1			Бюджет муниципального образования
56. Проектирование и строительство канализационной насосной станции пгт. Архангельское	250 м3/сут	2006-2010	2	1,8	1,75	0,05		Бюджет муниципального образования
57. Строительство напорного канализационного коллектора из чугуна или керамики диам.250 мм, в том числе 300 мм из стали того же диаметра, в пгт. Архангельское	2000м	2006-2010	2	1,9	1,9			Бюджет муниципального образования
58. Перекладка коллектора канализационной сети г. Киреевска диам.700 мм из железобетона	2000м	2006-2010	2	2,1	2,1			Бюджет муниципального образования
59. Реконструкция канализационной насосной станции № 1 г. Киреевска	1500 м3/сут	2006-2010	2	2,7	2,7			Бюджет муниципального образования

1	2	3	4	5	6	7	8	9
67. Проектирование и реконструкция очистных сооружений с. Гурово	100 м3/сут	2006-2010	2	1,3	1,1	0,2		Областной бюджет 50%. Бюджет муниципального образования 50%
68. Реконструкция очистных сооружений с. Сенево	200 м3/сут	2006-2010	2	0,8	0,8			Региональный бюджет 50%. Бюджет муниципального образования 50%
69. Ремонт очистных сооружений в колхозе им.М.Горького Арсеньевский район	100 м3/сут	2006-2010	2	0,5	0,5			Бюджет муниципального образования
70. Проектирование и реконструкция очистных сооружений п. Центральный хозяйства «Большевик» Богородицкий район	750 м3/сут	2006-2010	2	4,7	4,0	0,7		Региональный бюджет 50%. Бюджет муниципального образования 50%
71. Проектирование и реконструкция очистных сооружений в хозяйстве «Богородицкий».	100м3/сут	2006-2010	2	1,3	1,1	0,2		Региональный бюджет 50%. Бюджет муниципального образования 50%.
Реконструкция очистных сооружений в хозяйстве «Товарковский» Белевский район	200 м3/сут	2006-2010	2	0,8	0,8			Региональный бюджет 50%. Бюджет муниципального образования 50%
72. Проектирование и строительство очистных сооружений в хозяйстве «Алтухово» Веневский район	100 м3/сут	2006-2010	2	1,7	1,4	0,3		Региональный бюджет 50%. Бюджет муниципального образования 50%
73. Проектирование и строительство очистных сооружений в хозяйстве «Прогресс»	100 м3/сут	2006-2010	2	1,7	1,4	0,3		Региональный бюджет 50%. Бюджет муниципального образования 50%

1	2	3	4	5	6	7	8	9
74. Проектирование и строительство очистных сооружений в хозяйстве «Белгородье» Дубенский район	100 м3/сут	2006-2010	2	1,7	1,4	0,3		Региональный бюджет 50%. Бюджет муниципального образования 50%
75. Проектирование и строительство очистных сооружений в хозяйстве «Ударник» Ефремовский район	100 м3/сут	2006-2010	2	1,7	1,4	0,3		Региональный бюджет 50%. Бюджет муниципального образования 50%
76. Реконструкция очистных сооружений в хозяйстве «Лаврово»	400 м3/сут	2006-2010	2	1,1	1,1			Региональный бюджет 50%. Бюджет муниципального образования 50%
76. Реконструкция очистных сооружений в хозяйстве «им.Суворова»	100 м3/сут	2006-2010	2	0,6	0,6			Региональный бюджет 50%. Бюджет муниципального образования 50%
77. Проектирование и строительство очистных сооружений в хозяйстве «50 лет СССР»	150 м3/сут	2006-2010	2	1,7	1,4	0,3		Региональный бюджет 50%. Бюджет муниципального образования 50%
78. Проектирование и строительство очистных сооружений в хозяйстве «Круглики»	100 м3/сут	2006-2010	2	1,7	1,4	0,3		Региональный бюджет 50%. Бюджет муниципального образования 50%
79. Проектирование и строительство очистных сооружений в хозяйстве «Ефремовский» Заокский район	100 м3/сут	2006-2010	2	1,7	1,4	0,3		Региональный бюджет 50%. Бюджет муниципального образования 50%

1	2	3	4	5	6	7	8	9
80. Проектирование и реконструкция очистных сооружений в хозяйстве «Миротино»	300 м3/сут	2006-2010	2	1,5	1,3	0,2		Региональный бюджет 50%. Бюджет муниципального образования 50%
81. Проектирование и реконструкция очистных сооружений в хозяйстве «Бутиково»	100 м3/сут	2006-2010	2	1,3	1,1	0,2		Региональный бюджет 50%. Бюджет муниципального образования 50%
82. Проектирование и реконструкция очистных сооружений в хозяйстве «Яковлевский»	300 м3/сут	2006-2010	2	1,5	1,3	0,2		Региональный бюджет 50%. Бюджет муниципального образования 50%
83. Проектирование и реконструкция очистных сооружений в хозяйстве «Поленово»	250 м3/сут	2006-2010	2	1,5	1,3	0,2		Региональный бюджет 50%. Бюджет муниципального образования 50%
84. Реконструкция очистных сооружений в хозяйстве «Пахомово»	200 м3/сут	2006-2010	2	0,8	0,8	0,2		Региональный бюджет 50%. Бюджет муниципального образования 50%
85. Проектирование и реконструкция очистных сооружений в хозяйстве «Дмитровский»	300 м3/сут	2006-2010	2	1,5	1,4	0,1		Региональный бюджет 50%. Бюджет муниципального образования 50%
86. Реконструкция очистных сооружений в хозяйстве «Болотово»	100 м3/сут	2006-2010	2	0,6	0,6	0,2		Региональный бюджет 50%. Бюджет муниципального образования 50%
87. Проектирование и реконструкция очистных сооружений в хозяйстве «им. Мичурина»	100 м3/сут	2006-2010	2	1,3	1,1	0,2		Региональный бюджет 50%. Бюджет муниципального образования 50%
88. Реконструкция очистных сооружений в хозяйстве «им. Свердлова»	200 м3/сут	2006-2010	2	0,8	0,8			Региональный бюджет 50%. Бюджет муниципального образования 50%

1	2	3	4	5	6	7	8	9
89. Проектирование и реконструкция очистных сооружений в хозяйстве «им. Кирова» Каменский район	100 м3/сут	2006-2010	2	1,3	1,1	0,2		Региональный бюджет 50%. Бюджет муниципального образования 50%
90. Реконструкция очистных сооружений в хозяйстве «Петровский»	70 м3/сут	2006-2010	2	0,5	0,5			Региональный бюджет 50%. Бюджет муниципального образования 50%
91. Реконструкция очистных сооружений в хозяйстве «Молчановский»	70 м3/сут	2006-2010	2	0,5	0,5			Региональный бюджет 50%. Бюджет муниципального образования 50%
92. Реконструкция очистных сооружений в хозяйстве «Новопетровский»	100 м3/сут	2006-2010	2	0,6	0,6			Региональный бюджет 50%. Бюджет муниципального образования 50%
93. Реконструкция очистных сооружений в хозяйстве «им. Кирова»	100 м3/сут	2006-2010	2	0,6	0,6			Региональный бюджет 50%. Бюджет муниципального образования 50%
94. Реконструкция очистных сооружений в хозяйстве «Языково» Кимовский район	100 м3/сут	2006-2010	2	0,6	0,6			Региональный бюджет 50%. Бюджет муниципального образования 50%
95. Проектирование и реконструкция очистных сооружений в хозяйстве «Караблино»	400 м3/сут	2006-2010	2	1,5	1,3	0,2		Региональный бюджет 50%. Бюджет муниципального образования 50%
96. Проектирование и строительство очистных сооружений в с. Хитровщина Киреевский район	100 м3/сут	2006-2010	2	1,7	1,5	0,2		Региональный бюджет 50%. Бюджет муниципального образования 50%
97. Проектирование и строительство очистных сооружений в хозяйстве «Гамовский»	200 м3/сут	2006-2010	2	1,9	1,7	0,2		Региональный бюджет 50%. Бюджет муниципального образования 50%

1	2	3	4	5	6	7	8	9
98. Реконструкция очистных сооружений в хозяйстве «Молочный»	100 м3/сут	2006-2010	2	0,6	0,6			Региональный бюджет 50%. Бюджет муниципального образования 50%
99. Реконструкция очистных сооружений в хозяйстве «Путь к коммунизму»	100 м3/сут	2006-2010	2	0,6	0,6			Региональный бюджет 50%. Бюджет муниципального образования 50%
100. Проектирование и реконструкция очистных сооружений в хозяйстве «Откормочный»	320 м3/сут	2006-2010	2	1,5	1,4	0,1		Региональный бюджет 50%. Бюджет муниципального образования 50%
101. Проектирование и строительство очистных сооружений в хозяйстве «Куликово поле»	100 м3/сут	2006-2010	2	1,7	1,5	0,2		Региональный бюджет 50%. Бюджет муниципального образования 50%
102. Проектирование и строительство очистных сооружений в хозяйстве «Куркинское»	100 м3/сут	2006-2010	2	1,7	1,5	0,2		Региональный бюджет 50%. Бюджет муниципального образования 50%
103. Проектирование и реконструкция очистных сооружений в хозяйстве «Тульское»	200 м3/сут	2006-2010	2	1,5	1,4	0,1		Региональный бюджет 50%. Бюджет муниципального образования 50%
104. Реконструкция очистных сооружений в хозяйстве «Рассвет»	399 м3/сут	2006-2010	2	1,1	1,1			Региональный бюджет 50%. Бюджет муниципального образования 50%
105. Реконструкция очистных сооружений птицефабрики «Тульская»	755	2006-2010	2	1,8	1,8			Региональный бюджет 50%. Бюджет муниципального образования 50%
106. Проектирование и строительство очистных сооружений в хозяйстве «Богучарово»	100 м3/сут	2006-2010	2	1,7	1,5	0,2		Региональный бюджет 50%. Бюджет муниципального образования 50%

1	2	3	4	5	6	7	8	9
107. Проектирование и строительство очистных сооружений в хозяйстве «Прилепский»	100 м3/сут	2006-2010	2	1,7	1,5	0,2		Региональный бюджет 50%. Бюджет муниципального образования 50%
108. Проектирование и строительство очистных сооружений в хозяйстве «Красный»	100 м3/сут	2006-2010	2	1,7	1,5	0,2		Региональный бюджет 50%. Бюджет муниципального образования 50%
109. Проектирование и строительство очистных сооружений в хозяйстве «Сторожевое»	100 м3/сут	2006-2010	2	1,7	1,5	0,2		Региональный бюджет 50%. Бюджет муниципального образования 50%
110. Проектирование и строительство очистных сооружений в хозяйстве «Вишневы»	100 м3/сут	2006-2010	2	1,7	1,5	0,2		Региональный бюджет 50%. Бюджет муниципального образования 50%
111. Проектирование и строительство очистных сооружений в хозяйстве «Ново-Медвенское»	100 м3/сут	2006-2010	2	1,7	1,5	0,2		Региональный бюджет 50%. Бюджет муниципального образования 50%
112. Реконструкция очистных сооружений в хозяйстве «Иван-Озеро»	1800 м3/сут	2006-2010	2	1,3	1,3			Региональный бюджет 50%. Бюджет муниципального образования 50%
113. Реконструкция очистных сооружений в хозяйстве «Новомосковский»	200 м3/сут	2006-2010	2	0,7	0,7			Региональный бюджет 50%. Бюджет муниципального образования 50%
114. Реконструкция очистных сооружений в хозяйстве «им. В.И. Ленина»	400 м3/сут	2006-2010	2	0,8	0,8	0,2		Региональный бюджет 50%. Бюджет муниципального образования 50%
115. Реконструкция очистных сооружений в хозяйстве «13 Годовщина Октября»	100 м3/сут	2006-2010	2	0,6	0,6			Региональный бюджет 50%. Бюджет муниципального образования 50%

1	2	3	4	5	6	7	8	9
116. Проектирование и строительство очистных сооружений в хозяйстве «Красный Богатырь»	100 м3/сут	2006-2010	2	1,7	1,5	0,2		Региональный бюджет 50%. Бюджет муниципального образования 50%
117. Проектирование и строительство очистных сооружений в хозяйстве «Шахтостроитель»	100 м3/сут	2006-2010	2	1,7	1,5	0,2		Региональный бюджет 50%. Бюджет муниципального образования 50%
118. Проектирование и строительство очистных сооружений в хозяйстве «Гремячевский»	100 м3/сут	2006-2010	2	1,7	1,5	0,2		Региональный бюджет 50%. Бюджет муниципального образования 50%
119. Реконструкция очистных сооружений в хозяйстве «Одоевский»	300 м3/сут	2006-2010	2	0,7	0,7			Региональный бюджет 50%. Бюджет муниципального образования 50%
120. Проектирование и строительство очистных сооружений в хозяйстве «Стрелецкий»	100 м3/сут	2006-2010	2	1,7	1,5	0,2		Региональный бюджет 50%. Бюджет муниципального образования 50%
121. Проектирование и строительство очистных сооружений в хозяйстве «Жемчужина»	100 м3/сут	2006-2010	2	1,7	1,5	0,2		Региональный бюджет 50%. Бюджет муниципального образования 50%
122. Проектирование и строительство очистных сооружений в хозяйстве «Рылевский»	100 м3/сут	2006-2010	2	1,7	1,5	0,2		Региональный бюджет 50%. Бюджет муниципального образования 50%
123. Проектирование и строительство очистных сооружений в хозяйстве «Спутник»	100 м3/сут	2006-2010	2	1,7	1,5	0,2		Региональный бюджет 50%. Бюджет муниципального образования 50%

1	2	3	4	5	6	7	8	9
124. Реконструкция очистных сооружений в хозяйстве «Тульская Нива»	200 м3/сут	2006-2010	2	0,6	0,6			Региональный бюджет 50%. Бюджет муниципального образования 50%
125. Проектирование и строительство очистных сооружений в хозяйстве «Дружба»	100 м3/сут	2006-2010	2	1,7	1,5	0,2		Региональный бюджет 50%. Бюджет муниципального образования 50%
126. Проектирование и строительство очистных сооружений в хозяйстве «Ново-Никольский»	100 м3/сут	2006-2010	2	1,7	1,5	0,2		Региональный бюджет 50%. Бюджет муниципального образования 50%
127. Проектирование и строительство очистных сооружений в хозяйстве «Коллективист»	100 м3/сут	2006-2010	2	1,7	1,5	0,2		Региональный бюджет 50%. Бюджет муниципального образования 50%
128. Проектирование и строительство очистных сооружений в хозяйстве ПСО «Плавское»	100 м3/сут	2006-2010	2	1,7	1,5	0,2		Региональный бюджет 50%. Бюджет муниципального образования 50%
129. Реконструкция очистных сооружений в хозяйстве «Черепеть»	200 м3/сут	2006-2010	2	0,6	0,6			Региональный бюджет 50%. Бюджет муниципального образования 50%
130. Реконструкция очистных сооружений в хозяйстве «Суворовская птицефабрика»	950 м3/сут	2006-2010	2	0,9	0,9			Региональный бюджет 50%. Бюджет муниципального образования 50%
131. Реконструкция очистных сооружений в хозяйстве «8-е Марта»	200 м3/сут	2006-2010	2	0,6	0,6			Региональный бюджет 50%. Бюджет муниципального образования 50%
132. Реконструкция очистных сооружений в хозяйстве «Садовод»	40 м3/сут	2006-2010	2	0,5	0,5			Региональный бюджет 50%. Бюджет муниципального образования 50%

1	2	3	4	5	6	7	8	9
133. Реконструкция очистных сооружений в хозяйстве «Нарьшкино»	60 м3/сут	2006-2010	2	0,6	0,6			Региональный бюджет 50%. Бюджет муниципального образования 50%
134. Реконструкция очистных сооружений в хозяйстве «Пушной»	150 м3/сут	2006-2010	2	0,6	0,6			Региональный бюджет 50%. Бюджет муниципального образования 50%
135. Проектирование и строительство очистных сооружений в хозяйстве «Горьковский»	100 м3/сут	2006-2010	2	1,7	1,5	0,2		Региональный бюджет 50%. Бюджет муниципального образования 50%
136. Проектирование и строительство очистных сооружений в хозяйстве «Алексеевский»	100 м3/сут	2006-2010	2	1,7	1,5	0,2		Региональный бюджет 50%. Бюджет муниципального образования 50%
137. Реконструкция очистных сооружений в хозяйстве «Шаховское»	40 м3/сут	2006-2010	2	0,5	0,5			Региональный бюджет 50%. Бюджет муниципального образования 50%
138. Реконструкция очистных сооружений в хозяйстве «Урожайный»	300 м3/сут	2006-2010	2	0,8	0,8			Региональный бюджет 50%. Бюджет муниципального образования 50%
139. Проектирование и строительство очистных сооружений в хозяйстве «Советско-Чехословацкой дружбы»	100 м3/сут	2006-2010	2	1,7	1,5	0,2		Региональный бюджет 50%. Бюджет муниципального образования 50%
140. Проектирование и строительство очистных сооружений в хозяйстве «Дон»	100 м3/сут	2006-2010	2	1,7	1,5	0,2		Региональный бюджет 50%. Бюджет муниципального образования 50%
141. Реконструкция очистных сооружений в хозяйстве «им. Горького»	230 м3/сут	2006-2010	2	0,6	0,6			Региональный бюджет 50%. Бюджет муниципального образования 50%

1	2	3	4	5	6	7	8	9
142. Проектирование и строительство очистных сооружений в хозяйстве «Скуратовский»	100 м3/сут	2006-2010	2	1,7	1,5	0,2		Региональный бюджет 50%. Бюджет муниципального образования 50%
143. Проектирование и строительство очистных сооружений в хозяйстве «им.Л.Н. Толстого»	100 м3/сут	2006-2010	2	1,7	1,5	0,2		Региональный бюджет 50%. Бюджет муниципального образования 50%
144. Проектирование и строительство очистных сооружений в хозяйстве «Тимирязева»	100 м3/сут	2006-2010	2	1,7	1,5	0,2		Региональный бюджет 50%. Бюджет муниципального образования 50%
145. Проектирование и строительство очистных сооружений в хозяйстве «Спартак»	100	2006-2010	2	1,7	1,5	0,2		Региональный бюджет 50%. Бюджет муниципального образования 50%
146. Реконструкция очистных сооружений в хозяйстве «Овощевод»	240 м3/сут	2006-2010	2	0,6	0,6			Региональный бюджет 50%. Бюджет муниципального образования 50%
147. Реконструкция очистных сооружений в хозяйстве «Яснополянский»	200 м3/сут	2006-2010	2	0,6	0,6			Региональный бюджет 50%. Бюджет муниципального образования 50%
148. Реконструкция очистных сооружений в хозяйстве «Щекинская птицефабрика»	600 м3/сут	2006-2010	2	0,8	0,8			Региональный бюджет 50%. Бюджет муниципального образования 50%
149. Проектирование и строительство очистных сооружений в хозяйстве «Лазаревский»	3470 м3/сут	2006-2010	2	4,8	4,3	0,5		Региональный бюджет 50%. Бюджет муниципального образования 50%
150. Реконструкция очистных сооружений в хозяйстве «Мальнь»	100 м3/сут	2006-2010	2	0,6	0,6			Региональный бюджет 50%. Бюджет муниципального образования 50%

1	2	3	4	5	6	7	8	9
151.Реконструкция очистных сооружений в хозяйстве «Шекинский»	100 м3/сут	2006-2010	2	0,6	0,6			Региональный бюджет 50%. Бюджет муниципального образования 50%
152.Реконструкция очистных сооружений в хозяйстве «Родина»	80 м3/сут	2006-2010	2	0,5	0,5			Региональный бюджет 50%. Бюджет муниципального образования 50%
153.Реконструкция очистных сооружений в хозяйстве Ассоциация «Пироговская»	100 м3/сут	2006-2010	2	0,6	0,6			Региональный бюджет 50%. Бюджет муниципального образования 50%
154. Проектирование и реконструкция очистных сооружений в хозяйстве «Советский»	800 м3/сут	2006-2010	2	1,5	1,3	0,2		Региональный бюджет 50%. Бюджет муниципального образования 50%
155.Реконструкция очистных сооружений в хозяйстве «Пришненский»	200 м3/сут	2006-2010	2	0,6	0,6			Региональный бюджет 50%. Бюджет муниципального образования 50%
156.Реконструкция очистных сооружений в хозяйстве «Санталово»	200 м3/сут	2006-2010	2	0,7	0,7			Региональный бюджет 50%. Бюджет муниципального образования 50%
157.Реконструкция очистных сооружений в хозяйстве «Зыбино»	700 м3/сут	2006-2010	2	0,9	0,9			Региональный бюджет 50%. Бюджет муниципального образования 50%
158.Реконструкция очистных сооружений в хозяйстве «Климовский»	100 м3/сут	2006-2010	2	0,6	0,6			Региональный бюджет 50%. Бюджет муниципального образования 50%
159.Реконструкция очистных сооружений в хозяйстве «Совхоз-техникум»	600 м3/сут	2006-2010	2	0,8	0,8			Региональный бюджет 50%. Бюджет муниципального образования 50%
160.Реконструкция очистных сооружений в хозяйстве «Ленинский путь»	100 м3/сут	2006-2010	2	0,6	0,6			Региональный бюджет 50%. Бюджет муниципального образования 50%
161.Реконструкция очистных сооружений в хозяйстве «Иваньковский»	100 м3/сут	2006-2010	2	0,6	0,6			Региональный бюджет 50%. Бюджет муниципального образования 50%

10.2.3. САНИТАРНАЯ ОЧИСТКА

СУЩЕСТВУЮЩЕЕ ПОЛОЖЕНИЕ И ПЕРСПЕКТИВЫ

Сбор, удаление и обезвреживание твердых бытовых отходов, а также жидких бытовых отходов из неканализованных домовладений и хозяйств является основной задачей санитарной очистки.

В настоящее время планово-регулярная очистка организована в основном в городах. Твердые бытовые отходы (ТБО) вывозятся на свалку. Практически ни одна из свалок полностью не отвечает требованиям природоохранного законодательства особенно для сельских населенных пунктов, где централизованный сбор и вывоз ТБО не организован. Существующие санкционированные свалки не смогут принять весь образующийся объем промышленных и бытовых отходов, обустройство новых свалок не желательно по причине значительной загрязненности территории области. Поэтому все более остро в перспективе назревает необходимость строительства в области мусороперерабатывающих заводов.

На ближайшую перспективу предусматривается существующие неусовершенствованные свалки переоборудовать в полигоны захоронения ТБО, объединенные для нескольких населенных пунктов, согласованные с органами санэпиднадзора и министерством природных ресурсов и экологии Тульской области.

ТБО складировать на грунт с соблюдением условий защиты от загрязнений атмосферы, почвы, поверхностных и грунтовых вод, производят уплотнение с целью уменьшения объема и площади. После закрытия полигонов поверхность земли рекультивируется для последующего использования.

В качестве промежуточного изолирующего слоя толщиной 0,25 м могут использоваться песчаные и супесчаные грунты, шлак, строительный мусор и уличный смет.

На первую очередь предполагается строительство мусороперерабатывающих заводов в районе Болохово по Новомосковскому шоссе, для Новомосковской группы в районе пос. Каменка.

Для захоронения токсичных отходов предлагаются 2 варианта: юго-западнее Киреевска, на землях Дедиловского колхоза площадью 70 га и в Веневском районе в 14 км юго-восточнее Венева. Для принятия окончательного варианта на следующем этапе проектирования необходимо разработать технико-экономическое обоснование и выбрать оптимальный вариант.

На полигонах должны быть комплексы с печью для сжигания трупов животных, печь работает на газе или жидком топливе. В комплекс входят кроме трупосжигательной печи, цех утилизации с помещениями для приема животных, убойное отделение, помещения для обработки шкур.

На полигонах в сельской местности для утилизации трупов животных предлагается строительство ям «Беккари».

Очистка от жидких отходов в неканализационной застройке предусматривается путем вывода ассенизационными машинами на сливные станции на площадках очистных сооружений.

ПЕРЕЧЕНЬ ЛИЦЕНЗИРОВАННЫХ ОБЪЕКТОВ РАЗМЕЩЕНИЯ ОТХОДОВ

№ п/п	Район	Наименование объекта, обслуживающая организация	Адрес, кадастровый номер зем.уч. или местоположение объекта	№ объекта в ГРОРО
1	Алексинский	Полигон ТБО, ОАО «Специальное обслуживание г. Алексина»	Тульская обл., г. Алексин, ул. Ленина, 14 / Тульская область, Алексинский район, с/о Авангардский, д. Белолипки, 71:01:010206:1, 4, 4 га, земли промышленности	71-00036-3-00592-250914
2	Веневский	МУП «Благоустройство Веневского района», 301320, Тульская область, г.Венев, ул.К.Маркса, д.26	71:05:020501:6, земли промышленности, 13 га, Тульская область, Веневский район	71-00045-3-00321-080616
3	Ефремовский	Полигон ТБО, ООО «Дизель»	Тульская область, МО г.Ефремов, д. Каталовка 71:08:010301:39, земли промышленности, 8,46 га	71-00030-3-00592-250914
4	Куркинский	Полигон ТБО, ООО «Куркинское»	301940, Тульская обл., Куркинский р-н., п. Куркино, ул. 2-я Привокзальная, д.28 71:13:020301:86, 2,07 га	71-00028-3-592-250914
5	Новомосковский	Полигон ТБО, МУП «Районное благоустройство, ремонт дорог и тротуаров»	Тульская область. Новомосковский район, г. Новомосковск, в районе бывших карьеров Кирпичного завода 71:29:010106:23, земли промышленности, 5,5 га	71-00027-3-00592-250914
6	Плавский	Полигон ТБО, Фицов Павел Валерьевич	301470, Тульская обл., г. Плавск, пер. Гайдара, дом 7 71:17:040101:175, 4,1 га, земли промышленности	71-00035-3-00592-250914
7	Суворовский пос.Шахтерский	АО «Суворовский рынок»	71:18:040701:17, земли населенных пунктов, 4,25 га	71-00046-3-00321-080616

8	Тула	Полигон ТБО, ООО «ЭНЕРГОКОР-АГРО»	Тульская область. Ленинский район, городское поселение рабочий поселок Ленинский 71:14:010801:243, земли промышленности, 9 га	71-00037-3-00592-250914
9	Тула	Полигон ТБО, АО «Спецавтохозяйство»	Кадастровый номер 71:30:050417:5, площадью 174937 кв.м. (17,49 га), Тульская область. Ленинский район, деревня Малая Еловая, участок 23	71-00029-3-00592-250914
10	Узловский	Полигон ТБО, ООО «Управляющая компания г. Узловая»	Юго-восток от края жилой застройки п. Петровское, МО Партизанское Узловского района Тульской области 71:20:010806:30, 1,2 га, земли промышленности	71-00019-3-00592-250914

ПРОЕКТНЫЕ ПРЕДЛОЖЕНИЯ

По представленным сведениям на ближайший срок предусматривается проектирование и строительство сооружений мусоропереработки в:

Алексинском районе свалка твердых бытовых отходов (ТБО) с северо-западной части города;

Арсеньевском районе свалка ТБО в северо-западной части населенного пункта;

Киреевском районе проектируются свалка ТБО и мусороперерабатывающий завод, южнее населенного пункта Болехово;

Ленинском районе кроме двух существующих свалок ТБО и мусороперерабатывающего завода, юго-восточнее н.п. Ленинский проектируется свалка ТБО;

Новомосковском районе, в районе пос. Первомайский проектируется свалка ТБО, место для свалки выбрано с целью максимально исключить контакт с подземными водами Шатского водохранилища;

Плавском районе, в дополнение к двум существующим свалкам ТБО, в районе пос.Селезневский проектируется мусороперерабатывающий завод;

Суворовском районе, в близи пос. Агеево проектируется свалка ТБО;

Узловском районе, юго-восточнее ст. Узловая проектируется мусороперерабатывающий завод;

Щекинском районе, восточнее Щекино, ближе к границе с Киреевским районом проектируется свалка ТБО;

Ясногорском районе проектируются две свалки ТБО, одна - в районе п. Пилюгино и вторая – в районе пос. Жежелино.

Существующие и проектируемые сооружения мусоропереработки должны быть обеспечены благоустроенными подъездами с твердым покрытием.

10.2.4. ЭЛЕКТРОСНАБЖЕНИЕ

СУЩЕСТВУЮЩЕЕ ПОЛОЖЕНИЕ

Энергетическая инфраструктура.

Тулльская энергосистема работает в составе объединенной энергетической системы Центра параллельно с Единой энергетической системой России, граничит с Московской, Калужской, Рязанской, Орловской, Брянской и Липецкой энергосистемами.

Основу электроэнергетики Тульской области составляют следующие энергокомпании:

филиал «Черепетская ГРЭС имени Д.Г. Жимерина» АО «Интер РАО – Электрогенерация»;

филиал ПАО «Квадра» - «Центральная генерация» (Новомосковская ГРЭС, Алексинская ТЭЦ и Ефремовская ТЭЦ);

ООО «Щекинская ГРЭС»;

филиал ПАО «ФСК ЕЭС» – Приокское ПМЭС (220-500 кВ);

филиал «Тулэнерго» ПАО «МРСК Центра и Приволжья» (0,4-6(10)-35-110 кВ);

АО «Тулские городские электрические сети» (0,4-6(10) кВ);

ОАО «Щекинская городская электросеть» (0,4-6 кВ);

ООО «ПромЭнергоСбыт» (0,4-6(10) кВ);

ООО «Трансэлектро» (0,4-6(10)-110 кВ);

АО «Алексинская электросетевая компания» (0,4-6(10) кВ).

На территории Тульской области располагаются электростанции промышленных предприятий:

Теплоэлектроцентр (далее – ТЭЦ) – ПВС ПАО «Тулачермет» (101,5 МВт);

ТЭЦ–ПВС ПАО «Косогорский металлургический завод» (24 МВт);

ТЭЦ ОАО «Щекиноазот» (105 МВт, 6 МВт).

Установленная мощность электростанций энергосистемы Тульской области на 01.01.2011 составляла 2429,5 МВт, на 01.01.2016 - 2497,15 МВт.

За период с 2011 года по Тульской энергосистеме произведен окончательный вывод из эксплуатации следующего оборудования электростанций:

с 1 января 2011 года на Новомосковской ГРЭС выведен из эксплуатации турбоагрегат ст. №3 типа Р-15-29/7 мощностью 15 МВт и паровой энергетический котел ст. № 11 типа ЛМЗ-200;

с 1 января 2012 года на Новомосковской ГРЭС выведен из эксплуатации турбоагрегат ст. № 6 типа Р-20-29/7 мощностью 20 МВт и паровой энергетический котел ст. №1 типа ТП-230-1;

с 1 января 2015 года на Новомосковской ГРЭС выведен из эксплуатации турбоагрегат ст. № 5 типа Т-90-90/2,5 установленной мощностью 90 МВт (110 Гкал/ч);

с 1 января 2015 года на Алексинской ТЭЦ выведен из эксплуатации турбоагрегат ст. № 4 типа П-40-90/7 установленной мощностью 40 МВт (65 Гкал/ч).

с 31 декабря 2015 года на Черепетской ГРЭС выведена из эксплуатации I-я очередь электростанции с тремя дубль-блоками установленной мощностью по 140 МВт в составе турбоагрегатов К-140-160 котлов ТП-240 и генераторов ТВ2-15-2.

За период с 2011 года по Тульской энергосистеме введено в эксплуатацию следующее оборудование электростанций:

с июня 2013 года на Новомосковской ГРЭС введен в эксплуатацию парогазовый энергоблок установленной электрической мощностью 187,65 МВт и тепловой мощностью 100 Гкал/ч, состоящий из газотурбинной установки типа PG9171E (131,75 МВт), паровой турбины SST-600 (55,9 МВт) в комплекте с генератором, вспомогательным оборудованием и котлом-утилизатором типа E-186/39-7,5/0,7-515/229 (П-142);

с 19.12.2014 на Черепетской ГРЭС введен в эксплуатацию энергоблок мощностью 225 МВт ст. № 8, состоящий из турбины К-225-12,8-4р и котла Еп-630-13,8 565КТ номинальной паропроизводительностью 630 т/ч.

с 03.06.2015 на Черепетской ГРЭС введен в эксплуатацию энергоблок мощностью 225 МВт ст. № 9, состоящий из турбины К-225-12,8-4р, генератора ТЗФП-220-2УЗ и котла Еп-630-13,8-565/570 КТ номинальной паропроизводительностью 630 т/ч.

Планируется ввод в эксплуатацию парогазового энергоблока установленной электрической мощностью 115 МВт на Алексинской ТЭЦ.

Непосредственно на территории Тульской области в обслуживании Приокского ПМЭС находятся (по состоянию на 01.01.2016):

10 подстанций классом напряжения 220 кВ с суммарной установленной мощностью автотрансформаторов и трансформаторов 2896,5 МВА;

2 участка воздушных линий электропередачи классом напряжения 500 кВ общей протяженностью 277,21 км;

30 воздушных линий электропередачи классом напряжения 220 кВ общей протяженностью 1006,09 км.

Филиал «Тулэнерго» является основным поставщиком услуг по передаче электроэнергии и технологическому присоединению к электросетям ПАО «МРСК Центра и Приволжья» в Тульской области. В обслуживании филиала «Тулэнерго» находятся (по состоянию на 01.01.2016):

ЛЭП 0,4-110 кВ, общая протяженность которых в одноцепном исполнении составляет 32 757,96 км;

90 ПС 110 кВ (3479,1 МВА);

81 ПС 35 кВ (717,3 МВА);

7868 КТП (1458,52 МВА).

ПРОЕКТНЫЕ ПРЕДЛОЖЕНИЯ

Согласно фактическим замерам максимум потребления мощности за предшествующий 5-летний период зафиксирован в 10-00 21.12.2012 и составил 1600 МВт, величина генерации составила 1012,5 МВт. В момент зафиксированного максимума потребления мощности в 2012 году собственная генерация покрывала 63% потребления, сальдо перетоков мощности от соседних энергосистем составлял +587,5 МВт.

Согласно фактическим замерам режимного дня в 2015 году (в 17-00 17.12.2015) максимум потребления энергосистемы составил 1374,98 МВт при нагрузке электростанций 842,01 МВт.

Максимум электропотребления Тульской энергосистемы за период 2011-2015 годов отмечен в 2012 году и составил 9938,7 млн. кВт.ч при выработке электроэнергии в объеме 6991 млн. кВт.ч. Среднегодовой прирост электропотребления в 2012 году по отношению к 2011 году составил 0,2%. Начиная с 2012 года наблюдается снижение потребления электроэнергии в Тульской энергосистеме. За 2015 год электропотребление составило 9837,9 млн. кВт.ч, что на 1,01 % ниже уровня 2012 года.

Вместе с тем, учитывая динамику социально-экономического развития Тульской области, в энергосистеме в период до 2021 года прогнозируется среднегодовой прирост потребления электрической энергии на 0,59%. При формировании прогноза потребления учитывались следующие основные факторы: рост спроса на электрическую энергию населением области, реализация инвестиционных проектов во всех отраслях экономики, а также строительство жилых и общественных зданий.

Электросетевой комплекс Тульской области характеризуется следующими проблемами:

высокий износ и необходимость проведения реконструкции большого количества электросетевых объектов;

исчерпывание паркового ресурса подавляющего большинства генерирующего оборудования на электростанциях региона;

исчерпывание резерва трансформаторной мощности на отдельных подстанциях 110 кВ на территории Тульской области, что ограничивает присоединение дополнительной электрической нагрузки в среднесрочной перспективе;

зависимость режимов электрической сети 110 кВ Ефремовского энергорайона от наличия генерации на Ефремовской ТЭЦ ввиду ограниченного количества связей 220-110 кВ с ЕЭС;

необходимость реконструкции имодернизации морально и физически устаревших общесистемных средств управления (РЗА, ПА);

значительное количество морально устаревшего маслонаполненного коммутационного оборудования на объектах, что снижает надежность и является негативным фактором.

В целях повышения надежности электроснабжения существующих потребителей, а также для создания возможности технологического присоединения новых потребителей в энергосистеме Тульской области необходимо выполнение следующих основных мероприятий на объектах филиала ПАО «ФСК ЕЭС» - Приокское ПМЭС:

реконструкция ПС 220 кВ Северная с установкой третьего АТ 220/110 кВ мощностью 200 МВА и расширением РУ 110 кВ ПС 220 кВ Северная с сооружением новых ячеек для осуществления технологического присоединения энергопринимающих устройств АО «Корпорация развития Тульской области»;

техническое перевооружение ПС 220 кВ Metallургическая с сооружением двух линейных ячеек 220 кВ для технологического присоединения энергопринимающих устройств ООО «Тулачетмет-Сталь» - 2017 г.

Филиалом «Тулэнерго» ПАО «МРСК Центра и Приволжья» предусматриваются первоочередные мероприятия по реконструкции следующих центров питания классом напряжения 110 кВ:

реконструкция ВЛ 110 кВ Обидимо-Октябрьская с отпайкой на ПС Привокзальная, 3 км-2019 г;

реконструкция ВЛ 110 кВ Щекинская ГРЭС - Первомайская ТЭЦ№1 и № 2 14,1 км - 2017 г.;

реконструкция ВЛ 110 кВ Пятницкая- Ясногорск3, 0,8 км - 2020г.;

реконструкция ВЛ 110 кВ Щекинская ГРЭС - Плавск с отпайкой на ПС Смычка, ВЛ 110 кВ Плавск - Лазарево с отпайкой на ПС Смычка, Вл 110 кВ Щекинская ГРЭС - Лазарево, 18,1 км - 2016 г.;

реконструкция ВЛ 110 кВ Щекинская ГРЭС - Плавск с отпайкой на ПС Смычка, ВЛ 110 кВ Плавск - Лазарево с отпайкой на ПС Смычка, Вл 110 кВ Щекинская ГРЭС - Лазарево, 13,33 км - 2017 г.;

реконструкция ВЛ 110 кВ Щекинская ГРЭС - Плавск с отпайкой на ПС Смычка, ВЛ 110 кВ Плавск - Лазарево с отпайкой на ПС Смычка, Вл 110 кВ Щекинская ГРЭС - Лазарево (2-я очередь), 12 км - 2021 г.;

реконструкция ВЛ 110 кВ Звезда - Бегичево с отпайками и ВЛ 110 кВ Звезда - Волово с отпайкой на ПС Турдей (ПО «ЕЭС»), 8,7 км - 2020г.;

реконструкция ВЛ 110 кВ Звезда - Бегичево с отпайками и ВЛ 110 кВ Звезда - Волово с отпайкой на ПС Турдей (ЕЭС), 20 км - 2021г.;

реконструкция ВЛ 110 кВ Звезда - Бегичево с отпайками и ВЛ 110 кВ Звезда - Волово с отпайкой на ПС Турдей (ПО «ЕЭС»), 9,4 км (2019г), 16,6 км (2021 г.), 3,4 (2022г);

реконструкция ВЛ 110кВ Труново - Советская, 3,06 км - 2022 км;

реконструкция ПС 110кВ Центральная - 2016-2017 гг.;

реконструкция ПС 110 кВ Партизан -2022 г.;

реконструкция ПС 110 кВ Рудаково – 2020 г.;

реконструкция ПС 110 кВ Ушатово – 2022 г.

для обеспечения возможности технологического присоединения энергопринимающих устройств новых потребителей в энергосистеме Тульской области осуществляется:

сооружение ПС 220 кВ Сталь (1х40 МВА, 2х80 МВА) с заходами ЛЭП 220 кВ Metallургическая - Сталь 1,2 (2х3 км) - 2017 г.;

сооружение ПС 110 кВ Индустриальная (2x125 МВА) - 2016 г. ;
сооружение ВЛ 110 кВ Северная - Индустриальная 1,2, 7,2 км - 2016 г.

10.2.5. ГАЗОСНАБЖЕНИЕ

СОВРЕМЕННОЕ СОСТОЯНИЕ

Газоснабжение области производится в основном на базе природного и в меньших объемах сжиженного газа. Природный газ подается по газопроводам – отводам от магистральных газопроводов. Ставрополь-Москва-1, Ставрополь-Москва-2, Краснодарский Край-Серпухов-1, Краснодарский край, Серпухов-2, Тула-Москва, Острогожск-Белоусово, Елец-Серпухов, Н.Новгород-Центр, Ямбург-Тула 2, Тула-Шостка-Киев, Тула-Торжок, Щекино-Щекино (закольцовка).

Природный газ подается во все города и районы области. Кроме этого, потребители области получают сжиженный газ. Уровень газификации области на 01.01.2007 представлен ниже.

УРОВЕНЬ
газификации Тульской области по состоянию на 01.01.2007

Наименование районов, округов	Наличие квартир ед.	Газифицировано квартир		Уровень газификации природным и сжиженным газом, %	Уровень газификации природным газом, %	Протяженность наружных газопроводов км.	
		Всего ед.	В том числе:				
			Природным газом, ед.				Сжиженным газом, ед.
Всего по области	759291	680650	601828	78822	89,64	79,26	10529,83
в т.ч. по районам:							
Алексинский	39366	34939	33754	1185	88,75	85,74	496,97
Арсеньевский	7073	6358	3065	3293	89,89	43,33	105,35
Белевский	13643	12170	5119	7051	89,20	37,52	172,45
Богородицкий	29670	22665	16719	5946	76,40	56,35	346,25
Веневский	18256	15112	10056	5056	82,78	55,08	267,36
Воловский	8286	6267	1847	4420	75,63	22,30	112,60
г. Донской	31752	27944	27772	172	88,01	87,47	513,37
Дубенский	7548	6508	5343	1165	86,22	70,79	203,25
Заокский	11035	7411	6098	1313	67,16	52,26	356,12
Ефремовский	33006	31260	29713	1547	94,71	90,02	839,20
Каменский	4986	3865	3087	778	77,51	61,91	234,00
Кимовский	25003	20218	15154	5064	80,86	60,61	423,80
Киреевский	36761	32712	30629	2083	88,99	83,32	576,84
Куркинский	7654	4822	3055	1767	63,00	39,91	129,24
Ленинский	27578	24147	21783	2364	87,56	78,99	715,74
Новомосковский	68266	63264	61483	1781	92,67	90,06	653,27
Одоевский	7328	6698	2526	4172	91,40	34,47	111,81
Плавский	12410	10973	9008	1965	88,40	72,60	263,55
Суворовский	22688	22357	10382	11975	98,54	45,76	216,05
Тепло-Огаревский	6533	5112	4445	667	78,24	68,03	306,07

Наименование районов, округов	Наличие квартир ед.	Газифицировано квартир			Уровень газификации природным и сжиженным газом, %	Уровень газификации природным газом, %	Протяженность наружных газопроводов км.
		Всего ед.	В том числе:				
			Природным газом, ед.	Сжиженным газом, ед.			
г. Тула	223612	208725	206257	2468	93.34	92.24	1565.08
Узловский	40466	36803	34361	2442	90.95	84.91	471.82
Чернский	9902	7174	3855	3319	72.50	38.90	221.94
Щекинский	49949	47590	44450	3140	95.28	88.99	862.91
Ясногорский	16520	15556	11867	3689	94.16	71.83	364.39

Общая протяженность магистральных газопроводов и газопроводов-отводов, проходящих по территории области составляет – 1855,3км, в том числе магистральных газопроводов – 1273,3км, газопроводов – отводов – 582,0 км.

На магистральных газопроводах - 2 компрессорные станции (одна в муниципальном образовании Щекинский район, другая - в муниципальном образовании г.Ефремов и 76 газораспределительных станций).

Фактическое потребление природного газа за 2006 год по области (в тыс. м³) составляет – 7908633,792, в том числе: промышленность – 6361339,090, теплоснабжение организаций финансируемых из федерального, областного и местных бюджетов – 859223,963, население – 688070,739.

ОБЪЕМ РЕАЛИЗАЦИИ СЖИЖЕННОГО ГАЗА В 2006 ГОДУ

Наименование муниципальных районов	Всего, тонн	В т.ч. населению, тонн
Алексинский	130.779	115.879
Арсеньевский	176.279	173.079
Белевский	334.86	331.42
Богородицкий	287.31	287.31
Веневский	311.781	311.781
Воловский	260.44	260.44
Дубенский	67.035	64.035
Ефремовский	124.799	112.499
Заокский	126.837	125.837
Каменский	73.404	69.404
Кимовский	405.214	402.514
Киреевский	164.463	164.463
Куркинский	158.22	156.92
Ленинский	155.31	140.31
Одоевский	260.088	253.588
Плавский	182.149	164.889
Суворовский	501.672	483.912
Тепло-Огаревский	148.8	58.1
Узловский	256.166	238.469
Чернский	294.071	271.071
Щекинский	246.791	219.951
Ясногорский	194.598	191.298
г. Тула	1726.92	119.67
ИТОГО:	6587.99	4716.84

Поставщиками сжиженного газа являются нефтеперерабатывающие заводы в городах Рязань, Альметьевск, Новокуйбышевск.

Из местных видов топлива основным является бурый уголь. К настоящему времени большинство угольных месторождений выработано, шахты закрыты и на их базе созданы предприятия других отраслей промышленности. Все добываемое количество угля используется на месте, сжигается в основном на электростанциях Тулэнерго, так же сжигаются на месте и другие виды топлива – торф, дрова, доменный газ.

ПРОЕКТНЫЕ ПРЕДЛОЖЕНИЯ

Уровень газификации в 2006 году составил 89,64%, газовых сетей выполнено 109,72 км., газифицировано 1746 квартир.

В результате названных мероприятий, прежде всего улучшатся жилищно-бытовые условия населения и вместе с тем развитие аграрной деятельности, сельскохозяйственного производства и перерабатывающей промышленности.

Улучшение жилищно-бытовых условий населения будет способствовать закреплению молодежи на селе.

Источниками финансирования, кроме средств ОАО «Газпром», являются средства федерального, регионального и бюджета муниципальных образований, средства ГУКС «ТулоблУКС», специальная надбавка к тарифам за транспортировку газа, средства населения, организаций, внебюджетные источники, прочие инвесторы.

Ожидаемые результаты:

повышение уровня газификации области более 90%;

социально-экономическое состояние области;

оптимальная рациональная загрузка существующих газораспределительных станций, газопроводов-отводов;

обеспечение надежного газоснабжения потребителей на основе совершенствования системы газоснабжения, телемеханизации и автоматизации.

10.2.6. ТЕПЛОСНАБЖЕНИЕ

СОВРЕМЕННОЕ СОСТОЯНИЕ

Теплоснабжение области производится от ГРЭС, ТЭЦ групповых и промышленно-отопительных котельных. Малоэтажная застройка в основном имеет печное отопление. Топливом для крупных источников тепла является природный газ, мазут и подмосковный бурый уголь.

Наиболее крупными источниками тепла являются: Алексинская ТЭЦ, Первомайская ТЭЦ, Ефремовская ТЭЦ, Черепетская ГРЭС, Щекинская ГРЭС, Новомосковская ГРЭС.

Обобщенные данные по электростанциям филиала ОАО «ТТК»- «Тулская региональная генерация» и филиала ОАО «ОГК-3» -«Черепетская ГРЭС»

№ п/п	Электростанции	Установленная тепловая мощность, Гкал/ч	Годовой отпуск тепла, Гкал	Фактическая среднечасовая тепловая нагрузка, Гкал/ч
1.	Щекинская ГРЭС	0	148836	16,9
2.	Новомосковская ГРЭС	775,7	1720202	195,8
3.	Алексинская ТЭЦ	215	565000	54,3
4.	Первомайская ТЭЦ	774	1902118	216,5
5.	Ефремовская ТЭЦ	720	1088162	123,9
6.	Черепетская ГРЭС	94	227158	42,1
	ИТОГО:	2578,7	5651476	659,5

Из приведенных данных видно, что основным источником тепла является Первомайская ТЭЦ. По данным территориального органа федеральной службы государственной статистики области (Туластат) потребление основных видов топлива по районам области за 2006 год прилагается в табличной форме:

Потребление основных видов топлива крупными и средними предприятиями и организациями по районам области за 2006 г.

Наименование районов, округов	Бензины автомобильные, тонн	Топливо дизельное, тонн	Топливо печное бытовое, тонн	Мазут топочный, тонн
Всего по области	94003	176375	1427	172186
Алексинский	5363	5468	-	-
Арсеньевский	1209	793	320	-
Белевский	588	1087	-	20
Богородицкий	1771	2685	-	85
Веневский	1307	2659	17	-
Воловский	558	2275	65	-
Дубенский	766	786	-	-
Ефремовский	12883	13209	-	3477
Заокский	1252	1393	21	139
Каменский	741	2174	-	-
Кимовский	1774	2042	173	-
Киреевский	3031	2154	-	-
Куркинский	818	1978	-	-
Ленинский	2203	4058	-	-
Новомосковский	6748	12169	-	267
Одоевский	678	2625	156	-
Плавский	1217	1853	72	-
Суворовский	1387	1345	6	125242
Тепло-Огаревский	637	1585	48	-
Узловский	3090	3411	-	3760
Чернский	626	881	-	-
Щекинский	5921	7686	19	793
Ясногорский	733	593	-	969
г. Тула	37438	100987	530	37434
г. Донской	1264	479	-	-

Наименование районов, округов	Газ горючий природный тыс.куб.м.	Уголь и продукты переработки угля, тонн	Кокс металлургический, сухой, тонн
Всего по области	7944407	1485672	2197919
Алексинский	61483	625	221
Арсеньевский	8367	642	-
Белевский	11399	1206	-
Богородицкий	37177	1918	-
Веневский	14010	1623	-
Воловский	3293	444	-

Наименование районов, округов	Газ горючий природный тыс.куб.м.	Уголь и продукты переработки угля, тонн	Кокс металлургический, сухой, тонн
Дубенский	7430	-	-
Ефремовский	84891	-	-
Заокский	11379	775	-
Каменский	4651	-	-
Кимовский	21726	1098	-
Киреевский	53313	2413	3
Куркинский	4689	919	-
Ленинский	49514	349	-
Новомосковский	3203661	42793	11
Одоевский	3412	563	-
Плавский	17052	-	13
Суворовский	7789	1316009	-
Тепло-Огаревский	3051	-	-
Узловский	156101	323	-
Чернский	4920	61	-
Щекинский	577434	922	-
Ясногорский	27755	-	92
г.Тула	3520382	112986	2197572
г.Донской	49528	-	7

Основным потребителем топочного мазута является Суворовский район и г. Тула, что характеризует недостаточную газификацию отопительных котельных.

ПРОЕКТНЫЕ ПРЕДЛОЖЕНИЯ

В настоящее время в области действует большое количество мелких не экономичных котельных на угле и мазуте. Предполагается на ближайшую перспективу по мере газификации области поэтапно переоборудование и перевод всех мелких, средних и крупных котельных на газовое топливо с соответствующей их модернизацией, что также значительно улучшит чистоту воздушного бассейна.

Предусматривается модернизация системы теплоснабжения южной части г.Новомосковска от ОАО «Новомосковская ГРЭС», модернизация системы теплоснабжения г.Щекино и присоединение к сетям Первомайской ТЭЦ с реконструкцией ее системы Химводоочистки, окончание работ по теплоснабжению ОАО ГПК «Ефремовский» от Ефремовской ТЭЦ.

10.2.7. СВЯЗЬ

В условиях современности связь является одной из наиболее перспективных, быстро развивающихся сфер деятельности. Общий объем услуг связи, оказанных всеми операторами связи в 2005 году, составил 4184,5 млн. рублей (122,3% в фактических ценах к предыдущему году), в том числе доходы традиционных операторов связи Россвязи - 2164,8 млн. рублей (51,7% к общему объему) доходы новых операторов связи - 2019,7 млн. рублей (48,3%).

Удельный вес услуг связи, предоставленных всеми операторами связи, в общем объеме платных услуг населению достиг 19,7% и увеличился по сравнению

с 1995 годом на 10,7 процентного пункта, с 2004 годом – на 4,1 процентного пункта.

В структуре доходов новых операторов связи преобладают высокорентабельные услуги связи, в основном это подвижная электросвязь, которая составляет 94,2% от общего объема их доходов. В структуре доходов традиционных операторов связи наибольший удельный вес имеет местная телефонная связь – 40,1%, междугородная и международная телефонная связь – 26,4 % и почтовая связь – 18,8 %.

В структуре доходов традиционных операторов от предоставления услуг связи повысился удельный вес почтовой связи с 5,3% в 2004 году до 18,8% в 2005 году.

Прогресс отрасли обеспечивается в первую очередь развитием всех видов электрической связи, среди которых наиболее распространенной является телефонная связь. Телефонная связь приносит 80% всех доходов, получаемых всеми операторами связи от услуг отрасли, в том числе 14% приходится на междугородную и международную телефонную связь, более 45% на подвижную электросвязь.

ОСНОВНЫЕ ПОКАЗАТЕЛИ РАЗВИТИЯ ТЕЛЕФОННОЙ СВЯЗИ

№ п/п		1995 год	2005 год
1.	Число телефонных станций, ед.	565	563
	в том числе:		
	городской сети	129	138
	сельской сети	436	425
2.	Удельный вес основных телефонных аппаратов, имеющих выход на автоматическую междугородную телефонную станцию, процентов:		
	городской сети	98,5	100,0
	сельской сети	60,8	100,0
3.	Число телефонных аппаратов телефонной сети общего пользования или имеющих на нее выход (включая таксофоны) - всего, тыс.	361,8	469,1
	городской сети	322,2	423,3
	сельской сети	39,6	45,8
4.	Число квартирных телефонных аппаратов телефонной сети общего пользования или имеющих на нее выход – всего, тыс.		
	городской сети	257,1	395
	сельской сети	26,9	33,4
5.	Число таксофонов городской и сельской телефонной сети (включая универсальные) - всего, шт.	2824	1781
	в т.ч. городской сети	2744	1716
	сельской сети	80	65

Уровень телефонизации региона (телефонная плотность) считается одним из показателей благосостояния населения. Тульская область в 2005 году занимала в Центральном федеральном округе 4 место по количеству квартирных телефонных аппаратов на 100 человек городского населения и 6 место по сельскому населению.

ПЛОТНОСТЬ ТЕЛЕФОНОВ НА 100 ЧЕЛОВЕК ПО ТУЛЬСКОЙ ОБЛАСТИ

№ п/п	Наименование МРУЭС, РУЭС	Структурное подразделение	Плотность на 100 человек городского населения	Плотность на 100 человек сельского населения	Плотность на 100 жителей всего
1.	Алексинский		33,6	15,7	28,4
		Алексин	34,6	18,3	32,8
		Дубна	33,1	18,3	24,4
		Заокский	39,1	15,1	23,5
		Ясногорск	28,3	12,6	22,5
2	Донской		25,5	12,3	23,3
		Донской	23,7		23,7
		Веневский	29,9	12,6	23,4
		Кимовск	26,0	12,0	22,5
3.	Ефремовский		34,8	14,5	28,5
		Ефремов	35,6	14,5	26,0
		Каменка		16,5	16,5
		Куркино	28,9	11,2	19,8
4	Новомосковский		36,1	20,3	34,7
5	Суворовский		31,7	16,7	26,0
		Арсеньево	30,2	26,6	28,4
		Белев	30,5	14,0	24,7
		Одоев	29,0	11,2	19,6
		Суворов	33,3	16,7	28,2
6	Узловский		23,3	12,4	20,4
		Богородицк	19,7	9,2	17,2
		Волово	34,8	12,7	18,4
		Киреевск	22,0	11,0	19,2
		Узловая	25,8	16,0	23,8
7	Щекинский		28,1	12,9	22,7
		Плавск	28,1	17,8	23,8
		Тепло-Огарево	36,3	16,8	24,5
		Чернь	27,8	11,7	17,4
		Щекино	27,7	10,3	23,2
8.	Тула ГТС		40,01		
	Ленинский		16,0		
	Тульский филиал		33,52	14,02	29,61

На начало 2006 года в области насчитывалось 469,1 тыс. телефонных аппаратов, за год их число увеличилось на 10,5 тысяч (на 2,3%).

В течение 2005 года прирост числа квартирных телефонных аппаратов телефонной сети общего пользования составил 7,9 тыс., достигнув к началу 2006 года 395,4 тыс.

Недостаточен уровень телефонизации в сельской местности. На 1 января 2006 года не имели ни одного телефона 46,8% сельских малонаселенных пунктов.

Не были телефонизированы 29,4% торговых, медицинских учреждений, организаций бытового и культурного обслуживания, лечебно-профилактических учреждений, расположенных на селе.

Дополнительным средством, позволяющим населению воспользоваться услугами телефонной связи, является таксофонный аппарат. Однако и таксофоны не могут решить проблемы недостаточной телефонизации, т.к. их число крайне мало. На начало 2006 года на телефонных сетях области эксплуатировалось 1781 таксофон всех видов (менее 0,5% от числа квартирных телефонных аппаратов). Из общего числа таксофонов 1010 предназначены для местной телефонной связи, 771 - универсальные, все с карточной системой оплаты.

С 2000 года Тульским филиалом «ЦентрТелеком» представляется услуга «Сервисная Телефонная Карта», которая обеспечивает доступ к услугам междугородной, международной и местной телефонной связи, а также к сети Интернет.

По состоянию на начало 2006 года в области в эксплуатации находилось 563 телефонные станции сети общего пользования или имеющих на нее выход.

Существующий технический уровень систем связи отстает от мирового.

В течение 2005 года производилась замена аналоговых систем передачи на цифровые. В результате на городских телефонных сетях число цифровых каналов возросло до 97,2%, на сельских – до 86,3 %. Развитие телефонных сетей на базе цифровых АТС позволило повысить качество и возможности сервиса за счет услуг Интернет.

В 2005 году на междугородной телефонной сети продолжалась работа по задействованию существующих электронных автоматических междугородных телефонных станций (АМТС), расширению комплекса международных станций и узлов автоматической коммутации, что позволило существенно увеличить объем услуг, предоставляемых по автоматической междугородной и международной телефонной связи при повышении их качества. На 1 января 2006 года протяженность междугородных телефонных каналов составила 1458,3 тыс. канало-километров.

Тем не менее, развитие междугородной и международной телефонной связи не обеспечило ее услугами население в достаточном объеме. В 2005 году по Тульской области на одного жителя приходилось по 38,6 исходящего междугородного разговора и по 1,26 международного разговора за год. Такая ситуация объясняется как недостаточным развитием сетей данных видов связи, так и высокими тарифами на их услуги.

Все более распространенными и востребованными на рынке услуг связи становятся услуги подвижной электросвязи, которая не только восполняет недостаток стационарных телефонов, но и предоставляет широкий спектр дополнительных услуг. Общая численность абонентов сотовой связи на 1 января

2006 года составила 1118 тысяч. Плотность абонентских терминалов сотовой связи в Тульской области в 2005 году составила 70 единиц на 100 человек населения против 47 единиц - в 2004 году. Среди областей Центрального федерального округа Тульская область в 2005 году по этому показателю занимала 9 место.

Наибольшей популярностью у массового потребителя пользуются сети, входящие во всемирную информационно-телекоммуникационную сеть «Интернет». Объем переданных в 2005 году сообщений службы Интернет в 1,8 раза превысил объем 2004 года. Спрос на традиционные услуги документальной электросвязи падает, телеграмм было отправлено на 19,6% меньше, чем в 2004 году.

Проводное вещание, несмотря на сокращение числа радиотрансляционных точек, продолжает нести важную информационную нагрузку, особенно в сельской местности.

На 1 января 2006 года на сети радиофикации области эксплуатировались 40 радиотрансляционных узлов. Количество подключенных радиоточек уменьшилось по сравнению с 2004 годом на 18,6%.

Телевидение, являющееся в отдельных населенных пунктах почти единственным средством культурного досуга, могло смотреть все население области, причем, две программы телевидения могли смотреть 100% населения, три и более программ – 65,3% (сельского 46,0%). Каналы ОРТ и РТР смотрят 100% населения, НТВ – 65,3% (сельского 46,0%).

ПРОЕКТНЫЕ ПРЕДЛОЖЕНИЯ

Проектными предложениями предусматривается совершенствование связи путем:

дальнейшего задействования существующих электронных автоматических междугородных телефонных станций (АМТС);

расширения комплекса международных станций и узлов автоматической коммутации, что позволит существенно увеличить объем услуг, предоставляемых по автоматической междугородной и международной телефонной связи при повышении их качества;

повышения уровня телефонизации в сельской местности путем:

телефонизации торговых, медицинских учреждений, организаций бытового и культурного обслуживания, лечебно-профилактических учреждений, расположенных на селе;

увеличения количества таксофонных аппаратов в сельской местности;

повышения технического уровня систем связи путем замены аналоговых систем передачи на цифровые. Развитие телефонных сетей на базе цифровых АТС позволит повысить качество и возможности сервиса за счет услуг Интернет;

предоставления широкого спектра дополнительных услуг путем подвижной электросвязи;

увеличения количества радиотрансляционных узлов на сети радиодиффузии области, так как проводное вещание продолжает нести важную информационную нагрузку, особенно в сельской местности.

11. МЕРОПРИЯТИЯ ПО ОХРАНЕ ОКРУЖАЮЩЕЙ СРЕДЫ

На территории области действовала региональная целевая программа «Экология и природные ресурсы Тульской области на 2007-2011 годы».

В указанную программу включён весь комплекс нерешённых вопросов по воспроизводству природных, минеральных (минерально-сырьевых, водных, лесных) ресурсов и охране окружающей среды.

Решение основных задач программы должно обеспечить:

снижение вредных выбросов в атмосферу;

снижение сбросов загрязнённых стоков в водоёмы; улучшение состояния малых рек; сохранение лесов, почв, растительного и животного мира;

мониторинг состояния окружающей среды;

утилизацию и размещение отходов производства и потребления;

эколого-социальную реабилитацию населения, осуществление мероприятий по охране и воспроизводству минерально-сырьевых ресурсов области.

Ежегодно региональным бюджетом предусматриваются средства на финансирование мероприятий по регулированию, использованию и охране водных ресурсов, выполнению мероприятий программы геологического изучения недр и воспроизводства минерально-сырьевой базы, лесоохране и лесовосстановлению и т.д. Средства направляются на проведение работ, локализацию и ликвидацию источников загрязнения водных объектов, снижение количества загрязняющих веществ, выбрасываемых в атмосферный воздух, водные объекты, организацию системы безопасного обращения с отходами производства и потребления.

Защите и охране на территории Тульской области подлежат как геологическая среда, так и воздух, поверхностные и подземные воды, почвы, растительный и животный мир.

Особенности строения геологической среды определяют довольно высокую чувствительность к воздействию природных процессов, усиленных техногенными факторами. Реакцией среды на эти воздействия является проявление опасных геологических процессов.

Районы Тульской области различаются по экологическому состоянию, но общим для них является борьба с опасными геологическими процессами или их предупреждение.

Инженерная защита от подтопления.

Одним из наиболее опасных процессов, наносящих ущерб населённым пунктам, является процесс подтопления.

Затапливаются погреба и подвалы, ухудшается состояние подземных коммуникаций, санитарно-бытовые условия и санитарно-эпидемиологическая обстановка. К тому же, подземные воды агрессивны, и воздействие на фундаменты

и другие заглублённые части сооружений приводит к их разрушению, нанося значительный материальный ущерб.

Основной причиной подтопления населённых пунктов на территории области является нарушение естественного стока поверхностных вод, заиление и засорение рек и ручьёв, протекающих по населённым пунктам. По мере уплотнения и расширения селитебной и промышленной застройки, насыщения территории водонесущими коммуникациями, процесс подтопления только усугубляется.

При защите от подтопления как городов, так и других населённых пунктов необходимо принимать во внимание, что при строительстве дренажных систем весьма важным является выбор способа дренирования. При этом надо учитывать, что мировая практика в области строительства дренажных систем развивается, в основном, в направлении создания новых высокотехнологичных материалов для изготовления водоприёмных и водоотводящих элементов дренажа, а также по пути применения новых технологий сооружения дренажей. Из способов дренирования (типов дренажей) отдаётся предпочтение самотёчным горизонтальным закрытым дренажам как наиболее экономичным. Необходимость применения других типов дренажей, если она не диктуется гидрогеологическими условиями, должна обосновываться специально.

При создании дренажных систем в городах и населённых пунктах рекомендуется:

- максимально использовать существующий дренаж после его реконструкции;
- использовать горизонтальный закрытый дренаж как основной вид дренажа;
- лучевой дренаж использовать только как локальный для отдельных зданий и сооружений.

Для территорий, подлежащих защите от подтопления, рекомендуется принять следующие нормы осушения:

- для многоэтажной застройки – 3 м;
- для остальной селитебной застройки – 2 м;
- для зелёных насаждений 1-2 м – в зависимости от типа растительности и минерализации подземных вод.

При выборе защитных мероприятий предпочтение отдаётся тем, которые обеспечивают:

- предотвращение, устранение или снижение до допустимого уровня отрицательного воздействия факторов подтопления;
- возможность преимущественного применения активных методов защиты;
- сохранение заповедных зон, ландшафтов, исторических памятников и т.д.;
- сочетание с мероприятиями по охране окружающей среды.

Для инженерной защиты на подтопленных территориях рекомендуется:

- строительство и реконструкция дренажных систем;
- строительство и реконструкция сооружений по отводу поверхностного стока;

снижение потерь воды из водонесущих коммуникаций.

На потенциально подтапливаемых территориях рекомендуется:
строительство и реконструкция сооружений по отводу поверхностного стока;

снижение потерь воды из водонесущих коммуникаций;

строительство локальных дренажей.

Следует отметить, что дренажный сток может быть повсеместно загрязнён. Необходимо предусмотреть строительство сооружений для очистки дренажных вод с целью доведения их качества до соответствующих норм. Необходимо предусмотреть использование современного высокоэффективного оборудования для электрохимической обработки воды в сочетании с ультрафильтрацией, сорбцией и обеззараживанием жёстким ультрафиолетом на фоне действия добавок пергидроля. Очищенный дренажный сток предлагается сбрасывать в поверхностные водостоки и водоёмы.

Решение основных задач программы должно обеспечить:

снижение вредных выбросов в атмосферу;

снижение сбросов загрязнённых стоков в водоёмы; улучшение состояния малых рек; сохранение лесов, почв, растительного и животного мира;

мониторинг состояния окружающей среды;

утилизацию и размещение отходов производства и потребления;

эколого-социальную реабилитацию населения, осуществление мероприятий по охране и воспроизводству минерально-сырьевых ресурсов области;

наблюдение за уровнем подземных вод;

выявление источников подтопления и загрязнения;

определение эффективности работы по инженерной защите от подтопления.

Инженерная защита от оползней. На территории Тульской области имеет место распространение оползневых процессов.

Активное развитие оползней определяет необходимость инженерной подготовки вновь осваиваемых территорий, защиты и укрепления застроенных оползневых и оползнеопасных склонов в пределах населённых пунктов и других объектов. В состав комплекса противооползневых мероприятий рекомендуется включать профилактические и ограничительные меры (вне зависимости от масштаба и типа оползней, класса сооружения): регулирование поверхностного стока устройством открытых и закрытых водоотводящих лотков, агролесомелиорирование и т.д. Учитывая тип оползня (по механизму смещения) и его масштаб, из известного набора противооползневых мероприятий (дренажи, изменение конфигурации склона, закрепление грунтов, подпорные стены, буронабивные сваи) необходимо выбирать комплекс мероприятий, обеспечивающих достаточную устойчивость оползневого склона и сооружений на нём. Капитальность противооползневых сооружений должна определяться также и классом сооружений, быть экономически оправданной.

Инженерную защиту от оползней следует направить и на нейтрализацию техногенных факторов оползнеобразования. Эти мероприятия должны выполняться перед или параллельно с освоением строительством оползнеопасных склонов и препятствовать их образованию, активизации и росту. К подобным мероприятиям может быть отнесено создание устойчивого профиля, техническая мелиорация склонов, устранение источников искусственного обводнения, устранение дефектов вертикальной планировки склонов, устранение эрозионных и абразионных подсечек, виброизоляция сооружений и механизмов, ограничение и запрещение взрывов, комплексная мелиорация, ограничительные мероприятия.

Состав и стоимость инженерной защиты должны соответствовать характеру проектируемой или имеющейся застройки и предусматриваемому характеру хозяйственного использования защищаемой территории. Для площадей сельскохозяйственного назначения достаточны несложные комплексы защиты, в основном предотвращающие снижение устойчивости склона (поверхностный водоотвод и планировка рельефа, устройство простейших дренажей и, в исключительных случаях, небольшие удерживающие сооружения).

Для обоснования детальной схемы инженерной защиты на оползнеопасных территориях необходимо выполнение инженерно-геологической съёмки в масштабе не мельче 1:5000.

Инженерная защита от эрозии.

Территория Тульской области расчленена многочисленными оврагами. Наряду с овражной эрозией, здесь также развита и плоскостная. Размыв и смыв грунтов на отдельных участках достигает огромных размеров. Водная эрозия наиболее интенсивна в период весеннего снеготаяния и во время ливней. Формирование эрозионных форм начинается со склонового смыва, переходящего в ливневой размыв с созданием эрозионных борозд.

Для правильного выбора мер борьбы необходимо рассматривать конкретный овражный водосбор с учётом местных геолого-геоморфологических и гидрометеорологических условий. Наиболее часто применяемые для борьбы с оврагами гидротехнические сооружения включают в себя строительство:

- водозадерживающих валов;
- водоотводящих валов и нагорных канав;
- запруд и плотин разного рода;
- водосборных и водоотводящих сооружений.

Как мера предупреждения эрозии, эффективны фитомелиоративные мероприятия. Они могут быть также применимы на всех стадиях развития оврагов для их закрепления.

Целесообразно сохранять и обновлять существующие противоэрозионные сооружения, в первую очередь, лесополос и прудов, в значительной мере снижающих плоскостную и линейную эрозию плодородных земель.

Инженерная защита от просадочности.

На территории Тульской области просадочные лёссовые грунты занимают значительные площади, особенно в южной половине области. С просадочными свойствами грунтов связаны многочисленные западины, широко распространённые на территории области. Просадочными свойствами обусловлены многочисленные деформации сооружений, проявляющиеся при замачивании грунтов оснований, которое может происходить как под воздействием природных, так и техногенных факторов.

Следует заметить, что с замачиванием просадочных грунтов связано их видоизменение и, по мере водонасыщения, они превращаются в грунты с иными свойствами. Лишаясь просадочных свойств при увеличении влажности, они приобретают другие свойства: становятся сильно сжимаемыми, склонными к разжижению при динамических нагрузках. Также надо иметь в виду, что наряду с просадочными деформациями, протекающими довольно быстро, следует учитывать возможные постпросадочные деформации, длящиеся значительно дольше.

При необходимости строительства на просадочных грунтах все методы борьбы с просадочностью лёссовых пород можно разделить на четыре группы:

устранение просадочных свойств в пределах деформируемой и всех просадочных толщ;

прорезка просадочных грунтов свайными фундаментами, устройство столбов или лент из закрепленного грунта, или заглубление фундаментов;

водозащитные мероприятия;

конструктивные мероприятия.

При выборе противопросадочных мероприятий необходимо учитывать:

просадочные характеристики лессовой толщи;

область применения метода;

особенности проектируемого сооружения с учётом его воздействия на лёссовое основание (мокрый технологический режим, высокие нагрузки, температурные поля и т.п.), чувствительность сооружения к возможным деформациям основания при уплотнении его замачиванием, подводным взрывом, гидровиброуплотнении, химическом закреплении, термическом упрочнении.

Инженерная защита при проявлении карста.

Развитие карстовых и сопутствующих им суффозионно-провальных процессов проявляется в формировании в растворимых (известняки, доломиты, мел и др.) и в перекрывающих их нерастворимых породах расширенных трещин, разнообразных полостей, ослабленных и разуплотнённых зон, а также - в возникновении внезапных провалов и оседаний в толще грунтов и на земной поверхности.

При проектировании, строительстве и эксплуатации хозяйственных объектов, предприятий, зданий и сооружений на закарстованных территориях необходимо учитывать следующие особые условия:

особенности гидрологических и гидрогеологических условий, обусловленные крайне неоднородной и нередко весьма высокой водопроницаемостью закарстованных пород, возможность больших фильтрационных потерь из водохранилищ и водоёмов и возможность больших, вплоть до внезапных катастрофических, водоприток в горные выработки и котлованы;

неравномерно пониженную несущую способность закарстованных пород, перекрывающих грунтов и отложений, заполняющих поверхностные и погребённые карстовые формы;

опасность возникновения и развития карстовых деформаций (провалов и оседаний) в толще грунтов и на земной поверхности;

опасность активизации развития карста и связанных с ним суффозионных и провальных процессов и явлений в результате хозяйственной деятельности человека.

При проектировании, строительстве и эксплуатации зданий и сооружений на закарстованных территориях необходимо исходить из следующих основных требований:

должна быть предотвращена или сведена до минимума возможность катастрофических разрушений и обеспечена достаточная степень безопасности для жизни людей;

должна быть обеспечена рентабельность строительства с учётом возможного ущерба от карстовых явлений и расходов на специальные изыскания и противокарстовые мероприятия.

Ввиду сложности карстовых и связанных с ними суффозионно-провальных процессов, крайней неравномерности их распространения, развития во времени и значительной глубины залегания зоны формирования опасных для сооружений карстовых полостей, изыскания на закарстованных территориях связаны с большими трудностями. Изыскания должны быть комплексными, с применением специальных методик и приборов. По сравнению с обычными грунтовыми условиями их объёмы и стоимость значительно выше. Прогноз опасности возникновения провалов обычно носит вероятностный характер, так как существующие геофизические методы и технические средства позволяют успешно обнаруживать лишь сравнительно неглубокие карстовые полости.

Для инженерной защиты территорий, зданий и сооружений в различных сочетаниях следует применять следующие группы противокарстовых мероприятий:

архитектурно-планировочные;

водорегулирующие и противofiltrационные;

геотехнические (укрепление оснований зданий и сооружений);

конструктивные;

технологические;

эксплуатационные.

Архитектурно-планировочные мероприятия обязательны во всех случаях. Они заключаются в выработке и контроле за исполнением научно-обоснованных решений, обеспечивающих рациональное использование закарстованных территорий и оптимизацию затрат на противокарстовые мероприятия, подтверждённых технико-экономическими расчётами.

Водорегулирующие мероприятия должны обеспечить предотвращение опасной активизации карста и связанных с ним суффозионных и провальных явлений под влиянием техногенных изменений гидрогеологических условий.

К геотехническим мероприятиям относятся: заполнение карстовых полостей; закрепление закарстованных пород и (или) вышележащих грунтов; прорезка ненадёжных грунтов и заглубление фундаментов в прочные незакарстованные породы. При благоприятном исходе геотехнические мероприятия полностью исключают опасность деформаций, связанных с карстом. Наиболее часто применяются цементация закарстованных пород и прорезание ненадёжных грунтов.

Конструктивные мероприятия заключаются в усилении и улучшении условий работы фундаментов и наземных конструкций зданий и сооружений. Они, в отличие от геотехнических мероприятий, полностью не исключают, а только снижают до допустимого уровня вероятность повреждения и разрушения зданий и сооружений карстовыми провалами и оседаниями поверхности земли.

Технологические противокарстовые мероприятия – это повышение надёжности технологического оборудования и коммуникаций, их дублирование, замена мокрого технологического процесса сухим и т.д.

Эксплуатационные мероприятия выполняются в период функционирования предприятий, зданий, сооружений и других объектов. Проводятся необходимые стационарные наблюдения (за деформациями зданий и сооружений, гидрометеорологическими условиями, режимом подземных вод и развитием проявлений карста) и проводятся работы по обеспечению надёжности функционирования водорегулирующих и других противокарстовых мероприятий.

В карстовых районах требуются дополнительные затраты финансовых средств и материалов на специальные изыскания и противокарстовую защиту территорий, зданий и сооружений при их строительстве и эксплуатации. Стоимость противокарстовой защиты зданий и сооружений в зависимости от степени и характера закарстованности и особенностей проектируемого объекта изменяется от долей процента до 10-20 и более процентов от его стоимости.

Инженерная защита от паводков и надзор за гидротехническими сооружениями. На территории Тульской области осуществляются противопаводковые мероприятия по защите населённых пунктов от затопления, водохозяйственные мероприятия.

На территории Тульской области находится множество гидротехнических сооружений (далее – ГТС). Особое внимание при контроле и надзоре за безопасностью уделяется ГТС, с которыми связана опасность затопления

промышленных и гражданских объектов, жизни и здоровью населения. Ежегодно проводится обследование состояния ГТС. Характерными нарушениями, выявленными в ходе проверок, являются невыполнение условий безопасной эксплуатации ГТС, повреждение конструктивных элементов ГТС, отсутствие деклараций безопасности ГТС, неудовлетворительное техническое состояние водопропускных сооружений. Специалистами Управления Росприроднадзора проводится определённая работа по контролю подготовки гидротехнических сооружений на реках, прудах и водохранилищах области к пропуску весеннего паводка. Заранее принятые меры позволяют в паводковый период предотвратить аварийные ситуации на водных объектах ГТС. Проведение работ по сохранению водных объектов. В первую очередь на территории Тульской области предполагается:

- проведение берегоукрепительных работ д. Бехово Заокского района;
 - реконструкция ГТС в пос. Ханино (Суворовский р-н);
 - капитальный ремонт ГТС пруда в «ЦПКиО им. П.П. Белоусова» в г. Туле.
- Мероприятия по оздоровлению атмосферного воздуха.

Для получения полной информации о качестве атмосферного воздуха в области имеется недостаточное количество постов наблюдения, как стационарных, так и передвижных.

Для улучшения состояния воздуха необходимо:

организовать посты государственной службы наблюдения в городах и населённых пунктах;

увеличить численность как стационарных, так и передвижных постов, добиться полной укомплектованности ими Тульской области;

организовать автоматизированную систему контроля выбросов и сбросов наиболее опасных веществ на территории области;

повысить эффективность работы очистных фильтров, пылеуловителей, циклонов, пылесадительных камер предприятиями загрязнителями и обеспечить ими все предприятия-загрязнители;

организовать контроль и сертификацию автомобильной техники, отвечающей экологическим стандартам «Евро 2» и «Евро 3»;

обеспечить переоборудование автотранспорта для работы на газовом топливе;

предусмотреть единый подход к разработке экологических программ для всех служб, участвующих в мониторинге окружающей среды.

Реконструкция баз газоаналитического комплекса автоматизированной системы мониторинга атмосферы (г. Тула, г. Новомосковск).

Перевод котельных с твердого топлива на газ (н.п. Литвиново, н.п. Стрикино, н.п. Манаенки, пос. Первомайский, н.п. Бобрики, н.п. Казановка, дер. Ивановка, п. Птань, д. Андреевка, пос. Агеево, пос. Шахтерский, п. Апухтино, п. Стрелецкий).

Мероприятия по охране поверхностных и подземных вод.

Поверхностные воды.

Реки Тульской области несут на себе высокую техногенную нагрузку и нуждаются в охране.

Основными задачами охраны поверхностных вод является:
 рациональное использование водных ресурсов;
 обеспечение населения качественной питьевой водой;
 предотвращение загрязнения водоёмов;
 соблюдение специального режима на территориях санитарной охраны и водоохраных зон рек;
 действенный контроль за использованием водных ресурсов и их качеством.

Охрана водных ресурсов от загрязнения связана, прежде всего, с решением вопроса строительства очистных сооружений там, где они отсутствуют и реконструкцией тех, которые работают неэффективно. Эти вопросы нашли своё отражение в принятых экологических программах области. Ниже, в таблице даётся перечень мероприятий по охране водоёмов от загрязнения сточными водами.

МЕРОПРИЯТИЯ по охране водных ресурсов от загрязнения сточными водами

Строительство и модернизация очистных сооружений позволит улучшить экологическую обстановку в Тульской области.

Водоохраные зоны.

Основным мероприятием по охране поверхностных вод является организация водоохраных и прибрежных защитных полос вдоль рек. На данных территориях вводится особый правовой режим использования земель.

В зависимости от протяженности реки, площади озер и водохранилищ устанавливается следующая ширина водоохраных зон:

- 1) до десяти километров – в размере пятидесяти метров;
- 2) от десяти до пятидесяти километров – в размере ста метров;
- 3) от пятидесяти километров и более – в размере двухсот метров.

ВОДООХРАННЫЕ ЗОНЫ И ПРИБРЕЖНЫЕ ЗАЩИТНЫЕ ПОЛОСЫ ВОДНЫХ ОБЪЕКТОВ ТУЛЬСКОЙ ОБЛАСТИ

№ п/п	Наименование реки	Общая длина реки, км	Длина реки в пределах области, км	Ширина водоохранной зоны, м	Ширина прибрежной полосы, м	Бассейн (приток) реки
1	2	3	4	5	6	7
1	река Абрань (Обрань)	25	25	100	40	Беспуты
2	река Батурка	10	10	50	40	Олень

1	2	3	4	5	6	7
3	река Бежка	25	25	100	40	Упы
4	река Беспута (из Случье)	18	18	100	40	Беспуты
5	река Беспута (Сушка)	18	18	100	40	Беспуты
6	река Беспута из Воловниково	67	67	200	40	Оки
7	река Беспута из Федотова	12	12	100	30	Беспуты
8	река Бобрик Дона	10	10	50	30	Дона
9	река Бобрик Оки	20	20	100	40	Оки
10	река Большая Вырка	18	17	100	40	Упы
11	река Большая Колодня	38	38	100	40	Упы
12	река Большая Сукромка	25	25	100	30	Дона
13	река Большое Смедово	65	15	200	40	Оки
14	река Ватца	35	35	100	30	Оки
15	река Вашана	68	68	200	40	Оки
16	река Вашанка	18	18	100	30	Вашаны
17	река Веженка	18	18	100	30	Оки
18	река Веневка	32	32	100	40	Осетра
19	река Веркуша	24	24	100	40	Осетра
20	река Веркуша Полевая	15	15	100	30	Веркуши
21	река Вертунья	11	11	100	30	Мордвес
22	река Волоть	24	24	100	40	Упы
23	река Волхона	18	18	100	40	Волхонки
24	река Волхонка	15	15	100	40	Упы
25	река Воронка	25	25	100	40	Упы
26	река Восьма	29	29	100	40	Беспуты
27	река Выпрейка	46	46	100	40	Оки
28	река Вырка (Выра) из Госково	43	23	100	30	Оки
29	река Вырка из Карачево	15	15	100	30	Оки
30	река Вытемка	27	27	100	30	Красивой Мечи
31	река Вязовка	56	9	200	30	Дона
32	река Вялка	14	2	100	40	Оки
33	река Галица	17	17	100	40	Гоголя
34	река Глутня	18	18	100	40	Упы
35	река Гнилуша	18	18	100	40	Красивой Мечи
36	река Гоголь	62	46	200	40	Красивой Мечи

1	2	3	4	5	6	7
37	река Голубки (Лубки)	17	17	100	30	Красивой Мечи
38	река Городянка	11	10	100	30	Большой Сукомки
39	река Грязная	14	14	100	30	Зуши
40	река Деготня	17	17	100	40	Упы
41	река Дон	1870	89	200	40	Азов. море
42	река Донец	18	18	100	30	Дона
43	река Дриска	11	11	100	30	Сухой Таболы
44	река Дубенка	11	11	100	30	Дубны
45	река Дубна	16	16	100	30	Упы
46	река Дубрава	21	21	100	30	Красивой Мечи
47	река Железница	11	11	100	30	Холохольни
48	река Жерновка	10	10	50	30	Оки
49	река Жилень	13	13	100	30	Черепетки
50	река Зароца	11	11	100	30	Зуши
51	река Злакома	12	12	100	30	Оки
52	река Зуша	234	27	200	40	Оки
53	река Иста	68	68	200	40	Оки
54	река Истичка	28	28	100	40	Исты
55	река Казановка	10	10	50	30	Дона
56	река Казарка	12	12	100	30	Холохольни
57	река Каменка	25	25	100	30	Красивой Мечи
58	река Камушки	14	14	100	30	Соловы
59	река Карачаевка	10	10	50	30	Марковки
60	река Качанка	11	11	100	30	Уперты
61	река Кобылинка (Яндовка)	33	33	100	40	Красивой Мечи
62	река Кобылинка Уперты	11	11	100	30	Уперты
63	река Крапивенка	13	13	100	40	Соловы
64	река Красивая (Добрынка)	14	14	100	40	Красивой Мечи
65	река Красивая Меча	244	189	200	50	Дона
66	река Крушма	54	48	200	40	Оки
67	река Кузовка	16	16	100	30	Уперты
68	река Лебягожка	10	10	50	30	Упы
69	река Локна	21	21	100	30	Плавы
70	река Любашевка	34	19	100	30	Красивой Мечи

1	2	3	4	5	6	7
71	река Лютая	19	18	100	30	Донца
72	река Лютинка	11	10	100	30	Черепети
73	река Люторичь	24	24	100	40	Дона
74	река Малая Колодня	16	16	100	30	Б. Колодни
75	река Малая Крушма	25	25	100	40	Крушмы
76	река Малая Мизгея	25	25	100	40	Мизгеи
77	река Малая Снежедь	22	22	100	40	Снежеди
78	река Малая Сукромка	20	20	100	40	Большой Сукромки
79	река Малевка	18	18	100	30	Богоявленки
80	река Маловель	25	25	100	30	Мизгеи
81	река Мальнь	28	28	100	30	Плавь
82	река Марковка	24	24	100	30	Прони
83	река Мармыжка	11	11	100	30	Плавь
84	река Мизгея	51	51	200	30	Упы
85	река Мокрая Табола	64	46	200	40	Дона
86	река Мордвес	49	28	100	40	Осетра
87	река Муравлянка	12	12	100	30	Дона
88	река Мутенка	14	14	100	30	Красивой Мечи
89	река Мышега	39	15	100	30	Оки
90	река Невежа	16	16	100	30	Соловь
91	река Незнайка	11	11	100	30	Восьмы
92	река Непрейка	26	26	100	40	Упы
93	река Непрядва	67	67	200	40	Дона
94	река Нережда	11	11	100	30	Мизгеи
95	река Нериска	12	12	100	30	Вапань
96	река Ничига	14	5	100	30	Крушмы
97	река Ньюовка	18	18	100	30	Волоти
98	река Ока	1478	131 - 84	200	50	Волги
99	река Олень	22	22	100	30	Шивороны
100	река Осетр	228	81	200	40	Оки
101	река Папоротка	13	13	100	30	Богоявленки
102	река Пениковка	14	14	100	30	Оки
103	река Песочня	21	21	100	30	Упы
104	река Плава	89	89	200	40	Упы
105	река Пластица	30	30	100	30	Плавь
106	река Плисна	12	12	100	30	Оки
107	река Полянка	10	10	50	30	Оки
108	река Пранка	13	13	100	30	Апрани
109	река Проня	336	47	200	30	Оки

1	2	3	4	5	6	7
110	река Птань	68	47	200	40	Красивой Мечи
111	река Пыгаль	11	11	100	30	Оки
112	река Рассопка	12	12	100	30	Шивороны
113	река Розка	55	55	200	40	Черни
114	река Рудница	11	11	100	30	Осетра
115	река Рука из Верхней Савинки	16	16	100	30	Оки
116	река Рука через Поздняково	38	18	100	30	Оки
117	река Рысня	11	11	100	30	Упы
118	река Рыхотка	26	26	100	30	Сухой Таболы
119	река Саженка	15	15	100	40	Упы
120	река Сальница	14	14	100	30	Зуши
121	река Свинка	18	18	100	30	Оки
122	река Свободь	25	5	100	40	Оки
123	река Сежа	41	41	100	40	Упы
124	река Семенек	65	4	200	40	Гоголя
125	река Сегуха	16	16	100	30	Оки
126	река Сине-Тулица	20	20	100	30	Тулицы
127	река Ситка	19	19	100	30	Непрядвы
128	река Ситовая Меча	25	25	100	30	Каменки
129	река Скнига (Санига)	52	47	200	40	Оки
130	река Скнижка	27	27	100	40	Оки
131	река Скоморошка	11	11	100	30	Упы
132	река Смолка	11	11	100	30	Дона
133	река Снежедь	69	69	200	40	Зуша
134	река Солова	52	52	200	40	Упы
135	река Сорочка	15	15	100	30	Плавы
136	река Сосна	10	10	50	30	Скниги
137	река Средняя Вырка	14	5	100	40	Оки
138	река Студенец	29	2	100	30	Черни
139	река Сулема	16	16	100	30	Вашаны
140	река Сури (Буйчик)	13	13	100	30	Непрядвы
141	река Сухая Галичка	13	13	100	30	Галички
142	река Сухая Гать	14	14	100	30	Шата
143	река Сухая Мышега	12	6	100	30	Мышеги
144	река Сухая Плота	19	19	100	30	Турдей
145	река Сухая Табола	39	18	100	30	Мокрой Таболы
146	река Сухой Осетр	13	13	100	30	Веневки

1	2	3	4	5	6	7
147	река Трешня из Паршина	10	10	50	30	Скниги
148	река Тулица	41	41	100	30	Упы
149	река Турдей	35	35	100	30	Красивой Мечи
150	река Угодь	17	17	100	30	Черни
151	река Улыбыш	23	16	100	30	Прони
152	река Упа	345	345	200	50	Оки
153	река Уперта	63	63	200	40	Упы
154	река Упка	20	20	100	30	Упы
155	река Уродовка	16	16	100	30	Красивой Мечи
156	река Филинка	26	9	100	40	Зуши
157	река Филиповка	11	11	100	30	Непрядвы
158	река Холохольня	39	39	100	40	Плавы
159	река Черепетка	27	27	100	40	Черепети
160	река Черепеть	49	49	100	40	Оки
161	река Чернь	71	71	200	40	Зуши
162	река Чернявка	12	12	100	30	Уперты
163	река Шат	54	54	200	40	Упы
164	река Шатец (10 правый)	11	11	100	30	Шата
165	река Шатец (Дернистый Шатец)	15	15	100	30	Шата
166	река Шиворона	46	46	100	40	Упы
167	река Язовня	12	12	100	30	Вязовки
168	река Ясенка	17	17	100	30	Прони
169	ручей № 48 через Медведки	15	15	100	30	Красивой Мечи
170	ручей Апарки	10	10	100	30	Плавы
171	ручей без названия через Гати	13	13	100	30	Веневки
172	ручей Вашанка	11	11	100	30	Вашанки
173	ручей Воздремок	11	11	100	30	Соловы
174	ручей из Бегино	14	14	100	30	Холохольни
175	ручей Крушма	12	12	100	30	Крушмы
176	ручей Мармыж	13	13	100	30	Холохольни
177	ручей Мощный	11	11	100	30	Упы
178	ручей Озерки	10	10	50	30	Прони
179	ручей Ольховец	13	13	100	30	Шата

1	2	3	4	5	6	7
180	ручей Ржавец (Ветровка)	11	11	100	30	Дона
181	ручей Титяковка	13	13	100	30	Прони
182	ручей Уст из Араны	11	11	100	30	Исты

На остальных реках ширина водоохранных зон устанавливается для участков рек протяженностью от их истока:

До 10 км – 50 м

От 10 км до 50 км – 100 м

ШИРИНА ВОДООХРАННЫХ ЗОН ВОДОХРАНИЛИЩ ТУЛЬСКОЙ ОБЛАСТИ

№ п/п	Наименование водного объекта	Площадь зеркала км ²	Ширина (м)	
			Водоохранной зоны	Прибрежной защитной полосы
1	2	3	4	5
1.	Пронское	16,2	500	55-100
2.	Шатское	12,46	500	55-100
3.	Черепетское	8,18	500	55-100
4.	Щекинское	5,86	500	55-100
5.	Любовское	2,8	500	55-100
6.	Кимовское	4	500	55-100
7.	Лужковское	1,2	300	55-100
8.	Товаровское	0,5	300	55-100
9.	Наливной пруд в АОЗТ «Крапивенский» Щекинского р-на	0,65	300	55-100
10.	Пруд в совхозе «Гамовский»	1,3	300	55-100
11.	Пруд на р. Черепетка н.п. Богданово	0,81	300	55-100
12.	Пруд на р. Сежа, н.п. Красный Яр	1,3	300	55-100
13.	Пруд в АОЗТ «Лесной» Ясногорского р-на	1,21	300	55-100
14.	Пруд в КСП «Россия» Алексинского р-на	0,6	300	55-100
15.	Пруд в п. Ханино	0,67	300	55-100
16.	Пруд № 2 Косогорского металлургического завода	0,71	300	55-100
17.	Пруд в АЗОТ «Красное» Ленинского р-на	0,47	300	55-100
18.	Пруд в АЗОТ «Новомосковское» Новомосковского р-на	0,51	300	55-100

1	2	3	4	5
19.	Пруд Должанский в рыбхозе «Непрейка»	0,6	300	55-100
20.	Пруд в АЗОТ «Новомедвенский» Ленинского р-на	0,54	300	55-100
21.	Пруд около н.п. Орловка, Воловского р-на	0,42	300	55-100
22.	Пруд нар. Непрядва, н.п. Непрядва	0,66	300	55-100
23.	Пруд в племзаводе-колхозе «Новая жизнь» им. Н.М. Семенова	1,43	300	55-100

В водоохраной зоне запрещается:

- 1) использование сточных вод для удобрения почв;
- 2) размещение кладбищ, скотомогильников, мест захоронения отходов производства и потребления, радиоактивных, химических, взрывчатых, токсичных, отравляющих и ядовитых веществ;
- 3) осуществление авиационных мер по борьбе с вредителями и болезнями растений;
- 4) движение и стоянка транспортных средств (кроме специальных транспортных средств), за исключением их движения по дорогам и стоянки на дорогах и в специально оборудованных местах, имеющих твердое покрытие.

В границах водоохранных зон допускаются проектирование, строительство, реконструкция, ввод в эксплуатацию, эксплуатация хозяйственных и иных объектов при условии оборудования таких объектов сооружениями, обеспечивающими охрану водных объектов от загрязнения, засорения и истощения вод в соответствии с водным законодательством и законодательством в области охраны окружающей среды.

В пределах прибрежных защитных полос дополнительно к ограничениям, указанным для водоохранных зон, запрещается:

- распашка земель;
- размещение отвалов размываемых грунтов;
- выпас сельскохозяйственных животных.

При установлении на водных объектах зон санитарной охраны источников централизованного хозяйственно-питьевого водоснабжения минимальные размеры водоохранных зон и режим хозяйственной деятельности в них определяются санитарными правилами и нормами.

Таким образом, для охраны поверхностных вод необходимо:

в крупных городах создать новые комплексы по очистке сточных вод, учитывающих специфику их состава (устанавливать их в непосредственной близости к источнику загрязнения);

оборудовать все водозаборные и сбросные сооружения аппаратурой для учета забираемых и сбрасываемых вод;

организовать очистку ливневых стоков;

создать в местах сброса крупных сельскохозяйственных комплексов и ферм очистные сооружения для очистки от азота аммония, пестицидов и нитритов;

создать у всех водозаборных и иных гидротехнических сооружений зоны санитарной охраны I, II и III поясов и пункты наблюдения за показателями состояния водных объектов;

внедрять в промышленность малоотходное производство, максимально использовать безотходные технологии и замкнутые системы водоснабжения;

реконструировать и модернизировать очистные сооружения на крупных производственных предприятиях, внедряя прогрессивные технологии;

усовершенствовать ирригационную систему, путём создания закрытых распределительных каналов и применения принципа капельного орошения, резко сокращающего забор воды для орошения.

Мероприятия по охране подземных вод.

Подземные и поверхностные воды представляют собой взаимосвязанный природный комплекс. Загрязнение подземных вод начинается с загрязнения поверхностных вод. Поэтому важнейшим профилактическим мероприятием является очистка сточных вод и, напрямую связанная с ней, очистка речной сети Тульской области.

Основной рекомендацией по эксплуатации подземных вод области является то, что водоотбор скважинами в каждом гидрогеологическом районе не должен превышать величины подземного стока. Интенсивный забор подземных вод влечёт за собой увеличение минерализации воды в водоносных горизонтах, а несвоевременный ремонт водозаборных скважин и водопроводных сетей приводит к авариям и загрязнению подаваемой населению питьевой воды.

По-прежнему требует решения проблема обезжелезивания воды в населенных пунктах области. Необходимо также:

создать узаконенные зоны санитарной охраны II и III поясов;

снизить локальную нагрузку на водоносные горизонты в городах;

создать очистные сооружения централизованной канализации;

затампонировать все бездействующие скважины;

разработать технико-экологические схемы хозяйственно-питьевого водоснабжения городов, районных центров, посёлков городского типа, отрегулировать объём используемой подземной питьевой воды на технические нужды;

ограничить бурение скважин на воду в черте населённых пунктов до проведения оценки запасов и выяснения целесообразности бурения новых скважин;

расширить и сгустить наблюдательную сеть за состоянием подземных вод.

Мероприятия по охране почв.

Почвенный покров области подвержен практически всем видам и формам эрозии: плоскостной и линейной, ливневой и ирригационной. Негативные последствия также имеют неправильное ведение агротехнических приемов обработки и химизации, захламление и загрязнение почвы.

Негативные последствия повлекло за собой интенсивное использование земель и резкое сокращение работ по сохранению их плодородия. Сокращение крайне необходимых агрохимических работ привело к истощению пашни. Осуществляемое внесение удобрений недостаточно не только для повышения плодородия почв, но и для компенсации выноса питательных веществ.

Очевидно, что для изменения сложившегося положения необходимо проведение планомерных работ по специально разработанной программе улучшения агрохимического состояния пахотных земель.

В местах загрязнения почв нефтепродуктами и тяжёлыми металлами необходимо провести специальные мероприятия по их очистке. В целях предотвращения аварийных ситуаций и исключения попадания нефтепродуктов в почву необходимо капитально отремонтировать ёмкости для их хранения.

Мероприятия по улучшению обращения с отходами производства и потребления.

Количество не обустроенных мест размещения отходов и занимаемые ими площади ежегодно увеличиваются.

Для санитарного оздоровления территории следует улучшить работу по обращению с отходами производства и потребления, для чего необходимо:

ликвидировать стихийные свалки;

приступить к строительству мусороперерабатывающих предприятий в крупных городах области, осуществить обустройство существующих свалок, обеспечить контроль за их эксплуатацией;

осуществить выбор земельного участка под строительство и разработать проект межрегионального полигона по захоронению токсичных отходов;

решить вопрос размещения и использования иловых осадков очистных сооружений ряда городов;

осуществить строительство полигонов по захоронению ТБО в районах области (пос. Дубна, г. Венев, п. Чернь, г. Тула);

внедрить технологии и создать предприятия по переработке отработанных шин и т.д.

Мероприятия по улучшению радиационной обстановки.

На территории области размещено большое количество объектов, использующих оборудование с источниками ионизирующего излучения.

Численность персонала, работающего с источниками ионизирующего излучения, составляет 960 человек.

Наибольший вклад в дозовую нагрузку населения области вносит облучение от естественных источников излучения.

Тульская область продолжает испытывать последствия аварии на Чернобыльской АЭС. Сложившаяся в регионе эколого-радиологическая обстановка самым негативным образом влияет на состояние здоровья населения, способствует росту заболеваемости.

В целях выполнения федеральной целевой программы «Преодоление последствий радиационных аварий на период до 2010 года ФГУЗ «Центр гигиены и эпидемиологии в Тульской области» в 2006 г. проводился радиационно-гигиенический мониторинг рациона питания и доз облучения населения загрязненных территорий. Исследовано на радионуклиды около 2 тыс. проб пищевого сырья и продуктов питания, произведенных на загрязненных территориях, а также питьевой воды, на содержание цезия-137 выполнено 1921 исследование продуктов питания, стронция-90 – 894 исследования, проведено 848 исследований на содержание радионуклидов в питьевой воде. Превышение требований СанПиН 2.3.2.1078-01 «Гигиенические требования безопасности и пищевой ценности пищевых продуктов» по содержанию цезия-137 и стронция-90 не обнаружено; в 27 пробах питьевой воды выявлено превышение суммарной активности природных радионуклидов (Богородицкий, Узловский, Новомосковский и Киреевский районы).

При контроле за радиационной обстановкой ведутся дозиметрические измерения и наблюдения за динамикой гамма-фона на всей территории области и в том числе в населенных пунктах загрязненной зоны. В среднем уровень составляет от 0,10 до 0,21 мкЗв/час, максимальный уровень в контрольной точке г. Плавск – 0,29 мкЗв.

Для улучшения общего состояния окружающей среды Тульской области необходимо:

продолжить работы по формированию территориальной системы экологического мониторинга, созданию регионального информационно-аналитического центра по обработке экологической информации о состоянии окружающей природной среды и использованию природных ресурсов на территории Тульской области;

обеспечить ведение баз данных о состоянии окружающей среды на основе геоинформационной системы;

усилить производственный и государственный экологический контроль за потенциально экологически опасными объектами;

обеспечить проведение государственной экологической экспертизы по всем объектам намечаемой хозяйственной деятельности;

совершенствовать учёт и нормирование воздействия на окружающую среду на предприятиях области;

осуществлять лицензирование отдельных видов деятельности в области охраны окружающей среды и природопользования;

продолжить работу по экологическому образованию и воспитанию населения;

продолжить проведение на территории области Общероссийских Дней защиты от экологической опасности.

Для ограничения негативного воздействия хозяйственной и иной деятельности необходимо:

разработать нормативно-правовые акты, позволяющие регулировать воздействие на окружающую среду экономическими методами;

внедрять безопасные производства;

усилить контроль за экологической безопасностью деятельности на производственном уровне;

разработать нормативы предельно допустимых вредных воздействий стоков, выбросов, сбросов и твёрдых отходов на окружающую среду в соответствии с ситуацией, сложившейся в Тульской области и усилить контроль за указанными показателями;

разработать комплекс природоохранных мер, необходимых в природоохранных зонах области.

ПРОЕКТНЫЕ ПРЕДЛОЖЕНИЯ

1. Организовать систему наблюдения (мониторинг) за состоянием окружающей среды, в том числе: за опасными геологическими процессами такими, как подтопление, оползни, карст, просадки, сдвигание пород, а также воздуха, подземных и поверхностных вод, почв, радиационной обстановки.

2. Для защиты от подтопления рекомендуется:

максимально использовать существующий дренаж после его реконструкции;

использовать горизонтальный закрытый дренаж как основной вид дренажа;

лучевой дренаж использовать только как локальный для отдельных зданий и сооружений.

При выборе защитных мероприятий предпочтение отдавать тем, которые обеспечивают:

предотвращение, устранение или снижение до допустимого уровня отрицательного воздействия факторов подтопления;

сохранение заповедных зон, ландшафтов, исторических памятников и т.д.;

сочетание с мероприятиями по охране окружающей среды.

3. Активное развитие оползней определяет необходимость инженерной подготовки вновь осваиваемых территорий, защиты и укрепления застроенных оползневых и оползнеопасных склонов в пределах населённых пунктов и других

объектов. В состав комплекса противооползневых мероприятий рекомендуется включать профилактические и ограничительные меры.

Инженерную защиту от оползней следует также направить и на нейтрализацию техногенных факторов оползнеобразования. Состав и стоимость инженерной защиты должны соответствовать характеру проектируемой или имеющейся застройки и предусматриваемому характеру хозяйственного использования защищаемой территории. В отдельных случаях для обоснования детальной схемы инженерной защиты на оползнеопасных территориях необходимо выполнение инженерно-геологической съёмки в масштабе не мельче 1:5000.

4. Территория Тульской области в значительной мере подвержена овражной и плоскостной эрозии. Размыв и смыв грунтов на отдельных участках достигает огромных размеров.

Для правильного выбора мер борьбы необходимо рассматривать конкретный овражный водосбор с учётом местных геолого-геоморфологических и гидрометеорологических условий. Наиболее часто применяемые для борьбы с оврагами гидротехнические сооружения включают в себя строительство:

- водозадерживающих валов;
- водоотводящих валов и нагорных канав;
- запруд и плотин разного рода;
- водосборных и водоотводящих сооружений.

Как мера предупреждения эрозии эффективны фитомелиоративные мероприятия. Они могут быть также применимы на всех стадиях развития оврагов для их закрепления.

Целесообразно сохранять и обновлять существующие противоэрозионные сооружения, в первую очередь, лесополосы и пруды, значительно снижающие плоскостную и линейную эрозию плодородных земель.

5. В Тульской области просадочные лёссовые грунты занимают значительные территории, особенно в южной половине области. При строительстве на просадочных грунтах необходимо проводить следующие мероприятия:

- устранение просадочных свойств грунтов в пределах деформируемой толщи;
- прорезка грунтов с просадочными свойствами свайными фундаментами;
- установление особенностей проектируемого сооружения с учётом его воздействия на лёссовое основание (мокрый технологический режим, высокие нагрузки, температурные поля и т.п.), чувствительность сооружения к возможным деформациям основания при уплотнении его замачиванием, подводным взрывом, гидровиброуплотнении, химическом закреплении, термическом упрочнении.

6. При проектировании, строительстве и эксплуатации зданий и сооружений на закарстованных территориях необходимо исходить из следующих основных требований:

предотвращение или сведение до минимума возможности катастрофических разрушений и обеспечение достаточной степени безопасности для жизни людей;

обеспечение рентабельности строительства с учётом возможного ущерба от карстовых явлений и расходов на специальные изыскания и противокарстовые мероприятия.

Для инженерной защиты территорий, зданий и сооружений в различных сочетаниях следует применять следующие группы противокарстовых мероприятий:

- архитектурно-планировочные;
- водорегулирующие и противofильтрационные;
- геотехнические (укрепление оснований зданий и сооружений);
- конструктивные;
- технологические;
- эксплуатационные.

7. Для защиты населённых пунктов Тульской области от затопления паводковыми водами необходимо особое внимание при контроле и надзоре за безопасностью ГТС, с которыми связана опасность затопления промышленных и гражданских объектов, угроза жизни и здоровью населения, осуществлять контроль за подготовкой гидротехнических сооружений на реках, прудах и водохранилищах области к пропуску весеннего паводка. В первую очередь на территории Тульской области предполагается:

- проведение берегоукрепительных работ д. Бехово Заокского района;
- реконструкция ГТС в пос. Ханино (Суворовский р-н);
- капитальный ремонт ГТС пруда в «ЦПКиО им. П.П. Белоусова» в г. Тула.

8. Для улучшения состояния воздуха необходимо:

организовать посты государственной службы наблюдения в городах и населённых пунктах;

организовать автоматизированную систему контроля выбросов и сбросов наиболее опасных веществ на территории области;

повысить эффективность работы очистных фильтров, пылеуловителей, циклонов, пылесадительных камер предприятиями загрязнителями и обеспечить ими все предприятия-загрязнители;

организовать контроль и сертификацию автомобильной техники, отвечающей экологическим стандартам «Евро 2» и «Евро 3»;

обеспечить переоборудование автотранспорта для работы на газовом топливе;

реконструировать базы газоаналитического комплекса автоматизированной системы мониторинга атмосферы (г. Тула, г. Новомосковск);

обеспечить перевод котельных с твердого топлива на газ (н.п. Литвиново, н.п. Стрикино, н.п. Манаенки, пос. Первомайский, н.п. Бобрики, н.п. Казановка, дер. Ивановка, п. Птань, д. Андреевка, пос. Агеево, пос. Шахтерский, п. Апухтино, п. Стрелецкий).

9. Для охраны поверхностных вод необходимо:

в крупных городах создать новые комплексы по очистке сточных вод, учитывающих специфику их состава;

оборудовать все водозаборные и сбросные сооружения аппаратурой для учета забираемых и сбрасываемых вод;

организовать очистку ливневых стоков;

создать в местах сброса крупных сельскохозяйственных комплексов и ферм очистные сооружения для очистки от азота аммония, пестицидов и нитритов;

создать у всех водозаборных и иных гидротехнических сооружений зоны санитарной охраны I, II и III поясов и пункты наблюдения за показателями состояния водных объектов;

реконструировать и модернизировать очистные сооружения на крупных производственных предприятиях, внедряя прогрессивные технологии;

усовершенствовать ирригационную систему, путём создания закрытых распределительных каналов и применения принципа капельного орошения, резко сокращающего забор воды для орошения.

10. Для охраны подземных вод необходимо, чтобы водоотбор скважинами не превышал величины подземного стока. Необходимо также решить проблему обезжелезивания воды в населенных пунктах области, а также:

снизить локальную нагрузку на водоносные горизонты в городах;

затампонировать все бездействующие скважины;

разработать технико-экологические схемы хозяйственно-питьевого водоснабжения городов, районных центров, посёлков городского типа, отрегулировать объём используемой подземной питьевой воды на технические нужды;

ограничить бурение скважин на воду в черте населённых пунктов до проведения оценки запасов и выяснения целесообразности бурения новых скважин;

расширить и сгустить наблюдательную сеть за состоянием подземных вод.

11. Для реабилитации почвенного покрова области необходимо проведение планомерных работ по специально разработанной программе улучшения агрохимического состояния пахотных земель.

В местах загрязнения почв нефтепродуктами и тяжёлыми металлами необходимо осуществление специальных мероприятий по их очистке. В целях предотвращения аварийных ситуаций и исключения попадания нефтепродуктов в почву необходимо капитально отремонтировать ёмкости для их хранения.

12. Для санитарного оздоровления территории следует улучшить работу по обращению с отходами производства и потребления, для чего необходимо:

ликвидировать стихийные свалки;

приступить к строительству мусороперерабатывающих предприятий в крупных городах области, осуществить обустройство существующих свалок, обеспечить контроль за их эксплуатацией;

осуществить выбор земельного участка под строительство и разработать проект межрегионального полигона по захоронению токсичных отходов;

решить вопрос размещения и использования иловых осадков очистных сооружений ряда городов;

осуществить строительство полигонов по захоронению ТБО в районах области (пос. Дубна, г. Венев, п. Чернь, г. Тула);

внедрить технологии и создать предприятия по переработке отработанных шин и т.д.

13. Для улучшения радиационной обстановки на территории области осуществлялись мероприятия в соответствии с федеральной целевой программой «Преодоление последствий радиационных аварий на период до 2010 года».

При контроле радиационной обстановки следует проводить дозиметрические измерения и наблюдения за динамикой гамма-фона на всей территории области и в том числе в населенных пунктах загрязненной зоны.

14. Для улучшения общего состояния окружающей среды Тульской области необходимо:

продолжить работы по формированию территориальной системы экологического мониторинга, созданию регионального информационно-аналитического центра по обработке экологической информации о состоянии окружающей природной среды и использованию природных ресурсов на территории Тульской области;

обеспечить ведение баз данных о состоянии окружающей среды на основе геоинформационной системы;

усилить производственный и государственный экологический контроль за потенциально экологически опасными объектами;

обеспечить проведение государственной экологической экспертизы по всем объектам намечаемой хозяйственной деятельности;

совершенствовать учёт и нормирование воздействия на окружающую среду на предприятиях области;

осуществлять лицензирование отдельных видов деятельности в области охраны окружающей среды и природопользования;

продолжить работу по экологическому образованию и воспитанию населения;

продолжить проведение на территории области Общероссийских Дней защиты от экологической опасности.

Для ограничения негативного воздействия хозяйственной и иной деятельности необходимо:

разработать нормативно-правовые акты, позволяющие регулировать воздействие на окружающую среду экономическими методами;

внедрять безопасные производства;

усилить контроль экологической безопасности деятельности на производственном уровне;

разработать нормативы предельно допустимых вредных воздействий стоков, выбросов, сбросов и твёрдых отходов на окружающую среду в соответствии с ситуацией, сложившейся в Тульской области и усилить контроль за указанными показателями;

разработать комплекс природоохранных мер, необходимых в природоохранных зонах области.».

«12. ХАРАКТЕРИСТИКА РАЗМЕЩЕНИЯ И СОСТОЯНИЯ ИСПОЛЬЗОВАНИЯ ОХОТНИЧЬИХ УГОДИЙ И ИНЫХ ТЕРРИТОРИЙ, ЯВЛЯЮЩИХСЯ СРЕДОЙ ОБИТАНИЯ ОХОТНИЧЬИХ РЕСУРСОВ НА ТЕРРИТОРИИ ТУЛЬСКОЙ ОБЛАСТИ

12.1. Животный мир Тульской области.

Самой крупной группой животных являются беспозвоночные, характеризующиеся на рассматриваемой территории значительной неравномерностью степени изученности многих таксонов.

К беспозвоночным животным относится не менее 80% известных науке видов живых организмов, очень разнообразных по строению и образу жизни и, зачастую играющих в биогеоценозах ключевую роль в обеспечении биологического круговорота и других динамических процессов.

В условиях Тульской области обитают представители ряда типов беспозвоночных (не считая простейших, одноклеточных организмов, систематическое положение которых дискуссионно).

Из представителей типа губки (Porifera) здесь встречаются единичные виды – пресноводные губки-бодяги. Из типа кишечнополостные (Coelenterata, или Cnidaria) отмечены только гидра стебельчатая и пресноводная медуза краспедакуста. К типам плоские черви (Plathelminthes) и круглые черви (Nemathelminthes) относятся многие десятки видов мелких водных и почвенных червей, в том числе паразитирующих и болезнетворных. Из представителей типа моллюски (Mollusca) на территории Тульской области хорошо изучены наземные моллюски, которых найдено 62 вида. К типу кольчатые черви (Anellida) (в последнее время разделяемому на несколько типов) относятся немногие виды, в частности, дождевые черви и пиявки. К типу тихоходки (Tardigrada) относится несколько видов очень мелких водных и влаголюбивых организмов.

К типу членистоногие (Arthropoda) относится порядка 12000 видов. Тип членистоногие разделяется на надклассы, представительство в фауне области и степень изученности которых различна. В Красную книгу Тульской области включено 202 вида беспозвоночных животных, из которых 4 вида относятся к типу моллюски (классу брюхоногие, отряду наземные), остальные – представители типа членистоногие. Среди последних 1 вид относится к классу паукообразные (отряду пауки), остальные – к классу настоящие насекомые (6 – к отряду стрекозы, 1 – к отряду богомолы, 3 – к отряду прямокрылые, 1 – к отряду равнокрылые,

36 – к отряду жесткокрылые, 6 – к отряду перепончатокрылые, 144 – к отряду чешуекрылые).

Фауна позвоночных животных Тульской области включает представителей 5 классов.

На территории Тульской области в настоящее время встречается не менее 65 видов диких млекопитающих.

Это следующие представители различных систематических групп, отмечающиеся для сопредельных территорий: средняя бурозубка – *Sorex caecutiens*, Равнозубая бурозубка – *Sorex isodon*, Крошечная бурозубка – *Sorex inutissimus* (отряд Насекомоядные); длинноухая ночница – *Myotis frater* (отряд Рукокрылые); лесная соня – *Dryomys nitedula*, степная мышовка – *Sicista subtilis* и темная мышовка – *Sicista severtzovi* (отряд Грызуны).

Млекопитающие принадлежат к 6 отрядам. Большинство видов местной териофауны – порядка 25 – являются представителями отряда Грызуны – *Rodentia*. Значительное видовое представительство имеют отряды Хищные – *Carnivora* и Рукокрылые – *Rhinolophidae* – не менее 12 видов каждый.

Охотничьи ресурсы: 23 вида млекопитающих, обитающих на территории Тульской области и приведенных ниже в виде отдельного списка:

- отряд насекомоядные *Eulipotyphla*;
- семейство Кротовые *Talpidae*;
- крот обыкновенный *Talpa europaea* Linnaeus, 1758;
- отряд хищные *Carnivora*;
- семейство Куньи *Mustelidae*;
- выдра *Lutra lutra* Linnaeus, 1758;
- барсук *Meles meles* Linnaeus, 1758;
- куница лесная *Martes martes* Linnaeus, 1758;
- куница каменная *Martes foina* Erxleben, 1777;
- ласка *Mustela nivalis* Linnaeus, 1766;
- темный хорь *Mustela putorius* Linnaeus, 1758;
- светлый хорь *Mustela eversmanni* Lesson, 1827;
- семейство Псовые *Canidae*;
- лисица обыкновенная *Vulpes vulpes* Linnaeus, 1758;
- волк обыкновенный *Canis lupus* Linnaeus, 1758;
- енотовидная собака *Nyctereutes procyonoides* Gray, 1834;
- отряд парнокопытные *Artiodactyla*;
- семейство Свиные *Suidae*;
- кабан *Sus scrofa* Linnaeus, 1758;
- семейство Оленьи *Cervidae*;
- косуля *Capreolus capreolus* Linnaeus, 1758;
- лось *Alces alces* Linnaeus, 1758;
- благородный олень *Cervus elaphus* Linnaeus, 1758;
- отряд зайцеобразные *Lagomorpha*;

семейство Зайцевые Leporidae;
 заяц русак *Lepus europaeus* Pallas, 1779;
 заяц беляк *Lepus timidus* Linnaeus, 1758;
 отряд грызуны Rodentia;
 семейство Беличьи Sciuridae;
 белка обыкновенная *Sciurus vulgaris* Linnaeus, 1758;
 суслик крапчатый *Spermophilus suslicus* Guldenstaedt, 1770;
 семейство Бобровые Castoridae;
 бобр обыкновенный *Castor fiber* Linnaeus, 1758;
 семейство Хомяковые Cricetidae;
 хомяк обыкновенный *Cricetus cricetus* Linnaeus, 1758;
 ондатра *Ondatra zibethicus* Linnaeus, 1766;
 водяная полевка *Arvicola terrestris* Linnaeus, 1758.

На территории Тульской области в настоящее время встречается не менее 260 видов диких птиц с различным характером пребывания.

Это представители различных систематических групп, отмечающиеся для сопредельных территорий, ряд слабоизученных и залетных видов: Малая поганка – *Podiceps ruficollis* (отряд Поганкообразные), Степной орел – *Aquila rapax*, Могильник – *Aquila heliaca*, Кречет – *Falco rusticolus* (отряд Соколообразные), Степной жаворонок – *Melanocorypha calandra*, Хохлатый жаворонок – *Galerida cristata*, Красноголовый сорокопут – *Lanius senator*, Розовый скворец – *Sturnus roseus*, Оляпка – *Cinclus cinclus*, Тростниковая камышевка – *Acrocephalus scirpaceus*, Просянка – *Emberiza calandra* (отряд Воробьинообразные); а также расселяющиеся виды: Глухая кукушка – *Cuculus saturatus* (отряд Кукушкообразные), Сирийский дятел – *Dendrocopos syriacus* (отряд Дятлообразные), Длиннохвостая неясыть – *Strix uralensis* (отряд СOVOобразные), Усатая синица – *Panurus biarmicus* (отряд Воробьинообразные). Из перечисленных видов степной орел, могильник, кречет – занесены в Красную книгу Российской Федерации.

Обитающие на рассматриваемой территории птицы принадлежат к 17 отрядам. Большинство видов местной орнитофауны порядка 107 являются представителями отряда Воробьинообразные – Passeriformes (в летний период они составляют до 43,6% всего фаунистического списка, в зимний – 56,2%). Они же преобладают в подавляющем большинстве местообитаний и по численности. Значительное видовое представительство имеют отряды Ржанкообразные – Charadriiformes – порядка 40 видов, Соколообразные – Falconiformes – порядка 26 видов и Гусеобразные – Anseriformes – порядка 25 видов.

Более половины всей местной фауны – 68,8% – составляют гнездящиеся виды, 19,7% – зимующие, 12,5% – пролетные, 9,1% – залетные, статус 9,4% видов неясен. Соотношение представителей различных систематических групп и фаунистических группировок заметно изменяется на протяжении года.

Состав летней орнитофауны (в большинстве своем – гнездящиеся виды) наиболее разнообразен и представлен птицами, связанными с лесными, водно-болотными местообитаниями, открытыми ландшафтами и поселениями человека. Наиболее характерны и многочисленны формы, связанные в гнездовой период с древесно-кустарниковой растительностью – 55,4% всех гнездящихся видов. Несколько меньшее число видов – 28,7% гнездится на водоемах различного происхождения и по их берегам, в открытых ландшафтах селится 14% всей местной летней авифауны, 7% связано преимущественно с поселениями и постройками человека.

В силу различных причин около 30,6% всех гнездящихся видов редки для этой территории и требуют особого внимания при проведении мониторинговых исследований. Из них 48% связаны с древесно-кустарниковой растительностью, 35% – с водно-болотными местообитаниями, 14% – с открытыми местообитаниями, 3% – тяготеет к населенным пунктам.

Основное ядро зимней орнитофауны представлено оседлыми и кочующими видами: до 14,5% всего состава встречается здесь круглогодично. Некоторые виды, например черный дрозд, дрозд-белобровик, зяблик, дубонос, крапивник - зимуют лишь в благоприятные годы.

В этот период состав местной фауны ежегодно пополняется рядом северных видов, численность и сроки пребывания которых на территории Тульской области зависят от обилия кормов и характера зимы. Мигранты из более северных областей и инвазионные виды (клесты – еловик и белокрылый, шур, кукушка и кедровка) встречаются на территории области нерегулярно и в различных количествах. Число таких видов, зимующих в пределах рассматриваемой территории, невелико в связи с отсутствием в средней полосе удобных для зимовки мест. В целом они составляют около 5,2% всех птиц, встречающихся здесь в это время года.

Подавляющее число зимующих видов – 74,6% связано с древесно-кустарниковой растительностью; по 11,3% принадлежит формам, связанным с открытыми местообитаниями и населенными пунктами; 2,8% – с водно-болотными местообитаниями.

До 12,5% всей фауны составляют виды, встречающиеся на территории Тульской области только во время пролета. Незначительное их разнообразие обусловлено малой площадью водно-болотных местообитаний и принадлежностью всех имеющихся пролетных путей к черноморской системе (главный пролетный путь проходит по р. Ока, имеющей здесь незначительную протяженность, значение же верхнего Дона еще достаточно мало, поэтому большая часть мигрирующих по Дону видов обходит область восточнее). Местами скопления значительного количества пролетных видов служат водно-болотные местообитания, где останавливается для отдыха и кормежки около 93% птиц этой категории. Наибольшая концентрация представителей семейств гусеобразных и ржанкообразных наблюдалась на рыбопродуктивных прудах. Здесь отмечались: лебедь-кликун, белолобый гусь, гуменник, пискулька, свиязь, шилохвость,

широконоска, гоголь, луток, морская чернеть, белоглазый нырок. На спущенных рыбообразных прудах и городских отстойниках фиксировались мородунка, круглоносый плавунчик, камнешарка, чернозобик, краснозобик, кулик-воробей, белохвостый песочник, песчанка. Пролетные виды, связанные с открытыми и лесными местообитаниями, представлены в меньшей степени и составляют 4,2 и 2,8% соответственно.

Залетные виды составляют около 9,1% всей авифауны.

К охотничьим ресурсам, относятся 38 видов птиц, обитающих на территории Тульской области и приведенных ниже в виде отдельного списка:

отряд Гусеобразные Anseriformes;

семейство Утиные Anatidae;

черная казарка *Branta bernicla* (Linnaeus, 1758);

серый гусь *Anser anser* (Linnaeus, 1758);

белолобый гусь *Anser albifrons* (Scopoli, 1769);

гуменник *Anser fabalis* (Latham, 1787);

кряква *Anas platyrhynchos* Linnaeus, 1758;

чирок-свистунок *Anas crecca* Linnaeus, 1758;

свизь *Anas penelope* Linnaeus, 1758;

шилохвость *Anas acuta* Linnaeus, 1758;

чирок-трескунок *Anas querquedula* Linnaeus, 1758;

широконоска *Anas clypeata* Linnaeus, 1758;

красноголовая чернеть *Aythya ferina* Linnaeus, 1758;

хохлатая чернеть *Aythya fuligula* (Linnaeus, 1758);

обыкновенный гоголь *Vucephala clangula* (Linnaeus, 1758);

синьга *Melanitta nigra* (Linnaeus, 1758);

обыкновенный турпан *Melanitta fusca* (Linnaeus, 1758);

малый крохаль (Луток) *Mergus albellus* Linnaeus, 1758;

средний (Длинноносый) крохаль *Mergus serrator* Linnaeus, 1758;

Большой крохаль *Mergus merganser* Linnaeus, 1758;

отряд Курообразные Galliformes;

семейство Тетеревиные Tetraonidae;

тетерев *Lururus tetrix* (Linnaeus, 1758);

рябчик *Tetrastes bonasia* (Linnaeus, 1758);

семейство Фазановые Phasianidae;

серая куропатка *Perdix perdix* (Linnaeus, 1758);

перепел *Coturnix coturnix* (Linnaeus, 1758);

отряд Журавлеобразные Gruiformes;

семейство Пастушковые Rallidae;

коростель *Stex stex* (Linnaeus, 1758);

камышница *Gallinula chloropus* (Linnaeus, 1758);

лысуха *Fulica atra* Linnaeus, 1758;

отряд Ржанкообразные Charadriiformes;

семейство Ржанковые Charadriidae;
 тулес *Pluvialis squatarola* (Linnaeus, 1758);
 чибис *Vanellus vanellus* (Linnaeus, 1758);
 камнешарка *Arenaria interpres* (Linnaeus, 1758);
 семейство Бекасовые Scolopacidae;
 травник *Tringa totanus* (Linnaeus, 1758);
 мородунка *Xenus cinereus* (Güldenstädt, 1775);
 турухтан *Philomachus pugnax* (Linnaeus, 1758);
 бекас *Gallinago gallinago* (Linnaeus, 1758);
 вальдшнеп *Scolopax rusticola* Linnaeus, 1758;
 средний кроншнеп *Numenius phaeopus* (Linnaeus, 1758);
 отряд Голубеобразные;
 семейство Голубиные;
 вяхирь *Columba palumbus* Linnaeus, 1758;
 сизый голубь *Columba livia* Gmelin, 1789;
 кольчатая горлица *Streptopelia decaocto* (Frisvaldszky, 1838);
 обыкновенная горлица *Streptopelia turtur* (Linnaeus, 1758).

При этом гнездящимися видами являются: кряква, чирок-свистун, чирок-трескун, широконожка, красноголовая чернеть, хохлатая чернеть, тетерев, рябчик, серая куропатка, перепел, коростель, камышница, лысуха, чибис, травник, бекас, вальдшнеп, вяхирь, сизый голубь, кольчатая горлица, обыкновенная горлица. Все остальные перечисленные виды на территории Тульской области не размножаются и встречаются только в период сезонных миграций.

В настоящее время в Тульской области отмечено 8 видов рептилий с различным характером распределения и численностью, принадлежащие к 2 отрядам. Значительной численности достигают обыкновенный уж, живородящая и прыткая ящерицы.»

Приложение № 7
к постановлению правительства
Тульской области

от 06.02.2017

№ 49

Приложение №2
к схеме территориального планирования
Тульской области

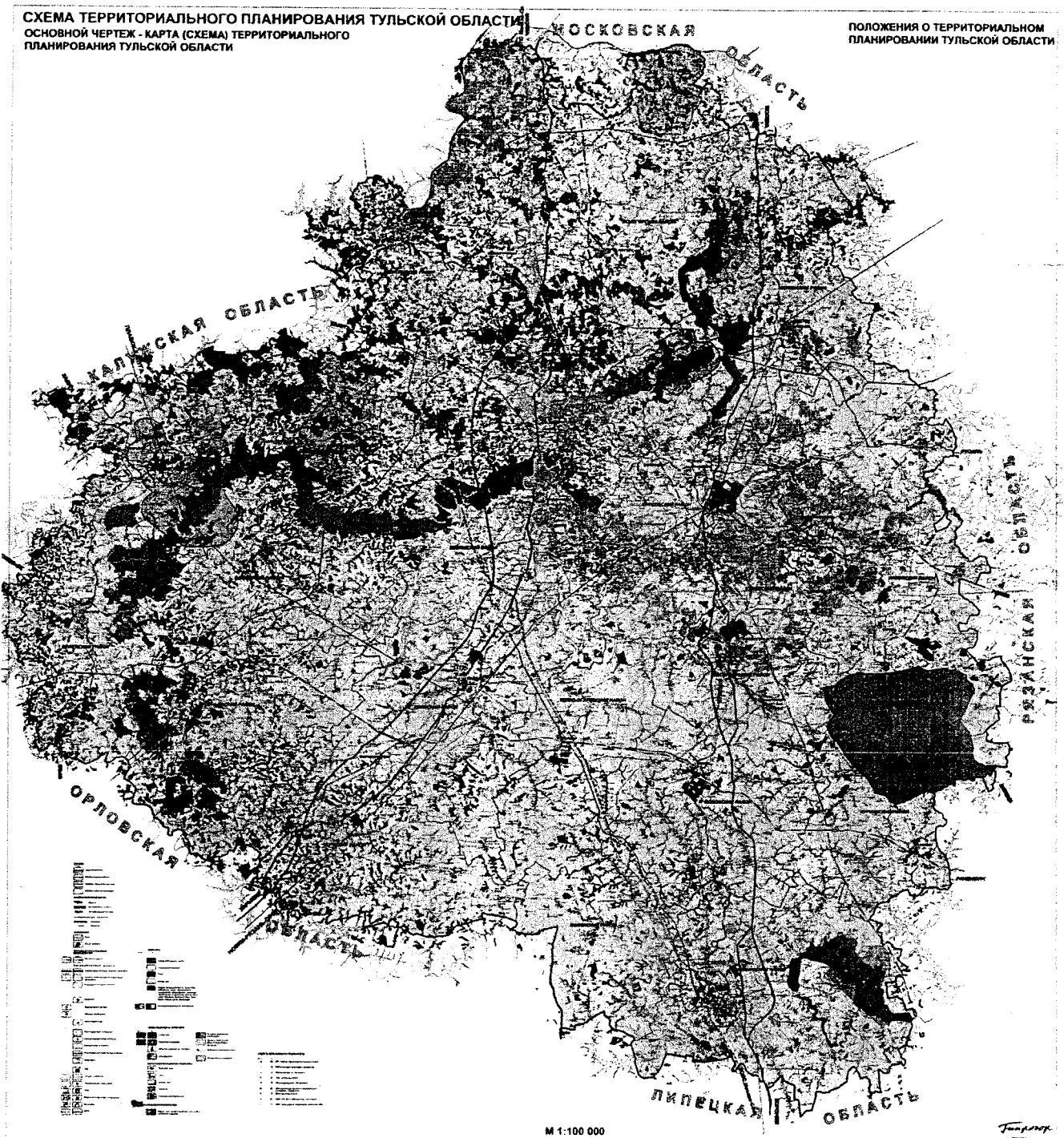


СХЕМА ТЕРРИТОРИАЛЬНОГО ПЛАНИРОВАНИЯ ТУЛЬСКОЙ ОБЛАСТИ

ГРАНИЦЫ МУНИЦИПАЛЬНЫХ ОБРАЗОВАНИЙ И
ПРЕДЛОЖЕНИЯ ПО ИХ ИЗМЕНЕНИЮ

ПОЛОЖЕНИЯ О ТЕРРИТОРИАЛЬНОМ
ПЛАНИРОВАНИИ ТУЛЬСКОЙ ОБЛАСТИ

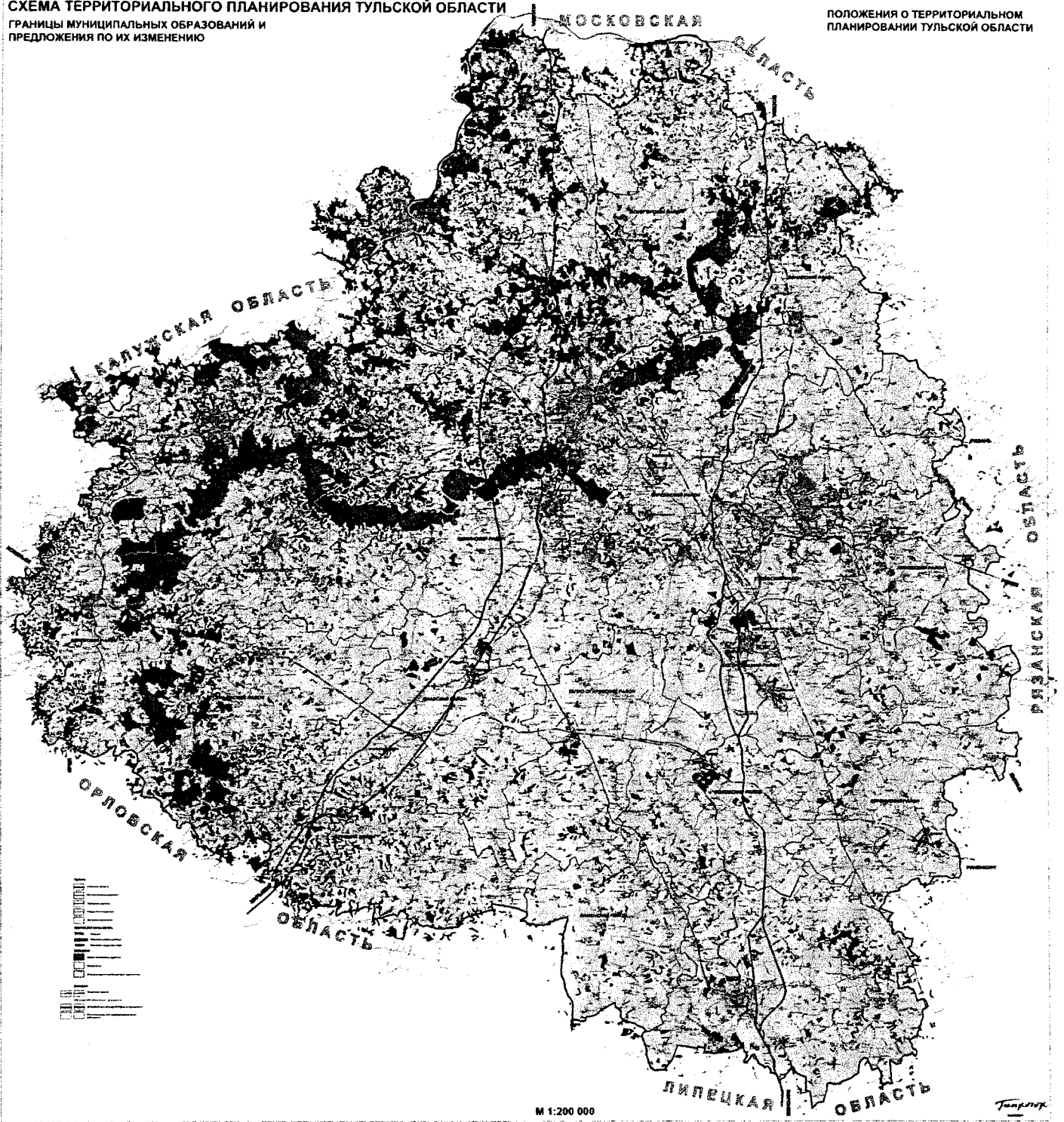
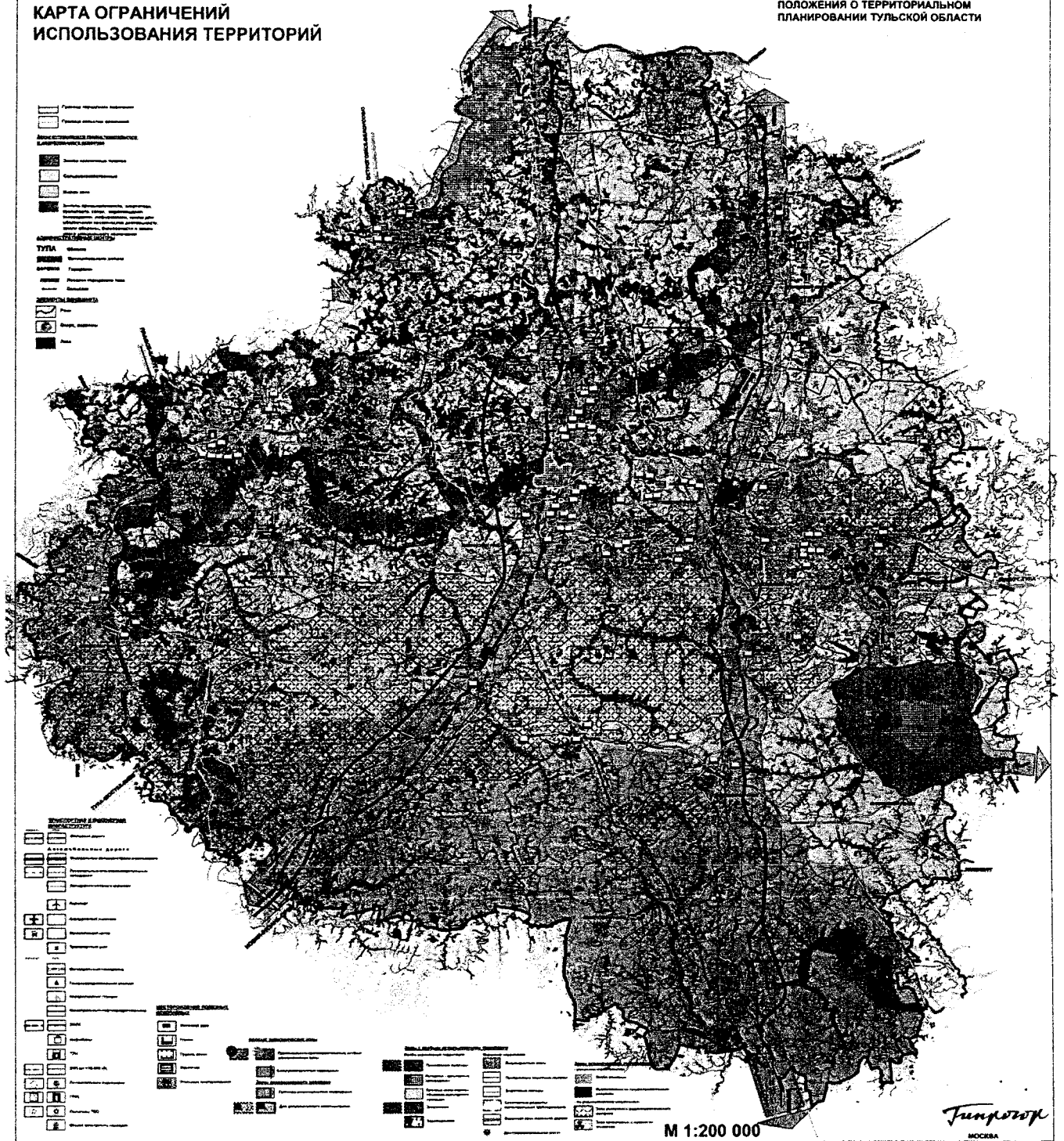


СХЕМА ТЕРРИТОРИАЛЬНОГО ПЛАНИРОВАНИЯ ТУЛЬСКОЙ ОБЛАСТИ

КАРТА ОГРАНИЧЕНИЙ
ИСПОЛЬЗОВАНИЯ ТЕРРИТОРИЙ

ПОЛОЖЕНИЯ О ТЕРРИТОРИАЛЬНОМ
ПЛАНИРОВАНИИ ТУЛЬСКОЙ ОБЛАСТИ



М 1:200 000

Гипрогор
МОСКВА

СХЕМА ТЕРРИТОРИАЛЬНОГО ПЛАНИРОВАНИЯ ТУЛЬСКОЙ ОБЛАСТИ

КАРТА (СХЕМА) ГРАНИЦ ТЕРРИТОРИЙ ПОДВЕРЖЕННЫХ
РИСКУ ВОЗНИКНОВЕНИЯ ЧРЕЗВЫЧАЙНЫХ
СИТУАЦИЙ ПРИРОДНОГО
И ТЕХНОГЕННОГО ХАРАКТЕРА

ПОЛОЖЕНИЯ О ТЕРРИТОРИАЛЬНОМ
ПЛАНИРОВАНИИ ТУЛЬСКОЙ ОБЛАСТИ

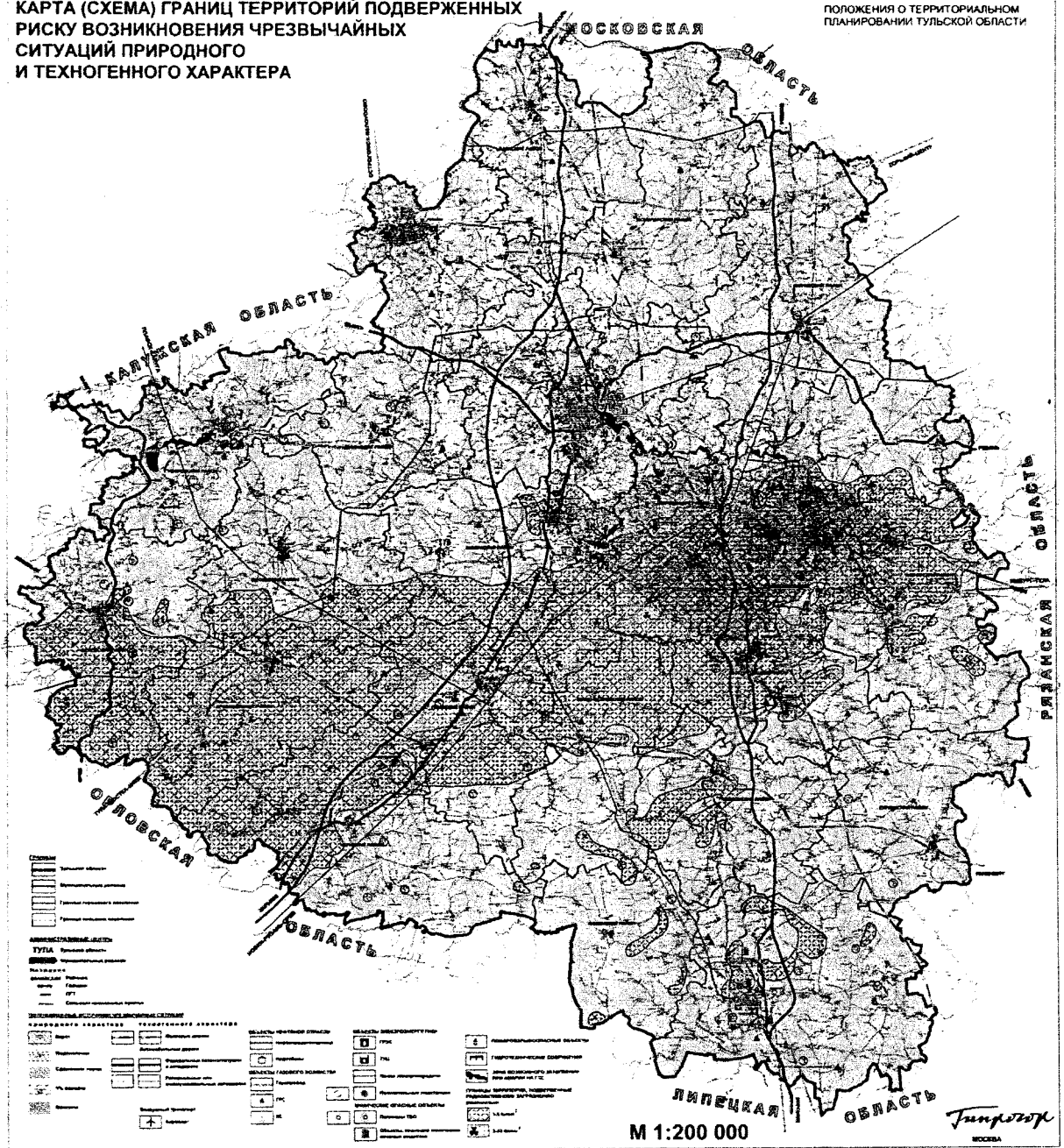
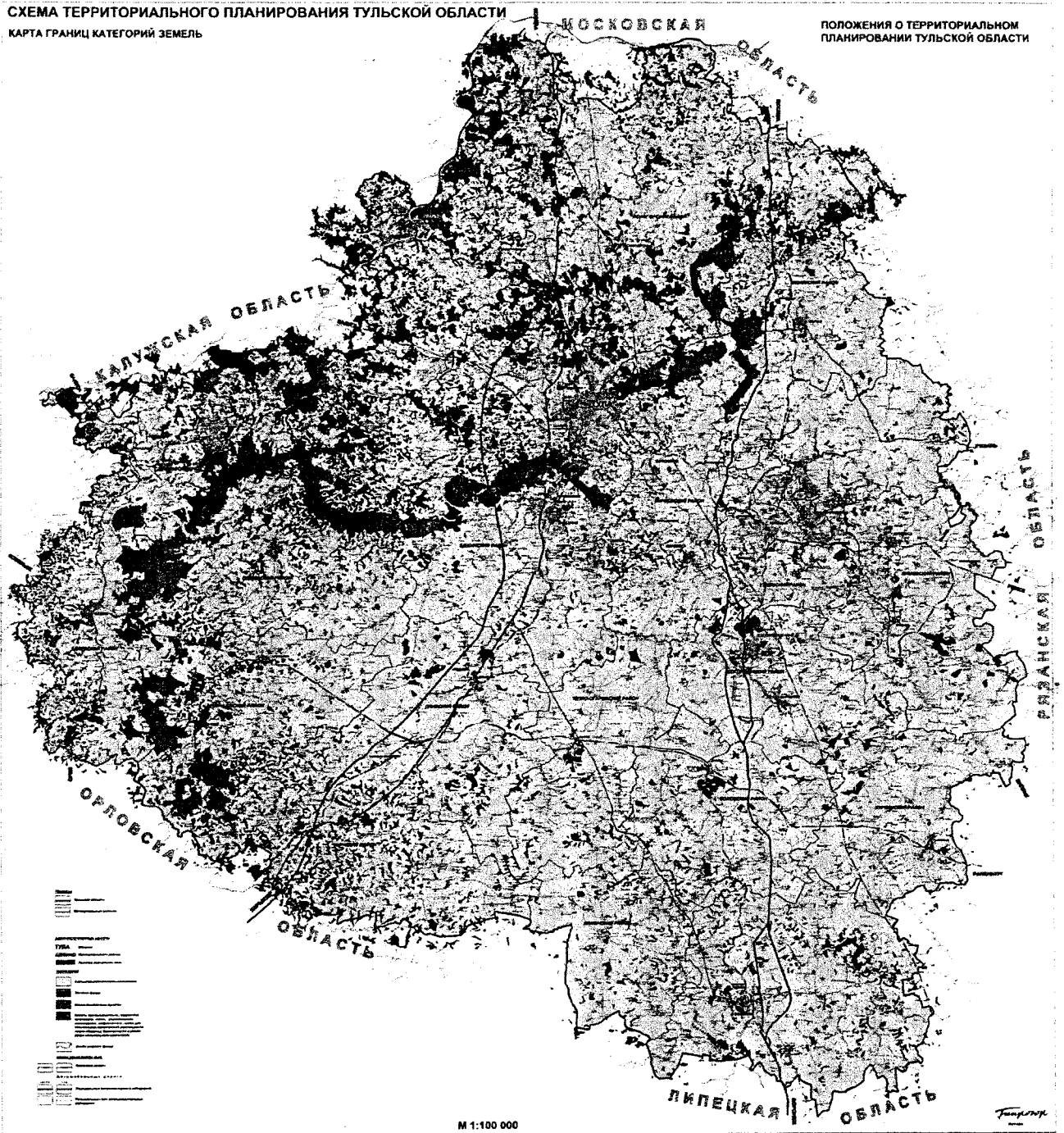


СХЕМА ТЕРРИТОРИАЛЬНОГО ПЛАНИРОВАНИЯ ТУЛЬСКОЙ ОБЛАСТИ
КАРТА ГРАНИЦ КАТЕГОРИЙ ЗЕМЕЛЬ

ПОЛОЖЕНИЯ О ТЕРРИТОРИАЛЬНОМ
ПЛАНИРОВАНИИ ТУЛЬСКОЙ ОБЛАСТИ



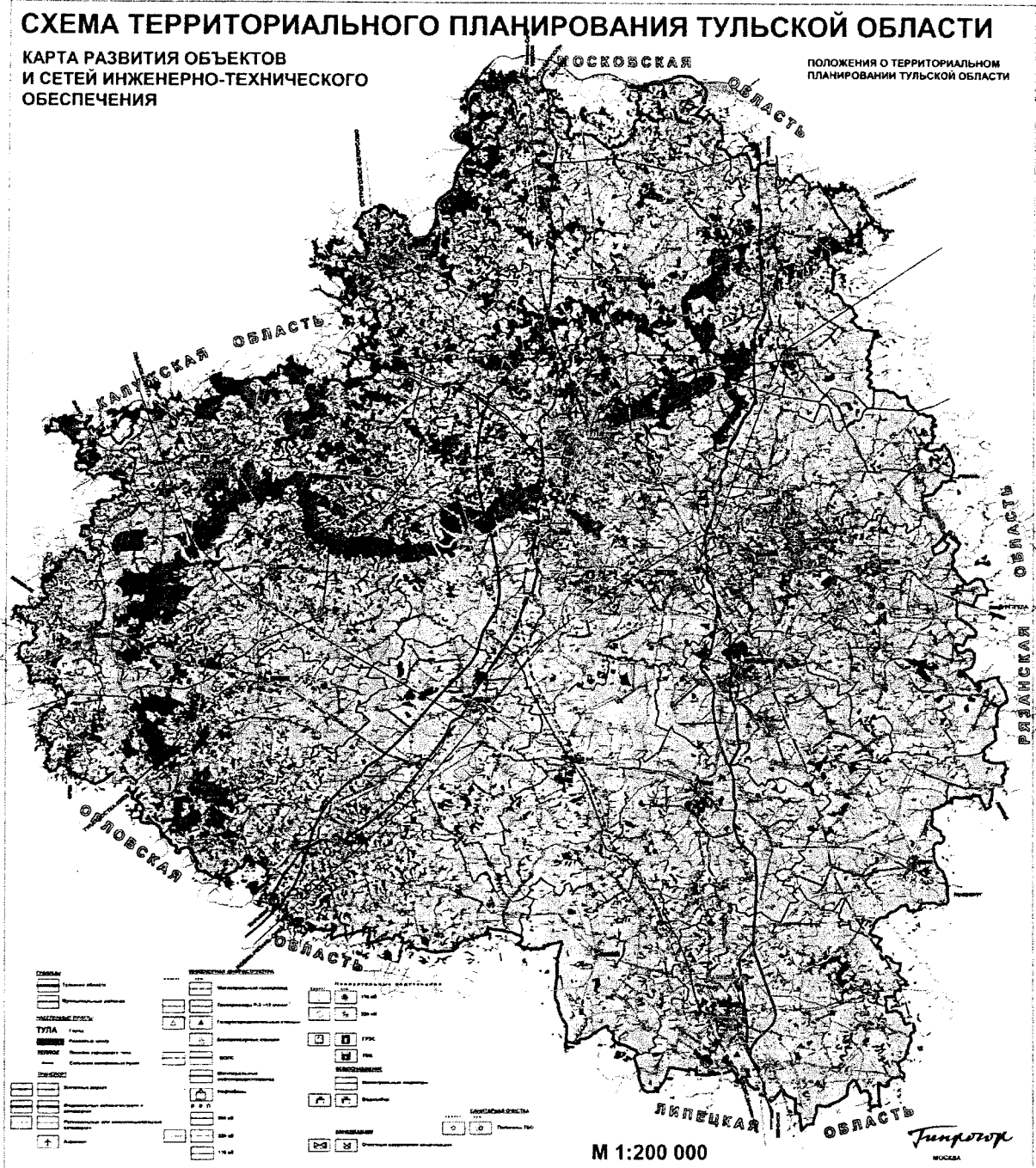


СХЕМА ТЕРРИТОРИАЛЬНОГО ПЛАНИРОВАНИЯ ТУЛЬСКОЙ ОБЛАСТИ

КАРТА РАЗВИТИЯ ИНЫХ ОБЪЕКТОВ, ВКЛЮЧАЯ
ОБЪЕКТЫ СОЦИАЛЬНОГО ОБСЛУЖИВАНИЯ

ПОЛОЖЕНИЯ О ТЕРРИТОРИАЛЬНОМ
ПЛАНИРОВАНИИ ТУЛЬСКОЙ ОБЛАСТИ

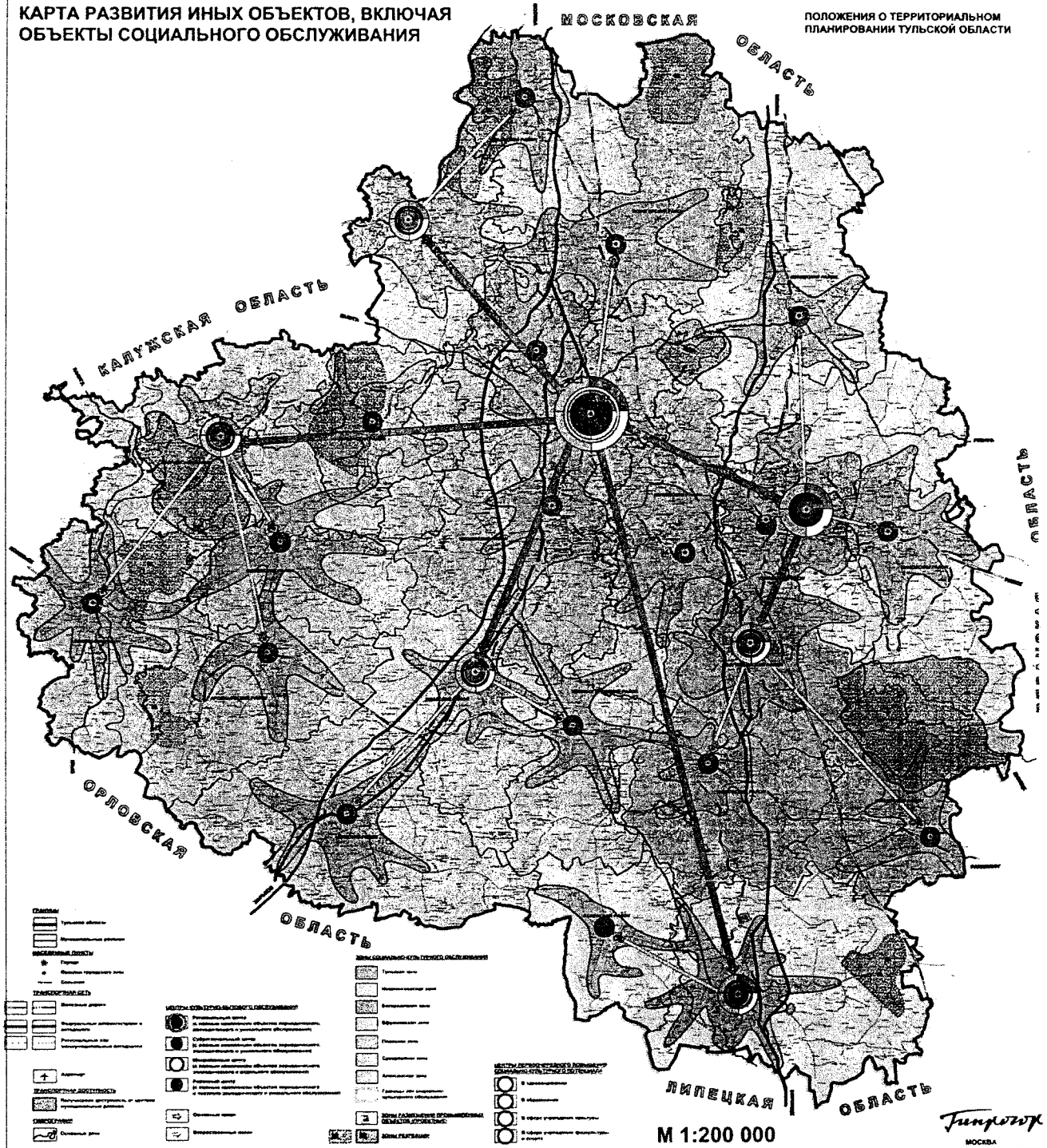
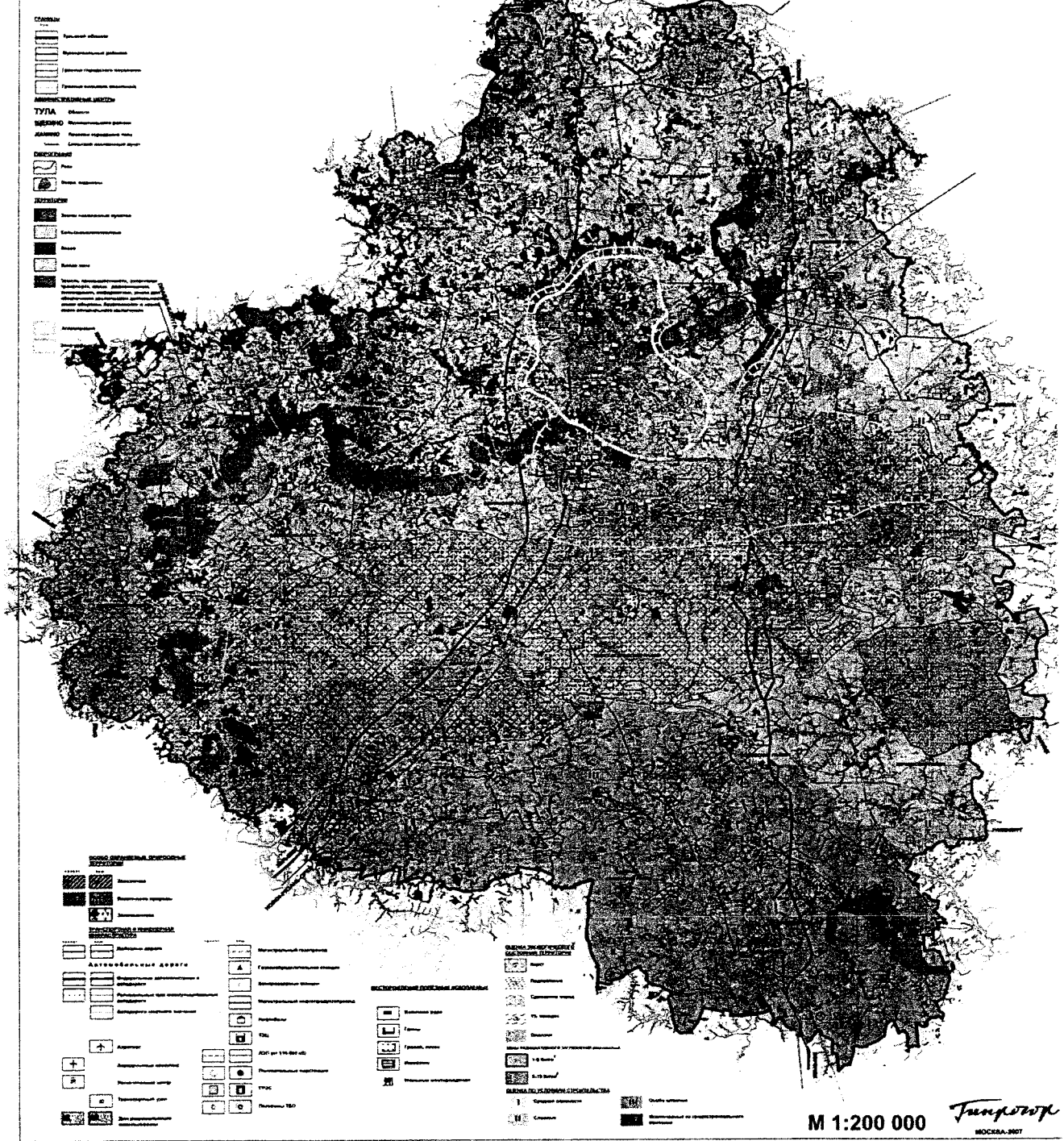


СХЕМА ТЕРРИТОРИАЛЬНОГО ПЛАНИРОВАНИЯ ТУЛЬСКОЙ ОБЛАСТИ

КАРТА (СХЕМА) КОМПЛЕКСНОЙ ОЦЕНКИ ТЕРРИТОРИИ

МАТЕРИАЛЫ ПО ОБОСНОВАНИЮ



М 1:200 000

ГипроТЭК
МОСКВА-2007

СХЕМА ТЕРРИТОРИАЛЬНОГО ПЛАНИРОВАНИЯ ТУЛЬСКОЙ ОБЛАСТИ

КАРТА (СХЕМА) ПЛАНИРОВОЧНОЙ СТРУКТУРЫ
ТЕРРИТОРИИ ТУЛЬСКОЙ ОБЛАСТИ

МАТЕРИАЛЫ ПО ОБОСНОВАНИЮ

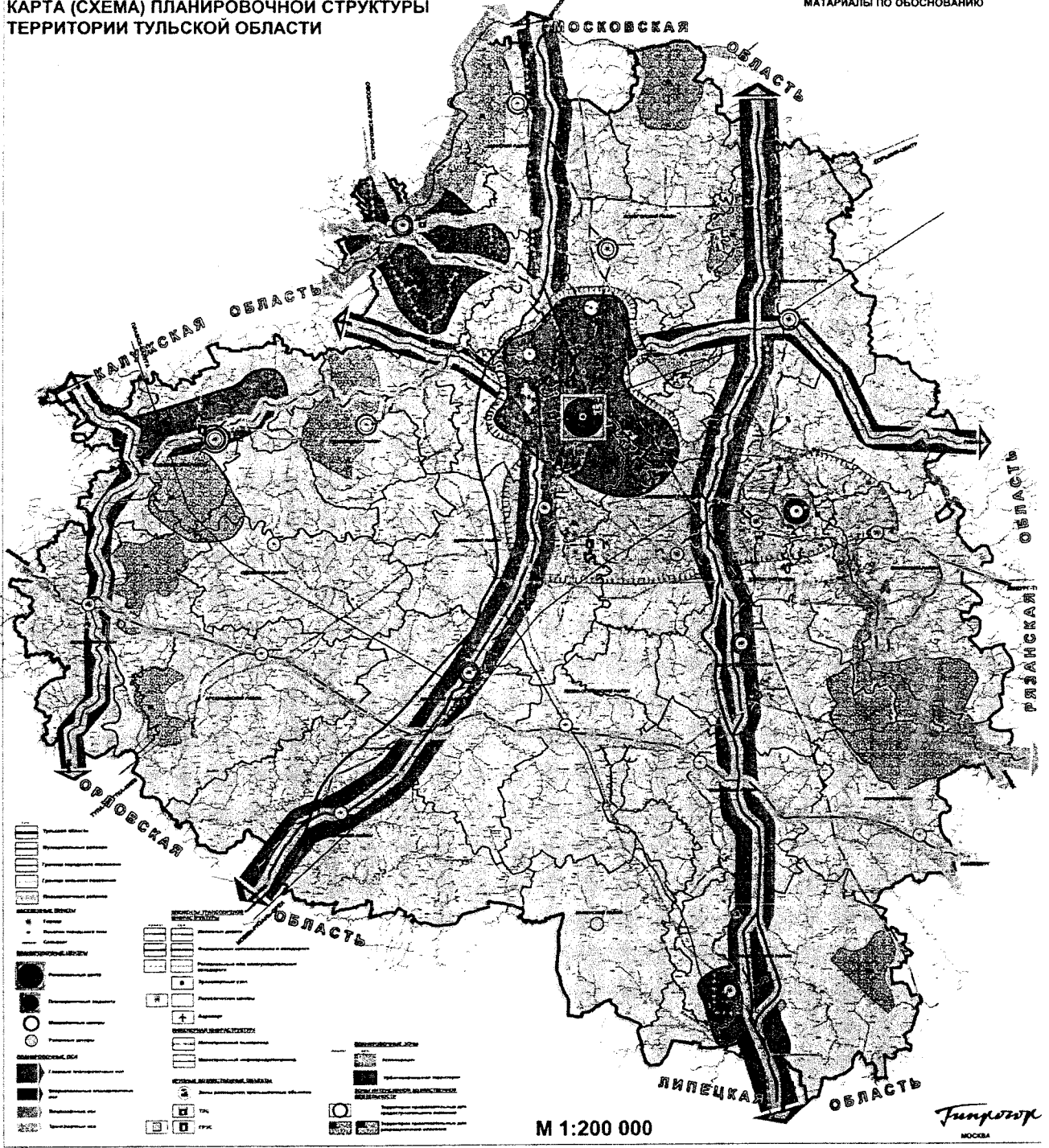


СХЕМА ТЕРРИТОРИАЛЬНОГО ПЛАНИРОВАНИЯ ТУЛЬСКОЙ ОБЛАСТИ
КАРТА (СХЕМА) СИСТЕМЫ РАССЕЛЕНИЯ НА
ТЕРРИТОРИИ ТУЛЬСКОЙ ОБЛАСТИ

МАТЕРИАЛЫ ПО ОБОСНОВАНИЮ

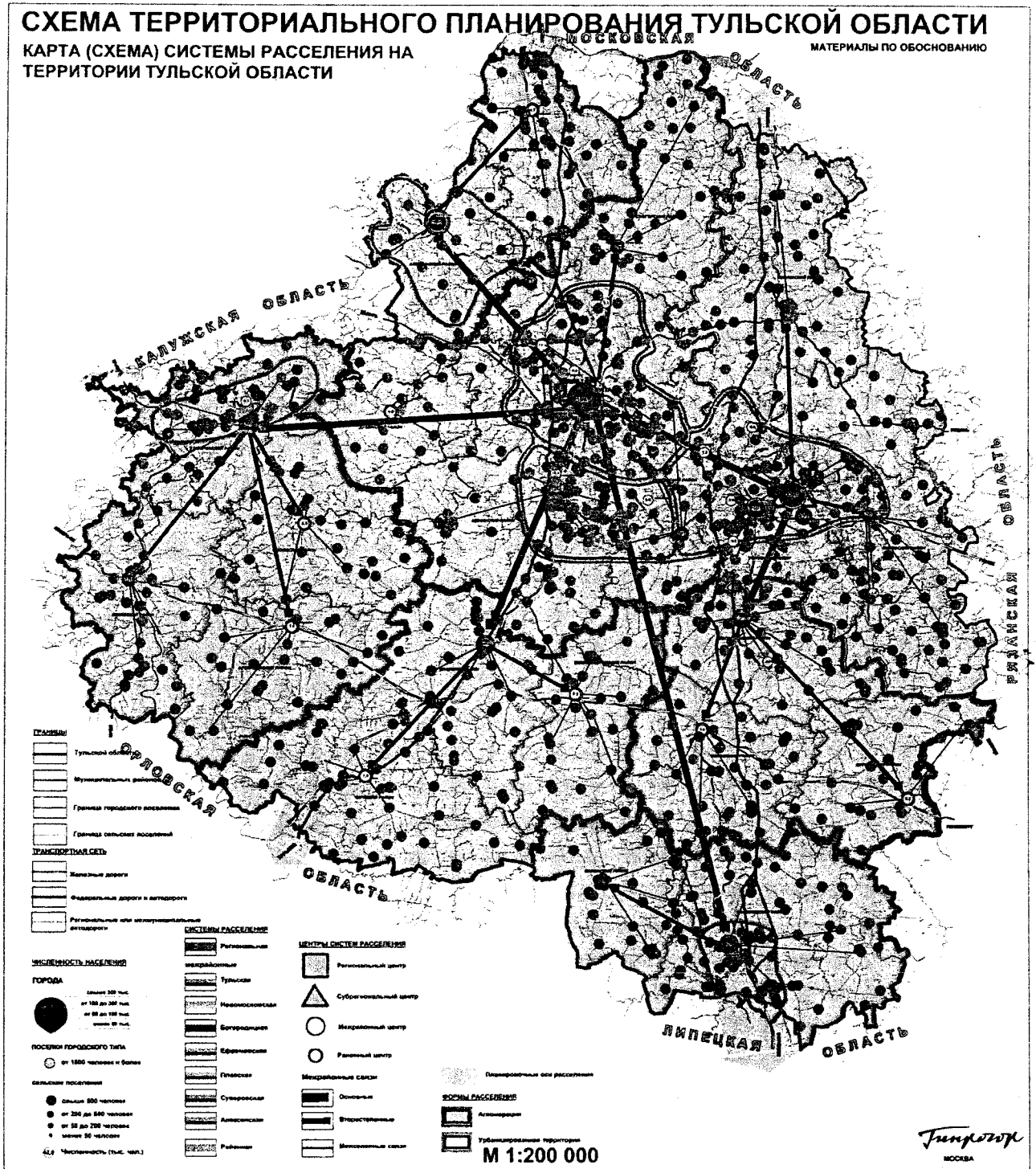


СХЕМА ТЕРРИТОРИАЛЬНОГО ПЛАНИРОВАНИЯ ТУЛЬСКОЙ ОБЛАСТИ

КАРТА (СХЕМА) СТРАТЕГИЧЕСКОГО РАЗВИТИЯ
ТЕРРИТОРИИ: ПРОМЫШЛЕННОСТЬ,
АГРОПРОМЫШЛЕННЫЙ КОМПЛЕКС,
РЕКРЕАЦИЯ И ТУРИЗМ

МАТЕРИАЛЫ ПО ОБОСНОВАНИЮ

