



# ПРАВИТЕЛЬСТВО ТУЛЬСКОЙ ОБЛАСТИ

## ПОСТАНОВЛЕНИЕ

от 05.04.2016 № 134

### **О внесении изменений и дополнения в постановление правительства Тульской области от 01.07.2015 № 304**

В соответствии с Федеральным законом от 25 июня 2002 года № 73-ФЗ «Об объектах культурного наследия (памятниках истории и культуры) народов Российской Федерации», Законом Тульской области от 28 февраля 2007 года № 795-ЗТО «Об объектах культурного наследия (памятниках истории и культуры) народов Российской Федерации в Тульской области», на основании статьи 48 Устава (Основного Закона) Тульской области правительство Тульской области ПОСТАНОВЛЯЕТ:

1. Внести в постановление правительства Тульской области от 01.07.2015 № 304 «Об утверждении границ территории и зон охраны объекта культурного наследия федерального значения «Ансамбль Тульского кремля: Стены и башни, 1521 г.; Успенский собор, XVIII в.», режимов использования земель и градостроительных регламентов в границах данных зон» следующие изменения и дополнение:

а) в преамбуле постановления:

текст «постановлением Правительства Российской Федерации от 26 апреля 2008 года № 315 «Об утверждении Положения о зонах охраны объектов культурного наследия (памятников истории и культуры) народов Российской Федерации» заменить текстом «постановлением Правительства Российской Федерации от 12 сентября 2015 года № 972 «Об утверждении Положения о зонах охраны объектов культурного наследия (памятников истории и культуры) народов Российской Федерации и о признании утратившими силу отдельных положений нормативных правовых актов Правительства Российской Федерации»;

цифры «2008» заменить цифрами «2007»;

б) в подразделе I раздела «Режимы и градостроительные регламенты территорий объектов культурного наследия и зон охраны» приложения к

постановлению текст «Режим использования территории объекта культурного наследия федерального значения «Ансамбль Тульского кремля: Стены и башни, 1521 г.; Успенский собор, XVIII в.»» исключить;

в) раздел «Описание границ территорий объектов культурного наследия на территории исторического ядра центральной части г. Тулы» приложения к постановлению дополнить абзацем следующего содержания:

«Графическое описание местоположения, перечень географических координат характерных точек границ территории объектов культурного наследия приведены в приложении № 2»;

г) приложение к постановлению дополнить абзацем 2 следующего содержания:

«Графическое описание границ территории и зон охраны объекта культурного наследия федерального значения «Ансамбль Тульского кремля: Стены и башни, 1521 г.; Успенский собор, XVIII в.», режимы использования земель и градостроительные регламенты в границах данных зон» приведено в приложении № 1»;

д) приложение к границам территории и зон охраны объекта культурного наследия федерального значения «Ансамбль Тульского кремля: Стены и башни, 1521 г.; Успенский собор, XVIII в.», режимы использования земель и градостроительные регламенты в границах данных зон» изложить в новой редакции (приложение № 1);

е) приложение к постановлению дополнить приложением № 2 (приложение № 2).

2. Постановление вступает в силу со дня официального опубликования.

**Первый заместитель Губернатора  
Тульской области – председатель  
правительства Тульской области**




**Ю.М. Андрианов**

**Приложение № 1  
к постановлению правительства  
Тульской области**

от 05.04.2016 № 134  
Приложение № 1

к границам территории и зонам охраны объекта культурного наследия федерального значения «Ансамбль Тульского кремля: Стены и башни, 1521 г.; Успенский собор, XVIII в.» режимам использования земель и градостроительным регламентам в границах данных зон


ТЕРРИТОРИЯ ОБЪЕКТА КУЛЬТУРНОГО НАСЛЕДИЯ  
ФЕДЕРАЛЬНОГО ЗНАЧЕНИЯ  
«АНСАМБЛЬ ТУЛЬСКОГО КРЕМЛЯ  
СТЕНЫ И БАШНИ, 1521 г. (пол. 2);  
УСПЕНСКИЙ СОБОР, XVIII в. (пол. 3);  
Кремль, ул. Менделеевская (пол. 1)  
И ОБЪЕКТА КУЛЬТУРНОГО НАСЛЕДИЯ  
РЕГИОНАЛЬНОГО ЗНАЧЕНИЯ  
«ЖИЛОЙ ДОМ С ТОРГОВЫМ ПЕРВЫМ ЭТАЖОМ  
МАКЕЕВА, XIX - XX вв.»  
ул. Менделеевская, 6 (пол. 6Б)



КООРДИНАТЫ ТОЧЕК

№№ точек	X	Y	№№ точек	X	Y
1	744 487,74	262 662,20	15	744 128,65	262 767,13
2	744 489,03	262 674,54	16	744 168,83	262 712,54
3	744 421,03	262 754,7*	17	744 178,02	262 701,68
4	744 413,45	262 764,12	18	744 209,09	262 660,48
5	744 356,56	262 833,79	19	744 191,48	262 646,21
6	744 349,76	262 842,23	20	744 197,72	262 637,78
7	744 298,47	262 916,78	21	744 227,33	262 600,26
8	744 284,96	262 919,95	22	744 242,43	262 612,21
9	744 210,84	262 854,21	23	744 303,63	262 631,02
10	744 201,27	262 846,05	24	744 314,33	262 530,51
11	744 124,34	262 785,06	25	744 395,67	262 591,93
12	744 104,73	262 770,20	26	744 405,09	262 599,65
13	744 112,41	262 780,50	27	744 418,29	262 608,13
14	744 124,8*	262 768,79	28	744 470,95	262 648,48

ТЕРРИТОРИЯ ОБЪЕКТА КУЛЬТУРНОГО НАСЛЕДИЯ  
РЕГИОНАЛЬНОГО ЗНАЧЕНИЯ  
ЖИЛОЙ ДОМ С ТОРГОВЫМ ЗАЛОМ КУПЦА Г.Ф. ЮРАЛОВА, XIX в.  
ул. Благовещенская, 2. (поз. 3)




М 1:500

КООРДИНАТЫ ТОЧЕК.

№№ точек	"X"	"Y"	№№ точек	"X"	"Y"
1.	744 409,19	262 439,40	5.	744 426,63	262 452,52
2.	744 406,87	262 443,24	6.	744 448,29	262 420,96
3.	744 406,23	262 444,29	7.	744 452,13	262 414,88
4.	744 423,02	262 457,62	7(39).	744 433,74	262 403,37
			8(39).	744 417,27	262 428,31

ТЕРРИТОРИЯ ОБЪЕКТА КУЛЬТУРНОГО НАСЛЕДИЯ  
 ФЕДЕРАЛЬНОГО ЗНАЧЕНИЯ  
 ЦЕРКОВЬ БЛАГОВЕЩЕНИЯ, 1695 г.  
 ул. Благовещенская, 4. (поз. 4).



КООРДИНАТЫ ТОЧЕК.

М 1:500

№№ точек	"X"	"y"	№№ точек	"X"	"y"
12(46).	744 471,79	262 434,04	18.	744 463,50	262 512,99
13(46).	744 466,77	262 437,00	19.	744 471,45	262 497,77
14(46).	744 463,72	262 441,57	20.	744 491,09	262 458,79
15(46).	744 447,76	262 468,28	21.	744 496,71	262 447,63
16(46).	744 444,27	262 473,30	22.	744 484,24	262 439,89
17.	744 433,21	262 489,17	23.	744 483,60	262 440,96

ТЕРРИТОРИЯ ОБЪЕКТА КУЛЬТУРНОГО НАСЛЕДИЯ  
 ФЕДЕРАЛЬНОГО ЗНАЧЕНИЯ  
 ДОМ ЖИЛОЙ, I пол. XVIII в.  
 (ДОМ ЗЯБРЕВА, 1760 - 1770-е гг.)  
 ул. Благовещенская, 6. (поз. 5).

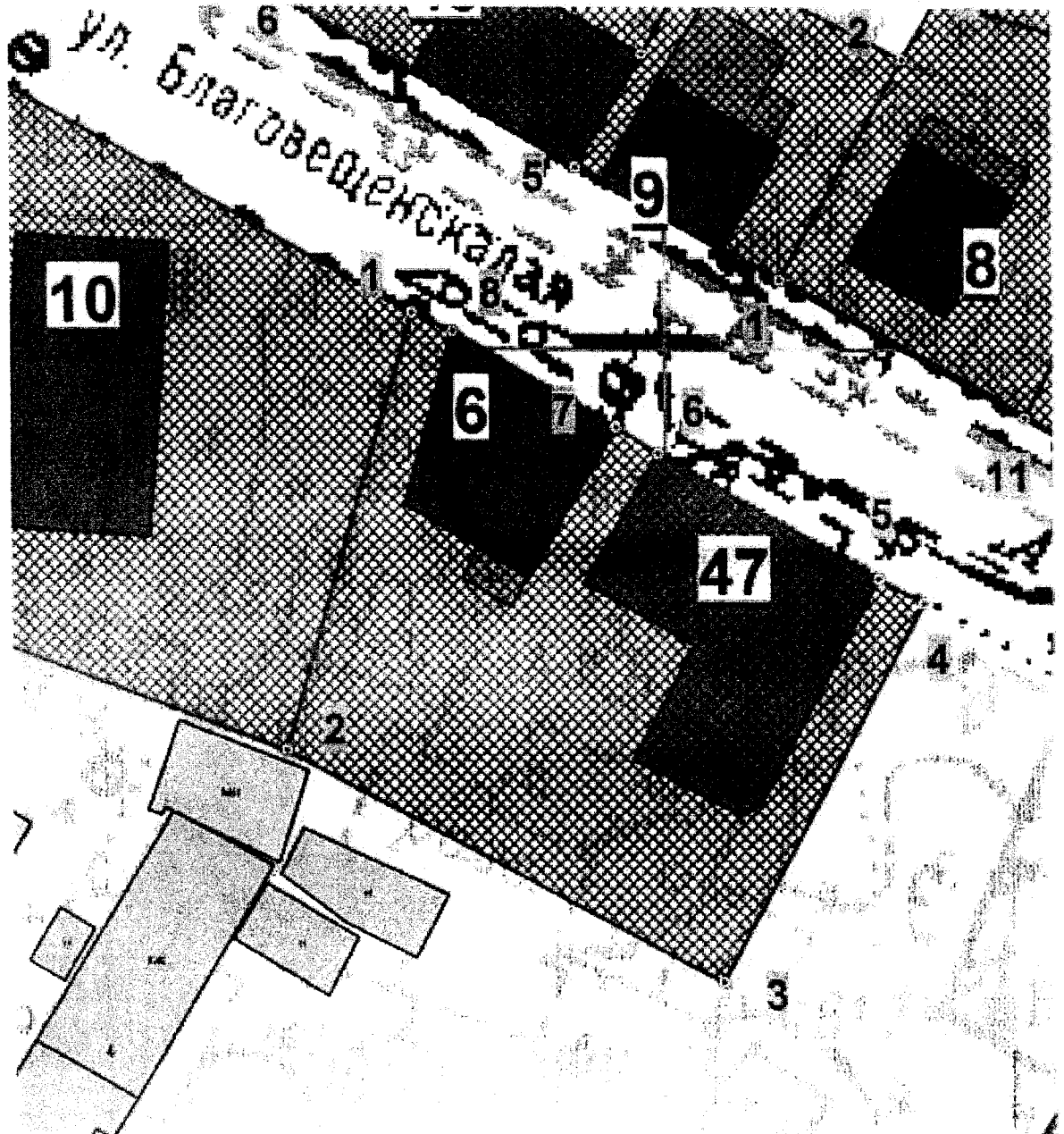


M 1:500

КООРДИНАТЫ ТОЧЕК.

№№ ТОЧЕК	"X"	"y"	№№ ТОЧЕК	"X"	"y"
1.	744 501,74	262 435,93	5.	744 525,03	262 449,84
2.	744 504,94	262 437,30	6.	744 524,22	262 458,16
3.	744 514,76	262 440,97	7.	744 518,01	262 470,06
4.	744 525,64	262 442,69	20(4).	744 491,09	262 458,79
			21(4).	744 496,71	262 447,63

ТЕРРИТОРИЯ ОБЪЕКТА КУЛЬТУРНОГО НАСЛЕДИЯ  
 ФЕДЕРАЛЬНОГО И РЕГИОНАЛЬНОГО ЗНАЧЕНИЯ  
 УСАДЬБА КИСЕЛЕВОЙ (дом жилой и флигель), кон. XIX - нач. XX вв.  
 ул. Благовещенская, 7. (поз. 6, 47).

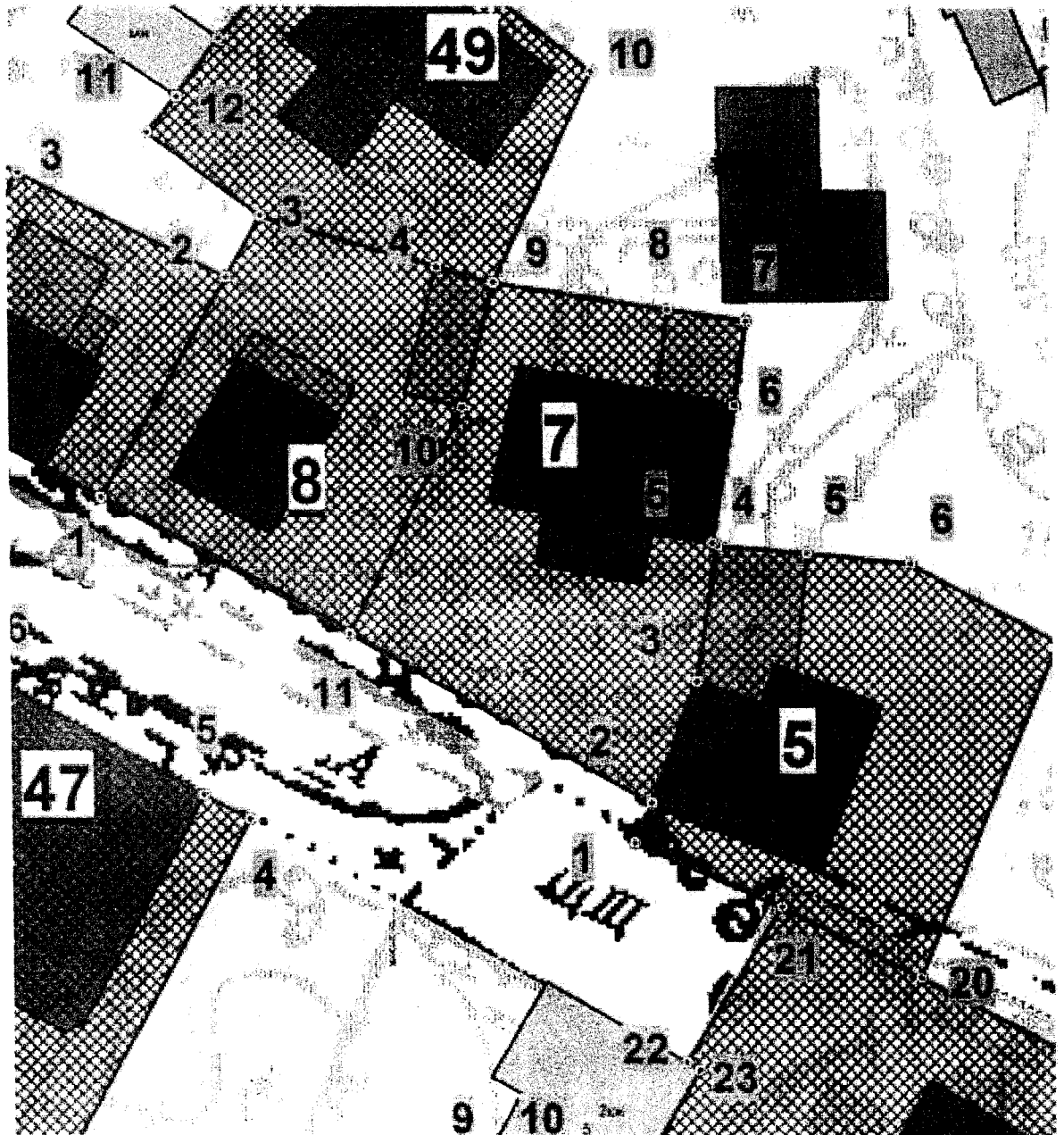


М 1:500

КООРДИНАТЫ ТОЧЕК.

№№ точек	"X"	"Y"	№№ точек	"X"	"Y"
1.	744 526,74	262 364,03	5.	744 505,55	262 401,42
2.	744 491,68	262 353,84	6.	744 515,51	262 383,73
3.	744 473,29	262 388,77	7.	744 517,61	262 380,37
4.	744 503,59	262 405,04	8.	744 525,29	262 367,30

ТЕРРИТОРИЯ ОБЪЕКТА КУЛЬТУРНОГО НАСЛЕДИЯ  
 ФЕДЕРАЛЬНОГО ЗНАЧЕНИЯ  
 ДОМ ЖИЛОЙ, I пол. XVIII в.  
 (ДОМ ШВЕЦОВА и ЛИВЕНЦОВА И.И., 1770-е гг.)  
 ул. Благовещенская, 8-а. (поз. 7).




КООРДИНАТЫ ТОЧЕК.

М 1:500

№№ точек	"X"	"Y"	№№ точек	"X"	"Y"
1(5).	744 501,74	262 435,93	7.	744 543,68	262 445,09
2(5).	744 504,94	262 437,30	8.	744 544,54	262 438,87
3(5).	744 514,76	262 440,97	9.	744 546,69	262 424,98
4(5).	744 525,64	262 442,69	10.	744 536,70	262 422,33
5.	744 525,85	262 442,28	11.	744 518,47	262 413,17
6.	744 536,92	262 444,12			



ТЕРРИТОРИЯ ОБЪЕКТА КУЛЬТУРНОГО НАСЛЕДИЯ  
 ФЕДЕРАЛЬНОГО ЗНАЧЕНИЯ  
 УСАДЬБА, I четв. XIX в.  
 (ДОМ ЖИЛОЙ, кон. XIX в.)  
 ул. Благовещенская, 8-б. (поз. 8).

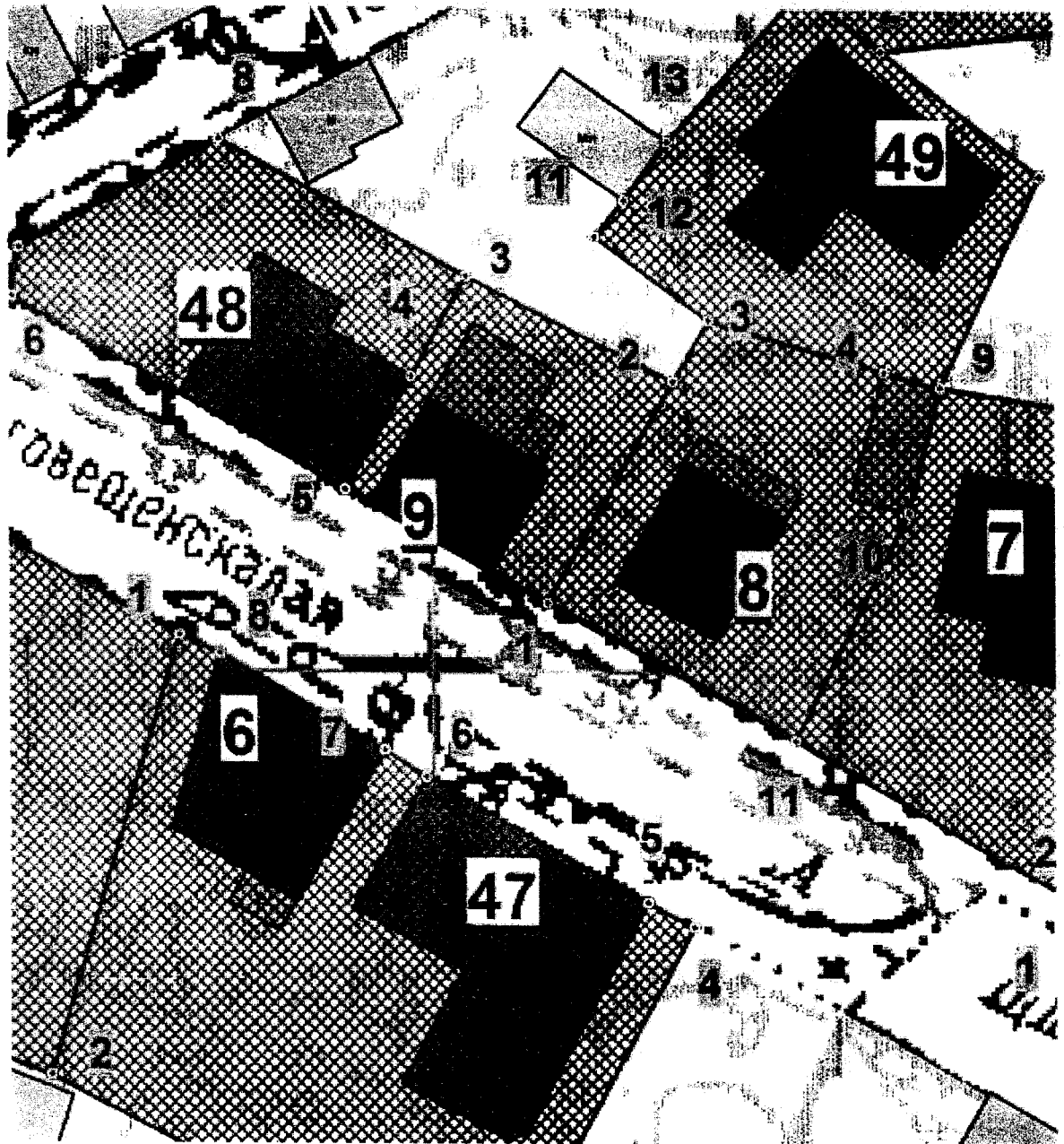


КООРДИНАТЫ ТОЧЕК.

М 1:500

№№ ТОЧЕК	"X"	"y"	№№ ТОЧЕК	"X"	"y"
1.	744 529,44	262 393,46	9(7).	744 546,69	262 424,98
2.	744 547,03	262 403,50	10(7).	744 536,70	262 422,33
3.	744 514,76	262 406,29	11(7).	744 518,47	262 413,17
4.	744 547,88	262 420,41			

ТЕРРИТОРИЯ ОБЪЕКТА КУЛЬТУРНОГО НАСЛЕДИЯ  
 ФЕДЕРАЛЬНОГО ЗНАЧЕНИЯ  
 ДОМ ЖИЛОЙ, II пол. XIX в.  
 ЖИЛОЙ ДОМ ГРЯЗЕВЫХ, XIX в.  
 ул. Благовещенская, 8-в. (поз. 9).

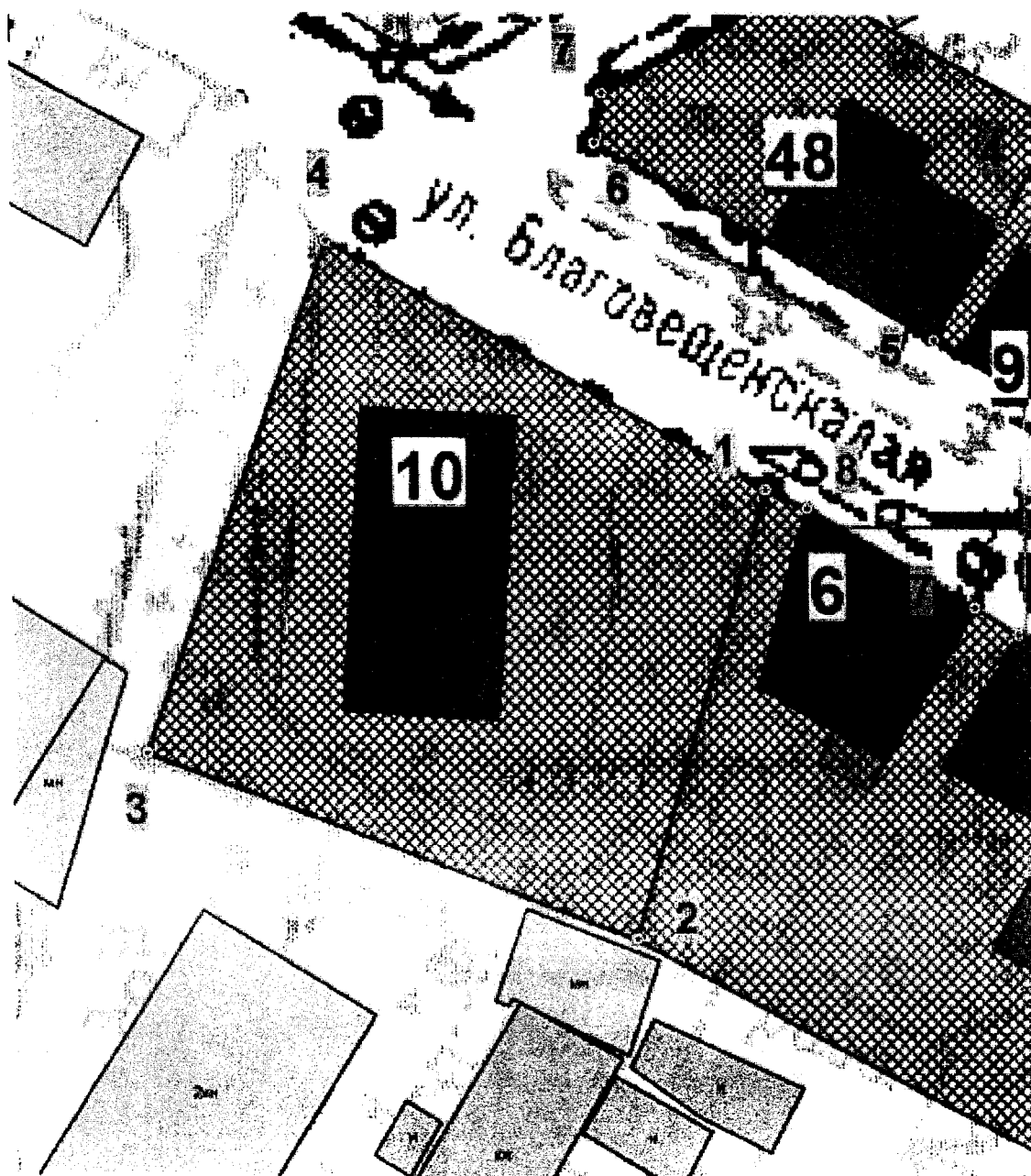


М 1:500

КООРДИНАТЫ ТОЧЕК.

№№ точек	"X"	"Y"	№№ точек	"X"	"Y"
1(8).	744 529,44	262 393,46	3.	744 555,38	262 386,98
2(8).	744 547,03	262 403,50	4.	744 547,38	262 382,57
			5.	744 538,38	262 377,30

ТЕРРИТОРИЯ ОБЪЕКТА КУЛЬТУРНОГО НАСЛЕДИЯ  
 ФЕДЕРАЛЬНОГО ЗНАЧЕНИЯ  
 ДОМ ЖИЛОЙ, I пол. XVIII в.  
 (ДОМ ЖИЛОЙ КУПЦА Г. Г. СИДНЕВА, XVIII в.)  
 ул. Благовещенская, 9. (поз. 10).



М 1:500

КООРДИНАТЫ ТОЧЕК.

№№ ТОЧЕК	"X"	"Y"	№№ ТОЧЕК	"X"	"Y"
1.	744 526,74	262 364,03	3.	744 505,96	262 315,74
2.	744 491,68	262 353,84	4.	744 545,93	262 329,84


ТЕРРИТОРИЯ ОБЪЕКТА КУЛЬТУРНОГО НАСЛЕДИЯ  
ФЕДЕРАЛЬНОГО ЗНАЧЕНИЯ  
ДОМ ЛУГИНИНЫХ, XVIII в.  
(УСАДЬБА ЛУГИНИНЫХ. ГЛАВНЫЙ ДОМ, XVIII в.).  
ул. Менделеевская, 7 (поз. 11).

ОБЪЕКТЫ КУЛЬТУРНОГО НАСЛЕДИЯ  
РЕГИОНАЛЬНОГО ЗНАЧЕНИЯ НА ТЕРРИТОРИИ УСАДЬБЫ:

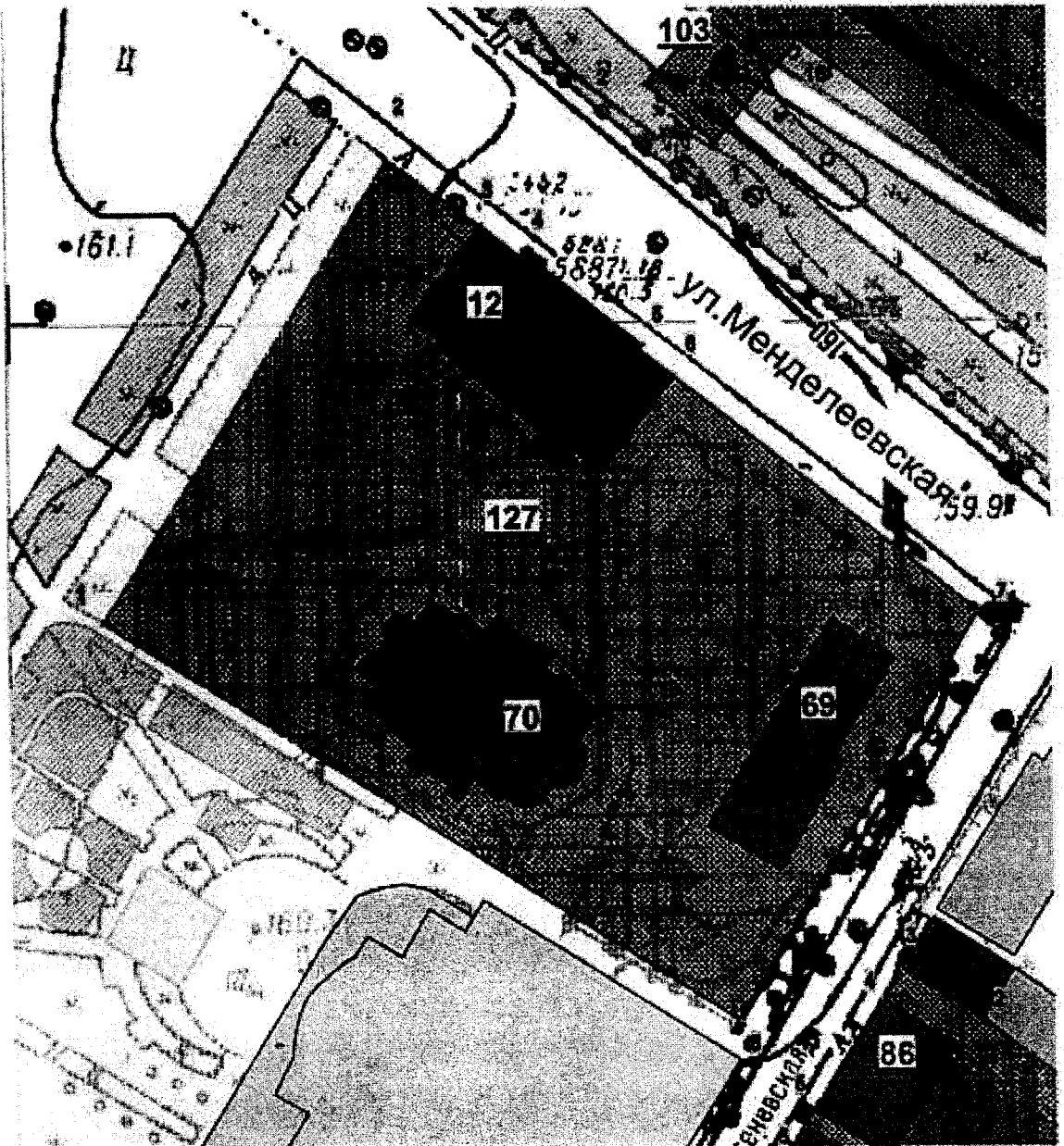
- 1). ТУЛЬСКИЙ ГОСУДАРСТВЕННЫЙ ПЕДАГОГИЧЕСКИЙ ИНСТИТУТ.  
УСАДЬБА ЛУГИНИНЫХ. ГЛАВНЫЙ ДОМ (ВОСТОЧНЫЙ РИЗОЛИТ), XIX в. (поз. 63).
- 2). УСАДЬБА ЛУГИНИНЫХ. ФЛИГЕЛЬ (1), XIX в. (поз. 64).
- 3). УСАДЬБА ЛУГИНИНЫХ. ФЛИГЕЛЬ (2), XIX в. (поз. 65).
- 4). УСАДЬБА ЛУГИНИНЫХ. ХОЗПОСТРОЙКА, XIX в. (поз. 66).
- 5). УСАДЬБА ЛУГИНИНЫХ. ВОРОТА С ОГРАДОЙ, XIX в. (поз. 67).

КООРДИНАТЫ ТОЧЕК.

№№ точек	"X"	"Y"	№№ точек	"X"	"Y"
1.	744 011,13	262 828,56	13.	743 901,52	262 767,76
2.	744 001,25	262 820,96	14.	743 887,18	262 786,04
3.	743 998,66	262 824,70	15.	743 879,00	262 796,34
4.	743 996,35	262 823,18	16.	743 899,99	262 810,62
5.	743 991,31	262 818,54	17.	743 847,69	262 884,29
6.	743 990,83	262 817,66	18.	743 868,87	262 901,01
7.	743 971,14	262 799,93	19.	743 872,40	262 903,95
8.	743 968,03	262 797,08	20.	743 878,91	262 909,38
9.	743 958,28	262 789,77	21.	743 920,43	262 941,89
10.	743 951,98	262 785,13	22.	743 923,54	262 938,42
11.	743 921,91	262 762,39	23.	743 960,88	262 891,35
12.	743 910,66	262 755,44			



ТЕРРИТОРИЯ ОБЪЕКТА КУЛЬТУРНОГО НАСЛЕДИЯ  
 ФЕДЕРАЛЬНОГО ЗНАЧЕНИЯ  
 ПРЕОБРАЖЕНСКАЯ ЦЕРКОВЬ УСПЕНСКОГО МОНАСТЫРЯ, 1842 г. (поз. 12).  
 КОМПЛЕКС УСПЕНСКОГО МОНАСТЫРЯ (поз. 127).  
 УСПЕНСКАЯ ЦЕРКОВЬ, 1899-1904 гг. (поз. 70).  
 КЕЛЫИ ЖЕНСКОГО МОНАСТЫРЯ, XIX-XX вв. (поз. 69).  
 ул. Менделеевская, 13.

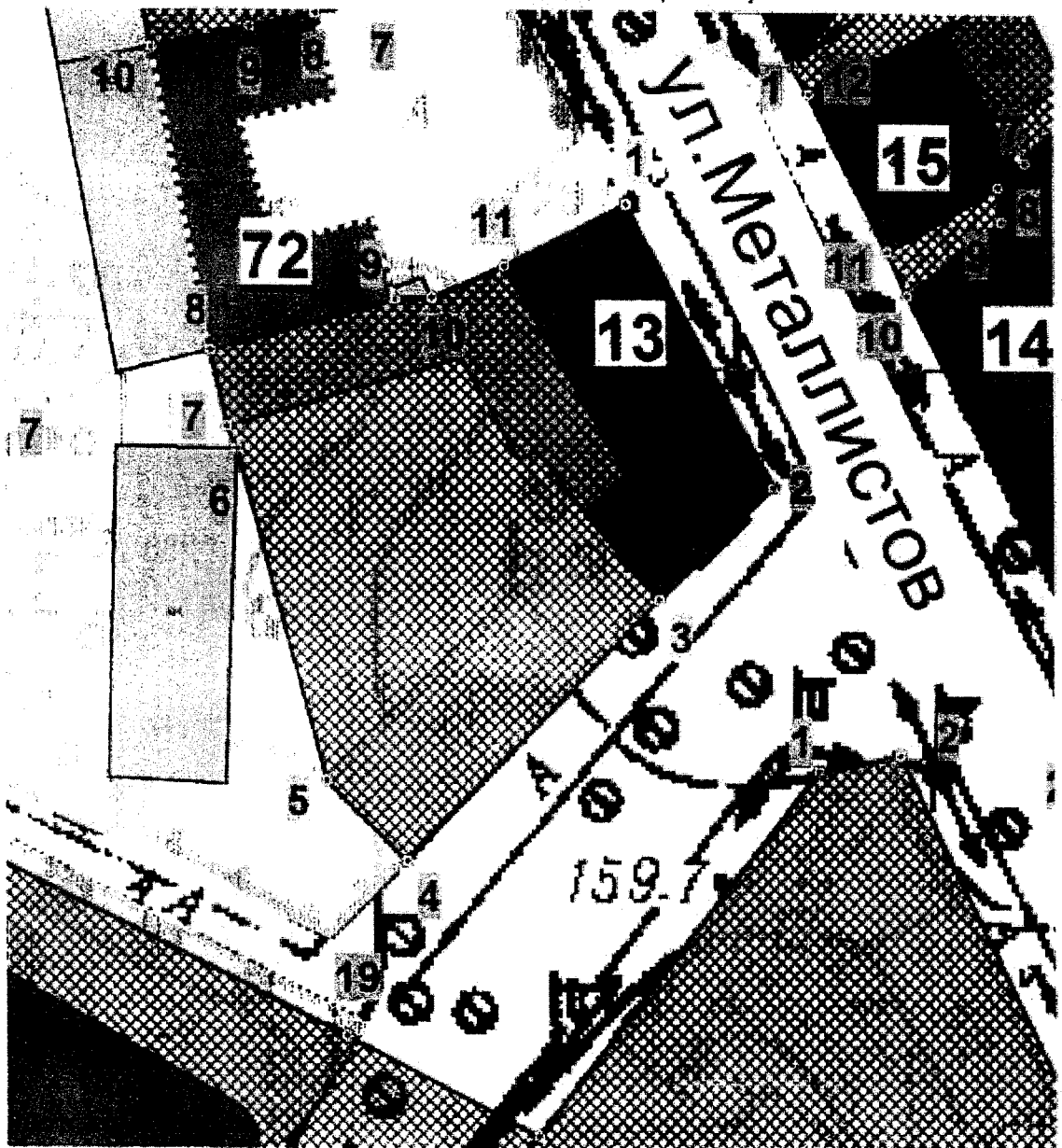


М 1:1000

КООРДИНАТЫ ТОЧЕК.

№№ точек	"X"	"y"	№№ точек	"X"	"y"
1.	744 077,44	262 600,39	5.	744 121,36	262 687,14
2.	744 149,99	262 646,25	6.	744 116,40	262 692,18
3.	744 140,34	262 661,49	7.	744 079,23	262 740,51
4.	744 136,20	262 668,05	8.	744 014,06	262 701,96

ТЕРРИТОРИЯ ОБЪЕКТА КУЛЬТУРНОГО НАСЛЕДИЯ  
 ФЕДЕРАЛЬНОГО ЗНАЧЕНИЯ  
 УСАДЬБА, XIX в.  
 (ЖИЛОЙ ДОМ С ТОРГОВЫМ 1-м ЭТАЖОМ)  
 ул. Металлистов, 1 (поз. 13).

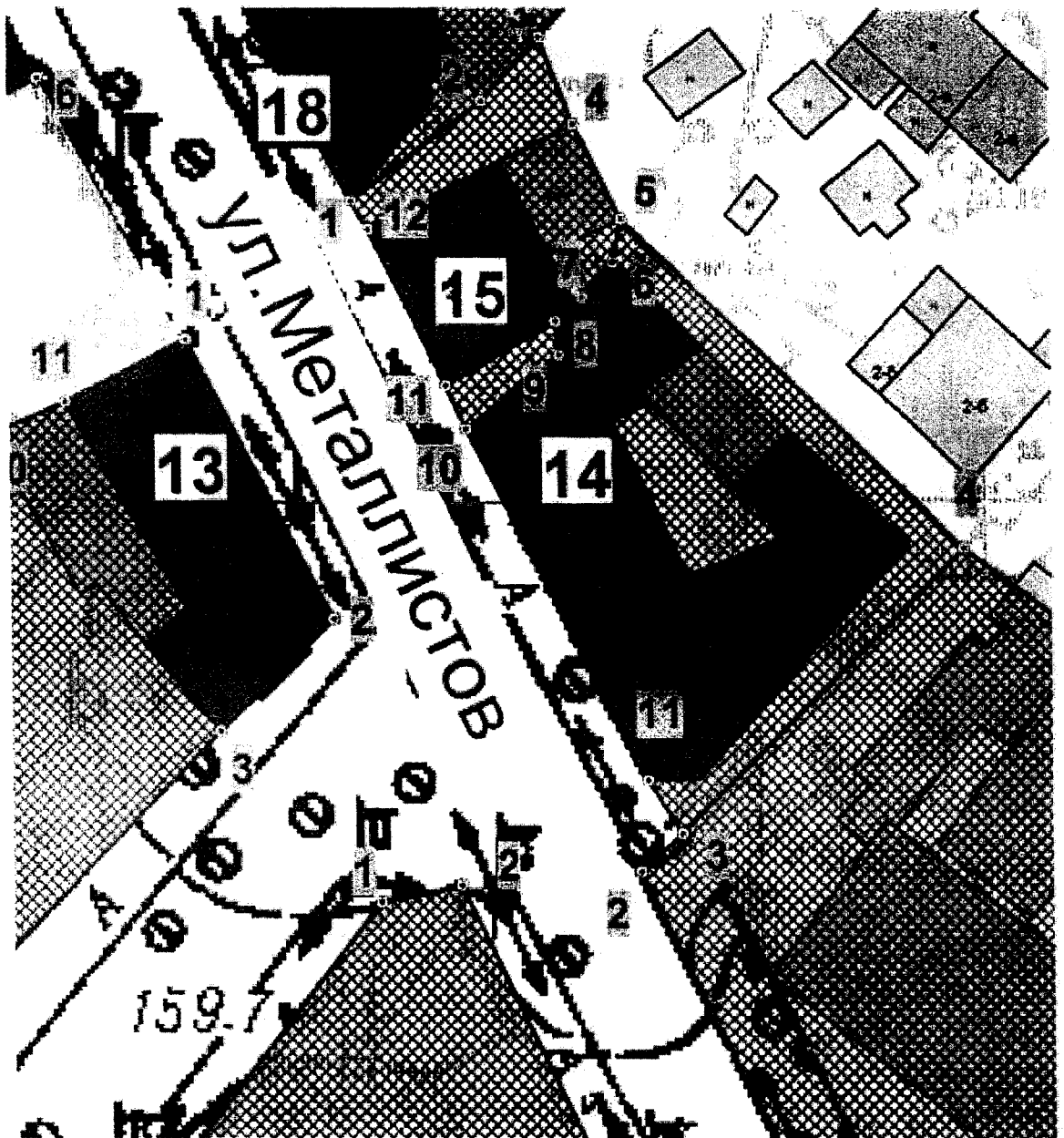


КООРДИНАТЫ ТОЧЕК.

М 1:500

№№ точек	"X"	"Y"	№№ точек	"X"	"Y"
1.	744 537,55	262 520,21	7.	744 519,75	262 488,38
2.	744 515,13	262 531,85	8.	744 525,85	262 487,13
3.	744 506,15	262 522,75	9.	744 529,89	262 501,83
4.	744 485,31	262 502,61	10.	744 530,09	262 504,78
5.	744 491,65	262 496,25	11.	744 532,57	262 510,54
6.	744 518,01	262 489,22			

ТЕРРИТОРИЯ ОБЪЕКТА КУЛЬТУРНОГО НАСЛЕДИЯ  
 ФЕДЕРАЛЬНОГО ЗНАЧЕНИЯ  
 ДОМ ЖИЛОЙ, сер. XIX в.  
 ул. Металлистов, 2 (поз. 14).

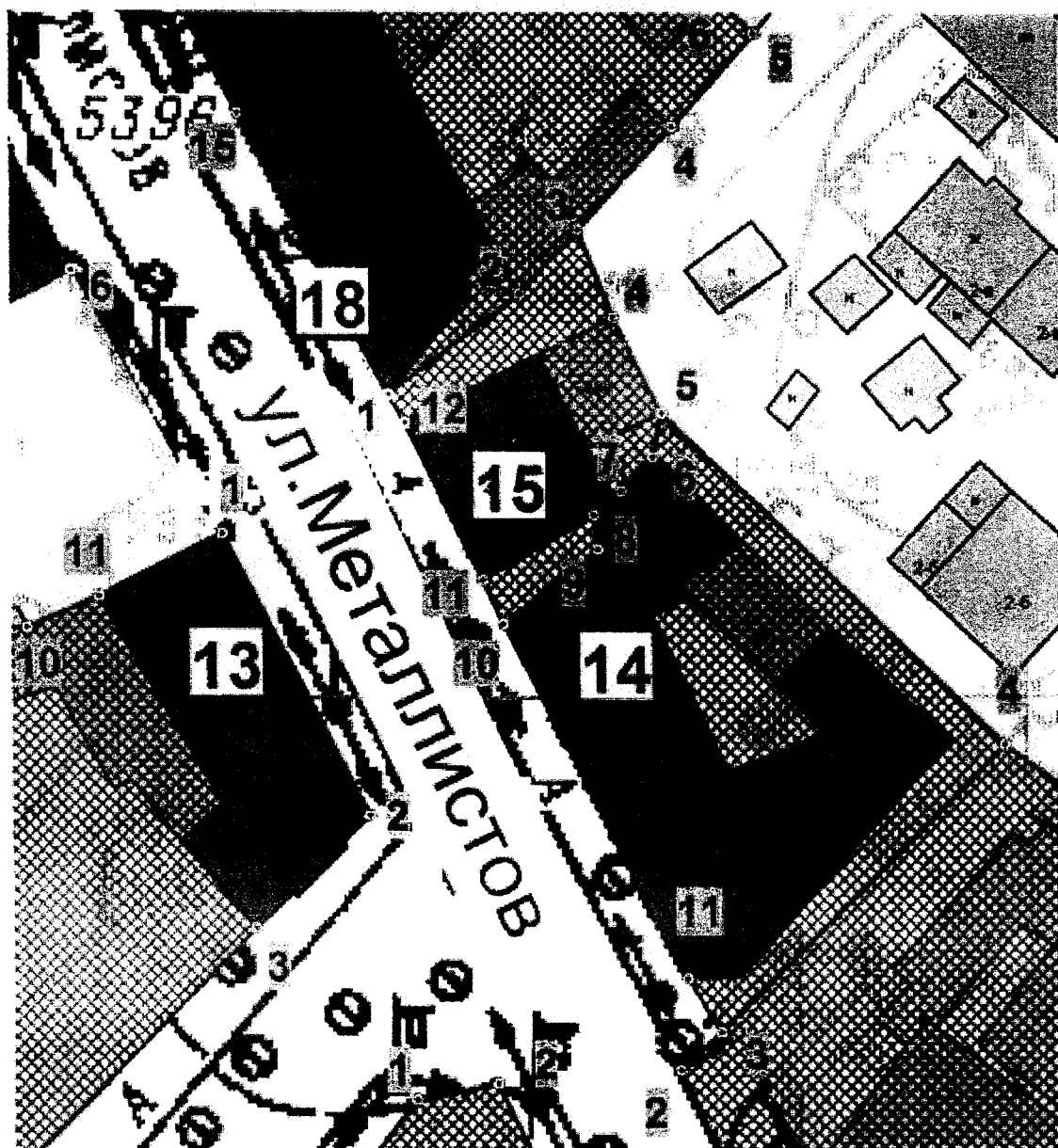


М 1:500

КООРДИНАТЫ ТОЧЕК.

№№ точек	"X"	"Y"	№№ точек	"X"	"Y"
3(71).	744 498,04	262 559,66	8.	744 539,07	262 549,83
4(71).	744 521,01	262 582,45	9.	744 536,33	262 550,08
5.	744 547,17	262 555,18	10.	744 530,42	262 542,57
6.	744 543,72	262 554,48	11.	744 502,26	262 556,99
7.	744 540,96	262 552,00			

ТЕРРИТОРИЯ ОБЪЕКТА КУЛЬТУРНОГО НАСЛЕДИЯ  
 ФЕДЕРАЛЬНОГО ЗНАЧЕНИЯ  
 ДОМ ЖИЛОЙ, кон. XVIII в. - 1840-е гг.  
 (ЖИЛОЙ ДОМ С ТОРГОВОЙ ЛАВКОЙ ЛИВЕНЦОВА, XIX в.)  
 ул. Металлистов, 4 (поз. 15).



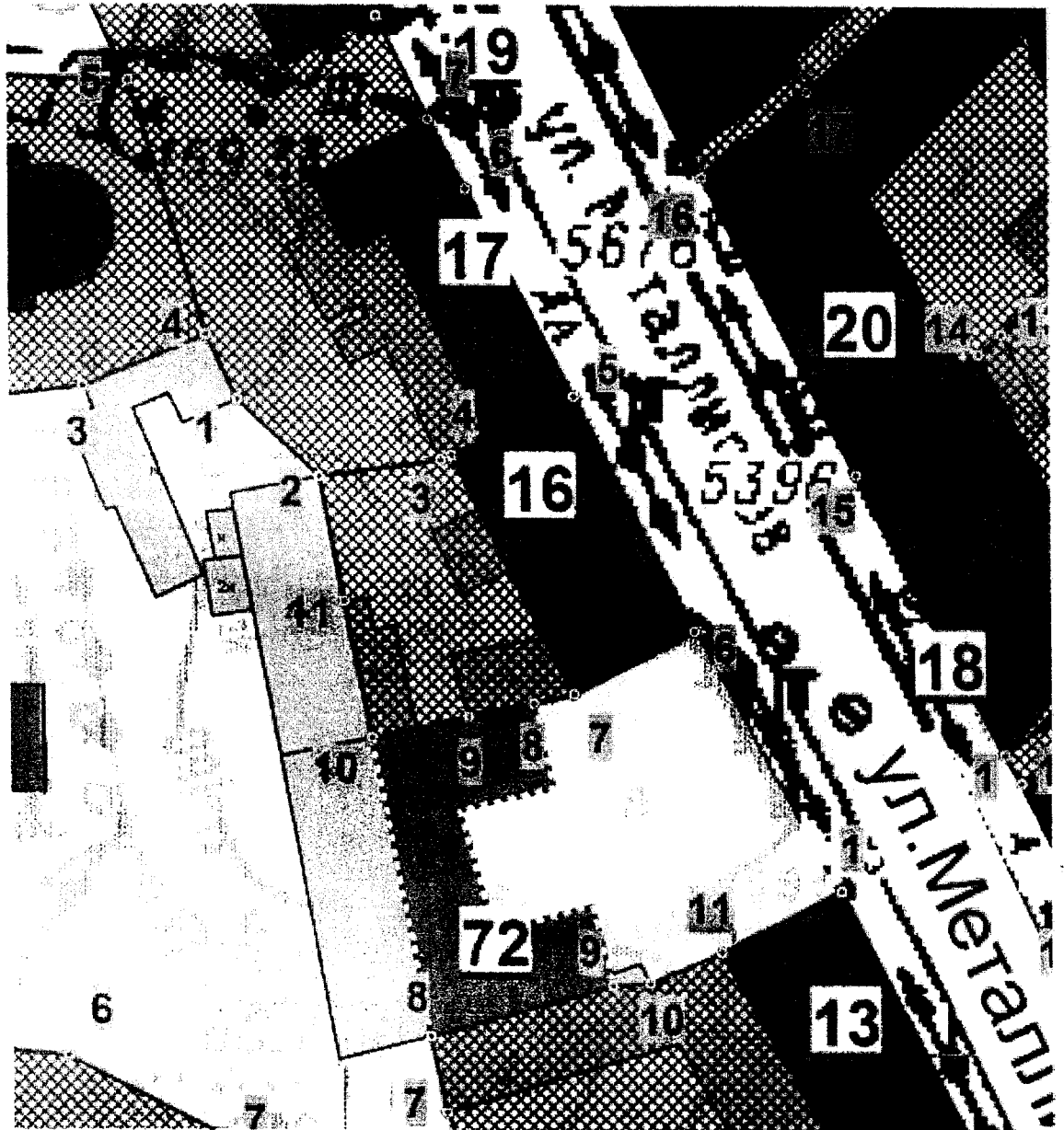
КООРДИНАТЫ ТОЧЕК.

М 1:500

№№ точек	"X"	"Y"	№№ точек	"X"	"Y"
1.	744 548,57	262 533,43	7(14).	744 540,96	262 552,00
2.	744 556,57	262 543,96	8(14).	744 539,07	262 549,83
3.	744 561,75	262 548,63	9(14).	744 536,33	262 550,08
4.	744 454,74	262 551,37	10(14).	744 530,42	262 542,57
5(14).	744 547,17	262 555,18	11.	744 533,90	262 540,95
6(14).	744 543,72	262 554,48	12.	744 546,33	262 534,74



ТЕРРИТОРИЯ ОБЪЕКТА КУЛЬТУРНОГО НАСЛЕДИЯ  
 ФЕДЕРАЛЬНОГО ЗНАЧЕНИЯ  
 ДОМ ЖИЛОЙ, I пол. XIX в.  
 ул. Metallстов, 5 (поз. 16).

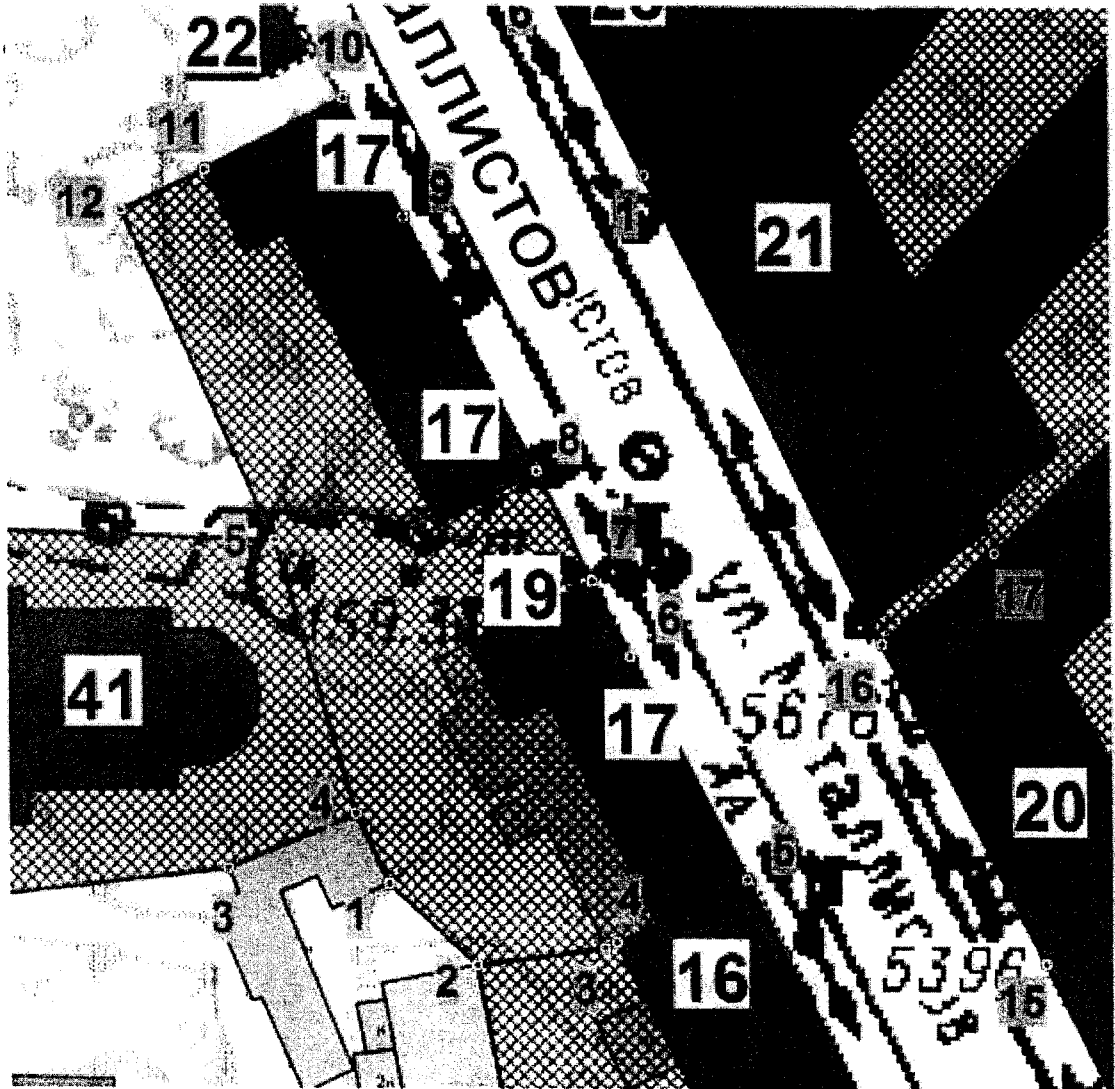


M 1:500

КООРДИНАТЫ ТОЧЕК.

№№ точек	"X"	"Y"	№№ точек	"X"	"Y"
2(17).	744 570,76	262 478,46	7.	744 553,34	262 498,82
3(17).	744 572,08	262 488,17	8.	744 552,62	262 495,53
4(17).	744 572,47	262 489,07	9.	744 551,49	262 490,31
5(17).	744 577,25	262 498,90	10.	744 549,80	262 482,49
6.	744 558,43	262 508,51	11.	744 560,80	262 480,35

ТЕРРИТОРИЯ ОБЪЕКТА КУЛЬТУРНОГО НАСЛЕДИЯ  
 ФЕДЕРАЛЬНОГО ЗНАЧЕНИЯ  
 КОМПЛЕКС ЗЛАТИНСКИХ ЛАВОК, I пол. XIX в.  
 ул. Metallистов, 7; 9 (поз. 17).  
 ЧАСОВНЯ, кон. XVIII - нач. XX в. (поз. 19).  
 ул. Metallистов, 7 (лит. В2).

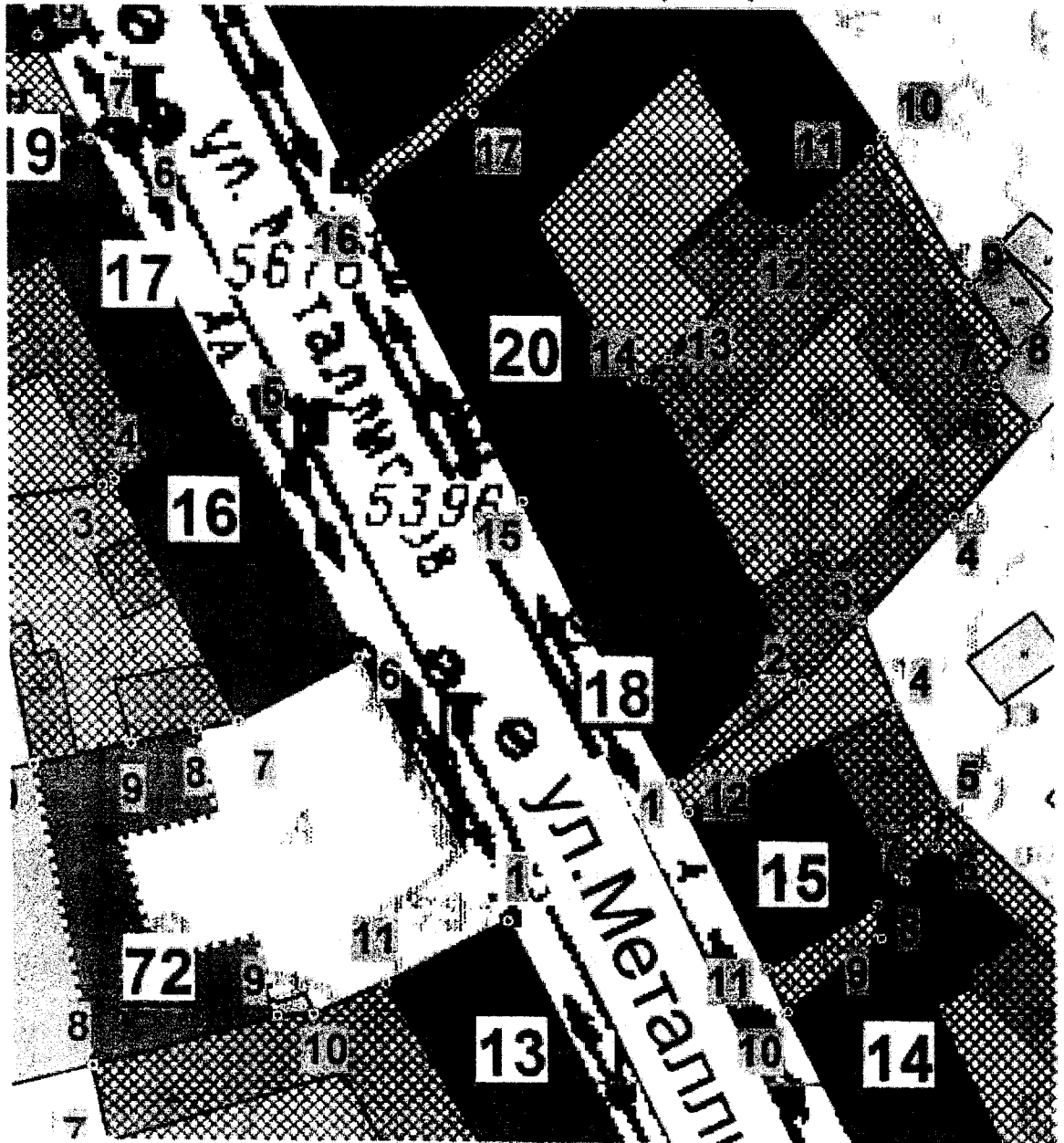


М 1:500

КООРДИНАТЫ ТОЧЕК.

№№ точек	"X"	"Y"	№№ точек	"X"	"Y"
1.	744 576,89	262 471,84	8.	744 607,83	262 483,16
2.	744 570,76	262 478,46	9.	744 627,05	262 473,24
3.	744 572,08	262 488,17	10.	744 635,92	262 468,78
4.	744 572,47	262 489,07	11.	744 630,55	262 458,21
5.	744 577,25	262 498,90	12.	744 627,50	262 451,93
6.	744 593,94	262 490,24	5(41).	744 602,60	262 463,32
7.	744 599,58	262 487,29	4(41).	744 582,15	262 469,37

ТЕРРИТОРИЯ ОБЪЕКТА КУЛЬТУРНОГО НАСЛЕДИЯ  
 ФЕДЕРАЛЬНОГО ЗНАЧЕНИЯ  
 ДОМ ЖИЛОЙ, кон. XVIII - нач. XIX вв.  
 ул. Metallстов, 6 (поз. 18).

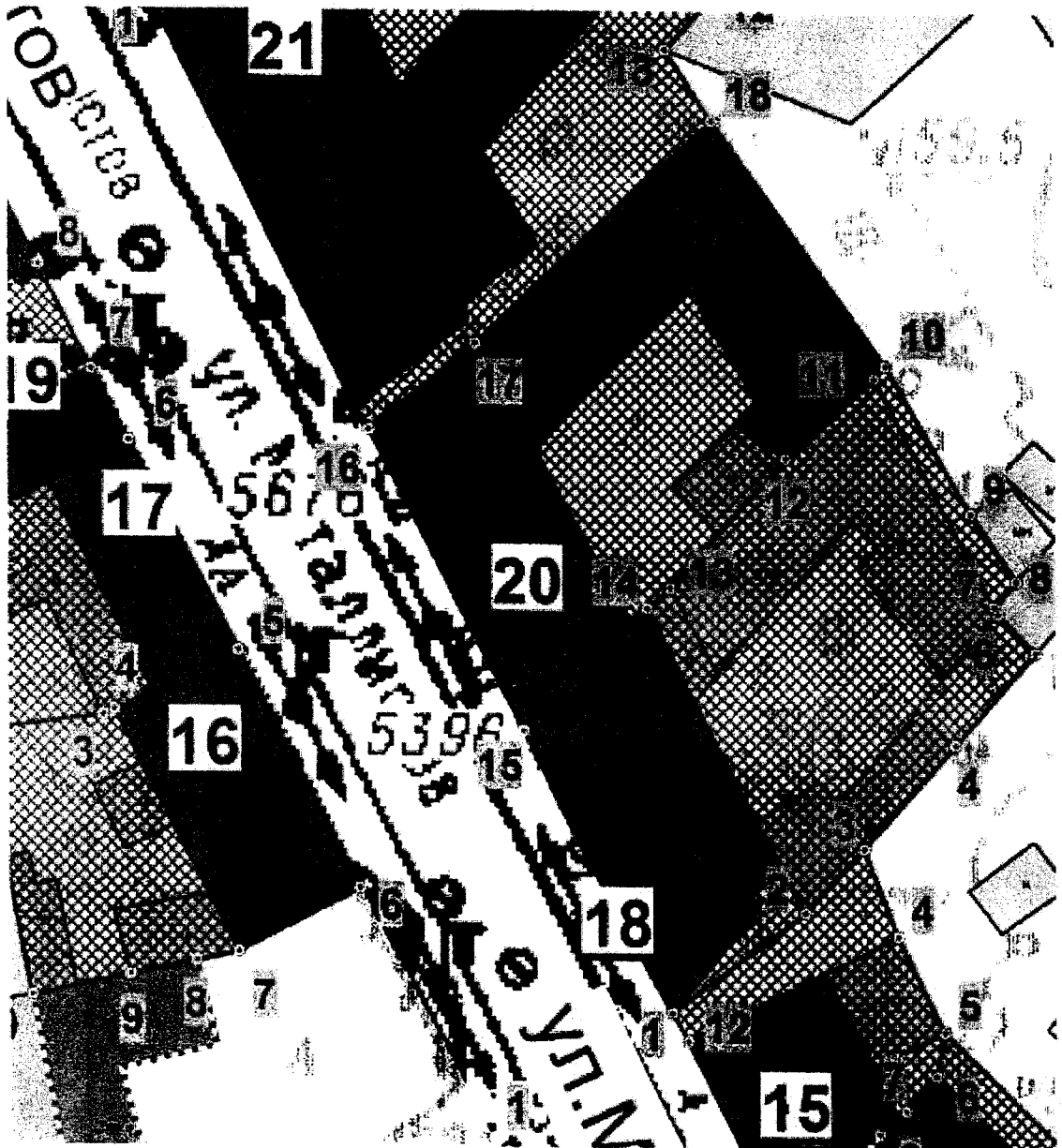


КООРДИНАТЫ ТОЧЕК.

М 1:500

№№ точек	"X"	"y"	№№ точек	"X"	"y"
1(15).	744 548,57	262 533,43	9.	744 588,45	262 557,33
2(15).	744 556,57	262 543,96	10.	744 600,19	262 550,41
3(15).	744 561,75	262 548,63	11.	744 599,16	262 549,48
4.	744 570,02	262 556,09	12.	744 592,78	262 542,48
5.	744 577,39	262 562,54	13.	744 582,36	262 533,31
6.	744 580,50	262 559,51	14.	744 580,75	262 531,52
7.	744 581,10	262 559,19	15.	744 570,97	262 521,57
8.	744 583,13	262 560,99			

ТЕРРИТОРИЯ ОБЪЕКТА КУЛЬТУРНОГО НАСЛЕДИЯ  
 ФЕДЕРАЛЬНОГО ЗНАЧЕНИЯ  
 ДОМ ЖИЛОЙ, кон. XIX в.  
 ул. Металлистов, 8 (поз. 20).




M 1:500

КООРДИНАТЫ ТОЧЕК.

№№ ТОЧЕК	"X"	"Y"	№№ ТОЧЕК	"X"	"Y"
10(18).	744 600,19	262 550,41	15(18).	744 570,97	262 521,57
11(18).	744 599,16	262 549,48	16.	744 594,92	262 509,25
12(18).	744 592,78	262 542,48	17.	744 601,82	262 517,76
13(18).	744 582,36	262 533,31	18.	744 619,54	262 536,64
14(18).	744 580,75	262 531,52			

ТЕРРИТОРИЯ ОБЪЕКТА КУЛЬТУРНОГО НАСЛЕДИЯ  
 ФЕДЕРАЛЬНОГО ЗНАЧЕНИЯ  
 АДМИНИСТРАТИВНО - ПРОИЗВОДСТВЕННОЕ ЗДАНИЕ  
 ПРЯНИЧНОЙ ТОРГОВЛИ, нач. XIX в.; 1891 г.  
 ул. Металлистов, 10 (поз. 21).

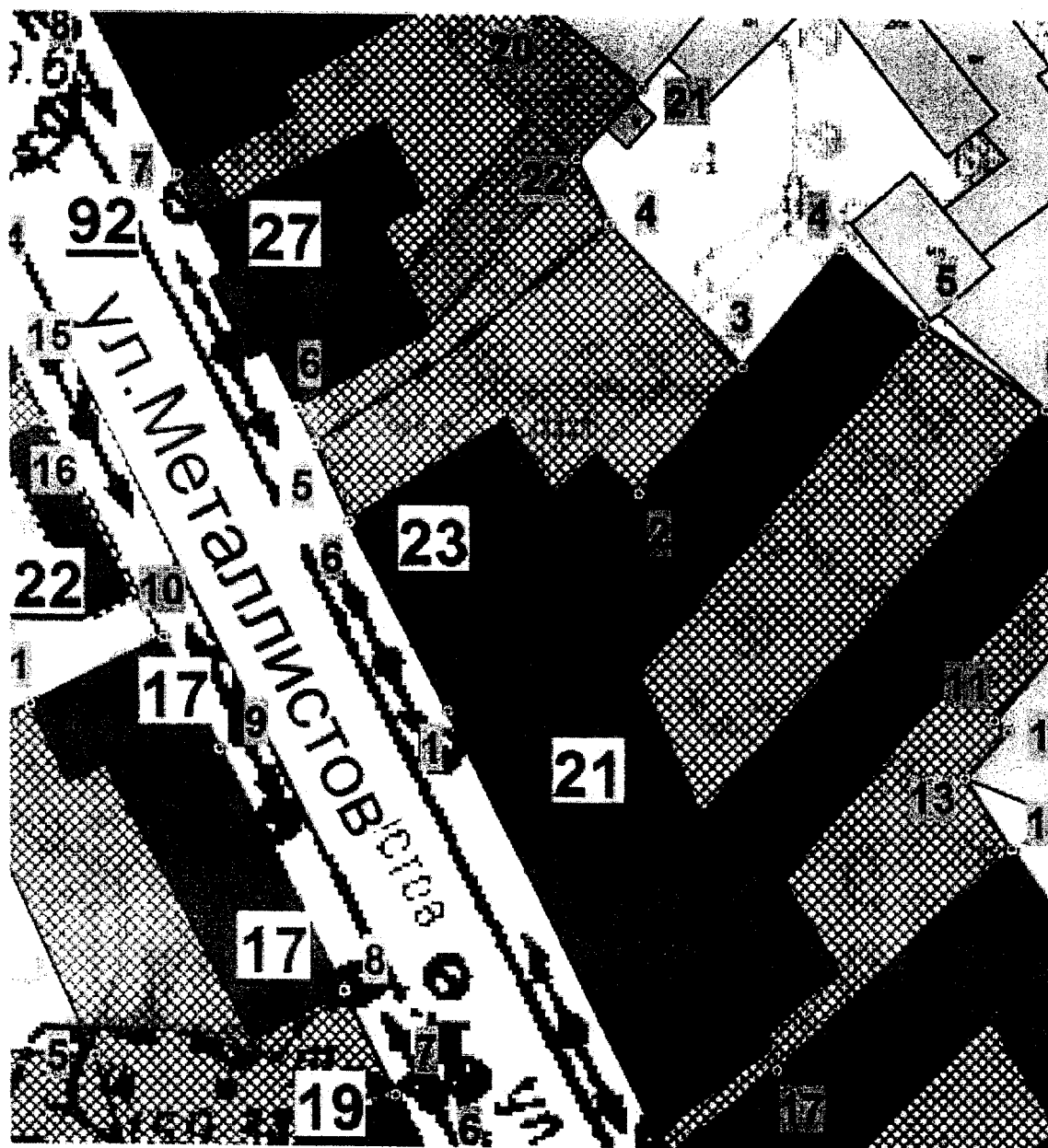


КООРДИНАТЫ ТОЧЕК.

М 1:500

№№ точек	"X"	"Y"	№№ точек	"X"	"Y"
1.	744 630,21	262 491,48	9.	744 643,67	262 546,93
2.	744 647,70	262 506,77	10.	744 643,12	262 546,29
3.	744 657,86	262 515,05	11.	744 629,90	262 535,24
4.	744 667,34	262 522,90	12.	744 628,97	262 536,34
5.	744 661,42	262 529,56	13.	744 625,24	262 532,91
6.	744 654,73	262 539,41	18(20).	744 619,54	262 536,64
7.	744 649,46	262 545,49	17(20).	744 601,82	262 517,76
8.	744 646,56	262 543,12	16(20).	744 594,92	262 509,25

ТЕРРИТОРИЯ ОБЪЕКТА КУЛЬТУРНОГО НАСЛЕДИЯ  
 ФЕДЕРАЛЬНОГО ЗНАЧЕНИЯ  
 ДОМ ЖИЛОЙ кон. XVIII - нач. XIX вв.  
 (ЖИЛОЙ ДОМ СИСИНЫХ С ЛАВКОЙ, XVIII - XIX вв.)  
 ул. Металлистов, 10 (поз. 23).



М 1:500

## КООРДИНАТЫ ТОЧЕК.

№№ точек	"X"	"y"	№№ точек	"X"	"y"
1(21).	744 630,21	262 491,48	4.	744 669,16	262 504,43
2(21).	744 647,70	262 506,77	5.	744 651,49	262 480,85
3(21).	744 657,86	262 515,05	6.	744 645,30	262 483,66

ТЕРРИТОРИЯ ОБЪЕКТА КУЛЬТУРНОГО НАСЛЕДИЯ  
 ФЕДЕРАЛЬНОГО ЗНАЧЕНИЯ  
 ДОМ ЖИЛОЙ, кон. XVIII в.; 1870 - 1880-е гг.  
 ул. Металлистов, 13 (поз. 24).

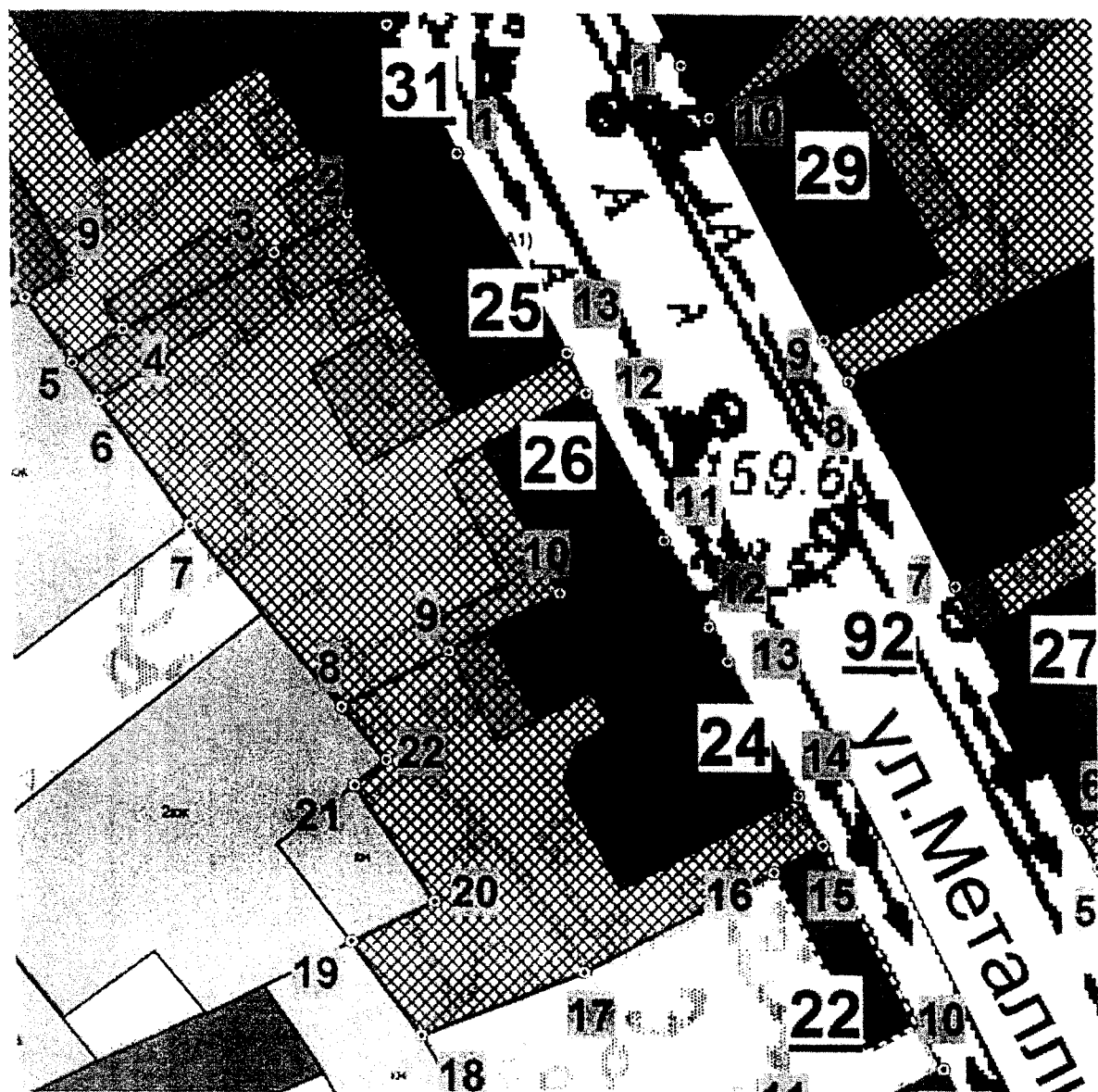


КООРДИНАТЫ ТОЧЕК.

М 1:500

№№ точек	"X"	"y"	№№ точек	"X"	"y"
8.	744 663,53	262 422,55	16.	744 650,90	262 455,73
9.	744 667,80	262 430,91	17.	744 643,18	262 441,14
10.	744 672,22	262 439,51	18.	744 638,31	262 428,54
11.	744 676,29	262 447,49	19.	744 645,50	262 423,20
12.	744 669,72	262 450,91	20.	744 648,61	262 429,64
13.	744 667,04	262 452,37	21.	744 657,60	262 423,55
14.	744 656,77	262 457,67	22.	744 659,43	262 425,98
15.	744 653,01	262 459,55			

ТЕРРИТОРИЯ ОБЪЕКТА КУЛЬТУРНОГО НАСЛЕДИЯ  
 ФЕДЕРАЛЬНОГО ЗНАЧЕНИЯ  
 ДОМА ЖИЛЫЕ (ДОМ ЖИЛОЙ С ЛАВКАМИ), XIX в.  
 ул. Metallстов, 15 (лит. А) (поз. 25).  
 УСАДЬБА, кон. XVIII - сер. XIX вв.  
 ул. Metallстов, 15 (лит. Б) (поз. 26).



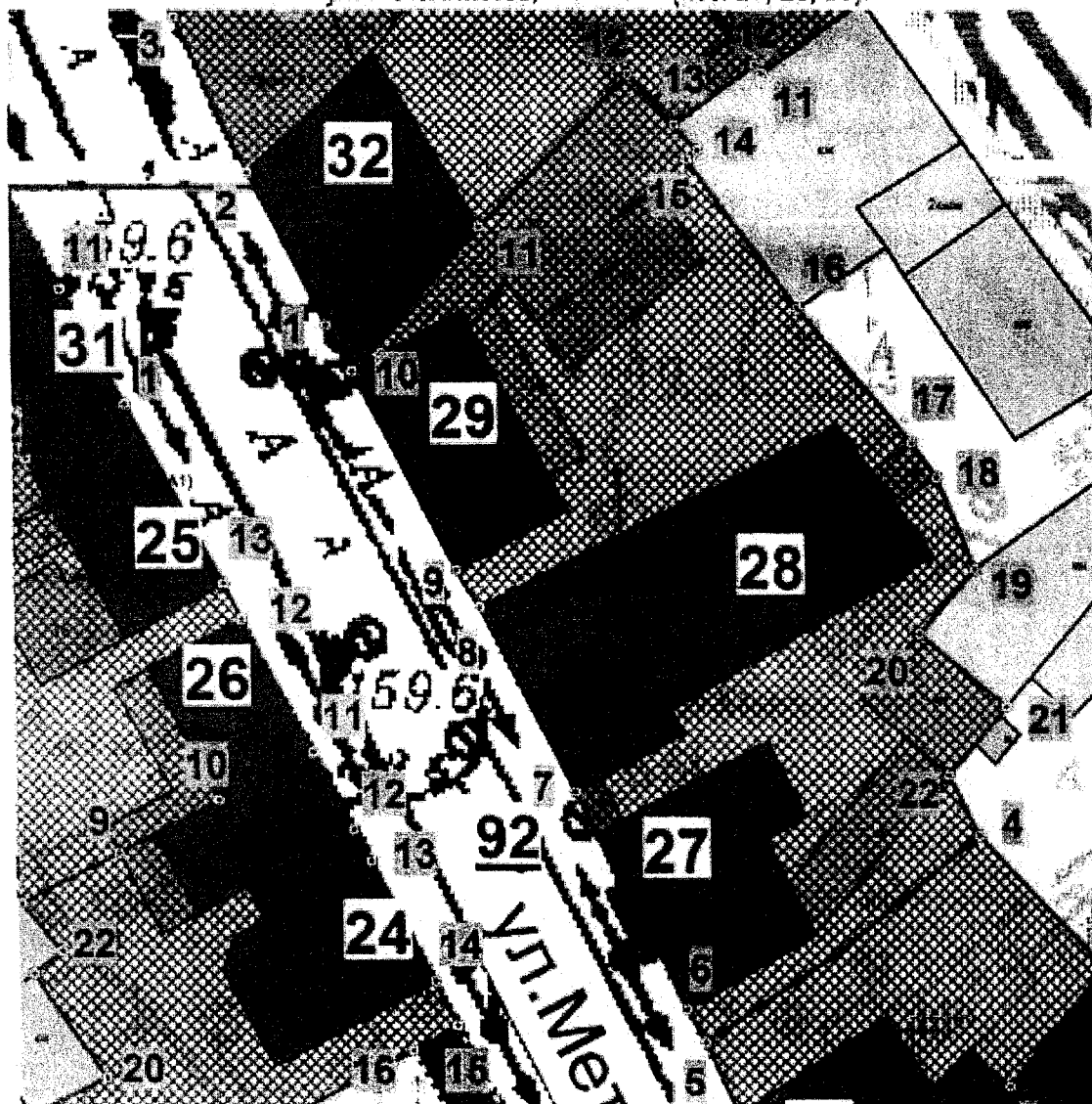
M 1:500

КООРДИНАТЫ ТОЧЕК.

№№ точек	"X"	"y"	№№ точек	"X"	"y"
1.	744 706,03	262 431,80	8.	744 663,53	262 422,55
2.	744 701,36	262 423,33	9.	744 667,80	262 430,91
3.	744 698,28	262 417,65	10.	744 672,22	262 439,51
4.	744 672,22	262 405,99	11.	744 676,29	262 447,49
5.	744 692,40	262 447,49	12.	744 687,59	262 441,56
6.	744 689,83	262 402,17	13.	744 690,70	262 440,12
7.	744 686,94	262 404,20			



ТЕРРИТОРИЯ ОБЪЕКТА КУЛЬТУРНОГО НАСЛЕДИЯ  
 ФЕДЕРАЛЬНОГО ЗНАЧЕНИЯ  
 УСАДЬБА (ДОМ ЖИЛОЙ С ТОРГОВЫМ 1-м ЭТАЖОМ).  
 (УСАДЬБА САЛЬНИКОВЫХ, кон. XVIII в.; 18870 - 1880-е гг.)  
 ул. Металлистов, 14 - 16 (поз. 27, 28, 29).




КООРДИНАТЫ ТОЧЕК.

М 1:500

№№ точек	"X"	"Y"	№№ точек	"X"	"Y"
4(227)	744 669,16	262 504,43	14.	744 727,51	262 480,97
5(227)	744 651,49	262 480,85	15.	744 726,73	262 480,04
6.	744 654,31	262 479,32	16.	744 714,05	262 489,36
7.	744 672,89	262 469,93	17.	744 702,59	262 498,89
8.	744 688,60	262 461,80	18.	744 699,66	262 501,03
9.	744 691,75	262 459,88	19.	744 691,83	262 504,30
10.	744 708,74	262 451,21	20.	743 686,30	262 499,43
11.	744 720,99	262 462,15	21.	743 680,08	262 506,96
12.	744 734,03	262 475,12	22.	743 674,31	262 501,83
13.	744 729,70	262 479,02			

ТЕРРИТОРИЯ ОБЪЕКТА КУЛЬТУРНОГО НАСЛЕДИЯ  
 ФЕДЕРАЛЬНОГО ЗНАЧЕНИЯ  
 ДОМА ЖИЛЫЕ, XIX в.  
 (ЖИЛОЙ ДОМ КУПЦА КОБЫКОВА, XVIII в.)  
 ул. Metallистов, 17 (лит. А, а, А1) (поз. 30, 31).




КООРДИНАТЫ ТОЧЕК

М 1:500

№№ точек	"X"	"Y"	№№ точек	"X"	"Y"
1(25).	744 706,03	262 431,80	10(98).	744 694,82	262 398,62
2(25).	744 701,36	262 423,33	9(98).	744 696,85	262 402,11
3(25).	744 698,28	262 417,65	8(98).	744 716,01	262 391,64
4(25).	744 672,22	262 405,99	9(33).	744 718,91	262 396,35
5(25).	744 692,40	262 447,49	10(33).	744 730,33	262 418,60
			11.	744 715,79	262 426,45

ТЕРРИТОРИЯ ОБЪЕКТА КУЛЬТУРНОГО НАСЛЕДИЯ  
 ФЕДЕРАЛЬНОГО ЗНАЧЕНИЯ  
 ДОМ ЖИЛОЙ, XIX в.  
 ул. Металлистов, 18 (поз. 32).

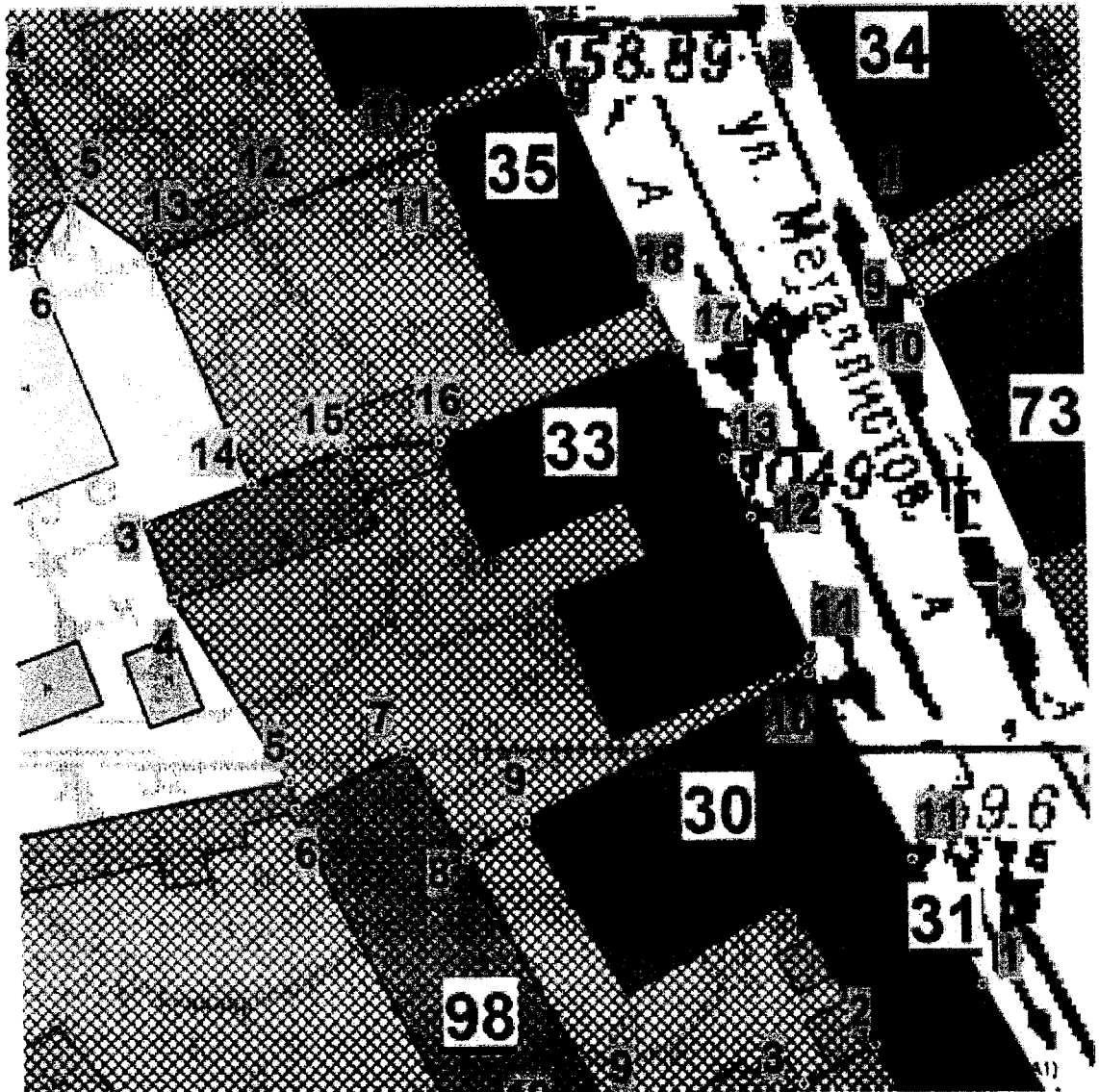


КООРДИНАТЫ ТОЧЕК.

М 1:500

№№ ТОЧЕК	"X"	"Y"	№№ ТОЧЕК	"X"	"Y"
1.	744 712,74	262 449,01	9.	744 764,53	262 478,71
2.	744 725,61	262 442,48	10.	744 740,29	262 495,05
3.	744 738,93	262 436,39	11.	744 734,09	262 486,46
4.	744 744,46	262 447,31	12.	744 734,81	262 485,90
5.	744 746,56	262 451,60	13(29).	744 729,70	262 479,02
6.	744 744,67	262 453,47	12(29).	744 734,03	262 475,12
7.	744 758,90	262 466,60	11(29).	744 720,99	262 462,15
8.	744 767,66	262 474,58	10(29).	744 708,74	262 451,21

ТЕРРИТОРИЯ ОБЪЕКТА КУЛЬТУРНОГО НАСЛЕДИЯ  
 ФЕДЕРАЛЬНОГО ЗНАЧЕНИЯ  
 ДОМ ЖИЛОЙ, кон. XIX в.  
 ул. Металлистов, 19 (поз. 33).

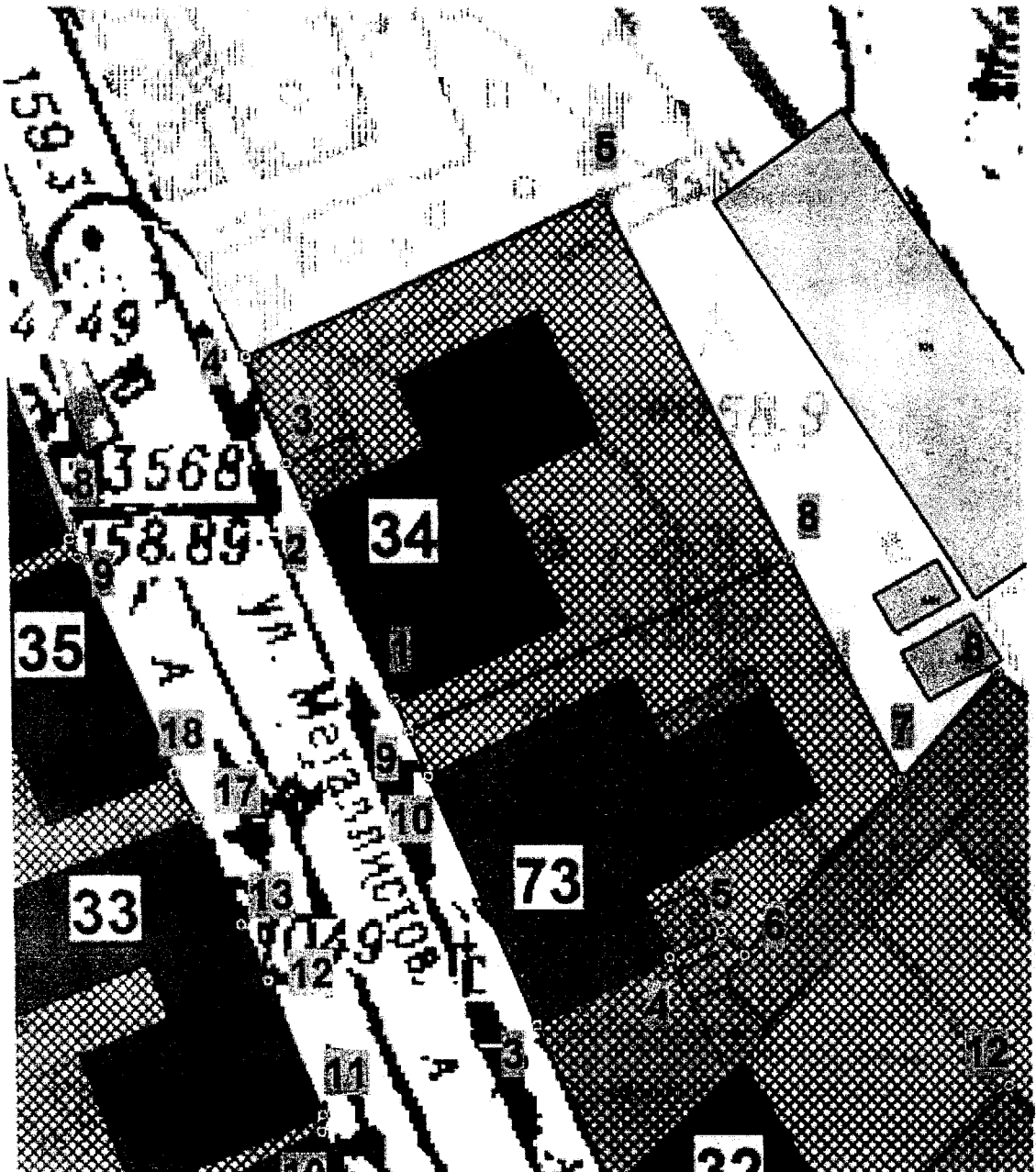


КООРДИНАТЫ ТОЧЕК.

М 1:500

№№ ТОЧЕК	"X"	"Y"	№№ ТОЧЕК	"X"	"Y" М 1:500
3.	744 742,24	262 367,07	11.	744 731,67	262 418,68
4.	744 736,23	262 369,24	12.	744 742,57	262 414,29
5.	744 722,05	262 377,97	13.	744 747,12	262 412,19
6.	744 719,94	262 378,44	17(35).	744 755,79	262 408,73
7.	744 724,52	262 386,99	16(35).	744 748,56	262 390,12
8.	744 716,01	262 391,64	15(35).	744 747,97	262 382,90
9.	744 718,91	262 396,35	14(35).	744 745,26	262 375,40
10.	744 730,33	262 418,60			

ТЕРРИТОРИЯ ОБЪЕКТА КУЛЬТУРНОГО НАСЛЕДИЯ  
 ФЕДЕРАЛЬНОГО ЗНАЧЕНИЯ  
 ДОМ ЖИЛОЙ, I пол. XIX в.  
 (УСАДЬБА ПОСТНИКОВЫХ. ДОМ ЛИВЕНЦОВА,  
 кон. XVIII в.; I пол. XIX в.)  
 ул. Металлистов, 20 (лит. Г, Д) (поз. 34).




КООРДИНАТЫ ТОЧЕК.

М 1:500

№№ точек	"X"	"Y"	№№ точек	"X"	"Y"
1.	744 765,56	262 424,93	5.	744 806,63	262 442,50
2.	744 781,31	262 417,94	8(73).	744 776,98	262 457,48
3.	744 784,77	262 413,36	9(73).	744 762,92	262 426,10
4.	744 793,47	262 413,12			

ТЕРРИТОРИЯ ОБЪЕКТА КУЛЬТУРНОГО НАСЛЕДИЯ  
 ФЕДЕРАЛЬНОГО ЗНАЧЕНИЯ  
 ДОМ ЖИЛОЙ, кон. XVIII в.; 1840-е гг.  
 (ДОМ МИЛЛЕРА, XVIII в.)  
 ул. Металлистов, 21 (поз. 35).

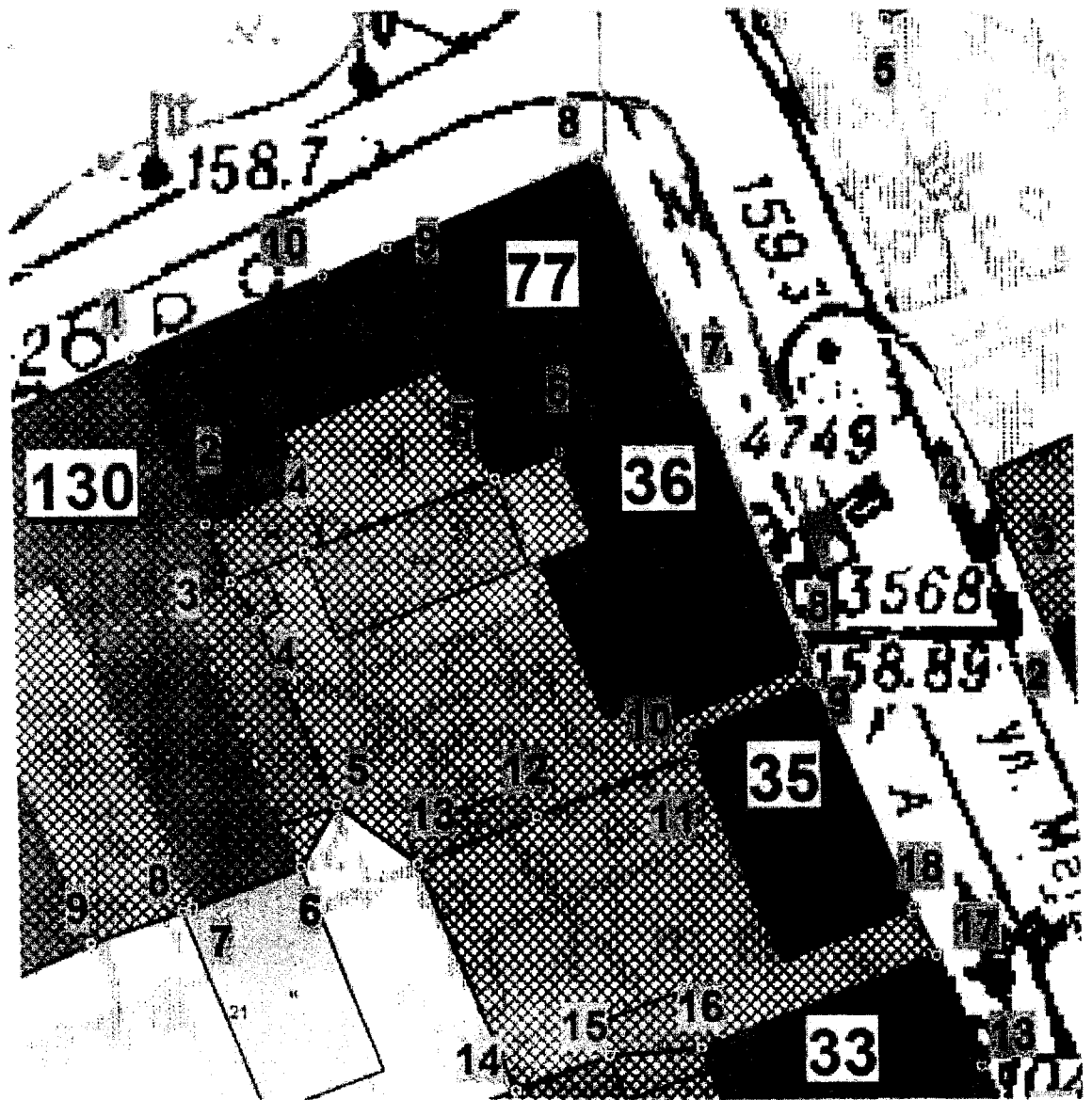


М 1:500

## КООРДИНАТЫ ТОЧЕК.

№№ точек	"X"	"Y"	№№ точек	"X"	"Y"
9(35).	744 777,12	262 399,25	14.	744 745,26	262 375,40
10(35).	744 772,92	262 389,34	15.	744 747,97	262 382,90
11(35).	744 771,57	262 389,84	16.	744 748,56	262 390,12
12(35).	744 766,77	262 377,44	17.	744 755,79	262 408,73
13(35).	744 763,06	262 367,92	18.	744 759,52	262 406,85

ТЕРРИТОРИЯ ОБЪЕКТА КУЛЬТУРНОГО НАСЛЕДИЯ  
 ФЕДЕРАЛЬНОГО ЗНАЧЕНИЯ  
 ДОМ ЖИЛОЙ, XIX в.  
 ул. Металлистов, 23 (поз. 36).

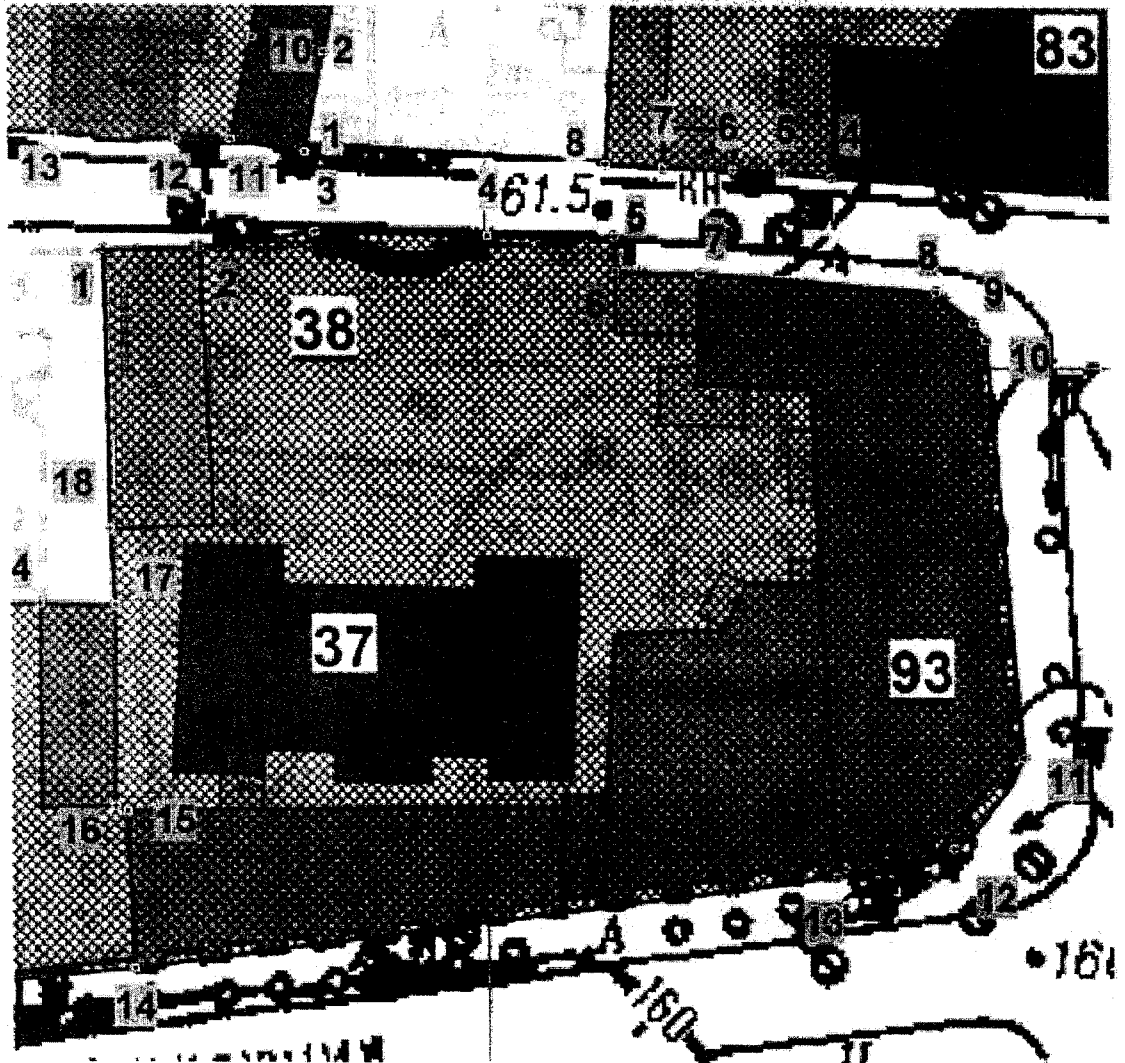


М 1:500

КООРДИНАТЫ ТОЧЕК.

№№ точек	"X"	"Y"	№№ точек	"X"	"Y"
3(130).	744 785,20	262 353,59	9.	744 777,12	262 399,25
4(130).	744 782,22	262 355,56	8.	744 778,67	262 398,58
5(130).	744 767,72	262 361,66	7(77).	744 800,07	262 390,34
13.	744 763,06	262 367,92	6(77).	744 795,44	262 379,63
12.	744 766,77	262 377,44	5(77).	744 793,31	262 374,49
11.	744 771,57	262 389,84	4(77).	744 787,61	262 359,37
10.	744 772,92	262 389,34			

ТЕРРИТОРИЯ ОБЪЕКТА КУЛЬТУРНОГО НАСЛЕДИЯ  
 ФЕДЕРАЛЬНОГО ЗНАЧЕНИЯ УСАДЬБА ЛИВЕНЦОВЫХ, 1760-е гг.  
 ДОМ ДЕМИДОВЫХ С ВОРОТАМИ, XVIII в.  
 И ВЫЯВЛЕННОГО ОБЪЕКТА КУЛЬТУРНОГО НАСЛЕДИЯ  
 ГОРОДСКАЯ ДУМА, кон. XIX в.  
 ул. Революции, 2 (лит. А, Б) (поз. 37; 38; 93).



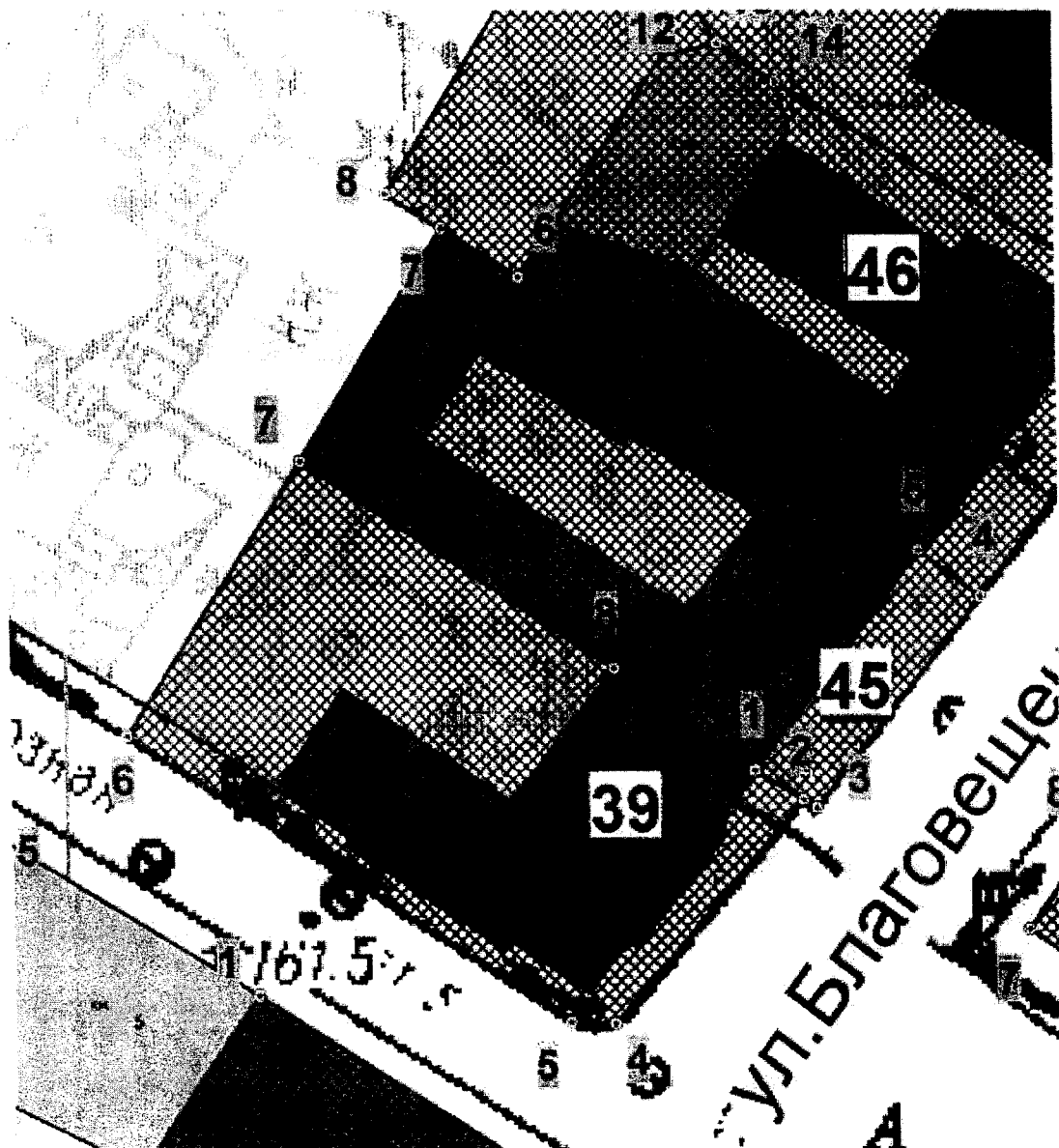
КООРДИНАТЫ ТОЧЕК.

М 1:500

№№ ТОЧЕК	"X"	"Y"	№№ ТОЧЕК	"X"	"Y"
1.	744 334,30	262 351,08	10.	744 326,53	262 429,70
2.	744 334,47	262 359,63	11.	744 289,26	262 432,93
3.	744 336,00	262 369,87	12.	744 281,17	262 426,59
4.	744 335,68	262 385,30	13.	744 278,61	262 416,26
5.	744 335,62	262 396,60	14.	744 270,25	262 353,50
6.	744 332,46	262 396,62	15.	744 284,27	262 352,94
7.	744 332,31	262 404,26	16.	744 284,67	262 351,95
8.	744 330,76	262 425,30	17.	744 302,59	262 352,03
9.	744 328,04	262 428,57	18.	744 309,42	262 351,60



ТЕРРИТОРИЯ ОБЪЕКТА КУЛЬТУРНОГО ДОМ НАСЛЕДИЯ  
 ФЕДЕРАЛЬНОГО ЗНАЧЕНИЯ  
 ДОМ ЖИЛОЙ, кон. XVIII в.  
 (ЖИЛОЙ ДОМ А. С. ЗАЙЦЕВОЙ, XVIII в.)  
 ул. Союзная, 2 угол ул. Благовещенская (поз. 39).

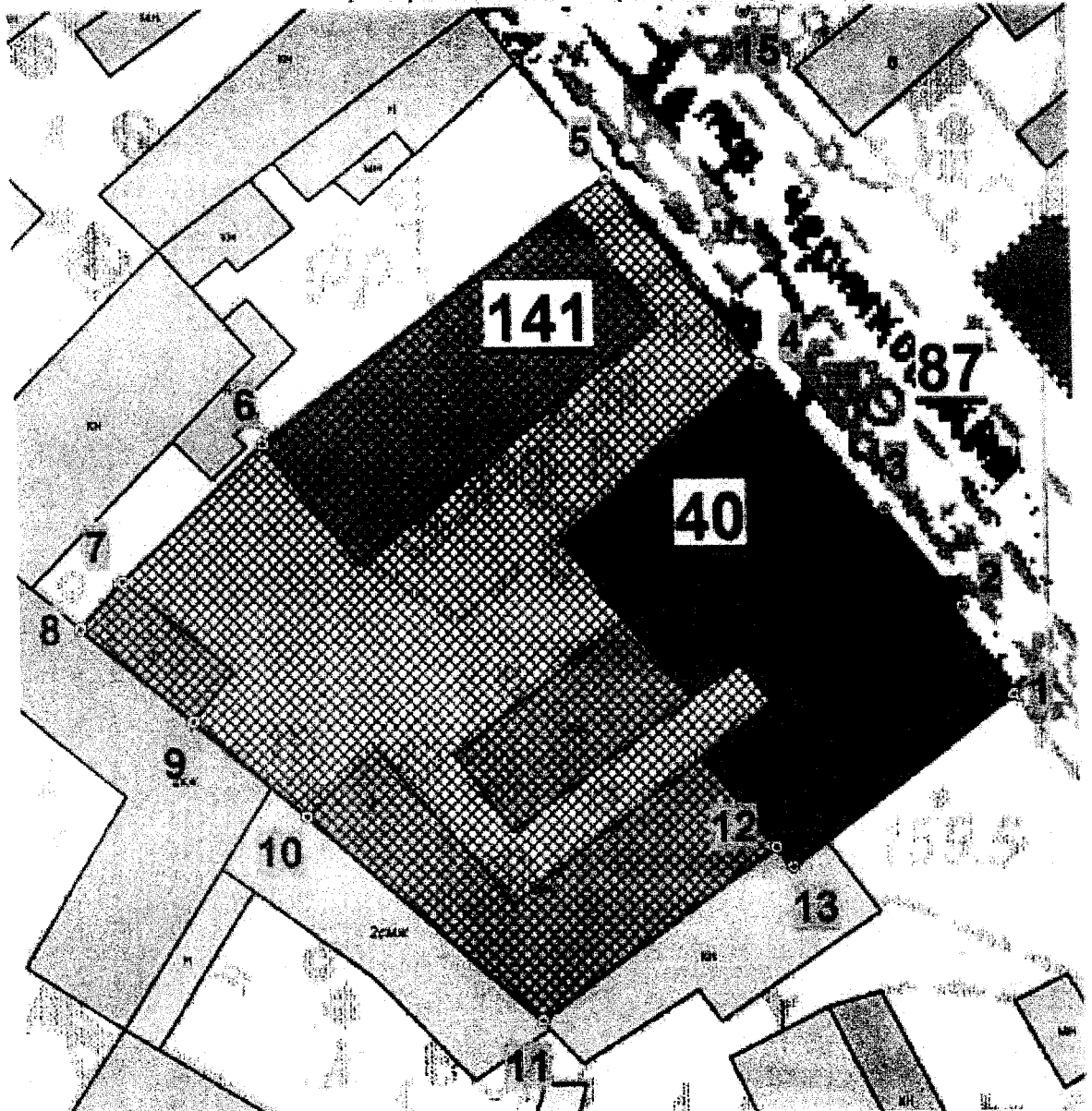


М 1:500

## КООРДИНАТЫ ТОЧЕК.

№№ точек	"X"	"Y"	№№ точек	"X"	"Y"
7(45).	744 433,74	262 403,37	4.	744 389,14	262 428,12
8(45).	744 417,27	262 428,31	5.	744 389,27	262 424,56
1(45).	744 439,40	262 409,19	6.	744 411,89	262 389,49
2(45).	744 406,87	262 443,24			

ТЕРРИТОРИЯ ОБЪЕКТА КУЛЬТУРНОГО НАСЛЕДИЯ  
 ФЕДЕРАЛЬНОГО ЗНАЧЕНИЯ  
 ЗДАНИЕ ПАНСИОНА БЛАГОРОДНЫХ ДЕВИЦ.  
 (ЖИЛОЙ ДОМ КУПЦА А. М. ПОСТНИКОВА, XVIII - XX вв.) С ФЛИГЕЛЕМ,  
 кон. XVIII; сер. XIX - нач. XX вв.)  
 пер. Черниковский, 1 (поз. 40; 141).

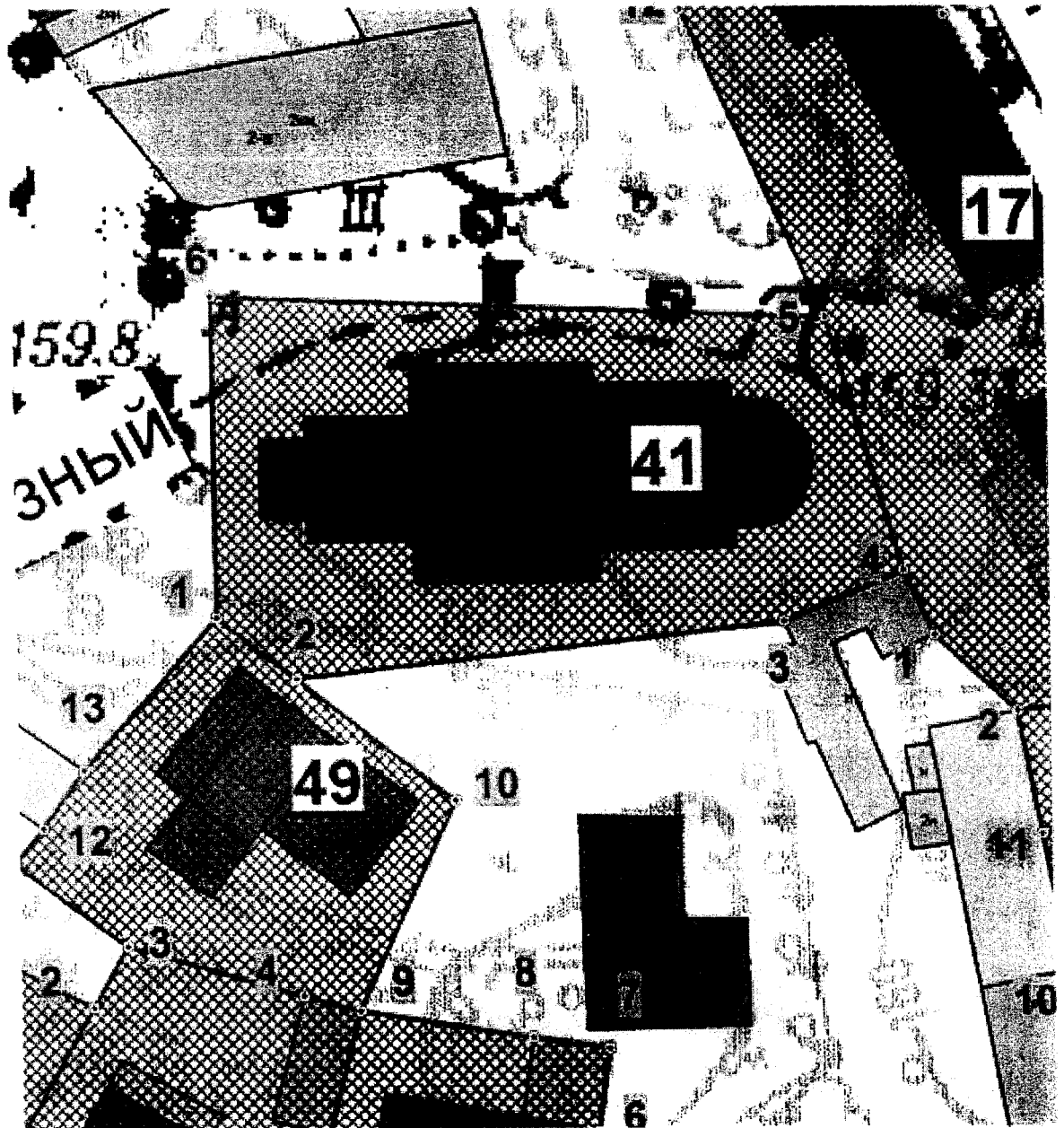


М 1:500

## КООРДИНАТЫ ТОЧЕК.

№№ точек	"X"	"Y"	№№ точек	"X"	"Y"
1.	744 621,07	262 381,37	7.	744 630,32	262 311,21
2.	744 627,96	262 377,36	8.	744 626,61	262 307,89
3.	744 635,62	262 371,26	9.	744 619,21	262 316,55
4.	744 647,06	262 361,69	10.	744 611,66	262 325,35
5.	744 661,87	262 349,87	11.	744 595,56	262 343,66
6.	744 641,01	262 322,36	12.	744 609,03	262 362,31
			13.	744 607,46	262 363,63

ТЕРРИТОРИЯ ОБЪЕКТА КУЛЬТУРНОГО НАСЛЕДИЯ  
 ФЕДЕРАЛЬНОГО ЗНАЧЕНИЯ  
 ПОКРОВСКАЯ ЦЕРКОВЬ, 1775 - 1790 гг.  
 пер. Черниковский, 2-а (поз. 41).

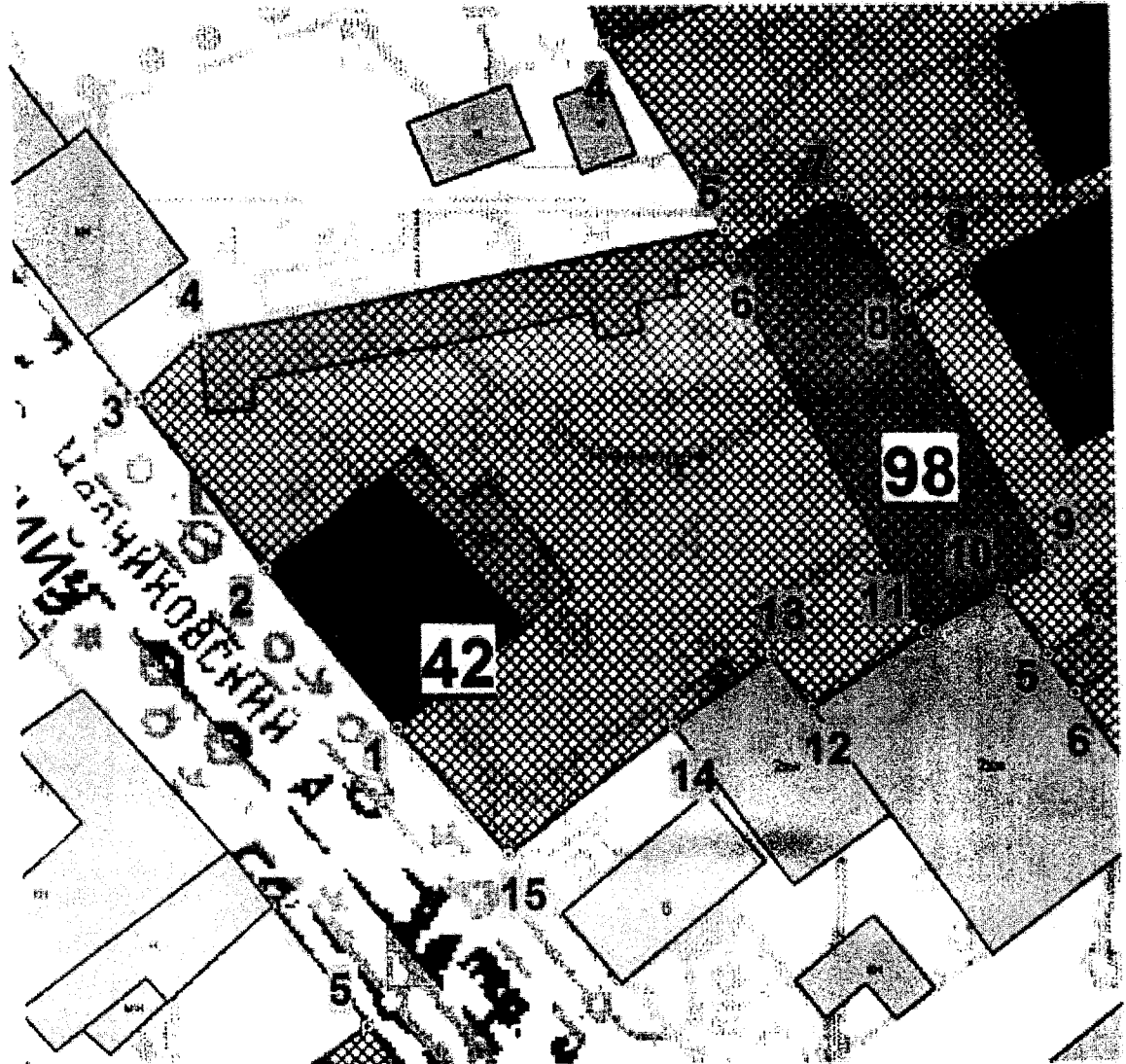


М 1:500

КООРДИНАТЫ ТОЧЕК.

№№ точек	"X"	"Y"	№№ точек	"X"	"Y"
1.	744 578,39	262 413,83	4.	744 582,15	262 469,37
2.	744 573,46	262 420,19	5.	744 602,60	262 463,32
3.	744 577,98	262 459,65	6.	744 604,33	262 413,70

ТЕРРИТОРИЯ ОБЪЕКТА, ОБЛАДАЮЩЕГО ПРИЗНАКАМИ  
 ОБЪЕКТА КУЛЬТУРНОГО НАСЛЕДИЯ И  
 ОБЪЕКТА КУЛЬТУРНОГО НАСЛЕДИЯ  
 ФЕДЕРАЛЬНОГО ЗНАЧЕНИЯ  
 УСАДЬБА ЧЕРНИКОВЫХ.  
 ГЛАВНЫЙ ДОМ И МАСТЕРСКИЕ (КАРЕТНИК), кон. XVIII - нач. XIX вв.  
 пер. Черниковский, 8 (поз. 42; 98).




КООРДИНАТЫ ТОЧЕК.

М 1:500

№№ точек	"X"	"Y"	№№ точек	"X"	"Y" М 1:500
1.	743 684,47	262 352,51	8.	743 716,01	262 391,64
2.	743 696,54	262 342,79	9.	743 696,85	262 402,11
3.	743 709,45	262 333,20	10.	743 694,82	262 398,65
4.	743 714,08	262 338,05	11.	743 691,66	262 392,74
5.	743 722,05	262 377,97	12.	743 685,82	262 384,05
6.	743 719,94	262 378,44	13.	743 689,90	262 381,10
7.	743 724,52	262 386,99	14.	743 684,49	262 373,57
			15.	743 674,82	262 360,81

ТЕРРИТОРИЯ ОБЪЕКТА КУЛЬТУРНОГО НАСЛЕДИЯ  
РЕГИОНАЛЬНОГО ЗНАЧЕНИЯ  
ЖИЛОЙ ДОМ С ТОРГОВЫМ ЗАЛОМ  
В 1-м ЭТАЖЕ КУПЦА Д.Ф. КИСЕЛЕВА, XIX в.  
ул. Благовещенская, 3 и 4. (поз. 46)

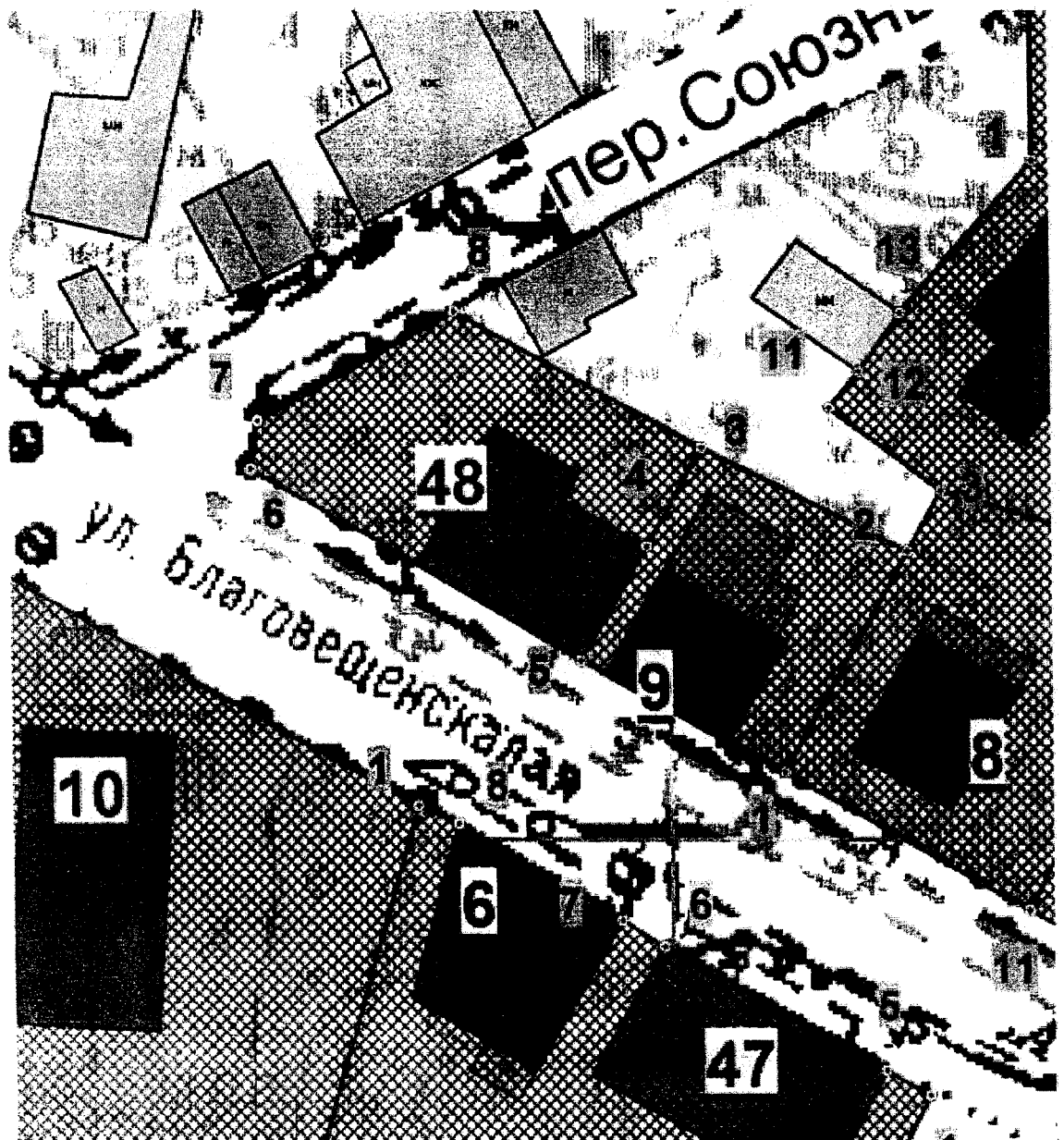


КООРДИНАТЫ ТОЧЕК.

М 1:500

№№ точек	"X"	"Y"	№№ точек	"X"	"Y"
4(45).	744 423,02	262 457,62	11.	744 472,15	262 433,38
5(45).	744 426,63	262 452,52	12(4).	744 471,79	262 434,04
6(45).	744 448,29	262 420,96	13(4).	744 466,77	262 437,00
7(45).	744 452,13	262 414,88	14(4).	744 463,72	262 441,57
8.	744 454,83	262 410,46	15(4).	744 447,76	262 468,28
9.	744 477,25	262 424,25	16(4).	744 444,27	262 473,30
10.	744 475,23	262 427,87			

ТЕРРИТОРИЯ ОБЪЕКТА КУЛЬТУРНОГО НАСЛЕДИЯ  
РЕГИОНАЛЬНОГО ЗНАЧЕНИЯ  
ДОМ ЖИПОЙ, II пол. XIX в.  
ул. Благовещенская, 8-г. (поз. 48)

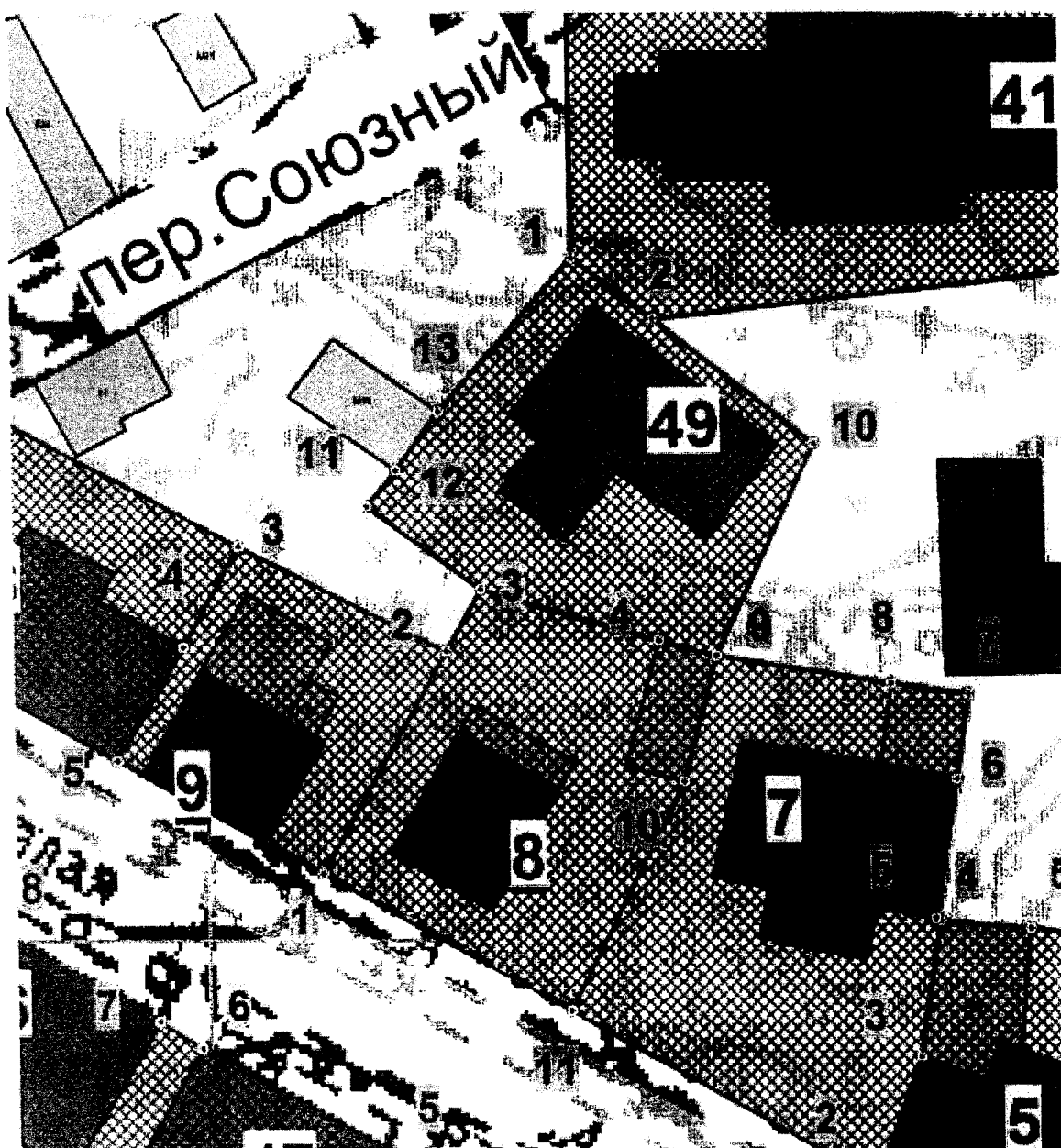


М 1:500

КООРДИНАТЫ ТОЧЕК.

№№ ТОЧЕК	"X"	"Y"	№№ ТОЧЕК	"X"	"Y"
3(9).	744 555,38	262 386,98	6.	744 553,59	262 350,88
4(9).	744 547,38	262 382,57	7.	744 557,48	262 351,47
5(9).	744 538,38	262 377,30	8.	744 566,22	262 367,27

ТЕРРИТОРИЯ ОБЪЕКТА КУЛЬТУРНОГО НАСЛЕДИЯ  
РЕГИОНАЛЬНОГО ЗНАЧЕНИЯ  
ЗДАНИЕ СИДНЕВА, XVIII в.  
ул. Благовещенская, 8-д. (поз. 49)

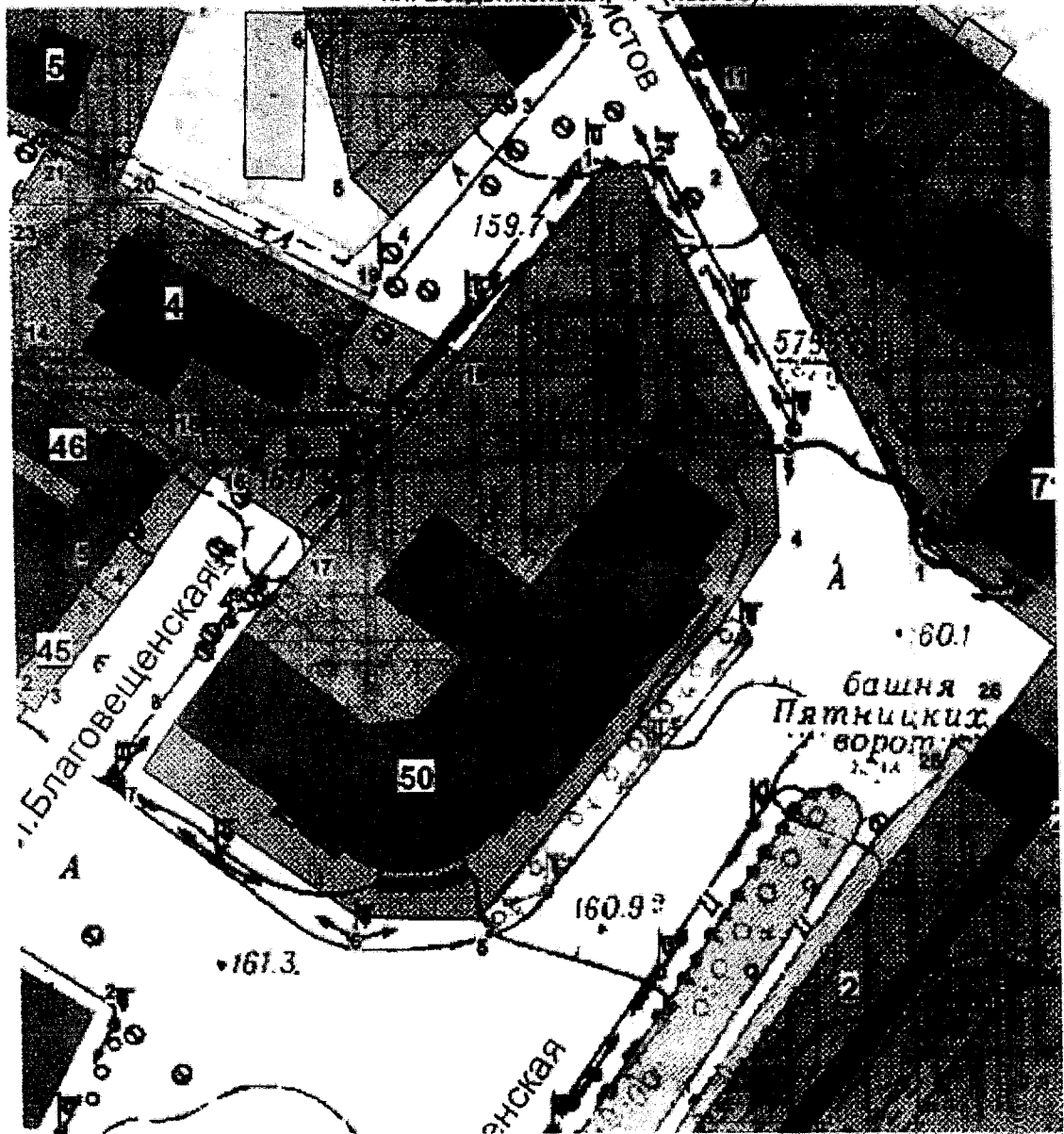


М 1:500

## КООРДИНАТЫ ТОЧЕК

№№ точек	"X"	"Y"	№№ точек	"X"	"Y"
1(41).	744 578,39	262 413,83	3(8).	744 514,76	262 406,29
2(41).	744 573,46	262 420,19	11.	744 558,55	262 397,30
10.	744 563,58	262 432,88	12.	744 561,44	262 399,64
9(7).	744 546,69	262 424,98	13.	744 566,14	262 403,02
4(8).	744 547,88	262 420,41			

ТЕРРИТОРИЯ ОБЪЕКТА КУЛЬТУРНОГО НАСЛЕДИЯ  
РЕГИОНАЛЬНОГО ЗНАЧЕНИЯ  
ФАБРИКА - КУХНЯ, 1931 г.  
пл. Воздвиженская, 1 (поз. 50).




М 1:1000

КООРДИНАТЫ ТОЧЕК.

№№ ТОЧЕК	"X"	"Y"	№№ ТОЧЕК	"X"	"Y"
1.	744 492,55	262 535,42	7.	744 396,66	262 461,27
2.	744 493,85	262 541,94	8.	744 404,25	262 466,54
3.	744 450,37	262 562,94	9.	744 418,91	262 477,84
4.	744 433,98	262 563,79	17(4).	744 433,21	262 489,17
5.	744 372,59	262 514,45	18(4).	744 463,50	262 512,99
6.	744 372,99	262 495,52			



ТЕРРИТОРИЯ ОБЪЕКТА РЕГИОНАЛЬНОГО ЗНАЧЕНИЯ  
 ЖИЛОЙ ДОМ Н.И. САБИНИНОЙ, кон. XVIII в.  
 пер. Денисовский, 6 (поз. 51).

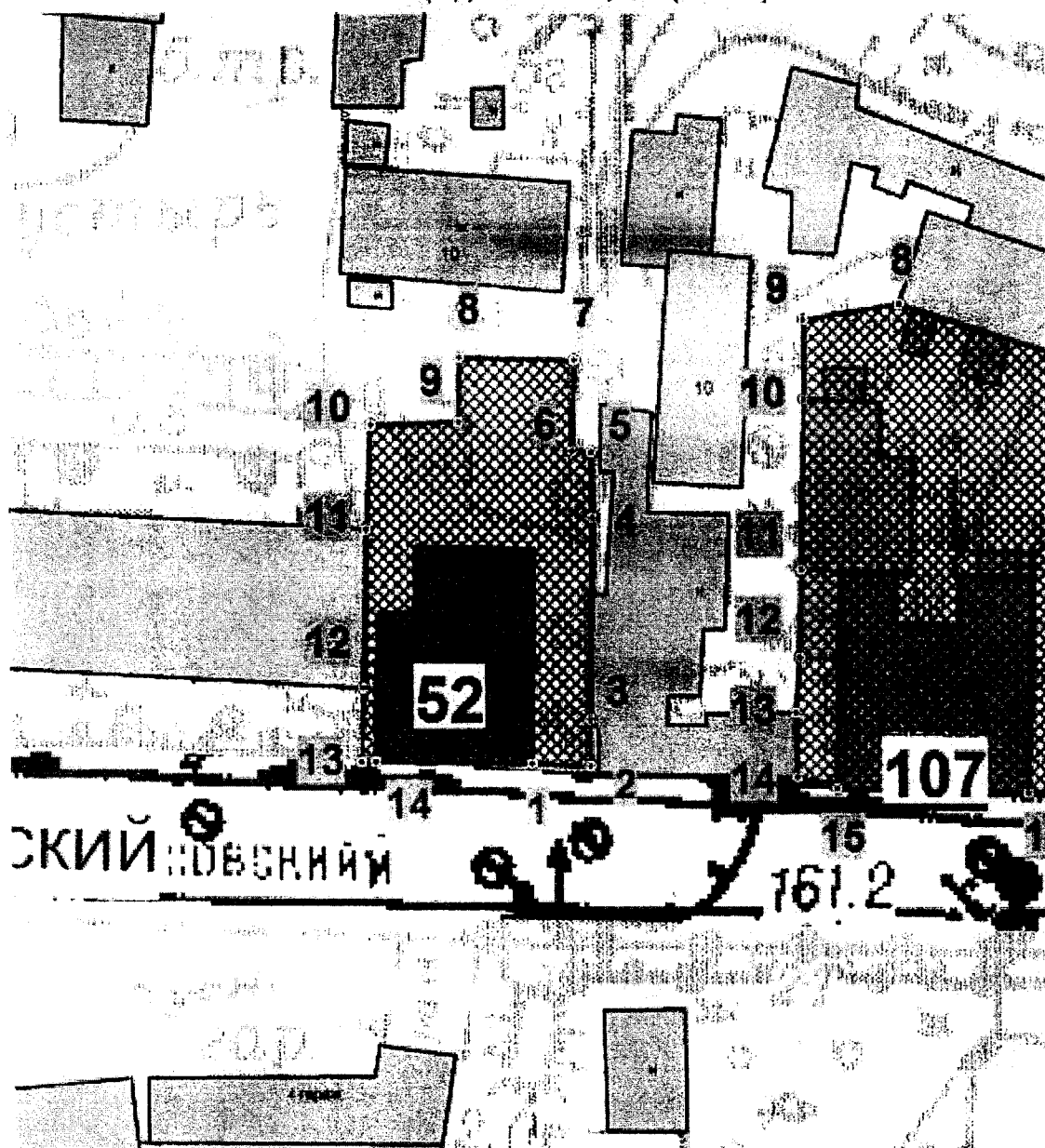


M 1:500

КООРДИНАТЫ ТОЧЕК.

№№ точек	"X"	"Y"	№№ точек	"X"	"Y" 1:500
1.	744 343,03	262 369,05	9(106).	744 369,03	262 367,14
2.	744 352,00	262 370,74	10(106)	744 353,29	262 364,38
3.	744 367,79	262 373,63	11(106)	744 344,13	262 362,42

ТЕРРИТОРИЯ ОБЪЕКТА КУЛЬТУРНОГО НАСЛЕДИЯ  
РЕГИОНАЛЬНОГО ЗНАЧЕНИЯ  
ЖИЛОЙ ДОМ Ч. ВОРОТНИКОВОЙ, XIX в. (1840 г.)  
пер. Денисовский, 10 (поз. 52).

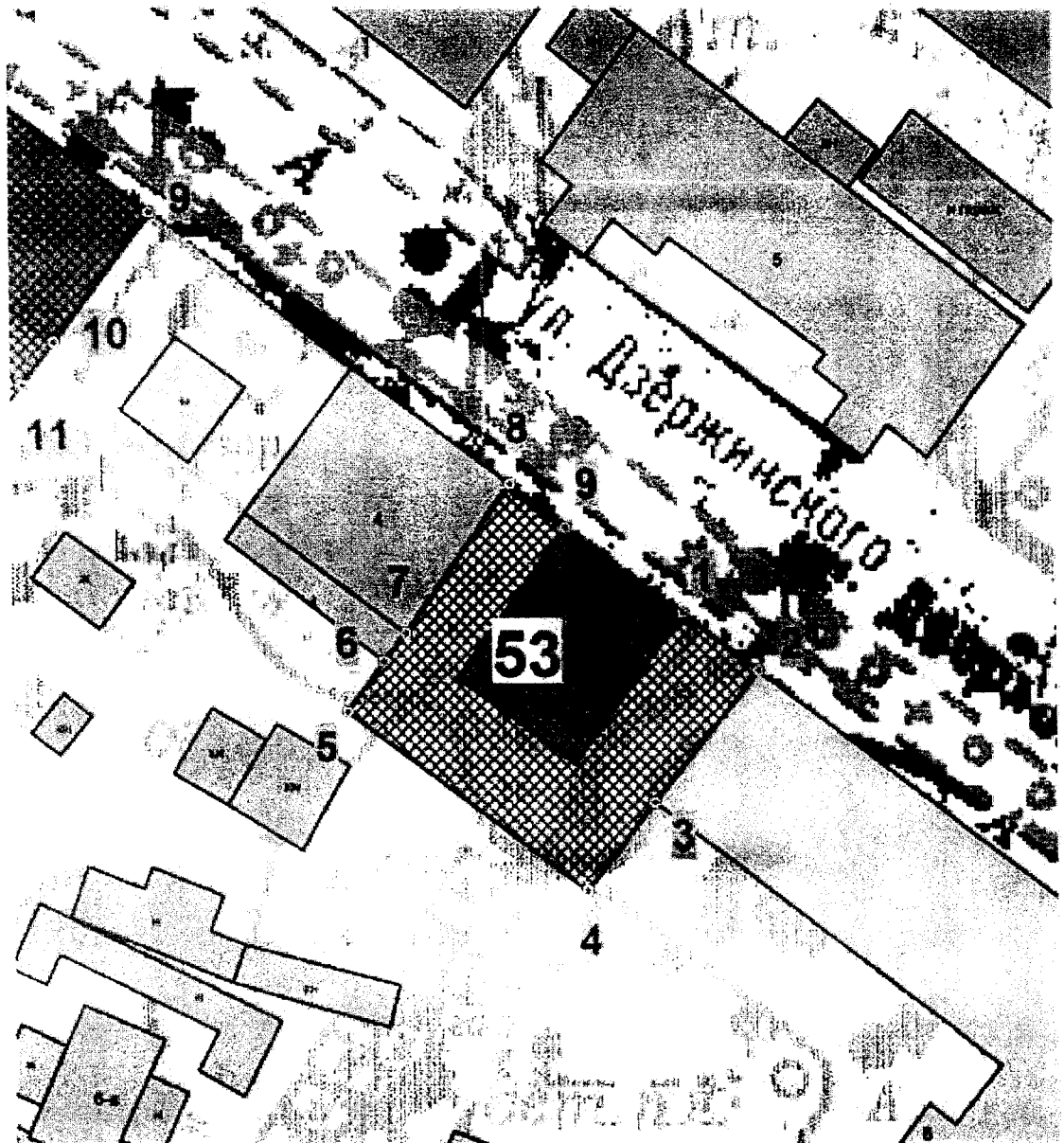


КООРДИНАТЫ ТОЧЕК.

М 1:500

№№ точек	"X"	"Y"	№№ точек	"X"	"Y"
1.	744 348,12	262 283,19	8.	744 380,35	262 277,64
2.	744 347,91	262 287,89	9.	744 375,29	262 277,57
3.	744 351,66	262 287,91	10.	744 375,02	262 270,44
4.	744 367,79	262 288,23	11.	744 366,79	262 270,10
5.	744 372,91	262 288,15	12.	744 354,12	262 269,77
6.	744 373,04	262 286,63	13.	744 348,23	262 269,58
7.	744 380,12	262 286,90	14.	744 348,25	262 270,66

ТЕРРИТОРИЯ ОБЪЕКТА КУЛЬТУРНОГО НАСЛЕДИЯ  
РЕГИОНАЛЬНОГО ЗНАЧЕНИЯ  
ЖИЛОЙ ДОМ С. КУРЮКОВА, XIX в. (1844 г.)  
ул. Дзержинского, 4 (поз. 53).

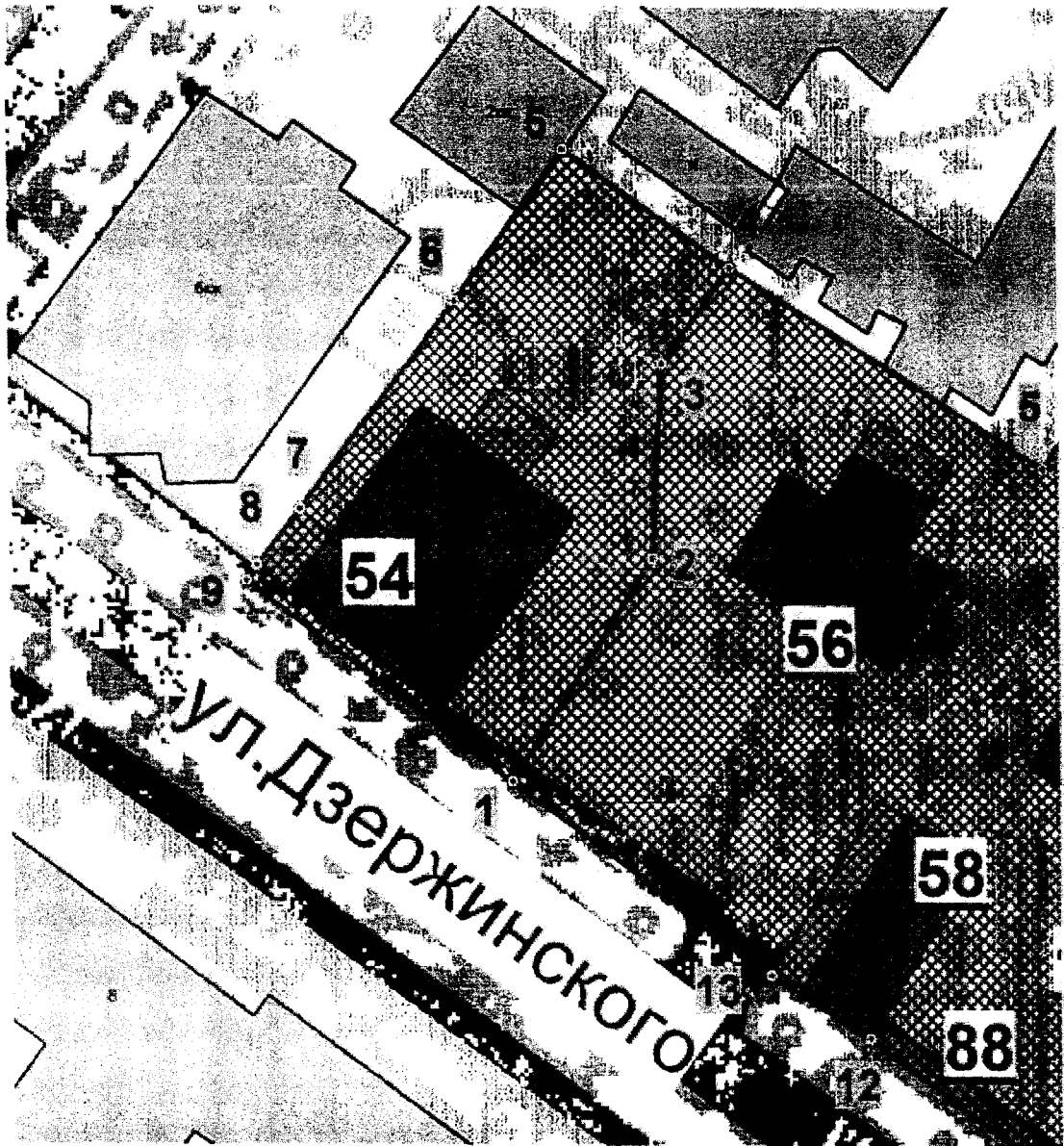


М 1:500

КООРДИНАТЫ ТОЧЕК.

№№ точек	"X"	"Y"	№№ точек	"X"	"Y"
1.	744 051,96	263 001,19	5.	744 044,03	262 974,26
2.	744 047,37	263 007,20	6.	744 048,10	262 977,24
3.	744 036,79	262 998,88	7.	744 050,34	262 979,00
4.	744 029,75	262 993,46	8.	744 062,22	262 987,49
			9.	744 058,79	262 991,88

ТЕРРИТОРИЯ ОБЪЕКТА КУЛЬТУРНОГО НАСЛЕДИЯ  
РЕГИОНАЛЬНОГО ЗНАЧЕНИЯ  
Б. ДОМ АРСЕНЬЯНОВА, XVIII - XIX вв.  
ул. Дзержинского, 13 (поз. 54).

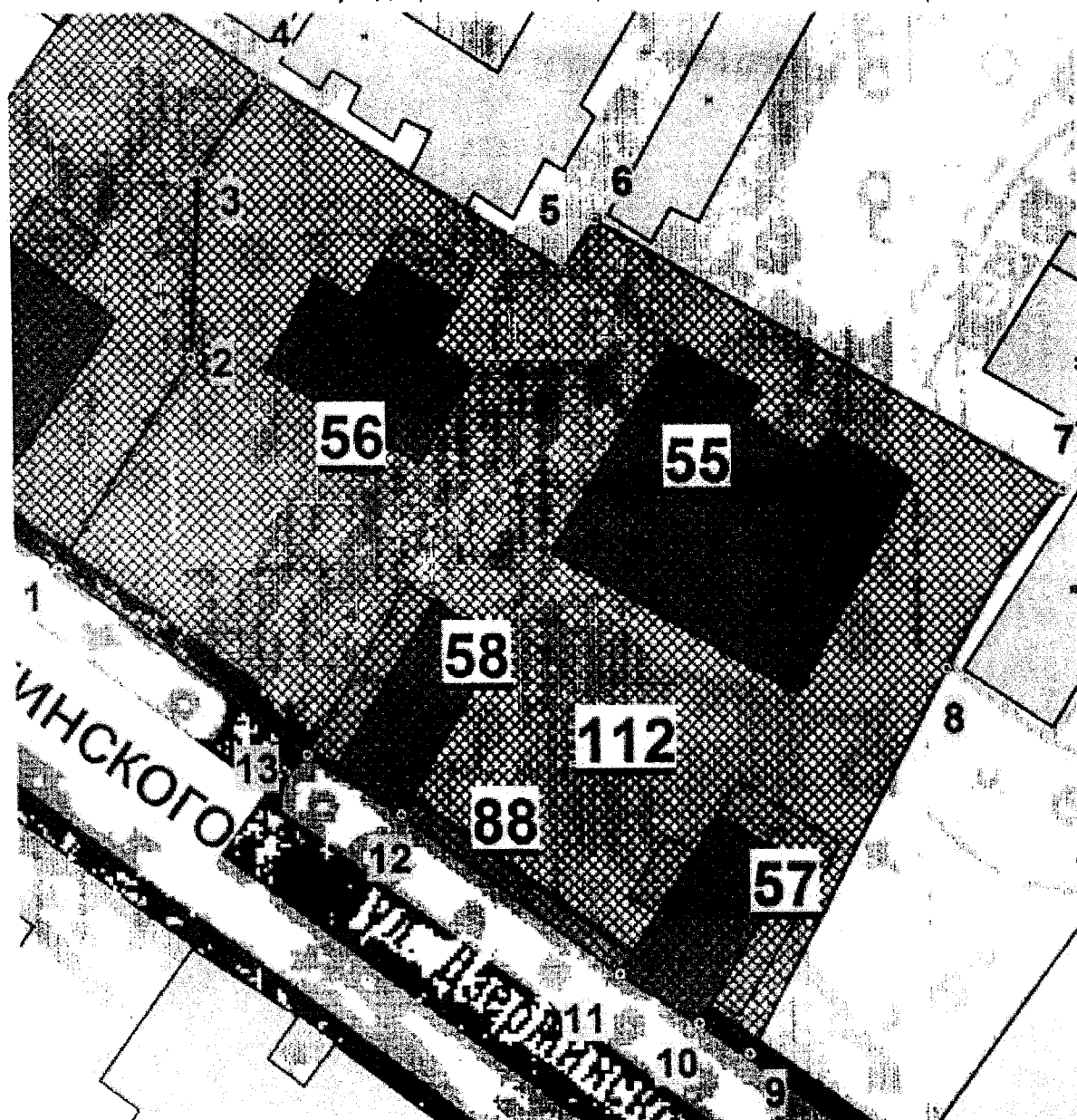


М 1:500

## КОординАТЫ ТОЧЕК.

№№ точек	"X"	"Y"	№№ точек	"X"	"Y"
1.	743 992,97	263 113,18	5.	744 043,15	263 117,43
2.	744 010,62	263 124,44	6.	744 031,10	263 108,78
3.	744 026,09	263 125,22	7.	744 014,51	263 096,39
4.	744 033,74	263 130,69	8.	744 010,07	263 092,87
			9.	744 008,84	263 092,02

ТЕРРИТОРИЯ ОБЪЕКТА КУЛЬТУРНОГО НАСЛЕДИЯ  
РЕГИОНАЛЬНОГО ЗНАЧЕНИЯ  
УСАДЬБА ИВАНА ЛИВЕНЦОВА, кон. XVIII в.  
ул. Дзержинского, 13 (поз. 55; 56; 57; 58; 88; 112).

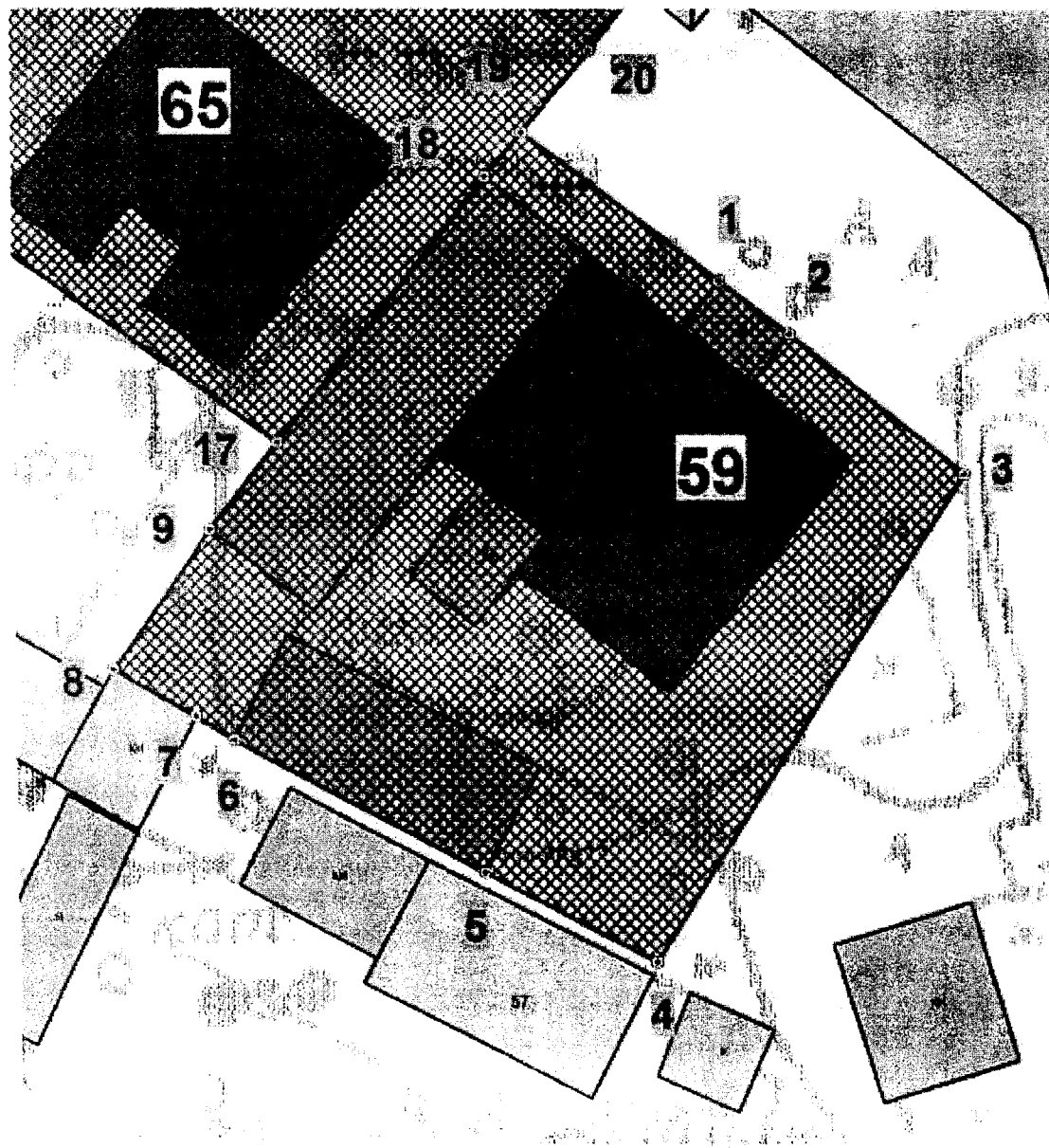


КООРДИНАТЫ ТОЧЕК.

М 1:500

№№ точек	"X"	"Y"	№№ точек	"X"	"Y"
1(54).	743 992,97	263 113,18	7.	743 999,61	263 197,37
2(54).	744 010,62	263 124,44	8.	743 983,95	263 187,73
3(54).	744 026,09	263 125,22	9.	743 952,51	263 170,52
4(54).	744 033,74	263 130,69	10.	743 955,03	263 166,23
5.	744 017,81	263 155,68	11.	743 959,17	263 159,66
6.	744 022,03	263 158,34	12.	743 972,51	263 141,54
			13.	743 977,51	263 133,66

ТЕРРИТОРИЯ ОБЪЕКТА КУЛЬТУРНОГО НАСЛЕДИЯ  
РЕГИОНАЛЬНОГО ЗНАЧЕНИЯ  
ДОМ БЕЗОБРАЗОВА, XIX в.  
ул. Менделеевская, 3 (поз. 59).




КООРДИНАТЫ ТОЧЕК.

М 1:500

№№ точек	"X"	"y"	№№ точек	"X"	"y"
1.	743 860,59	262 919,68	7.	743 825,72	262 877,54
2.	743 856,34	262 925,26	8.	743 829,50	262 871,03
3.	743 845,22	262 939,09	9.	743 840,71	262 878,81
4.	743 806,32	262 914,20	17(11).	743 847,69	262 884,29
5.	743 813,42	262 900,46	18(11).	743 868,87	262 901,01
6.	743 823,82	262 880,60	19(11).	743 872,40	262 903,95

ТЕРРИТОРИЯ ОБЪЕКТА, ОБЛАДАЮЩЕГО ПРИЗНАКАМИ  
 ОБЪЕКТА КУЛЬТУРНОГО НАСЛЕДИЯ  
 АДМИНИСТРАТИВНОЕ ЗДАНИЕ, XIX в.  
 (ГОРОДСКАЯ УСАДЬБА, XVIII - XIX вв.)  
 ул. Менделеевская, 4 (поз. 60; 115; 116; 117; 118).




КООРДИНАТЫ ТОЧЕК.

М 1:500

№№ точек	"X"	"Y"	№№ точек	"X"	"Y"
1.	743 982,53	262 892,11	10.	744 037,33	262 896,13
2.	743 984,83	262 887,38	16(89)	744 015,23	262 928,16
3.	743 989,71	262 881,41	15(89).	744 014,45	262 927,61
4.	743 993,68	262 878,79	14(89).	744 005,96	262 920,97
5.	744 001,70	262 869,40	13(89).	744 001,09	262 917,18
6.	744 009,53	262 876,05	12(89).	744 003,22	262 914,50
7.	744 013,21	262 879,12	11(89).	743 989,63	262 903,81
8.	744 027,71	262 890,41	10(89).	743 979,55	262 895,65
9.	744 028,82	262 888,95			

ТЕРРИТОРИЯ ОБЪЕКТА, ОБЛАДАЮЩЕГО ПРИЗНАКАМИ  
 ОБЪЕКТА КУЛЬТУРНОГО НАСЛЕДИЯ  
 УСАДЬБА ЛОПАТИНА, XVIII - XIX вв.  
 ул. Менделеевская, 6 угол пер. Садовый, 11  
 (поз. 61; 62; 119; 120; 121; 122).




КООРДИНАТЫ ТОЧЕК.

М 1:500

№№ ТОЧЕК	"X"	"Y"	№№ ТОЧЕК	"X"	"Y"
1.	744 021,93	262 845,88	8.	744 050,56	262 878,60
2.	744 025,88	262 841,19	10(207).	744 037,33	262 896,13
3.	744 034,91	262 830,35	9(207).	744 028,82	262 888,95
4.	744 062,20	262 853,70	8(207).	744 027,71	262 890,41
5.	744 071,07	262 861,20	7(207).	744 013,21	262 879,12
6.	744 063,89	262 869,84	6(207).	744 009,53	262 876,05
7.	744 054,78	262 881,88	5(207).	744 001,70	262 869,40



ТЕРРИТОРИЯ ОБЪЕКТА КУЛЬТУРНОГО НАСЛЕДИЯ  
РЕГИОНАЛЬНОГО ЗНАЧЕНИЯ  
ШКОЛА ФЗУ № 1, 1932 г.  
ул. Металлистов, 2-а (поз. 71).

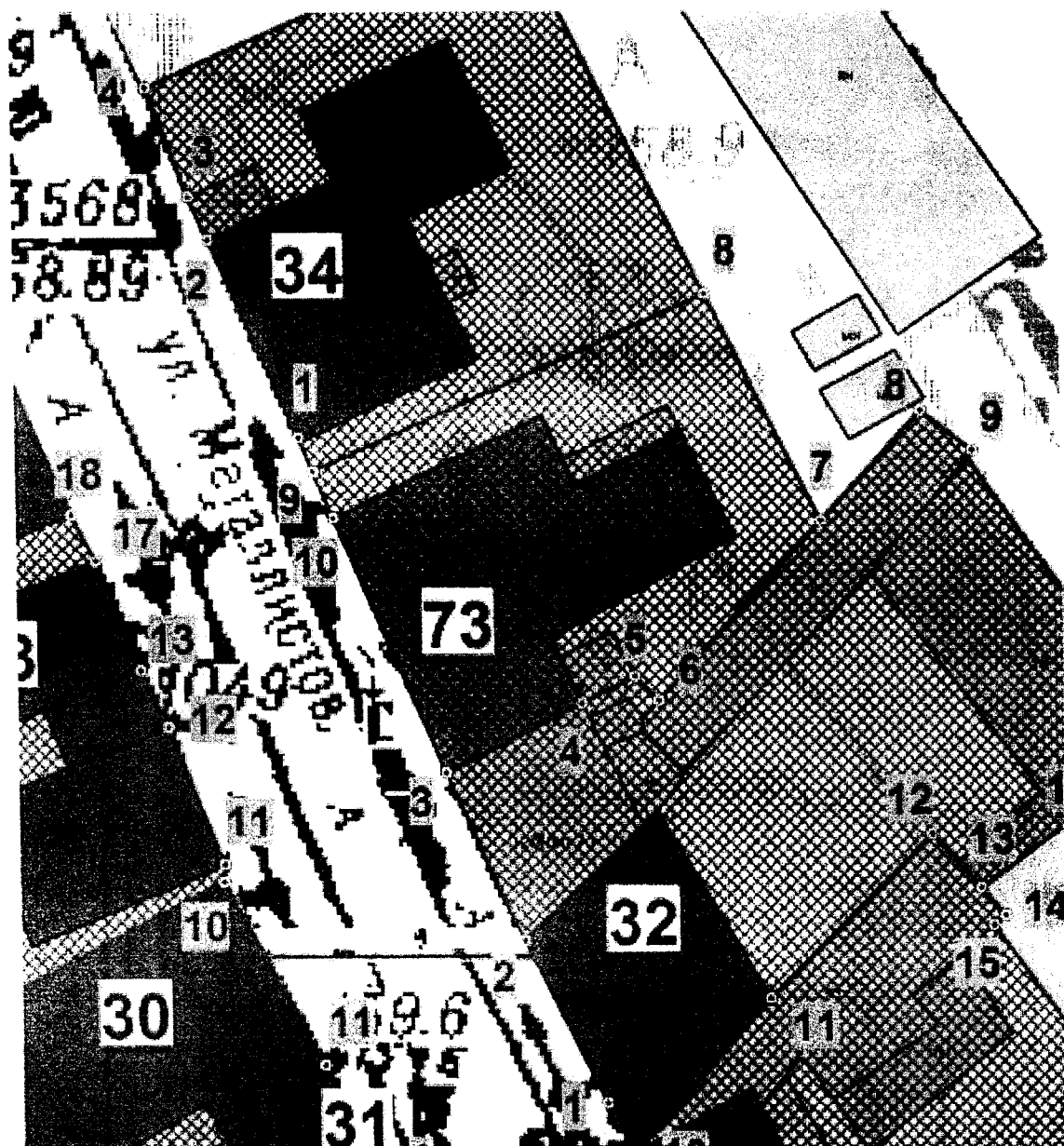


М 1:500

КООРДИНАТЫ ТОЧЕК.

№№ точек	"X"	"Y"	№№ точек	"X"	"Y"
1.	744 432,38	262 587,29	4.	744 521,01	262 582,45
2.	744 494,96	262 556,39	28(1).	744 470,95	262 649,49
3.	744 498,04	262 559,66	27(1).	744 416,29	262 608,13

ТЕРРИТОРИЯ ОБЪЕКТА КУЛЬТУРНОГО НАСЛЕДИЯ  
РЕГИОНАЛЬНОГО ЗНАЧЕНИЯ  
ЖИЛОЙ ДОМ С ЛАВКОЙ ЛИВЕНЦОВА, XIX в.  
ул. Metallистов, 20 (лит. Б, В) (поз. 73).

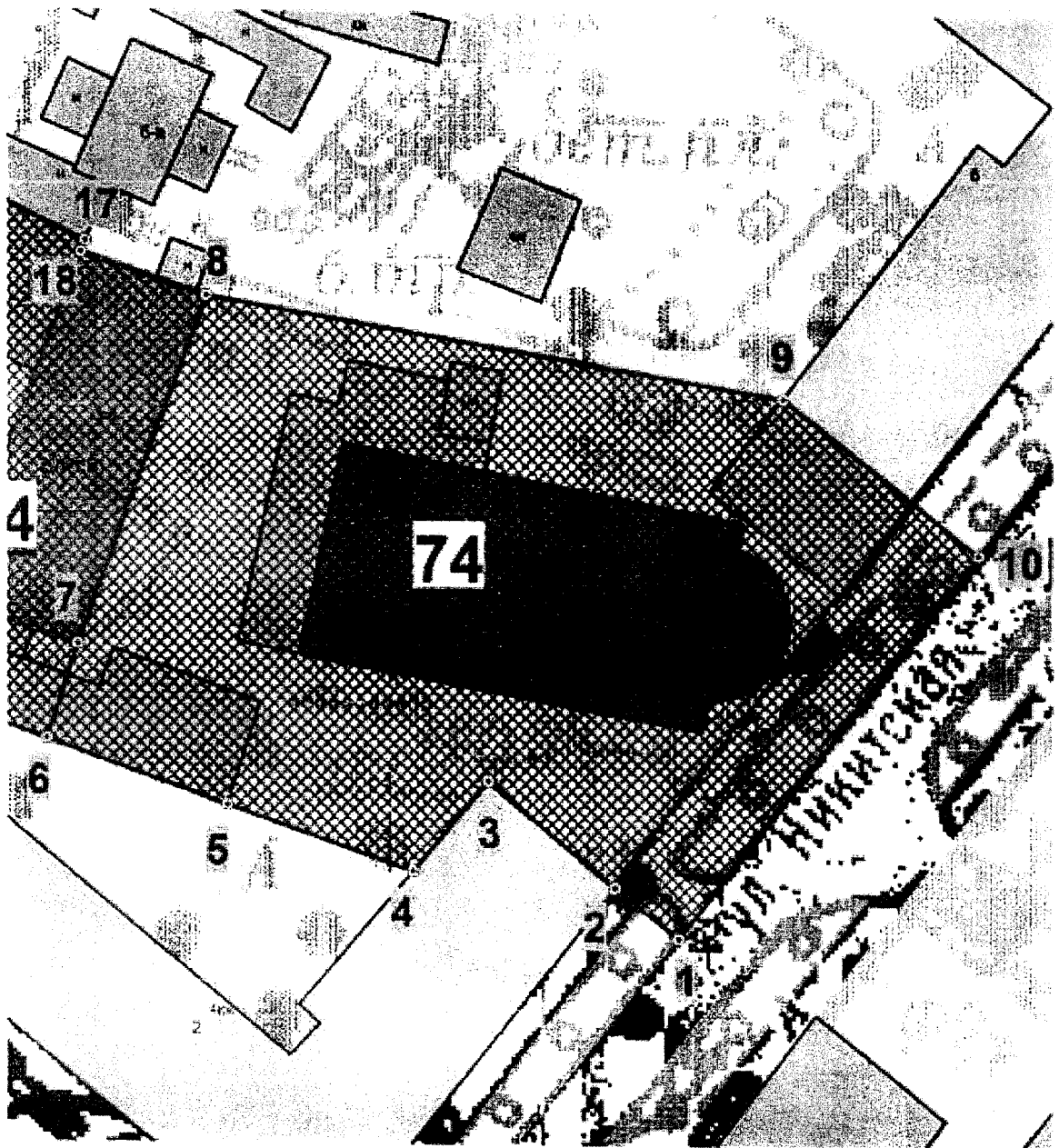


M 1:500

КООРДИНАТЫ ТОЧЕК.

№№ точек	"X"	"y"	№№ точек	"X"	"y"
3(32).	744 738,93	262 436,39	7(32).	744 758,90	262 466,60
4(32).	744 744,46	262 447,31	8.	744 776,98	262 457,48
5(32).	744 746,56	262 451,60	9.	744 762,92	262 426,10
6(32).	744 744,67	262 453,47	10.	744 759,15	262 427,69

ТЕРРИТОРИЯ ОБЪЕКТА КУЛЬТУРНОГО НАСЛЕДИЯ  
РЕГИОНАЛЬНОГО ЗНАЧЕНИЯ  
ЦЕРКОВЬ НИКИТСКАЯ, XIX в.  
ул. Никитская, 6 (поз. 74).




М 1:500

## КООРДИНАТЫ ТОЧЕК

№№ точек	"X"	"Y"	№№ точек	"X"	"Y"
1.	743 949,13	262 996,63	6.	743 964,78	262 946,32
2.	743 953,11	262 991,60	7.	743 972,34	262 948,80
3.	743 961,60	262 981,41	8.	744 000,26	262 958,99
4.	743 954,38	262 975,31	9.	743 992,27	263 004,91
5.	743 959,54	262 960,64	10.	743 979,96	263 020,62

ТЕРРИТОРИЯ ОБЪЕКТА КУЛЬТУРНОГО НАСЛЕДИЯ  
РЕГИОНАЛЬНОГО ЗНАЧЕНИЯ  
ЖИЛОЙ ДОМ КУПЦА И. С. ЛОМОВА, XIX в.  
ул. Революции, 4 (поз. 75).

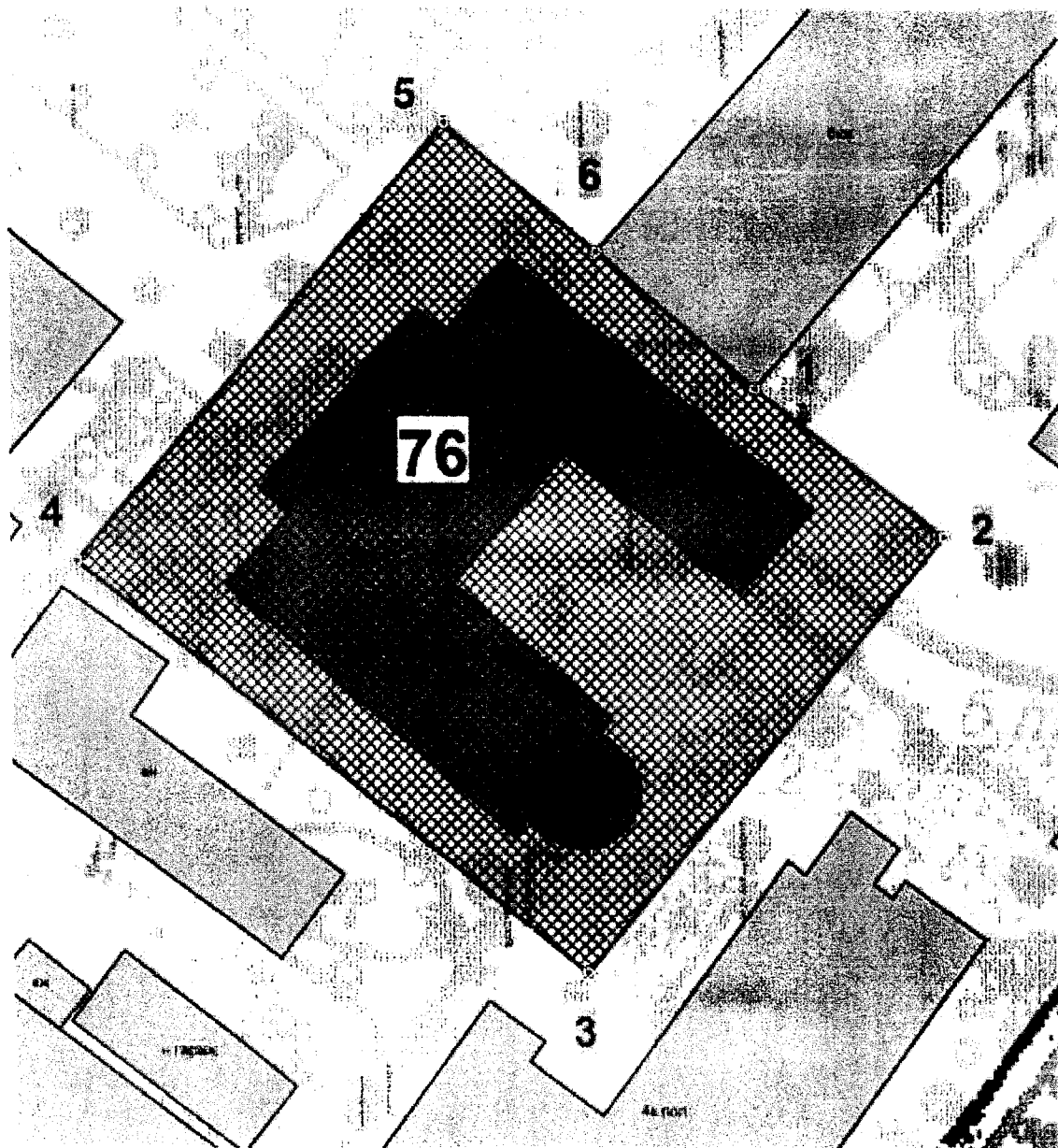


КООРДИНАТЫ ТОЧЕК.

М 1:500

№№ точек	"X"	"Y"	№№ точек	"X"	"Y"
1.	744 267,88	262 329,06	10.	744 284,28	262 249,36
2.	744 266,75	262 320,42	11.	744 285,10	262 255,72
3.	744 263,64	262 298,83	12.	744 288,27	262 279,57
4.	744 261,14	262 278,53	13.	744 301,87	262 281,57
5.	744 258,55	262 258,23	14.	744 302,74	262 345,43
6.	744 257,25	262 249,17	17(37).	744 302,59	262 352,03
7.	744 256,67	262 244,00	16(37).	744 284,67	262 351,95
8.	744 283,52	262 242,81	15(37).	744 284,27	262 352,94
9.	744 283,87	262 246,67	14(37).	744 270,25	262 353,50

ТЕРРИТОРИЯ ОБЪЕКТА КУЛЬТУРНОГО НАСЛЕДИЯ  
РЕГИОНАЛЬНОГО ЗНАЧЕНИЯ  
АРХИЕРЕЙСКАЯ РИЗНИЦА, XIX в.  
пер. Садовый, 1 строение 1 (поз. 76).

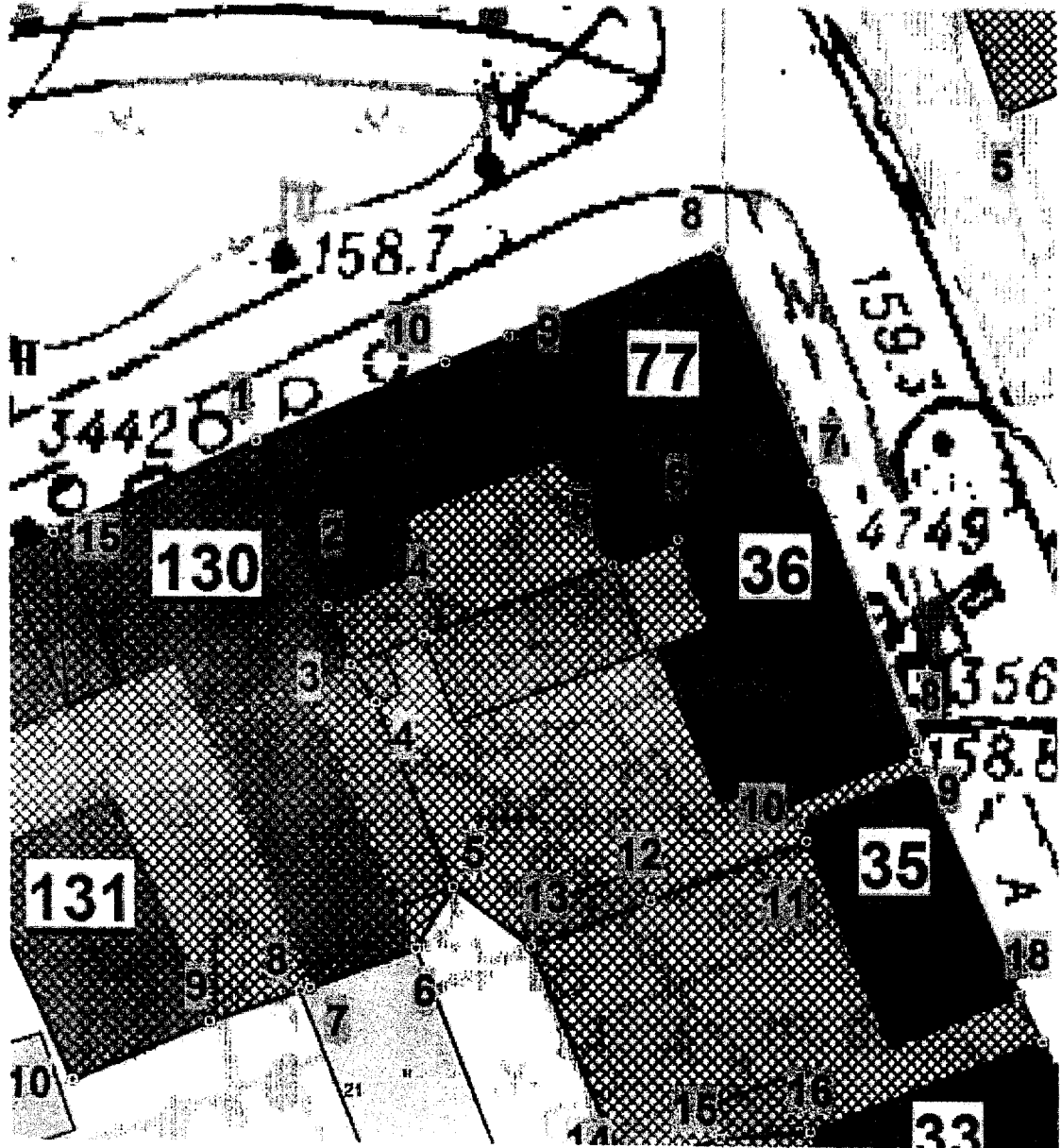


М 1:500

## КООРДИНАТЫ ТОЧЕК.

№№ точек	"X"	"Y"	№№ точек	"X"	"Y"
1.	744 136,78	263 070,16	4.	744 122,92	263 016,30
2.	744 125,03	263 085,21	5.	744 157,76	263 045,65
3.	744 090,44	263 056,65	6.	744 147,58	263 057,67

ТЕРРИТОРИЯ ОБЪЕКТА КУЛЬТУРНОГО НАСЛЕДИЯ  
РЕГИОНАЛЬНОГО ЗНАЧЕНИЯ  
ДОМ Е. Х. КУЧИНА, посл. четв. XIX в.  
ул. Советская, 1 угол ул. Metallистов, 25 (поз. 77).

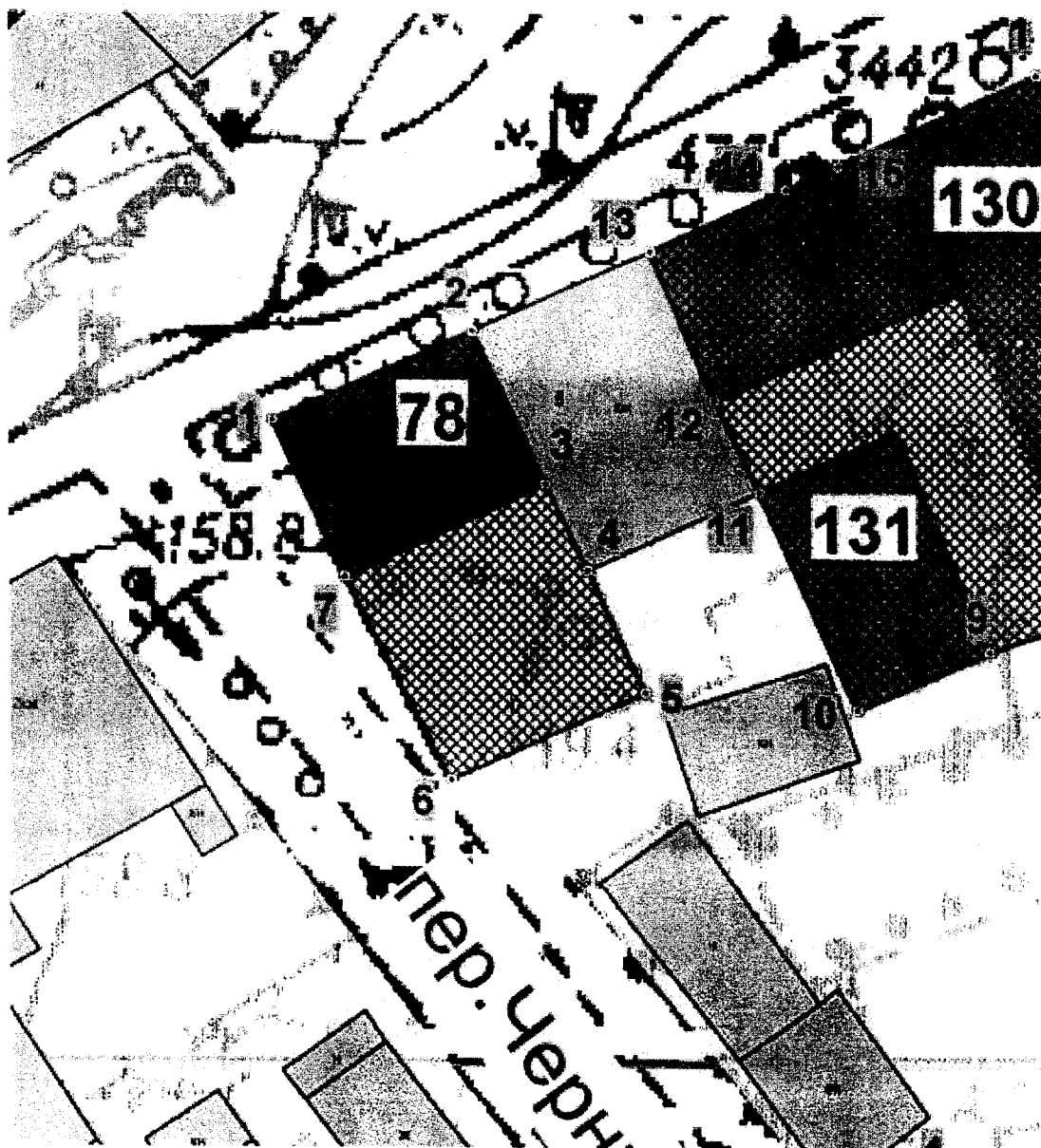


М 1:500

КООРДИНАТЫ ТОЧЕК.

№№ точек	"X"	"Y"	№№ точек	"X"	"Y"
1.	744 802,94	262 346,82	6.	744 795,44	262 379,63
2.	744 789,80	262 351,76	7.	744 800,07	262 390,34
3.	744 785,20	262 353,59	8.	744 818,44	262 382,95
4.	744 787,61	262 359,37	9.	744 811,41	262 366,21
5.	744 793,31	262 374,49	10.	744 809,26	262 361,09

ТЕРРИТОРИЯ ОБЪЕКТА КУЛЬТУРНОГО НАСЛЕДИЯ  
РЕГИОНАЛЬНОГО ЗНАЧЕНИЯ  
ЖИЛОЙ ДОМ А. С. ПАЛУТИНА, XVIII в.  
ул. Советская, 5 (поз. 78).

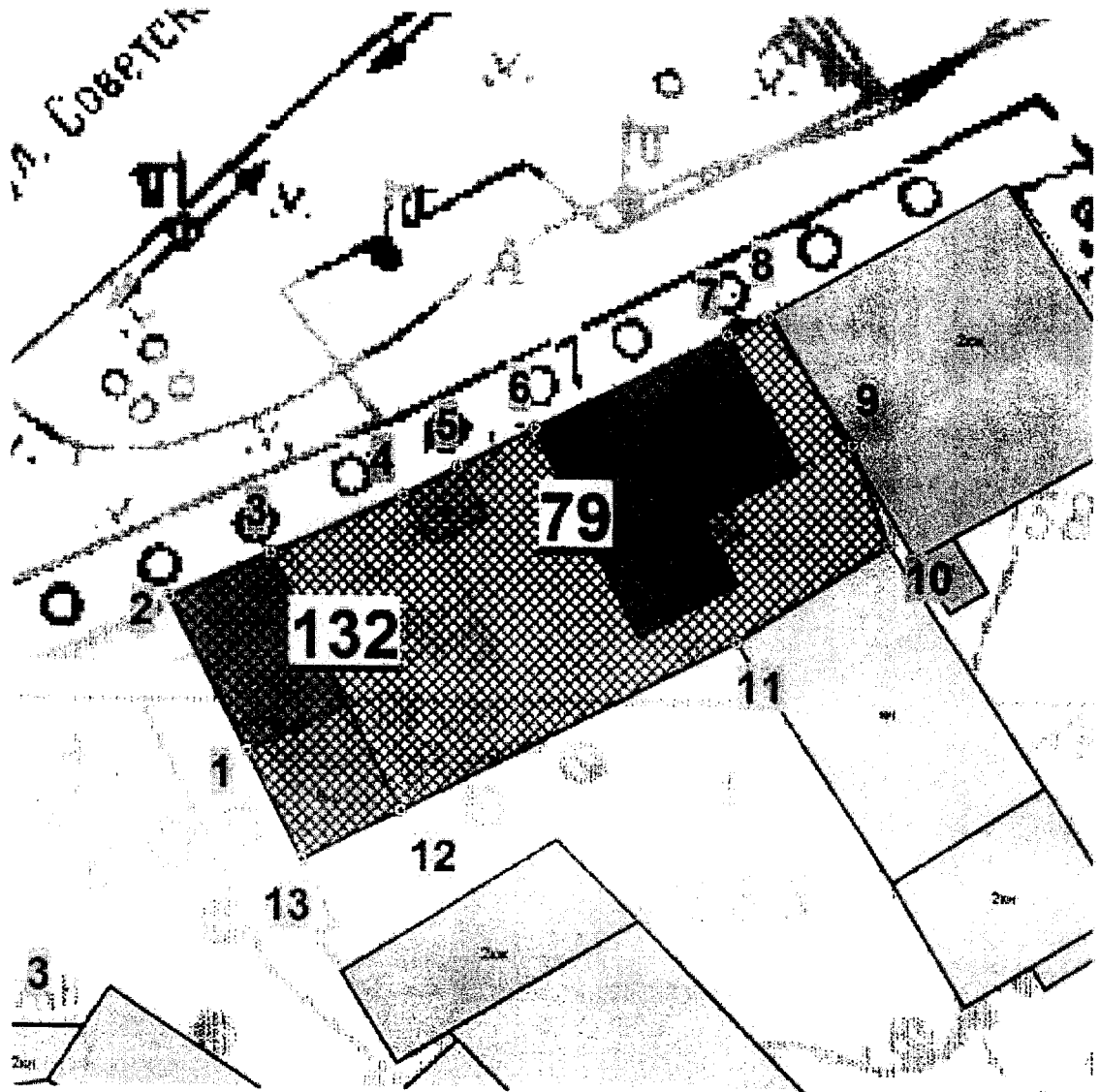


M 1:500

КООРДИНАТЫ ТОЧЕК.

№№ точек	"X"	"y"	№№ точек	"X"	"y"
1.	744 775,14	262 284,46	4.	744 763,25	262 309,89
2.	744 782,31	262 300,59	5.	744 753,52	262 314,49
3.	744 770,15	262 306,50	6.	744 746,44	262 298,83
			7.	744 762,64	262 290,30

ТЕРРИТОРИЯ ОБЪЕКТА КУЛЬТУРНОГО НАСЛЕДИЯ  
РЕГИОНАЛЬНОГО ЗНАЧЕНИЯ  
ЖИЛОЙ ДОМ Л. И. МАЛИКОВА, XVIII в.  
И ОБЪЕКТА, ОБЛАДАЮЩЕГО ПРИЗНАКАМИ  
ОБЪЕКТА КУЛЬТУРНОГО НАСЛЕДИЯ  
ТОГОВАЯ ЛАВКА Л. И. МАЛИКОВА (?), кон. XIX - нач. XX вв.  
ул. Советская, 9, 11 (поз. 79, 132).



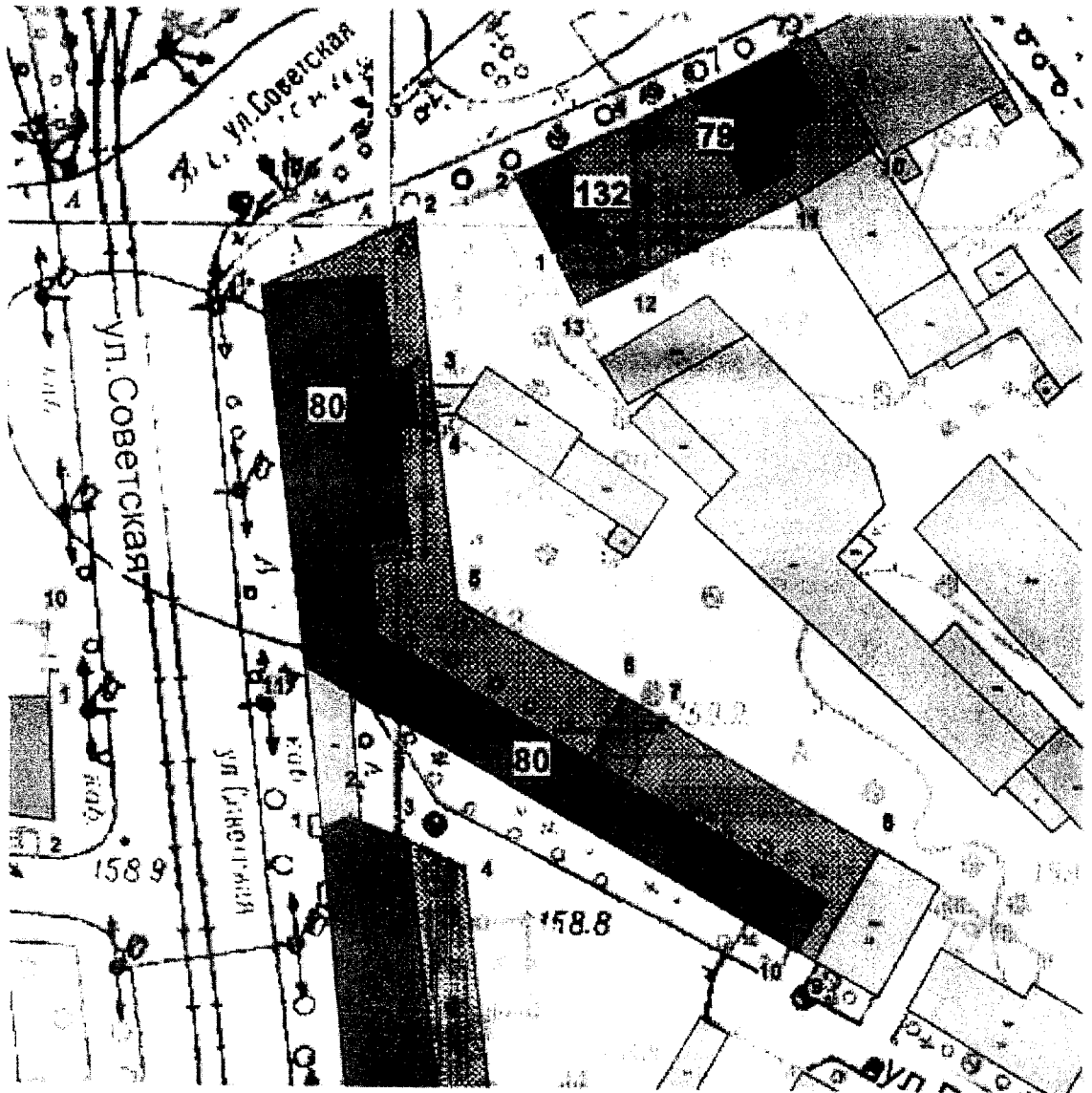
КООРДИНАТЫ ТОЧЕК.

М 1:500

№№ ТОЧЕК	"X"	"Y"	№№ ТОЧЕК	"X"	"Y"
1.	744 720,01	262 208,65	7.	744 752,27	262 245,73
2.	744 731,75	262 202,77	8.	744 753,89	262 248,81
3.	744 735,18	262 210,45	9.	744 743,95	262 255,40
4.	744 739,76	262 220,73	10.	744 736,19	262 258,14
5.	744 741,96	262 224,89	11.	744 728,71	262 246,42
6.	744 744,98	262 230,92	12.	744 715,48	262 220,52
			13.	744 711,68	262 212,84



ТЕРРИТОРИЯ ОБЪЕКТА КУЛЬТУРНОГО НАСЛЕДИЯ  
РЕГИОНАЛЬНОГО ЗНАЧЕНИЯ  
ЕПАРХИАЛЬНОЕ ЖЕНСКОЕ УЧИЛИЩЕ С ЖИЛЫМ ДОМОМ  
И ЛАВКОЙ СО ДВОРА, XIX в.  
ул. Советская, 11 (поз. 80).

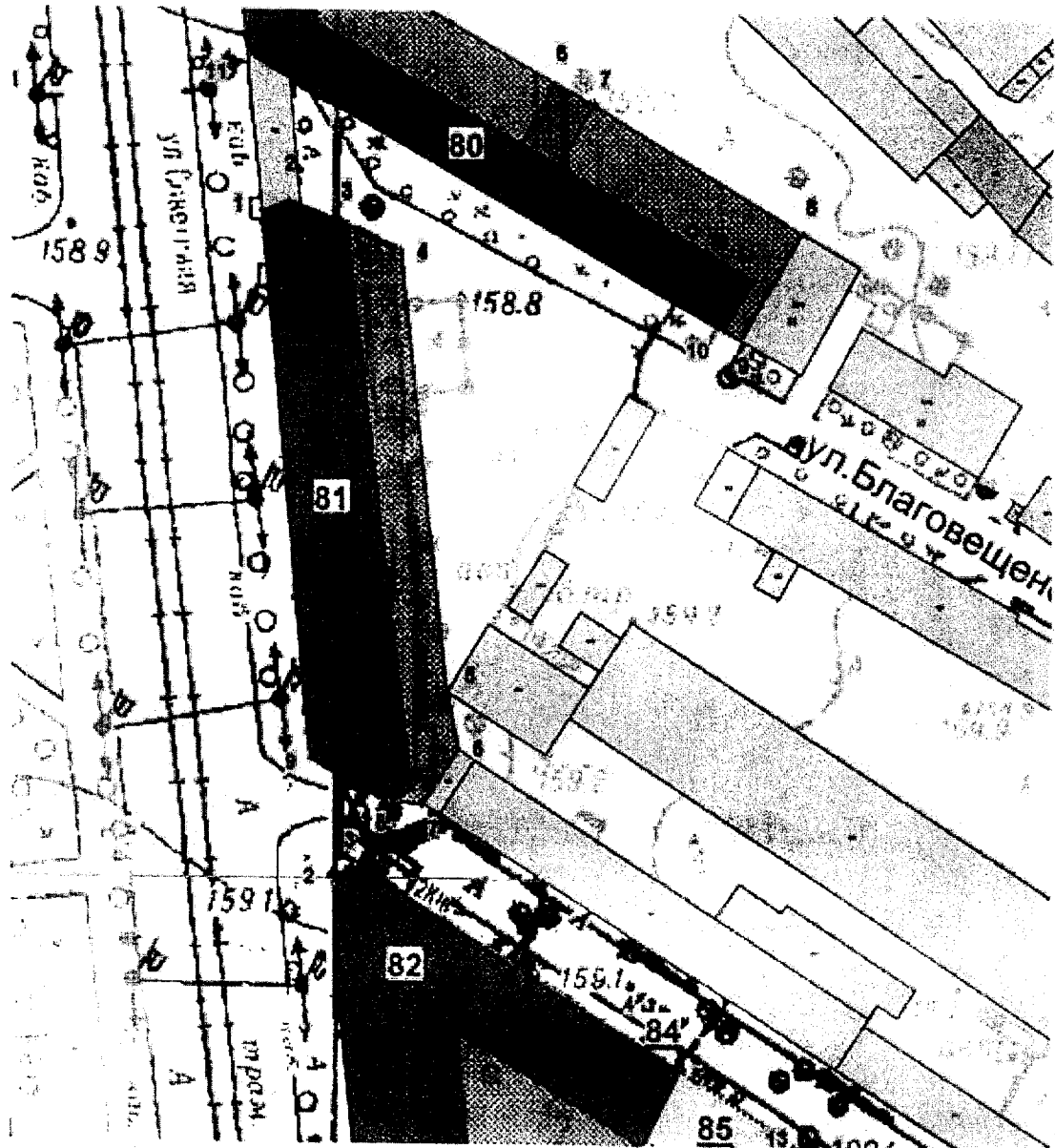


М 1:1000

КООРДИНАТЫ ТОЧЕК.

№№ точек	"X"	"Y"	№№ точек	"X"	"Y"
1.	744 714,12	262 163,33	6.	744 651,16	262 219,41
2.	744 724,82	262 187,12	7.	744 647,73	262 225,68
3.	744 698,79	262 189,85	8.	744 627,50	262 259,08
4.	744 693,25	262 190,56	9.	744 610,36	262 249,20
5.	744 665,79	262 193,60	10.	744 611,78	262 246,52
			11.	744 655,30	262 170,01

ТЕРРИТОРИЯ ОБЪЕКТА КУЛЬТУРНОГО НАСЛЕДИЯ  
РЕГИОНАЛЬНОГО ЗНАЧЕНИЯ  
ТОРГОВЫЕ РЯДЫ, XIX в.  
ул. Советская, 13 (поз. 81).

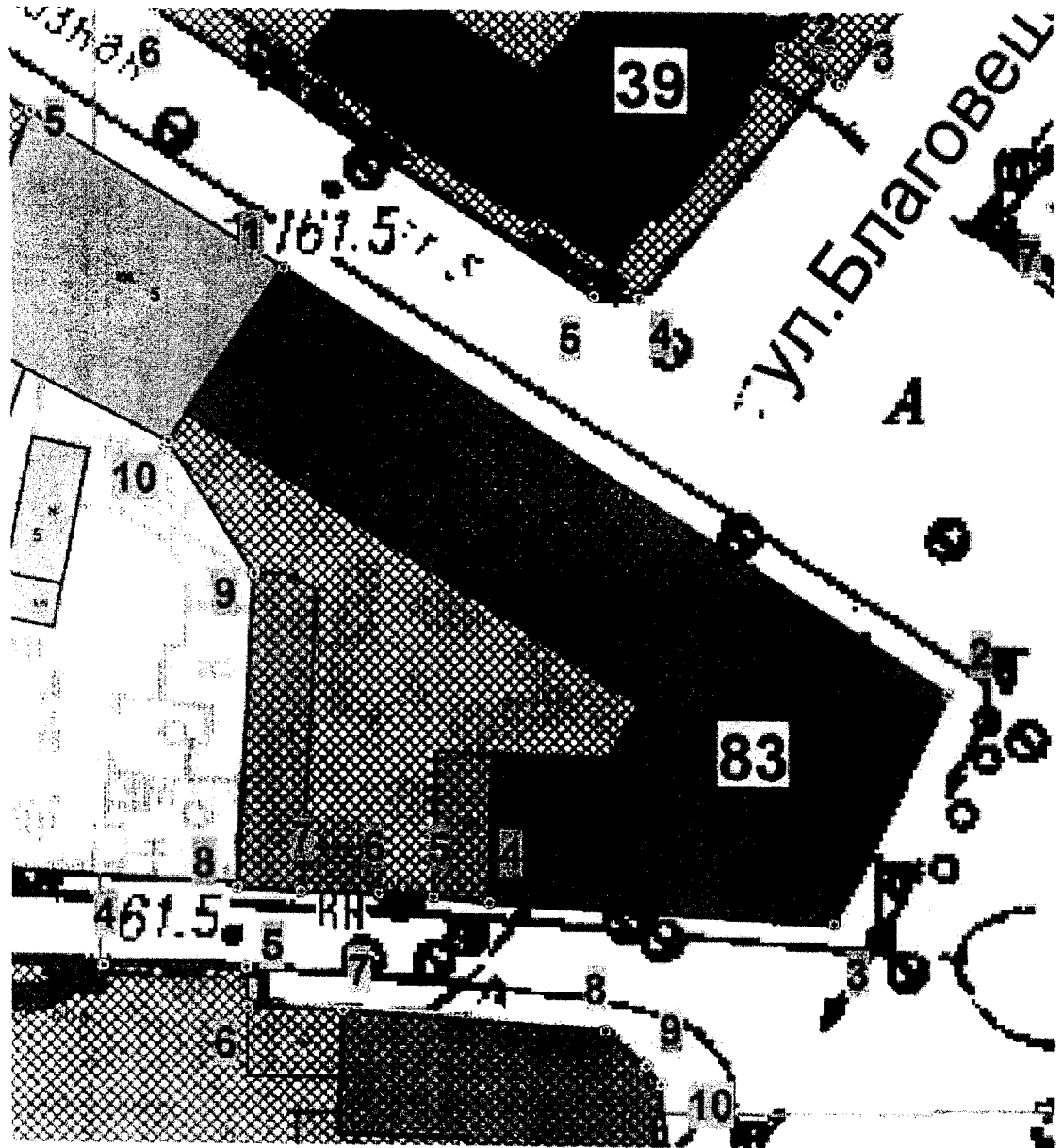


М 1:1000

КООРДИНАТЫ ТОЧЕК.

№№ ТОЧЕК	"X"	"y"	№№ ТОЧЕК	"X"	"y"
1.	744 630,21	262 172,42	6.	744 544,48	262 204,23
2.	744 631,98	262 176,95	7.	744 535,72	262 198,62
3.	744 628,29	262 185,95	8.	744 535,92	262 192,84
4.	744 624,38	262 194,66	9.	744 542,79	262 180,34
5.	744 553,57	262 202,36			

ТЕРРИТОРИЯ ОБЪЕКТА КУЛЬТУРНОГО НАСЛЕДИЯ  
РЕГИОНАЛЬНОГО ЗНАЧЕНИЯ  
ЖИЛОЙ ДОМ; УЧЕБНОЕ ЗАВЕДЕНИЕ, XVIII - XIX вв.  
ДВОРЕЦ ТРУДА, 1920 г.  
ул. Союзная, 1 (поз. 83);

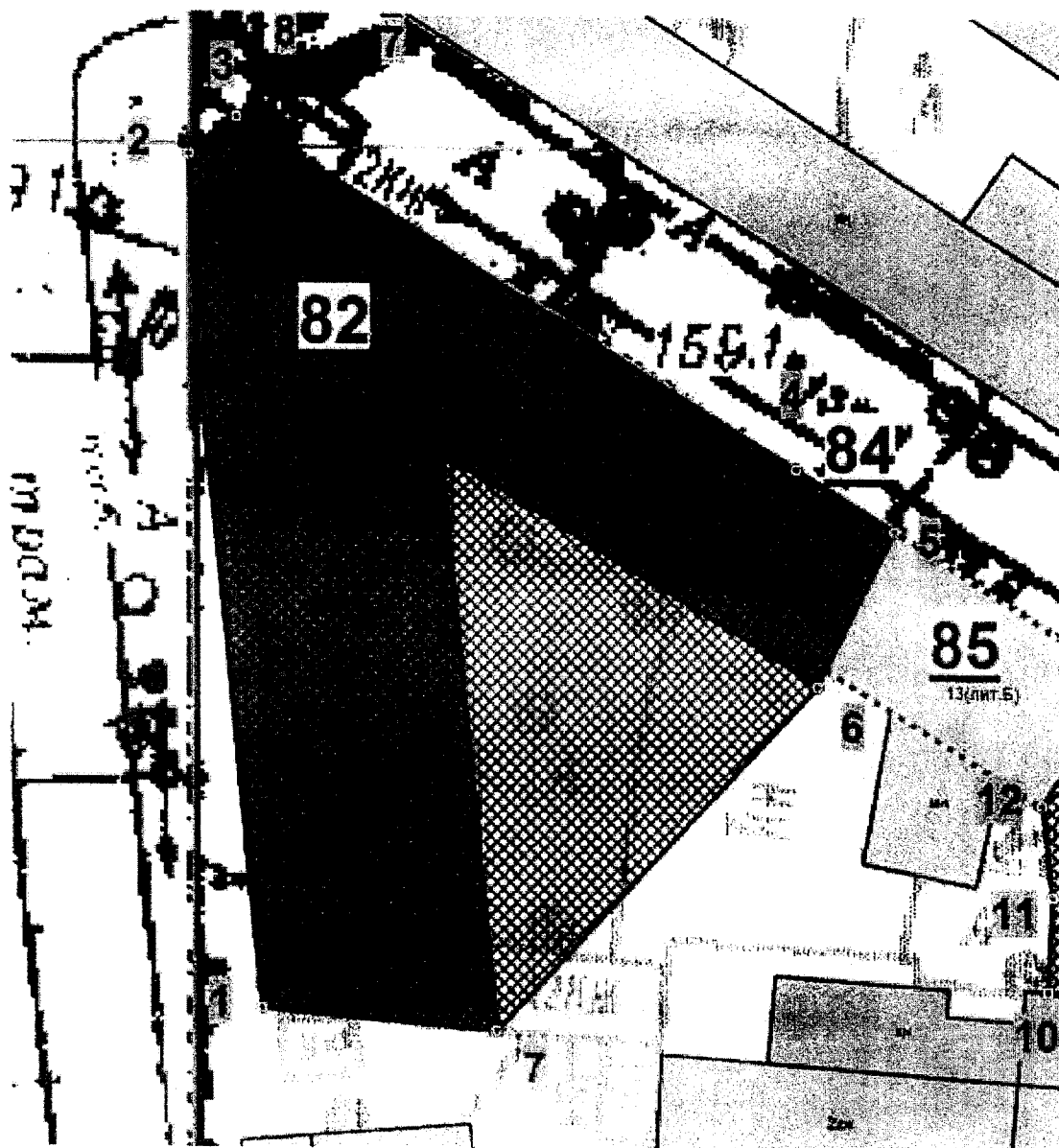


М 1:500

КООРДИНАТЫ ТОЧЕК.

№№ ТОЧЕК	"X"	"Y"	№№ ТОЧЕК	"X"	"Y"
1.	743 391,38	262 393,63	6.	743 341,60	262 407,20
2.	743 357,77	262 452,79	7.	743 341,71	262 400,99
3.	743 339,41	262 443,59	8.	743 341,99	262 395,88
4.	743 340,90	262 416,05	9.	743 366,93	262 397,28
5.	743 341,31	262 411,57	10.	743 377,47	262 390,47

ТЕРРИТОРИЯ ОБЪЕКТОВ КУЛЬТУРНОГО НАСЛЕДИЯ  
РЕГИОНАЛЬНОГО ЗНАЧЕНИЯ  
АДМИНИСТРАТИВНОЕ ЗДАНИЕ, XVIII - XIX в.  
ул. Советская, 15 (поз. 82).  
БЫВШИЕ ТОРГОВЫЕ РЯДЫ, XIX в.  
ул. Союзная, 13 (поз. 84).




КООРДИНАТЫ ТОЧЕК.

М 1:500

№№ точек	"X"	"Y"	№№ точек	"X"	"Y"
1.	744 455,57	262 189,92	4.	744 498,38	262 232,10
2.	744 522,90	262 184,18	5.	744 493,50	262 239,95
3.	744 525,81	262 187,88	6.	744 481,21	262 233,82
			7.	744 453,87	262 208,47

ТЕРРИТОРИЯ ОБЪЕКТА КУЛЬТУРНОГО НАСЛЕДИЯ  
РЕГИОНАЛЬНОГО ЗНАЧЕНИЯ  
ЖИЛОЙ ДОМ КУПЦА АКСЕНОВА, XIX в.  
ул. Тургеневская, 5 (поз. 86)..

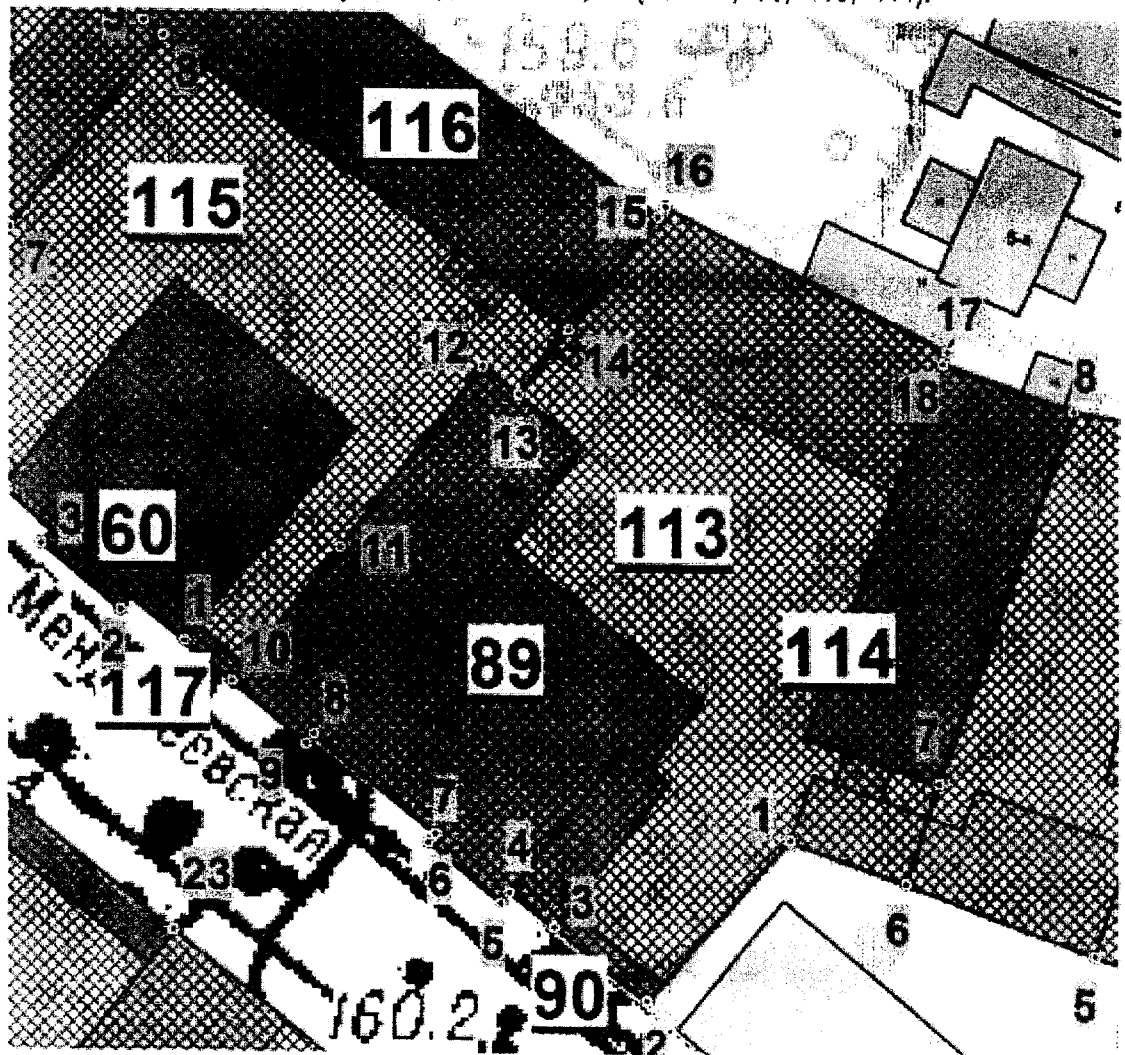


КООРДИНАТЫ ТОЧЕК.

М 1:500

№№ точек	"X"	"Y"	№№ точек	"X"	"Y"
1.	743 990,66	262 772,55	8.	743 985,98	262 728,78
2.	744 014,50	262 740,55	9.	743 978,00	262 741,83
3.	744 022,49	262 727,69	10.	743 967,10	262 758,85
4.	744 017,50	262 724,61	13(211).	743 977,43	262 765,49
5.	743 999,96	262 713,55	14(211).	743 985,45	262 770,88
6.	743 835,75	262 711,76	15(211).	743 989,86	262 773,81
7.	743 986,74	262 729,26			

ТЕРРИТОРИЯ ВЫЯВЛЕННОГО ОБЪЕКТА  
КУЛЬТУРНОГО НАСЛЕДИЯ  
УСАДЬБА САВИЩЕВЫХ (ПЛАТОНОВЫХ), кон. XIX - нач. XX вв.  
ул. Менделеевская, 2 (поз. 89; 90; 113; 114).

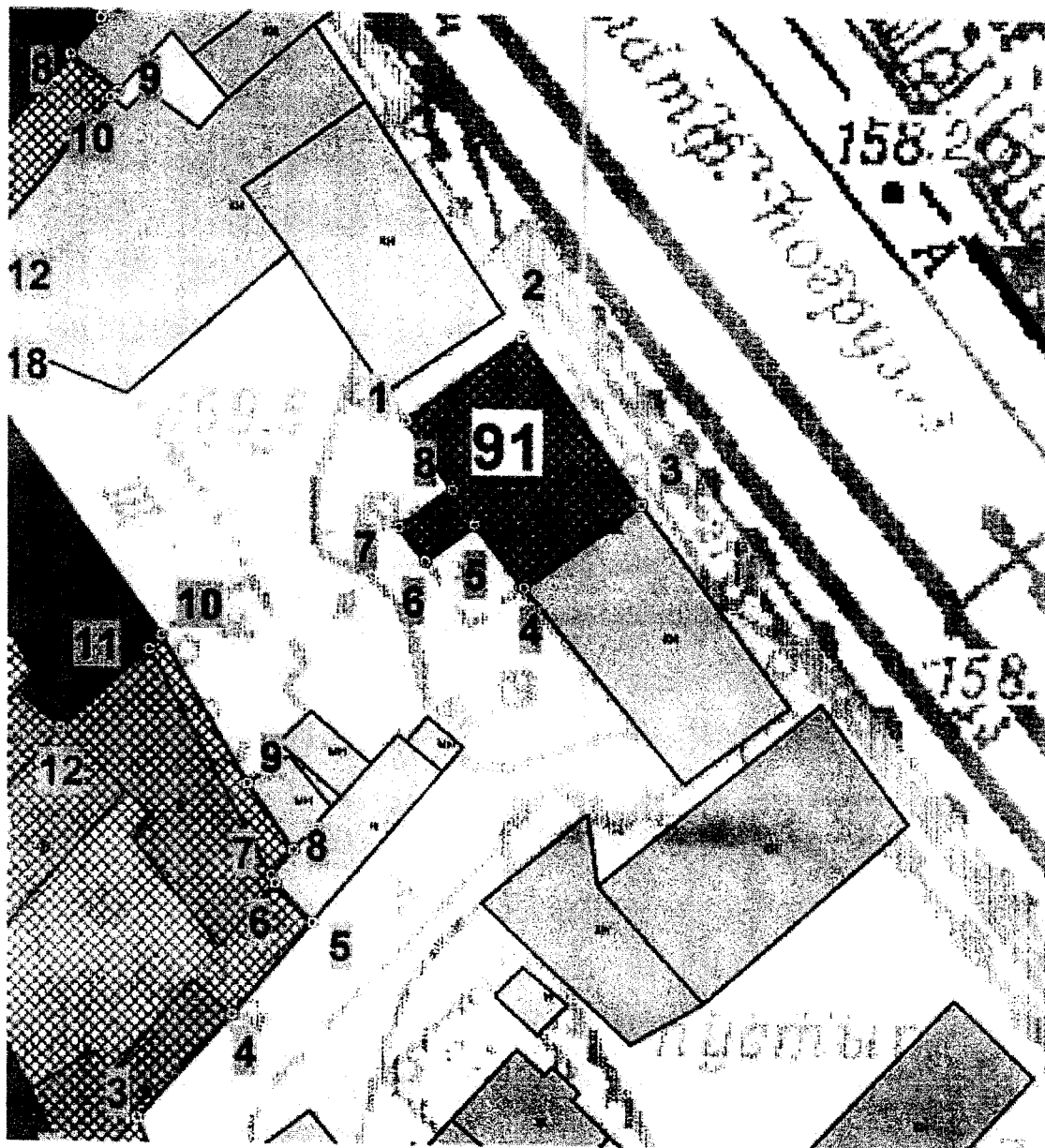


КООРДИНАТЫ ТОЧЕК.

М 1:500

№№ точек	"X"	"Y"	№№ точек	"X"	"Y"
1.	743 967,96	262 937,58	12.	744 003,22	262 914,50
2.	743 955,85	262 926,90	13.	744 001,09	262 917,18
3.	743 961,32	262 919,96	14.	744 005,96	262 920,97
4.	743 963,92	262 916,53	15.	744 014,45	262 927,61
5.	743 963,12	262 915,88	16.	744 015,23	262 928,16
6.	743 967,59	262 910,43	17.	744 004,60	262 949,43
7.	743 968,22	262 910,93	18.	744 003,72	262 949,06
8.	743 975,62	262 901,80	8(74).	744 000,26	262 958,99
9.	743 974,94	262 901,22	7(74).	743 972,34	262 948,80
10.	743 979,55	262 895,65	6(74).	743 964,78	262 946,32
11.	743 989,63	262 903,81			

ТЕРРИТОРИЯ ВЫЯВЛЕННОГО  
 ОБЪЕКТА КУЛЬТУРНОГО НАСЛЕДИЯ  
 ДОМ ЖИЛОЙ, кон. XVIII в.; XIX в.  
 ул. Металлистов, 8-а (поз. 91).

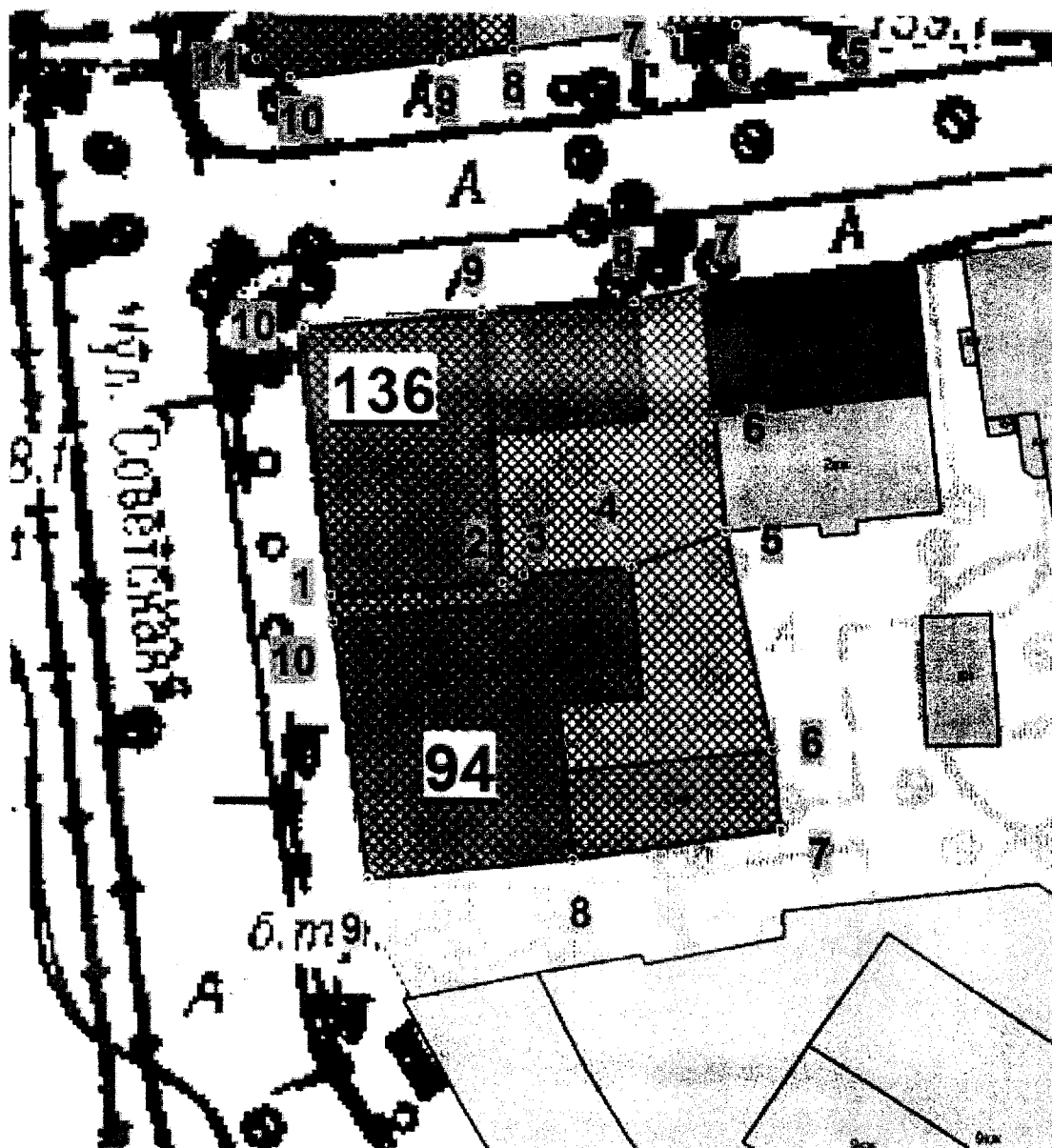


М 1:500

КООРДИНАТЫ ТОЧЕК.

№№ точек	"X"	"Y"	№№ точек	"X"	"Y"
1.	744 617,52	262 569,89	5.	744 609,28	262 575,48
2.	744 624,34	262 579,24	6.	744 606,33	262 571,44
3.	744 611,07	262 588,86	7.	744 609,05	262 569,34
4.	744 604,31	262 579,45	8.	744 612,08	262 573,70

ТЕРРИТОРИЯ ВЫЯВЛЕННОГО  
 ОБЪЕКТА КУЛЬТУРНОГО НАСЛЕДИЯ  
 ДОМ ЖИЛОЙ, 1902 г.  
 ул. Советская, 27 (поз. 94).



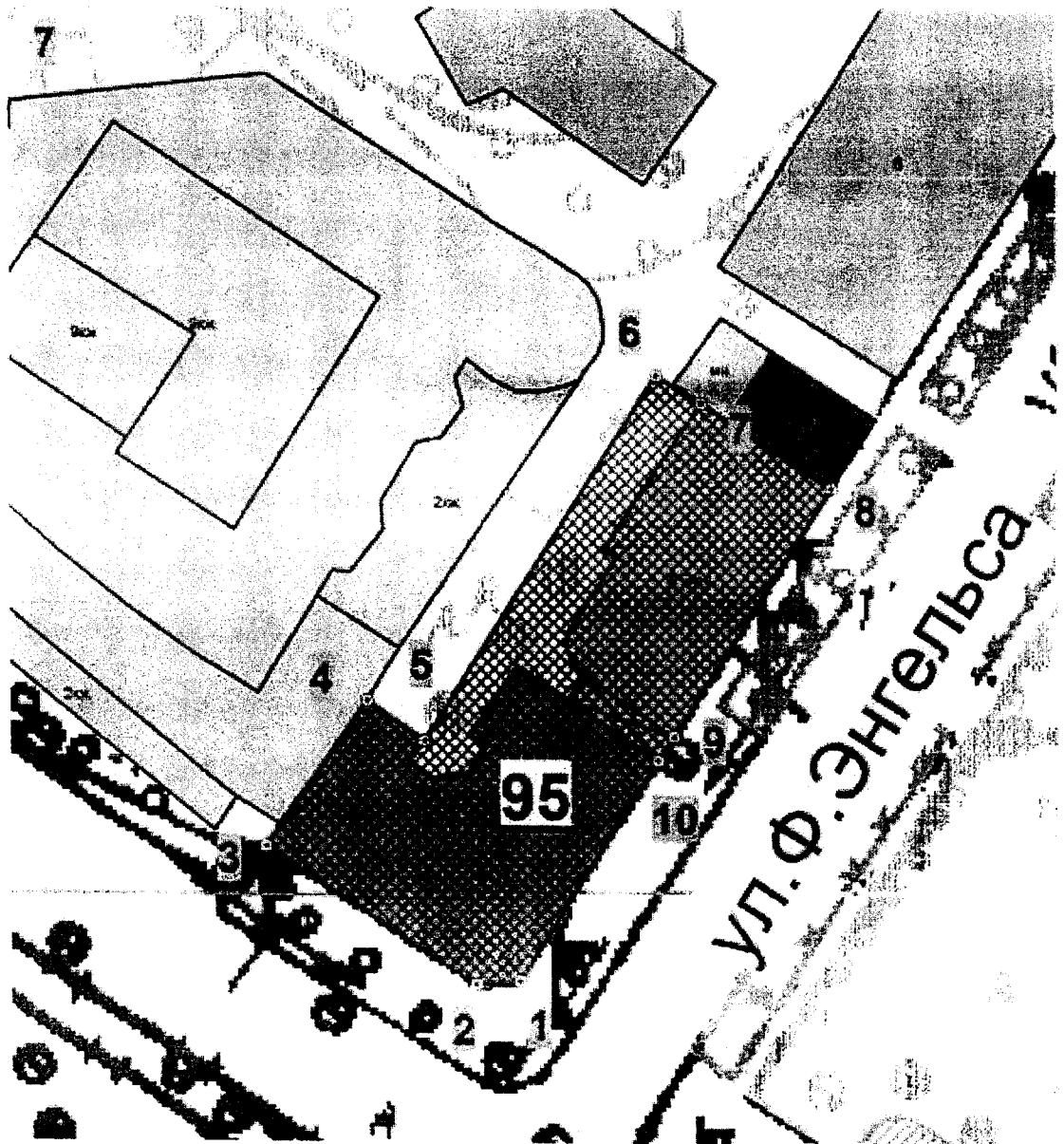
М 1:500

КООРДИНАТЫ ТОЧЕК.

№№ точек	"X"	"Y"	№№ точек	"X"	"Y"
1.	744 216,78	262 211,55	6.	744 199,57	262 251,91
2.	744 212,79	262 230,45	7.	744 193,33	262 252,61
3.	744 213,32	262 232,17	8.	744 190,78	262 236,05
4.	744 214,06	262 240,79	9.	744 189,05	262 219,68
5.	744 216,91	262 248,27	10.	744 209,49	262 216,98



ТЕРРИТОРИЯ ВЫЯВЛЕННОГО  
 ОБЪЕКТА КУЛЬТУРНОГО НАСЛЕДИЯ  
 ДОМ В. Р. ГРЕЧИХИННА, нач. XX в.  
 ул. Советская, 33 угол ул. Ф. Энгельса, В (поз. 95).

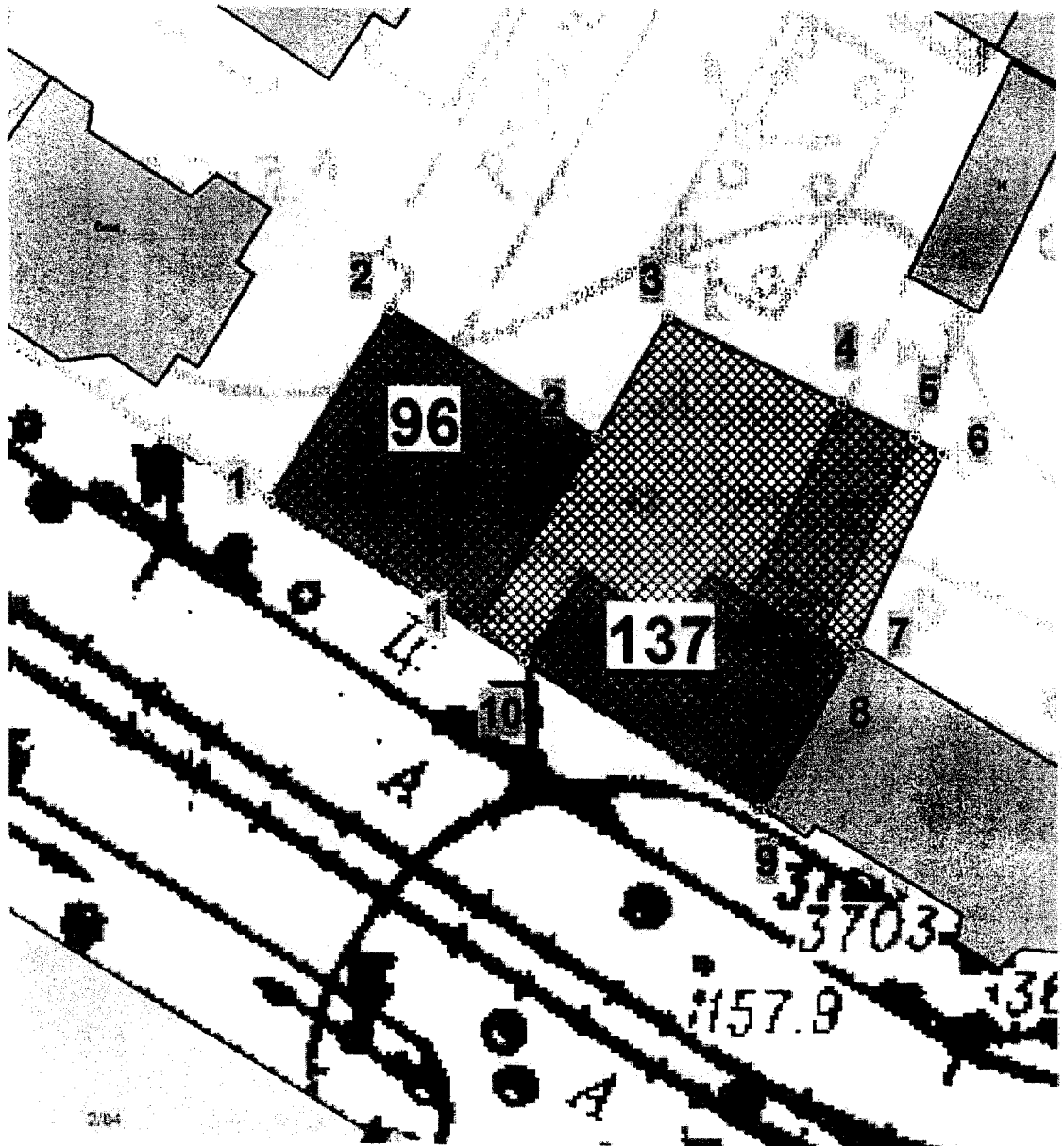


М 1:500

КООРДИНАТЫ ТОЧЕК.

№№ точек	"X"	"Y"	№№ точек	"X"	"Y"
1.	744 116,80	262 293,24	6.	744 165,10	262 304,23
2.	744 116,52	262 289,71	7.	744 162,90	262 307,77
3.	744 127,49	262 273,03	8.	744 156,20	262 318,14
4.	744 139,20	262 281,05	9.	744 305,61	262 136,40
5.	744 136,01	262 285,65	10.	744 134,37	262 304,37

ТЕРРИТОРИЯ ВЫЯВЛЕННОГО  
 ОБЪЕКТА КУЛЬТУРНОГО НАСЛЕДИЯ  
 ДОМ ЖИЛОЙ, кон. XVIII - нач. XIX вв.  
 ул. Советская, 55 (лит. А, А'), (поз. 96).

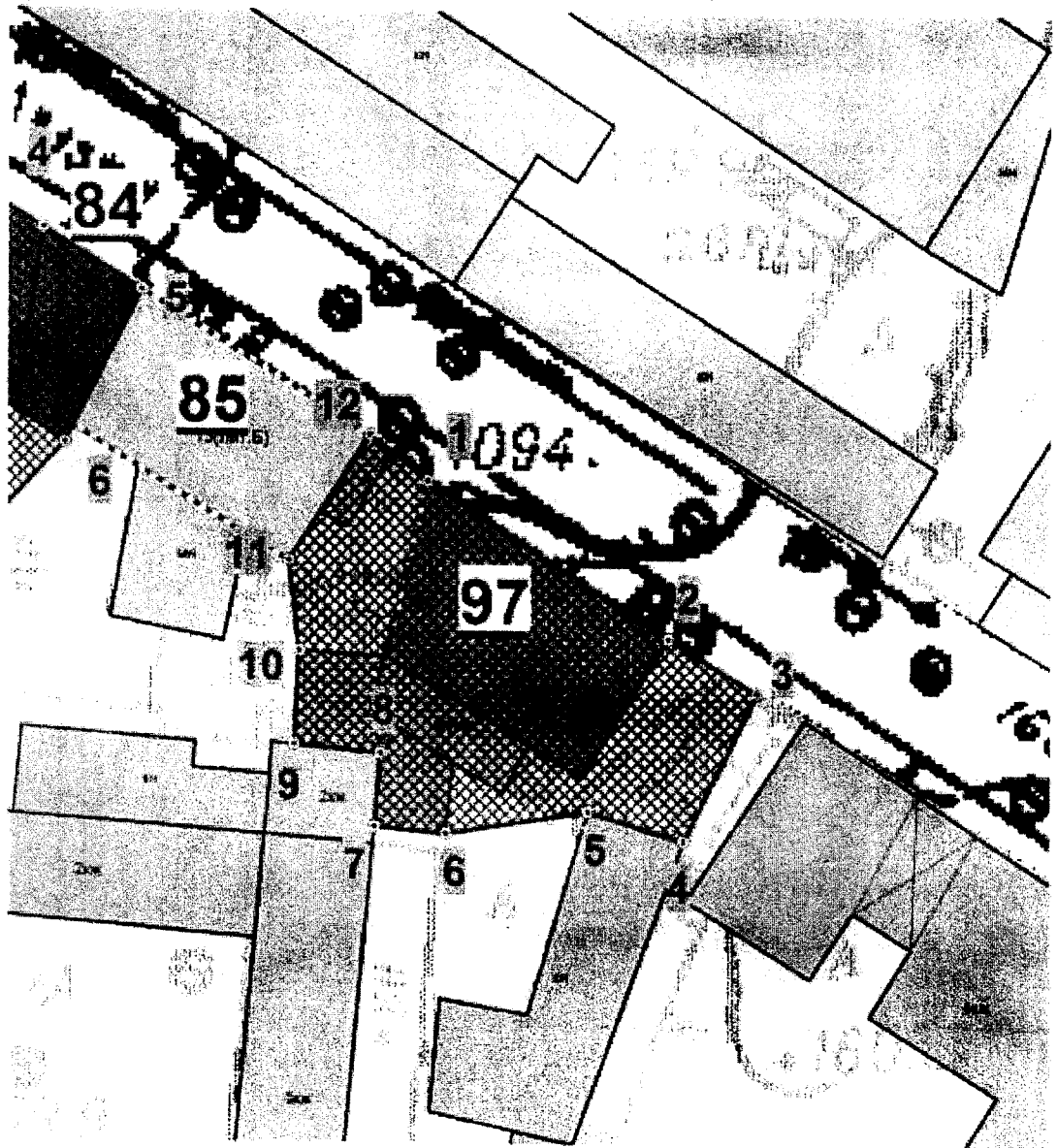


М 1:500

КООРДИНАТЫ ТОЧЕК.

№№ точек	"X"	"Y"	№№ точек	"X"	"Y"
1.	743 784,39	262 808,15	2.(137)	743 789,50	262 834,11
2.	743 799,55	262 817,75	1.(137)	743 774,14	262 824,43

ТЕРРИТОРИЯ ВЫЯВЛЕННОГО  
 ОБЪЕКТА КУЛЬТУРНОГО НАСЛЕДИЯ  
 ДОМ ЖИЛОЙ, кон. XIX в.  
 ул. Союзная, 11 (поз. 97).

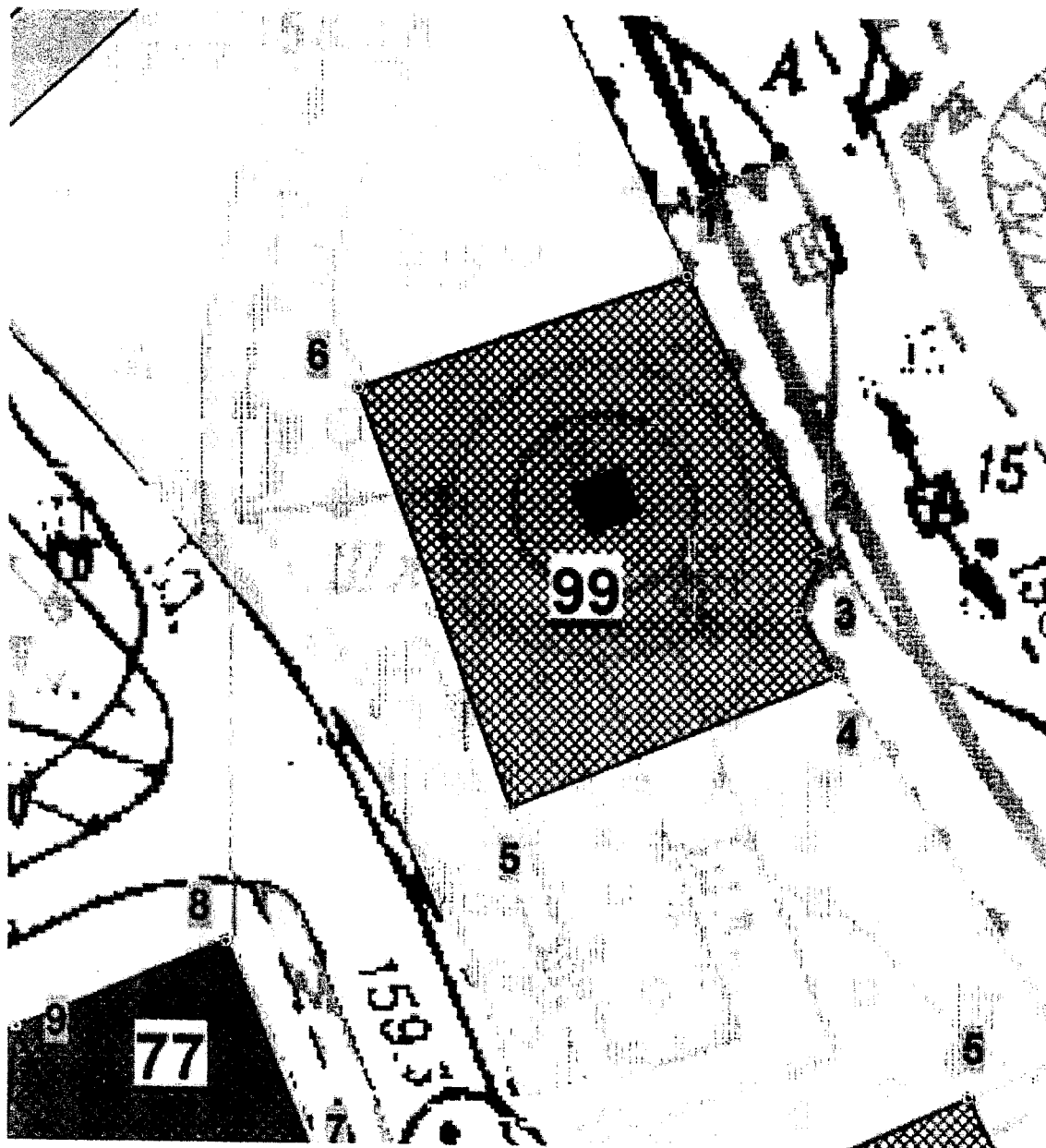


КООРДИНАТЫ ТОЧЕК.

М 1:500

№№ точек	"X"	"Y"	№№ точек	"X"	"Y"
1.	744 478,41	262 262,78	8.	744 450,73	262 258,56
2.	744 465,98	262 282,10	9.	744 456,60	262 259,01
3.	744 461,65	262 289,21	10.	744 457,27	262 252,11
4.	744 452,78	262 284,57	11.	744 464,74	262 252,50
5.	744 450,09	262 283,02	12.	744 471,98	262 251,69
6.	744 452,04	262 276,19	13.	744 482,07	262 258,09
7.	744 450,25	262 263,74			

ТЕРРИТОРИЯ ОБЪЕКТА КУЛЬТУРНОГО НАСЛЕДИЯ  
 ФЕДЕРАЛЬНОГО ЗНАЧЕНИЯ  
 ПАМЯТНИК С. И. МОСИНУ, 1958 г.  
 угол улиц Советской и Metallистов (сквер) (поз. 99).

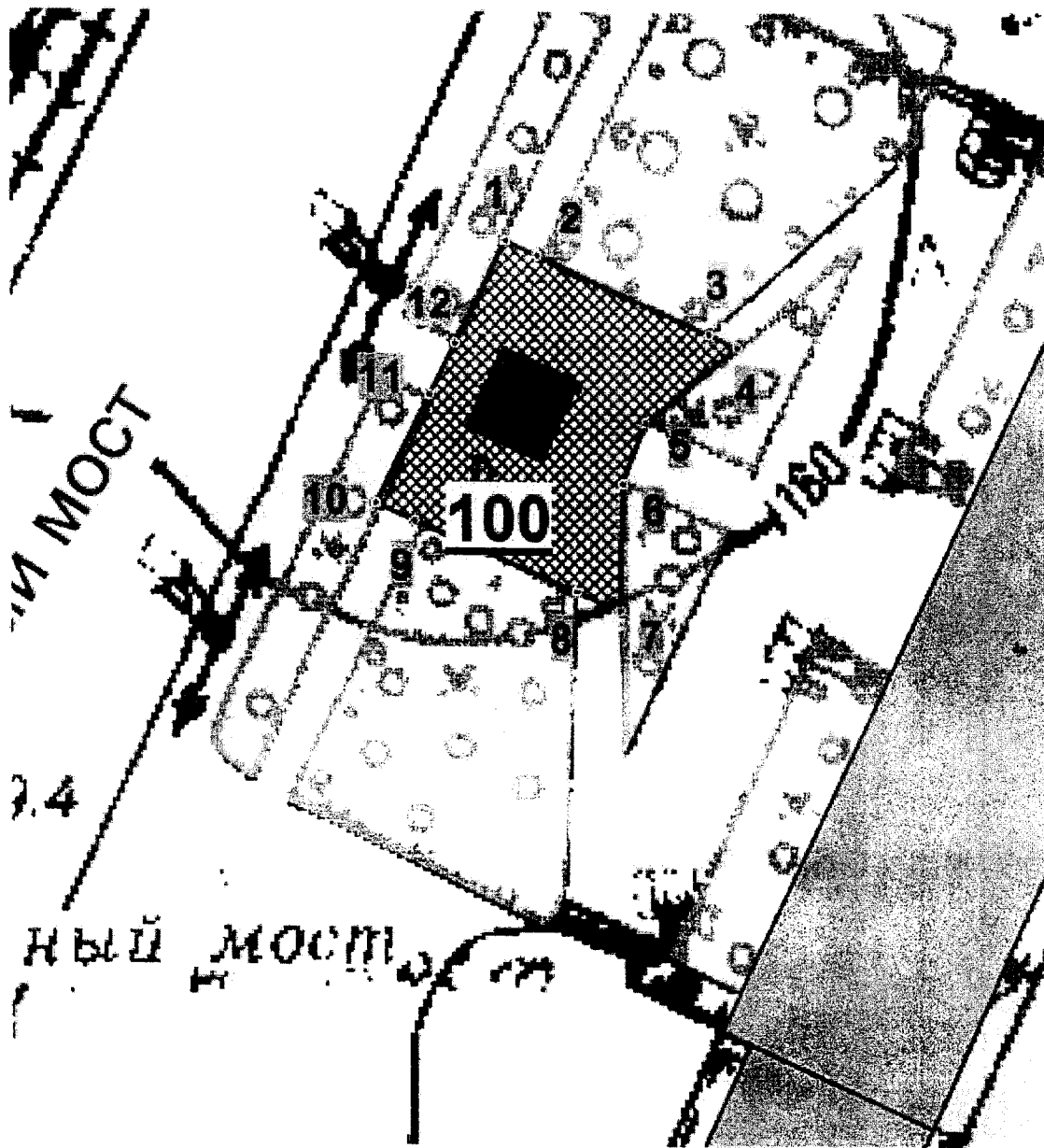


М 1:500

КООРДИНАТЫ ТОЧЕК

№№ точек	"X"	"Y"	№№ точек	"X"	"Y"
1.	744 872,04	262 419,76	4.	744 840,19	262 431,80
2.	744 849,95	262 430,62	5.	744 829,31	262 405,73
3.	744 845,38	262 428,68	6.	744 862,79	262 393,43

ТЕРРИТОРИЯ ОБЪЕКТА КУЛЬТУРНОГО НАСЛЕДИЯ  
 ФЕДЕРАЛЬНОГО ЗНАЧЕНИЯ  
 ПАМЯТНИК ИМПЕРАТОРУ ПЕТРУ I, 1912 г.  
 ул. Советская (напротив центральной проходной на территорию ТОЗ)  
 (поз. 100).

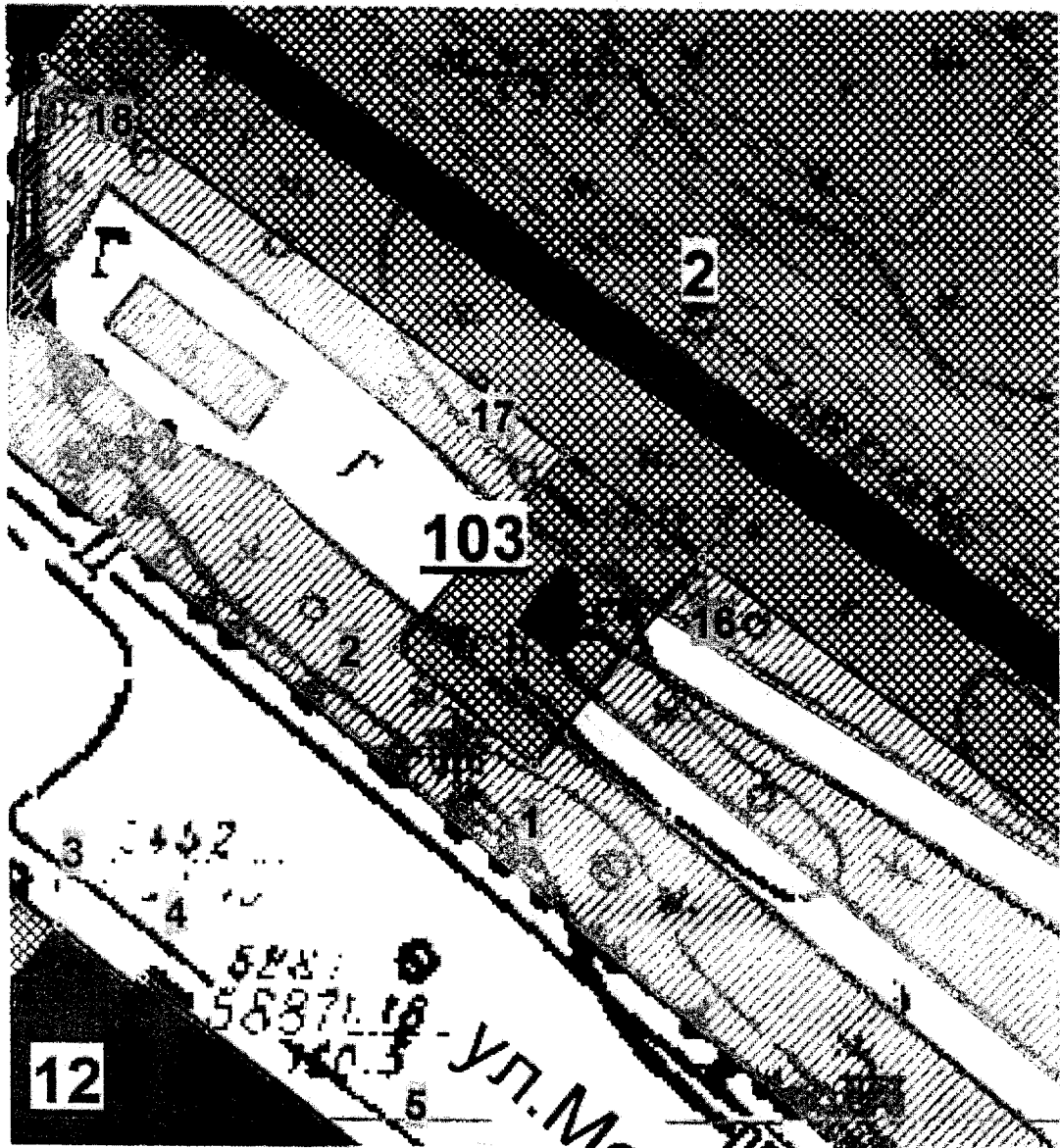


КООРДИНАТЫ ТОЧЕК.

М 1:500

№№ точек	"X"	"Y"	№№ точек	"X"	"Y"
1.	745 025,77	262 463,48	7.	745 996,26	262 472,61
2.	745 024,62	262 466,00	8.	745 997,76	262 469,15
3.	745 018,32	262 479,77	9.	745 003,38	262 456,14
4.	745 017,30	262 481,99	10.	745 004,72	262 453,02
5.	745 011,23	262 474,68	11.	745 013,41	262 457,33
6.	745 006,34	262 472,87	12.	745 017,52	262 459,38

ТЕРРИТОРИЯ ОБЪЕКТА КУЛЬТУРНОГО НАСЛЕДИЯ  
РЕГИОНАЛЬНОГО ЗНАЧЕНИЯ  
ПАМЯТНИК КАРЛУ МАРКСУ, 1925 г.  
Кремлевский сад (поз. 103).

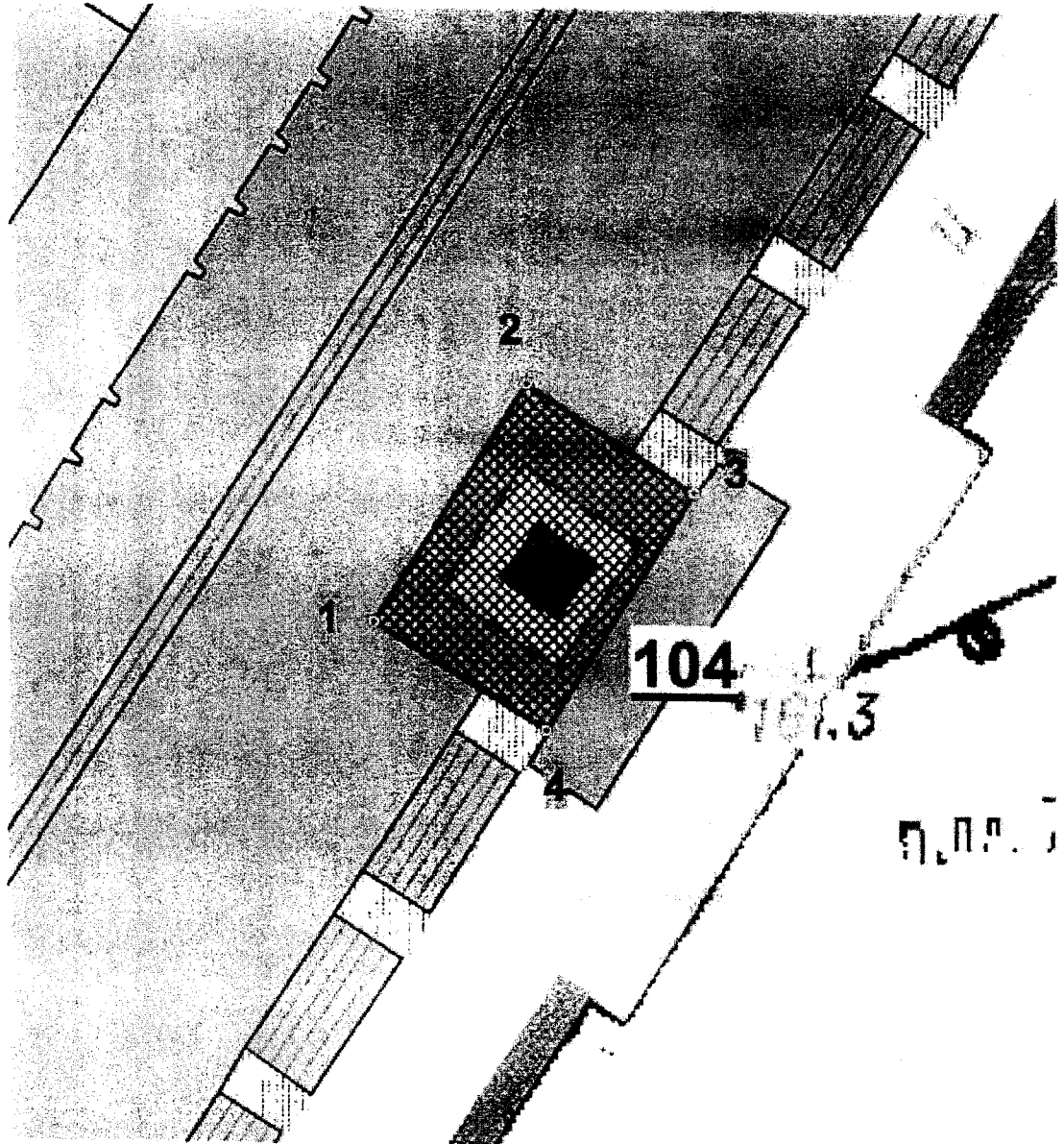


М 1:500

КООРДИНАТЫ ТОЧЕК.

№№ точек	"X"	"Y"	№№ точек	"X"	"Y"
1.	744 153,31	262 699,09	17(1).	744 178,02	262 701,68
2.	744 162,51	262 688,10	16(1).	744 169,83	262 712,54

ТЕРРИТОРИЯ ОБЪЕКТА КУЛЬТУРНОГО НАСЛЕДИЯ  
РЕГИОНАЛЬНОГО ЗНАЧЕНИЯ  
ПАМЯТНИК В. И. ЛЕНИНУ, 1983 г.  
пл. имени Ленина (поз. 104).

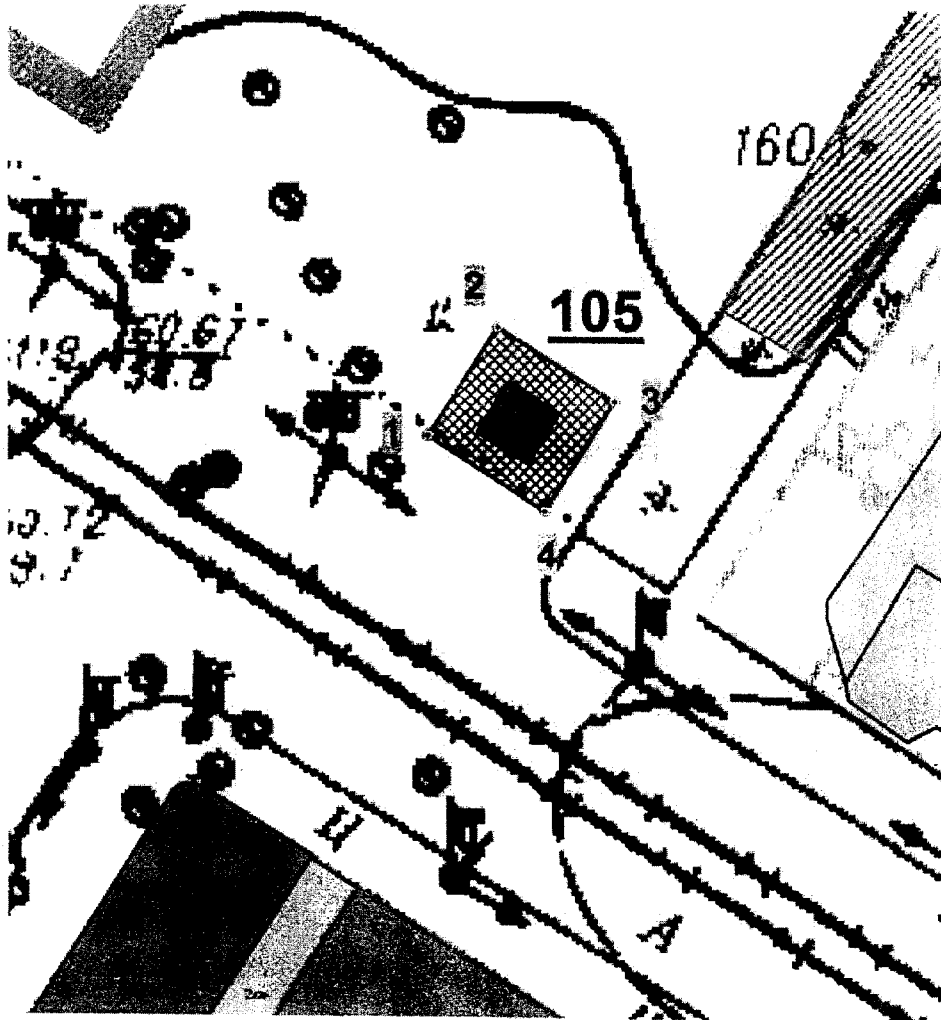


М 1:500

КООРДИНАТЫ ТОЧЕК.

№№ точек	"X"	"y"	№№ точек	"X"	"y"
1.	744 097,10	262 486,87	3.	744 107,56	262 512,40
2.	744 116,05	262 499,06	4.	744 088,60	262 500,68

ТЕРРИТОРИЯ ОБЪЕКТА КУЛЬТУРНОГО НАСЛЕДИЯ  
РЕГИОНАЛЬНОГО ЗНАЧЕНИЯ  
МЕСТО ВООРУЖЕННОГО СТОЛКНОВЕНИЯ БОЕВОЙ  
ДРУЖИНЫ ПРИ КОМИТЕТЕ РСДРП С ЧЕРНОСОТЕНЦАМИ  
21 октября 1905 года.  
пр. Ленина угол ул. Советская (поз. 105).



М 1:500

КООРДИНАТЫ ТОЧЕК.

№№ точек	"X"	"y"	№№ точек	"X"	"y"
1.	743 981,04	262 495,32	3.	743 984,20	262 512,00
2.	743 990,81	262 501,54	4.	743 974,29	262 505,78



Приложение № 2  
к постановлению правительства  
Тульской области


от 05.04.2016 № 134

Приложение № 2  
к границам территории и зонам охраны объекта  
культурного наследия федерального значения «Ансамбль  
Тульского кремля: Стены и башни, 1521 г.; Успенский  
собор, XVIII в.» режимам использования земель и  
градостроительным регламентам в границах данных зон



ОБЪЕКТ КУЛЬТУРНОГО НАСЛЕДИЯ ФЕДЕРАЛЬНОГО ЗНАЧЕНИЯ  
«АНСАМБЛЬ ТУЛЬСКОГО КРЕМЛЯ: СТЕНЫ И БАШНИ, 1521 г.  
УСПЕНСКИЙ СОБОР, XVIII в.»

ПРОЕКТ ЗОН ОХРАНЫ. ОСНОВНОЙ ЧЕРТЕЖ.



УСЛОВНЫЕ ОБОЗНАЧЕНИЯ					
	Зона особой охраны		Зона особой охраны		Зона особой охраны
	Зона особой охраны		Зона особой охраны		Зона особой охраны
	Зона особой охраны		Зона особой охраны		Зона особой охраны
	Зона особой охраны		Зона особой охраны		Зона особой охраны
	Зона особой охраны		Зона особой охраны		Зона особой охраны
	Зона особой охраны		Зона особой охраны		Зона особой охраны
	Зона особой охраны		Зона особой охраны		Зона особой охраны
	Зона особой охраны		Зона особой охраны		Зона особой охраны
	Зона особой охраны		Зона особой охраны		Зона особой охраны
	Зона особой охраны		Зона особой охраны		Зона особой охраны
	Зона особой охраны		Зона особой охраны		Зона особой охраны