



## ДЕПАРТАМЕНТ ГРАДОСТРОИТЕЛЬНОГО РАЗВИТИЯ ТОМСКОЙ ОБЛАСТИ

### ПРИКАЗ

01.04.2026

№ 34

Об утверждении проекта межевания территории, ограниченной пр. Кирова, ул. Красноармейская, ул. Карташова, ул. Дзержинского в городе Томске

Руководствуясь статьями 43, 45, 46 Градостроительного кодекса Российской Федерации, постановлением Губернатора Томской области от 04.02.2022 № 6 «Об утверждении Положения о Департаменте градостроительного развития Томской области»,

**ПРИКАЗЫВАЮ:**

1. Утвердить проект межевания территории, ограниченной пр. Кирова, ул. Красноармейская, ул. Карташова, ул. Дзержинского, в городе Томске согласно приложениям 1, 2, 3, 4, 5 к настоящему приказу.

2. Комитету по делопроизводству Департамента градостроительного развития Томской области:

1) обеспечить государственную регистрацию и официальное опубликование настоящего приказа;

2) в течение 7 дней со дня принятия настоящего приказа направить утвержденную документацию по планировке территории на бумажном носителе или в форме электронного документа Мэру Города Томска для официального опубликования и размещения на официальном сайте муниципального образования.

3. Настоящий приказ вступает в силу со дня его официального опубликования.

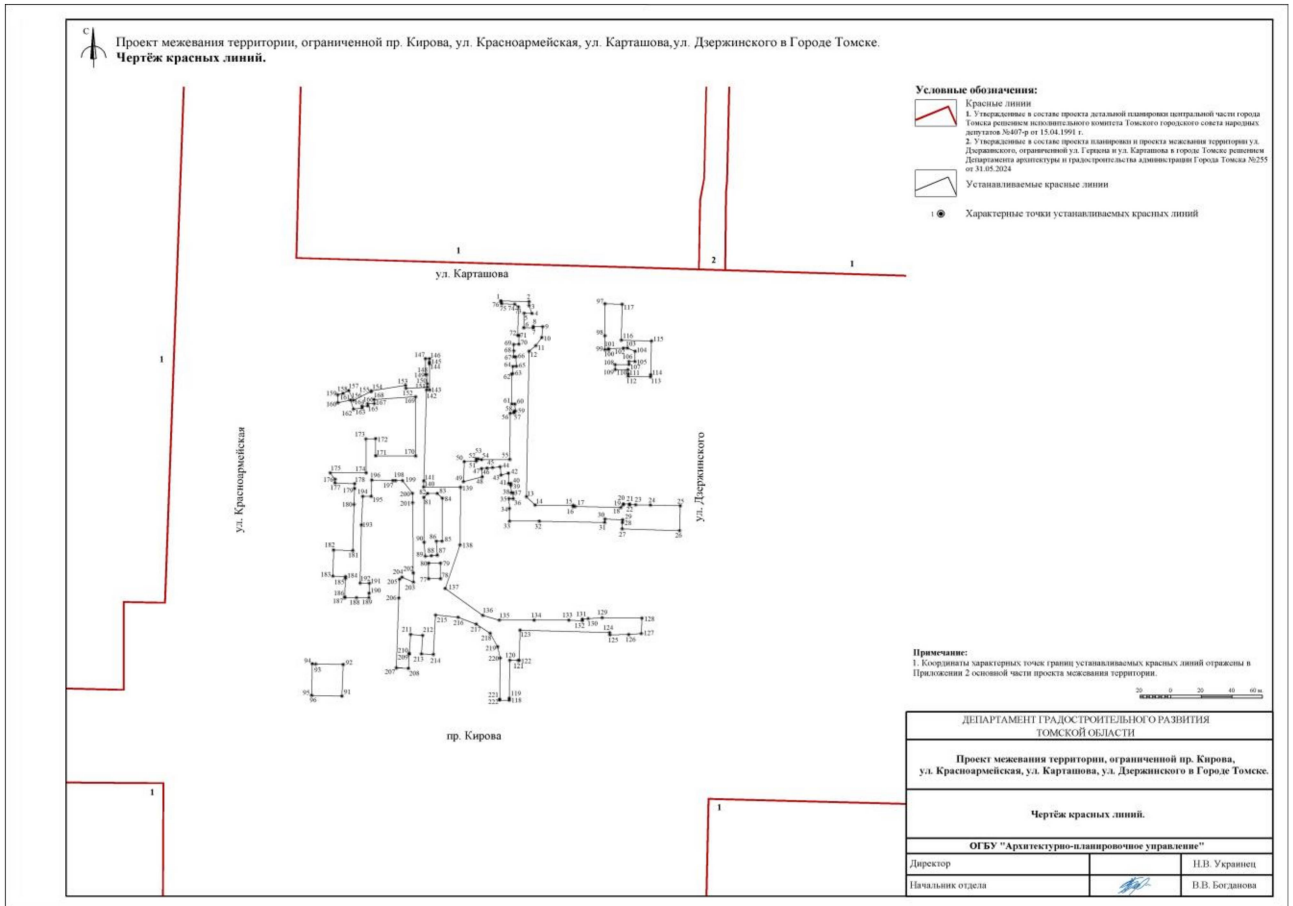
И.о. начальника департамента



А.А. Татаурова

Шкадун Е.В.

Приложение 1  
к приказу Департамента  
градостроительного развития  
Томской области  
от 01.04.2026 № 34



Приложение 2  
к приказу Департамента  
градостроительного развития  
Томской области  
от 01.04.2026 № 34

**Сведения о границах территории, в отношении которой утвержден проект межевания, содержащие перечень координат характерных точек этих границ в системе координат, используемой для ведения Единого государственного реестра недвижимости**

Вид элемента планировочной структуры	Наименование элемента	Характеристика элемента
		Площадь, га
1	2	4
Существующий элемент планировочной структуры	Квартал ограниченный пр. Кирова, ул. Красноармейская, ул. Карташова ул. Дзержинского в Городе Томске	<b>7,13</b>

**Координаты характерных точек границ территории, в отношении которой утвержден проект межевания (см. совместно с Приложением 3 и 4 основной утверждаемой части).**

Сведения о местоположении границ объекта					
1. Система координат		МСК -70			
2. Сведения о характерных точках границ объекта					
Обозначение характерных точек границ	Координаты, м		Метод определения координат характерной точки	Средняя квадратическая погрешность положения характерной точки (Мт), м	Описание обозначения точки на местности (при наличии)
	X	Y			
1	2	3	4	5	6
1	348610,62	4326092,45	Картометрический	0,1	-
2	348610,19	4326138,11	Картометрический	0,1	-
3	348610,02	4326156,54	Картометрический	0,1	-
4	348609,94	4326166,10	Картометрический	0,1	-
5	348609,59	4326202,31	Картометрический	0,1	-
6	348609,56	4326206,32	Картометрический	0,1	-
7	348609,45	4326217,53	Картометрический	0,1	-
8	348609,08	4326257,88	Картометрический	0,1	-
9	348609,07	4326259,17	Картометрический	0,1	-

10	348563,64	4326258,79	Картометрический	0,1	-
11	348523,76	4326258,45	Картометрический	0,1	-
12	348478,17	4326258,08	Картометрический	0,1	-
13	348461,83	4326257,92	Картометрический	0,1	-
14	348408,93	4326257,41	Картометрический	0,1	-
15	348394,27	4326257,26	Картометрический	0,1	-
16	348348,65	4326256,82	Картометрический	0,1	-
17	348348,83	4326212,96	Картометрический	0,1	-
18	348348,84	4326212,15	Картометрический	0,1	-
19	348348,95	4326212,15	Картометрический	0,1	-
20	348348,98	4326208,39	Картометрический	0,1	-
21	348349,02	4326200,62	Картометрический	0,1	-
22	348350,45	4326200,67	Картометрический	0,1	-
23	348351,18	4326200,68	Картометрический	0,1	-
24	348351,26	4326194,27	Картометрический	0,1	-
25	348350,41	4326194,25	Картометрический	0,1	-
26	348349,05	4326194,14	Картометрический	0,1	-
27	348348,90	4326194,13	Картометрический	0,1	-
28	348348,68	4326171,19	Картометрический	0,1	-
29	348348,83	4326148,42	Картометрический	0,1	-
30	348348,87	4326142,13	Картометрический	0,1	-
31	348349,37	4326142,13	Картометрический	0,1	-
32	348349,55	4326060,34	Картометрический	0,1	-
33	348349,41	4326060,34	Картометрический	0,1	-
34	348349,55	4326038,82	Картометрический	0,1	-
35	348349,63	4326019,04	Картометрический	0,1	-
36	348349,75	4325988,48	Картометрический	0,1	-
37	348349,71	4325984,67	Картометрический	0,1	-
38	348351,14	4325984,65	Картометрический	0,1	-
39	348372,70	4325984,34	Картометрический	0,1	-
40	348496,14	4325984,94	Картометрический	0,1	-
41	348520,58	4325984,37	Картометрический	0,1	-
42	348542,30	4325984,44	Картометрический	0,1	-
43	348546,64	4325984,51	Картометрический	0,1	-
44	348553,19	4325984,95	Картометрический	0,1	-
45	348553,16	4325985,99	Картометрический	0,1	-
46	348583,67	4325986,24	Картометрический	0,1	-
47	348583,66	4325985,22	Картометрический	0,1	-

48	348611,17	4325985,41	Картометрический	0,1	-
49	348611,14	4325999,95	Картометрический	0,1	-
50	348610,32	4326015,69	Картометрический	0,1	-
51	348610,12	4326043,39	Картометрический	0,1	-
52	348610,09	4326046,62	Картометрический	0,1	-
53	348611,05	4326046,61	Картометрический	0,1	-
54	348611,03	4326059,91	Картометрический	0,1	-
1	348610,62	4326092,45	Картометрический	0,1	-
3. Сведения о характерных точках части (частей) границы объекта					
Обозначение характерных точек части границы	Координаты, м		Метод определения координат характерной точки	Средняя квадратическая погрешность положения характерной точки (Mт), м	Описание обозначения точки на местности (при наличии)
	X	Y			
1	2	3	4	5	6
-					

**Координаты характерных точек границ устанавливаемых красных линий**  
(см. совместно с приложением 1 основной утверждаемой части).

№ точки	X	Y	Дирекционное направление	Длина линии
1	348610,19	4326138,11	90° 31' 43"	18,43
2	348610,02	4326156,54	178° 51' 15"	2,50
3	348607,52	4326156,59	158° 02' 49"	5,62
4	348602,31	4326158,69	270° 46' 27"	5,18
5	348602,38	4326153,51	180° 33' 05"	9,35
6	348593,03	4326153,42	90° 27' 49"	6,18
7	348592,98	4326159,60	0° 34' 02"	1,01
8	348593,99	4326159,61	89° 43' 20"	6,19
9	348594,02	4326165,80	183° 36' 23"	7,15
10	348586,88	4326165,35	215° 17' 47"	6,63
11	348581,47	4326161,52	228° 57' 53"	5,73
12	348577,71	4326157,20	180° 01' 26"	95,48
13	348482,23	4326157,16	132° 35' 42"	7,92
14	348476,87	4326162,99	89° 15' 51"	24,92
15	348477,19	4326187,91	180° 00' 00"	0,93
16	348476,26	4326187,91	80° 28' 00"	1,33
17	348476,48	4326189,22	90° 26' 23"	29,97
18	348476,25	4326219,19	38° 39' 35"	2,50
19	348478,20	4326220,75	1° 07' 24"	0,51
20	348478,71	4326220,76	90° 59' 07"	4,07

№ точки	X	Y	Дирекционное направление	Длина линии
21	348478,64	4326224,83	181° 16' 23"	0,45
22	348478,19	4326224,82	89° 42' 59"	4,04
23	348478,21	4326228,86	90° 00' 00"	9,68
24	348478,21	4326238,54	90° 07' 02"	19,54
25	348478,17	4326258,08	180° 33' 40"	16,34
26	348461,83	4326257,92	270° 36' 32"	37,64
27	348462,23	4326220,28	1° 29' 10"	4,24
28	348466,47	4326220,39	1° 38' 12"	1,75
29	348468,22	4326220,44	271° 32' 39"	11,50
30	348468,53	4326208,94	183° 13' 16"	2,31
31	348466,22	4326208,81	270° 04' 49"	42,86
32	348466,28	4326165,95	269° 00' 02"	19,49
33	348465,94	4326146,46	358° 13' 15"	8,37
34	348474,31	4326146,20	356° 17' 30"	6,49
35	348480,79	4326145,78	91° 01' 23"	2,80
36	348480,74	4326148,58	358° 56' 51"	3,81
37	348484,55	4326148,51	273° 04' 56"	1,30
38	348484,62	4326147,21	356° 32' 33"	4,81
39	348489,42	4326146,92	358° 40' 41"	1,30
40	348490,72	4326146,89	268° 51' 15"	1,50
41	348490,69	4326145,39	357° 43' 10"	6,79
42	348497,47	4326145,12	254° 09' 52"	5,02
43	348496,10	4326140,29	353° 04' 57"	5,48
44	348501,54	4326139,63	262° 47' 24"	5,02
45	348500,91	4326134,65	264° 01' 59"	3,56
46	348500,54	4326131,11	264° 02' 25"	3,66
47	348500,16	4326127,47	174° 15' 30"	5,50
48	348494,69	4326128,02	254° 44' 56"	12,70
49	348491,35	4326115,77	1° 18' 36"	13,12
50	348504,47	4326116,07	86° 37' 30"	7,81
51	348504,93	4326123,87	0° 00' 00"	1,44
52	348506,37	4326123,87	89° 35' 05"	1,38
53	348506,38	4326125,25	99° 27' 44"	2,19
54	348506,02	4326127,41	88° 27' 10"	18,52
55	348506,52	4326145,92	359° 22' 29"	30,24
56	348536,76	4326145,59	84° 03' 45"	2,51
57	348537,02	4326148,09	354° 26' 24"	1,14

№ точки	X	Y	Дирекционное направление	Длина линии
58	348538,15	4326147,98	84° 51' 26"	1,00
59	348538,24	4326148,98	354° 36' 22"	4,68
60	348542,90	4326148,54	268° 51' 56"	2,02
61	348542,86	4326146,52	358° 41' 15"	19,65
62	348562,50	4326146,07	61° 35' 14"	0,69
63	348562,83	4326146,68	1° 20' 16"	4,71
64	348567,54	4326146,79	87° 25' 57"	2,23
65	348567,64	4326149,02	355° 25' 34"	6,27
66	348573,89	4326148,52	266° 55' 04"	1,30
67	348573,82	4326147,22	359° 51' 18"	3,95
68	348577,77	4326147,21	357° 56' 06"	4,16
69	348581,93	4326147,06	85° 54' 52"	3,37
70	348582,17	4326150,42	359° 54' 08"	5,86
71	348588,03	4326150,41	268° 37' 11"	0,83
72	348588,01	4326149,58	0° 13' 03"	18,44
73	348606,45	4326149,65	305° 04' 14"	2,99
74	348608,17	4326147,20	271° 04' 29"	8,53
75	348608,33	4326138,67	342° 33' 54"	1,27
76	348609,54	4326138,29	344° 31' 17"	0,67
1	348610,19	4326138,11	180° 00' 00"	0,00
77	348427,43	4326094,16	88° 58' 32"	7,83
78	348427,57	4326101,99	358° 56' 02"	10,21
79	348437,78	4326101,80	268° 58' 28"	7,82
80	348437,64	4326093,98	178° 59' 24"	10,21
77	348427,43	4326094,16	180° 00' 00"	0,00
81	348480,58	4326090,01	43° 57' 45"	3,51
82	348483,11	4326092,45	88° 54' 25"	6,29
83	348483,23	4326098,74	130° 05' 45"	4,55
84	348480,30	4326102,22	179° 33' 18"	28,32
85	348451,98	4326102,44	268° 44' 40"	3,65
86	348451,90	4326098,79	174° 50' 24"	9,01
87	348442,93	4326099,60	264° 26' 57"	3,93
88	348442,55	4326095,69	264° 24' 12"	4,00
89	348442,16	4326091,71	354° 12' 03"	9,01
90	348451,12	4326090,80	358° 27' 50"	29,47

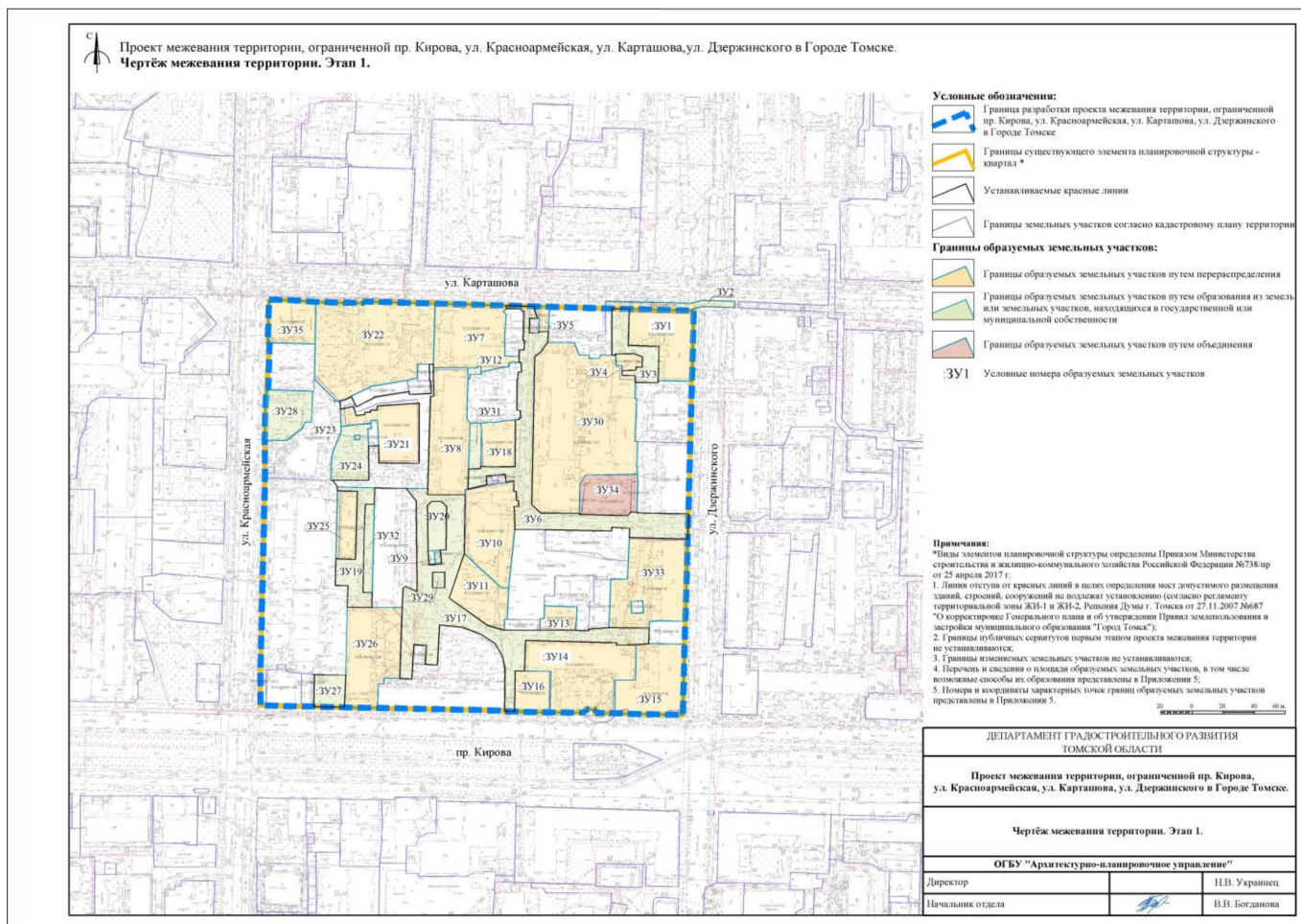
№ точки	X	Y	Дирекционное направление	Длина линии
81	348480,58	4326090,01	180° 00' 00"	0,00
91	348349,55	4326038,82	1° 13' 27"	20,59
92	348370,14	4326039,26	269° 48' 32"	17,98
93	348370,08	4326021,28	273° 49' 52"	2,25
94	348370,23	4326019,04	180° 00' 00"	20,60
95	348349,63	4326019,04	90° 00' 00"	0,07
96	348349,63	4326019,11	90° 13' 57"	19,71
91	348349,55	4326038,82	180° 00' 00"	0,00
97	348609,56	4326206,32	178° 57' 14"	20,81
98	348588,75	4326206,70	178° 59' 42"	9,12
99	348579,63	4326206,86	89° 01' 59"	2,37
100	348579,67	4326209,23	354° 31' 21"	0,73
101	348580,40	4326209,16	87° 32' 54"	9,82
102	348580,82	4326218,97	87° 05' 35"	2,56
103	348580,95	4326221,53	110° 42' 54"	5,48
104	348579,01	4326226,66	180° 15' 03"	6,85
105	348572,16	4326226,63	270° 08' 41"	3,96
106	348572,17	4326222,67	178° 13' 10"	1,93
107	348570,24	4326222,73	267° 39' 04"	9,03
108	348569,87	4326213,71	178° 11' 56"	3,18
109	348566,69	4326213,81	89° 39' 19"	8,31
110	348566,74	4326222,12	176° 11' 09"	2,71
111	348564,04	4326222,30	180° 00' 00"	1,62
112	348562,42	4326222,30	90° 07' 00"	14,73
113	348562,39	4326237,03	1° 13' 08"	1,41
114	348563,80	4326237,06	0° 20' 13"	22,10
115	348585,90	4326237,19	270° 36' 30"	19,78
116	348586,11	4326217,41	0° 17' 40"	23,34
117	348609,45	4326217,53	270° 33' 44"	11,21
97	348609,56	4326206,32	180° 00' 00"	0,00
118	348348,83	4326148,42	0° 00' 00"	1,30
119	348350,13	4326148,42	359° 47' 31"	24,78
120	348374,91	4326148,33	89° 22' 13"	5,46
121	348374,97	4326153,79	90° 00' 00"	0,67

№ точки	X	Y	Дирекционное направление	Длина линии
122	348374,97	4326154,46	0° 40' 00"	19,77
123	348394,74	4326154,69	90° 29' 54"	58,64
124	348394,23	4326213,33	173° 58' 12"	1,43
125	348392,81	4326213,48	87° 55' 12"	12,40
126	348393,26	4326225,87	84° 30' 37"	8,26
127	348394,05	4326234,09	0° 57' 55"	10,09
128	348404,14	4326234,26	269° 34' 52"	25,98
129	348403,95	4326208,28	264° 57' 07"	9,21
130	348403,14	4326199,11	264° 28' 04"	3,84
131	348402,77	4326195,29	176° 36' 01"	1,01
132	348401,76	4326195,35	270° 58' 08"	8,87
133	348401,91	4326186,48	268° 56' 29"	22,73
134	348401,49	4326163,75	268° 55' 10"	22,80
135	348401,06	4326140,95	284° 57' 39"	11,27
136	348403,97	4326130,06	304° 38' 16"	30,35
137	348421,22	4326105,09	17° 48' 47"	30,01
138	348449,79	4326114,27	359° 32' 49"	37,94
139	348487,73	4326113,97	269° 08' 47"	24,16
140	348487,37	4326089,81	0° 34' 38"	3,97
141	348491,34	4326089,85	0° 39' 45"	59,66
142	348551,00	4326090,54	90° 33' 23"	2,06
143	348550,98	4326092,60	358° 22' 16"	17,24
144	348568,21	4326092,11	357° 57' 17"	1,12
145	348569,33	4326092,07	0° 44' 50"	2,30
146	348571,63	4326092,10	268° 42' 28"	2,66
147	348571,57	4326089,44	178° 05' 21"	10,50
148	348561,08	4326089,79	86° 52' 40"	0,55
149	348561,11	4326090,34	174° 58' 37"	6,05
150	348555,08	4326090,87	177° 57' 17"	2,24
151	348552,84	4326090,95	265° 53' 17"	13,95
152	348551,84	4326077,04	349° 55' 32"	2,00
153	348553,81	4326076,69	259° 41' 59"	22,82
154	348549,73	4326054,24	165° 04' 07"	0,31
155	348549,43	4326054,32	241° 52' 42"	13,01
156	348543,30	4326042,85	332° 56' 03"	7,16
157	348549,68	4326039,59	242° 34' 44"	4,19
158	348547,75	4326035,87	255° 16' 21"	3,62

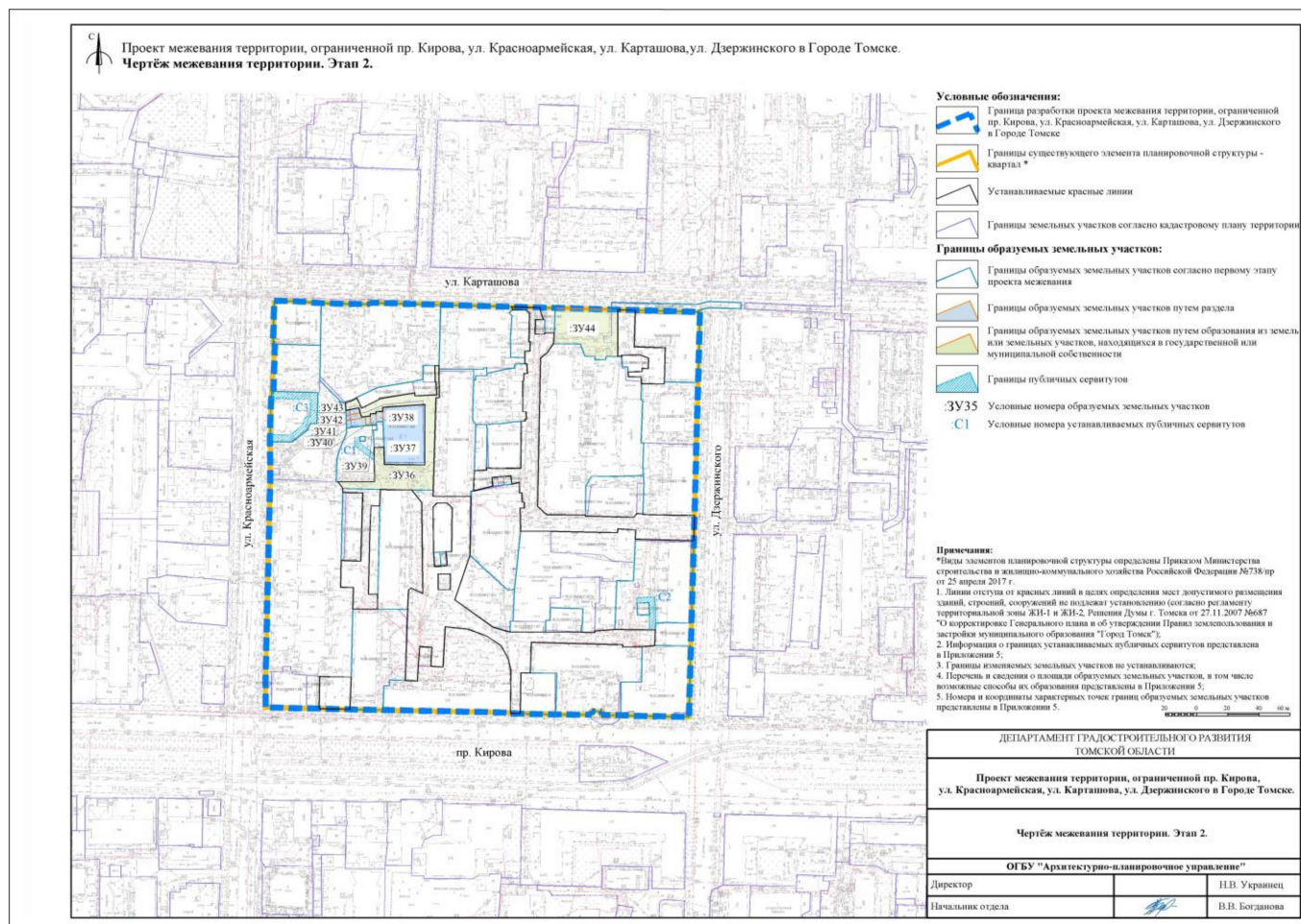
<b>№ точки</b>	<b>X</b>	<b>Y</b>	<b>Дирекционное направление</b>	<b>Длина линии</b>
159	348546,83	4326032,37	176° 40' 44"	5,18
160	348541,66	4326032,67	77° 32' 41"	8,44
161	348543,48	4326040,91	160° 48' 35"	6,24
162	348537,59	4326042,96	81° 29' 03"	5,67
163	348538,43	4326048,57	356° 23' 44"	1,27
164	348539,70	4326048,49	85° 39' 38"	3,70
165	348539,98	4326052,18	358° 08' 15"	1,23
166	348541,21	4326052,14	87° 05' 53"	4,35
167	348541,43	4326056,48	358° 04' 36"	2,68
168	348544,11	4326056,39	85° 03' 21"	27,15
169	348546,45	4326083,44	178° 57' 12"	38,87
170	348507,59	4326084,15	269° 25' 45"	26,09
171	348507,33	4326058,06	358° 27' 56"	11,20
172	348518,53	4326057,76	266° 52' 11"	6,41
173	348518,18	4326051,36	178° 25' 31"	22,20
174	348495,99	4326051,97	268° 55' 43"	23,53
175	348495,55	4326028,44	141° 25' 28"	5,31
176	348491,40	4326031,75	180° 13' 48"	2,49
177	348488,91	4326031,74	90° 45' 24"	12,87
178	348488,74	4326044,61	180° 43' 39"	3,15
179	348485,59	4326044,57	180° 29' 21"	10,54
180	348475,05	4326044,48	180° 30' 42"	30,23
181	348444,82	4326044,21	270° 48' 59"	12,63
182	348445,00	4326031,58	180° 14' 09"	17,01
183	348427,99	4326031,51	91° 02' 48"	8,21
184	348427,84	4326039,72	181° 25' 13"	1,21
185	348426,63	4326039,69	180° 59' 34"	12,12
186	348414,51	4326039,48	180° 00' 00"	0,58
187	348413,93	4326039,48	89° 02' 07"	7,72
188	348414,06	4326047,20	88° 48' 02"	8,12
189	348414,23	4326055,32	0° 23' 04"	2,98
190	348417,21	4326055,34	0° 15' 35"	6,62
191	348423,83	4326055,37	269° 13' 52"	5,96
192	348423,75	4326049,41	0° 09' 03"	37,99
193	348461,74	4326049,51	1° 31' 51"	18,72
194	348480,45	4326050,01	88° 40' 55"	5,65
195	348480,58	4326055,66	0° 16' 05"	10,69

<b>№ точки</b>	<b>X</b>	<b>Y</b>	<b>Дирекционное направление</b>	<b>Длина линии</b>
196	348491,27	4326055,71	90° 14' 52"	13,88
197	348491,21	4326069,59	89° 40' 21"	1,75
198	348491,22	4326071,34	89° 22' 13"	4,55
199	348491,27	4326075,89	140° 44' 28"	10,60
200	348483,06	4326082,60	178° 25' 00"	6,15
201	348476,91	4326082,77	178° 23' 17"	45,86
202	348431,07	4326084,06	177° 55' 52"	6,09
203	348424,98	4326084,28	293° 00' 22"	8,21
204	348428,19	4326076,72	227° 27' 24"	2,14
205	348426,74	4326075,14	181° 09' 45"	12,32
206	348414,42	4326074,89	180° 57' 02"	45,81
207	348368,62	4326074,13	91° 18' 37"	7,87
208	348368,44	4326082,00	2° 02' 43"	9,25
209	348377,68	4326082,33	2° 41' 02"	0,64
210	348378,32	4326082,36	2° 54' 56"	12,39
211	348390,69	4326082,99	93° 27' 19"	7,96
212	348390,21	4326090,94	182° 43' 59"	12,16
213	348378,06	4326090,36	91° 53' 41"	7,86
214	348377,80	4326098,22	2° 03' 23"	25,92
215	348403,70	4326099,15	94° 41' 12"	14,81
216	348402,49	4326113,91	109° 30' 28"	12,67
217	348398,26	4326125,85	122° 18' 12"	11,00
218	348392,38	4326135,15	150° 22' 55"	10,08
219	348383,62	4326140,13	166° 05' 32"	7,57
220	348376,27	4326141,95	179° 37' 00"	26,90
221	348349,37	4326142,13	180° 00' 00"	0,50
222	348348,87	4326142,13	90° 21' 52"	6,29
118	348348,83	4326148,42	180° 00' 00"	0,00

Приложение 3  
к приказу Департамента  
градостроительного развития  
Томской области  
от 01.04.2026 № 34



Приложение 4  
к приказу Департамента  
градостроительного развития  
Томской области  
от 01.04.2026 № 34



Приложение 5  
к приказу Департамента  
градостроительного развития  
Томской области  
от 01.04.2026 № 34

5.1. Проект межевания территории. Текстовая часть.

Проект межевания территории, ограниченной пр. Кирова, ул. Красноармейская, ул. Карташова, ул. Дзержинского, в городе Томске (далее – проект межевания территории) разработан в местной системе координат Томской области (МСК-70), используемой для ведения Единого государственного реестра недвижимости.

Виды разрешенного использования образуемых земельных участков определены в соответствии с Правилами землепользования и застройки муниципального образования Город Томск, утвержденными решением Думы города Томска от 27.11.2007 г. № 687, приказом Росреестра от 10.11.2020 №П/0412 «Об утверждении классификатора видов разрешенного использования земельных участков».

Проектом предлагается реализация проекта межевания в 2 этапа.

1 этап проекта межевания (см. совместно с Приложением 3):

- образование земельных участков путем образования из земель или земельных участков, находящихся в государственной или муниципальной собственности;
- образование земельных участков путем перераспределения;
- образование земельных участков путем объединения.

2 этап проекта межевания (см. совместно с Приложением 4):

- образование земельных участков путем образования из земель или земельных участков, находящихся в государственной или муниципальной собственности;
- образование земельных участков путем раздела;
- установление публичных сервитутов.

Основные показатели проекта межевания:

Таблица 5.1

№ п/п	Параметры	Единица измерения	Количество
<b>Баланс территории</b>			
1	Площадь территории существующего элемента планировочной структуры	кв.м.	71 278
<b>2</b>	<b>Образуемые земельные участки согласно проекту межевания</b>		
2.1	Площадь образуемых земельных участков согласно 1 этапу проекта межевания	кв.м.	44 545
2.2	Площадь образуемых земельных участков согласно 2 этапу проекта межевания	кв.м.	3 775
<b>3</b>	<b>1 этап проекта межевания</b>		
3.1	Площадь образуемых земельных участков путем образования из земель или земельных участков, находящихся в государственной или муниципальной собственности	кв.м.	11 954
3.2	Площадь образуемых земельных участков путем перераспределения	кв.м.	31 641
3.3.	Площадь образуемых земельных участков путем объединения	кв.м.	950
<b>4</b>	<b>2 этап проекта межевания</b>		
4.1	Площадь образуемых земельных участков путем образования из земель или земельных участков, находящихся в государственной или муниципальной собственности	кв.м.	2 570

4.2	Площадь образуемых земельных участков путем раздела	кв.м.	1 205
5	Площадь образуемых земельных участков, которые будут отнесены к территориям общего пользования или имуществу общего пользования, в том числе в отношении которых предполагаются резервирование и (или) изъятие для государственных или муниципальных нужд	кв.м.	10 712
6	Площадь устанавливаемых публичных сервитутов	кв.м.	518

5.2. Перечень и сведения о площади образуемых земельных участков, в том числе возможные способы их образования представлены в *Таблицах 5.2 - 5.3* Приложения 5 (см. совместно с *Приложением 3, 4*).

Виды разрешенного использования образуемых земельных участков в соответствии с проектом межевания территории представлены в *Таблицах 5.2 - 5.3* Приложения 5.

Перечень и сведения о площади образуемых земельных участков, которые будут отнесены к территориям общего пользования или имуществу общего пользования, в том числе в отношении которых предполагаются резервирование и (или) изъятие для государственных или муниципальных нужд, представлены в *Таблице 5.4* Приложения 5.

Перечень и сведения о площади устанавливаемых публичных сервитутов представлены в *Таблице 5.5*, Приложения 5.

Целевое назначение лесов, вид (виды) разрешенного использования лесного участка, количественные и качественные характеристики лесного участка, сведения о нахождении лесного участка в границах особо защитных участков лесов (в случае, если подготовка проекта межевания территории осуществляется в целях определения местоположения границ, образуемых и (или) изменяемых лесных участков), представлены в разделе 5.6 Приложения 5.

5.2.1. Перечень и сведения о площади образуемых земельных участков, в том числе возможные способы их образования согласно 1 этапу проекта межевания (см. совместно с Приложением 3)

Таблица 5.2

№ п/п	Кадастровый номер ЗУ	Разрешенное использование согласно КПП	Условные номера образуемых ЗУ	Площади ЗУ согласно КПП, кв. м	Площади образуемых ЗУ согласно межеванию, кв. м	Возможные способы образования земельных участков	Планируемый вид разрешенного использования земельного участка
1	70:21:0200017:105	Для эксплуатации 2-х этажного жилого дома со встроенными нежилыми помещениями	:ЗУ1	1 336,7	1 452	Образование путем перераспределения существующего земельного участка с кад. номером 70:21:0200017:105 с землями, находящимися в государственной собственности	Малоэтажная многоквартирная жилая застройка (2.1.1)
2	70:21:0200017:301	Для строительства газопровода	:ЗУ2	439	380	Образование путем перераспределения существующего земельного участка с кад. номером 70:21:0200017:301 с землями, находящимися в государственной собственности	Предоставление коммунальных услуг (3.1.1)
3	-	-	:ЗУ3	-	686	Образование земельного участка из земель, находящихся в государственной или муниципальной собственности	Благоустройство территории (12.0.2)
4	70:21:0200017:8067	Для эксплуатации индивидуального гаража, Для эксплуатации нежилого строения - гаража, для эксплуатации нежилого здания (гаража)	:ЗУ4	156	159	Образование путем перераспределения существующего земельного участка с кад. номером 70:21:0200017:8067 с землями, находящимися в государственной собственности	Хранение автотранспорта (2.7.1)
5	70:21:0200017:192	Строительство администр.-коммерческих объектов	:ЗУ5	107	119	Образование путем перераспределения существующего земельного участка с кад. номером 70:21:0200017:192 с землями, находящимися в государственной собственности	Магазины (4.4)
6	-	-	:ЗУ6	-	3 064	Образование земельного участка из земель, находящихся в государственной или муниципальной собственности	Благоустройство территории (12.0.2)
7	70:21:0200017:229	Эксплуатация и обслуживание жилого дома (ЮЛ)	:ЗУ7	1 851	1 918	Образование путем перераспределения существующего земельного участка с кад. номером 70:21:0200017:229 с землями, находящимися в государственной собственности	Среднеэтажная жилая застройка (2.5) Хранение автотранспорта (2.7.1)

№ п/п	Кадастровый номер ЗУ	Разрешенное использование согласно КПП	Условные номера образуемых ЗУ	Площади ЗУ согласно КПП, кв. м	Площади образуемых ЗУ согласно межеванию, кв. м	Возможные способы образования земельных участков	Планируемый вид разрешенного использования земельного участка
8	70:21:0200017:60	Для обслуживания и эксплуатации 5-этажного общежития на 500 мест	:ЗУ8	1 988	2 019	Образование путем перераспределения существующего земельного участка с кад. номером 70:21:0200017:60 с землями, находящимися в государственной собственности	Для обслуживания и эксплуатации 5-этажного общежития на 500 мест
9	70:21:0200017:111	Для эксплуатации индивидуального капитального гаража	:ЗУ9	25,4	36	Образование путем перераспределения существующего земельного участка с кад. номером 70:21:0200017:111 с землями, находящимися в государственной собственности	Хранение автотранспорта (2.7.1)
10	70:21:0200017:7437	Многоквартирные многоэтажные жилые дома 5-7 этажей	:ЗУ10	1 783	1 815	Образование путем перераспределения существующего земельного участка с кад. номером 70:21:0200017:7437 с землями, находящимися в государственной собственности	Среднеэтажная жилая застройка (2.5)
11	70:21:0200017:323	Для эксплуатации нежилого здания	:ЗУ11	1 027	1 044	Образование путем перераспределения существующего земельного участка с кад. номером 70:21:0200017:323 с землями, находящимися в государственной собственности	Для эксплуатации нежилого здания
12	-	-	:ЗУ12	-	42	Образование земельного участка из земель, находящихся в государственной или муниципальной собственности	Хранение автотранспорта (2.7.1)
13	70:21:0200017:324	Для эксплуатации нежилого здания	:ЗУ13	322	338	Образование путем перераспределения существующего земельного участка с кад. номером 70:21:0200017:324 с землями, находящимися в государственной собственности	Для эксплуатации нежилого здания
14	70:21:0200017:6523	Для эксплуатации нежилого здания-офиса	:ЗУ14	2 448	2 504	Образование путем перераспределения существующего земельного участка с кад. номером 70:21:0200017:6523 с землями, находящимися в государственной собственности	Деловое управление (4.1)

№ п/п	Кадастровый номер ЗУ	Разрешенное использование согласно КПП	Условные номера образуемых ЗУ	Площади ЗУ согласно КПП, кв. м	Площади образуемых ЗУ согласно межеванию, кв. м	Возможные способы образования земельных участков	Планируемый вид разрешенного использования земельного участка
15	70:21:0200017:40	Для эксплуатации и обслуживания административного здания	:ЗУ15	1 572,4	1 692	Образование путем перераспределения существующего земельного участка с кад. номером 70:21:0200017:40 с землями, находящимися в государственной собственности	Деловое управление (4.1)
16	70:21:0200017:54	Для обслуживания и эксплуатации учебного корпуса	:ЗУ16	550	601	Образование путем перераспределения существующего земельного участка с кад. номером 70:21:0200017:54 с землями, находящимися в государственной собственности	Историко-культурная деятельность (9.3) Среднее и высшее профессиональное образование (3.5.2)
17	-	-	:ЗУ17	-	4 254	Образование земельного участка из земель, находящихся в государственной или муниципальной собственности	Благоустройство территории (12.0.2)
18	70:21:0200017:139	Офисы, автостоянки для постоянного хранения индивидуальных легковых автомобилей	:ЗУ18	625	642	Образование путем перераспределения существующего земельного участка с кад. номером 70:21:0200017:139 с землями, находящимися в государственной собственности	Деловое управление (4.1) Хранение автотранспорта (2.7.1)
19	-	-	:ЗУ19	-	837	Образование земельного участка из земель, находящихся в государственной или муниципальной собственности	Благоустройство территории (12.0.2)
20	-	-	:ЗУ20	-	369	Образование земельного участка из земель, находящихся в государственной или муниципальной собственности	Площадки для занятий спортом (5.1.3)
21	70:21:0200017:308	Для эксплуатации индивидуальных гаражей	:ЗУ21	1 200	1 206	Образование путем перераспределения существующего земельного участка с кад. номером 70:21:0200017:308 с землями, находящимися в государственной собственности	Для эксплуатации индивидуальных гаражей

№ п/п	Кадастровый номер ЗУ	Разрешенное использование согласно КПП	Условные номера образуемых ЗУ	Площади ЗУ согласно КПП, кв. м	Площади образуемых ЗУ согласно межеванию, кв. м	Возможные способы образования земельных участков	Планируемый вид разрешенного использования земельного участка
22	70:21:0200017:34	Для эксплуатации здания детского сада	:ЗУ22	3 977	4 065	Образование путем перераспределения существующего земельного участка с кад. номером 70:21:0200017:34 с землями, находящимися в государственной собственности	Дошкольное, начальное и среднее общее образование (3.5.1)
23	-	-	:ЗУ23	-	10	Образование земельного участка из земель, находящихся в государственной или муниципальной собственности	Предоставление коммунальных услуг (3.1.1)
24	-	-	:ЗУ24	-	778	Образование земельного участка из земель, находящихся в государственной или муниципальной собственности	Малоэтажная многоквартирная жилая застройка (2.1.1)
25	70:21:0200017:256	Для эксплуатации нежилого строения-коллективного овощехранилища	:ЗУ25	477,5	560	Образование путем перераспределения существующего земельного участка с кад. номером 70:21:0200017:256 с землями, находящимися в государственной собственности	Для эксплуатации нежилого строения-коллективного овощехранилища
26	70:21:0200017:259	Для эксплуатации жилого дома со встроенными нежилыми помещениями	:ЗУ26	1 986,2	2 022	Образование путем перераспределения существующего земельного участка с кад. номером 70:21:0200017:259 с землями, находящимися в государственной собственности	Многоэтажная жилая застройка (высотная застройка) (2.6)
27	-	-	:ЗУ27	-	411	Образование земельного участка из земель, находящихся в государственной или муниципальной собственности	Благоустройство территории (12.0.2)
28	-	-	:ЗУ28	-	864	Образование земельного участка из земель, находящихся в государственной или муниципальной собственности	Малоэтажная многоквартирная жилая застройка (2.1.1)
29	-	-	:ЗУ29	-	80	Образование земельного участка из земель, находящихся в государственной или муниципальной собственности	Предоставление коммунальных услуг (3.1.1)

№ п/п	Кадастровый номер ЗУ	Разрешенное использование согласно КПП	Условные номера образуемых ЗУ	Площади ЗУ согласно КПП, кв. м	Площади образуемых ЗУ согласно межеванию, кв. м	Возможные способы образования земельных участков	Планируемый вид разрешенного использования земельного участка
30	70:21:0200017:337	Многоквартирные многоэтажные жилые дома 5-7 этажей, гостевые автостоянки для временного хранения индивидуальных легковых автомобилей	:ЗУ30	5 829	5 865	Образование путем перераспределения существующего земельного участка с кад. номером 70:21:0200017:337 с землями, находящимися в государственной собственности	Многоэтажная жилая застройка (высотная застройка) (2.6) Хранение автотранспорта (2.7.1)
31	-	-	:ЗУ31	-	221	Образование земельного участка из земель, находящихся в государственной или муниципальной собственности	Эксплуатация погребного комплекса
32	-	-	:ЗУ32	-	338	Образование земельного участка из земель, находящихся в государственной или муниципальной собственности	Эксплуатация погребного комплекса
33	70:21:0200017:59	Для эксплуатации торговых помещений	:ЗУ33	2 246	2 372	Образование путем перераспределения существующего земельного участка с кад. номером 70:21:0200017:59 с землями, находящимися в государственной собственности	Среднеэтажная жилая застройка (2.5)
34	70:21:0200017:344	Многоквартирные многоэтажные жилые дома 5-7 этажей	:ЗУ34	45	950	Образование земельного участка путем объединения земельных участков с кадастровыми номерами 70:21:0200017:344, 70:21:0200017:43, 70:21:0200017:332	Многоквартирные многоэтажные жилые дома 5-7 этажей
	70:21:0200017:43	Многоквартирные многоэтажные жилые дома 5-7 этажей*		824			
	70:21:0200017:332	Многоквартирные многоэтажные жилые дома 5-7 этажей		81			

№ п/п	Кадастровый номер ЗУ	Разрешенное использование согласно КПТ	Условные номера образуемых ЗУ	Площади ЗУ согласно КПТ, кв. м	Площади образуемых ЗУ согласно межеванию, кв. м	Возможные способы образования земельных участков	Планируемый вид разрешенного использования земельного участка
35	70:21:0200017:63	Для эксплуатации нежилого здания и строения гаража стоматологической поликлиники №2	:ЗУ35	792	832	Образование путем перераспределения существующего земельного участка с кад. номером 70:21:0200017:63 с землями, находящимися в государственной собственности	

**Примечание:** \*объединение возможно после изменения вида разрешенного использования земельного участка по решению собственников многоквартирного жилого дома. Вид разрешенного использования установлен в соответствии с *Таблицей 5.6.*

5.2.2. Перечень и сведения о площади образуемых земельных участков, в том числе возможные способы их образования согласно 2 этапу проекта межевания (см. совместно с Приложением 4)

Таблица 5.3

№ п/п	Условный номер исходного ЗУ	Разрешенное использование согласно КПП	Условные номера образуемых ЗУ	Площади ЗУ согласно КПП, кв. м	Площади образуемых ЗУ согласно межеванию, кв. м	Возможные способы образования земельных участков	Планируемый вид разрешенного использования земельного участка
35	-	-	:ЗУ36	-	1 460	Образование земельного участка из земель, находящихся в государственной или муниципальной собственности	Благоустройство территории (12.0.2)
36	:ЗУ21	Для эксплуатации индивидуальных гаражей	:ЗУ37	1 206	1 005	Образование путем раздела земельного участка с условным номером :ЗУ21	Для эксплуатации индивидуальных гаражей
			:ЗУ38		28		Для эксплуатации индивидуальных гаражей
			:ЗУ39		27		Для эксплуатации индивидуальных гаражей
			:ЗУ40		19		Для эксплуатации индивидуальных гаражей
			:ЗУ41		65		Для эксплуатации индивидуальных гаражей
			:ЗУ42		31		Для эксплуатации индивидуальных гаражей
			:ЗУ43		30		Для эксплуатации индивидуальных гаражей
37	-	-	:ЗУ44	-	1 110	Образование земельного участка из земель, находящихся в государственной или муниципальной собственности	Среднеэтажная жилая застройка (2.5)

5.3. Перечень и сведения о площади образуемых земельных участков, которые будут отнесены к территориям общего пользования или имуществу общего пользования, в том числе в отношении которых предполагаются резервирование и (или) изъятие для государственных или муниципальных нужд

Таблица 5.4

№ п/п	Условные номера земельных участков согласно проекту межевания	Площади земельных участков согласно проекту межевания
1	:ЗУ3	686
2	:ЗУ6	3 064
3	:ЗУ17	4 254
4	:ЗУ19	837
5	:ЗУ27	411
6	:ЗУ36	1 460

5.4. Перечень и сведения о площади устанавливаемых публичных сервитутов

Таблица 5.5

Условные номера границ сервитутов	Площади	Установление сервитутов согласно проекту межевания
С1	63	Для обеспечения прохода и проезда к земельному участку с условным номером :ЗУ23
С2	109	Для обеспечения прохода и проезда к земельному участку с кадастровым номером 70:21:0200017:56
С3	346	Для обеспечения прохода и проезда к земельному участку с кадастровым номером 70:21:0200017:25 и к земельному участку с кадастровым номером 70:21:0200017:64

5.5. Перечень и сведения земельных участков, планируемых для установления вида разрешенного использования в соответствии с назначением территорий

Таблица 5.6

№ п/п	Кадастровый (условный) номер ЗУ	Адрес ЗУ согласно КПП	Разрешенное использование согласно КПП	Площади ЗУ согласно КПП	Вид права	Необходимость для установления вида разрешенного использования	Планируемый вид разрешенного использования земельного участка
1	70:21:0200017:43	Томская обл., г. Томск, ул. Дзержинского, 49а	Для эксплуатации индивидуального жилого дома	824	Собственность МО «Город Томск»	Размещение многоквартирного многоэтажного жилого дома	Многоквартирные многоэтажные жилые дома 5-7 этажей

5.6. Целевое назначение лесов, вид (виды) разрешенного использования лесного участка, количественные и качественные характеристики лесного участка, сведения о нахождении лесного участка в границах особо защитных участков лесов (в случае, если подготовка проекта межевания территории осуществляется в целях определения местоположения границ, образуемых и (или) изменяемых лесных участков)

Лесные участки в границах разработки проекта планировки и проекта межевания территории отсутствуют. Раздел не требует разработки.

5.7. Координаты характерных точек границ образуемых земельных участков (координаты МСК-70)

Таблица 5.7

№ точки	X	Y	Дирекционное направление	Длина линии
<b>ЗУ 1 (1 этап проекта межевания)</b>				
Площадь			1 452 кв.м	
1	348609,08	4326257,88	90° 26' 39"	1,29
2	348609,07	4326259,17	180° 28' 45"	45,43
3	348563,64	4326258,79	271° 04' 51"	1,06
4	348563,66	4326257,73	270° 23' 17"	20,67
5	348563,80	4326237,06	0° 20' 13"	22,10
6	348585,90	4326237,19	270° 36' 30"	19,78
7	348586,11	4326217,41	0° 17' 40"	23,34
8	348609,45	4326217,53	90° 31' 31"	40,35
1	348609,08	4326257,88		
<b>ЗУ 2 (1 этап проекта межевания)</b>				
Площадь			380 кв.м	
1	348609,08	4326257,88	270° 31' 31"	40,35
2	348609,45	4326217,53	270° 33' 44"	11,21
3	348609,56	4326206,32	270° 25' 43"	4,01
4	348609,59	4326202,31	0° 00' 00"	0,23

№ точки	X	Y	Дирекционное направление	Длина линии
5	348609,82	4326202,31	358° 59' 34"	4,55
6	348614,37	4326202,23	90° 24' 30"	54,72
7	348613,98	4326256,95	75° 47' 16"	7,90
8	348615,92	4326264,61	90° 52' 53"	20,80
9	348615,60	4326285,41	178° 51' 15"	4,00
10	348611,60	4326285,49	270° 55' 36"	20,40
11	348611,93	4326265,09	255° 47' 46"	7,46
12	348610,10	4326257,86	178° 52' 36"	1,02
1	348609,08	4326257,88		
<b>ЗУ 3 (1 этап проекта межевания)</b>				
Площадь			686 кв.м	
1	348609,56	4326206,32	90° 33' 44"	11,21
2	348609,45	4326217,53	180° 17' 40"	23,34
3	348586,11	4326217,41	90° 36' 30"	19,78
4	348585,90	4326237,19	180° 20' 13"	22,10
5	348563,80	4326237,06	181° 13' 08"	1,41
6	348562,39	4326237,03	270° 07' 00"	14,73
7	348562,42	4326222,30	0° 00' 00"	1,62
8	348564,04	4326222,30	356° 11' 09"	2,71
9	348566,74	4326222,12	269° 39' 19"	8,31
10	348566,69	4326213,81	358° 11' 56"	3,18
11	348569,87	4326213,71	87° 39' 04"	9,03
12	348570,24	4326222,73	358° 13' 10"	1,93
13	348572,17	4326222,67	90° 08' 41"	3,96
14	348572,16	4326226,63	0° 15' 03"	6,85

№ точки	X	Y	Дирекционное направление	Длина линии
15	348579,01	4326226,66	290° 42' 54"	5,48
16	348580,95	4326221,53	267° 05' 35"	2,56
17	348580,82	4326218,97	267° 32' 54"	9,82
18	348580,40	4326209,16	174° 31' 21"	0,73
19	348579,67	4326209,23	269° 01' 59"	2,37
20	348579,63	4326206,86	358° 59' 42"	9,12
21	348588,75	4326206,70	358° 57' 14"	20,81
1	348609,56	4326206,32		
<b>ЗУ 4 (1 этап проекта межевания)</b>				
Площадь			159 кв.м	
1	348580,40	4326209,16	87° 32' 54"	9,82
2	348580,82	4326218,97	87° 05' 35"	2,56
3	348580,95	4326221,53	110° 42' 54"	5,48
4	348579,01	4326226,66	180° 15' 03"	6,85
5	348572,16	4326226,63	270° 08' 41"	3,96
6	348572,17	4326222,67	178° 13' 10"	1,93
7	348570,24	4326222,73	267° 39' 04"	9,03
8	348569,87	4326213,71	270° 00' 00"	0,07
9	348569,87	4326213,64	270° 00' 00"	0,06
10	348569,87	4326213,58	358° 00' 00"	3,15
11	348573,02	4326213,47	267° 14' 06"	3,52
12	348572,85	4326209,95	270° 00' 00"	0,12
13	348572,85	4326209,83	354° 58' 20"	6,85
14	348579,67	4326209,23	354° 31' 21"	0,73
1	348580,40	4326209,16		

№ точки	X	Y	Дирекционное направление	Длина линии
<b>ЗУ 5 (1 этап проекта межевания)</b>				
Площадь			119 кв.м	
1	348610,02	4326156,54	90° 28' 46"	9,56
2	348609,94	4326166,10	180° 00' 00"	0,76
3	348609,18	4326166,10	180° 17' 27"	1,97
4	348607,21	4326166,09	181° 15' 34"	13,19
5	348594,02	4326165,80	269° 43' 20"	6,19
6	348593,99	4326159,61	0° 41' 22"	8,31
7	348602,30	4326159,71	270° 33' 42"	1,02
8	348602,31	4326158,69	338° 02' 49"	5,62
9	348607,52	4326156,59	358° 51' 15"	2,50
1	348610,02	4326156,54		
<b>ЗУ 6 (1 этап проекта межевания)</b>				
Площадь			3 064 кв.м	
1	348588,03	4326150,41	268° 37' 11"	0,83
2	348588,01	4326149,58	0° 13' 03"	18,44
3	348606,45	4326149,65	305° 04' 14"	2,99
4	348608,17	4326147,20	271° 04' 29"	8,53
5	348608,33	4326138,67	342° 33' 54"	1,27
6	348609,54	4326138,29	344° 31' 17"	0,67
7	348610,19	4326138,11	90° 31' 43"	18,43
8	348610,02	4326156,54	178° 51' 15"	2,50
9	348607,52	4326156,59	158° 02' 49"	5,62
10	348602,31	4326158,69	270° 46' 27"	5,18
11	348602,38	4326153,51	180° 33' 05"	9,35

<b>№ точки</b>	<b>X</b>	<b>Y</b>	<b>Дирекционное направление</b>	<b>Длина линии</b>
12	348593,03	4326153,42	90° 27' 49"	6,18
13	348592,98	4326159,60	0° 34' 02"	1,01
14	348593,99	4326159,61	89° 43' 20"	6,19
15	348594,02	4326165,80	183° 36' 23"	7,15
16	348586,88	4326165,35	215° 17' 47"	6,63
17	348581,47	4326161,52	228° 57' 53"	5,73
18	348577,71	4326157,20	180° 01' 26"	95,48
19	348482,23	4326157,16	132° 35' 42"	7,92
20	348476,87	4326162,99	89° 15' 51"	24,92
21	348477,19	4326187,91	180° 00' 00"	0,93
22	348476,26	4326187,91	80° 28' 00"	1,33
23	348476,48	4326189,22	90° 26' 23"	29,97
24	348476,25	4326219,19	38° 39' 35"	2,50
25	348478,20	4326220,75	1° 07' 24"	0,51
26	348478,71	4326220,76	90° 59' 07"	4,07
27	348478,64	4326224,83	181° 16' 23"	0,45
28	348478,19	4326224,82	89° 42' 59"	4,04
29	348478,21	4326228,86	90° 00' 00"	9,68
30	348478,21	4326238,54	90° 07' 02"	19,54
31	348478,17	4326258,08	180° 33' 40"	16,34
32	348461,83	4326257,92	270° 36' 32"	37,64
33	348462,23	4326220,28	1° 29' 10"	4,24
34	348466,47	4326220,39	1° 38' 12"	1,75
35	348468,22	4326220,44	271° 32' 39"	11,50
36	348468,53	4326208,94	183° 13' 16"	2,31

<b>№ точки</b>	<b>X</b>	<b>Y</b>	<b>Дирекционное направление</b>	<b>Длина линии</b>
37	348466,22	4326208,81	270° 04' 49"	42,86
38	348466,28	4326165,95	269° 00' 02"	19,49
39	348465,94	4326146,46	358° 13' 15"	8,37
40	348474,31	4326146,20	356° 17' 30"	6,49
41	348480,79	4326145,78	91° 01' 23"	2,80
42	348480,74	4326148,58	358° 56' 51"	3,81
43	348484,55	4326148,51	273° 04' 56"	1,30
44	348484,62	4326147,21	356° 32' 33"	4,81
45	348489,42	4326146,92	358° 40' 41"	1,30
46	348490,72	4326146,89	268° 51' 15"	1,50
47	348490,69	4326145,39	357° 43' 10"	6,79
48	348497,47	4326145,12	254° 09' 52"	5,02
49	348496,10	4326140,29	353° 04' 57"	5,48
50	348501,54	4326139,63	262° 47' 24"	5,02
51	348500,91	4326134,65	264° 01' 59"	3,56
52	348500,54	4326131,11	264° 02' 25"	3,66
53	348500,16	4326127,47	174° 15' 30"	5,50
54	348494,69	4326128,02	254° 44' 56"	12,70
55	348491,35	4326115,77	1° 18' 36"	13,12
56	348504,47	4326116,07	86° 37' 30"	7,81
57	348504,93	4326123,87	0° 00' 00"	1,44
58	348506,37	4326123,87	89° 35' 05"	1,38
59	348506,38	4326125,25	99° 27' 44"	2,19
60	348506,02	4326127,41	88° 27' 10"	18,52
61	348506,52	4326145,92	359° 22' 29"	30,24

№ точки	X	Y	Дирекционное направление	Длина линии
62	348536,76	4326145,59	84° 03' 45"	2,51
63	348537,02	4326148,09	354° 26' 24"	1,14
64	348538,15	4326147,98	84° 51' 26"	1,00
65	348538,24	4326148,98	354° 36' 22"	4,68
66	348542,90	4326148,54	268° 51' 56"	2,02
67	348542,86	4326146,52	358° 41' 15"	19,65
68	348562,50	4326146,07	61° 35' 14"	0,69
69	348562,83	4326146,68	1° 20' 16"	4,71
70	348567,54	4326146,79	87° 25' 57"	2,23
71	348567,64	4326149,02	355° 25' 34"	6,27
72	348573,89	4326148,52	266° 55' 04"	1,30
73	348573,82	4326147,22	359° 51' 18"	3,95
74	348577,77	4326147,21	357° 56' 06"	4,16
75	348581,93	4326147,06	85° 54' 52"	3,37
76	348582,17	4326150,42	359° 54' 08"	5,86
1	348588,03	4326150,41		
<b>ЗУ 7 (1 этап проекта межевания)</b>				
Площадь			1 918 кв.м	
1	348569,86	4326120,83	268° 56' 21"	6,48
2	348569,74	4326114,35	268° 56' 45"	22,28
3	348569,33	4326092,07	0° 44' 50"	2,30
4	348571,63	4326092,10	0° 29' 51"	38,00
5	348609,63	4326092,43	1° 09' 26"	0,99
6	348610,62	4326092,45	90° 32' 22"	45,66
7	348610,19	4326138,11	164° 31' 17"	0,67

№ точки	X	Y	Дирекционное направление	Длина линии
8	348609,54	4326138,29	162° 33' 54"	1,27
9	348608,33	4326138,67	225° 16' 27"	2,96
10	348606,25	4326136,57	138° 35' 42"	2,71
11	348604,22	4326138,36	182° 37' 12"	14,88
12	348589,36	4326137,68	178° 10' 19"	8,46
13	348580,90	4326137,95	179° 03' 39"	3,05
14	348577,85	4326138,00	90° 29' 52"	9,21
15	348577,77	4326147,21	179° 51' 18"	3,95
16	348573,82	4326147,22	267° 08' 15"	6,01
17	348573,52	4326141,22	171° 45' 13"	0,70
18	348572,83	4326141,32	262° 30' 15"	0,77
19	348572,73	4326140,56	174° 48' 20"	1,66
20	348571,08	4326140,71	260° 02' 06"	6,93
21	348569,88	4326133,88	255° 49' 00"	11,35
22	348567,10	4326122,88	356° 37' 27"	3,57
23	348570,66	4326122,67	268° 42' 46"	1,78
24	348570,62	4326120,89	184° 30' 50"	0,76
1	348569,86	4326120,83		
<b>ЗУ 8 (1 этап проекта межевания)</b>				
Площадь			2 019 кв.м	
1	348487,37	4326089,81	0° 34' 38"	3,97
2	348491,34	4326089,85	0° 39' 45"	59,66
3	348551,00	4326090,54	90° 33' 23"	2,06
4	348550,98	4326092,60	358° 22' 16"	17,24
5	348568,21	4326092,11	357° 57' 17"	1,12

№ точки	X	Y	Дирекционное направление	Длина линии
6	348569,33	4326092,07	88° 56' 45"	22,28
7	348569,74	4326114,35	179° 13' 33"	1,48
8	348568,26	4326114,37	180° 05' 56"	5,80
9	348562,46	4326114,36	180° 12' 12"	19,73
10	348542,73	4326114,29	178° 58' 07"	6,11
11	348536,62	4326114,40	141° 58' 16"	3,26
12	348534,05	4326116,41	180° 39' 31"	29,58
13	348504,47	4326116,07	181° 18' 36"	13,12
14	348491,35	4326115,77	269° 04' 33"	1,86
15	348491,32	4326113,91	179° 02' 33"	3,59
16	348487,73	4326113,97	269° 08' 47"	24,16
1	348487,37	4326089,81		
<b>ЗУ 9 (1 этап проекта межевания)</b>				
Площадь			36 кв.м	
1	348450,48	4326094,89	353° 54' 15"	1,04
2	348451,51	4326094,78	84° 26' 42"	4,03
3	348451,90	4326098,79	174° 50' 24"	9,01
4	348442,93	4326099,60	264° 26' 57"	3,93
5	348442,55	4326095,69	354° 20' 26"	1,12
6	348443,66	4326095,58	354° 13' 22"	6,85
1	348450,48	4326094,89		
<b>ЗУ 10 (1 этап проекта межевания)</b>				
Площадь			1 815 кв.м	
1	348491,35	4326115,77	74° 44' 56"	12,70
2	348494,69	4326128,02	82° 57' 03"	3,75

№ точки	X	Y	Дирекционное направление	Длина линии
3	348495,15	4326131,74	82° 58' 26"	3,60
4	348495,59	4326135,31	173° 59' 28"	0,19
5	348495,40	4326135,33	81° 58' 01"	5,01
6	348496,10	4326140,29	74° 09' 52"	5,02
7	348497,47	4326145,12	177° 43' 10"	6,79
8	348490,69	4326145,39	88° 51' 15"	1,50
9	348490,72	4326146,89	178° 40' 41"	1,30
10	348489,42	4326146,92	176° 32' 33"	4,81
11	348484,62	4326147,21	93° 04' 56"	1,30
12	348484,55	4326148,51	178° 56' 51"	3,81
13	348480,74	4326148,58	271° 01' 23"	2,80
14	348480,79	4326145,78	176° 17' 30"	6,49
15	348474,31	4326146,20	178° 13' 15"	8,37
16	348465,94	4326146,46	184° 30' 40"	5,09
17	348460,87	4326146,06	185° 00' 34"	32,52
18	348428,47	4326143,22	268° 58' 53"	4,50
19	348428,39	4326138,72	311° 11' 39"	32,49
20	348449,79	4326114,27	359° 32' 49"	37,94
21	348487,73	4326113,97	359° 02' 33"	3,59
22	348491,32	4326113,91	89° 04' 33"	1,86
1	348491,35	4326115,77		
<b>ЗУ 11 (1 этап проекта межевания)</b>				
Площадь			1 044 кв.м	
1	348401,06	4326140,95	284° 57' 39"	11,27
2	348403,97	4326130,06	304° 38' 16"	30,35

№ точки	X	Y	Дирекционное направление	Длина линии
3	348421,22	4326105,09	17° 48' 47"	30,01
4	348449,79	4326114,27	131° 11' 39"	32,49
5	348428,39	4326138,72	88° 58' 53"	4,50
6	348428,47	4326143,22	181° 29' 14"	11,94
7	348416,53	4326142,91	181° 17' 34"	8,42
8	348408,11	4326142,72	269° 01' 44"	1,77
9	348408,08	4326140,95	180° 00' 00"	7,02
1	348401,06	4326140,95		
<b>ЗУ 12 (1 этап проекта межевания)</b>				
Площадь			42 кв.м	
1	348562,48	4326115,76	269° 10' 54"	1,40
2	348562,46	4326114,36	0° 05' 56"	5,80
3	348568,26	4326114,37	359° 13' 33"	1,48
4	348569,74	4326114,35	88° 56' 21"	6,48
5	348569,86	4326120,83	4° 30' 50"	0,76
6	348570,62	4326120,89	88° 42' 46"	1,78
7	348570,66	4326122,67	176° 37' 27"	3,57
8	348567,10	4326122,88	175° 02' 48"	1,51
9	348565,60	4326123,01	268° 54' 26"	7,34
10	348565,46	4326115,67	178° 16' 12"	2,98
1	348562,48	4326115,76		
<b>ЗУ 13 (1 этап проекта межевания)</b>				
Площадь			338 кв.м	
1	348417,23	4326166,66	90° 38' 15"	20,67
2	348417,00	4326187,33	179° 55' 46"	8,13

№ точки	X	Y	Дирекционное направление	Длина линии
3	348408,87	4326187,34	187° 02' 38"	7,01
4	348401,91	4326186,48	268° 56' 29"	22,73
5	348401,49	4326163,75	359° 09' 49"	1,37
6	348402,86	4326163,73	0° 08' 17"	4,15
7	348407,01	4326163,74	4° 43' 28"	1,21
8	348408,22	4326163,84	5° 00' 02"	0,80
9	348409,02	4326163,91	89° 05' 00"	2,50
10	348409,06	4326166,41	1° 41' 19"	4,41
11	348413,47	4326166,54	1° 49' 58"	2,50
12	348415,97	4326166,62	1° 49' 06"	1,26
1	348417,23	4326166,66		
<b>ЗУ 14 (1 этап проекта межевания)</b>				
Площадь			2 504 кв.м	
1	348394,74	4326154,69	90° 29' 54"	58,64
2	348394,23	4326213,33	173° 58' 12"	1,43
3	348392,81	4326213,48	87° 55' 12"	12,40
4	348393,26	4326225,87	177° 40' 20"	1,23
5	348392,03	4326225,92	179° 50' 27"	21,59
6	348370,44	4326225,98	269° 05' 56"	13,35
7	348370,23	4326212,63	178° 58' 48"	3,37
8	348366,86	4326212,69	178° 58' 33"	16,22
9	348350,64	4326212,98	180° 37' 59"	1,81
10	348348,83	4326212,96	270° 42' 26"	0,81
11	348348,84	4326212,15	0° 00' 00"	0,11
12	348348,95	4326212,15	270° 27' 26"	3,76

№ точки	X	Y	Дирекционное направление	Длина линии
13	348348,98	4326208,39	270° 17' 42"	7,77
14	348349,02	4326200,62	2° 00' 09"	1,43
15	348350,45	4326200,67	0° 47' 05"	0,73
16	348351,18	4326200,68	270° 42' 54"	6,41
17	348351,26	4326194,27	181° 20' 52"	0,85
18	348350,41	4326194,25	184° 37' 27"	1,36
19	348349,05	4326194,14	183° 48' 51"	0,15
20	348348,90	4326194,13	269° 27' 02"	22,94
21	348348,68	4326171,19	0° 27' 21"	26,39
22	348375,07	4326171,40	269° 24' 34"	0,97
23	348375,06	4326170,43	269° 40' 38"	15,97
24	348374,97	4326154,46	0° 40' 00"	19,77
1	348394,74	4326154,69		
<b>ЗУ 15 (1 этап проекта межевания)</b>				
Площадь			1 692 кв.м	
1	348393,26	4326225,87	84° 30' 37"	8,26
2	348394,05	4326234,09	89° 28' 30"	21,83
3	348394,25	4326255,92	89° 08' 42"	1,34
4	348394,27	4326257,26	180° 33' 09"	45,62
5	348348,65	4326256,82	270° 14' 06"	43,86
6	348348,83	4326212,96	0° 37' 59"	1,81
7	348350,64	4326212,98	358° 58' 33"	16,22
8	348366,86	4326212,69	358° 58' 48"	3,37
9	348370,23	4326212,63	89° 05' 56"	13,35
10	348370,44	4326225,98	359° 50' 27"	21,59

№ точки	X	Y	Дирекционное направление	Длина линии
11	348392,03	4326225,92	357° 40' 20"	1,23
1	348393,26	4326225,87		
<b>ЗУ 16 (1 этап проекта межевания)</b>				
Площадь			601 кв.м	
1	348374,97	4326153,79	90° 00' 00"	0,67
2	348374,97	4326154,46	89° 40' 38"	15,97
3	348375,06	4326170,43	89° 24' 34"	0,97
4	348375,07	4326171,40	180° 27' 21"	26,39
5	348348,68	4326171,19	270° 22' 39"	22,77
6	348348,83	4326148,42	0° 00' 00"	1,30
7	348350,13	4326148,42	359° 47' 31"	24,78
8	348374,91	4326148,33	89° 22' 13"	5,46
1	348374,97	4326153,79		
<b>ЗУ 17 (1 этап проекта межевания)</b>				
Площадь			4 254 кв.м	
1	348487,37	4326089,81	89° 08' 47"	24,16
2	348487,73	4326113,97	179° 32' 49"	37,94
3	348449,79	4326114,27	197° 48' 47"	30,01
4	348421,22	4326105,09	124° 38' 16"	30,35
5	348403,97	4326130,06	104° 57' 39"	11,27
6	348401,06	4326140,95	88° 55' 10"	22,80
7	348401,49	4326163,75	88° 56' 29"	22,73
8	348401,91	4326186,48	90° 58' 08"	8,87
9	348401,76	4326195,35	356° 36' 01"	1,01
10	348402,77	4326195,29	84° 28' 04"	3,84

<b>№ точки</b>	<b>X</b>	<b>Y</b>	<b>Дирекционное направление</b>	<b>Длина линии</b>
11	348403,14	4326199,11	84° 57' 07"	9,21
12	348403,95	4326208,28	89° 34' 52"	25,98
13	348404,14	4326234,26	180° 57' 55"	10,09
14	348394,05	4326234,09	264° 30' 37"	8,26
15	348393,26	4326225,87	267° 55' 12"	12,40
16	348392,81	4326213,48	353° 58' 12"	1,43
17	348394,23	4326213,33	270° 29' 54"	58,64
18	348394,74	4326154,69	180° 40' 00"	19,77
19	348374,97	4326154,46	270° 00' 00"	0,67
20	348374,97	4326153,79	269° 22' 13"	5,46
21	348374,91	4326148,33	179° 47' 31"	24,78
22	348350,13	4326148,42	180° 00' 00"	1,30
23	348348,83	4326148,42	270° 21' 52"	6,29
24	348348,87	4326142,13	0° 00' 00"	0,50
25	348349,37	4326142,13	359° 37' 00"	26,90
26	348376,27	4326141,95	346° 05' 32"	7,57
27	348383,62	4326140,13	330° 22' 55"	10,08
28	348392,38	4326135,15	302° 18' 12"	11,00
29	348398,26	4326125,85	289° 30' 28"	12,67
30	348402,49	4326113,91	274° 41' 12"	14,81
31	348403,70	4326099,15	182° 03' 23"	25,92
32	348377,80	4326098,22	271° 53' 41"	7,86
33	348378,06	4326090,36	2° 43' 59"	12,16
34	348390,21	4326090,94	273° 27' 19"	7,96
35	348390,69	4326082,99	182° 54' 56"	12,39

<b>№ точки</b>	<b>X</b>	<b>Y</b>	<b>Дирекционное направление</b>	<b>Длина линии</b>
36	348378,32	4326082,36	182° 41' 02"	0,64
37	348377,68	4326082,33	182° 02' 43"	9,25
38	348368,44	4326082,00	271° 18' 37"	7,87
39	348368,62	4326074,13	0° 57' 02"	45,81
40	348414,42	4326074,89	1° 09' 45"	12,32
41	348426,74	4326075,14	47° 27' 24"	2,14
42	348428,19	4326076,72	113° 00' 22"	8,21
43	348424,98	4326084,28	357° 55' 52"	6,09
44	348431,07	4326084,06	358° 23' 17"	45,86
45	348476,91	4326082,77	358° 25' 00"	6,15
46	348483,06	4326082,60	320° 44' 28"	10,60
47	348491,27	4326075,89	89° 42' 46"	13,96
48	348491,34	4326089,85	180° 34' 38"	3,97
1	348487,37	4326089,81		
49	348480,58	4326090,01	178° 27' 50"	29,47
50	348451,12	4326090,80	174° 12' 03"	9,01
51	348442,16	4326091,71	84° 25' 34"	7,93
52	348442,93	4326099,60	354° 50' 24"	9,01
53	348451,90	4326098,79	88° 44' 40"	3,65
54	348451,98	4326102,44	359° 33' 18"	28,32
55	348480,30	4326102,22	310° 05' 45"	4,55
56	348483,23	4326098,74	268° 54' 25"	6,29
57	348483,11	4326092,45	223° 57' 45"	3,51
49	348480,58	4326090,01		

№ точки	X	Y	Дирекционное направление	Длина линии
58	348427,43	4326094,16	88° 58' 32"	7,83
59	348427,57	4326101,99	358° 56' 02"	10,21
60	348437,78	4326101,80	268° 58' 28"	7,82
61	348437,64	4326093,98	178° 59' 24"	10,21
58	348427,43	4326094,16		
<b>ЗУ 18 (1 этап проекта межевания)</b>				
Площадь			642 кв.м	
1	348506,37	4326123,87	359° 40' 45"	25,01
2	348531,38	4326123,73	347° 08' 31"	2,83
3	348534,14	4326123,10	82° 47' 24"	5,02
4	348534,77	4326128,08	89° 16' 02"	3,91
5	348534,82	4326131,99	80° 01' 48"	8,72
6	348536,33	4326140,58	85° 05' 40"	5,03
7	348536,76	4326145,59	179° 22' 29"	30,24
8	348506,52	4326145,92	268° 27' 10"	18,52
9	348506,02	4326127,41	279° 27' 44"	2,19
10	348506,38	4326125,25	269° 35' 05"	1,38
1	348506,37	4326123,87		
<b>ЗУ 19 (1 этап проекта межевания)</b>				
Площадь			837 кв.м	
1	348444,82	4326044,21	0° 31' 18"	43,92
2	348488,74	4326044,61	270° 45' 24"	12,87
3	348488,91	4326031,74	0° 13' 48"	2,49
4	348491,40	4326031,75	90° 18' 39"	23,96
5	348491,27	4326055,71	180° 16' 05"	10,69

№ точки	X	Y	Дирекционное направление	Длина линии
6	348480,58	4326055,66	268° 40' 55"	5,65
7	348480,45	4326050,01	181° 31' 51"	18,72
8	348461,74	4326049,51	180° 09' 03"	37,99
9	348423,75	4326049,41	89° 13' 52"	5,96
10	348423,83	4326055,37	180° 15' 35"	6,62
11	348417,21	4326055,34	180° 23' 04"	2,98
12	348414,23	4326055,32	268° 48' 02"	8,12
13	348414,06	4326047,20	269° 02' 07"	7,72
14	348413,93	4326039,48	0° 00' 00"	0,58
15	348414,51	4326039,48	0° 59' 34"	12,12
16	348426,63	4326039,69	1° 25' 13"	1,21
17	348427,84	4326039,72	271° 02' 48"	8,21
18	348427,99	4326031,51	0° 14' 09"	17,01
19	348445,00	4326031,58	90° 48' 59"	12,63
1	348444,82	4326044,21		
<b>ЗУ 20 (1 этап проекта межевания)</b>				
Площадь			369 кв.м	
1	348451,90	4326098,79	264° 26' 42"	4,03
2	348451,51	4326094,78	264° 24' 12"	4,00
3	348451,12	4326090,80	358° 27' 50"	29,47
4	348480,58	4326090,01	43° 57' 45"	3,51
5	348483,11	4326092,45	88° 54' 25"	6,29
6	348483,23	4326098,74	130° 05' 45"	4,55
7	348480,30	4326102,22	179° 33' 18"	28,32
8	348451,98	4326102,44	268° 44' 40"	3,65

№ точки	X	Y	Дирекционное направление	Длина линии
1	348451,90	4326098,79		
<b>ЗУ 21 (1 этап проекта межевания)</b>				
Площадь			1 206 кв.м	
1	348537,96	4326045,38	81° 37' 07"	3,22
2	348538,43	4326048,57	356° 23' 44"	1,27
3	348539,70	4326048,49	85° 39' 38"	3,70
4	348539,98	4326052,18	358° 08' 15"	1,23
5	348541,21	4326052,14	87° 05' 53"	4,35
6	348541,43	4326056,48	358° 04' 36"	2,68
7	348544,11	4326056,39	85° 03' 21"	27,15
8	348546,45	4326083,44	178° 57' 12"	38,87
9	348507,59	4326084,15	269° 25' 45"	26,09
10	348507,33	4326058,06	358° 27' 56"	11,20
11	348518,53	4326057,76	356° 10' 36"	16,50
12	348534,99	4326056,66	265° 53' 42"	4,19
13	348534,69	4326052,48	179° 37' 05"	1,50
14	348533,19	4326052,49	175° 45' 49"	0,54
15	348532,65	4326052,53	265° 07' 03"	8,81
16	348531,90	4326043,75	261° 26' 52"	10,56
17	348530,33	4326033,31	356° 46' 01"	11,35
18	348541,66	4326032,67	77° 32' 41"	8,44
19	348543,48	4326040,91	160° 44' 34"	3,30
20	348540,36	4326042,00	160° 53' 07"	2,93
21	348537,59	4326042,96	81° 18' 26"	2,45
1	348537,96	4326045,38		

№ точки	X	Y	Дирекционное направление	Длина линии
<b>ЗУ 22 (1 этап проекта межевания)</b>				
Площадь			4 065 кв.м	
1	348610,62	4326092,35	176° 11' 09"	0,90
2	348609,72	4326092,41	173° 39' 35"	0,09
3	348609,63	4326092,42	180° 28' 57"	38,00
4	348571,63	4326092,10	268° 42' 28"	2,66
5	348571,57	4326089,44	270° 00' 00"	0,50
6	348571,57	4326088,94	268° 55' 09"	5,83
7	348571,46	4326083,11	268° 50' 48"	1,49
8	348571,43	4326081,62	178° 37' 59"	8,80
9	348562,63	4326081,83	255° 50' 19"	6,66
10	348561,00	4326075,37	259° 26' 43"	22,77
11	348556,83	4326052,99	243° 59' 14"	14,84
12	348550,32	4326039,65	244° 10' 44"	0,34
13	348550,17	4326039,34	152° 58' 09"	0,55
14	348549,68	4326039,59	242° 34' 44"	4,19
15	348547,75	4326035,87	255° 16' 21"	3,62
16	348546,83	4326032,37	257° 47' 03"	1,98
17	348546,41	4326030,43	314° 32' 03"	0,87
18	348547,02	4326029,81	222° 28' 26"	0,96
19	348546,31	4326029,16	312° 32' 45"	0,99
20	348546,98	4326028,43	42° 01' 54"	0,96
21	348547,69	4326029,07	313° 47' 02"	18,66
22	348560,60	4326015,60	0° 39' 22"	2,62
23	348563,22	4326015,63	0° 01' 42"	20,13

№ точки	X	Y	Дирекционное направление	Длина линии
24	348583,35	4326015,64	0° 06' 22"	26,97
25	348610,32	4326015,69	90° 24' 49"	27,70
26	348610,12	4326043,39	90° 31' 56"	3,23
27	348610,09	4326046,62	359° 24' 11"	0,96
28	348611,05	4326046,61	90° 05' 10"	13,30
29	348611,03	4326059,91	90° 43' 27"	32,44
1	348610,62	4326092,35		
<b>ЗУ 23 (1 этап проекта межевания)</b>				
Площадь			10 кв.м	
1	348524,89	4326042,17	88° 48' 11"	3,35
2	348524,96	4326045,52	178° 35' 35"	2,85
3	348522,11	4326045,59	268° 48' 11"	3,35
4	348522,04	4326042,24	358° 35' 35"	2,85
1	348524,89	4326042,17		
<b>ЗУ 24 (1 этап проекта межевания)</b>				
Площадь			778 кв.м	
1	348530,33	4326033,31	81° 26' 52"	10,56
2	348531,90	4326043,75	85° 07' 03"	8,81
3	348532,65	4326052,53	175° 49' 26"	3,16
4	348529,50	4326052,76	263° 02' 26"	2,15
5	348529,24	4326050,63	176° 13' 25"	11,08
6	348518,18	4326051,36	178° 25' 31"	22,20
7	348495,99	4326051,97	268° 55' 43"	23,53
8	348495,55	4326028,44	270° 34' 43"	0,99
9	348495,56	4326027,45	0° 26' 26"	14,31

№ точки	X	Y	Дирекционное направление	Длина линии
10	348509,87	4326027,56	14° 02' 10"	5,44
11	348515,15	4326028,88	21° 01' 29"	12,88
12	348527,17	4326033,50	356° 33' 33"	3,17
1	348530,33	4326033,31		
13	348524,89	4326042,17	178° 35' 35"	2,85
14	348522,04	4326042,24	88° 48' 11"	3,35
15	348522,11	4326045,59	358° 35' 35"	2,85
16	348524,96	4326045,52	268° 48' 11"	3,35
13	348524,89	4326042,17		
<b>ЗУ 25 (1 этап проекта межевания)</b>				
Площадь			560 кв.м	
1	348445,00	4326031,58	0° 12' 32"	43,91
2	348488,91	4326031,74	90° 45' 24"	12,87
3	348488,74	4326044,61	180° 43' 39"	3,15
4	348485,59	4326044,57	180° 29' 21"	10,54
5	348475,05	4326044,48	180° 30' 42"	30,23
6	348444,82	4326044,21	270° 48' 59"	12,63
1	348445,00	4326031,58		
<b>ЗУ 26 (1 этап проекта межевания)</b>				
Площадь			2 022 кв.м	
1	348413,93	4326039,48	89° 02' 07"	7,72
2	348414,06	4326047,20	88° 48' 02"	8,12
3	348414,23	4326055,32	89° 04' 33"	2,48
4	348414,27	4326057,80	89° 10' 54"	0,70
5	348414,28	4326058,50	88° 57' 47"	4,42

№ точки	X	Y	Дирекционное направление	Длина линии
6	348414,36	4326062,92	88° 58' 44"	5,61
7	348414,46	4326068,53	90° 21' 37"	6,36
8	348414,42	4326074,89	180° 57' 02"	45,81
9	348368,62	4326074,13	271° 17' 58"	10,14
10	348368,85	4326063,99	178° 55' 40"	3,74
11	348365,11	4326064,06	268° 55' 50"	3,75
12	348365,04	4326060,31	179° 34' 21"	1,34
13	348363,70	4326060,32	179° 55' 04"	13,94
14	348349,76	4326060,34	180° 00' 00"	0,21
15	348349,55	4326060,34	180° 00' 00"	0,14
16	348349,41	4326060,34	270° 22' 22"	21,52
17	348349,55	4326038,82	4° 11' 06"	0,41
18	348349,96	4326038,85	1° 11' 30"	20,19
19	348370,15	4326039,27	0° 14' 32"	7,10
20	348377,25	4326039,30	0° 16' 52"	36,68
1	348413,93	4326039,48		
<b>ЗУ 27 (1 этап проекта межевания)</b>				
Площадь			411 кв.м	
1	348370,23	4326019,04	93° 49' 52"	2,25
2	348370,08	4326021,28	89° 48' 32"	17,98
3	348370,14	4326039,26	181° 13' 27"	20,59
4	348349,55	4326038,82	270° 13' 57"	19,71
5	348349,63	4326019,11	270° 00' 00"	0,07
6	348349,63	4326019,04	0° 00' 00"	20,60
1	348370,23	4326019,04		

№ точки	X	Y	Дирекционное направление	Длина линии
<b>ЗУ 28 (1 этап проекта межевания)</b>				
Площадь			864 кв.м	
1	348520,58	4325984,37	0° 11' 05"	21,72
2	348542,30	4325984,44	0° 55' 27"	4,34
3	348546,64	4325984,51	3° 50' 35"	6,56
4	348553,19	4325984,95	90° 38' 09"	29,74
5	348552,86	4326014,69	181° 10' 05"	20,11
6	348532,75	4326014,28	268° 14' 53"	4,25
7	348532,62	4326010,03	200° 07' 24"	4,19
8	348528,69	4326008,59	231° 00' 14"	12,78
9	348520,65	4325998,66	269° 49' 26"	13,02
10	348520,61	4325985,64	268° 38' 49"	1,27
1	348520,58	4325984,37		
<b>ЗУ 29 (1 этап проекта межевания)</b>				
Площадь			80 кв.м	
1	348427,43	4326094,16	358° 59' 24"	10,21
2	348437,64	4326093,98	88° 58' 28"	7,82
3	348437,78	4326101,80	178° 56' 02"	10,21
4	348427,57	4326101,99	268° 58' 32"	7,83
1	348427,43	4326094,16		
<b>ЗУ 30 (1 этап проекта межевания)</b>				
Площадь			5 865 кв.м	
1	348577,71	4326157,20	48° 57' 53"	5,73
2	348581,47	4326161,52	35° 17' 47"	6,63
3	348586,88	4326165,35	88° 46' 19"	14,46

<b>№ точки</b>	<b>X</b>	<b>Y</b>	<b>Дирекционное направление</b>	<b>Длина линии</b>
4	348587,19	4326179,81	93° 28' 28"	2,81
5	348587,02	4326182,61	157° 48' 35"	8,21
6	348579,42	4326185,71	92° 02' 21"	6,46
7	348579,19	4326192,17	177° 05' 21"	1,77
8	348577,42	4326192,26	90° 30' 47"	6,70
9	348577,36	4326198,96	15° 54' 36"	2,23
10	348579,50	4326199,57	88° 59' 30"	9,66
11	348579,67	4326209,23	174° 58' 20"	6,85
12	348572,85	4326209,83	90° 00' 00"	0,12
13	348572,85	4326209,95	87° 14' 06"	3,52
14	348573,02	4326213,47	178° 00' 00"	3,15
15	348569,87	4326213,58	90° 00' 00"	0,06
16	348569,87	4326213,64	90° 00' 00"	0,07
17	348569,87	4326213,71	178° 11' 56"	3,18
18	348566,69	4326213,81	89° 39' 19"	8,31
19	348566,74	4326222,12	176° 11' 09"	2,71
20	348564,04	4326222,30	180° 00' 00"	1,62
21	348562,42	4326222,30	179° 40' 29"	10,57
22	348551,85	4326222,36	90° 37' 22"	0,92
23	348551,84	4326223,28	181° 02' 34"	27,47
24	348524,37	4326222,78	90° 57' 56"	1,78
25	348524,34	4326224,56	181° 11' 16"	14,95
26	348509,39	4326224,25	175° 00' 12"	3,67
27	348505,73	4326224,57	174° 55' 31"	2,60
28	348503,14	4326224,80	267° 59' 04"	33,55

№ точки	X	Y	Дирекционное направление	Длина линии
29	348501,96	4326191,27	209° 31' 29"	7,10
30	348495,78	4326187,77	179° 34' 07"	18,59
31	348477,19	4326187,91	269° 15' 51"	24,92
32	348476,87	4326162,99	312° 35' 42"	7,92
33	348482,23	4326157,16	0° 01' 26"	95,48
1	348577,71	4326157,20		
<b>ЗУ 31 (1 этап проекта межевания)</b>				
Площадь			221 кв.м	
1	348534,05	4326116,41	89° 13' 45"	6,69
2	348534,14	4326123,10	167° 08' 31"	2,83
3	348531,38	4326123,73	179° 40' 45"	25,01
4	348506,37	4326123,87	180° 00' 00"	1,44
5	348504,93	4326123,87	266° 37' 30"	7,81
6	348504,47	4326116,07	0° 39' 31"	29,58
1	348534,05	4326116,41		
<b>ЗУ 32 (1 этап проекта межевания)</b>				
Площадь			338 кв.м	
1	348480,58	4326055,66	180° 17' 34"	56,75
2	348423,83	4326055,37	269° 13' 52"	5,96
3	348423,75	4326049,41	0° 09' 03"	37,99
4	348461,74	4326049,51	1° 31' 51"	18,72
5	348480,45	4326050,01	88° 40' 55"	5,65
1	348480,58	4326055,66		

№ точки	X	Y	Дирекционное направление	Длина линии
<b>ЗУ 33 (1 этап проекта межевания)</b>				
Площадь			2 372 кв.м	
1	348462,23	4326220,28	90° 36' 32"	37,64
2	348461,83	4326257,92	180° 33' 09"	52,90
3	348408,93	4326257,41	270° 49' 06"	1,40
4	348408,95	4326256,01	270° 26' 21"	14,35
5	348409,06	4326241,66	270° 00' 00"	0,55
6	348409,06	4326241,11	264° 51' 05"	6,80
7	348408,45	4326234,34	181° 03' 48"	4,31
8	348404,14	4326234,26	269° 34' 52"	25,98
9	348403,95	4326208,28	1° 02' 31"	30,80
10	348434,74	4326208,84	0° 45' 14"	0,76
11	348435,50	4326208,85	90° 15' 59"	10,75
12	348435,45	4326219,60	1° 28' 08"	11,70
13	348447,15	4326219,90	1° 26' 37"	15,08
1	348462,23	4326220,28		
14	348421,14	4326222,10	176° 03' 08"	7,70
15	348413,46	4326222,63	86° 03' 27"	7,71
16	348413,99	4326230,32	355° 59' 00"	7,71
17	348421,68	4326229,78	265° 58' 41"	7,70
14	348421,14	4326222,10		
<b>ЗУ 34 (1 этап проекта межевания)</b>				
Площадь			950 кв.м	
1	348476,26	4326187,91	0° 00' 00"	0,93
2	348477,19	4326187,91	359° 34' 07"	18,59

№ точки	X	Y	Дирекционное направление	Длина линии
3	348495,78	4326187,77	29° 31' 29"	7,10
4	348501,96	4326191,27	87° 59' 04"	33,55
5	348503,14	4326224,80	174° 55' 40"	5,09
6	348498,07	4326225,25	181° 14' 18"	19,43
7	348478,64	4326224,83	270° 59' 07"	4,07
8	348478,71	4326220,76	181° 07' 24"	0,51
9	348478,20	4326220,75	218° 39' 35"	2,50
10	348476,25	4326219,19	270° 26' 23"	29,97
11	348476,48	4326189,22	260° 28' 00"	1,33
1	348476,26	4326187,91		
<b>ЗУ 35 (1 этап проекта межевания)</b>				
Площадь			832 кв.м	
1	348610,32	4326015,69	180° 06' 22"	26,97
2	348583,35	4326015,64	270° 37' 25"	29,40
3	348583,67	4325986,24	269° 26' 18"	1,02
4	348583,66	4325985,22	0° 23' 45"	27,51
5	348611,17	4325985,41	90° 07' 06"	14,54
6	348611,14	4325999,95	92° 58' 56"	15,76
1	348610,32	4326015,69		
<b>ЗУ 36 (2 этап проекта межевания)</b>				
Площадь			1 460 кв.м	
1	348538,43	4326048,57	261° 37' 07"	3,22
2	348537,96	4326045,38	261° 18' 26"	2,45
3	348537,59	4326042,96	340° 53' 07"	2,93
4	348540,36	4326042,00	340° 44' 34"	3,30

<b>№ точки</b>	<b>X</b>	<b>Y</b>	<b>Дирекционное направление</b>	<b>Длина линии</b>
5	348543,48	4326040,91	257° 32' 41"	8,44
6	348541,66	4326032,67	356° 40' 44"	5,18
7	348546,83	4326032,37	75° 16' 21"	3,62
8	348547,75	4326035,87	62° 34' 44"	4,19
9	348549,68	4326039,59	152° 56' 03"	7,16
10	348543,30	4326042,85	61° 52' 42"	13,01
11	348549,43	4326054,32	345° 04' 07"	0,31
12	348549,73	4326054,24	79° 41' 59"	22,82
13	348553,81	4326076,69	169° 55' 32"	2,00
14	348551,84	4326077,04	85° 53' 17"	13,95
15	348552,84	4326090,95	357° 57' 17"	2,24
16	348555,08	4326090,87	354° 58' 37"	6,05
17	348561,11	4326090,34	266° 52' 40"	0,55
18	348561,08	4326089,79	358° 05' 21"	10,50
19	348571,57	4326089,44	88° 42' 28"	2,66
20	348571,63	4326092,10	180° 44' 50"	2,30
21	348569,33	4326092,07	177° 57' 17"	1,12
22	348568,21	4326092,11	178° 22' 16"	17,24
23	348550,98	4326092,60	270° 33' 23"	2,06
24	348551,00	4326090,54	180° 40' 21"	59,64
25	348491,36	4326089,84	269° 37' 49"	13,95
26	348491,27	4326075,89	269° 22' 13"	4,55
27	348491,22	4326071,34	269° 40' 21"	1,75
28	348491,21	4326069,59	270° 17' 16"	37,84
29	348491,40	4326031,75	321° 25' 28"	5,31

№ точки	X	Y	Дирекционное направление	Длина линии
30	348495,55	4326028,44	88° 55' 43"	23,53
31	348495,99	4326051,97	358° 25' 31"	22,20
32	348518,18	4326051,36	86° 52' 11"	6,41
33	348518,53	4326057,76	178° 27' 56"	11,20
34	348507,33	4326058,06	89° 25' 45"	26,09
35	348507,59	4326084,15	358° 57' 12"	38,87
36	348546,45	4326083,44	265° 03' 21"	27,15
37	348544,11	4326056,39	178° 04' 36"	2,68
38	348541,43	4326056,48	267° 05' 53"	4,35
39	348541,21	4326052,14	178° 08' 15"	1,23
40	348539,98	4326052,18	265° 39' 38"	3,70
41	348539,70	4326048,49	176° 23' 44"	1,27
1	348538,43	4326048,57		
<b>ЗУ 37 (2 этап проекта межевания)</b>				
Площадь			1 005 кв.м	
1	348541,43	4326056,48	358° 04' 36"	2,68
2	348544,11	4326056,39	85° 03' 21"	27,15
3	348546,45	4326083,44	178° 57' 12"	38,87
4	348507,59	4326084,15	269° 25' 45"	26,09
5	348507,33	4326058,06	358° 27' 56"	11,20
6	348518,53	4326057,76	356° 10' 36"	16,50
7	348534,99	4326056,66	83° 39' 35"	0,18
8	348535,01	4326056,84	356° 47' 26"	6,43
1	348541,43	4326056,48		

№ точки	X	Y	Дирекционное направление	Длина линии
<b>ЗУ 38 (2 этап проекта межевания)</b>				
Площадь			28 кв.м	
1	348534,69	4326052,48	356° 45' 15"	5,30
2	348539,98	4326052,18	358° 08' 15"	1,23
3	348541,21	4326052,14	87° 05' 53"	4,35
4	348541,43	4326056,48	176° 47' 26"	6,43
5	348535,01	4326056,84	263° 39' 35"	0,18
6	348534,99	4326056,66	265° 53' 42"	4,19
1	348534,69	4326052,48		
<b>ЗУ 39 (2 этап проекта межевания)</b>				
Площадь			27 кв.м	
1	348539,70	4326048,49	85° 39' 38"	3,70
2	348539,98	4326052,18	176° 45' 15"	5,30
3	348534,69	4326052,48	179° 37' 05"	1,50
4	348533,19	4326052,49	175° 45' 49"	0,54
5	348532,65	4326052,53	265° 03' 04"	3,59
6	348532,34	4326048,95	356° 25' 46"	6,10
7	348538,43	4326048,57	356° 23' 44"	1,27
1	348539,70	4326048,49		
<b>ЗУ 40 (2 этап проекта межевания)</b>				
Площадь			19 кв.м	
1	348537,96	4326045,38	81° 37' 07"	3,22
2	348538,43	4326048,57	176° 25' 46"	6,10
3	348532,34	4326048,95	265° 09' 43"	3,20
4	348532,07	4326045,76	356° 18' 31"	5,90

№ точки	X	Y	Дирекционное направление	Длина линии
1	348537,96	4326045,38		
<b>ЗУ 41 (2 этап проекта межевания)</b>				
Площадь			65 кв.м	
1	348537,96	4326045,38	176° 18' 31"	5,90
2	348532,07	4326045,76	265° 09' 56"	2,02
3	348531,90	4326043,75	261° 26' 52"	10,56
4	348530,33	4326033,31	356° 48' 27"	5,03
5	348535,35	4326033,03	80° 41' 05"	10,26
6	348537,01	4326043,15	341° 51' 43"	0,61
7	348537,59	4326042,96	81° 18' 26"	2,45
1	348537,96	4326045,38		
<b>ЗУ 42 (2 этап проекта межевания)</b>				
Площадь			31 кв.м	
1	348537,01	4326043,15	260° 41' 05"	10,26
2	348535,35	4326033,03	356° 39' 24"	2,91
3	348538,26	4326032,86	77° 03' 37"	9,38
4	348540,36	4326042,00	160° 53' 07"	2,93
5	348537,59	4326042,96	161° 51' 43"	0,61
1	348537,01	4326043,15		
<b>ЗУ 43 (2 этап проекта межевания)</b>				
Площадь			30 кв.м	
1	348543,48	4326040,91	160° 44' 34"	3,30
2	348540,36	4326042,00	257° 03' 37"	9,38
3	348538,26	4326032,86	356° 48' 05"	3,41
4	348541,66	4326032,67	77° 32' 41"	8,44

№ точки	X	Y	Дирекционное направление	Длина линии
1	348543,48	4326040,91		
<b>ЗУ 44 (2 этап проекта межевания)</b>				
Площадь			1 110 кв.м	
1	348609,94	4326166,10	90° 33' 14"	36,21
2	348609,59	4326202,31	90° 25' 43"	4,01
3	348609,56	4326206,32	178° 57' 14"	20,81
4	348588,75	4326206,70	178° 59' 42"	9,12
5	348579,63	4326206,86	268° 58' 42"	7,29
6	348579,50	4326199,57	195° 54' 36"	2,23
7	348577,36	4326198,96	270° 30' 47"	6,70
8	348577,42	4326192,26	357° 05' 21"	1,77
9	348579,19	4326192,17	272° 02' 21"	6,46
10	348579,42	4326185,71	337° 48' 35"	8,21
11	348587,02	4326182,61	273° 28' 28"	2,81
12	348587,19	4326179,81	268° 46' 19"	14,46
13	348586,88	4326165,35	3° 36' 23"	7,15
14	348594,02	4326165,80	1° 15' 34"	13,19
15	348607,21	4326166,09	0° 17' 27"	1,97
16	348609,18	4326166,10	0° 00' 00"	0,76
1	348609,94	4326166,10		

## 5.8. Координаты характерных точек границ устанавливаемых публичных сервитутов (координаты МСК-70)

Таблица 5.8

№ точки	X	Y	Дирекционное направление	Длина линии
<b>С1 (2 этап проекта межевания)</b>				
<b>Площадь</b>			<b>63 кв.м</b>	
1	348524,22	4326042,19	178° 41' 10"	2,18
2	348522,04	4326042,24	179° 02' 43"	1,20
3	348520,84	4326042,26	125° 34' 23"	11,31
4	348514,26	4326051,46	178° 18' 28"	4,40
5	348509,86	4326051,59	305° 37' 47"	15,90
6	348519,12	4326038,67	358° 58' 44"	5,05
7	348524,17	4326038,58	89° 12' 23"	3,61
1	348524,22	4326042,19		
<b>С2 (2 этап проекта межевания)</b>				
<b>Площадь</b>			<b>109 кв.м</b>	
1	348413,99	4326230,32	355° 59' 00"	7,71
2	348421,68	4326229,78	265° 58' 41"	7,70
3	348421,14	4326222,10	355° 54' 10"	3,50
4	348424,63	4326221,85	85° 58' 50"	11,70
5	348425,45	4326233,52	177° 14' 18"	17,02
6	348408,45	4326234,34	181° 03' 48"	4,31
7	348404,14	4326234,26	269° 32' 34"	3,76
8	348404,11	4326230,50	358° 57' 23"	9,88
1	348413,99	4326230,32		

№ точки	X	Y	Дирекционное направление	Длина линии
<b>С3 (2 этап проекта межевания)</b>				
<b>Площадь</b>			346 кв.м	
1	348525,11	4325984,39	89° 51' 52"	12,67
2	348525,14	4325997,06	50° 57' 13"	9,95
3	348531,41	4326004,79	20° 13' 12"	5,99
4	348537,03	4326006,86	88° 17' 14"	3,01
5	348537,12	4326009,87	1° 13' 04"	11,29
6	348548,41	4326010,11	270° 36' 27"	25,46
7	348548,68	4325984,65	3° 48' 20"	4,52
8	348553,19	4325984,95	90° 38' 09"	29,74
9	348552,86	4326014,69	181° 10' 05"	20,11
10	348532,75	4326014,28	268° 14' 53"	4,25
11	348532,62	4326010,03	200° 07' 24"	4,19
12	348528,69	4326008,59	231° 00' 14"	12,78
13	348520,65	4325998,66	269° 49' 26"	13,02
14	348520,61	4325985,64	268° 38' 49"	1,27
15	348520,58	4325984,37	0° 15' 11"	4,53
1	348525,11	4325984,39		