



КОМИТЕТ ПО ОХРАНЕ ОБЪЕКТОВ КУЛЬТУРНОГО НАСЛЕДИЯ ТОМСКОЙ ОБЛАСТИ

ПРИКАЗ

20.11.2024

№ 0075/01-07

Об утверждении границ территории объекта культурного наследия
регионального значения «Водоразборная будка», 1904 г., расположенного
по адресу: Томская область, г. Томск, ул. Войкова, 16, строение 2

В соответствии с Федеральным законом от 25.06.2002 № 73-ФЗ «Об объектах культурного наследия (памятниках истории и культуры) народов Российской Федерации», приказом Министерства культуры Российской Федерации от 04.06.2015 № 1745 «Об утверждении требований к составлению проектов границ территорий объектов культурного наследия», подпунктом г) подпункта 8) пункта 9 Положения о Комитете по охране объектов культурного наследия Томской области, утвержденного постановлением Губернатора Томской области от 29.04.2016 № 37, и на основании историко-культурных исследований

ПРИКАЗЫВАЮ:

1. Утвердить границы территории объекта культурного наследия регионального значения «Водоразборная будка», 1904 г., расположенного по адресу: Томская область, г. Томск, ул. Войкова, 16, строение 2, входящего в состав объекта культурного наследия регионального значения «Ансамбль инженерных сооружений Общества механических заводов Братьев Бромлей», 1904-1905 гг., согласно приложению к настоящему приказу.

2. Установить особый режим использования земельных участков в границах территории объекта культурного наследия регионального значения в соответствии со статьей 5.1 Федерального закона от 25.06.2002 № 73-ФЗ «Об объектах культурного наследия (памятниках истории и культуры) народов Российской Федерации».

3. Контроль за исполнением настоящего приказа возложить на председателя Комитета по охране объектов культурного наследия Томской области.

Председатель комитета



Е.В. Перетягина

Приложение
к приказу Комитета по охране
объектов культурного наследия
Томской области
от 20.11.2024 № 0075/01-07

Графическое описание местоположения границ территории
объекта культурного наследия регионального значения

«Водоразборная будка», 1904 г.

(наименование объекта, местоположение границы которого описано (далее - объект)

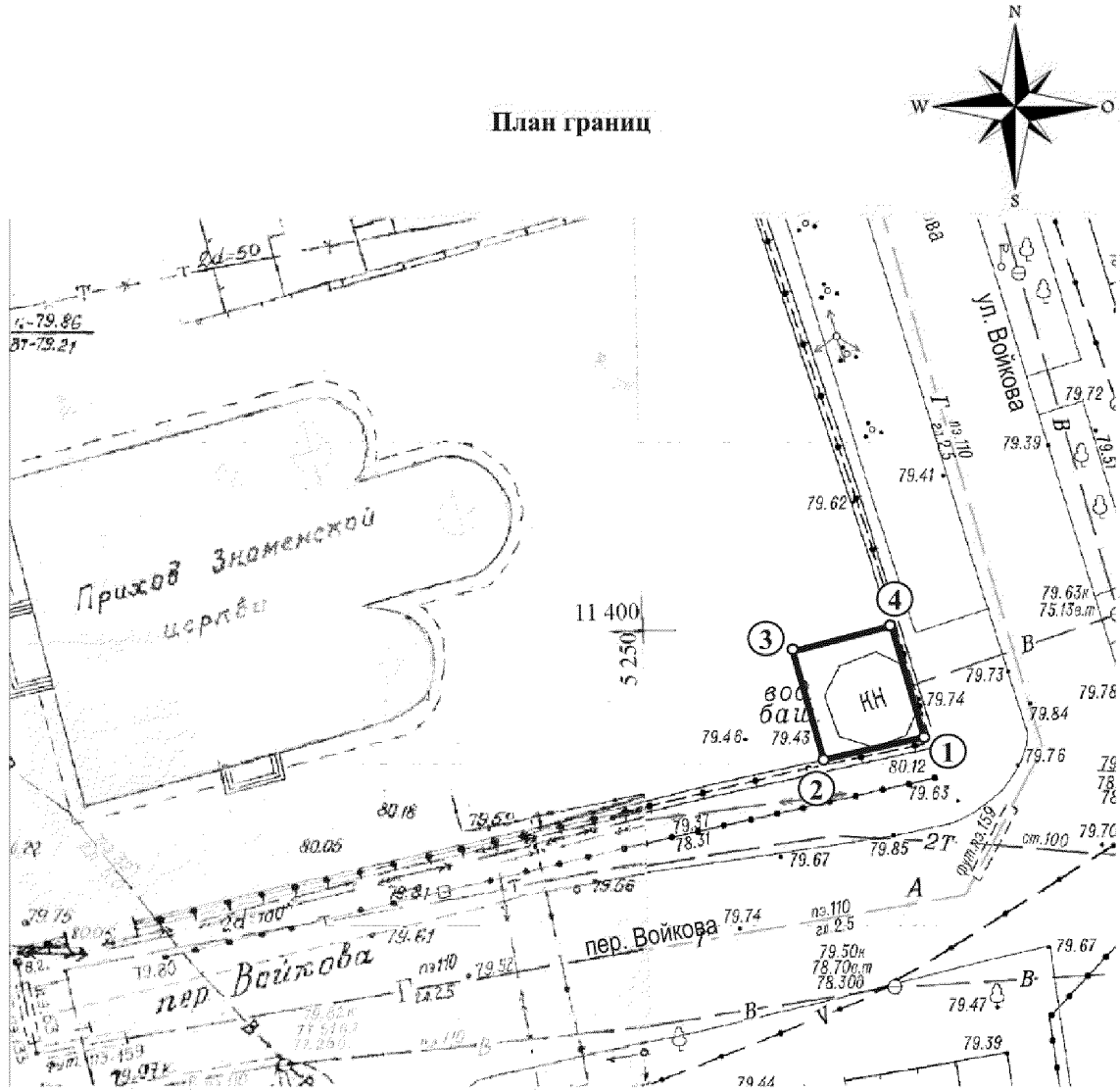
по адресу: Томская область, г. Томск, ул. Войкова, 16, строение 2

Сведения об объекте		
№ п/п	Характеристики объекта	Описание характеристик
1	2	3
1	Местоположение объекта	Томская область, г. Томск, ул. Войкова, 16, строение 2
2	Площадь объекта +/- величина погрешности определения площади (P +/- Дельта P)	63,0 ± 1 кв. м.
3	Иные характеристики объекта	



Сведения о местоположении границ объекта					
1. Система координат МСК-70					
2. Сведения о характерных точках границ объекта					
Обозначение характерных точек границ	Координаты, м		Метод определения координат характерной точки	Средняя квадратическая погрешность положения характерной точки (Mt), м	Описание обозначения точки на местности (при наличии)
	X	Y			
1	2	3	4	5	6
1	351826.02	4324539.16	Картометрический	0.01	-
2	351824.37	4324531.76	Картометрический	0.01	-
3	351832.47	4324529.50	Картометрический	0.01	-
4	351834.24	4324536.62	Картометрический	0.01	-
1	351826.02	4324539.16	Картометрический	0.01	-

ГРАФИЧЕСКОЕ ОПИСАНИЕ МЕСТОПОЛОЖЕНИЯ ГРАНИЦЫ ТЕРРИТОРИИ
 объекта культурного наследия регионального значения
 “Водоразборная будка”, 1904 г., по адресу: Томская область, г. Томск,
 Войкова улица, 16 строение 2

План границ



Условные обозначения:

-  - Границы территории объекта культурного наследия
-  - Обозначение характерной точки границы

Текстовое описание местоположения границ территории объекта

Прохождение границы		Описание прохождения границы
от точки	до точки	
1	2	3
1	2	в направлении на юго-запад на расстоянии 7,59 м
2	3	в направлении на северо-запад на расстоянии 8,41 м
3	4	в направлении на северо-восток на расстоянии 7,34 м
4	1	в направлении на юго-восток на расстоянии 8,60 м