



ДЕПАРТАМЕНТ ГРАДОСТРОИТЕЛЬНОГО РАЗВИТИЯ ТОМСКОЙ ОБЛАСТИ

ПРИКАЗ

07.11.2024

№ 49

Об утверждении изменений в проект планировки и проект межевания территории, ограниченной ул. Мокрушина, улицей Нефтяной, границей земельного участка с кадастровым № 70:21:0200027:179 по адресу: ул. Нефтяная, 15, границей территориальной зоны ОЖ в городе Томске, утвержденные постановлением администрации Города Томска от 06.12.2018 № 475-з

Руководствуясь Уставом (Основным Законом) Томской области, Законом Томской области от 27.12.2023 № 126-ОЗ «О перераспределении отдельных полномочий в области градостроительной деятельности, области земельных отношений между органами местного самоуправления отдельных муниципальных образований Томской области и исполнительными органами Томской области», Законом Томской области от 12.09.2022 № 83-ОЗ «О порядке официального опубликования и вступления в силу законов Томской области и иных правовых актов Томской области», постановлением Губернатора Томской области от 04.02.2022 № 6 «Об утверждении Положения о Департаменте градостроительного развития Томской области,

ПРИКАЗЫВАЮ:

1. Утвердить следующие изменения в проект планировки и проект межевания территории, ограниченной ул. Мокрушина, улицей Нефтяной, границей земельного участка с кадастровым № 70:21:0200027:179 по адресу: ул. Нефтяная, 15, границей территориальной зоны ОЖ в городе Томске, утвержденные постановлением администрации Города Томска от 06.12.2018 № 475-з (далее - постановление № 475-з):

- 1) чертеж «Чертеж межевания территории. Этап 3.» изложить согласно приложению 1 к настоящему приказу;
- 2) дополнить чертежом «Чертеж межевания территории. Этап 5.» согласно приложению 2 к настоящему приказу;
- 3) приложение № 7 к постановлению № 475-з признать утратившим силу.

| |
|--|
| Государственная регистрация Дата: 08.11.2024 Номер: 1406-91/2024 |
|--|

2. Комитету по делопроизводству Департамента градостроительного развития Томской области обеспечить:

1) государственную регистрацию и официальное опубликование настоящего приказа;

2) направление настоящего приказа в администрацию Города Томска для опубликования в порядке, установленном для официального опубликования муниципальных правовых актов, иной официальной информации, и размещения на официальном сайте муниципального образования «Город Томск».

3. Настоящий приказ вступает в силу со дня его официального опубликования.

Начальник Департамента



Т.Б. Мухамеджанов

7.1. проект межевания территории. Этап 3.

Реализация проекта межевания предлагается в 5 этапов:

- 1 этапом производится образование земельных участков путем образования из земель или земельных участков, находящихся в государственной или муниципальной собственности, образование земельных участков путем раздела, объединения, образование земельных участков путем перераспределения.

- 2 этапом предлагаются земельные участки к изъятию для муниципальных нужд.

- 3 этапом производится образование земельных участков путем раздела, образование земельных участков путем объединения.

- 4 этапом предлагается установка публичного сервитута.

- 5 этапом производится образование земельных участков путем объединения.

7.2. Основные показатели проекта межевания.

| № п/п | Параметры | Единица измерения | Количество |
|-------|--|-------------------|------------|
| 1 | Баланс территории | га | |
| 1.2 | Площадь территории элементов планировочной структуры, в том числе: | га | 11,5016 |
| 1.2.1 | Площадь территории планируемого элементов планировочной структуры (квартал) | га | 10,3060 |
| 1.2.2 | Площадь территории планируемого элементов планировочной структуры (улично-дорожная сеть) | га | 0,8844 |
| 1.3 | Образуемые земельные участки, в т.ч. | га | 3,9816 |
| 1.3.1 | Образуемые земельные участки путем раздела | га | 0,9962 |
| 1.3.2 | Образуемые земельные участки путем объединения | га | 2,7368 |
| 1.4 | Площадь публичных сервитутов | га | 0,1370 |
| 2 | Территория объектов культурного наследия | га | 0 |

7.3. Характеристики земельных участков, подлежащих образованию согласно проекту межевания (см. совместно с приложением 1)

7.3.1. Экспликация земельных участков, подлежащих образованию согласно проекту межевания путем раздела (см. совместно с приложением 1).

| № по плану | Сведения о исходных земельных участках | | | | Адреса земельных участков согласно проекту межевания | Площади земельных участков согласно проекту межевания, (га) | Разрешенное использование согласно проекту межевания |
|------------|---|--|----------------------------------|-------------------------------|---|---|--|
| | Номер земельного участка, образованного первым этапом проекта межевания | Адреса земельных участков согласно кадастровому плану территории | Площади земельных участков (га), | Разрешенное использование | | | |
| 62 | 45 | Томская область, г. Томск, ул. Нефтяная, 15 | 0,9962 | Для многоквартирной застройки | Российская Федерация, Томская область, г. Томск, ул. Нефтяная, 15 | 0,9927 | Жилая застройка |
| 63 | | | | | - | 0,0035 | Коммунальное обслуживание |

7.3.2. Экспликация земельных участков, подлежащих образованию согласно проекту межевания путем объединения (см. совместно с приложением 1).

| № по плану | Сведения о исходных земельных участках | | | | Адреса земельных участков согласно проекту межевания | Площади земельных участков, согласно проекту межевания, (га) | Разрешенное использование согласно проекту межевания |
|------------|--|---------------------------------------|---|---------------------------|---|--|--|
| | Адреса земельных участков согласно кадастровому плану территории | Кадастровые номера земельных участков | Площади земельных участков (га), согласно ГКН/фактическая | Разрешенное использование | | | |
| 64 | Томская область, г. Томск, ул. Нефтяная, 11 | 37 | 1,0098 | Жилая застройка | Российская Федерация, Томская область, г. Томск, ул. Нефтяная, 11 | 1,0157 | Жилая застройка |
| | Томская область, г. Томск, ул. Нефтяная, 11г | 39 | 0,0059 | Жилая застройка | | | |
| 65 | Российская Федерация, Томская область, Город Томск, Кировский район, ул. Нефтяная, 11г | 38 | 0,0059 | Коммунальное обслуживание | Российская Федерация, Томская область, Город Томск, | 0,0142 | Коммунальное обслуживание |

| | | | | | | | |
|----|--|-----------------------------|--------|--|--|--------|---------------------------|
| | Российская Федерация, Томская область, Город Томск, Кировский район, ул. Нефтяная, 11т | 40 | 0,0083 | Инженерно-технический объект электро-снабжения | Кировский район, ул. Нефтяная, 11т | | |
| 66 | Томская область, г. Томск, ул. Нефтяная, 1, стр. 21 | 26 | 0,2130 | Магазины | Российская Федерация, Томская область, г. Томск, ул. Нефтяная, 1, стр. 21 | 0,2195 | Магазины |
| | Томская область, г. Томск, ул. Нефтяная, 1б | 70:21:02 00027:1 4949 | 0,0065 | Магазины | | | |
| 67 | Российская Федерация, Томская область, Город Томск, Кировский район, ул. Нефтяная, 1т | 27 | 0,0011 | Коммунальное обслуживание | Российская Федерация, Томская область, Город Томск, Кировский район, ул. Нефтяная, 1т | 0,0047 | Коммунальное обслуживание |
| | Российская Федерация, Томская область, Город Томск, Кировский район, ул. Нефтяная, 1т | 30 | 0,0031 | Коммунальное обслуживание | | | |
| | Российская Федерация, Томская область, Город Томск, Кировский район, ул. Нефтяная, 1т | 31 | 0,0005 | Коммунальное обслуживание | | | |
| 68 | Российская Федерация, Томская область, г. Томск, ул. Нефтяная, 5 | 61 | 0,6777 | Жилая застройка | Российская Федерация, Томская область, г. Томск, ул. Нефтяная, 5 | 0,8539 | Жилая застройка |
| | Томская область, г. Томск, ул. Нефтяная, 3 е | 70:21:02 00027:1 1163 | 0,1762 | Для объектов общественно-делового значения | | | |
| 69 | - | 1 (по 1 этапу) | 0,2268 | Автомобильный транспорт | - | 0,8530 | Автомобильный транспорт |
| | - | 18 (по 1 этапу) | 0,0036 | Автомобильный транспорт | - | | |
| | - | 19 (по 1 этапу) | 0,0468 | Автомобильный транспорт | - | | |
| | - | 53 (по 1 этапу) | 0,0792 | Автомобильный транспорт | - | | |
| | обл. Томская, г. томск, ул. Нефтяная, 1в стр. 2 | 54 (по 2 этапу) | 0,0867 | Автомобильный транспорт | - | | |
| | - | 55 (по 2 этапу) | 0,0095 | Автомобильный транспорт | - | | |
| | Томская область, г. Томск, ул. | 56 (по 2 этапу) | 0,0212 | Для иных видов | - | | |

| | | | | | | | |
|--|---|-----------------------------|--------------------|--|---|--|--|
| | Нефтяная, 7/6 | | | использовани я, характерных для населенных пунктов | | | |
| | Томская область, г. Томск, ул. Нефтяная, 7/5 | 57 (по 2 этапу) | 0,0083 | Для иных видов использовани я, характерных для населенных пунктов | - | | |
| | Томская область, г. Томск, ул. Нефтяная, 1в стр. 1 | 58 (по 2 этапу) | 0,0851 | Автомобильн ый транспорт | - | | |
| | - | 59 (по 2 этапу) | 0,0531 | Автомобильн ый транспорт | - | | |
| | - | 84 (по 2 этапу) | 0,0332 | Автомобильн ый транспорт | - | | |
| | - | 85 (по 2 этапу) | 0,0035 | Автомобильн ый транспорт | - | | |
| | - | 86 (по 2 этапу) | 0,0008 | Автомобильн ый транспорт | - | | |
| | - | 87 (по 2 этапу) | 0,0023 | Автомобильн ый транспорт | - | | |
| | Томская область, г. Томск | 70:21:02 00027:1 1346 | 0,1541/0, 1542* | Улицы, дороги, иные пешеходно транспортные коммуникаци и | - | | |
| | Томская область, г. Томск, ул. Нефтяная, 2 | 70:21:02 00027:1 121 | 0,0245 | Для строительства индивидуальн ых гаражей | - | | |
| | Томская область, г. Томск | 70:21:02 00027:1 1347 | 0,0142 | Для размещения объектов промышленно сти, энергетики, транспорта, связи, радиовещания , телевидения, информатики, обеспечения космической деятельности, обороны, безопасности и иного специального назначения | - | | |

| | | | | | | | |
|----|--|----------------------------|--------|----------|--|--------|----------|
| 88 | - | 6 | 0,0161 | Магазины | Российская Федерация, Томская область, г. Томск, ул. Нефтяная | 0,0245 | Магазины |
| | - | 25 | 0,0042 | Магазины | | | |
| | Томская область, г. Томск, ул. Нефтяная, 1 | 70:21:02 00027:1 105 | 0,0042 | Магазины | | | |

*В связи с разницей сведений о площади земельного участка из ЕГРН и при расчете координат, в качестве площади исходного земельного участка принята площадь, получившаяся при расчете координат (фактическая площадь).

7.3.3. Экспликация публичных сервитутов. Этап 3.

| № на плане | Разрешенное использование согласно проекту межевания | Площадь публичных сервитутов согласно проекту межевания, (га) |
|------------|--|---|
| 14 | Внутриквартальный проезд | 0,1370 |

7.4. Координаты характерных точек границ образуемых земельных участков. Этап 3.

Проект планировки и проект межевания территории, ограниченной ул. Мокрушина, улицей Нефтяной, границей земельного участка с кадастровым № 70:21:0200027:179 по адресу: ул. Нефтяная, 15, границей территориальной зоны ОЖ в городе Томске.

Границы земельных участков, подлежащих образованию согласно проекту межевания путем раздела. Этап 3.

Земельный участок 62 (по схеме межевания)

Местоположение:

Российская Федерация, Томская область, г. Томск, ул. Нефтяная, 15

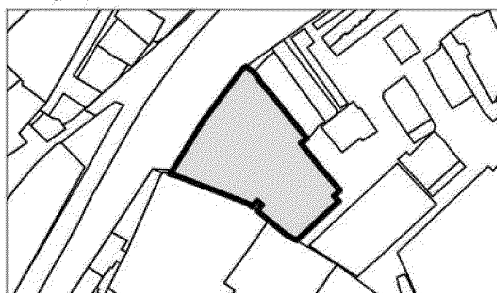
Площадь:

9 927 кв.м.

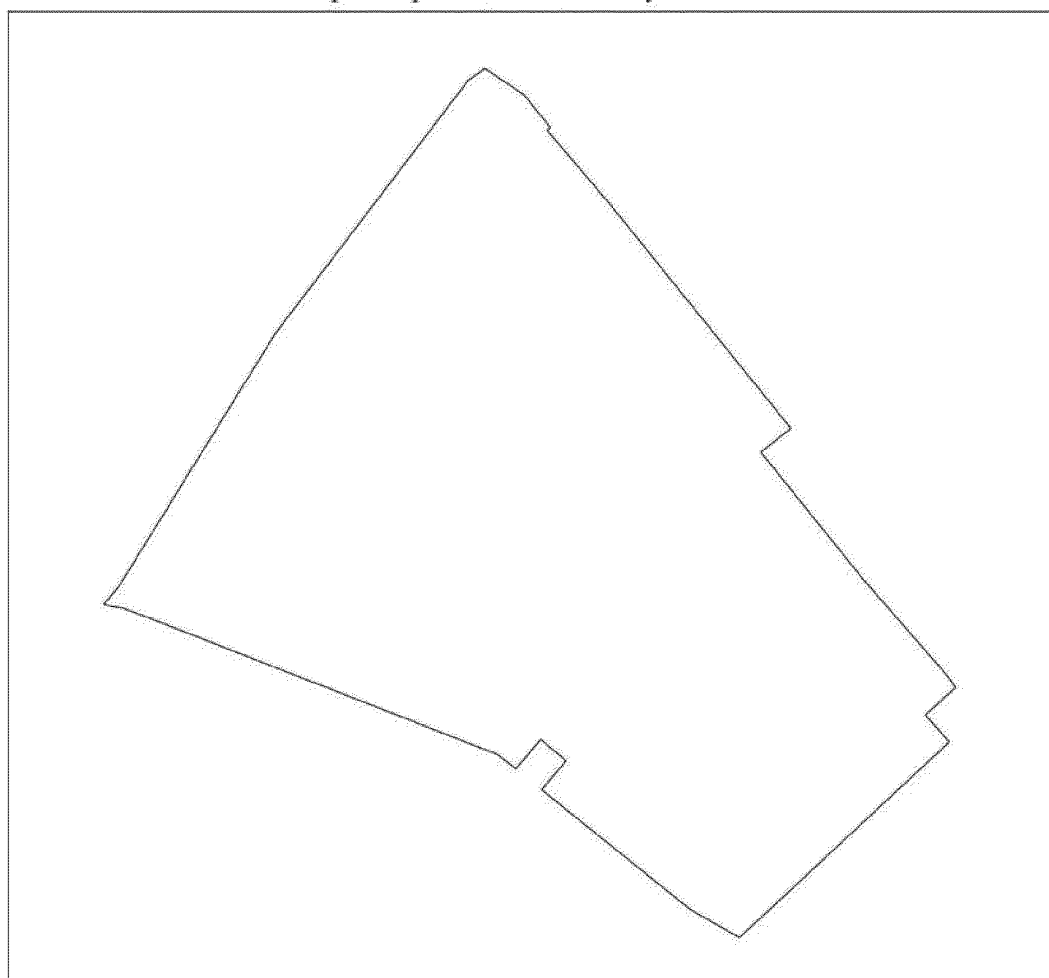
Разрешенное использование, определенное проектом:

Жилая застройка

Ситуационная схема



Чертеж границ земельного участка



| Каталог координат и ведомость дирекционных углов и длин линий | | | | |
|---|------------|--------------|--------------|-----------|
| Точка | X (m) | Y (m) | Дир. угол | Длина (m) |
| 1 | 347 180,60 | 4 327 267,55 | 140° 06' 46" | 26,90 м |
| 2 | 347 159,96 | 4 327 284,80 | 137° 57' 21" | 21,80 м |
| 3 | 347 143,77 | 4 327 299,40 | 144° 09' 51" | 2,22 м |
| 4 | 347 141,97 | 4 327 300,70 | 226° 22' 16" | 6,80 м |
| 5 | 347 137,28 | 4 327 295,78 | 137° 13' 12" | 6,02 м |
| 6 | 347 132,86 | 4 327 299,87 | 226° 01' 43" | 47,82 м |
| 7 | 347 099,66 | 4 327 265,45 | 298° 33' 54" | 9,33 м |
| 8 | 347 104,12 | 4 327 257,26 | 307° 49' 43" | 19,48 м |
| 9 | 347 116,07 | 4 327 241,87 | 307° 50' 26" | 12,39 м |
| 10 | 347 123,67 | 4 327 232,09 | 38° 50' 20" | 6,31 м |
| 11 | 347 128,58 | 4 327 236,04 | 308° 50' 22" | 5,50 м |
| 12 | 347 132,03 | 4 327 231,76 | 218° 50' 22" | 6,40 м |
| 13 | 347 127,04 | 4 327 227,74 | 307° 50' 26" | 3,84 м |
| 14 | 347 129,40 | 4 327 224,71 | 290° 17' 24" | 61,74 м |
| 15 | 347 150,81 | 4 327 166,80 | 290° 16' 33" | 5,51 м |
| 16 | 347 152,72 | 4 327 161,63 | 276° 41' 25" | 1,80 м |
| 17 | 347 152,93 | 4 327 159,84 | 284° 29' 03" | 1,25 м |
| 18 | 347 153,24 | 4 327 158,63 | 38° 06' 04" | 4,16 м |
| 19 | 347 156,52 | 4 327 161,20 | 30° 42' 12" | 49,39 м |
| 20 | 347 198,99 | 4 327 186,42 | 36° 15' 05" | 52,81 м |
| 21 | 347 241,58 | 4 327 217,65 | 53° 32' 39" | 3,47 м |
| 22 | 347 243,64 | 4 327 220,44 | 123° 16' 52" | 7,87 м |
| 23 | 347 239,32 | 4 327 227,02 | 140° 08' 30" | 6,94 м |
| 24 | 347 233,99 | 4 327 231,47 | 220° 41' 54" | 0,66 м |
| 25 | 347 233,49 | 4 327 231,04 | 138° 48' 03" | 16,21 м |
| 26 | 347 221,29 | 4 327 241,72 | 140° 00' 16" | 47,91 м |
| 27 | 347 184,59 | 4 327 272,51 | 231° 11' 06" | 6,37 м |
| 1 | 347 180,60 | 4 327 267,55 | | |

Координаты характерных
точек и ведомость
дирекционных углов и
длин линий границ участков

Проект планировки и проект межевания территории, ограниченной ул. Мокрушина, улицей Нефтяной, границей земельного участка с кадастровым № 70:21:0200027:179 по адресу: ул. Нефтяная, 15, границей территориальной зоны ОЖ в городе Томске.

Границы земельных участков, подлежащих образованию согласно проекту межевания путем раздела. Этап 3.

Земельный участок 63 (по схеме межевания)

Местоположение:

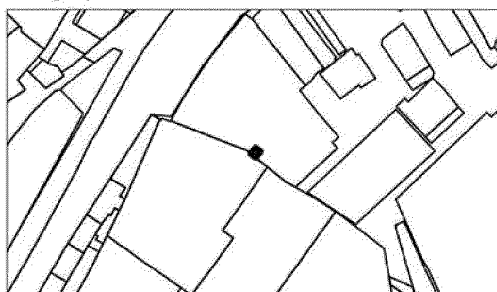
Ситуационная схема

Площадь:

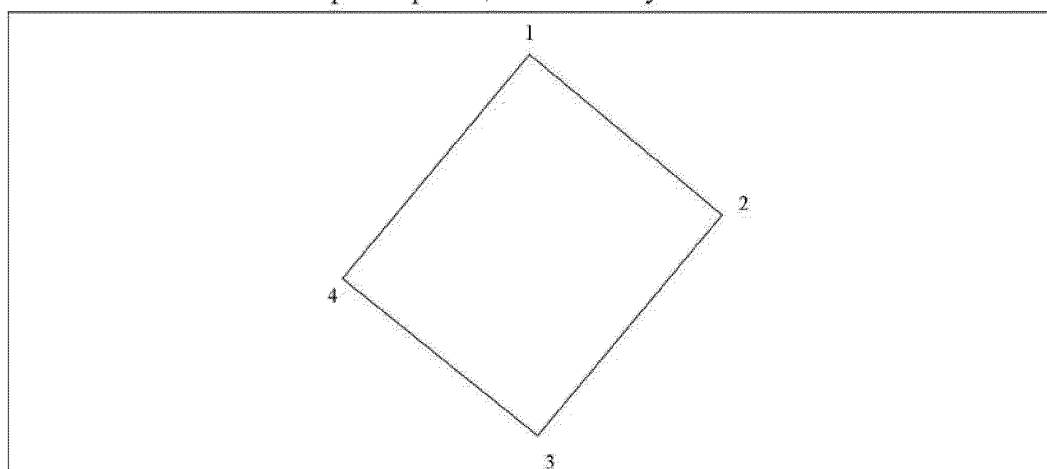
35 кв.м

Разрешенное использование,
определенное проектом:

Коммунальное обслуживание



Чертеж границ земельного участка



Координаты характерных точек и ведомость дирекционных углов и длин линий границ участков

| Каталог координат и ведомость дирекционных углов и длин линий | | | | |
|---|------------|--------------|--------------|-----------|
| Точка | X (м) | Y (м) | Дир. угол | Длина (м) |
| 1 | 347 132,03 | 4 327 231,76 | 128° 50' 22" | 5,50 м |
| 2 | 347 128,58 | 4 327 236,04 | 218° 50' 20" | 6,31 м |
| 3 | 347 123,67 | 4 327 232,09 | 307° 50' 23" | 5,50 м |
| 4 | 347 127,04 | 4 327 227,74 | 38° 50' 22" | 6,40 м |
| 1 | 347 132,03 | 4 327 231,76 | | |

Проект планировки и проект межевания территории, ограниченной ул. Мокрушина, улицей Нефтяной, границей земельного участка с кадастровым № 70:21:0200027:179 по адресу: ул. Нефтяная, 15, границей территориальной зоны ОЖ в городе Томске.

Границы земельных участков, подлежащих образованию согласно проекту межевания путем объединения. Этап 3.

Земельный участок 64 (по схеме межевания)

Местоположение:

*Российская Федерация, Томская обл., г.
Томск, ул. Нефтяная, 11*

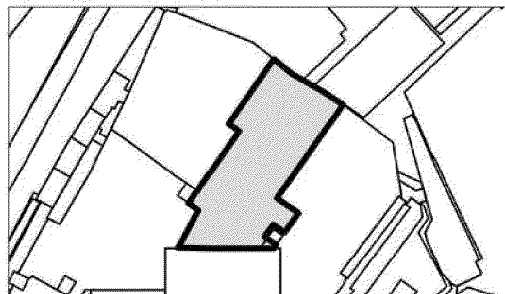
Площадь:

10 157 кв.м

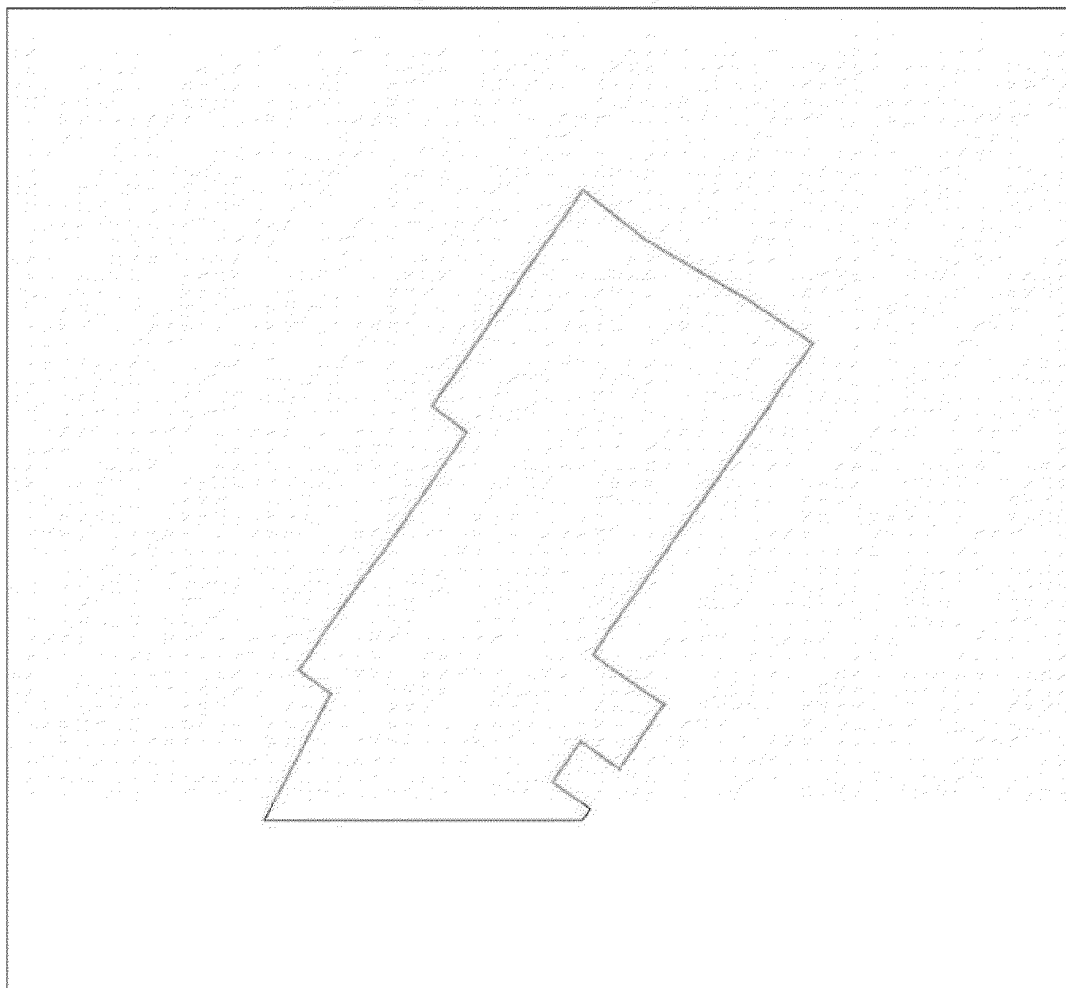
*Разрешенное использование,
определенное проектом:*

Жилая застройка

Ситуационная схема



Чертеж границ земельного участка



| Каталог координат и ведомость дирекционных углов и длин линий | | | | |
|---|------------|--------------|--------------|-----------|
| Точка | X (m) | Y (m) | Дир. угол | Длина (м) |
| 1 | 347 063,56 | 4 327 288,11 | | |
| 2 | 347 016,61 | 4 327 255,97 | 214° 23' 38" | 56,90 м |
| 3 | 347 006,96 | 4 327 249,37 | 214° 22' 11" | 11,69 м |
| 4 | 347 002,70 | 4 327 246,45 | 214° 25' 44" | 5,16 м |
| 5 | 347 000,62 | 4 327 249,49 | 124° 22' 47" | 3,68 м |
| 6 | 346 991,07 | 4 327 263,42 | 124° 26' 00" | 16,89 м |
| 7 | 346 990,52 | 4 327 264,22 | 124° 30' 44" | 0,97 м |
| 8 | 346 989,86 | 4 327 263,77 | 214° 17' 09" | 0,80 м |
| 9 | 346 974,72 | 4 327 253,41 | 214° 23' 02" | 18,35 м |
| 10 | 346 981,28 | 4 327 243,82 | 304° 23' 01" | 11,62 м |
| 11 | 346 971,17 | 4 327 236,91 | 214° 19' 53" | 12,25 м |
| 12 | 346 969,67 | 4 327 239,10 | 124° 19' 35" | 2,65 м |
| 13 | 346 964,62 | 4 327 246,50 | 124° 19' 34" | 8,96 м |
| 14 | 346 961,82 | 4 327 244,58 | 214° 22' 43" | 3,40 м |
| 15 | 346 961,62 | 4 327 233,58 | 268° 56' 30" | 11,00 м |
| 16 | 346 960,91 | 4 327 194,76 | 268° 57' 25" | 38,82 м |
| 17 | 346 960,39 | 4 327 166,28 | 268° 57' 14" | 28,48 м |
| 18 | 346 991,56 | 4 327 182,42 | 27° 22' 31" | 35,10 м |
| 19 | 346 994,25 | 4 327 178,50 | 304° 27' 30" | 4,75 м |
| 20 | 346 997,32 | 4 327 174,02 | 304° 25' 20" | 5,43 м |
| 21 | 347 000,21 | 4 327 176,00 | 34° 24' 56" | 3,50 м |
| 22 | 347 004,32 | 4 327 178,82 | 34° 27' 20" | 4,98 м |
| 23 | 347 007,38 | 4 327 180,91 | 34° 20' 00" | 3,71 м |
| 24 | 347 021,14 | 4 327 190,33 | 34° 23' 43" | 16,68 м |
| 25 | 347 026,01 | 4 327 193,67 | 34° 26' 39" | 5,91 м |
| 26 | 347 028,05 | 4 327 195,07 | 34° 27' 38" | 2,47 м |
| 27 | 347 056,56 | 4 327 214,59 | 34° 23' 54" | 34,55 м |
| 28 | 347 062,60 | 4 327 205,75 | 304° 20' 34" | 10,71 м |
| 29 | 347 101,80 | 4 327 232,24 | 34° 02' 58" | 47,31 м |
| 30 | 347 107,60 | 4 327 236,15 | 33° 59' 07" | 6,99 м |
| 31 | 347 116,07 | 4 327 241,87 | 34° 01' 56" | 10,22 м |
| 32 | 347 104,12 | 4 327 257,26 | 127° 49' 43" | 19,48 м |
| 33 | 347 090,15 | 4 327 282,92 | 118° 33' 54" | 29,22 м |
| 34 | 347 086,82 | 4 327 288,07 | 122° 53' 13" | 6,13 м |
| 35 | 347 079,78 | 4 327 299,22 | 122° 16' 05" | 13,19 м |
| 36 | 347 069,33 | 4 327 292,07 | 214° 22' 49" | 12,66 м |
| 1 | 347 063,56 | 4 327 288,11 | 214° 27' 42" | 7,00 м |

Координаты
характерных точек и
ведомость
дирекционных углов и
длин линий границ
участков

Проект планировки и проект межевания территории, ограниченной ул. Мокрушина, улицей Нефтяной, границей земельного участка с кадастровым № 70:21:0200027:179 по адресу: ул. Нефтяная, 15, границей территориальной зоны ОЖ в городе Томске.

Границы земельных участков, подлежащих образованию согласно проекту межевания путем объединения. Этап 3.

Земельный участок 65 (по схеме межевания)

Местоположение:

Российская Федерация, Томская область,
Город Томск, Кировский район, Нефтяная
улица, 11а

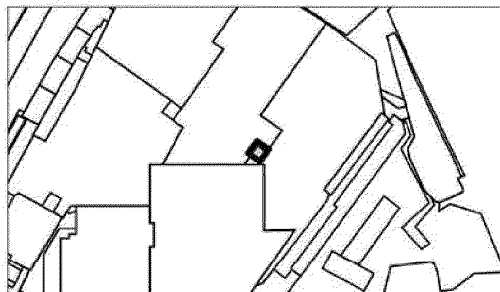
Площадь:

142 кв.м

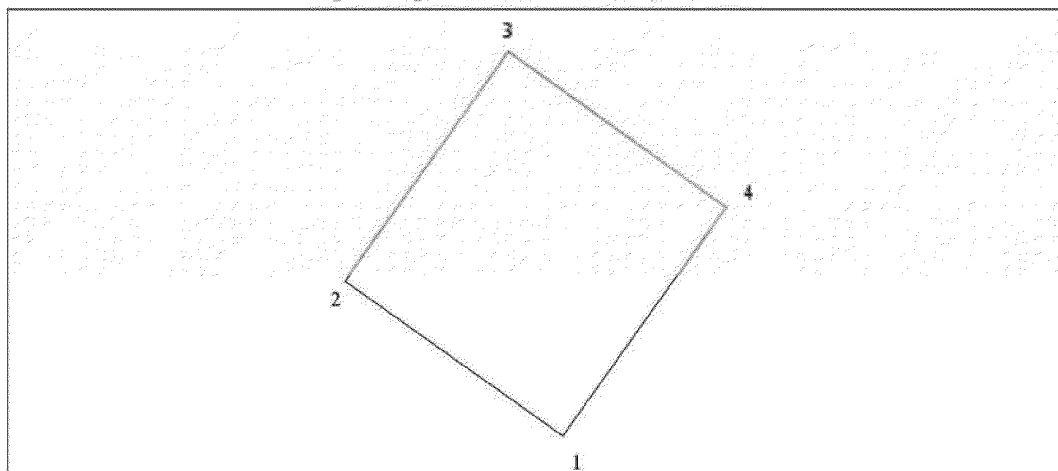
**Разрешенное использование,
определенное проектом:**

Коммунальное обслуживание

Ситуационная схема



Чертеж границ земельного участка



Координаты характерных точек и ведомость дирекционных углов и длин линий границ участков

| Каталог координат и ведомость дирекционных углов и длин линий | | | | |
|---|------------|--------------|--------------|-----------|
| Точка | X (м) | Y (м) | Дир. угол | Длина (м) |
| 1 | 346 964,62 | 4 327 246,50 | 304° 19' 34" | 11,61 м |
| 2 | 346 971,17 | 4 327 236,91 | 34° 19' 53" | 12,25 м |
| 3 | 346 981,28 | 4 327 243,82 | 124° 23' 01" | 11,62 м |
| 4 | 346 974,72 | 4 327 253,41 | 214° 23' 37" | 12,23 м |
| 1 | 346 964,62 | 4 327 246,50 | | |

Проект планировки и проект межевания территории, ограниченной ул. Мокрушина, улицей Нефтяной, границей земельного участка с кадастровым № 70:21:0200027:179 по адресу: ул. Нефтяная, 15, границей территориальной зоны ОЖ в городе Томске.

Границы земельных участков, подлежащих образованию согласно проекту межевания путем объединения. Этап 3.

Земельный участок 67 (по схеме межевания)

Местоположение:

Российская Федерация, Томская область,
Город Томск, Кировский район, Нефтяная
улица, 1т

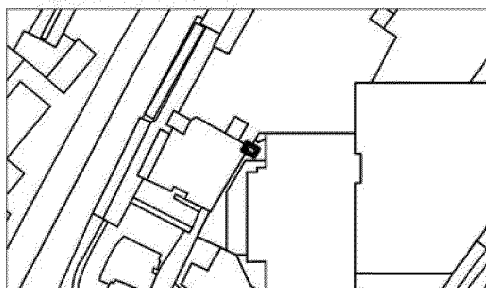
Площадь:

47 кв.м

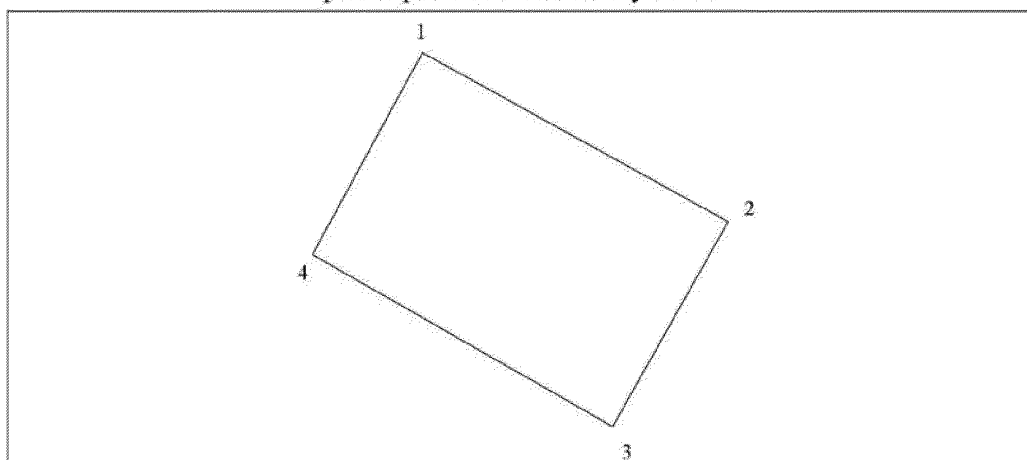
**Разрешенное использование,
определенное проектом:**

Коммунальное обслуживание

Ситуационная схема



Чертеж границ земельного участка



Координаты характерных точек и ведомость дирекционных углов и длин линий границ участков

| Каталог координат и ведомость дирекционных углов и длин линий | | | | |
|---|------------|--------------|--------------|-----------|
| Точка | X (m) | Y (m) | Дир. угол | Длина (м) |
| 1 | 346 917,86 | 4 327 082,55 | 117° 55' 01" | 8,36 м |
| 2 | 346 913,95 | 4 327 089,94 | 208° 21' 40" | 5,62 м |
| 3 | 346 909,00 | 4 327 087,26 | 298° 45' 02" | 8,29 м |
| 4 | 346 912,99 | 4 327 080,00 | 27° 35' 14" | 5,50 м |
| 1 | 346 917,86 | 4 327 082,55 | | |

Проект планировки и проект межевания территории, ограниченной ул. Мокрушина, улицей Нефтяной, границей земельного участка с кадастровым № 70:21:0200027:179 по адресу: ул. Нефтяная, 15, границей территориальной зоны ОЖ в городе Томске.

Границы земельных участков, подлежащих образованию согласно проекту межевания путем объединения. Этап 3.

Земельный участок 68 (по схеме межевания)

Местоположение:

Российская Федерация, Томская область, г. Томск, ул. Нефтяная, 5

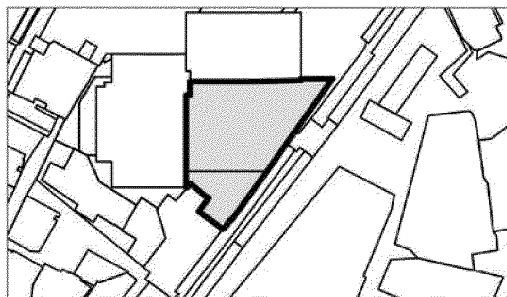
Площадь:

8 539 кв.м

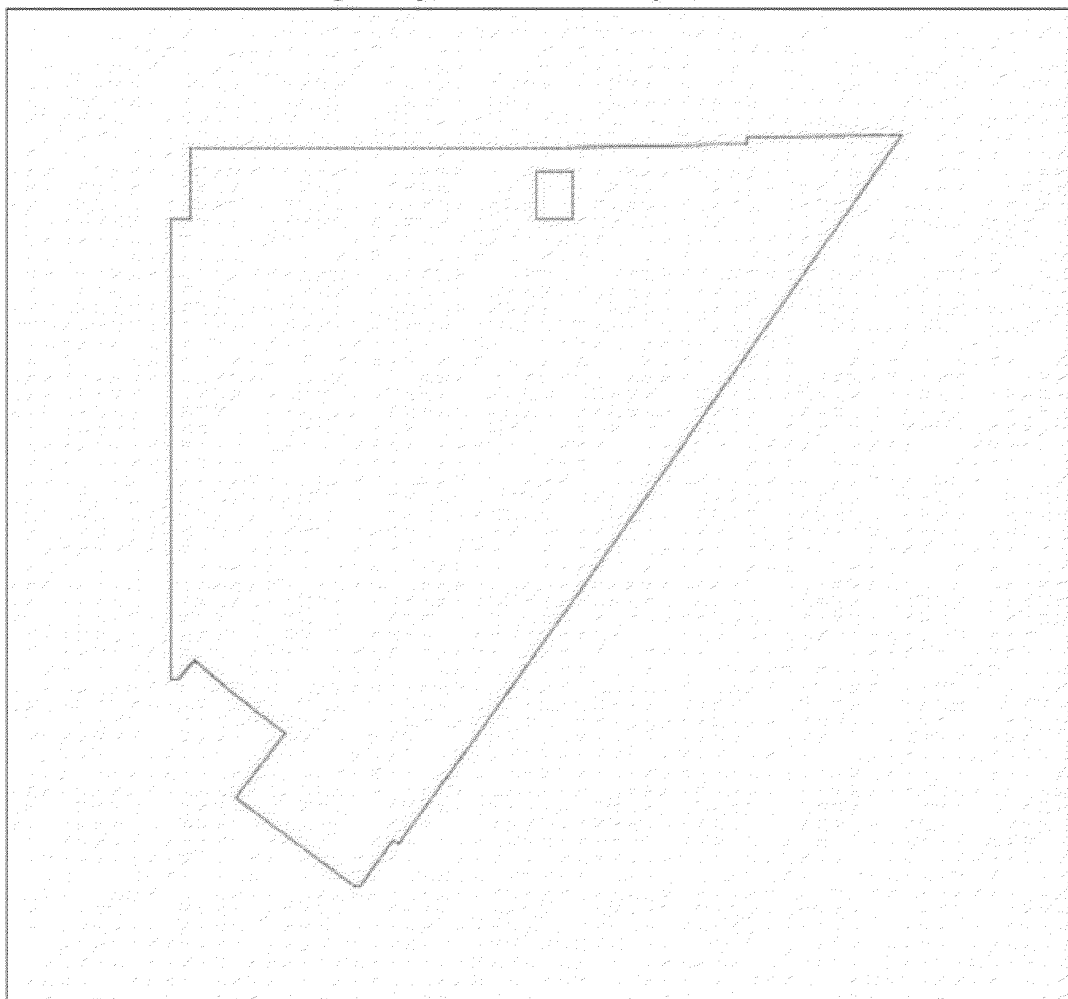
Разрешенное использование, определенное проектом:

Жилая застройка

Ситуационная схема



Чертеж границ земельного участка



| Каталог координат и ведомость дирекционных углов и длин линий | | | | |
|---|------------|--------------|--------------|-----------|
| Точка | X (m) | Y (m) | Дир. угол | Длина (м) |
| 1.1 | 346 903,68 | 4 327 159,97 | 88° 59' 47" | 56,88 м |
| 1.2 | 346 904,68 | 4 327 216,84 | 87° 32' 49" | 34,43 м |
| 1.3 | 346 906,15 | 4 327 251,23 | 358° 56' 39" | 1,17 м |
| 1.4 | 346 907,32 | 4 327 251,21 | 88° 14' 38" | 25,45 м |
| 1.5 | 346 908,10 | 4 327 276,65 | 214° 13' 35" | 56,29 м |
| 1.6 | 346 861,56 | 4 327 244,99 | 214° 19' 07" | 36,66 м |
| 1.7 | 346 831,28 | 4 327 224,32 | 214° 18' 02" | 28,64 м |
| 1.8 | 346 807,62 | 4 327 208,18 | 215° 19' 53" | 21,01 м |
| 1.9 | 346 790,48 | 4 327 196,03 | 290° 19' 32" | 0,86 м |
| 1.10 | 346 790,78 | 4 327 195,22 | 214° 58' 35" | 9,02 м |
| 1.11 | 346 783,39 | 4 327 190,05 | 252° 47' 26" | 1,18 м |
| 1.12 | 346 783,04 | 4 327 188,92 | 305° 52' 30" | 5,53 м |
| 1.13 | 346 786,28 | 4 327 184,44 | 305° 41' 01" | 18,74 м |
| 1.14 | 346 797,21 | 4 327 169,22 | 35° 23' 06" | 13,50 м |
| 1.15 | 346 808,22 | 4 327 177,04 | 302° 13' 24" | 3,36 м |
| 1.16 | 346 810,01 | 4 327 174,20 | 308° 10' 30" | 1,67 м |
| 1.17 | 346 811,04 | 4 327 172,89 | 308° 15' 19" | 6,86 м |
| 1.18 | 346 815,29 | 4 327 167,50 | 308° 20' 18" | 6,40 м |
| 1.19 | 346 819,26 | 4 327 162,48 | 308° 22' 12" | 0,61 м |
| 1.20 | 346 819,64 | 4 327 162,00 | 220° 48' 25" | 0,29 м |
| 1.21 | 346 819,42 | 4 327 161,81 | 220° 53' 28" | 3,65 м |
| 1.22 | 346 816,66 | 4 327 159,42 | 270° 29' 01" | 1,18 м |
| 1.23 | 346 816,67 | 4 327 158,24 | 358° 50' 42" | 13,39 м |
| 1.24 | 346 830,06 | 4 327 157,97 | 358° 59' 33" | 8,53 м |
| 1.25 | 346 838,59 | 4 327 157,82 | 358° 54' 46" | 10,01 м |
| 1.26 | 346 848,60 | 4 327 157,63 | 358° 59' 10" | 43,52 м |
| 1.27 | 346 892,11 | 4 327 156,86 | 88° 57' 42" | 3,31 м |
| 1.28 | 346 892,17 | 4 327 160,17 | 359° 00' 05" | 11,52 м |
| 1.1 | 346 903,68 | 4 327 159,97 | | |
| 2.1 | 346 901,05 | 4 327 222,57 | 268° 56' 39" | 6,00 м |
| 2.2 | 346 900,94 | 4 327 216,57 | 178° 56' 39" | 8,00 м |
| 2.3 | 346 892,94 | 4 327 216,72 | 88° 56' 39" | 6,00 м |
| 2.4 | 346 893,05 | 4 327 222,72 | 358° 56' 39" | 8,00 м |
| 2.1 | 346 901,05 | 4 327 222,57 | | |

Координаты характерных
точек и ведомость
дирекционных углов и
длин линий границ
участков

Проект планировки и проект межевания территории, ограниченной ул. Мокрушина, улицей Нефтяной, границей земельного участка с кадастровым № 70:21:0200027:179 по адресу: ул. Нефтяная, 15, границей территориальной зоны ОЖ в городе Томске.

Границы земельных участков, подлежащих образованию согласно проекту межевания путем объединения. Этап 3.

Земельный участок 69 (по схеме межевания)

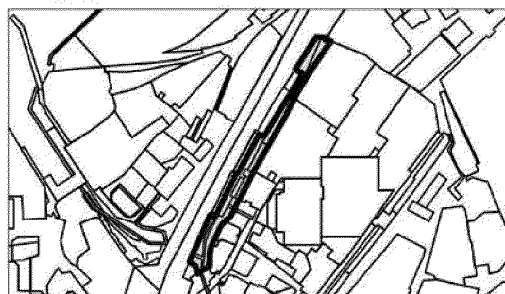
Местоположение:

Ситуационная схема

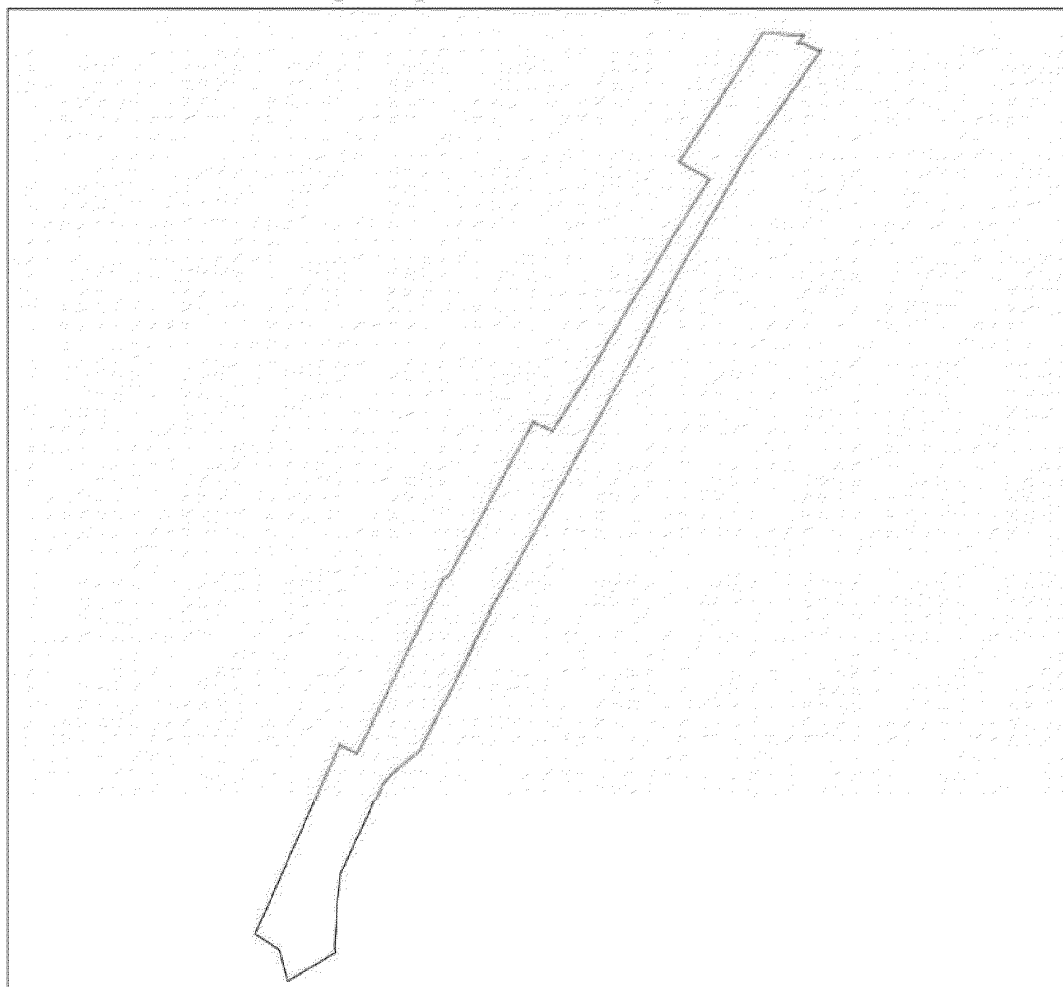
Площадь:
8 530 кв.м

*Разрешенное использование,
определенное проектом:*

Автомобильный транспорт



Чертеж границ земельного участка



| Каталог координат и ведомость дирекционных углов и длин линий | | | | |
|---|------------|--------------|--------------|-----------|
| Точка | X (м) | Y (м) | Дир. угол | Длина (м) |
| 1 | 346 923,03 | 4 327 039,36 | | |
| 2 | 346 887,99 | 4 327 022,38 | 205° 51' 05" | 38,93 м |
| 3 | 346 882,39 | 4 327 019,67 | 205° 51' 07" | 6,22 м |
| 4 | 346 874,54 | 4 327 015,87 | 205° 51' 06" | 8,72 м |
| 5 | 346 870,91 | 4 327 014,11 | 205° 51' 04" | 4,03 м |
| 6 | 346 859,91 | 4 327 008,78 | 205° 51' 07" | 12,22 м |
| 7 | 346 852,78 | 4 327 000,15 | 230° 25' 15" | 11,19 м |
| 8 | 346 846,77 | 4 326 994,34 | 224° 01' 52" | 8,36 м |
| 9 | 346 844,19 | 4 326 992,86 | 209° 46' 40" | 2,97 м |
| 10 | 346 840,53 | 4 326 991,15 | 205° 05' 22" | 4,04 м |
| 11 | 346 825,46 | 4 326 984,57 | 203° 35' 15" | 16,44 м |
| 12 | 346 822,52 | 4 326 983,07 | 207° 03' 32" | 3,30 м |
| 13 | 346 812,55 | 4 326 978,79 | 203° 13' 08" | 10,85 м |
| 14 | 346 809,54 | 4 326 977,48 | 203° 32' 58" | 3,29 м |
| 15 | 346 801,74 | 4 326 976,70 | 185° 42' 10" | 7,84 м |
| 16 | 346 798,00 | 4 326 976,27 | 186° 33' 31" | 3,76 м |
| 17 | 346 792,86 | 4 326 976,08 | 182° 06' 59" | 5,14 м |
| 18 | 346 790,81 | 4 326 976,00 | 182° 14' 10" | 2,05 м |
| 19 | 346 778,77 | 4 326 975,55 | 182° 08' 25" | 12,05 м |
| 20 | 346 776,91 | 4 326 975,93 | 168° 33' 38" | 1,90 м |
| 21 | 346 770,59 | 4 326 965,66 | 238° 22' 42" | 12,06 м |
| 22 | 346 767,92 | 4 326 961,42 | 237° 48' 01" | 5,01 м |
| 23 | 346 764,88 | 4 326 956,38 | 238° 54' 09" | 5,89 м |
| 24 | 346 777,85 | 4 326 952,84 | 344° 44' 00" | 13,44 м |
| 25 | 346 784,04 | 4 326 942,86 | 301° 48' 32" | 11,74 м |
| 26 | 346 784,42 | 4 326 943,01 | 21° 32' 33" | 0,41 м |
| 27 | 346 795,29 | 4 326 947,61 | 22° 56' 14" | 11,80 м |
| 28 | 346 799,04 | 4 326 949,19 | 22° 50' 50" | 4,07 м |
| 29 | 346 862,14 | 4 326 975,86 | 22° 54' 52" | 68,50 м |
| 30 | 346 858,47 | 4 326 982,85 | 117° 41' 06" | 7,90 м |
| 31 | 346 864,36 | 4 326 985,64 | 25° 18' 33" | 6,52 м |
| 32 | 346 930,59 | 4 327 016,96 | 25° 18' 34" | 73,26 м |
| 33 | 346 932,26 | 4 327 020,18 | 62° 35' 13" | 3,63 м |
| 34 | 346 996,05 | 4 327 053,26 | 27° 24' 37" | 71,86 м |
| 35 | 346 993,13 | 4 327 059,37 | 115° 32' 39" | 6,77 м |
| 36 | 346 992,14 | 4 327 061,45 | 115° 28' 29" | 2,31 м |
| 37 | 347 017,18 | 4 327 076,17 | 30° 26' 48" | 29,05 м |
| 38 | 347 036,99 | 4 327 087,81 | 30° 26' 47" | 22,97 м |
| 39 | 347 041,35 | 4 327 090,19 | 28° 35' 06" | 4,97 м |
| 40 | 347 047,95 | 4 327 093,79 | 28° 36' 38" | 7,52 м |
| 41 | 347 057,09 | 4 327 099,41 | 31° 35' 11" | 10,73 м |
| 42 | 347 065,65 | 4 327 104,81 | 32° 14' 43" | 10,12 м |
| 43 | 347 070,19 | 4 327 107,33 | 29° 01' 36" | 5,20 м |
| 44 | 347 097,19 | 4 327 123,20 | 30° 26' 48" | 31,32 м |
| 45 | 347 103,92 | 4 327 111,08 | 299° 01' 27" | 13,86 м |
| 46 | 347 157,51 | 4 327 144,53 | 31° 58' 18" | 63,17 м |
| 47 | 347 156,52 | 4 327 161,20 | 93° 23' 55" | 16,70 м |
| 48 | 347 153,24 | 4 327 158,63 | 218° 06' 04" | 4,16 м |
| 49 | 347 152,93 | 4 327 159,84 | 104° 29' 03" | 1,25 м |
| 50 | 347 152,72 | 4 327 161,63 | 96° 41' 25" | 1,80 м |
| 51 | 347 150,81 | 4 327 166,80 | 110° 16' 33" | 5,51 м |
| 52 | 347 150,17 | 4 327 168,52 | 110° 17' 27" | 1,83 м |
| 53 | 347 107,24 | 4 327 139,66 | 213° 54' 11" | 51,72 м |
| 54 | 347 071,26 | 4 327 118,51 | 210° 26' 59" | 41,74 м |
| 55 | 347 064,37 | 4 327 114,45 | 210° 30' 15" | 8,00 м |
| 56 | 347 055,95 | 4 327 110,26 | 206° 27' 55" | 9,40 м |
| 57 | 347 023,75 | 4 327 094,23 | 206° 27' 54" | 35,97 м |
| 58 | 346 978,28 | 4 327 068,96 | 209° 03' 48" | 52,02 м |
| 59 | 346 932,53 | 4 327 044,12 | 208° 29' 59" | 52,06 м |
| 1 | 346 923,03 | 4 327 039,36 | 206° 36' 47" | 10,63 м |

Координаты характерных точек и ведомость дирекционных углов и длин линий границ участков

Проект планировки и проект межевания территории, ограниченной ул. Мокрушина, улицей Нефтяной, границей земельного участка с кадастровым № 70:21:0200027:179 по адресу: ул. Нефтяная, 15, границей территориальной зоны ОЖ в городе Томске.

Границы земельных участков, подлежащих образованию согласно проекту межевания путем раздела. Этап 3.

Земельный участок 66 (по схеме межевания)

Местоположение:

Российская Федерация,
Томская область,
г. Томск, ул. Нефтяная, 1, стр. 21

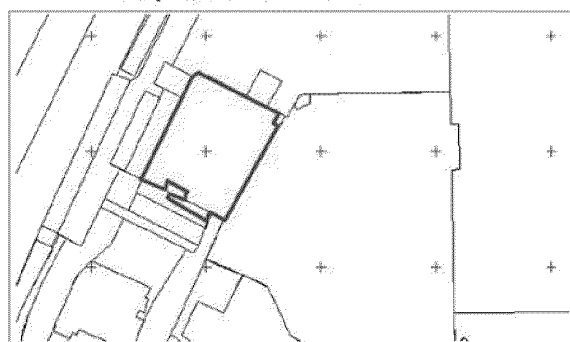
Площадь:

2195 кв.м.

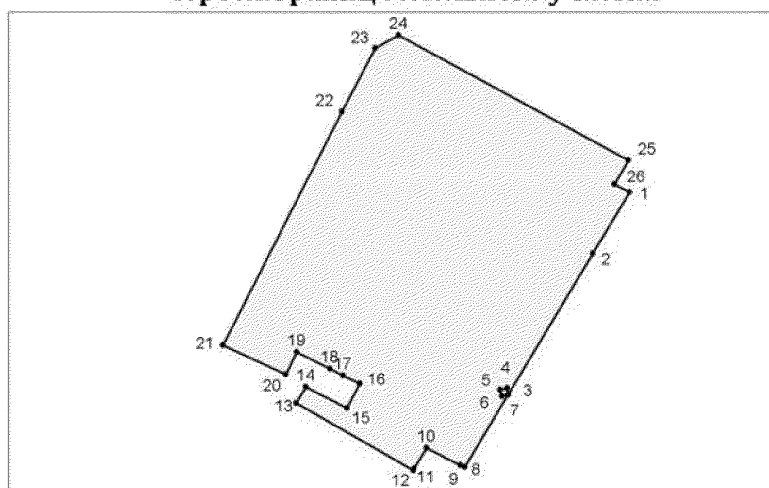
Разрешенное использование,
определенное проектом:

Магазины

Ситуационная схема



Чертеж границ земельного участка



Координаты характерных точек и ведомость дирекционных углов и длин линий границ участков

| Каталог координат и ведомость дирекционных углов и длин линий | | | | |
|---|-----------|------------|------------|-----------|
| точка | X(m) | Y (m) | Дир. угол | Длина (м) |
| 1 | 346911.81 | 4327082.15 | 209°49'38" | 10.52 |
| 2 | 346902.68 | 4327076.92 | 209°51'37" | 24.36 |
| 3 | 346881.55 | 4327064.79 | 347°03'13" | 0.90 |
| 4 | 346882.43 | 4327064.59 | 257°20'51" | 1.00 |
| 5 | 346882.21 | 4327063.61 | 166°47'31" | 1.01 |
| 6 | 346881.23 | 4327063.84 | 77°11'45" | 0.90 |
| 7 | 346881.43 | 4327064.72 | 209°51'37" | 12.45 |
| 8 | 346870.63 | 4327058.52 | 294°26'38" | 0.72 |
| 9 | 346870.93 | 4327057.86 | 295°44'15" | 5.57 |
| 10 | 346873.35 | 4327052.84 | 210°18'10" | 3.57 |
| 11 | 346870.27 | 4327051.04 | 202°37'12" | 0.26 |
| 12 | 346870.03 | 4327050.94 | 298°50'05" | 19.98 |
| 13 | 346879.67 | 4327033.44 | 29°11'51" | 2.73 |
| 14 | 346882.05 | 4327034.77 | 115°38'06" | 6.89 |
| 15 | 346879.07 | 4327040.98 | 26°18'41" | 4.04 |
| 16 | 346882.69 | 4327042.77 | 295°43'26" | 2.74 |
| 17 | 346883.88 | 4327040.30 | 295°45'41" | 2.23 |
| 18 | 346884.85 | 4327038.29 | 295°34'50" | 5.47 |
| 19 | 346887.21 | 4327033.36 | 204°32'49" | 3.68 |
| 20 | 346883.86 | 4327031.83 | 293°37'52" | 10.31 |
| 21 | 346887.99 | 4327022.38 | 25°51'16" | 38.93 |
| 22 | 346923.03 | 4327039.36 | 26°36'48" | 10.63 |
| 23 | 346932.53 | 4327044.12 | 59°18'29" | 3.98 |
| 24 | 346934.56 | 4327047.54 | 117°32'14" | 38.76 |
| 25 | 346916.64 | 4327081.91 | 207°37'21" | 4.12 |
| 26 | 346912.99 | 4327080.00 | 118°45'52" | 2.46 |
| 1 | 346911.81 | 4327082.15 | | |

7.5. Координаты характерных точек границ публичных сервитутов. Этап 3.

Проект планировки и проект межевания территории, ограниченной ул. Мокрушина, улицей Нефтяной, границей земельного участка с кадастровым № 70:21:0200027:179 по адресу: ул. Нефтяная, 15, границей территориальной зоны ОЖ в городе Томске.

Границы публичных сервитутов. Этап 3.

Сервитут 14 (по схеме межевания)

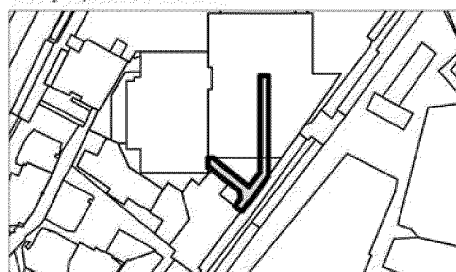
Площадь:

1 370 кв.м

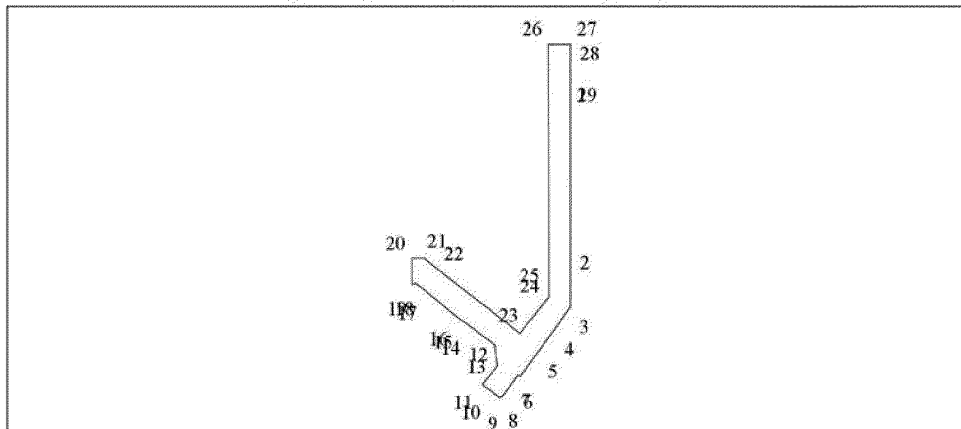
Разрешенное использование,
определенное проектом:

Внутриквартальный проезд

Ситуационная схема



Чертеж границ публичного сервитута



| Каталог координат и ведомость дирекционных углов и длин линий | | | | |
|---|------------|--------------|--------------|-----------|
| Точка | X (м) | Y (м) | Дир. угол | Длина (м) |
| 1 | 346 895,09 | 4 327 211,34 | | |
| 2 | 346 831,06 | 4 327 212,52 | 178° 56' 39" | 64,04 м |
| 3 | 346 814,44 | 4 327 212,83 | 178° 56' 39" | 16,63 м |
| 4 | 346 807,62 | 4 327 208,18 | 214° 18' 21" | 8,25 м |
| 5 | 346 799,80 | 4 327 202,64 | 215° 20' 49" | 9,58 м |
| 6 | 346 790,49 | 4 327 196,03 | 215° 20' 50" | 11,42 м |
| 7 | 346 790,78 | 4 327 195,22 | 289° 55' 29" | 0,86 м |
| 8 | 346 783,39 | 4 327 190,05 | 214° 58' 36" | 9,02 м |
| 9 | 346 783,04 | 4 327 188,92 | 252° 47' 26" | 1,18 м |
| 10 | 346 786,28 | 4 327 184,44 | 305° 52' 30" | 5,53 м |
| 11 | 346 787,32 | 4 327 182,99 | 305° 41' 05" | 1,79 м |
| 12 | 346 793,91 | 4 327 188,02 | 37° 21' 18" | 8,29 м |
| 13 | 346 800,92 | 4 327 187,05 | 352° 07' 39" | 7,07 м |
| 14 | 346 808,22 | 4 327 177,04 | 306° 06' 57" | 12,39 м |
| 15 | 346 810,01 | 4 327 174,20 | 302° 13' 24" | 3,36 м |
| 16 | 346 811,04 | 4 327 172,89 | 308° 10' 30" | 1,67 м |
| 17 | 346 819,64 | 4 327 162,00 | 308° 17' 55" | 13,88 м |
| 18 | 346 821,82 | 4 327 159,44 | 310° 23' 39" | 3,36 м |
| 19 | 346 821,32 | 4 327 158,15 | 249° 00' 32" | 1,39 м |
| 20 | 346 830,06 | 4 327 157,97 | 358° 50' 43" | 8,74 м |
| 21 | 346 830,13 | 4 327 162,17 | 88° 58' 52" | 4,20 м |
| 22 | 346 826,44 | 4 327 167,10 | 126° 51' 08" | 6,16 м |
| 23 | 346 805,15 | 4 327 195,50 | 126° 51' 07" | 35,49 м |
| 24 | 346 817,72 | 4 327 205,27 | 37° 51' 35" | 15,92 м |
| 25 | 346 830,92 | 4 327 205,02 | 358° 56' 07" | 13,21 м |
| 26 | 346 904,45 | 4 327 203,66 | 358° 56' 07" | 73,54 м |
| 27 | 346 904,58 | 4 327 211,16 | 88° 59' 46" | 7,50 м |
| 28 | 346 898,59 | 4 327 211,28 | 178° 48' 34" | 5,99 м |
| 29 | 346 895,09 | 4 327 211,35 | 178° 48' 36" | 3,50 м |
| 1 | 346 895,09 | 4 327 211,34 | 268° 56' 39" | 0,01 м |

Координаты характерных точек и ведомость дирекционных углов и длин линий границ публичного сервитута

Проект планировки и проект межевания территории, ограниченной ул. Мокрушина, улицей Нефтяной, границей земельного участка с кадастровым № 70:21:0200027:179 по адресу: ул. Нефтяная, 15, границей территориальной зоны ОЖ в городе Томске.

Границы земельных участков, подлежащих образованию согласно проекту межевания путем раздела. Этап 3.

Земельный участок 88 (по схеме межевания)

Местоположение:

Российская Федерация,
Томская область,
г. Томск, ул. Нефтяная

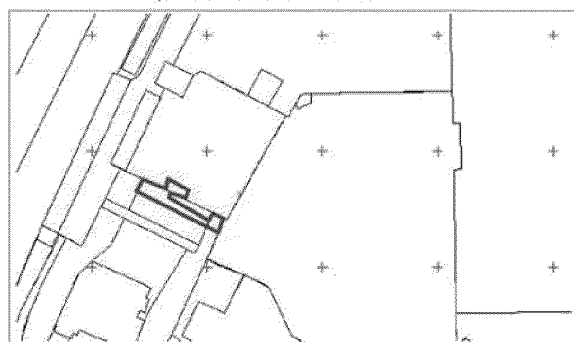
Площадь:

245 кв.м.

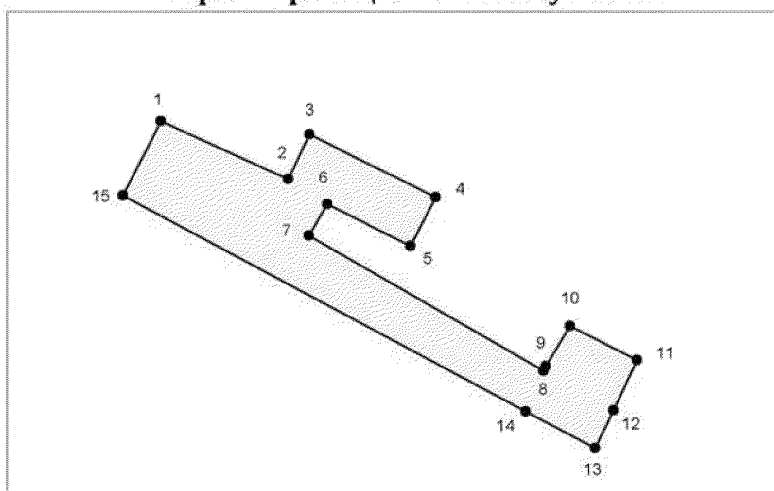
Разрешенное использование,
определенное проектом:

Магазины

Ситуационная схема



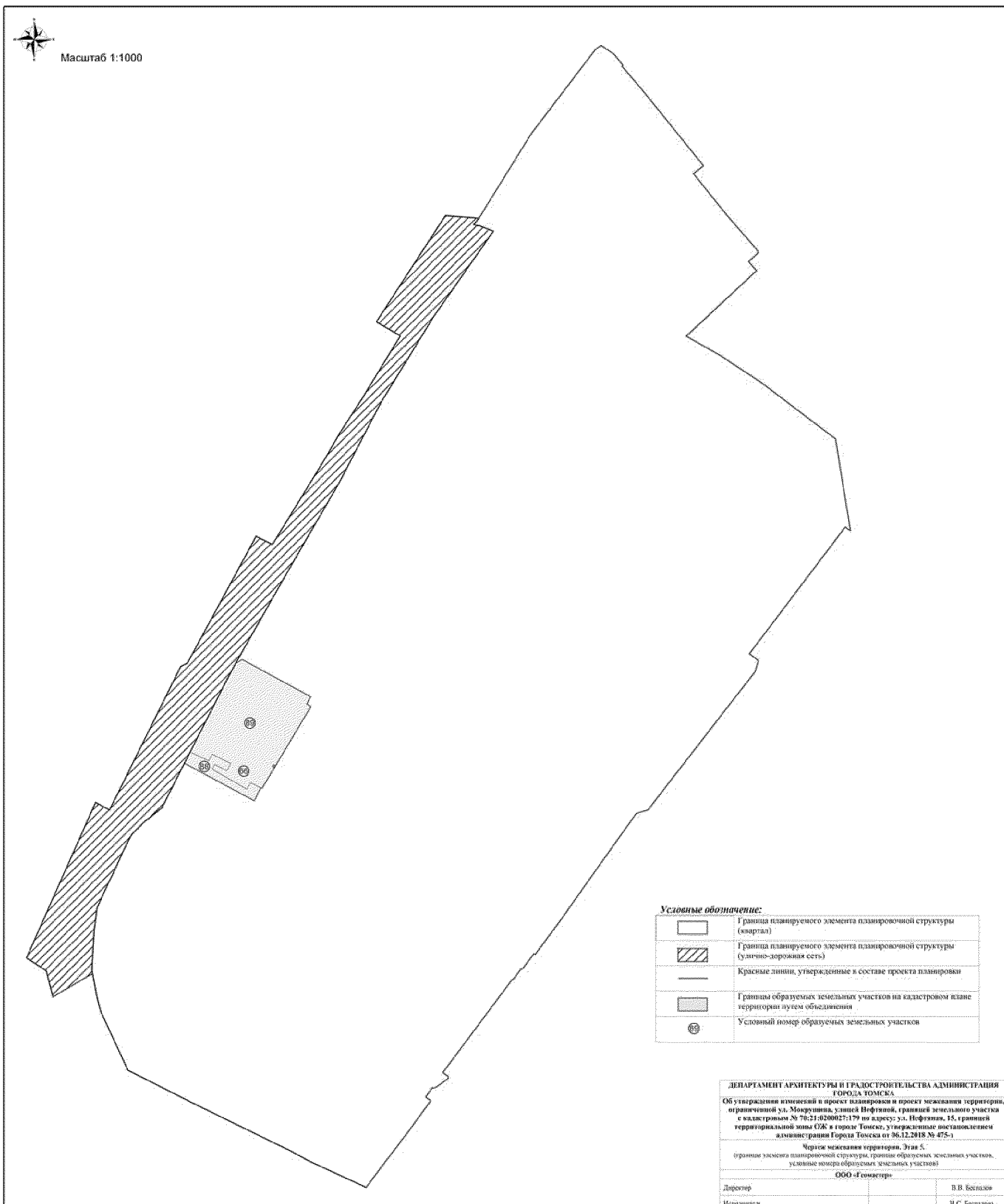
Чертеж границ земельного участка



Координаты характерных точек и ведомость дирекционных углов и длин линий границ участков

| Каталог координат и ведомость дирекционных углов и длин линий | | | | |
|---|-----------|------------|------------|-----------|
| точка | X(m) | Y (m) | Дир. угол | Длина (м) |
| 1 | 346887.99 | 4327022.38 | 113°37'52" | 10.31 |
| 2 | 346883.86 | 4327031.83 | 24°32'49" | 3.68 |
| 3 | 346887.21 | 4327033.36 | 115°39'25" | 10.44 |
| 4 | 346882.69 | 4327042.77 | 206°30'07" | 4.04 |
| 5 | 346879.07 | 4327040.98 | 295°50'22" | 6.89 |
| 6 | 346882.06 | 4327034.77 | 209°11'51" | 2.73 |
| 7 | 346879.67 | 4327033.44 | 118°50'05" | 19.98 |
| 8 | 346870.03 | 4327050.94 | 22°37'12" | 0.26 |
| 9 | 346870.27 | 4327051.04 | 30°18'10" | 3.57 |
| 10 | 346873.35 | 4327052.84 | 115°44'15" | 5.57 |
| 11 | 346870.93 | 4327057.86 | 204°34'02" | 4.23 |
| 12 | 346867.08 | 4327056.10 | 204°36'07" | 3.00 |
| 13 | 346864.35 | 4327054.85 | 297°11'09" | 5.78 |
| 14 | 346866.99 | 4327049.71 | 297°04'28" | 33.76 |
| 15 | 346882.39 | 4327019.67 | 25°54'22" | 6.23 |
| 1 | 346887.99 | 4327022.38 | | |

Приложение 2
к приказу Департамента
градостроительного развития
Томской области
от 07.11.2024 № 49



7.1. проект межевания территории. Этап 5.

Реализация проекта межевания предлагается в 5 этапов:

- 1 этапом производится образование земельных участков путем образования из земель или земельных участков, находящихся в государственной или муниципальной собственности, образование земельных участков путем раздела, объединения, образование земельных участков путем перераспределения.

- 2 этапом предлагаются земельные участки к изъятию для муниципальных нужд.

- 3 этапом производится образование земельных участков путем раздела, образование земельных участков путем объединения.

- 4 этапом предлагается установка публичного сервитута.

- 5 этапом производится образование земельных участков путем объединения.

7.2. Основные показатели проекта межевания.

| № п/п | Параметры | Единица измерения | Количество |
|-------|--|-------------------|------------|
| 1 | Баланс территории | га | |
| 1.2 | Площадь территории элементов планировочной структуры, в том числе: | га | 11,5016 |
| 1.2.1 | Площадь территории планируемого элементов планировочной структуры (квартал) | га | 10,3060 |
| 1.2.2 | Площадь территории планируемого элементов планировочной структуры (улично-дорожная сеть) | га | 0,8844 |
| 1.3 | Образуемые земельные участки, в т.ч. | га | 3,9816 |
| 1.3.1 | Образуемые земельные участки путем раздела | га | 0,9962 |
| 1.3.2 | Образуемые земельные участки путем объединения | га | 2,7368 |
| 1.4 | Площадь публичных сервитутов | га | 0,1370 |
| 2 | Территория объектов культурного наследия | га | 0 |

7.3. Характеристики земельных участков, подлежащих образованию согласно проекту межевания (см. совместно с приложением 2)

7.3.1. Экспликация земельных участков, подлежащих образованию согласно проекту межевания путем объединения (см. совместно с приложением 2).

| № по плану | Сведения о исходных земельных участках | | | | Адреса земельных участков согласно проекту межевания | Площади земельных участков согласно проекту межевания, (га) | Разрешенное использование согласно проекту межевания |
|------------|---|--|----------------------------------|---------------------------|---|---|--|
| | Номер земельного участка, образованного первым этапом проекта межевания | Адреса земельных участков согласно кадастровому плану территории | Площади земельных участков (га), | Разрешенное использование | | | |
| 66 | 89 | Томская область, г. Томск, ул. Нефтяная, 1 | 0,2440 | Магазины | Российская Федерация, Томская область, г. Томск, ул. Нефтяная, 1, стр. 21 | 0,2195 | Магазины |
| 88 | | | | | Российская Федерация, Томская область, г. Томск, ул. Нефтяная | | |

*В связи с разницей сведений о площади земельного участка из ЕГРН и при расчете координат, в качестве площади исходного земельного участка принята площадь, получившаяся при расчете координат (фактическая площадь).

Проект планировки и проект межевания территории, ограниченной ул. Мокрушина, улицей Нефтяной, границей земельного участка с кадастровым № 70:21:0200027:179 по адресу: ул. Нефтяная, 15, границей территориальной зоны ОЖ в городе Томске.

Границы земельных участков, подлежащих образованию согласно проекту межевания путем объединения. Этап 5.

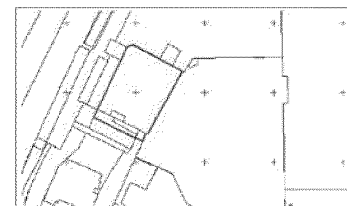
Земельный участок 89 (по схеме межевания)

Местоположение:

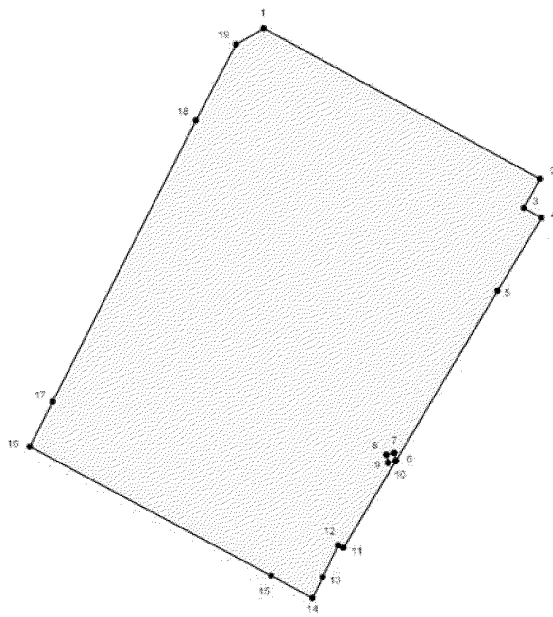
Российская Федерация,
Томская область,
г. Томск, ул. Нефтяная, 1, стр. 21

Площадь:
2440 кв.м.
Разрешенное использование,
определенное проектом:
Магазины

Ситуационная схема



Чертеж границ земельного участка



Координаты характерных точек и ведомость дирекционных углов и длин линий границ участков

| Классиф. | Координаты и ведомость дирекционных углов и длин линий | | | |
|----------|--|------------|------------|-----------|
| точка | X (м) | Y (м) | Дир. угол | Длина (м) |
| 1 | 346934.56 | 4327047.54 | 117°42'13" | 38.76 |
| 2 | 346916.64 | 4327081.91 | 207°37'21" | 4.12 |
| 3 | 346912.99 | 4327080.00 | 118°45'35" | 2.45 |
| 4 | 346911.81 | 4327082.15 | 209°48'20" | 10.52 |
| 5 | 346902.68 | 4327076.92 | 209°51'31" | 24.36 |
| 6 | 346881.55 | 4327064.79 | 347°11'45" | 0.90 |
| 7 | 346882.43 | 4327064.89 | 257°20'51" | 1.00 |
| 8 | 346882.21 | 4327063.61 | 166°47'31" | 1.01 |
| 9 | 346881.23 | 4327063.84 | 77°11'45" | 0.90 |
| 10 | 346881.43 | 4327064.72 | 209°51'32" | 12.45 |
| 11 | 346870.63 | 4327058.52 | 294°26'38" | 0.72 |
| 12 | 346870.93 | 4327057.86 | 204°34'02" | 4.23 |
| 13 | 346867.08 | 4327056.10 | 204°36'07" | 3.00 |
| 14 | 346864.35 | 4327054.85 | 297°11'09" | 5.78 |
| 15 | 346866.99 | 4327049.71 | 297°08'31" | 33.76 |
| 16 | 346882.39 | 4327019.67 | 25°49'25" | 6.22 |
| 17 | 346887.99 | 4327022.38 | 25°51'16" | 38.94 |
| 18 | 346923.03 | 4327039.36 | 26°36'48" | 10.63 |
| 19 | 346932.53 | 4327044.12 | 59°18'29" | 3.98 |
| 1 | 346934.56 | 4327047.54 | | |