



КОМИТЕТ ПО ОХРАНЕ ОБЪЕКТОВ КУЛЬТУРНОГО НАСЛЕДИЯ ТОМСКОЙ ОБЛАСТИ

ПРИКАЗ

07.02.2024

№ 0008/01-07

Об утверждении границ территории объекта культурного наследия
регионального значения «Дом жилой», нач. XX в., расположенного по адресу:
Томская область, г. Томск, ул. Шишкова, 16

В соответствии с Федеральным законом от 25.06.2002 № 73-ФЗ «Об объектах культурного наследия (памятниках истории и культуры) народов Российской Федерации», приказом Министерства культуры Российской Федерации от 04.06.2015 № 1745 «Об утверждении требований к составлению проектов границ территорий объектов культурного наследия», подпунктом г) подпункта 8) пункта 9 Положения о Комитете по охране объектов культурного наследия Томской области, утвержденного постановлением Губернатора Томской области от 29.04.2016 № 37, и на основании историко-культурных исследований

ПРИКАЗЫВАЮ:

1. Утвердить границы территории объекта культурного наследия регионального значения «Дом жилой», нач. XX в., расположенного по адресу: Томская область, г. Томск, ул. Шишкова, 16, согласно приложению к настоящему приказу.

2. Установить особый режим использования земельных участков в границах территории объекта культурного наследия регионального значения в соответствии со статьей 5.1 Федерального закона от 25.06.2002 № 73-ФЗ «Об объектах культурного наследия (памятниках истории и культуры) народов Российской Федерации».

3. Контроль за исполнением настоящего приказа возложить на председателя Комитета по охране объектов культурного наследия Томской области.

Председатель комитета

Е.В. Перетягина



Приложение
к приказу Комитета по охране
объектов культурного наследия
Томской области
от 07.02.2024 № 0008/01-07

Графическое описание местоположения границ территории
объекта культурного наследия регионального значения

«Дом жилой», нач. XX в.

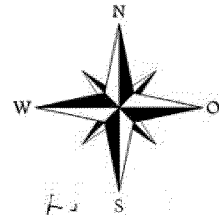
(наименование объекта, местоположение границы которого описано (далее - объект))

по адресу: Томская область, г. Томск, ул. Шишкова, 16

Сведения об объекте		
№ п/п	Характеристики объекта	Описание характеристик
1	2	3
1	Местоположение объекта	Томская область, г. Томск, ул. Шишкова, 16
2	Площадь объекта +/- величина погрешности определения площади (P +/- Дельта P)	670,0 ± 1 кв. м.
3	Иные характеристики объекта	



Сведения о местоположении границ объекта					
1. Система координат МСК-70					
2. Сведения о характерных точках границ объекта					
Обозначение характерных точек границ	Координаты, м		Метод определения координат характерной точки	Средняя квадратическая погрешность положения характерной точки (Mt), м	Описание обозначения точки на местности (при наличии)
	X	Y			
1	2	3	4	5	6
1	350701.28	4325355.60	Картометрический	0.01	-
2	350678.97	4325349.82	Картометрический	0.01	-
3	350680.43	4325323.13	Картометрический	0.01	-
4	350707.35	4325329.77	Картометрический	0.01	-
1	350701.28	4325355.60	Картометрический	0.01	-

План границ



Масштаб 1:500

Условные обозначения:

-  - Границы территории объекта культурного наследия
-  - Обозначение характерной точки границы

Текстовое описание местоположения границ территории объекта

Прохождение границы		Описание прохождения границы
от точки	до точки	
1	2	3
1	2	в направлении на юго-запад на расстоянии 23,05 м.,
2	3	в направлении на северо-запад на расстоянии 26,73 м.,
3	4	в направлении на северо-восток на расстоянии 27,73 м.,
4	1	в направлении на юго-восток на расстоянии 26,54 м.