



КОМИТЕТ ПО ОХРАНЕ ОБЪЕКТОВ КУЛЬТУРНОГО НАСЛЕДИЯ ТОМСКОЙ ОБЛАСТИ

ПРИКАЗ

10.03.2020

№ 0035/01-07

Об утверждении границ территорий объектов культурного наследия (памятников истории и культуры) регионального значения, расположенных на территории Томской области

Руководствуясь Федеральным законом от 25.06.2002 № 73-ФЗ «Об объектах культурного наследия (памятниках истории и культуры) народов Российской Федерации»; приказом Министерства культуры Российской Федерации от 04.06.2015 № 1745 «Об утверждении требований к составлению проектов границ территорий объектов культурного наследия»; подпунктом д) пункта 8) части 9 главы 2 Положения о Комитете по охране объектов культурного наследия Томской области, утвержденного постановлением Губернатора Томской области от 29.04.2016 № 37 и на основании историко-культурных исследований

ПРИКАЗЫВАЮ:

1. Утвердить границы территорий объектов культурного наследия (памятников истории и культуры) регионального значения, расположенных на территории Томской области по следующим адресам: Томская область, Александровский район, с. Александровское, ул. Ленина, 9, сооружение № 1 (ранее сложившийся адрес: Томская область, Александровский район, с. Александровское); Томская область, Александровский район, с. Лукашкин Яр, ул. Центральная, 27а (ранее сложившийся адрес: Томская область, Александровский район, с. Лукашкин Яр); Томская область, Александровский район, с. Новоникольское, пер. Школьный, 1-П (ранее сложившийся адрес: Томская область, Александровский район, с. Новоникольское); Томская область, Александровский район, остров Назинский на реке Обь; Томская область, Томский район, д. Козюлино, Верхняя Береговая улица, строение 1б (ранее сложившийся адрес: Томская область, Томский район, д. Козюлино), согласно приложениям № 1-5 к настоящему приказу.

2. Установить особый режим использования земельных участков в границах территории объекта культурного наследия регионального значения в соответствии со статьей 5.1 Федерального закона от 25.06.2002 № 73-ФЗ «Об объектах культурного наследия (памятниках истории и культуры) народов Российской Федерации».

3. Контроль за исполнением настоящего приказа возложить на председателя Комитета по охране объектов культурного наследия Томской области.

Председатель комитета



Е.В.Перетягина

Ю.С.Матвеева

Проект границ территории объекта культурного наследия регионального значения
«Памятный знак в честь Героя Советского Союза А.Ф. Лебедева», 1924-06.01.1945, 1965 г.,
по адресу: Томская область, Александровский район, с. Александровское,
ул. Ленина, 9, сооружение № 1

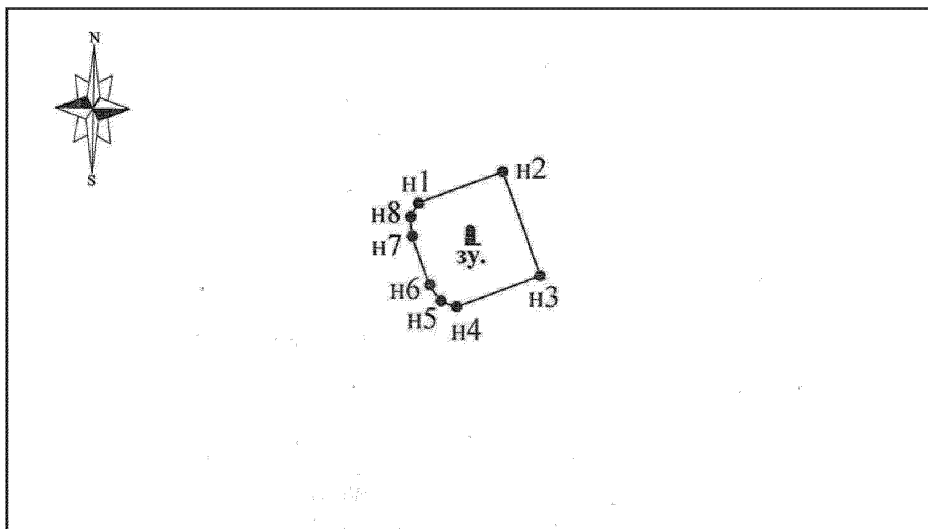
1. Описание границ территории объекта культурного наследия:

Линия границ территории объекта культурного наследия проходит от точки 1 в направлении на северо-восток до точки 2 на расстоянии 6,0 м., затем от точки 2 с поворотом в направлении на юго-восток до точки 3 на расстоянии 7,30 м., затем от точки 3 с поворотом в направлении на юго-запад до точки 4 на расстоянии 6,0 м., затем от точки 4 с поворотом в направлении на северо-запад до точки 5 на расстоянии 1,11 м., затем от точки 5 с поворотом в направлении на северо-запад до точки 6 на расстоянии 1,28 м., затем от точки 6 с поворотом в направлении на северо-запад до точки 7 на расстоянии 3,40 м., затем от точки 7 с поворотом в направлении на север до точки 8 на расстоянии 1,28 м., затем от точки 8 с поворотом в направлении на северо-восток до исходной точки 1 на расстоянии 1,11 м.

2. Ведомость координат границ территории объекта культурного наследия (памятника истории и культуры) регионального значения «Памятный знак в честь Героя Советского Союза А.Ф. Лебедева», 1924-06.01.1945, 1965 г., расположенного по адресу: Томская область, Александровский район, с. Александровское, ул. Ленина, 9, сооружение № 1

Номер поворотной точки	Координаты		Дирекционный угол	Направление	Расстояние м.
	X	Y			
1	789333,53	2257386,25			
			69°41'13"	С-В	6,0
2	789335,61	2257391,88			
			159°41'16"	Ю-В	7,30
3	789328,77	2257394,41			
			249°41'17"	Ю-З	6,0
4	789326,68	2257388,78			
			289°31'51"	С-З	1,11
5	789327,06	2257387,73			
			324°07'24"	С-З	1,28
6	789328,09	2257386,98			
			339°41'12"	С-З	3,40
7	789331,28	2257385,80			
			355°15'23"	С	1,28
8	789332,56	2257385,69			
			29°50'35"	С-В	1,11
1	789333,53	2257386,25			

3. Схема границ территории объекта культурного наследия (памятника истории и культуры) регионального значения «Памятный знак в честь Героя Советского Союза А.Ф. Лебедева» 1924-06.01.1945, 1965 г., расположенного по адресу: Томская область, Александровский район, с. Александровское, ул. Ленина, 9, сооружение № 1



Площадь земельного участка – 51,0 кв.м.

**Проект границ территории объекта культурного наследия регионального значения
«Братская могила партизан», 1935 г., 1962 г., по адресу: Томская область, Александровский
район, с. Лукашкин Яр, ул. Центральная, 27а**

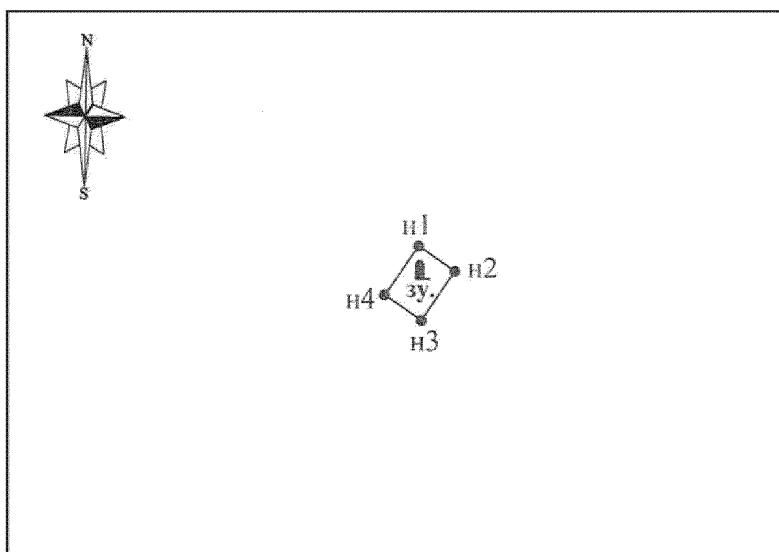
1. Описание границ территории объекта культурного наследия:

Линия границ территории объекта культурного наследия проходит от точки 1 в направлении на юго-восток до точки 2 на расстоянии 3,05 м., затем от точки 2 с поворотом в направлении на юго-запад до точки 3 на расстоянии 4,08 м., затем от точки 3 с поворотом в направлении на северо-запад до точки 4 на расстоянии 3,05 м., затем от точки 4 с поворотом в направлении на северо-восток до исходной точки 1 на расстоянии 4,08 м.

2. Ведомость координат границ территории объекта культурного наследия (памятника истории и культуры) регионального значения «Братская могила партизан», 1935 г., 1962 г., расположенного по адресу: Томская область, Александровский район, с. Лукашкин Яр, ул. Центральная, 27а

Номер поворотной точки	Координаты		Дирекционный угол	Направление	Расстояние м.
	X	Y			
1	778054,21	2286531,92			
			124°15'51"	Ю-В	3,05
2	778052,50	2286534,45			
			214°15'48"	Ю-З	4,08
3	778049,12	2286532,15			
			304°15'46"	С-З	3,05
4	778050,84	2286529,63			
			34°15'45"	С-В	4,08
1	778054,21	2286531,92			

3. Схема границ территории объекта культурного наследия (памятника истории и культуры) регионального значения «Братская могила партизан», 1935 г., 1962 г., расположенного по адресу: Томская область, Александровский район, с. Лукашкин Яр, ул. Центральная, 27а



Площадь земельного участка – 17,0 кв.м.

Проект границ территории объекта культурного наследия регионального значения «Братская могила партизан», 1919 г., по адресу: Томская область, Александровский район, с. Новоникольское, пер. Школьный, 1-П

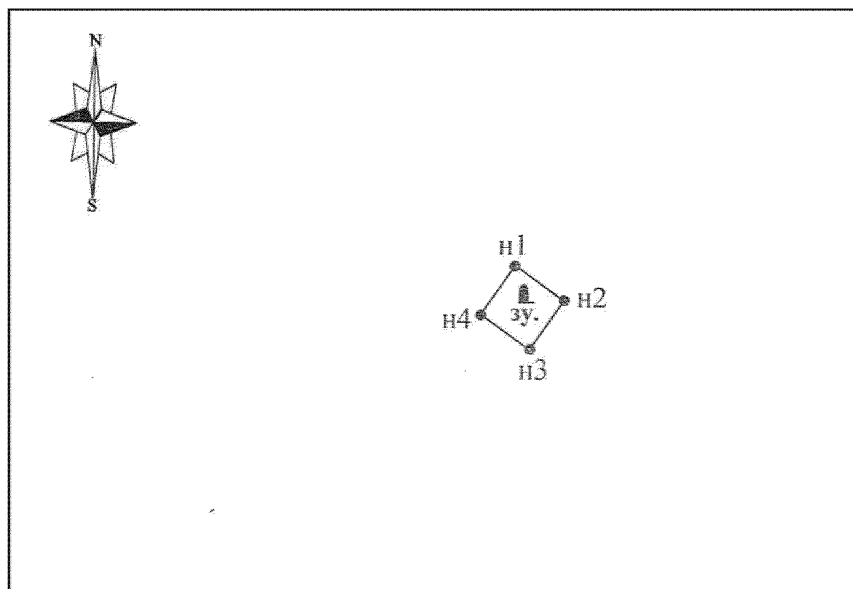
1. Описание границ территории объекта культурного наследия:

Линия границ территории объекта культурного наследия проходит от точки 1 в направлении на юго-восток до точки 2 на расстоянии 4,10 м., затем от точки 2 с поворотом в направлении на юго-запад до точки 3 на расстоянии 4,10 м., затем от точки 3 с поворотом в направлении на северо-запад до точки 4 на расстоянии 4,10 м., затем от точки 4 с поворотом в направлении на северо-восток до исходной точки 1 на расстоянии 4,10 м.

2. Ведомость координат границ территории объекта культурного наследия (памятника истории и культуры) регионального значения «Братская могила партизан», 1919 г., расположенного по адресу: Томская область, Александровский район, с. Новоникольское, пер. Школьный, 1-П

Номер поворотной точки	Координаты		Дирекционный угол	Направление	Расстояние м.
	X	Y			
1	716018,19	2333233,12			
			125°29'27"	Ю-В	4,10
2	716015,81	2333236,45			
			215°11'18"	Ю-З	4,10
3	716012,46	2333234,09			
			305°29'31"	С-З	4,10
4	716014,84	2333230,75			
			35°11'21"	С-В	4,10
1	716018,19	2333233,12			

3. Схема границ территории объекта культурного наследия (памятника истории и культуры) регионального значения «Братская могила партизан», 1919 г., расположенного по адресу: Томская область, Александровский район, с. Новоникольское, пер. Школьный, 1-П



Площадь земельного участка – 17,0 кв.м.

Проект границ территории объекта культурного наследия регионального значения

«Место гибели жертв необоснованных репрессий 30-х годов», 1933 г., по адресу:
Томская область, Александровский район, остров Назинский на реке Обь

1. Описание границ территории объекта культурного наследия:

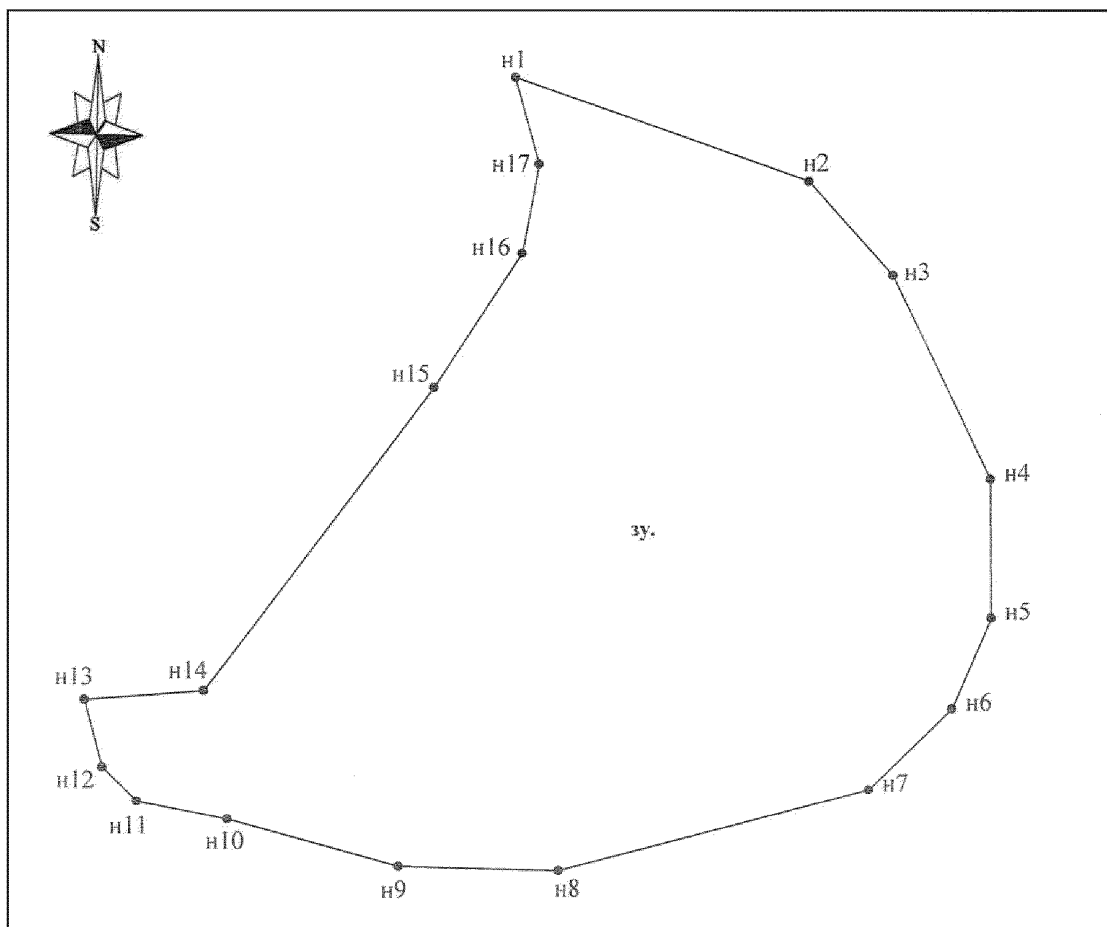
Линия границ территории объекта культурного наследия проходит от точки 1 в направлении на юго-восток до точки 2 на расстоянии 1994,63 м., затем от точки 2 с поворотом в направлении на юго-восток до точки 3 на расстоянии 807,14 м., затем от точки 3 с поворотом в направлении на юго-восток до точки 4 на расстоянии 1439,90 м., затем от точки 4 с поворотом в направлении на юг до точки 5 на расстоянии 883,97 м., затем от точки 5 с поворотом в направлении на юго-запад до точки 6 на расстоянии 629,30 м., затем от точки 6 с поворотом в направлении на юго-запад до точки 7 на расстоянии 740,64 м., затем от точки 7 с поворотом в направлении на юго-запад до точки 8 на расстоянии 2061,37 м., затем от точки 8 с поворотом в направлении на запад до точки 9 на расстоянии 1032,69 м., затем от точки 9 с поворотом в направлении на северо-запад до точки 10 на расстоянии 1141,07 м., затем от точки 10 с поворотом в направлении на северо-запад до точки 11 на расстоянии 584,38 м., затем от точки 11 с поворотом в направлении на северо-запад до точки 12 на расстоянии 309,01 м., затем от точки 12 с поворотом в направлении на северо-восток до точки 13 на расстоянии 443,27 м., затем от точки 13 с поворотом в направлении на северо-восток до точки 14 на расстоянии 760,37 м., затем от точки 14 с поворотом в направлении на северо-восток до точки 15 на расстоянии 2441,28 м., затем от точки 15 с поворотом в направлении на северо-восток до точки 16 на расстоянии 1032,43 м., затем от точки 16 с поворотом в направлении на северо-восток до точки 17 на расстоянии 579,92 м., затем от точки 17 с поворотом в направлении на северо-запад до исходной точки 1 на расстоянии 569,53 м.

2. Ведомость координат границ территории объекта культурного наследия (памятника истории и культуры) регионального значения «Место гибели жертв необоснованных репрессий 30-х годов», 1933 г., расположенного по адресу: Томская область, Александровский район, остров Назинский на реке Обь

Номер поворотной точки	Координаты		Дирекционный угол	Направление	Расстояние м.
	X	Y			
1	755500,41	2316431,88			
			108°58'29"	Ю-В	1994,63
2	754851,86	2318318,13			
			138°26'29"	Ю-В	807,14
3	754247,89	2318853,57			
			154°24'19"	Ю-В	1439,90
4	752949,29	2319475,62			
			179°37'39"	Ю	883,97
5	752065,34	2319481,36			
			203°25'23"	Ю-З	629,30
6	751487,90	2319231,20			
			225°34'38"	Ю-З	740,64
7	750969,49	2318702,24			
			255°17'18"	Ю-З	2061,37
8	750445,99	2316708,46			
			271°07'41"	З	1032,69

9	750466,32	2315675,96			
			285°05'14"	С-3	1141,07
10	750763,33	2314574,23			
			281°04'15"	С-3	584,38
11	750875,54	2314000,72			
			314°27'13"	С-3	309,01
12	751091,95	2313780,14			
			345°19'30"	С-3	443,27
13	751520,77	2313667,84			
			85°27'56"	С-В	760,37
14	751580,88	2314425,84			
			37°26'05"	С-В	2441,28
15	753519,37	2315909,78			
			33°19'59"	С-В	1032,43
16	754381,95	2316477,11			
			10°41'59"	С-В	579,92
17	754951,79	2316584,78			
			344°25'40"	С-3	569,53
1	755500,41	2316431,88			

3. Схема границ территории объекта культурного наследия (памятника истории и культуры) регионального значения «Место гибели жертв необоснованных репрессий 30-х годов», 1933 г., расположенного по адресу: Томская область, Александровский район, остров Назинский на реке Обь



Площадь земельного участка – 16869599,0 кв.м.

**Проект границ территории объекта культурного наследия регионального значения
«Братское захоронение борцов за Советскую власть в Сибири», 1919 г., 1961 г., по адресу:
Томская область, Томский район, д. Козюлино, Верхняя Береговая улица, строение 1б**

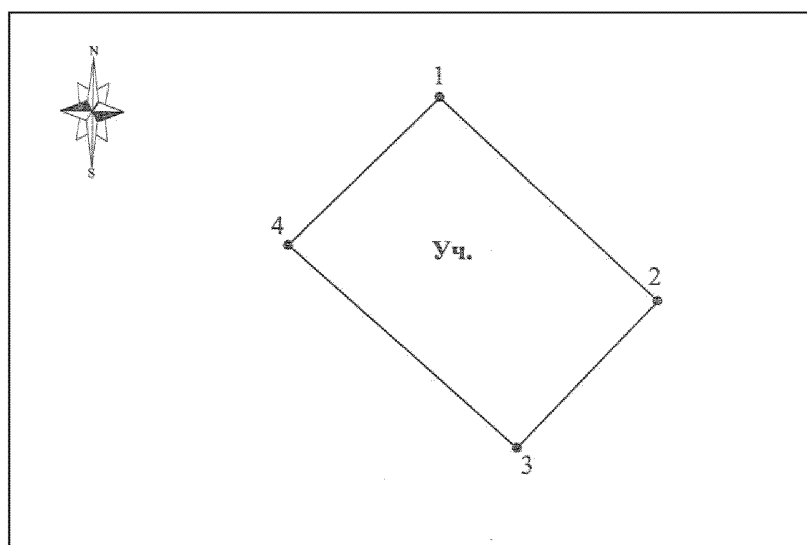
1. Описание границ территории объекта культурного наследия:

Линия границ территории объекта культурного наследия проходит по часовой стрелке от точки 1 в направлении на юго-восток до точки 2 на расстоянии 23,08 м., затем от точки 2 с поворотом в направлении на юго-запад до точки 3 на расстоянии 15,77 м., затем от точки 3 с поворотом в направлении на северо-запад до точки 4 на расстоянии 23,62 м., затем от точки 4 с поворотом в направлении на северо-восток до исходной точки 1 на расстоянии 16,44 м.

2. Ведомость координат границ территории объекта культурного наследия (памятника истории и культуры) регионального значения «Братское захоронение борцов за Советскую власть в Сибири», 1919 г., 1961 г., расположенного по адресу: Томская область, Томский район, д. Козюлино, Верхняя Береговая улица, строение 1б

Номер поворотной точки	Координаты		Дирекционный угол	Направление	Расстояние м.
	X	Y			
1	385861,38	4297398,91			
			132°46'31"	Ю-В	23,08
2	385845,70	4297415,85			
			224°14'02"	Ю-З	15,77
3	385834,40	4297404,85			
			311°12'33"	С-З	23,62
4	385849,96	4297387,08			
			45°59'58"	С-В	16,44
1	385861,38	4297398,91			

3. Схема границ территории объекта культурного наследия (памятника истории и культуры) регионального значения «Братское захоронение борцов за Советскую власть в Сибири», 1919 г., 1961 г., расположенного по адресу: Томская область, Томский район, д. Козюлино, Верхняя Береговая улица, строение 1б



Площадь земельного участка – 375,0 кв.м.