



КОМИТЕТ ПО ОХРАНЕ ОБЪЕКТОВ КУЛЬТУРНОГО НАСЛЕДИЯ ТОМСКОЙ ОБЛАСТИ

ПРИКАЗ

05.03.2020

№ 0034/01-07

Об утверждении границ территорий объектов культурного наследия (памятников истории и культуры) регионального значения, расположенных на территории Томской области

Руководствуясь Федеральным законом от 25.06.2002 № 73-ФЗ «Об объектах культурного наследия (памятниках истории и культуры) народов Российской Федерации»; приказом Министерства культуры Российской Федерации от 04.06.2015 № 1745 «Об утверждении требований к составлению проектов границ территорий объектов культурного наследия»; подпунктом д) пункта 8) части 9 главы 2 Положения о Комитете по охране объектов культурного наследия Томской области, утвержденного постановлением Губернатора Томской области от 29.04.2016 № 37 и на основании историко-культурных исследований

ПРИКАЗЫВАЮ:

1. Утвердить границы территорий объектов культурного наследия (памятников истории и культуры) регионального значения, расположенных на территории Томской области по следующим адресам: Томская область, Колпашевский район, бывший населенный пункт (БНП) Малиновка, сооружение 1 (ранее сложившийся адрес: Томская область, Колпашевский район, д. Малиновка); Томская область, Колпашевский район, с. Новоильинка, ул. Трифонова, 23; Томская область, Колпашевский район, д. Тискино, ул. Братская, 19 (ранее сложившийся адрес: Томская область, Колпашевский район, д. Тискино); Томская область, Колпашевский район, г. Колпашево, ул. Северная, городское кладбище, 3 квартал, 8 ряд, 13 место (ранее сложившийся адрес: Томская область, Колпашевский район, г. Колпашево, городское кладбище); Томская область, Колпашевский район, г. Колпашево, ул. Северная, городское кладбище, 7 квартал, 3 ряд, 5 место (ранее сложившийся адрес: Томская область, Колпашевский район, г. Колпашево, городское кладбище), согласно приложениям № 1-5 к настоящему приказу.

2. Установить особый режим использования земельных участков в границах территории объекта культурного наследия регионального значения в соответствии со статьей 5.1 Федерального закона от 25.06.2002 № 73-ФЗ «Об объектах культурного наследия (памятниках истории и культуры) народов Российской Федерации».

3. Контроль за исполнением настоящего приказа возложить на председателя Комитета по охране объектов культурного наследия Томской области.

Председатель комитета



Е.В.Перетягина

Приложение № 1 утверждено приказом
Комитета по охране объектов
культурного наследия Томской области
от 05.03.2020 № 0034/01-07

Границы территории объекта культурного наследия регионального значения
«Скважина, давшая в 1954 году первую нефть в Западной Сибири», по адресу: Томская
область, Колпашевский район, бывший населенный пункт (БНП) Малиновка, сооружение 1

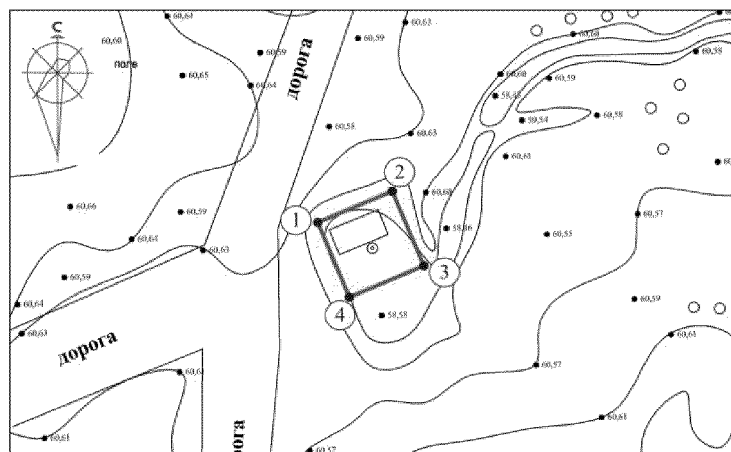
1. Описание границ территории объекта культурного наследия:

Линия границ территории объекта культурного наследия проходит по часовой стрелке от точки 1 в направлении на северо-восток до точки 2 на расстоянии 10,0 м., затем от точки 2 с поворотом в направлении на юго-восток до точки 3 на расстоянии 10,0м., затем от точки 3 с поворотом в направлении на юго-запад до точки 4 на расстоянии 10,0 м., затем от точки 4 с поворотом в направлении на северо-запад до исходной точки 1 на расстоянии 10,0 м.

2. Ведомость координат границ территории объекта культурного наследия (памятника истории и культуры) регионального значения «Скважина, давшая в 1954 году первую нефть в Западной Сибири», расположенного по адресу: Томская область, Колпашевский район, бывший населенный пункт (БНП) Малиновка, сооружение 1

Номер поворотной точки	Координаты		Дирекционный угол	Направление	Расстояние м.
	X	Y			
1	540321,46	4191783,98			
			66°44'04"	С-В	10,0
2	540325,41	4191793,17			
			156°43'56"	Ю-В	10,0
3	540316,22	4191797,12			
			246°43'37"	Ю-З	10,0
4	540312,27	4191787,93			
			336°43'45"	С-З	10,0
1	540321,46	4191783,98			

3. Схема границ территории объекта культурного наследия (памятника истории и культуры) регионального значения «Скважина, давшая в 1954 году первую нефть в Западной Сибири», расположенного по адресу: Томская область, Колпашевский район, бывший населенный пункт (БНП) Малиновка, сооружение 1



Площадь земельного участка – 100,0 кв.м.

Границы территории объекта культурного наследия регионального значения
«Дом, в котором жил Герой Советского Союза Феоктист Андреевич Трифонов (1921-1943 гг.)»,
по адресу: Томская область, Колпашевский район, с. Новоильинка, ул. Трифонова, 23

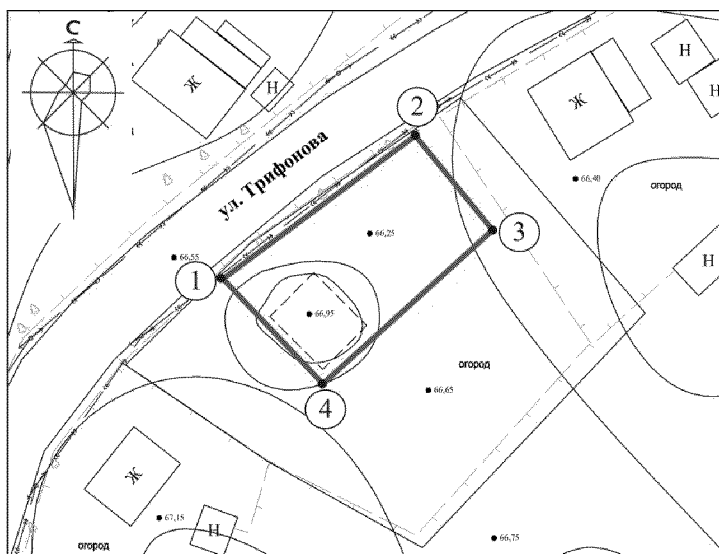
1. Описание границ территории объекта культурного наследия:

Линия границ территории объекта культурного наследия проходит по часовой стрелке от точки 1 в направлении на северо-восток вдоль ул. Трифонова до точки 2 на расстоянии 30,99 м., затем от точки 2 с поворотом в направлении на юго-восток до точки 3 на расстоянии 15,7 м., затем от точки 3 с поворотом в направлении на юго-запад до точки 4 на расстоянии 29,44 м., затем от точки 4 с поворотом в направлении на северо-запад до исходной точки 1 на расстоянии 18,81 м.

2. Ведомость координат границ территории объекта культурного наследия (памятника истории и культуры) регионального значения «Дом, в котором жил Герой Советского Союза Феоктист Андреевич Трифонов (1921 – 1943 гг.)», расположенного по адресу: Томская область, Колпашевский район, с. Новоильинка, ул. Трифонова, 23

Номер поворотной точки	Координаты		Дирекционный угол	Направление	Расстояние м.
	X	Y			
1	543867,85	4207389,55			
			53°42'00"	С-В	30,99
2	543886,20	4207414,52			
			140°33'31"	Ю-В	15,7
3	543874,07	4207424,49			
			227°54'56"	Ю-З	29,44
4	543854,34	4207402,64			
			315°53'37"	С-З	18,81
1	543867,85	4207389,55			

3. Схема границ территории объекта культурного наследия (памятника истории и культуры) регионального значения «Дом, в котором жил Герой Советского Союза Феоктист Андреевич Трифонов (1921 – 1943 гг.)», расположенного по адресу: Томская область, Колпашевский район, с. Новоильинка, ул. Трифонова, 23



Площадь земельного участка – 520,0 кв.м.

**Границы территории объекта культурного наследия регионального значения
«Братская могила партизан», 1919 г., по адресу: Томская область, Колпашевский район,
д. Тискино, ул. Братская, 19**

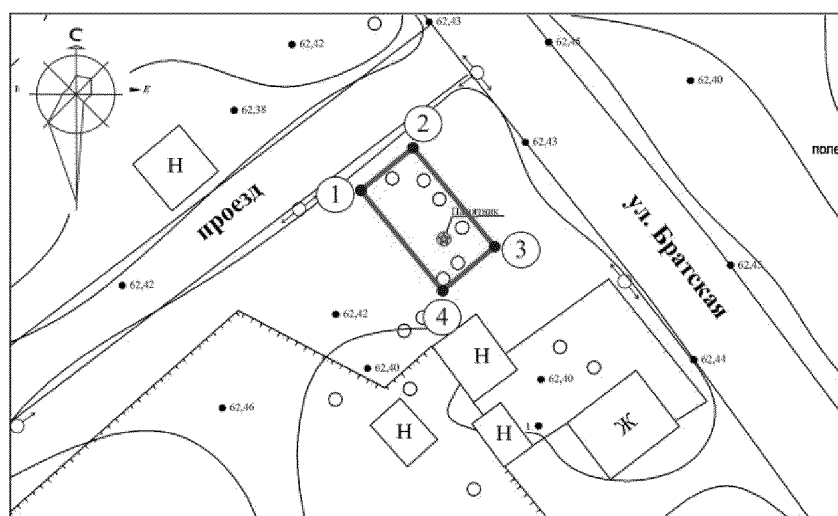
1. Описание границ территории объекта культурного наследия:

Линия границ территории объекта культурного наследия проходит по часовой стрелке от точки 1 в направлении на северо-восток до точки 2 на расстоянии 6,76 м., затем от точки 2 с поворотом в направлении на юго-восток до точки 3 на расстоянии 12,86 м., затем от точки 3 с поворотом в направлении на юго-запад до точки 4 на расстоянии 6,76 м., затем от точки 4 с поворотом в направлении на северо-запад до исходной точки 1 на расстоянии 12,86 м.

2. Ведомость координат границ территории объекта культурного наследия (памятника истории и культуры) регионального значения «Братская могила партизан», 1919 г., расположенного по адресу: Томская область, Колпашевский район, д. Тискино, ул. Братская, 19

Номер поворотной точки	Координаты		Дирекционный угол	Направление	Расстояние м.
	X	Y			
1	527480,95	4218089,92			
			50°19'40"	С-В	6,76
2	527478,27	4218083,91			
			140°19'53"	Ю-В	12,86
3	527491,57	4218101,30			
			230°19'40"	Ю-З	6,76
4	527478,49	4218111,31			
			320°19'53"	С-З	12,86
1	527480,95	4218089,92			

3. Схема границ территории объекта культурного наследия (памятника истории и культуры) регионального значения «Братская могила партизан», 1919 г., расположенного по адресу: Томская область, Колпашевский район, д. Тискино, ул. Братская, 19



Площадь земельного участка – 87,0 кв.м.

**Границы территории объекта культурного наследия регионального значения
«Могила Ефима Афанасьевича Жданова – Героя Советского Союза (1912-1949 гг.)»,
по адресу: Томская область, Колпашевский район, г. Колпашево, ул. Северная,
городское кладбище, 3 квартал, 8 ряд, 13 место**

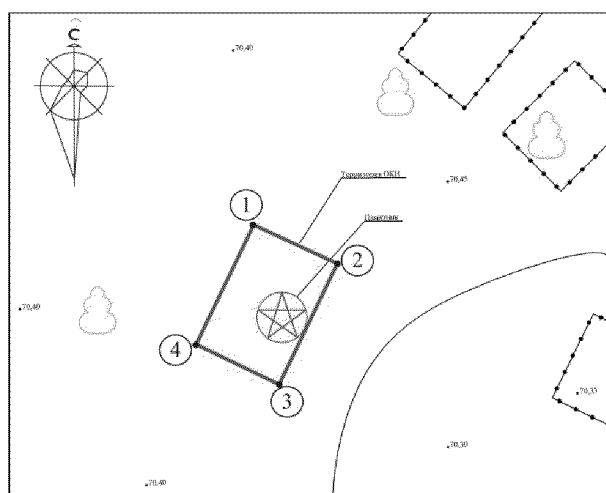
1. Описание границ территории объекта культурного наследия:

Линия границ территории объекта культурного наследия проходит по часовой стрелке от точки 1 в направлении на юго-восток до точки 2 на расстоянии 2,55 м., затем от точки 2 с поворотом в направлении на юго-запад до точки 3 на расстоянии 3,67 м., затем от точки 3 с поворотом в направлении на северо-запад до точки 4 на расстоянии 2,55 м., затем от точки 4 с поворотом в направлении на северо-восток до исходной точки 1 на расстоянии 3,67 м.

2. Ведомость координат границ территории объекта культурного наследия (памятника истории и культуры) регионального значения «Могила Ефима Афанасьевича Жданова – Героя Советского Союза (1912-1949 гг.)», расположенного по адресу: Томская область, Колпашевский район, г. Колпашево, ул. Северная, городское кладбище, 3 квартал, 8 ряд, 13 место

Номер поворотной точки	Координаты		Дирекционный угол	Направление	Расстояние м.
	X	Y			
1	555278,64	4201569,36			
			115°31'13"	Ю-В	2,55
2	555277,54	4201571,66			
			205°31'54"	Ю-З	3,67
3	555274,23	4201570,08			
			295°31'48"	С-З	2,55
4	555275,32	4201567,78			
			25°31'04"	С-В	3,67
1	555278,64	4201569,36			

3. Схема границ территории объекта культурного наследия (памятника истории и культуры) регионального значения «Могила Ефима Афанасьевича Жданова – Героя Советского Союза (1912-1949 гг.)», расположенного по адресу: Томская область, Колпашевский район, г. Колпашево, ул. Северная, городское кладбище, 3 квартал, 8 ряд, 13 место



Площадь земельного участка – 9,0 кв.м.

Границы территории объекта культурного наследия регионального значения

«Могила, где похоронен один из первооткрывателей нефтяных месторождений Западной Сибири Иван Петрович Лугинец (1911-1966 гг.)», по адресу: Томская область, Колпашевский район, г. Колпашево, ул. Северная, городское кладбище, 7 квартал, 3 ряд, 5 место

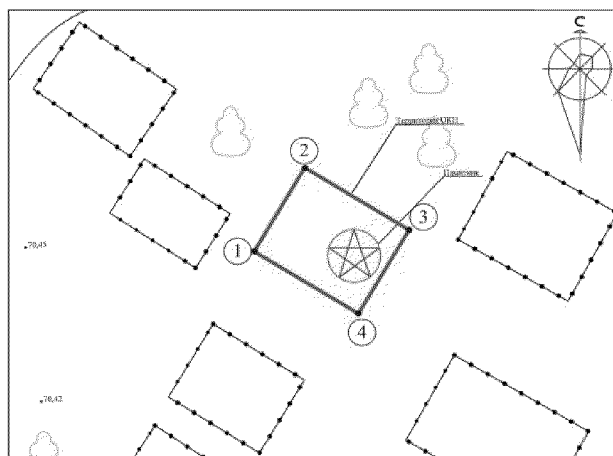
1. Описание границ территории объекта культурного наследия:

Линия границ территории объекта культурного наследия проходит по часовой стрелке от точки 1 в направлении на северо-восток до точки 2 на расстоянии 2,55 м., затем от точки 2 с поворотом в направлении на юго-восток до точки 3 на расстоянии 3,15 м., затем от точки 3 с поворотом в направлении на юго-запад до точки 4 на расстоянии 2,55 м., затем от точки 4 с поворотом в направлении на северо-запад до исходной точки 1 на расстоянии 3,15 м.

2. Ведомость координат границ территории объекта культурного наследия (памятника истории и культуры) регионального значения «Могила, где похоронен один из первооткрывателей нефтяных месторождений Западной Сибири Иван Петрович Лугинец (1911-1966 гг.)», расположенного по адресу: Томская область, Колпашевский район, г. Колпашево, ул. Северная, городское кладбище, 7 квартал, 3 ряд, 5 место

Номер поворотной точки	Координаты		Дирекционный й угол	Направление	Расстояние м.
	X	Y			
1	555301,46	4201568,78			
			31°03'36"	С-В	2,55
2	555303,65	4201570,09			
			121°03'38"	Ю-В	3,15
3	555302,03	4201572,79			
			211°02'27"	Ю-З	2,55
4	555299,84	4201571,48			
			301°03'04"	С-З	3,15
1	555301,46	4201568,78			

3. Схема границ территории объекта культурного наследия (памятника истории и культуры) регионального значения «Могила, где похоронен один из первооткрывателей нефтяных месторождений Западной Сибири Иван Петрович Лугинец (1911-1966 гг.)», расположенного по адресу: Томская область, Колпашевский район, г. Колпашево, ул. Северная, городское кладбище, 7 квартал, 3 ряд, 5 место



Площадь земельного участка – 8,0 кв.м.