



КОМИТЕТ ПО ОХРАНЕ ОБЪЕКТОВ КУЛЬТУРНОГО НАСЛЕДИЯ ТОМСКОЙ ОБЛАСТИ

ПРИКАЗ

05.03.2020

№ 0033/01-07

Об утверждении границ территорий объектов культурного наследия (памятников истории и культуры) регионального значения, расположенных на территории Томской области

Руководствуясь Федеральным законом от 25.06.2002 № 73-ФЗ «Об объектах культурного наследия (памятниках истории и культуры) народов Российской Федерации»; приказом Министерства культуры Российской Федерации от 04.06.2015 № 1745 «Об утверждении требований к составлению проектов границ территорий объектов культурного наследия»; подпунктом д) пункта 8) части 9 главы 2 Положения о Комитете по охране объектов культурного наследия Томской области, утвержденного постановлением Губернатора Томской области от 29.04.2016 № 37 и на основании историко-культурных исследований

ПРИКАЗЫВАЮ:

1. Утвердить границы территорий объектов культурного наследия (памятников истории и культуры) регионального значения, расположенных на территории Томской области по следующим адресам: Томская область, Томский район, д. Головина, аэродром «Томск-Головина» (ранее сложившийся адрес: Томская область, Томский район, д. Головино, аэродром); Томская область, Томский район, д. Мазалово, ул. Г. Николаевой, 12а (ранее сложившийся адрес: Томская область, Томский район, с. Мазалово); Томская область, Томский район, д. Нагорный Иштан, ул. Церковная, 1а (ранее сложившийся адрес: Томская область, Томский район, с. Нагорный Иштан); Томская область, Томский район, с. Петухово, ул. Весенняя, 1 (ранее сложившийся адрес: Томская область, Томский район, с. Петухово); Томская область, Томский район, с. Яр, ул. Октябрьская, 32а (ранее сложившийся адрес: Томская область, Томский район, с. Ярское), согласно приложениям № 1-5 к настоящему приказу.

2. Установить особый режим использования земельных участков в границах территории объекта культурного наследия регионального значения в соответствии со статьей 5.1 Федерального закона от 25.06.2002 № 73-ФЗ «Об объектах культурного наследия (памятниках истории и культуры) народов Российской Федерации».

3. Контроль за исполнением настоящего приказа возложить на председателя Комитета по охране объектов культурного наследия Томской области.

Председатель комитета



Е.В.Перетягина

Ю.С.Матвеева

**Границы территории объекта культурного наследия регионального значения
«Могила Валерия Игоревича Шамова – основателя Томского авиаспортклуба
и комплексного аэродрома (1939-1968 гг.)», по адресу: Томская область, Томский район,
д. Головина, аэродром «Томск-Головина»**

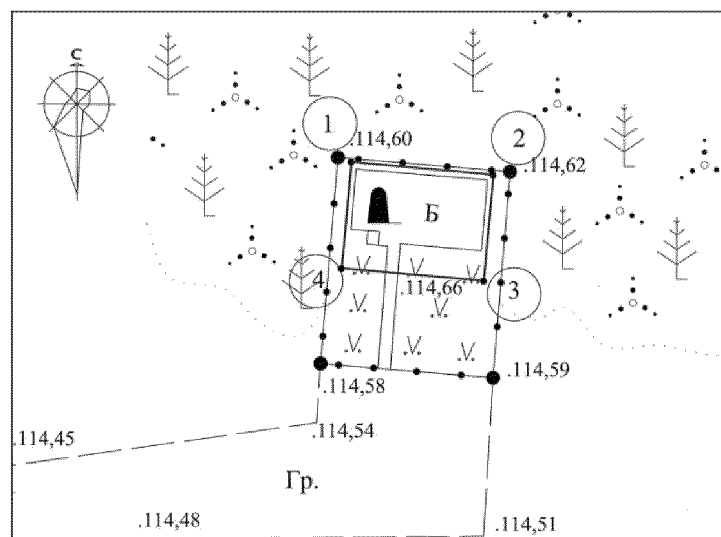
1. Описание границ территории объекта культурного наследия:

Линия границ территории объекта культурного наследия проходит по часовой стрелке от точки 1 в направлении на восток до точки 2 на расстоянии 8,0 м., затем от точки 2 с поворотом в направлении на юг до точки 3 на расстоянии 6,0 м., затем от точки 3 с поворотом в направлении на запад до точки 4 на расстоянии 8,0 м., затем от точки 4 с поворотом в направлении на север до исходной точки 1 на расстоянии 6,0 м.

2. Ведомость координат границ территории объекта культурного наследия (памятника истории и культуры) регионального значения «Могила Валерия Игоревича Шамова – основателя Томского авиаспортклуба и комплексного аэродрома (1939-1968 гг.)», расположенного по адресу: Томская область, Томский район, д. Головина, аэродром «Томск-Головина»

Номер поворотной точки	Координаты		Дирекционный угол	Направление	Расстояние м.
	X	Y			
1	337373,89	4312141,79			
			95°00'02"	В	8,0
2	337373,19	4312149,76			
			184°59'59"	Ю	6,0
3	337367,22	4312149,24			
			275°00'02"	З	8,0
4	337367,91	4312141,27			
			4°59'59"	С	6,0
1	337373,89	4312141,79			

3. Схема границ территории объекта культурного наследия (памятника истории и культуры) регионального значения «Могила Валерия Игоревича Шамова – основателя Томского авиаспортклуба и комплексного аэродрома (1939-1968 гг.)», расположенного по адресу: Томская область, Томский район, д. Головина, аэродром «Томск-Головина»



Площадь земельного участка – 48,0 кв.м.

Границы территории объекта культурного наследия регионального значения
«Памятная стела в честь советской писательницы Галины Евгеньевны Николаевой (Волянской) (1911-1963 гг.)», по адресу: Томская область, Томский район, д. Мазалово, ул. Г. Николаевой, 12а

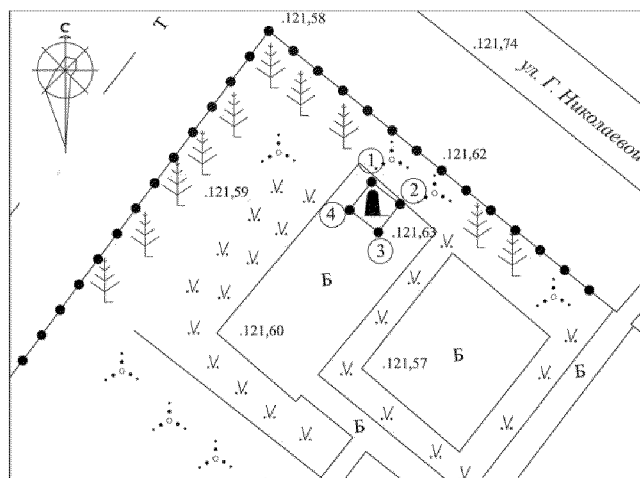
1. Описание границ территории объекта культурного наследия:

Линия границ территории объекта культурного наследия проходит по часовой стрелке от точки 1 в направлении на юго-восток вдоль до точки 2 на расстоянии 2,86 м., затем от точки 2 с поворотом в направлении на юго-запад до точки 3 на расстоянии 2,8 м., затем от точки 3 с поворотом в направлении на северо-запад до точки 4 на расстоянии 2,86 м., затем от точки 4 с поворотом в направлении на северо-восток до исходной точки 1 на расстоянии 2,8 м.

2. Ведомость координат границ территории объекта культурного наследия (памятника истории и культуры) регионального значения «Памятная стела в честь советской писательницы Галины Евгеньевны Николаевой (Волянской) (1911-1963 гг.)», расположенного по адресу: Томская область, Томский район, д. Мазалово, ул. Г. Николаевой, 12а

Номер поворотной точки	Координаты		Дирекционный угол	Направление	Расстояние м.
	X	Y			
1	364433,14	4397245,30			
			127°39'16"	Ю-В	2,86
2	364431,39	4397247,56			
			217°39'15"	Ю-З	2,80
3	364429,18	4397245,85			
			307°39'16"	С-З	2,86
4	364430,92	4397243,59			
			37°39'15"	С-В	2,80
1	364433,14	4397245,30			

3. Схема границ территории объекта культурного наследия (памятника истории и культуры) регионального значения «Памятная стела в честь советской писательницы Галины Евгеньевны Николаевой (Волянской) (1911-1963 гг.)», расположенного по адресу: Томская область, Томский район, д. Мазалово, ул. Г. Николаевой, 12а



Площадь земельного участка – 8,00 кв.м.

Границы территории объекта культурного наследия регионального значения
«Одноэтажная деревянная церковь», 1872 г., по адресу: Томская область, Томский район,
д. Нагорный Иштан, ул. Церковная, 1а

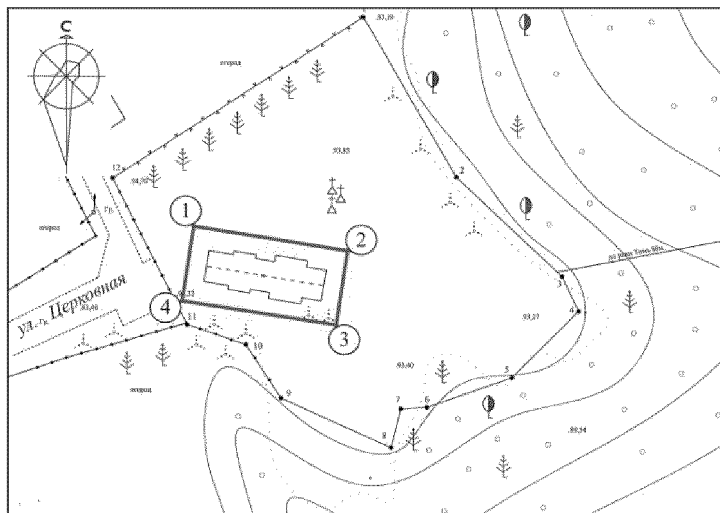
1. Описание границ территории объекта культурного наследия:

Линия границ территории объекта культурного наследия проходит по часовой стрелке от точки 1 в направлении на юго-восток до точки 2 на расстоянии 25,0 м., затем от точки 2 с поворотом в направлении на юго-запад до точки 3 на расстоянии 12,0 м., затем от точки 3 с поворотом в направлении на северо-запад до точки 4 на расстоянии 25,0 м., затем от точки 4 с поворотом в направлении на северо-восток до исходной точки 1 на расстоянии 12,0 м.

2. Ведомость координат границ территории объекта культурного наследия (памятника истории и культуры) регионального значения «Одноэтажная деревянная церковь», 1872 г., расположенного по адресу: Томская область, Томский район, д. Нагорный Иштан, ул. Церковная, 1а

Номер поворотной точки	Координаты		Дирекционный угол	Направление	Расстояние м.
	X	Y			
1	379300,65	4300820,57			
			98°60'00"	Ю-В	25,0
2	379296,74	4300845,27			
			188°60'00"	Ю-З	12,0
3	379284,89	4300843,39			
			279°00'00"	С-З	25,0
4	379288,80	4300818,70			
			8°60'00"	С-В	12,0
1	379300,65	4300820,57			

3. Схема границ территории объекта культурного наследия (памятника истории и культуры) регионального значения «Одноэтажная деревянная церковь», 1872 г., расположенного по адресу: Томская область, Томский район, д. Нагорный Иштан, ул. Церковная, 1а



Площадь земельного участка – 300,0 кв.м.

**Границы территории объекта культурного наследия регионального значения
«Церковь Покровская, конец XIX в.», по адресу: Томская область, Томский район,
с. Петухово, ул. Весенняя, 1**

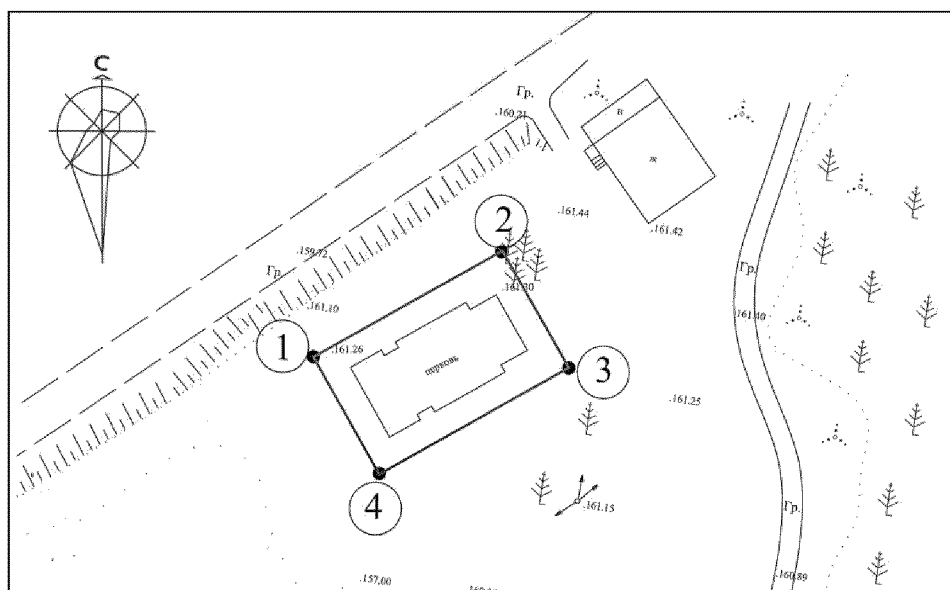
1. Описание границ территории объекта культурного наследия:

Линия границ территории объекта культурного наследия проходит по часовой стрелке от точки 1 в направлении на северо-восток вдоль ул. Весенней до точки 2 на расстоянии 25,9 м., затем от точки 2 с поворотом в направлении на юго-восток до точки 3 на расстоянии 16,8 м., затем от точки 3 с поворотом в направлении на юго-запад до точки 4 на расстоянии 25,9 м., затем от точки 4 с поворотом в направлении на северо-запад до исходной точки 1 на расстоянии 16,8 м.

2. Ведомость координат границ территории объекта культурного наследия (памятника истории и культуры) регионального значения «Церковь Покровская, конец XIX в.», расположенного по адресу: Томская область, Томский район, с. Петухово, ул. Весенняя, 1

Номер поворотной точки	Координаты		Дирекционный угол	Направление	Расстояние м.
	X	Y			
1	333164,93	4345013,92			
			60°38'24"	С-В	25,9
2	333177,63	4345036,49			
			150°38'23"	Ю-В	16,8
3	333162,99	4345044,73			
			240°38'24"	Ю-З	25,9
4	333150,29	4345022,15			
			330°38'23"	С-З	16,8
1	333164,93	4345013,92			

3. Схема границ территории объекта культурного наследия (памятника истории и культуры) регионального значения «Церковь Покровская, конец XIX в.», расположенного по адресу: Томская область, Томский район, с. Петухово, ул. Весенняя, 1



Площадь земельного участка – 435,0 кв.м.

Границы территории объекта культурного наследия регионального значения
«Могила коммуниста, селькора Николая Григорьевича Струка (1902-1928 гг.)»,
по адресу: Томская область, Томский район, с. Яр, ул. Октябрьская, 32а

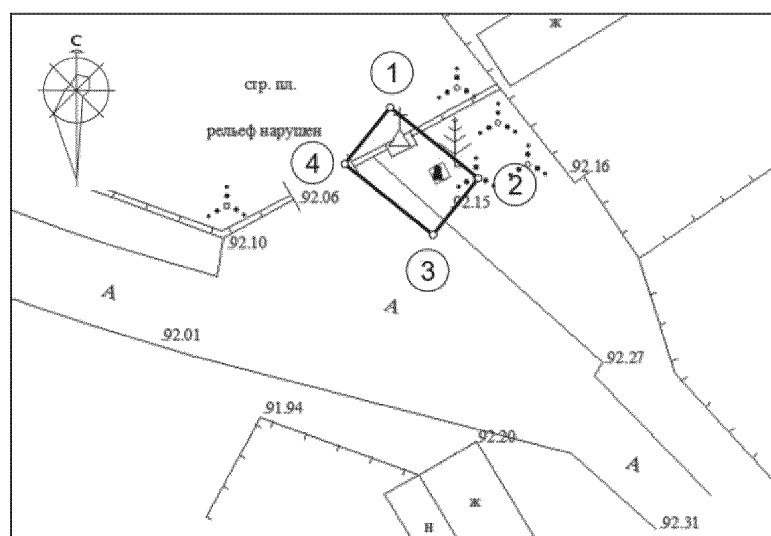
1. Описание границ территории объекта культурного наследия:

Линия границ территории объекта культурного наследия проходит по часовой стрелке от точки 1 в направлении на юго-восток до точки 2 на расстоянии 8,14 м., затем от точки 2 с поворотом в направлении на юго-запад до точки 3 на расстоянии 5,2 м., затем от точки 3 с поворотом в направлении на северо-запад до точки 4 на расстоянии 8,14 м., затем от точки 4 с поворотом в направлении на северо-восток до исходной точки 1 на расстоянии 5,2 м.

2. Ведомость координат границ территории объекта культурного наследия (памятника истории и культуры) регионального значения «Могила коммуниста, селькора Николая Григорьевича Струка (1902-1928 гг.)», расположенного по адресу: Томская область, Томский район, с. Яр, ул. Октябрьская, 32а

Номер поворотной точки	Координаты		Дирекционный угол	Направление	Расстояние м.
	X	Y			
1	313752,68	4324789,39			
			129°00'52"	Ю-В	8,14
2	313747,56	4324795,72			
			219°00'53"	Ю-З	5,2
3	313743,52	4324792,44			
			309°00'52"	С-З	8,14
4	313748,64	4324786,12			
			39°00'53"	С-В	5,2
1	313752,68	4324789,39			

3. Схема границ территории объекта культурного наследия (памятника истории и культуры) регионального значения «Могила коммуниста, селькора Николая Григорьевича Струка (1902-1928 гг.)», расположенного по адресу: Томская область, Томский район, с. Яр, ул. Октябрьская, 32а



Площадь земельного участка – 42,0 кв.м.