



АДМИНИСТРАЦИЯ ТОМСКОЙ ОБЛАСТИ

ПОСТАНОВЛЕНИЕ

22.09.2020

№ 465а

О внесении изменений в постановление Администрации
Томской области от 19.11.2019 № 416а

В соответствии с пунктами 12, 13 статьи 2 Федерального закона от 14 марта 1995 года № 33-ФЗ «Об особо охраняемых природных территориях», в целях совершенствования нормативного правового акта

ПОСТАНОВЛЯЮ:

1. Внести в постановление Администрации Томской области от 19.11.2019 № 416а «О создании ландшафтного парка областного значения «Компасский бор» («Собрание законодательства Томской области», № 12/1 (232) от 16.12.2019) следующие изменения:

1) в Положении о ландшафтном парке областного значения «Компасский бор», утвержденном указанным постановлением (приложение № 1):

а) дополнить пунктом 6-1:

«6-1. Государственное управление и государственный надзор в области организации и функционирования Ландшафтного парка осуществляет Департамент природных ресурсов и охраны окружающей среды Томской области.»;

б) в пункте 10:

подпункт 10) изложить в следующей редакции:

«10) засорение территории отходами производства и потребления, устройство объектов размещения отходов производства и потребления, скотомогильников, размещение мест накопления отходов производства и потребления;»;

2) Описание местоположения границ ландшафтного парка областного значения «Компасский бор», утвержденное указанным постановлением (приложение № 2), изложить в новой редакции согласно приложению к настоящему постановлению.

2. Настоящее постановление вступает в силу через десять дней после дня его официального опубликования.

И.о. Губернатора Томской области



А.М.Рожков

Приложение
к постановлению Администрации
Томской области
от 22.09.2020 № 465а

Описание местоположения границ ландшафтного парка областного значения
«Компасский бор» (далее – объект)

Сведения об объекте					
№ п/п	Характеристики объекта		Описание характеристик		
1	2		3		
1.	Местоположение объекта		Томская область, Каргасокский район		
2.	Площадь объекта +/- величина погрешности определения площади (P +/- Дельта P)		43356962 +/- 115231 м ²		
3.	Иные характеристики объекта		Объект расположен на правом берегу р. Тым на землях лесного фонда в составе кварталов 1070 – 1073, 1135, 1136 урочища «Каджинское» Верхне-Тымского участкового лесничества Каргасокского лесничества. Ограничения установлены Положением о ландшафтном парке областного значения «Компасский бор»		
Сведения о местоположении границ объекта					
1. Система координат <u>МСК 70</u> , зона 2					
2. Сведения о характерных точках границ объекта					
Обозначение характерных точек границ	Координаты, м		Метод определения координат характерной точки	Средняя квадратическая погрешность положения характерной точки (Mt), м	Описание обозначения точки на местности (при наличии)
	X	Y			
1	2	3	4	5	6
1	767437,82	2549416,94	Картометрический метод	5,00	-
2	767592,20	2551472,51	Картометрический метод	5,00	-

3	767760,80	2553655,03	Картометрический метод	5,00	-
4	767940,50	2555346,50	Картометрический метод	5,00	-
5	768033,46	2557446,29	Картометрический метод	5,00	-
6	768054,12	2557984,42	Картометрический метод	5,00	-
7	768119,28	2558626,69	Картометрический метод	5,00	-
8	767990,04	2558626,81	Картометрический метод	5,00	-
9	767786,79	2558719,97	Картометрический метод	5,00	-
10	767596,87	2558906,89	Картометрический метод	5,00	-
11	767540,78	2558964,94	Картометрический метод	5,00	-
12	767443,67	2559018,39	Картометрический метод	5,00	-
13	767372,99	2559037,34	Картометрический метод	5,00	-
14	767296,32	2559017,45	Картометрический метод	5,00	-
15	767254,71	2558969,46	Картометрический метод	5,00	-
16	767218,34	2558913,01	Картометрический метод	5,00	-
17	767174,57	2558833,07	Картометрический метод	5,00	-
18	767179,03	2558731,27	Картометрический метод	5,00	-
19	767201,87	2558665,95	Картометрический метод	5,00	-
20	767209,30	2558527,30	Картометрический метод	5,00	-

21	767103,07	2558285,72	Картометрический метод	5,00	-
22	767015,83	2558097,48	Картометрический метод	5,00	-
23	767033,39	2557518,19	Картометрический метод	5,00	-
24	767001,08	2557374,72	Картометрический метод	5,00	-
25	766937,61	2557253,51	Картометрический метод	5,00	-
26	766846,85	2557191,20	Картометрический метод	5,00	-
27	766738,48	2557180,22	Картометрический метод	5,00	-
28	766598,40	2557179,93	Картометрический метод	5,00	-
29	766169,46	2557286,72	Картометрический метод	5,00	-
30	765935,57	2557384,56	Картометрический метод	5,00	-
31	765741,85	2557522,65	Картометрический метод	5,00	-
32	765522,02	2557778,87	Картометрический метод	5,00	-
33	765296,40	2557949,58	Картометрический метод	5,00	-
34	765002,43	2558110,27	Картометрический метод	5,00	-
35	764772,18	2558187,26	Картометрический метод	5,00	-
36	764463,49	2558187,00	Картометрический метод	5,00	-
37	764357,33	2558096,65	Картометрический метод	5,00	-
38	764240,87	2557882,12	Картометрический метод	5,00	-

39	764256,36	2557652,72	Картометрический метод	5,00	-
40	764339,79	2557485,59	Картометрический метод	5,00	-
41	764512,15	2557322,99	Картометрический метод	5,00	-
42	764684,72	2557205,58	Картометрический метод	5,00	-
43	764889,33	2557107,82	Картометрический метод	5,00	-
44	765213,20	2557032,61	Картометрический метод	5,00	-
45	765345,09	2557025,11	Картометрический метод	5,00	-
46	765464,58	2557056,74	Картометрический метод	5,00	-
47	765635,19	2557064,57	Картометрический метод	5,00	-
48	765830,49	2557083,73	Картометрический метод	5,00	-
49	765973,18	2557037,25	Картометрический метод	5,00	-
50	766087,55	2556969,80	Картометрический метод	5,00	-
51	766217,81	2556838,21	Картометрический метод	5,00	-
52	766294,37	2556651,46	Картометрический метод	5,00	-
53	766291,85	2556413,05	Картометрический метод	5,00	-
54	766183,71	2556183,17	Картометрический метод	5,00	-
55	766012,53	2556080,80	Картометрический метод	5,00	-
56	765928,20	2556060,62	Картометрический метод	5,00	-

57	765818,39	2556072,17	Картометрический метод	5,00	-
58	765457,93	2555956,92	Картометрический метод	5,00	-
59	765222,29	2555946,11	Картометрический метод	5,00	-
60	765063,59	2555983,36	Картометрический метод	5,00	-
61	764886,91	2556103,54	Картометрический метод	5,00	-
62	764648,08	2556445,55	Картометрический метод	5,00	-
63	764574,55	2556494,84	Картометрический метод	5,00	-
64	764230,36	2556577,96	Картометрический метод	5,00	-
65	763831,73	2556622,82	Картометрический метод	5,00	-
66	763668,90	2556622,78	Картометрический метод	5,00	-
67	763559,64	2556639,95	Картометрический метод	5,00	-
68	763360,56	2556546,97	Картометрический метод	5,00	-
69	763195,05	2556402,19	Картометрический метод	5,00	-
70	763109,55	2556333,65	Картометрический метод	5,00	-
71	763036,82	2556220,85	Картометрический метод	5,00	-
72	763022,80	2556129,92	Картометрический метод	5,00	-
73	762984,13	2556017,62	Картометрический метод	5,00	-
74	762973,32	2555809,05	Картометрический метод	5,00	-

75	763032,88	2555654,22	Картометрический метод	5,00	-
76	763261,37	2555514,31	Картометрический метод	5,00	-
77	763439,15	2555478,23	Картометрический метод	5,00	-
78	763717,11	2555494,06	Картометрический метод	5,00	-
79	764000,34	2555553,63	Картометрический метод	5,00	-
80	764173,94	2555605,08	Картометрический метод	5,00	-
81	764308,40	2555640,00	Картометрический метод	5,00	-
82	764726,65	2555573,39	Картометрический метод	5,00	-
83	764924,64	2555460,01	Картометрический метод	5,00	-
84	765071,19	2555357,23	Картометрический метод	5,00	-
85	765204,41	2555124,19	Картометрический метод	5,00	-
86	765242,90	2554960,42	Картометрический метод	5,00	-
87	765223,52	2554760,74	Картометрический метод	5,00	-
88	765131,44	2554543,06	Картометрический метод	5,00	-
89	765015,74	2554422,47	Картометрический метод	5,00	-
90	764907,46	2554253,24	Картометрический метод	5,00	-
91	764682,85	2554153,10	Картометрический метод	5,00	-
92	764384,86	2554114,59	Картометрический метод	5,00	-

93	764284,03	2554146,52	Картометрический метод	5,00	-
94	764238,48	2554214,80	Картометрический метод	5,00	-
95	764166,59	2554389,63	Картометрический метод	5,00	-
96	764093,81	2554603,14	Картометрический метод	5,00	-
97	763988,89	2554751,27	Картометрический метод	5,00	-
98	763856,72	2554842,94	Картометрический метод	5,00	-
99	763726,33	2554897,78	Картометрический метод	5,00	-
100	763513,50	2554901,94	Картометрический метод	5,00	-
101	763317,09	2554878,38	Картометрический метод	5,00	-
102	763123,98	2554774,85	Картометрический метод	5,00	-
103	762753,83	2554691,48	Картометрический метод	5,00	-
104	762556,69	2554703,89	Картометрический метод	5,00	-
105	762361,24	2554749,87	Картометрический метод	5,00	-
106	762150,81	2554859,00	Картометрический метод	5,00	-
107	761964,52	2555009,34	Картометрический метод	5,00	-
108	761842,46	2555185,85	Картометрический метод	5,00	-
109	761754,68	2555486,41	Картометрический метод	5,00	-
110	761669,14	2555587,65	Картометрический метод	5,00	-

111	761468,71	2555704,04	Картометрический метод	5,00	-
112	761167,74	2555734,04	Картометрический метод	5,00	-
113	761072,27	2555688,05	Картометрический метод	5,00	-
114	760993,00	2555579,00	Картометрический метод	5,00	-
115	760973,59	2555430,00	Картометрический метод	5,00	-
116	761013,57	2555294,78	Картометрический метод	5,00	-
117	761094,87	2555136,80	Картометрический метод	5,00	-
118	761266,78	2554888,95	Картометрический метод	5,00	-
119	761385,78	2554744,14	Картометрический метод	5,00	-
120	761513,78	2554640,69	Картометрический метод	5,00	-
121	761723,18	2554513,45	Картометрический метод	5,00	-
122	762017,63	2554285,53	Картометрический метод	5,00	-
123	762154,06	2554079,70	Картометрический метод	5,00	-
124	762201,38	2553873,43	Картометрический метод	5,00	-
125	762142,99	2553684,94	Картометрический метод	5,00	-
126	761931,38	2553499,01	Картометрический метод	5,00	-
127	761727,74	2553456,28	Картометрический метод	5,00	-
128	761485,53	2553423,15	Картометрический метод	5,00	-

129	761274,30	2553356,20	Картометрический метод	5,00	-
130	761069,30	2553292,27	Картометрический метод	5,00	-
131	760866,45	2549947,77	Картометрический метод	5,00	-
132	761583,95	2549871,37	Картометрический метод	5,00	-
133	763164,16	2549786,43	Картометрический метод	5,00	-
134	765807,11	2549576,32	Картометрический метод	5,00	-
1	767437,82	2549416,94	Картометрический метод	5,00	-

Географические координаты характерных точек на плане границ объекта

№ точки	Координаты WGS-84	
	Широта	Долгота
1.	60°7'31,839"	83°7'22,314"
2.	60°7'31,377"	83°9'35,660"
3.	60°7'30,997"	83°11'57,264"
4.	60°7'32,250"	83°13'47,269"
5.	60°7'29,585"	83°16'3,127"
6.	60°7'28,794"	83°16'37,925"
7.	60°7'29,149"	83°17'19,678"
8.	60°7'24,993"	83°17'18,983"
9.	60°7'18,203"	83°17'23,882"
10.	60°7'11,588"	83°17'34,896"
11.	60°7'9,627"	83°17'38,332"
12.	60°7'6,359"	83°17'41,248"
13.	60°7'4,034"	83°17'42,085"
14.	60°7'1,623"	83°17'40,386"
15.	60°7'0,415"	83°17'37,067"
16.	60°6'59,398"	83°17'33,232"

17.	60°6'58,207"	83°17'27,843"
18.	60°6'58,627"	83°17'21,307"
19.	60°6'59,539"	83°17'17,222"
20.	60°7'0,154"	83°17'8,328"
21.	60°6'57,392"	83°16'52,183"
22.	60°6'55,096"	83°16'39,580"
23.	60°6'57,227"	83°16'2,346"
24.	60°6'56,576"	83°15'52,925"
25.	60°6'54,861"	83°15'44,771"
26.	60°6'52,111"	83°15'40,265"
27.	60°6'48,655"	83°15'38,972"
28.	60°6'44,150"	83°15'38,196"
29.	60°6'30,067"	83°15'42,757"
30.	60°6'22,281"	83°15'47,796"
31.	60°6'15,677"	83°15'55,644"
32.	60°6'7,915"	83°16'10,959"
33.	60°6'0,197"	83°16'20,734"
34.	60°5'50,308"	83°16'29,491"
35.	60°5'42,695"	83°16'33,202"
36.	60°5'32,768"	83°16'31,513"
37.	60°5'29,598"	83°16'25,120"
38.	60°5'26,433"	83°16'10,676"
39.	60°5'27,550"	83°15'55,988"
40.	60°5'30,685"	83°15'45,677"
41.	60°5'36,667"	83°15'36,137"
42.	60°5'42,534"	83°15'29,508"
43.	60°5'49,378"	83°15'24,317"
44.	60°5'59,997"	83°15'21,221"
45.	60°6'4,259"	83°15'21,450"
46.	60°6'8,017"	83°15'24,133"
47.	60°6'13,483"	83°15'25,559"
48.	60°6'19,713"	83°15'27,848"

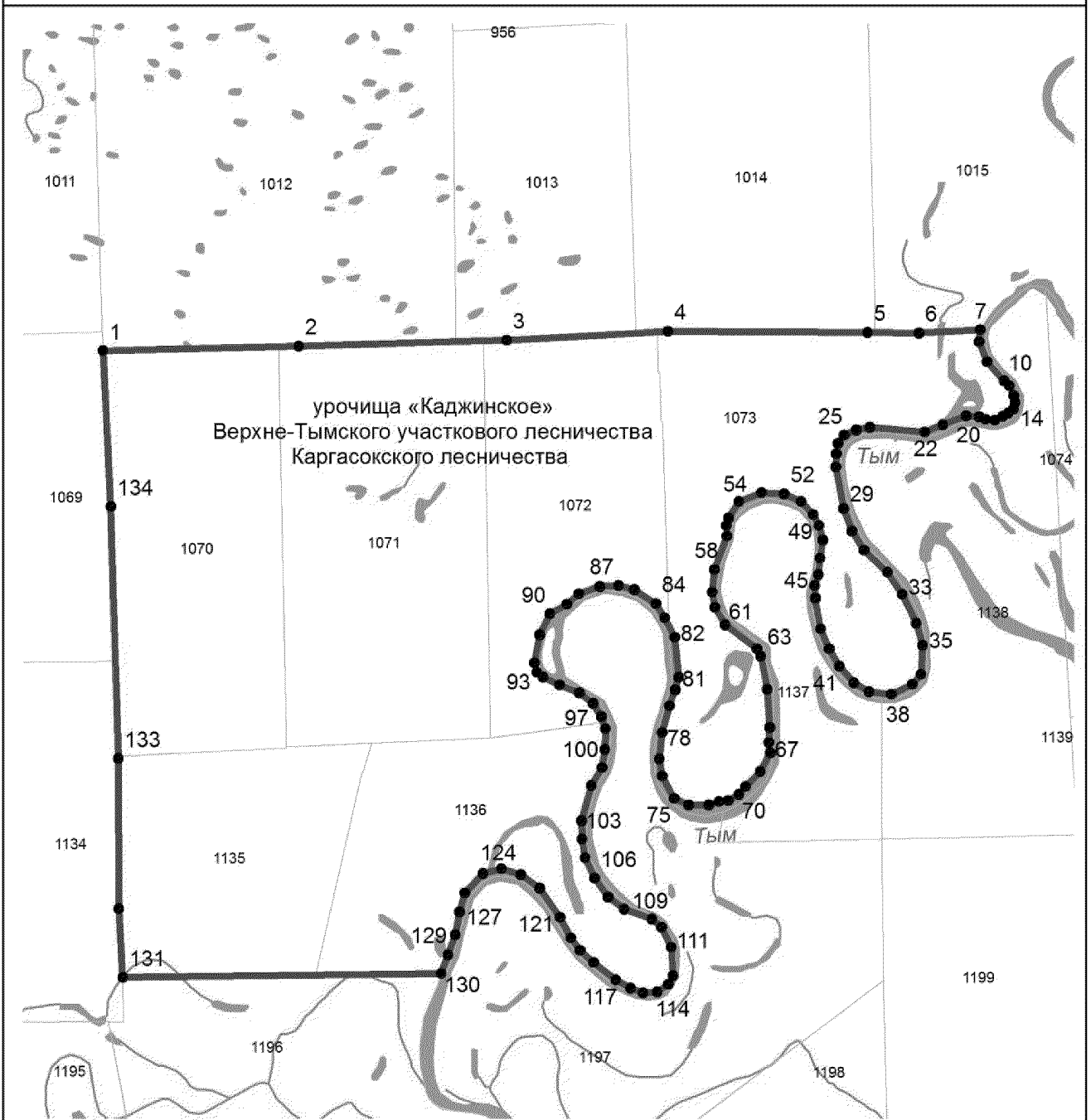
49.	60°6'24,427"	83°15'25,624"
50.	60°6'28,287"	83°15'21,897"
51.	60°6'32,832"	83°15'14,122"
52.	60°6'35,797"	83°15'2,503"
53.	60°6'36,358"	83°14'47,128"
54.	60°6'33,498"	83°14'31,734"
55.	60°6'28,268"	83°14'24,216"
56.	60°6'25,610"	83°14'22,462"
57.	60°6'22,047"	83°14'22,615"
58.	60°6'10,763"	83°14'13,250"
59.	60°6'3,213"	83°14'11,285"
60.	60°5'58,009"	83°14'12,831"
61.	60°5'52,004"	83°14'19,621"
62.	60°5'43,403"	83°14'40,363"
63.	60°5'40,905"	83°14'43,141"
64.	60°5'29,611"	83°14'46,640"
65.	60°5'16,670"	83°14'47,381"
66.	60°5'11,433"	83°14'46,501"
67.	60°5'7,872"	83°14'47,018"
68.	60°5'1,720"	83°14'39,960"
69.	60°4'56,786"	83°14'29,748"
70.	60°4'54,220"	83°14'24,875"
71.	60°4'52,184"	83°14'17,222"
72.	60°4'51,977"	83°14'11,293"
73.	60°4'51,035"	83°14'3,856"
74.	60°4'51,247"	83°13'50,371"
75.	60°4'53,578"	83°13'40,723"
76.	60°5'1,302"	83°13'32,942"
77.	60°5'7,117"	83°13'31,573"
78.	60°5'16,015"	83°13'34,084"
79.	60°5'24,965"	83°13'39,440"
80.	60°5'30,410"	83°13'43,685"

81.	60°5'34,641"	83°13'46,657"
82.	60°5'48,273"	83°13'44,613"
83.	60°5'54,945"	83°13'38,374"
84.	60°5'59,934"	83°13'32,541"
85.	60°6'4,843"	83°13'18,244"
86.	60°6'6,520"	83°13'7,901"
87.	60°6'6,431"	83°12'54,934"
88.	60°6'4,052"	83°12'40,418"
89.	60°6'0,653"	83°12'32,030"
90.	60°5'57,622"	83°12'20,550"
91.	60°5'50,665"	83°12'12,898"
92.	60°5'41,183"	83°12'8,824"
93.	60°5'37,855"	83°12'10,342"
94.	60°5'36,207"	83°12'14,496"
95.	60°5'33,428"	83°12'25,371"
96.	60°5'30,516"	83°12'38,732"
97.	60°5'26,745"	83°12'47,709"
98.	60°5'22,249"	83°12'52,905"
99.	60°5'17,908"	83°12'55,738"
100.	60°5'11,052"	83°12'54,865"
101.	60°5'4,797"	83°12'52,297"
102.	60°4'58,863"	83°12'44,597"
103.	60°4'47,180"	83°12'37,249"
104.	60°4'40,806"	83°12'36,993"
105.	60°4'34,397"	83°12'38,907"
106.	60°4'27,337"	83°12'44,806"
107.	60°4'20,943"	83°12'53,485"
108.	60°4'16,544"	83°13'4,192"
109.	60°4'12,916"	83°13'23,065"
110.	60°4'9,894"	83°13'29,122"
111.	60°4'3,135"	83°13'35,537"
112.	60°3'53,374"	83°13'35,854"

113.	60°3'50,427"	83°13'32,382"
114.	60°3'48,169"	83°13'24,941"
115.	60°3'47,944"	83°13'15,250"
116.	60°3'49,592"	83°13'6,763"
117.	60°3'52,630"	83°12'57,033"
118.	60°3'58,822"	83°12'42,004"
119.	60°4'3,037"	83°12'33,322"
120.	60°4'7,430"	83°12'27,348"
121.	60°4'14,505"	83°12'20,279"
122.	60°4'24,585"	83°12'7,182"
123.	60°4'29,522"	83°11'54,662"
124.	60°4'31,594"	83°11'41,637"
125.	60°4'30,218"	83°11'29,192"
126.	60°4'23,907"	83°11'16,097"
127.	60°4'17,470"	83°11'12,262"
128.	60°4'9,768"	83°11'8,840"
129.	60°4'3,151"	83°11'3,407"
130.	60°3'56,727"	83°10'58,202"
131.	60°3'59,047"	83°7'21,889"
132.	60°4'22,330"	83°7'20,747"
133.	60°5'13,387"	83°7'23,598"
134.	60°6'38,962"	83°7'23,988"










План границ объекта



М 1:65 000

0 0.5 1 2
Километры

Используемые условные знаки и обозначения:

- | | | | |
|---|----------------------------|---|-------------------|
|  | граница ландшафтного парка |  | дорожная сеть |
|  | характерные точки |  | населенные пункты |
|  | лесные кварталы |  | озера |
| | |  | реки |