



АДМИНИСТРАЦИЯ ТОМСКОЙ ОБЛАСТИ

ПОСТАНОВЛЕНИЕ

19.04.2016

№ 119а

О внесении изменений в постановление Администрации
Томской области от 14.06.2012 № 226а

В целях совершенствования нормативного правового акта Томской области и на основании пункта 15 Положения о зонах охраны объектов культурного наследия (памятников истории и культуры) народов Российской Федерации, утвержденного постановлением Правительства Российской Федерации от 12.09.2015 № 972 «Об утверждении Положения о зонах охраны объектов культурного наследия (памятников истории и культуры) народов Российской Федерации и о признании утратившими силу отдельных положений нормативных правовых актов Правительства Российской Федерации»

ПОСТАНОВЛЯЮ:

1. Внести в постановление Администрации Томской области от 14.06.2012 № 226а «Об утверждении границ зон охраны объектов культурного наследия, расположенных на территории г. Томска, режимов использования земель и градостроительных регламентов в границах данных зон охраны» («Собрание законодательства Томской области», № 7/1 (84) от 16.07.2012) следующие изменения:

в пункте 3 слова «Департаменту по культуре и туризму Томской области (Волк)» заменить словами «Комитету по охране объектов культурного наследия Администрации Томской области (Перетягина)»;

границы зон охраны объектов культурного наследия, расположенных на территории г. Томска, утвержденные указанным постановлением (приложение № 1), изложить в новой редакции согласно приложению к настоящему постановлению.

2. Департаменту информационной политики Администрации Томской области (Севостьянов) обеспечить опубликование настоящего постановления.

3. Комитету по общим вопросам Администрации Томской области (Балдина) обеспечить направление копии постановления в органы кадастрового учета в пятидневный срок со дня принятия настоящего постановления.

4. Настоящее постановление вступает в силу через десять дней после дня его официального опубликования.

Губернатор Томской области



С.А.Жвачкин

2. Текстовое и графическое описание местоположения границ и перечней координат характерных точек границ зон охраны объектов культурного наследия, расположенных на территории города Томска.

2.1. Границы охранных зон объектов культурного наследия федерального значения (ОЗФ 1-1, ОЗФ 1-2, ОЗФ 1-3, ОЗФ 1-4, ОЗФ 1-5, ОЗФ 1-6, ОЗФ 1-7, ОЗФ 1-8, ОЗФ 1-9, ОЗФ 1-10, ОЗФ 1-11, ОЗФ 1-12, ОЗФ 1-13, ОЗФ 1-14, ОЗФ 1-15, ОЗФ 1-16, ОЗФ 1-17, ОЗФ 1-18, ОЗФ 3-19, ОЗФ 1-20, ОЗФ 3-21, ОЗФ 3-22, ОЗФ 3-23, ОЗФ 3-24; ОЗФ 1-25, ОЗФ 1-26).

2.1.1. Границы охранной зоны объектов культурного наследия федерального значения ОЗФ 1-1:

а) текстовое описание местоположения границ охранной зоны ОЗФ 1-1:

Внешняя граница проходит от северной точки пересечения условной линии, проходящей вдоль кирпичной стены и юго-восточного края проезжей части ул. Кузнечный взвоз, далее вдоль кирпичной стены здания по ул. Кузнечный взвоз, 7, до ее завершения, далее в юго-западном направлении до каменного одноэтажного строения по ул. Кузнечный взвоз, 3/2, вдоль восточного фасада, затем на юг 14 метров до одноэтажного каменного строения по условной линии вдоль его западного фасада до юго-западного угла здания (ул. Пушкина, 8а), затем по линии южного фасада вышеуказанного здания до его юго-восточного угла, затем по условной линии перпендикулярно оси улицы Пушкина вдоль северной, восточной и южной границ территории объекта культурного наследия (ул. Октябрьская, 2), далее в юго-восточном направлении по условной линии протяженностью 59 метров, далее в южном направлении 7 метров до восточного угла каменного нежилого строения по ул. Кривой, далее перпендикулярно оси улицы Октябрьской в направлении 2-этажного жилого дома (ул. Октябрьская, 9), вдоль оси вышеуказанной улицы 28 метров в восточном направлении, далее под прямым углом к ул. Октябрьской в южном направлении 26 метров, затем по условной линии, совпадающей с границей объекта археологического наследия «Томский острог» и проходящей по подножию Воскресенской горы, ее юго-восточного склона, параллельно ул. Загорной, далее на расстоянии 7 метров вдоль южного фасада здания (ул. Загорная, 4) 24 метра на восток, далее перпендикулярно руслу реки Ушайки, по правому берегу уреза воды по течению до восточного края Каменного моста, далее вдоль северной границы территории объекта культурного наследия («Каменный мост через р. Ушайку», пересечение ул. Розы Люксембург, ул. Набережная реки Ушайки, ул. Обруб), далее под прямым углом до юго-восточного угла дома по ул. Розы Люксембург, 2, далее на восток до юго-западного угла здания по ул. Розы Люксембург, 1, далее по южному фасаду вышеуказанного здания до края проезжей части ул. Бакунина с четной стороны, далее вдоль кирпичной стены до южного фасада одноэтажного каменного здания по ул. Бакунина, вдоль южного, восточного фасадов вышеуказанного здания, от северо-восточного угла по северному фасаду на расстоянии 3 метров перпендикулярно в северном направлении 28 метров, далее под прямым углом на запад 8 метров, под прямым углом в северном направлении 66 метров, под прямым углом на восток 12 метров, далее по подножию Воскресенской горы в северном направлении, 22 метра по условной линии, продолжающей южный фасад 2-этажного здания по ул. Большая Подгорная, 13, далее на север 35 метров по краю проезжей части четной стороны ул. Большой Подгорной до линии застройки нечетной стороны пер. Совпартшкольного, далее по линии застройки нечетной стороны 39 метров на запад, под прямым углом на юг 30 метров, далее в западном направлении по северному фасаду здания по ул. Розы Люксембург, 15/1, до линии застройки нечетной стороны по ул. Розы Люксембург, далее в северном направлении по линии застройки нечетной стороны ул. Розы Люксембург до линии застройки четной стороны пер. Совпартшкольного, на восток 28 метров до юго-западного угла здания по пер. Совпартшкольный, 16, вдоль западного фасада, по линии выступающей части северного фасада вышеуказанного здания, по оси проезжей части ул. Большой Подгорной в северном направлении 106 метров, далее от точки пересечения края проезжей части по нечетной стороне пер. 1905 года с ул. Большой Подгорной, перпендикулярно ул. Большой Подгорной

на восток 7 метров, далее по краю проезжей части нечетной стороны ул. Кузнечный взвоз до исходной точки. Внутренняя граница проходит по границам территорий объектов культурного наследия зданий: ул. Бакунина, 19, 26, ул. Обруб, 4, 8, 12, ул. Бакунина, 3, 4, 6, ул. Большая Подгорная, 15, ул. Октябрьская, 2, Октябрьский взвоз, 1, 10, ул. Бакунина («Мыс Воскресенской горы, где был в 1604 году основан г. Томск»);

б) перечень координат характерных точек границ охранной зоны ОЗФ 1-1:

Наименование межевого знака	Координаты		Дирекционный угол (град. мин. сек.)	Длина линии, м
	X	Y		
1	10 242,9425	5 970,9597	145°42' 33"	51,13
2	10 200,6991	5 999,7664	184°31'19"	5,06
3	10 195,6567	5 999,3676	221°55'37"	14,07
4	10 185,1921	5 989,9694	226°00'55"	11,12
5	10 177,4712	5 981,9699	233°25'27"	14,20
6	10 169,0121	5 970,5697	236°27'05"	16,49
7	10 159,9007	5 956,8292	240°05'55"	20,45
8	10 149,7040	5 939,0975	244°08'21"	20,45
9	10 140,7824	5 920,6921	247°06'24"	5,30
10	10 138,7205	5 915,8093	257°07'28"	7,94
11	10 136,9505	5 908,0659	270°09'12"	9,26
12	10 136,9753	5 898,8048	285°10'55"	10,58
13	10 139,7448	5 888,5986	301°00'42"	8,09
14	10 143,9152	5 881,6611	309°34' 49"	10,11
15	10 150,3592	5 873,8662	319°06'02"	10,11
16	10 158,0038	5 867,2444	318°32'00"	101,17
17	10 233,8133	5 800,2526	296°32'50"	4,19
18	10 235,6844	5 796,5075	287°50'47"	5,23
19	10 237,2875	5 791,5283	296°35'58"	5,44
20	10 239,7223	5 786,6660	321°18'57"	4,66
21	10 243,3615	5 783,7521	333°16'56"	4,63
22	10 247,4995	5 781,6693	342°39'26"	6,94
23	10 254,1265	5 779,5998	338°47' 08"	5,07
24	10 258,8549	5 777,7644	310°30'00"	3,89
25	10 261,3811	5 774,8066	285°28' 32"	4,93
26	10 262,6972	5 770,0530	274°17'37"	4,48

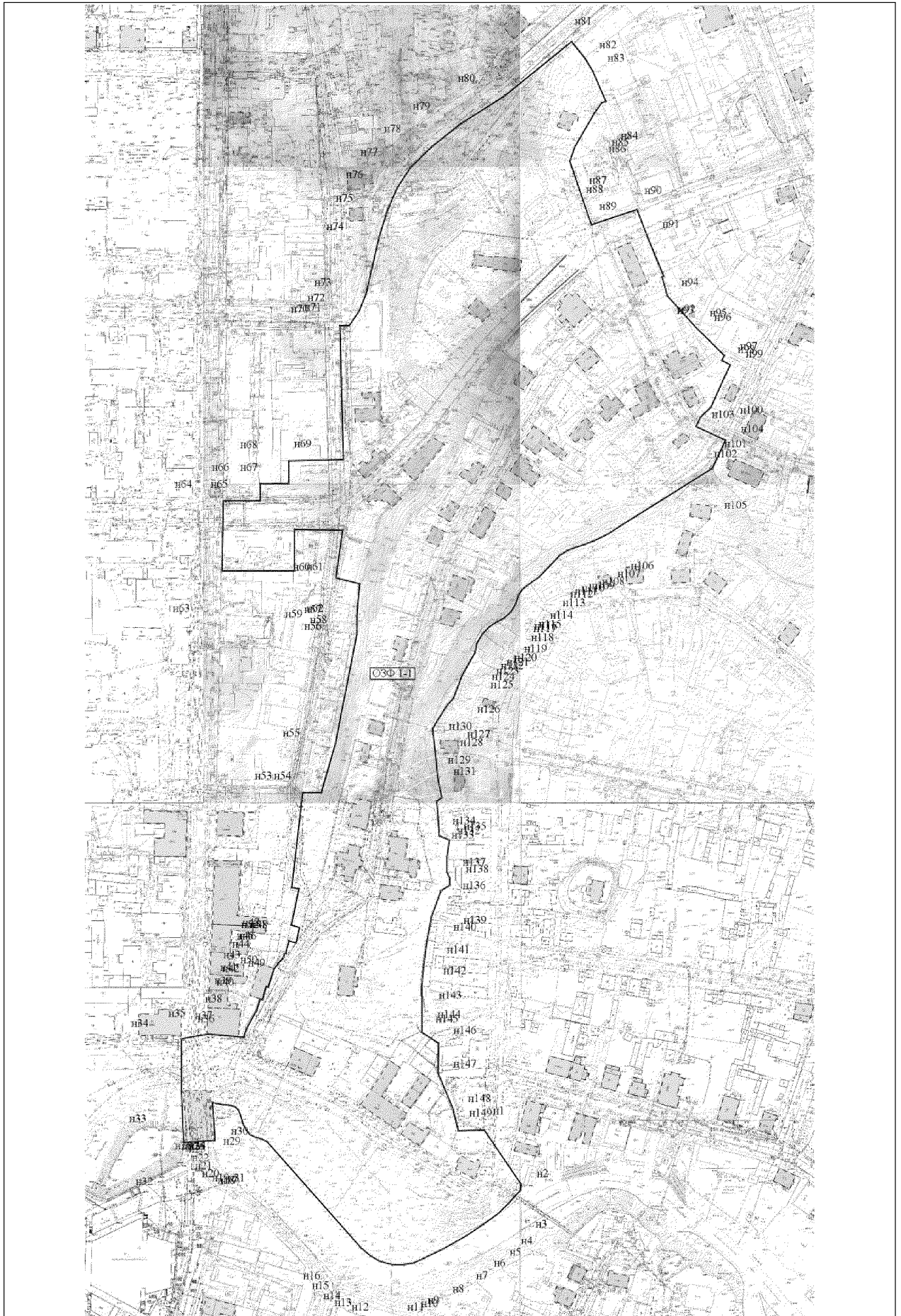
27	10 263,0329	5 765,5817		
			280°6'08"	4,85
28	10 263,9112	5 760,8129		
			284°57'31"	3,50
29	10 264,8134	5 757,4361		
			176°16'05"	28,32
30	10 236,5532	5 759,2794		
			178°31'26"	1,74
31	10 234,8146	5 759,3242		
			266°04' 37"	24,53
32	10 233,1362	5 734,8501		
			357°39'28"	41,26
33	10 274,3578	5 733,1640		
			359°50'23"	40,58
34	10 314,9404	5 733,0505		
			80°07'36"	21,15
35	10 318,5675	5 753,8899		
			95°15'32"	28,32
36	10 315,9717	5 782,0915		
			17°43' 01"	7,91
37	10 323,5102	5 784,4998		
			29°43'55"	15,55
38	10 337,0104	5 792,2102		
			17° 14'34"	9,41
39	10 345,9997	5 795,0002		
			98°30' 53"	2,02
40	10 345,7003	5 797,0000		
			15°08'31"	10,68
41	10 356,0104	5 799,7900		
			104° 33'50"	1,63
42	10 355,6011	5 801,3654		
			17°29'58"	15,41
43	10 370,3003	5 805,9999		
			39°18'51"	11,63
44	10 379,3001	5 813,3699		
			12°56' 21"	2,77
45	10 382,0000	5 813,9902		
			94°34' 47"	1,00
46	10 381,9199	5 814,9902		
			13°12'59"	10,44
47	10 392,0801	5 817,3763		
			105°10'46"	6,03
48	10 390,5001	5 823,1999		
			11°51'52"	12,16
49	10 402,4000	5 825,6999		
			288°09'56"	6,74
50	10 404,5000	5 819,2998		
			12°02'26"	29,24
51	10 433,0997	5 825,4000		
			277°18'22"	5,83
52	10 433,8417	5 819,6126		
			6°34'13"	75,05
53	10 508,4000	5 828,2000		
			90°01'37"	14,68
54	10 508,3931	5 842,8830		
			16°02'12"	40,41
55	10 547,2321	5 854,0468		
			11°04' 19"	87,10
56	10 632,7110	5 870,7737		
			359°41'48"	14,20
57	10 646,9142	5 870,6985		
			5°19'28"	25,86
58	10 672,6614	5 873,0981		

			284°20'04"	19,29
59	10 677,4382	5 854,4051		
			8°12'21"	37,64
60	10 714,6890	5 859,7769		
			271°24'38"	37,78
61	10 715,6189	5 822,0130		
			180°08'41"	32,72
62	10 682,8971	5 821,9303		
			270°00'52"	56,85
63	10 682,9113	5 765,0764		
			1° 09' 30"	55,07
64	10 737,9737	5 766,1896		
			90°03'35"	28,86
65	10 737,9436	5 795,0527		
			0°08'28"	13,57
66	10 751,5089	5 795,0861		
			90°20'33"	22,36
67	10 751,3752	5 817,4476		
			359°56'45"	18,03
68	10 769,4008	5 817,4306		
			88°47' 38"	42,89
69	10 770,3037	5 860,3112		
			358°27' 27"	105,63
70	10 875,8926	5 857,4678		
			90°00'00"	7,41
71	10 875,8926	5 864,8773		
			33°58'49"	13,40
72	10 887,0020	5 872,3651		
			22°29'44"	15,15
73	10 901,0000	5 878,1620		
			12°38'49"	45,79
74	10 945,6768	5 888,1870		
			17°46'59"	22,35
75	10 966,9542	5 895,0115		
			23° 19'14"	19,09
76	10 984,4818	5 902,5675		
			33°28'26"	18,60
77	11 000,0000	5 912,8286		
			45°28'45"	24,27
78	11 017,0183	5 930,1339		
			51°29'38"	27,98
79	11 034,4362	5 952,0265		
			57°29'50"	41,52
80	11 056,7448	5 987,0404		
			50°59'01"	67,41
81	11 099,1821	6 039,4155		
			140°52'54"	17,54
82	11 085,5747	6 050,4812		
			148°32'33"	11,34
83	11 075,9000	6 056,4000		
			157°01'57"	25,73
84	11 052,2074	6 066,4410		
			256°36'28"	3,26
85	11 051,4531	6 063,2729		
			215°12'46"	10,43
86	11 042,9293	6 057,2572		
			210°10'08"	30,59
87	11 016,4833	6 041,8845		
			199°07'58"	11,75
88	11 005,3857	6 038,0345		
			161°16'46"	52,91
89	10 955,2718	6 055,0172		
			71°18'41"	37,71

90	10 967,3536	6 090,7348		
			158°49'17"	22,25
91	10 946,6104	6 098,7717		
			157°54'49"	34,38
92	10 914,7500	6 111,7000		
			245°22'35"	1,32
93	10 914,2000	6 110,5000		
			164°17'09"	15,32
94	10 899,4500	6 114,6500		
			137°57'17"	35,89
95	10 872,7939	6 138,6894		
			130°46'38"	4,94
96	10 869,5646	6 142,4336		
			135°01'54"	24,23
97	10 852,4187	6 159,5605		
			206°44'46"	4,47
98	10 848,4243	6 157,5475		
			117°42'00"	7,46
99	10 844,9566	6 164,1525		
			205° 35'36"	10,07
100	10 835,8756	6 159,8029		
			204° 09'42"	26,59
101	10 811,6134	6 148,9186		
			226°16'08"	11,17
102	10 803,8947	6 140,8502		
			205° 15'03"	8,16
103	10 796,5100	6 137,3672		
			114° 53'31"	25,54
104	10 785,7590	6 160,5369		
			205° 48'23"	24,71
105	10 763,5145	6 149,7804		
			237° 44' 59"	84,34
106	10 718,5068	6 078,4484		
			237°36'07"	12,14
107	10 712,0018	6 068,1974		
			243°29'15"	12,14
108	10 706,5821	6 057,3331		
			248°23'59"	8,10
109	10 703,6018	6 049,8058		
			252°19'46"	8,10
110	10 701,1442	6 042,0915		
			249°17'52"	6,68
111	10 698,7810	6 035,8382		
			237°27'17"	6,68
112	10 695,1847	6 030,2030		
			222°21'59"	10,98
113	10 687,0747	6 022,8063		
			223°38'47"	12,50
114	10 678,0281	6 014,1774		
			234°33'36"	10,97
115	10 671,6690	6 005,2425		
			233°05'40"	5,48
116	10 668,3760	6 000,8575		
			213°07'45"	5,48
117	10 663,7831	5 997,8601		
			197°28'39"	7,45
118	10 656,6744	5 995,6218		
			211°37'21"	7,26
119	10 650,4946	5 991,8166		
			227°23'27"	7,26
120	10 645,5822	5 986,4761		
			242°10'41"	6,35
121	10 642,6163	5 980,8560		

			235°59'58"	7,37
122	10 638,4926	5 974,7425		
			223°05'17"	7,79
123	10 632,8030	5 969,4205		
			210°07'13"	9,08
124	10 624,9456	5 964,8620		
			190°18'56"	6,02
125	10 619,0201	5 963,7835		
			208°43'53"	21,33
126	10 600,3169	5 953,5305		
			201°20'54"	19,05
127	10 582,5768	5 946,5967		
			221°39'29"	6,90
128	10 577,4212	5 942,0100		
			212°18'53"	21,33
129	10 559,3948	5 930,6077		
			177°54' 37"	4,69
130	10 554,7114	5 930,7786		
			173°45'56"	36,07
131	10 518,8532	5 934,6958		
			168°44'26"	14,31
132	10 504,8199	5 937,4896		
			231°43'39"	4,95
133	10 501,7557	5 933,6058		
			175°51'42"	27,24
134	10 474,5825	5 935,5719		
			112°32'35"	8,60
135	10 471,2855	5 943,5147		
			188°38'04"	13,38
136	10 458,0574	5 941,5060		
			180°00'00"	12,21
137	10 445,8475	5 941,5060		
			152°50'35"	5,21
138	10 441,2146	5 943,8826		
			180°00'00"	5,39
139	10 435,8234	5 943,8826		
			237°33'00"	8,28
140	10 431,3831	5 936,8993		
			199°59'58"	22,27
141	10 410,4526	5 929,2814		
			190°07'29"	18,16
142	10 392,5717	5 926,0884		
			188°00'48"	20,48
143	10 372,2902	5 923,2332		
			185°05'56"	16,06
144	10 356,2915	5 921,8057		
			179°59'32"	36,22
145	10 320,0707	5 921,8106		
			123°00'11"	15,82
146	10 311,4560	5 935,0745		
			181°16'22"	23,49
147	10 287,9723	5 934,5527		
			157°16'43"	30,74
148	10 259,6176	5 946,4262		
			166°29'49"	17,61
149	10 242,4955	5 950,5378		
			88°44'46"	20,43
1	10 242,9425	5 970,9597		

в) карта-схема границ охранной зоны ОЗФ 1-1:



г) площадь охранной зоны ОЗФ 1-1 – 158 043 кв. м.

2.1.2. Границы охранной зоны объектов культурного наследия федерального значения ОЗФ 1-2:

а) текстовое описание местоположения границ охранной зоны ОЗФ 1-2:

Внешняя граница проходит от северо-западного угла здания по пл. Соляная, 2 (учебный корпус ТГАСУ), вдоль его юго-западного фасада до южного угла скошенной части углового объема вышеуказанного здания, далее через проезжую часть под прямым углом до линии застройки начетной стороны пл. Соляной за 6 метров до северо-восточного угла здания пл. Соляная, 1а, далее по линии застройки до углового здания по пл. Соляная, 1, в западном направлении, далее в южном направлении по нечетной стороне пер. Макушина вдоль зданий по пер. Макушина, 5, и пер. Макушина, 3, по условной линии под прямым углом к проезжей части в западном направлении, по северному торцевому фасаду здания по пер. Макушина, 6, далее по восточному фасаду здания по ул. Пушкина, 10, в северо-западном направлении 44 метра, далее под прямым углом на запад 26 метров, далее в северо-западном направлении вдоль восточного фасада здания по ул. Пушкина, 10/1, стр. 2, затем вдоль восточного фасада здания по ул. Пушкина, 10/1, стр. 1, до пересечения с юго-восточным краем проезжей части ул. Кузнечный взвоз, далее 61 метр вдоль края проезжей части в северо-восточном направлении, далее к исходной точке. Внутренняя граница проходит по границе территории объекта культурного наследия по пер. Макушина, 8;

б) перечень координат характерных точек границ охранной зоны ОЗФ 1-2:

Наименование межевого знака	Координаты		Дирекционный угол (град. мин. сек.)	Длина линии, м
	X	Y		
1	11 130,2194	6 074,8189		
			50°35'11"	45,21
2	11 158,9212	6 109,7442		
			50°35'22"	14,55
3	11 168,1604	6 120,9880		
			67°13'55"	24,49
4	11 177,6380	6 143,5697		
			67°12'54"	49,70
5	11 196,8845	6 189,3888		
			151°40'04"	22,23
6	11 177,3199	6 199,9375		
			114°01'09"	16,08
7	11 170,7754	6 214,6235		
			166°34'49"	27,33
8	11 144,1952	6 220,9655		
			258°54'18"	16,27
9	11 141,0642	6 204,9993		
			260°46'12"	10,33
10	11 139,4070	6 194,8014		
			253°15'01"	10,28
11	11 136,4433	6 184,9540		
			163°18'55"	13,95
12	11 123,0786	6 188,9597		
			160°18'50"	27,42
13	11 097,2608	6 198,1968		
			160°10'37"	20,20
14	11 078,2595	6 205,0463		
			159°59'24"	13,40
15	11 065,6667	6 209,6322		
			249°20'48"	62,60
16	11 043,5878	6 151,0578		
			340°56'37"	2,08
17	11 045,5500	6 150,3800		
			338°45'19"	12,50
18	11 057,1962	6 145,8523		
			340°30'25"	26,92

19	11 082,5750	6 136,8686	249°03'20"	24,25
20	11 073,9083	6 144,2255	337°06'09"	36,13
21	11 107,1911	6 100,1681	312°15'12"	34,25
1	11 130,2194	6 074,8189		

в) карта-схема границ охранной зоны ОЗФ 1-2:



г) площадь охранной зоны ОЗФ 1-2 – 12 160 кв. м.

2.1.3. Границы охранной зоны объектов культурного наследия федерального значения ОЗФ 1-3:

а) текстовое описание местоположения границ охранной зоны ОЗФ 1-3:

Данная зона состоит из 2 фрагментов. Внешняя граница первого фрагмента от точки пересечения условной линии вдоль восточного фасада здания по ул. Загорная, 4, и условной линии на расстоянии 7 метров от южного фасада вышеуказанного здания, далее на север 51 метр по условной линии по восточному фасаду здания по ул. Загорная, д. 4, до юго-восточного угла здания по ул. Загорная, 8, далее на восток 18 метров до угла четной стороны застройки ул. Шишкова, далее по линии застройки

в юго-восточном направлении, вдоль границы территории выявленных объектов культурного наследия по ул. Шишкова, 4, 6, 8, вдоль границы территории объекта культурного наследия по ул. Шишкова, 10 – 107 метров, далее вдоль линии границы территории вышеуказанного здания в северо-восточном направлении, далее по условной линии на расстоянии 46 метров от линии застройки четной стороны ул. Шишкова до условной границы территории объекта культурного наследия федерального значения по ул. Шишкова, 14, далее под прямым углом в юго-западном направлении вдоль вышеуказанной границы до линии застройки четной стороны, далее вдоль южной границы территории здания по ул. Шишкова, 14, затем под прямым углом на северо-восток 40 метров вдоль восточной границы территории объекта культурного наследия по ул. Шишкова, 14, далее до оси проезжей части ул. Свердлова 31 метр в юго-восточном направлении, затем в юго-западном направлении до северо-восточного угла здания по ул. Шишкова, 9, далее вдоль линии застройки в западном направлении 88 метров, далее под прямым углом 27 метров до бровки пойменного рельефа реки Ушайки на юг, далее вдоль бровки пойменной территории реки на юго-запад до примыкания к границе территории ОЗФ 1-1 до исходной точки.

Внешняя граница второго фрагмента расположена от точки пересечения условной линии вдоль западного фасада здания по ул. Шишкова, 4, и условной линии, совпадающей с северо-восточными границами территорий выявленных объектов культурного наследия по ул. Шишкова, 4, 6, 8, на расстоянии 23 метров от линии застройки четной стороны ул. Шишкова, далее по условной линии 23 метра на северо-восток, затем под прямым углом на восток 77 метров параллельно северо-восточным границам вышеуказанных границ территорий выявленных объектов культурного наследия, далее на юго-запад по границе примыкания к территории объекта культурного наследия по ул. Шишкова, 10, до условной линии, совпадающей с северо-восточными границами территорий объектов культурного наследия по ул. Шишкова, 4, 6, 8, далее по ней до исходной точки.

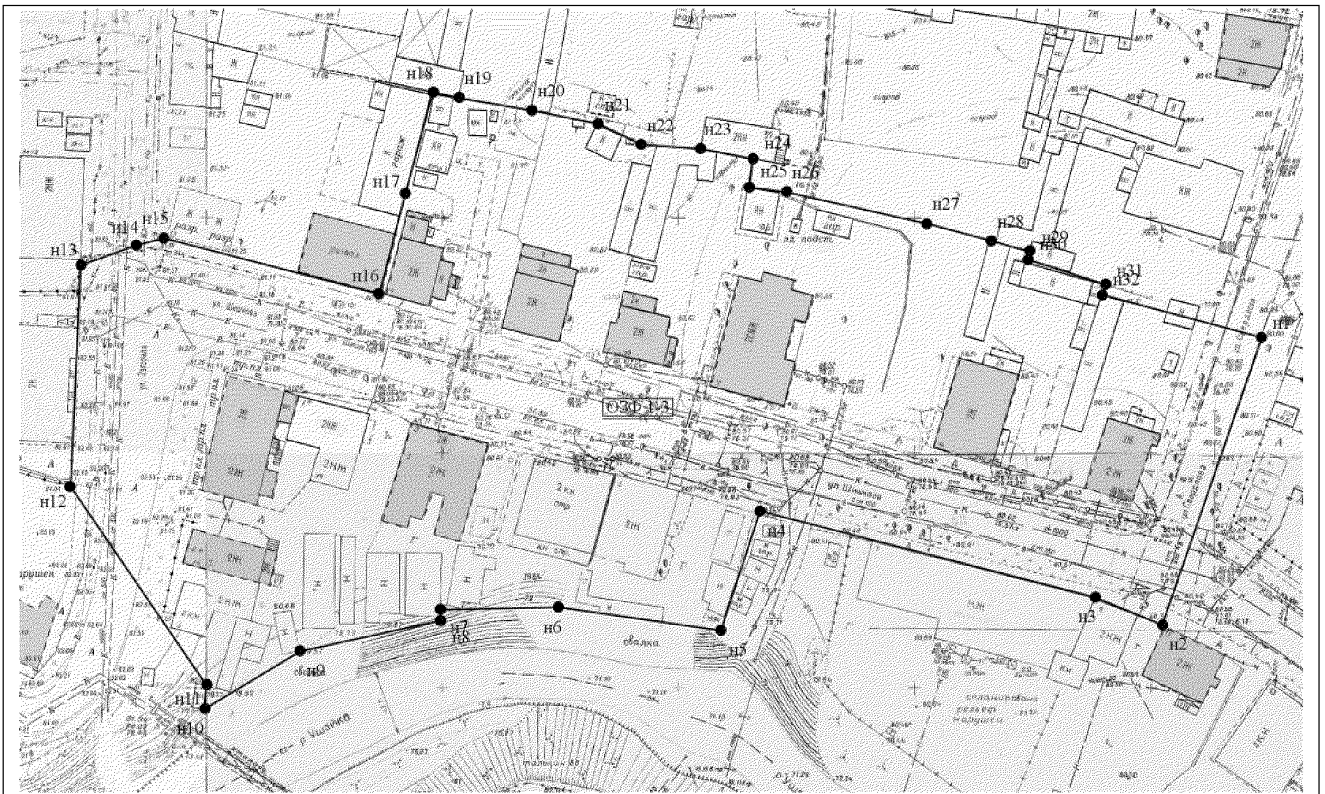
Внутренняя граница проходит по границе территории объекта культурного наследия здания по ул. Шишкова, 1;

б) перечень координат характерных точек границ охранной зоны ОЗФ 1-3:

Наименование межевого знака	Координаты		Дирекционный угол (град. мин. сек.)	Длина линии, м
	X	Y		
1	10 274,5923	6 223,2972		
			199°02'50"	64,58
2	10 213,5438	6 202,2202		
			292°15'44"	15,48
3	10 219,4100	6 187,8900		
			284°27'58"	73,17
4	10 237,6890	6 117,0382		
			198°10'41"	26,63
5	10 212,3859	6 108,7297		
			278°06'38"	34,78
6	10 217,2931	6 074,2956		
			268°36'37"	24,83
7	10 216,6910	6 049,4760		
			180°04'45"	2,24
8	10 214,4500	6 049,4729		
			257°34'11"	30,57
9	10 207,8696	6 019,6185		
			238°54'24"	23,65
10	10 195,6567	5 999,3676		
			4°31'19"	5,06
11	10 200,6991	5 999,7664		
			325°42'33"	51,13
12	10 242,9425	5 970,9597		
			2°33'40"	47,19
13	10 290,0823	5 973,0683		
			70°36'06"	12,66

14	10 294,2877	5 985,0112		
			75°07'41"	5,91
15	10 295,8056	5 990,7271		
			104°42'58"	47,15
16	10 283,8292	6 036,3264		
			14°31'52"	22,06
17	10 305,1799	6 041,8604		
			15°17'43"	22,46
18	10 326,8412	6 047,7843		
			102°17'12"	5,69
19	10 325,6298	6 053,3465		
			99°52'13"	15,65
20	10 322,9466	6 068,7679		
			101°36'44"	14,28
21	10 320,0712	6 082,7605		
			115°22'53"	10,11
22	10 315,7397	6 091,8903		
			94°08'46"	12,58
23	10 314,8300	6 104,4400		
			101°21'37"	11,32
24	10 312,6000	6 115,5394		
			187°14'19"	6,08
25	10 306,5660	6 114,7730		
			97°05'23"	7,99
26	10 305,5801	6 122,6998		
			102°48'22"	30,50
27	10 298,8200	6 152,4400		
			105°01'31"	14,04
28	10 295,1803	6 165,9995		
			105°26'15"	8,57
29	10 292,8991	6 174,2602		
			195°37'11"	1,68
30	10 291,2788	6 173,8072		
			108°18'11"	17,31
31	10 285,8438	6 190,2381		
			198°21'33"	2,25
32	10 283,7086	6 189,5295		
			105°06'29"	34,98
1	10 274,5923	6 223,29,72		

в) карта-схема границ охранной зоны ОЗФ 1-3:



г) площадь охранной зоны ОЗФ 1-3 – 19 783 кв. м.

2.1.4. Границы охранной зоны объектов культурного наследия федерального значения ОЗФ 1-4:

а) текстовое описание местоположения границ охранной зоны ОЗФ 1-4:

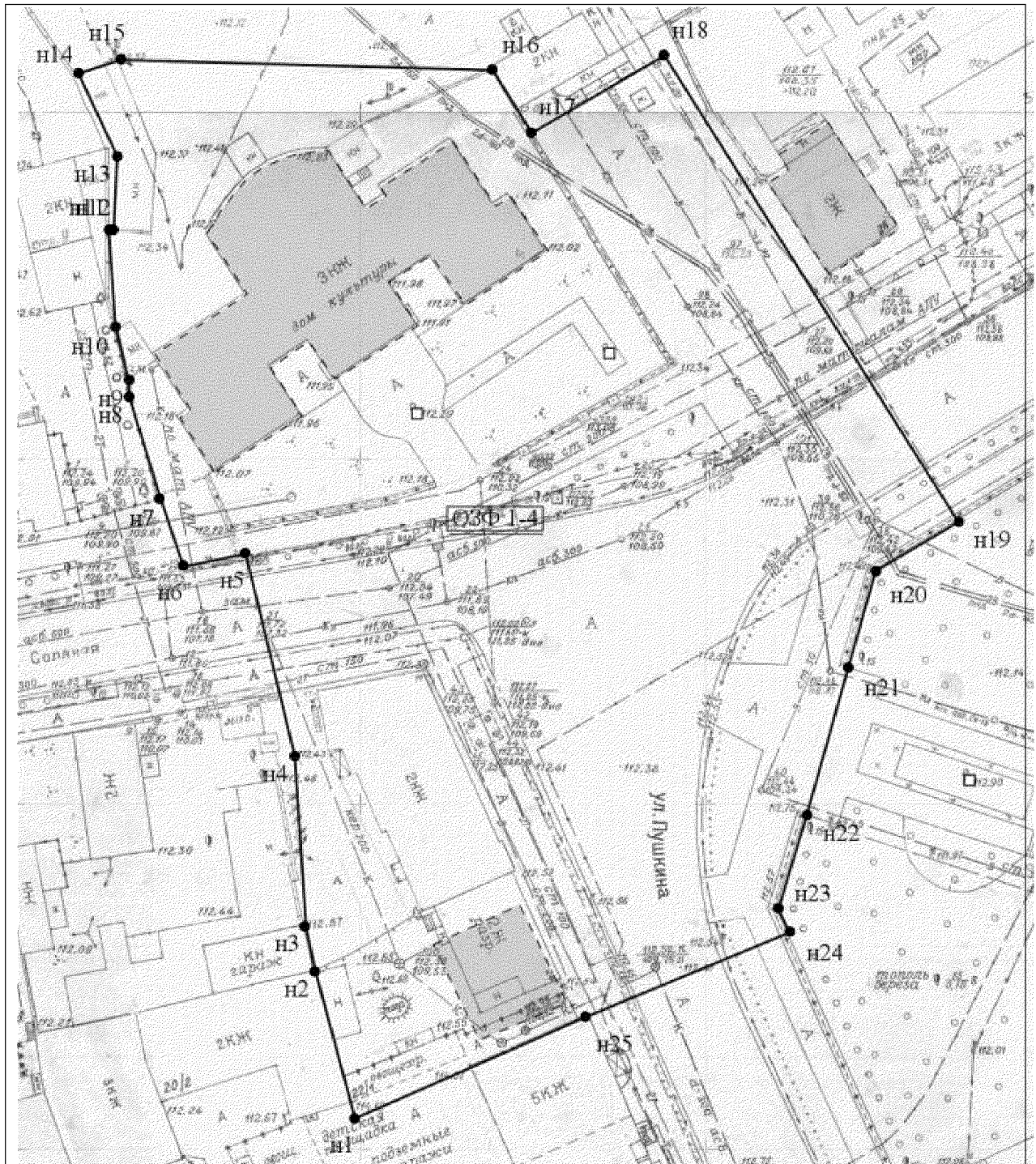
Внешняя граница от точки пересечения условной линии вдоль металлической ограды здания по пл. Соляная, 4, с востока и условной линии вдоль южного фасада здания по пл. Соляная, 6, далее по линии вдоль вышеуказанного фасада 24 метра, затем под прямым углом по линии вдоль юго-западного фасада здания по ул. Пушкина, 28, до металлической ограды Белого озера по нечетной стороне ул. Пушкина, затем вдоль ограды на запад, следуя ее очертаниям до условной линии, проходящей по северному фасаду здания по ул. Пушкина, 22, далее по вышеуказанной условной линии до восточного фасада здания по ул. Пушкина, 22/2, далее под прямым углом вдоль восточного фасада вышеуказанного здания вдоль восточного фасада по пл. Соляная, 9а, до металлической ограды здания по пл. Соляная, 4, далее по линии, совпадающей с границей территории объекта федерального значения по пл. Соляная, 4, вдоль ограды на восток, далее под прямым углом на север, следуя очертаниям ограды в исходную точку;

б) перечень координат характерных точек границ охранной зоны ОЗФ 1-4:

Наименование межевого знака	Координаты		Дирекционный угол (град. мин. сек.)	Длина линии, м
	X	Y		
1	11 104,6289	6 348,9030		
			345°03'30"	22,12
2	11 126,0000	6 343,2000		
			347°19'34"	6,65
3	11 132,4905	6 341,7404		
			356°15'24"	24,65
4	11 157,0902	6340,1309		
			346°33'17"	30,24
5	11 186,5011	6 333,0997		
			258°11'27"	9,22

6	11 184,6139	6 324,0734		
			341°08'42"	10,53
7	11 194,5800	6 320,6700		
			342°53'00"	15,26
8	11 209,1600	6 316,1800		
			359°31'35"	2,42
9	11 211,5800	6 316,1600		
			345°34'38"	7,91
10	11 219,2400	6 314,1900		
			356°21'20"	14,16
11	11 233,3700	6 313,2900		
			79°50'45"	0,68
12	11 233,4900	6 313,9600		
			3°05'54"	10,55
13	11 244,0200	6 314,5300		
			334°48'21"	13,27
14	11 256,0300	6 308,8800		
			72°09'24"	6,43
15	11 258,0000	6 314,9999		
			91°30'01"	53,86
16	11 256,5900	6 368,8400		
			148°25'16"	10,72
17	11 247,4557	6 374,4548		
			59°44'01"	22,22
18	11 258,6536	6 393,6435		
			147°46'55"	79,85
19	11 191,1024	6 436,2124		
			238°59'53"	13,93
20	11 183,9286	6 424,2741		
			195°52'26"	14,61
21	11 169,8795	6 420,2790		
			195°42'12"	22,12
22	11 148,5840	6 414,2918		
			197°03'38"	14,22
23	11 134,9900	6 410,1200		
			154°17'42"	3,75
24	11 131,6078	6 411,7481		
			247°21'34"	31,95
25	11 119,3099	6 382,2631		
			246°14'49"	36,45
1	11 104,6289	6 348,9030		

в) карта-схема границ охранной зоны ОЗФ 1-4:



г) площадь охранной зоны ОЗФ 1-4 – 12 295 кв. м.

2.1.5. Границы охранной зоны объектов культурного наследия федерального значения ОЗФ 1-5:

а) текстовое описание местоположения границ охранной зоны ОЗФ 1-5:

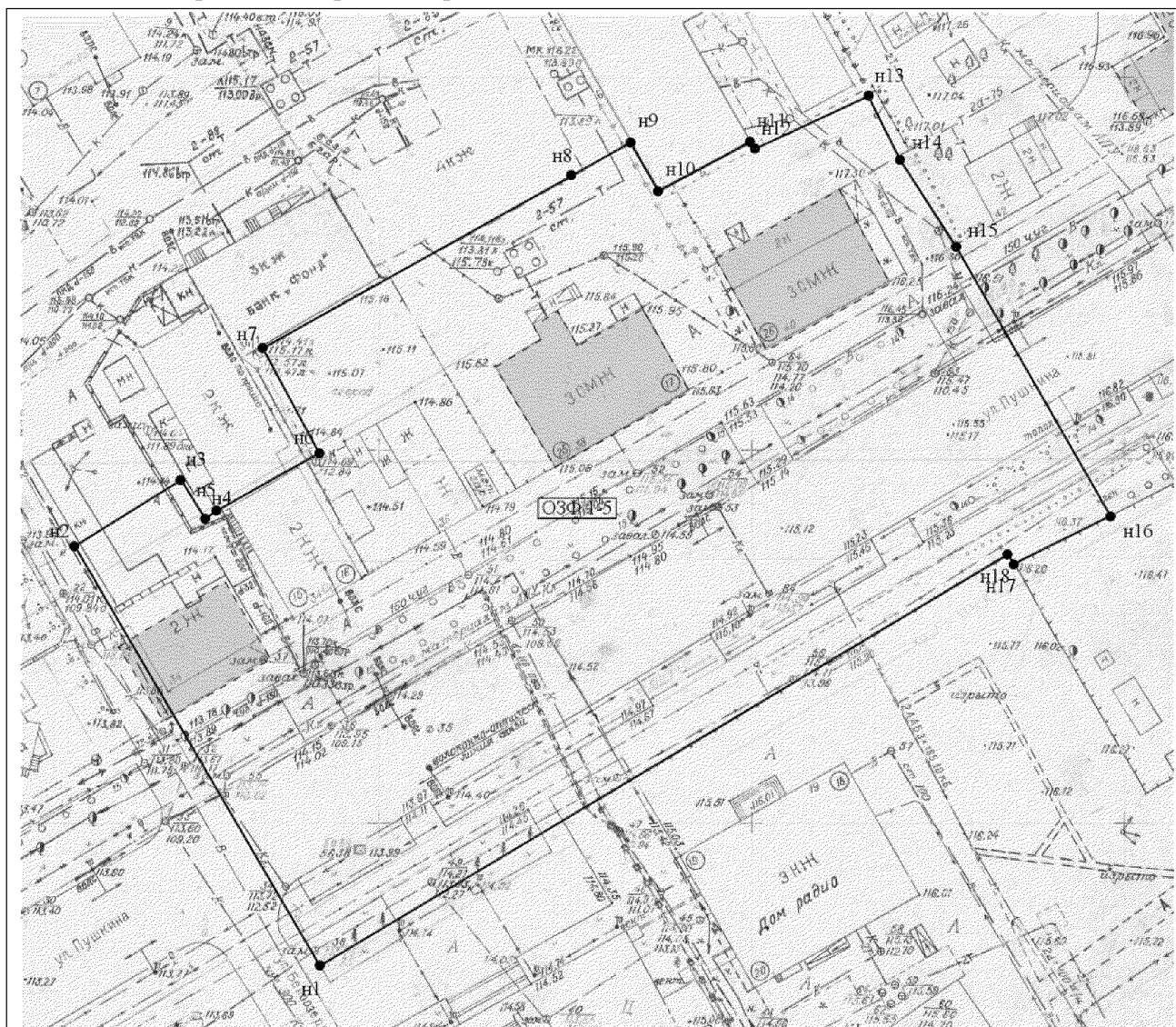
Внешняя граница от точки пересечения условной линии вдоль юго-западного фасада здания по ул. Пушкина, 34, и условной линии на расстоянии 27 метров от линии застройки четной стороны ул. Пушкина, далее по этой линии до юго-западного фасада здания по ул. Пушкина, 34/1, далее следуя очертаниям юго-восточного фасада вышеуказанного здания в северо-восточном направлении до условной линии, совпадающей с северо-восточной границей территории объекта культурного наследия федерального значения по ул. Пушкина, 40, далее по условной линии на юго-восток 4 метра, далее на юго-запад по границам вышеуказанной территории объекта культурного

наследия (ул. Пушкина, 40) и территории объекта культурного наследия (ул. Пушкина, 38) в юго-западном направлении, затем юго-восточном, далее по линии застройки ул. Пушкина (совпадающей с юго-восточной границами территорий вышеуказанных объектов культурного наследия) до пересечения с условной линией, совпадающей с северо-восточной границей территории объекта культурного наследия по ул. Пушкина, 40, далее перпендикулярно оси ул. Пушкина на юго-восток до линии застройки нечетной стороны ул. Пушкина, далее на юго-запад до пересечения с внешней линией тротуара по ул. Белозёрской четной стороны, далее на северо-запад до юго-западного угла здания по ул. Пушкина, 34, далее до исходной точки;

б) перечень координат характерных точек границ охранной зоны ОЗФ 1-5:

Наименование межевого знака	Координаты		Дирекционный угол (град. мин. сек.)	Длина линии, м
	X	Y		
1	11 280,9694	6 592,0968		
			329°42'16"	65,18
2	11 337,2469	6 559,2166		
			58°06'13"	16,75
3	11 346,0951	6 573,4339		
			148°06'14"	6,12
4	11 340,9022	6 576,6657		
			56°07'41"	1,88
5	11 341,9491	6 578,2253		
			60°28'36"	15,84
6	11 349,7535	6 592,0064		
			331°43'43"	15,99
7	11 363,8363	6 584,4327		
			60°51'10"	47,45
8	11 386,9467	6 625,8736		
			60°51'29"	9,01
9	11391,3345	6 633,7434		
			149°59'32"	7,50
10	11 384,8431	6 637,4924		
			61°49'53"	14,00
11	11 391,4536	6 649,8372		
			148°36'13"	1,06
12	11 390,5480	6 650,3899		
			65°10'08"	16,79
13	11 397,6000	6 665,6300		
			153°32'33"	9,54
14	11 389,0600	6 669,8800		
			147°11'20"	13,90
15	11 377,3804	6 677,4102		
			150°11'05"	41,59
16	11 341,2975	6 698,0878		
			243°33'27"	14,45
17	11 334,8631	6 685,1499		
			327°13'18"	1,51
18	11 336,1367	6 684,3298		
			239°06'54"	107,47
1	11 280,9694	6 592,0968		

в) карта-схема границ охранной зоны ОЗФ 1-5:



г) площадь охранной зоны ОЗФ 1-5 – 8 368 кв. м.

2.1.6. Границы охранной зоны объектов культурного наследия федерального значения ОЗФ 1-6:

а) текстовое описание местоположения границ охранной зоны ОЗФ 1-6:

Внешняя граница проходит от северо-западной точки угла здания пер. Сухоозерный, 12, далее на юго-восток вдоль фасада здания пер. Сухоозерный, 12, далее по условной линии, продолжающей линию фасада, до линии застройки нечетной стороны переулка Сухоозерного, далее на юго-запад вдоль линии застройки до северо-восточного угла здания пер. Сухоозерный, 9, далее на северо-запад по условной линии, проходящей параллельно и на расстоянии 20,0 м от линии застройки нечетной стороны ул. Войкова до условной линии, проходящей вдоль северного торца здания по пер. Сухоозерный, 12, далее на северо-восток до исходной точки.

Внутренняя граница проходит по границе территории объекта культурного наследия по ул. Войкова, 21;

б) перечень координат характерных точек границ охранной зоны ОЗФ 1-6:

Наименование межевого знака	Координаты		Дирекционный угол (град. мин. сек.)	Длина линии, м
	X	Y		
1	11 611,0706	5 232,8450	75°00'05"	26,45
2	11 617,9152	5 258,3920		

			71°46'42"	2,80
3	11 618,7915	5 261,0539		
			163°20'55"	28,90
4	11 591,1037	5 269,3350		
			166°19'46"	19,07
5	11 572,5775	5 273,8411		
			166°21'53"	24,16
6	11 549,0944	5 279,5376		
			256°19'33"	29,16
7	11 542,2000	5 251,2000		
			254°22'39"	20,70
8	11 536,6244	5 231,2608		
			345°10'26"	34,19
9	11 569,6764	5 222,5119		
			344°32'57"	36,87
10	11 605,2130	5 212,6895		
			73°47'42"	20,99
1	11 611,0706	5 232,8450		

в) карта-схема границ охранной зоны ОЗФ 1-6:



г) площадь охранной зоны ОЗФ 1-6 – 3 601 кв. м.

2.1.7. Границы охранной зоны объектов культурного наследия федерального значения ОЗФ 1-7:

а) текстовое описание местоположения границ охранной зоны ОЗФ 1-7:

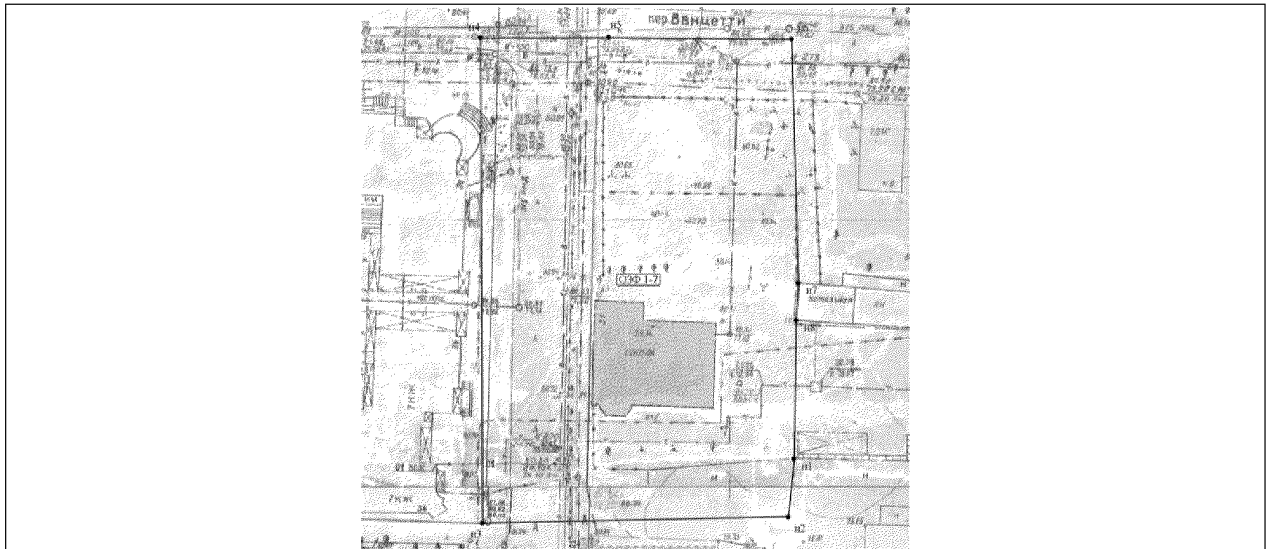
Внешняя граница проходит от северо-западной точки пересечения условной линии, проходящей вдоль восточного фасада здания по ул. Карла Маркса, 36, и условной линии, проходящей параллельно и на расстоянии 10,5 м от северного фасада здания по ул. Карла Маркса, 36, далее на восток по этой линии до условной линии, проходящей вдоль восточной границы территории объекта культурного наследия по ул. Карла Маркса, 31, далее на юг по этой линии до северо-восточного угла границы территории объекта культурного наследия по ул. Карла Маркса, 31, далее на запад и вдоль северного, западного, южного участка территории объекта культурного наследия по ул. Карла Маркса, 31, далее на юг по условной линии, проходящей вдоль восточного фасада здания по ул. Карла Маркса, 36, до условной линии, проходящей вдоль южного фасада здания по ул. Карла Маркса, 36, далее на запад по этой линии до юго-восточного угла здания ул. Карла Маркса, 36, далее на север вдоль фасада до исходной точки;

б) перечень координат характерных точек границ охранной зоны ОЗФ 1-7:

Наименование межевого знака	Координаты		Дирекционный угол (град. мин. сек.)	Длина линии, м
	X	Y		

1	11 005,2967	5 462,2380		
			185°43'53"	10,89
2	10 994,4592	5 461,1503		
			268°50'48"	57,81
3	10 993,2957	5 403,3507		
			359°45'32"	90,90
4	11 084,1951	5 402,9681		
			89°53'29"	24,16
5	11 084,2409	5 427,1318		
			90°27'46"	34,60
6	11 083,9615	5 461,7330		
			178°21'58"	45,77
7	11 038,2109	5 463,0381		
			183°36'03"	6,95
8	11 031,2777	5 462,6018		
			180°48'08"	25,98
1	11 005,2967	5 462,2380		

в) карта-схема границ охранной зоны ОЗФ 1-7:



г) площадь охранной зоны ОЗФ 1-7 – 5 342 кв. м.

2.1.8. Границы охранной зоны объектов культурного наследия федерального значения ОЗФ 1-8:

а) текстовое описание местоположения границ охранной зоны ОЗФ 1-8:

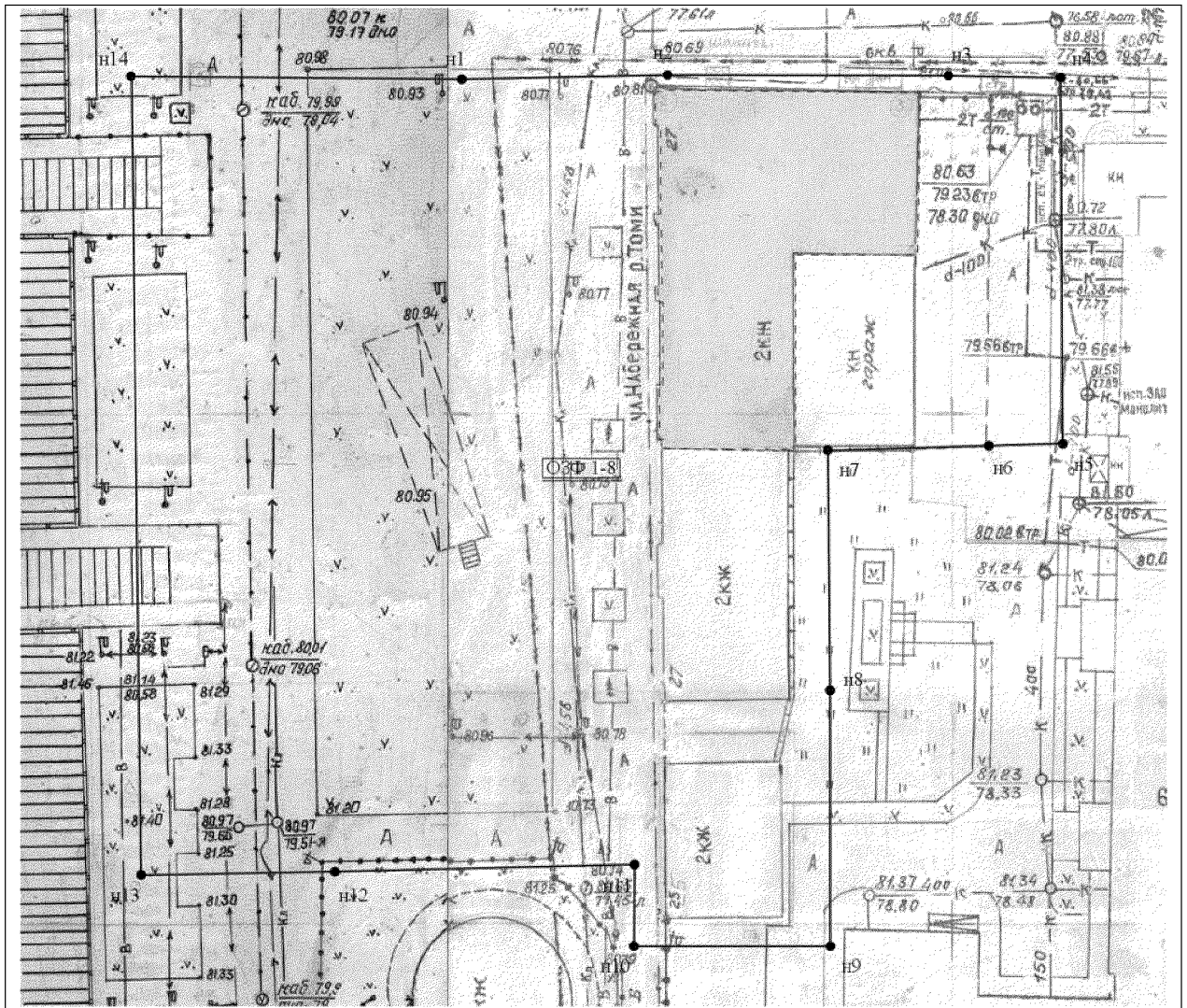
Внешняя граница проходит от северо-западного угла объекта культурного наследия по ул. Набережная реки Томи, 27, вдоль территории объекта культурного наследия по ул. Набережная реки Томи, 27 (западного фасада), до юго-западного угла территории объекта культурного наследия, далее на восток по капитальной стене здания до юго-восточного угла здания, далее на юг вдоль восточного фасада, далее по условной линии, продолжающей линию фасада до северо-западного угла торца здания пер. Совпартшкольный, 2/1, далее на запад вдоль условной линии, проходящей вдоль северного фасада торца здания пер. Совпартшкольный, 2/1, до подножия пойменного рельефа р. Томи (линия благоустройства набережной и причала Речного вокзала по ул. Набережная реки Томи, 29), далее на север по линии благоустройства набережной и причала Речного вокзала до условной линии, проходящей вдоль северной границы территории объекта культурного наследия по ул. Набережная реки Томи, 27;

б) перечень координат характерных точек границ охранной зоны ОЗФ 1-8:

Наименование межевого знака	Координаты		Дирекционный угол (град. мин. сек.)	Длина линии, м
	X	Y		
1	10 882,8125	5 251,2414		

			88°43'58"	20,44
2	10 883,2645	5 271,6734		
			90°06'58"	27,74
3	10 883,2083	5 299,4157		
			91°06'26"	11,21
4	10 882,9918	5 310,6190		
			179°39'44"	35,87
5	10 847,1259	5 310,8304		
			268°14'06"	7,33
6	10 846,9000	5 303,5000		
			268°16'17"	15,93
7	10 846,4194	5 287,5749		
			179°30'06"	23,58
8	10 822,8359	5 287,7800		
			180°00'00"	25,03
9	10 797,8058	5 287,7800		
			269°56'01"	19,50
10	10 797,7832	5 268,2785		
			0°35'02"	8,00
11	10 805,7800	5 268,3600		
			268°41'20"	29,72
12	10 805,1000	5 238,6500		
			269°07'58"	19,18
13	10 804,8097	5 219,4712		
			359°14'41"	78,33
14	10 883,1367	5 218,4388		
			90°33'59"	32,80
1	10 882,8125	5 251,2414		

в) карта-схема границ охранной зоны ОЗФ 1-8:



г) площадь охранной зоны ОЗФ 1-8 – 6 333 кв. м.

2.1.9. Границы охранной зоны объектов культурного наследия федерального значения ОЗФ 1-9:

а) текстовое описание местоположения охранной зоны ОЗФ 1-9:

Внешняя граница проходит от северо-западного угла территории объекта культурного наследия здания по ул. Карла Маркса, 23, на юг и вдоль границы территории объекта культурного наследия здания ул. Карла Маркса, 23 (западный и южный фасады здания), до условной линии, проходящей вдоль восточного торца здания, далее на юг по этой линии до условной линии, проходящей вдоль южного фасада здания объекта культурного наследия по ул. Карла Маркса, 26, далее на запад по этой линии до юго-восточного угла территории объекта культурного наследия по ул. Карла Маркса, 26, далее на север и вдоль восточной и северной границ территории объекта культурного наследия по ул. Карла Маркса, 26, до условной линии, проходящей по отмотке восточного торца здания пер. Совпартшкольный, 2/1, далее на север по этой линии до линии застройки нечетной стороны пер. 1905 года, далее на восток вдоль линии застройки до исходной точки;

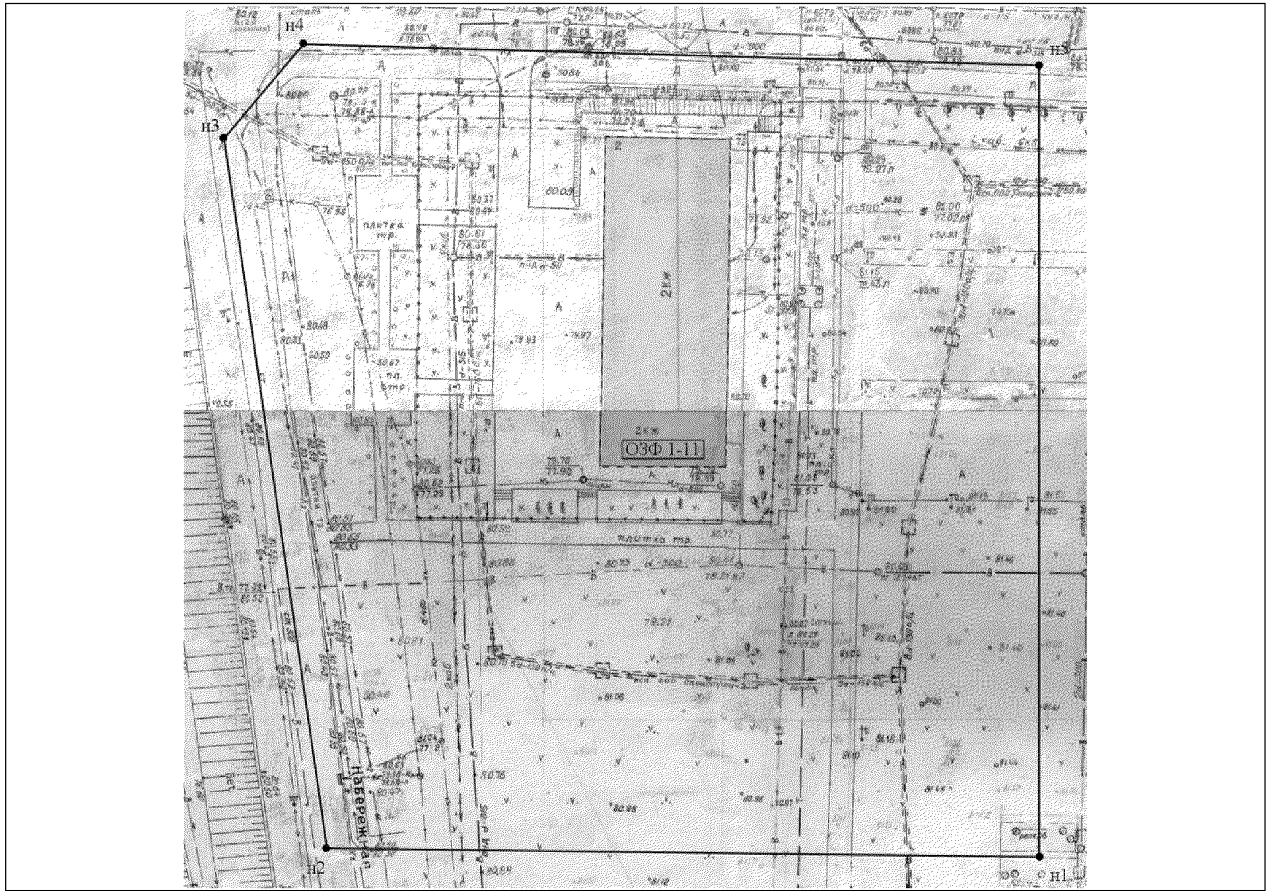
б) перечень координат характерных точек границ охранной зоны ОЗФ 1-9:

Наименование межевого знака	Координаты		Дирекционный угол (град. мин. сек.)	Длина линии, м
	X	Y		
1	10 797,8700	5 347,3800	1°43'55"	18,86

2	10 816,7200	5 347,9500		
			29°55'15"	2,83
3	10 819,1700	5 349,3600		
			0°31'29"	12,01
4	10 831,1800	5 349,4700		
			90°13'03"	21,27
5	10 831,0993	5 370,7420		
			359°49'51"	49,89
6	10 880,9879	5 370,5946		
			90°16'01"	26,95
7	10 880,8624	5 397,5395		
			93°54'14"	23,46
8	10 879,2651	5 420,9468		
			90°59'01"	22,17
9	10 878,8845	5 443,1143		
			94°30'05"	4,55
10	10 878,5276	5 447,6477		
			178°01'31"	22,12
11	10 856,4200	5 448,4100		
			180°41'22"	24,10
12	10 832,3200	5 448,1200		
			90°16'08"	4,11
13	10 832,3007	5 452,2340		
			180°44'33"	20,97
14	10 811,3354	5 451,9623		
			89°54' 56"	5,01
15	10 811,3428	5 456,9759		
			180°01'08"	15,50
16	10 795,8400	5 456,9708		
			269°57' 47"	36,79
17	10 795,8163	5 420,1805		
			271°18'06"	23,52
18	10 796,3505	5 396,6681		
			271°25'51"	46,02
19	10 797,4997	5 350,6600		
			0°43'36"	0,41
20	10 797,9097	5 350,6652		
			269°18'28"	3,29
1	10 797,8700	5 347,3800		

1	10 498,8601	5 519,3087		
			180°21'12"	8,80
2	10 490,0566	5 519,2544		
			270°39'06"	4,13
3	10 490,1036	5 515,1230		
			182°10'24"	18,72
4	10 471,3958	5 514,4130		
			270°09'03"	27,46
5	10 471,4681	5 486,9556		
			180°45'12"	1,40
6	10 470,0688	5 486,9372		
			269°49'28"	13,85
7	10 470,0264	5 473,0900		
			271°25'04"	73,48
8	10 471,8444	5 399,6294		
			0°09'02"	42,59
9	10 514,4358	5 399,7413		
			90°15'57"	54,11
10	10 514,1847	5 453,8471		
			1°40' 16"	10,51
11	10 524,6944	5 454,1537		
			1°23'14"	17,61
12	10 542,2984	5 454,5800		
			89°43' 19"	1,65
13	10 542,3064	5 456,2291		
			0°48' 53"	7,92
14	10 550,2250	5 456,3417		
			91°11'38"	25,81
15	10 549,6873	5 482,1435		
			180°03'04"	10,76
16	10 538,9305	5 482,1339		
			90°24'11"	32,54
17	10 538,7016	5 514,6713		
			182°58'59"	5,79
18	10 532,9200	5 514,3700		
			189°27'44"	9,25
19	10 523,8000	5 512,8500		
			90°52'29"	6,37
20	10 523,7027	5 519,2219		
			179°47'59"	24,84
1	10 498,8601	5 519,3087		

в) карта-схема границ охранной зоны ОЗФ 1-11:



г) площадь охранной зоны ОЗФ 1-11– 16 135 кв. м.

2.1.12. Границы охранной зоны объектов культурного наследия федерального значения ОЗФ 1-12:

а) текстовое описание местоположения границ охранной зоны ОЗФ 1-12:

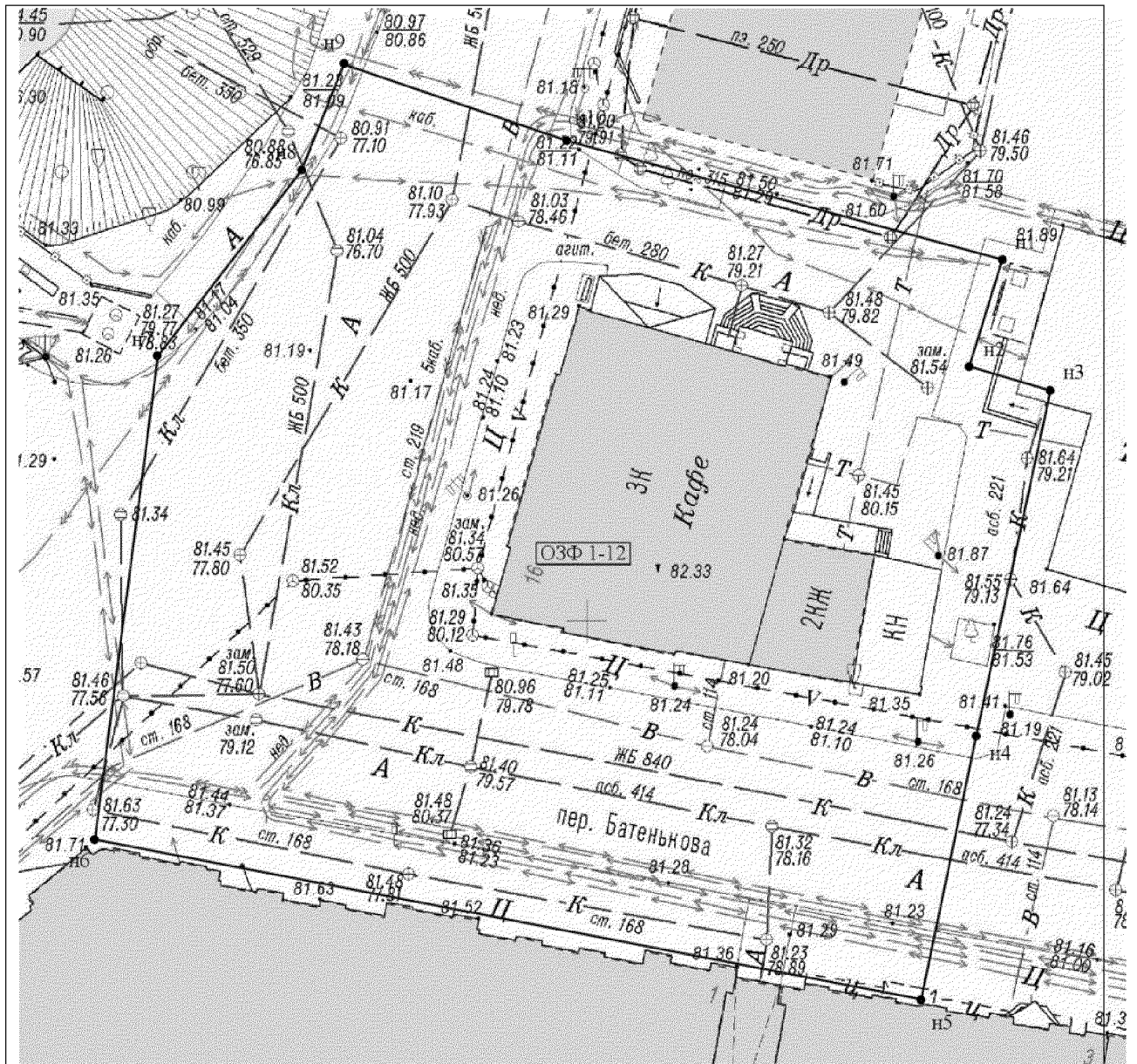
Внешняя граница проходит от северо-восточного угла границы территории объекта культурного наследия регионального значения по ул. Набережная реки Ушайки, 12, на юго-запад вдоль условной линии, проходящей параллельно и на расстоянии 35,0 м от линии застройки по ул. Набережной реки Ушайки, далее на запад и вдоль северного, западного и южного участков границы территории объекта культурного наследия по ул. Набережная реки Ушайки, 14, далее на юго-запад перпендикулярно к линии застройки нечетной стороны пер. Батенькова, далее на северо-запад вдоль линии застройки до северного угла здания по пр. Ленина, 111 (северный угол территории объекта культурного наследия по пр. Ленина, 111), далее на северо-восток по условной линии, проходящей на расстоянии 30,0 м от северо-западного фасада объекта культурного наследия по ул. Набережная реки Ушайки, 14, до северо-западного края пешеходного тротуара ул. Набережной реки Ушайки (вдоль бровки р. Ушайка), далее на северо-восток вдоль северо-западного края пешеходного тротуара до условной линии, проходящей вдоль юго-западного фасада здания по ул. Набережная реки Ушайки, 12 (юго-западная граница территории объекта культурного наследия по ул. Набережная реки Ушайки, 12), далее на юго-восток по этой линии до исходной точки;

б) перечень координат характерных точек границ охранной зоны ОЗФ 1-12:

Наименование межевого знака	Координаты		Дирекционный угол (град. мин. сек.)	Длина линии, м
	X	Y		
1	9 927,3500	5 731,6600		
			197°19'03"	8,43
2	9 919,3000	5 729,1500		

			106°35'47"	6,41
3	9 917,4700	5 735,2900	192°10'22"	26,70
4	9 891,3700	5 729,6600	191°57'56"	20,30
5	9 871,5149	5 725,4521	280°51'58"	63,95
6	9 883,5701	5 662,6500	7°28'46"	36,86
7	9 920,1202	5 667,4486	37°58'45"	17,78
8	9 934,1316	5 678,3873	21°49'43"	8,59
9	9 942,1101	5 681,5831	108°49'22"	17,91
10	9 936,3300	5 698,5400	105°10'13"	34,32
1	9 927,3500	5 731,6600		

в) карта-схема границ охранной зоны ОЗФ 1-12:



г) площадь охранной зоны ОЗФ 1-12 – 3 665 кв. м.

2.1.13. Границы охранной зоны объектов культурного наследия федерального значения ОЗФ 1-13:

а) текстовое описание местоположения границ охранной зоны ОЗФ 1-13:

Граница охранной зоны проходит по условной линии, являющейся продолжением южной границы территории объекта культурного наследия по пр. Ленина, 58, от ее восточной точки в восточном направлении, далее в южном направлении по условной линии, проходящей параллельно восточному фасаду здания по пр. Ленина, 56а, на расстоянии 10 м, затем по линии застройки четной стороны пр. Ленина до пересечения с условной линией, проходящей вдоль северного фасада четырехэтажного объема здания по пр. Ленина, 54а, далее по этой линии в западном направлении, затем в северном направлении до крайней южной точки границы территории объекта культурного наследия по пр. Ленина, 56, далее по этой границе в северо-восточном, северном и западном направлениях до пересечения с условной линией, являющейся продолжением западной границы территории объекта культурного наследия по пр. Ленина, 58, далее по этой линии в северном направлении до крайней южной точки границы территории вышеуказанного объекта культурного наследия, затем по этой границе в восточном направлении до исходной точки;

б) перечень координат характерных точек границ охранной зоны ОЗФ 1-13:

Наименование межевого знака	Координаты		Дирекционный угол (град. мин. сек.)	Длина линии, м
	X	Y		
1	9 262,8616	5 679,7413		
			173°55'27"	7,46
2	9 255,4434	5 680,5309		
			178°37'18"	6,05
3	9 249,3966	5 680,6764		
			180°56'46"	19,57
4	9 229,8337	5 680,3533		
			267°57'20"	17,75
5	9 229,2004	5 662,6136		
			185°58'52"	8,43
6	9 220,8211	5 661,7357		
			238°57'02"	9,86
7	9 215,7342	5 653,2862		
			262°34' 03"	4,12
8	9 215,2017	5 649,2043		
			244°15'29"	2,23
9	9 214,2322	5 647,1936		
			227°22'53"	5,81
10	9 210,3005	5 642,9207		
			182°11'18"	1,84
11	9 208,4608	5 642,8504		
			266°37'00"	6,53
12	9 208,0755	5 636,3331		
			356°37'01"	14,82
13	9 222,8689	5 635,4586		
			349°33' 45"	13,96
14	9 236,5961	5 632,9299		
			320°19'54"	4,73
15	9 240,2343	5 629,9128		
			348°24' 52"	36,98
16	9 276,4564	5 622,4870		
			81°41'21"	30,86
17	9 280,9164	5 653,0183		
			78°48'06"	22,50
18	9 285,2859	5 675,0894		
			168°16'49"	22,90
1	9 262,8616	5 679,7413		

границы территории объекта культурного наследия по пр. Ленина, 83, далее по этой линии в восточном направлении до указанной границы, затем по границе в южном и восточном направлениях до линии западного фасада здания по пр. Ленина, 81/1, далее вдоль фасадов этого здания в южном, затем в восточном и снова в южном направлениях до пересечения с условной линией, проходящей вдоль южного фасада здания по пр. Ленина, 79, далее по этой линии в восточном направлении до линии застройки нечетной стороны ул. Гагарина, далее по этой линии в южном направлении до крайней северо-восточной точки границы объекта культурного наследия по пр. Ленина, 75, далее по этой границе в западном, южном и восточном направлениях до крайней юго-восточной точки указанной границы, затем в южном направлении по условной линии, продолжающей направление восточной границы территории вышеуказанного объекта культурного наследия до оси пр. Фрунзе, далее в западном направлении до крайней северо-восточной точки границы территории объекта культурного наследия по пр. Ленина, 44, затем по этой границе до крайней северо-западной точки, далее до северо-восточного угла капитальных гаражей, расположенных на территории здания по пр. Ленина, 46, далее вдоль фасадов указанного гаража в южном и западном направлениях, затем по условной линии, проходящей по верхней бровке рельефа, в западном и северном направлениях до крайней юго-западной точки границы территории объекта культурного наследия по пр. Ленина, 50, далее по этой границе в восточном, а затем в северном направлениях, затем по границе территории объекта культурного наследия по пр. Ленина, 52, в северном, западном и южном направлениях, далее снова по границе территории объекта культурного наследия по пр. Ленина, 50, в западном направлении до крайней северо-западной точки этой границы, далее по условной линии, проходящей по верхней бровке рельефа, в северном направлении до исходной точки;

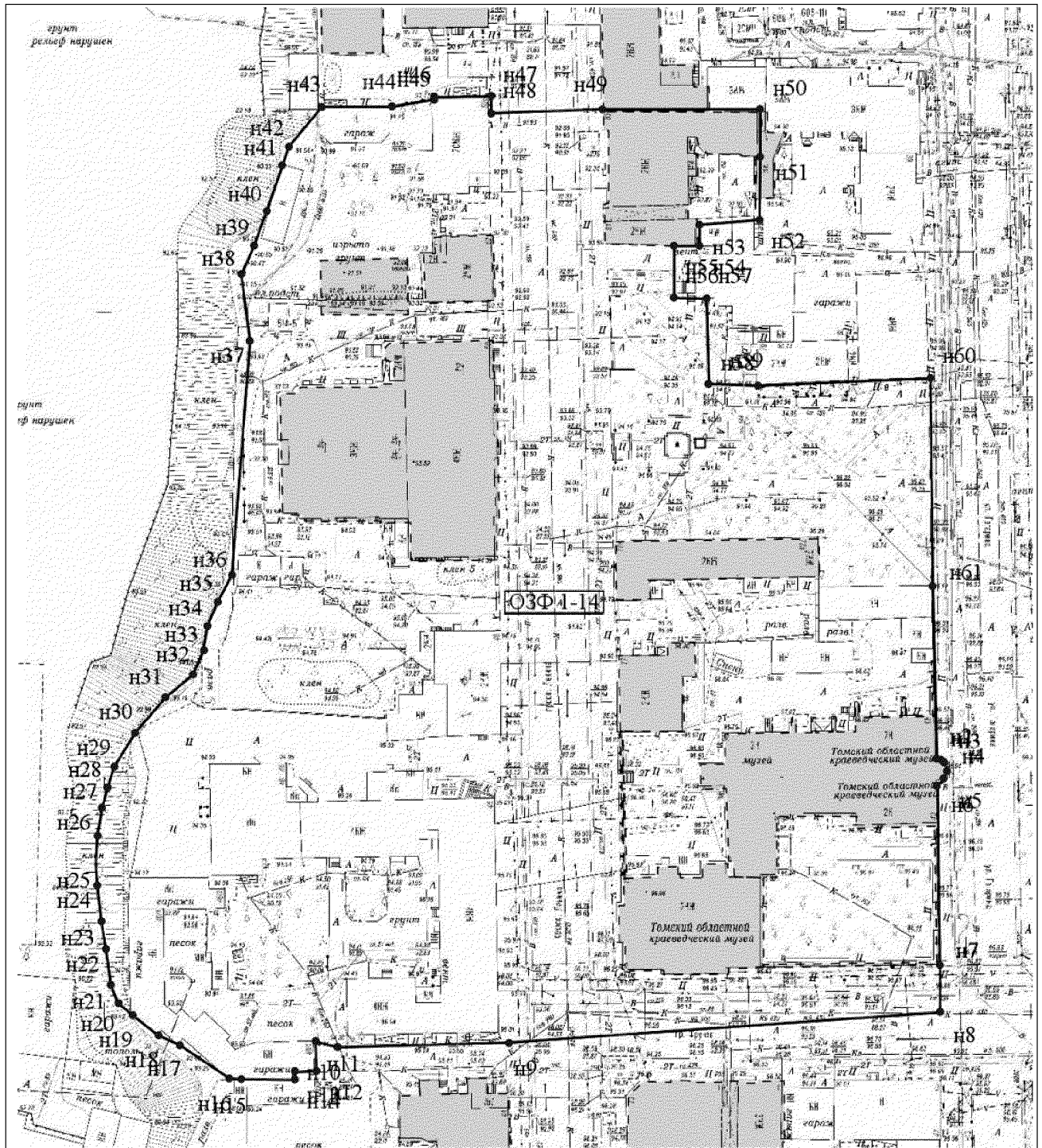
б) перечень координат характерных точек границ охранной зоны ОЗФ 1-14:

Наименование межевого знака	Координаты		Дирекционный угол (град. мин. сек.)	Длина линии, м
	X	Y		
1	9 004,5147	5 779,3952		
			112°46'43"	0,83
2	9 004,1943	5 780,1582		
			113°38'24"	0,96
3	9 003,8109	5 781,0341		
			160°41'20"	1,96
4	9 001,9588	5 781,6831		
			192°45'33"	2,05
5	8 999,9561	5 781,2296		
			232°45'23"	2,14
6	8 998,6630	5 779,5287		
			179°18'20"	38,55
7	8 960,1116	5 779,9960		
			179°39'35"	10,05
8	8 950,0602	5 780,0557		
			265°58'05"	93,30
9	8 943,5001	5 686,9900		
			268°27'05"	37,00
10	8 942,5000	5 650,0000		
			284°54'03"	4,97
11	8 943,7781	5 645,1968		
			178° 11'48"	6,38
12	8 937,4000	5 645,3976		
			268° 05' 39"	4,68
13	8 937,2443	5 640,7188		
			178°03'30"	1,67
14	8 935,5719	5 640,7755		
			270°08'19"	11,63
15	8 935,6000	5 629,1500		
			274°02'24"	2,52
16	8 935,7777	5 626,6341		

			303°44'11"	12,98
17	8 942,9859	5 615,8407		
			293°58'47"	4,96
18	8 945,0034	5 611,3050		
			308°00'27"	7,05
19	8 949,3428	5 605,7523		
			310°12'35"	4,14
20	8 952,0138	5 602,5927		
			338°10'50"	4,19
21	8 955,9040	5 601,0352		
			351°23'12"	7,78
22	8 963,5944	5 599,8703		
			351°21'29"	6,07
23	8 969,5930	5 598,9586		
			352°44'02"	7,66
24	8 977,1881	5 597,9902		
			356°57'48"	4,51
25	8 981,6914	5 59 7,7513		
			2°15'17"	6,05
26	8 987,7338	5 597,9892		
			9°43'57"	6,15
27	8 993,7973	5 599,0292		
			15°22'54"	4,65
28	8 998,2815	5 600,2628		
			18°21'10"	4,67
29	9 002,7142	5 601,7333		
			32°01'21"	8,53
30	9 009,9505	5 606,2590		
			40°45' 47"	10,08
31	9 017,5881	5 612,8430		
			51°02'01"	7,68
32	9 022,4164	5 618,8126		
			22°37'11"	5,71
33	9 027,6837	5 621,0073		
			9°27'46"	5,34
34	9 032,9509	5 621,8852		
			23°19'04"	5,54
35	9 038,0426	5 624,0799		
			28°30'10"	6,52
36	9 043,7700	5 627,1900		
			4°20'16"	50,37
37	9 094,0000	5 631,0000		
			352°39'43"	14,43
38	9 108,3098	5 629,1572		
			23°55'25"	6,77
39	9 114,5010	5 631,9038		
			20°13'53"	7,86
40	9 121,8796	5 634,6232		
			18°50'22"	10,43
41	9 131,7511	5 637,9913		
			20°18'26"	4,23
42	9 135,7200	5 639,4600		
			39°36'13"	11,12
43	9 144,2914	5 646,5518		
			89°43'39"	15,18
44	9 144,3636	5 661,7289		
			80°12'34"	9,21
45	9 145,9292	5 670,8016		
			359°28'36"	0,47
46	9 146,4000	5 670,7973		
			88°55'29"	12,32
47	9 146,6313	5 683,1197		
			179°02'25"	3,61

48	9 143,0196	5 683,1802		
			88°08'23"	24,03
49	9 143,7998	5 707,2002		
			89°59' 59"	34,05
50	9 143,8000	5 741,2500		
			180°19'08"	10,28
51	9 133,5192	5 741,1928		
			180°26'17"	13,45
52	9 120,0700	5 741,0900		
			65°17'98"	13,03
53	9 119,0000	5 728,1000		
			180°00'00"	4,50
54	9 114,5000	5 728,1000		
			270°00'00"	5,48
55	9 114,5000	5 722,6201		
			180°07'48"	11,12
56	9 103,3841	5 722,5949		
			91°22' 02"	7,08
57	9 103,2152	5 729,6716		
			178°35'59"	18,41
58	9 084,8063	5 730,1216		
			91°35'42"	10,64
59	9 084,5102	5 740,7546		
			87°36'21"	37,31
60	9 086,0689	5 778,0348		
			179°23'22"	44,67
61	9 041,4047	5 778,5107		
			178°37'35"	36,90
1	9 004,5147	5 779,3952		

в) карта-схема границ охранной зоны ОЗФ 1-14:



г) площадь охранной зоны ОЗФ 1-14 – 29 247 кв. м.

2.1.15. Границы охранной зоны объектов культурного наследия федерального значения ОЗФ 1-15:

а) текстовое описание местоположения границ федерального значения ОЗФ 1-15:

Внешняя граница проходит от западной точки, совпадающей с углом здания по ул. Гагарина, 39, по условной линии в восточном направлении параллельно северному фасаду здания по ул. Гагарина, 40, на расстоянии 2 м от здания, далее вдоль северного фасада жилого дома по ул. Гагарина, 40/1, до северо-восточного угла этого здания, далее в южном направлении вдоль восточного фасада здания по ул. Гагарина, 40/1, до пересечения с южной границей зоны, далее от восточной границы в западном направлении параллельно южному фасаду здания по ул. Гагарина, 46, на расстоянии 12 м

от здания до северо-восточного угла здания по ул. Гагарина, 43, далее в северном направлении вдоль восточного фасада зданий по ул. Гагарина, 41, 39, до исходной точки.

Внутренняя граница проходит по границе территорий объектов культурного наследия по ул. Гагарина, 44, 46;

б) перечень координат характерных точек границ охранной зоны ОЗФ 1-15:

Наименование межевого знака	Координаты		Дирекционный угол (град. мин. сек.)	Длина линии, м
	X	Y		
1	9 041,4047	5 778,5107		
			359°23'22"	44,67
2	9 086,0689	5 778,0348		
			358°04'18"	62,50
3	9 148,5309	5 775,9317		
			89°32'56"	39,74
4	9 148,8438	5 815,6686		
			90°20'55"	15,17
5	9 148,7515	5 830,8412		
			90°46'08"	13,76
6	9 148,5669	5 844,5981		
			180°05'32"	19,14
7	9 129,4242	5 844,5673		
			270°48'52"	6,49
8	9 129,5165	5 838,0736		
			180°01'13"	19,76
9	9 109,7602	5 838,0666		
			178°53'02"	40,07
10	9 069,6974	5 838,8472		
			180°06'46"	21,69
11	9 048,0046	5 838,8045		
			179°44'05"	7,80
12	9 040,2064	5 838,8406		
			270°09'00"	16,92
13	9 040,2507	5 821,9162		
			269°21'30"	16,03
14	9 040,0712	5 805,8870		
			272°47'19"	27,41
1	9 041,4047	5 778,5107		

2.1.16. Границы охранной зоны объектов культурного наследия федерального значения ОЗФ 1-16:

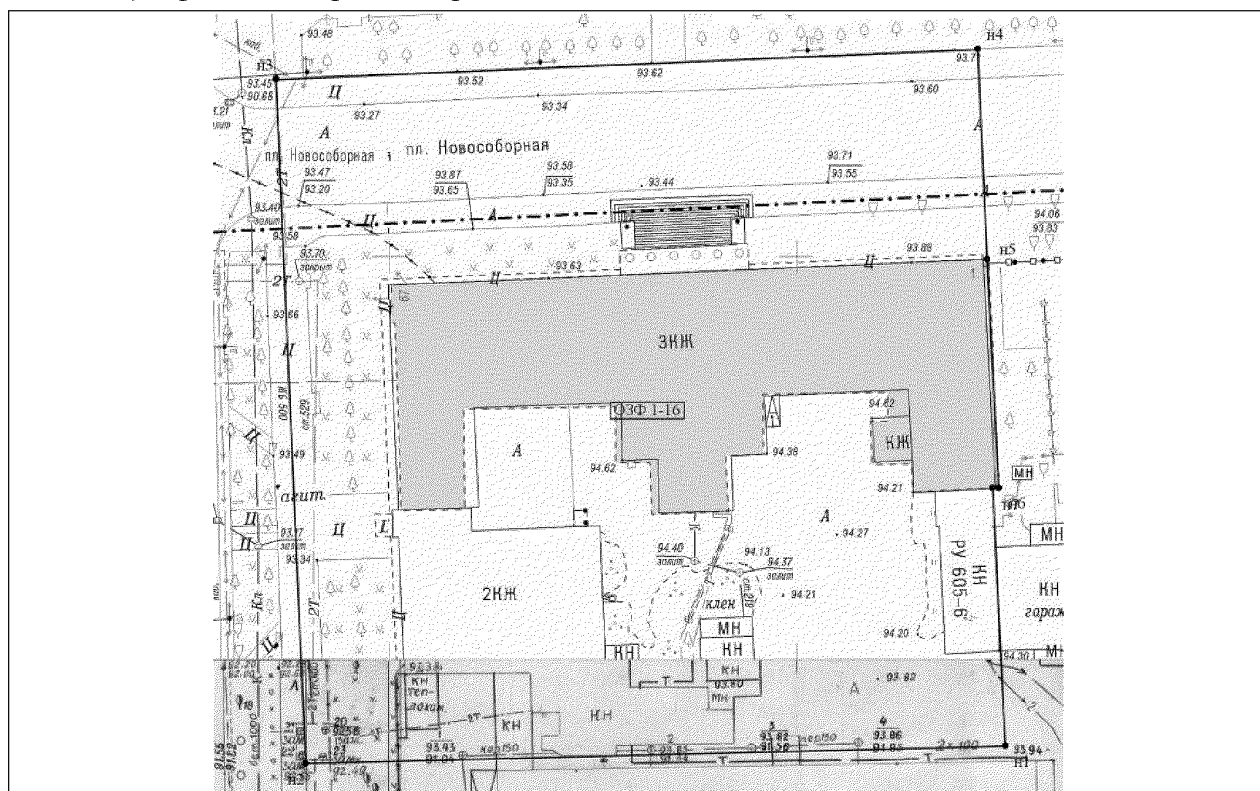
а) текстовое описание местоположения границ охранной зоны ОЗФ 1-16:

Граница охранной зоны проходит от точки пересечения условной линии, проходящей по восточному краю тротуара нечетной стороны пр. Ленина, с условной линией, проходящей по северному краю проезжей части проезда пл. Ново-Соборной, по этой линии в восточном направлении, затем в южном направлении по условной линии, проходящей вдоль восточного фасада объекта культурного наследия по пл. Ново-Соборная, 1, далее в западном направлении вдоль северного фасада здания по ул. Герцена, 2, до пересечения с условной линией, проходящей по восточному краю тротуара нечетной стороны пр. Ленина, далее по этой линии в северном направлении до исходной точки;

б) перечень координат характерных точек границ охранной зоны ОЗФ 1-16

Наименование межевого знака	Координаты		Дирекционный угол (град. мин. сек.)	Длина линии, м
	X	Y		
1	8 489,3611	5 825,4152		
2	8 487,1907	5 739,8080	268°32'52"	85,63
3	8 571,9149	5 736,1921	357°33'22"	84,80
4	8 575,6282	5 822,0739	87°31'27"	85,96
5	8 549,6998	5 823,2499	177°24'11"	25,96
6	8 521,3432	5 824,6509	177°10'17"	28,39
7	8 521,2500	5 823,9700	262°12'21"	0,69
			177°24'19"	31,92
1	8 489,3611	5 825,4152		

в) карта-схема границ охранной зоны ОЗФ 1-16:



г) площадь охранной зоны ОЗФ 1-16 – 7 349 кв. м.

2.1.17. Границы охранной зоны объектов культурного наследия федерального значения ОЗФ 1-17:

а) текстовое описание местоположения границ охранной зоны ОЗФ 1-17:

Внешняя граница охранной зоны проходит от точки пересечения условной линии, проходящей от юго-восточного угла 4-этажного здания по адресу: Московский тракт, 2г, стр. 18, по проезду в северо-восточном направлении, с условной линией, проходящей от юго-восточного угла хозяйственного корпуса (расположенного около ж/б моста через бывшую речку Медичку) вдоль южного фасада этого корпуса, по этой линии в юго-восточном направлении до указанного угла здания, далее по условной линии в восточном направлении до точки пересечения условной линии, проходящей вдоль выступающей части северного фасада здания по пр. Ленина, 63, с восточным краем тротуара вдоль нечетной стороны пр. Ленина, далее в южном направлении по краю тротуара до пересечения с условной линией, продолжающей направление южной границы территории объекта культурного наследия по пр. Ленина, 34а, далее в западном направлении по этой линии, затем по границе указанной территории в северном, западном и южном направлении до ее крайней юго-западной точки, далее в западном направлении на 30 м по условной линии, продолжающей направление южной границы территории объекта культурного наследия, затем в южном направлении до южного края тротуара, ведущего к старому анатомическому корпусу (пр. Ленина, 36/1), далее по краю тротуара в западном направлении до пересечения с условной линией, проходящей по западному краю проезда, расположенного западнее главного корпуса ТГУ (пр. Ленина, 36), далее по этой линии в северном направлении, затем в западном направлении по условной линии, продолжающей направление северного фасада южного крыла главного корпуса ТГУ, далее в северном направлении по условной линии, проходящей вдоль восточных фасадов здания по пр. Ленина, 36, корп. 9, и здания корпуса 3 СибГМУ до его северо-восточного угла, далее по условной линии в северо-восточном направлении до юго-восточного угла 4-этажного здания по адресу: Московский тракт, 2г, стр. 18, затем в том же направлении до исходной точки.

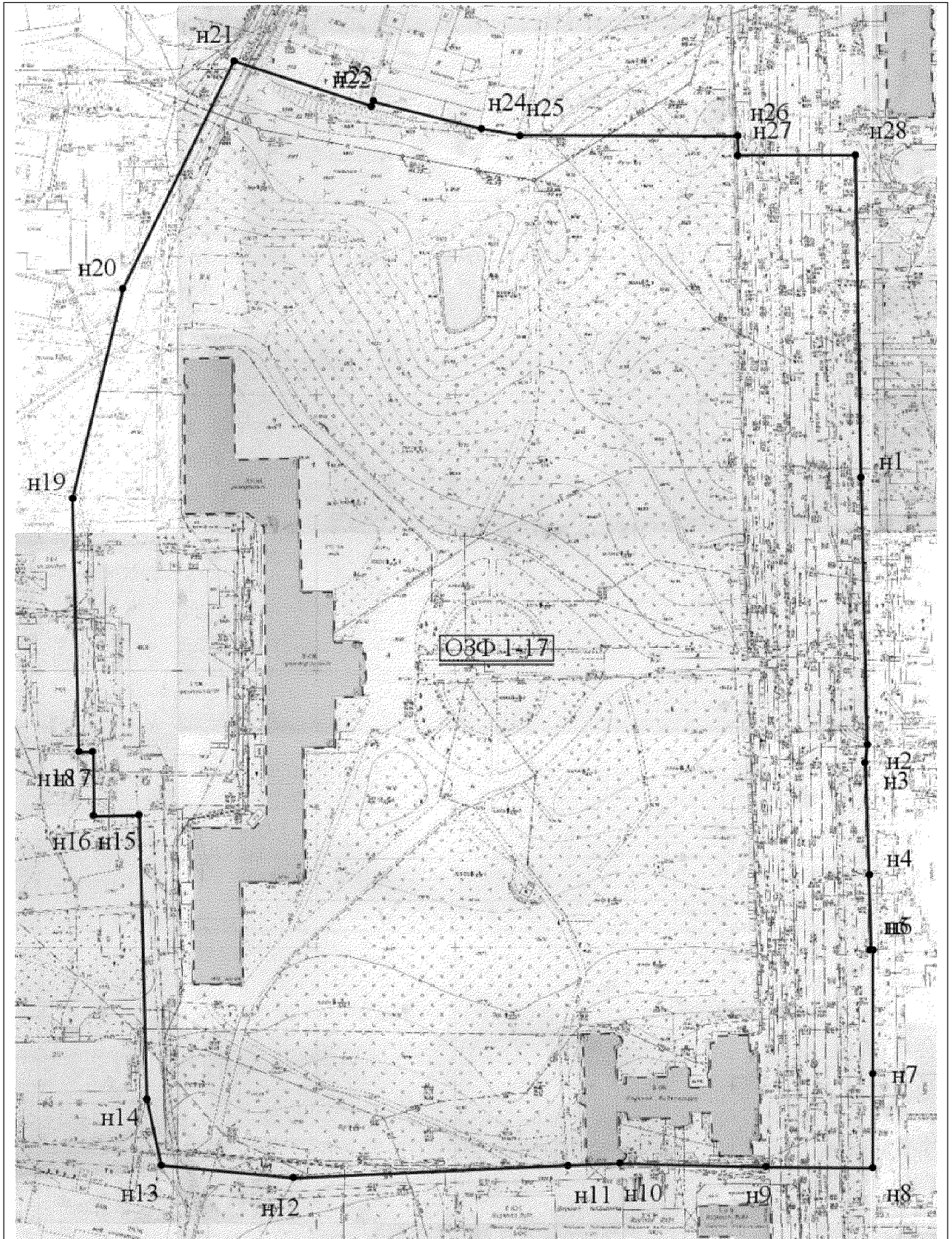
Внутренние границы охранной зоны проходят по границам территорий следующих объектов культурного наследия: «Главный корпус Томского университета, где в 1908 – 1909 гг. на юридическом факультете учился Куйбышев Валериан Владимирович», пр. Ленина, 36; «Могила Потанина Григория Николаевича (1863 – 1920), путешественника», пр. Ленина, 36;

б) перечень координат характерных точек границ охранной зоны ОЗФ 1-17:

Наименование межевого знака	Координаты		Дирекционный угол (град. мин. сек.)	Длина линии, м
	X	Y		
1	8 270,4182	5 745,7048		
			178°34'24"	96,50
2	8 173,9449	5 748,1074		
			187°26'38"	7,00
3	8 167,0000	5 747,2000		
			177°53'00"	40,35
4	8 126,6818	5 748,6901		
			179°04'12"	27,30
5	8 099,3861	5 749,1332		
			91°18'55"	0,87
6	8 099,3662	5 750,0000		
			180°00'00"	44,67
7	8 054,6972	5 750,0000		
			180°00'00"	34,06
8	8 020,6340	5 750,0000		
			270°20'17"	38,33
9	8 020,8601	5 711,6700		
			271°12'09"	52,92
10	8 021,9708	5 658,7616		

			268°17'46"	18,54
11	8 021,4195	5 640,2303		
			267°22'42"	99,31
12	8 016,8767	5 541,0229		
			275°24'19"	47,87
13	8 021,3856	5 493,3707		
			347°14'26"	24,43
14	8 045,2158	5 487,9743		
			358°36'32"	103,04
15	8 148,2210	5 485,4727		
			269°06'22"	16,44
16	8 147,9645	5 469,0349		
			359°03'02"	23,23
17	8 171,1900	5 468,6500		
			269°44'46"	5,01
18	8 171,1678	5 463,6423		
			358°35'47"	91,65
19	8 262,7909	5 461,3973		
			13°24'16"	78,16
20	8 338,8175	5 479,5155		
			25°57'08"	91,56
21	8 421,1426	5 519,5834		
			108°26'26"	52,23
22	8 404,6209	5 569,1323		
			15°52'37"	1,89
23	8 406,4358	5 569,6485		
			104°14'08"	40,39
24	8 396,5042	5 608,7960		
			99°11'25"	14,06
25	8 394,2586	5 622,6756		
			90°09'07"	78,57
26	8 394,0502	5 701,2446		
			178°11'41"	7,09
27	8 386,9592	5 701,4681		
			89°57'41"	42,22
28	8 386,9877	5 743,6837		
			179°00'24"	116,59
1	8 270,4182	5 745,7048		

в) карта-схема границ охранной зоны ОЗФ 1-17:



г) площадь охранной зоны ОЗФ 1-17 – 101 934 кв. м.

2.1.18. Границы охранной зоны объектов культурного наследия федерального значения ОЗФ 1-18:

а) текстовое описание местоположения границ охранной зоны ОЗФ 1-18:

Внешняя граница охранной зоны состоит из 2 фрагментов. Граница первого фрагмента проходит от точки пересечения условной линии, проходящей вдоль западного фасада здания по пр. Ленина, 30, стр. 3, с условной линией, проходящей параллельно южному фасаду здания по пр. Ленина, 32, на расстоянии 5 м, по этой линии в восточном направлении, затем по северному краю проезжей части пр. Кирова до пересечения с условной линией, проходящей вдоль линии застройки четной стороны ул. Советской, далее по этой линии в южном направлении, затем в западном направлении по условной линии, продолжающей направление южного фрагмента границы территории объекта культурного наследия по ул. Советская, 73, до крайней юго-восточной точки этой границы, далее вдоль границы территории указанного объекта культурного наследия в северном, затем в западном направлениях до пересечения с границей территории объекта культурного наследия по пр. Ленина, 43а, далее по этой границе в западном, затем в южном направлениях до пересечения с границей территории объекта культурного наследия по пр. Ленина, 43, далее вдоль этой границы в южном, затем в восточном направлениях до крайней юго-восточной точки этой границы, далее в южном направлении по условной линии, продолжающей направление восточной границы территории вышеуказанного объекта культурного наследия, до оси ул. Усова, далее в западном направлении по условной линии до северо-восточного угла здания по пр. Ленина, 28, затем вдоль его северного фасада до пересечения с условной линией, проходящей вдоль западного фасада исторической части здания по пр. Ленина, 30/2, далее по этой линии в северном направлении, затем в восточном направлении по условной линии, продолжающей направление южной границы территории объекта культурного наследия по пр. Ленина, 30, далее по этой границе в восточном, затем в северном и западном направлениях до пересечения с условной линией, проходящей вдоль западного фасада здания по пр. Ленина, 30, стр. 3, далее по этой линии в северном направлении до исходной точки.

Граница второго фрагмента проходит от юго-западной точки соприкосновения границ территорий объекта культурного наследия по пр. Ленина, 43а, и объекта культурного наследия по ул. Советская, 73, по границе последнего объекта в восточном, затем в южном направлении, затем в западном направлении по условной линии, продолжающей направление южной границы территории объекта культурного наследия по ул. Советская, 73, до пересечения с восточной границей территории объекта культурного наследия по пр. Ленина, 43а, далее по этой границе в северном направлении до исходной точки.

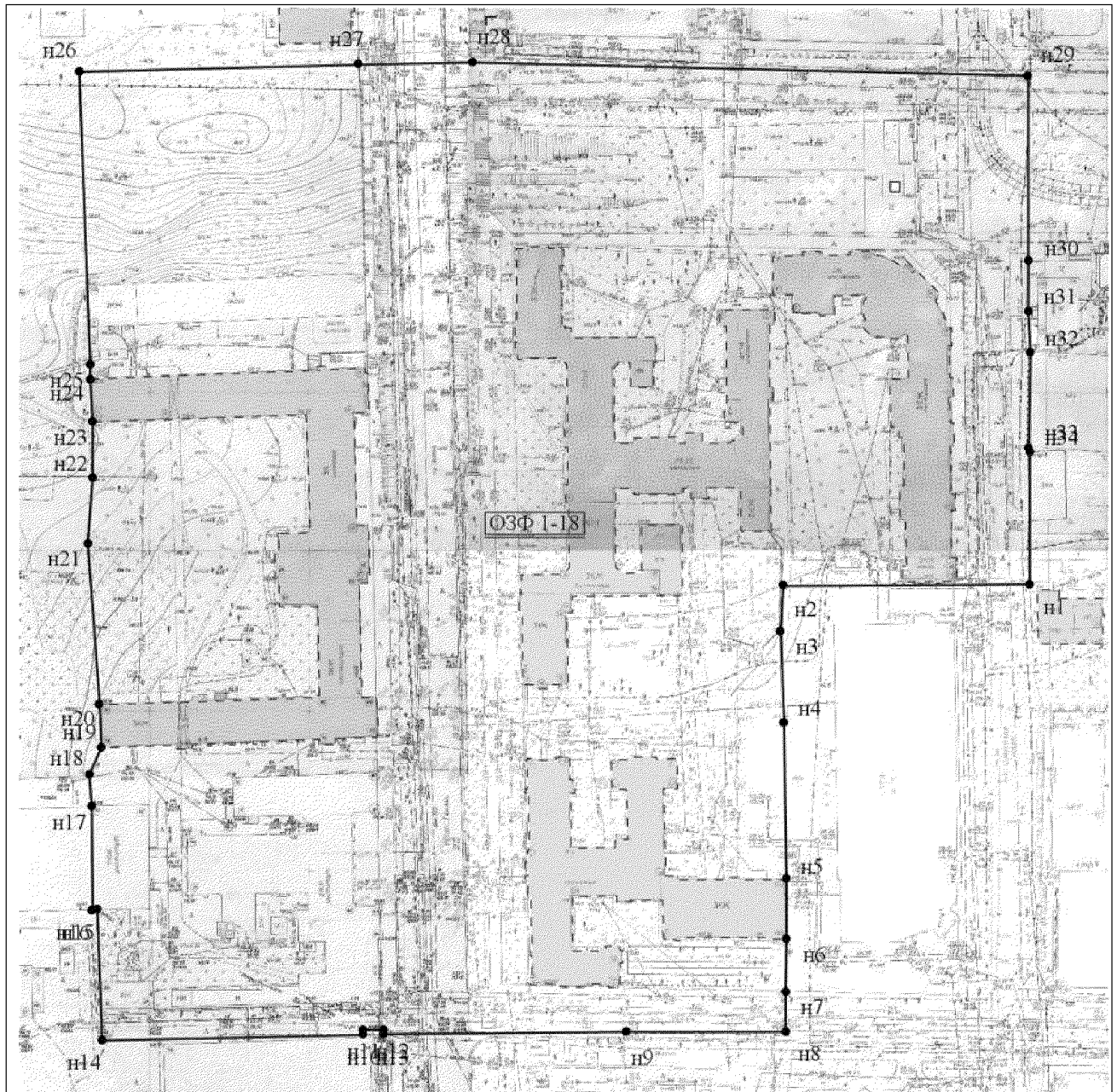
Внутренняя граница охранной зоны проходит по границе территории объекта культурного наследия «Бюст Михаила Антоновича Усова, учёного-геолога (1883 – 1939 гг.)», расположенного по адресу: пр. Кирова, сквер;

б) перечень координат характерных точек границ охранной зоны ОЗФ 1-18:

Наименование межевого знака	Координаты		Дирекционный угол (град. мин. сек.)	Длина линии, м
	X	Y		
1	7 739,9882	5 925,4434	269°39'09"	77,32
2	7 739,5191	5 848,1222	182°53'28"	14,22
3	7 725,3172	5 847,4050	177° 59'49"	28,71
4	7 696,6213	5 848,4086	179° 09'32"	49,15
5	7 647,4771	5 849,1302	179° 38'49"	18,61
6	7 628,8644	5 849,2449	180° 57'46"	16,66

7	7 612,2051	5 848,9649		
			180°11'07"	12,52
8	7 599,6876	5 848,9244		
			270° 05'57"	49,64
9	7 599,7734	5 799,2832		
			269° 21 '01"	76,16
10	7 598,9099	5 723,1305		
			359°35'11"	1,45
11	7 600,3641	5 723,1200		
			270° 26' 33"	6,31
12	7 600,4128	5 716,8142		
			181° 35'13"	1,60
13	7 598,8173	5 716,7700		
			268° 44' 46"	81,71
14	7 597,0294	5 635,0780		
			357° 39'17"	41,00
15	7 638,0000	5 633,4000		
			268° 16'38"	1,33
16	7 637,9600	5 632,0700		
			359° 20'44"	32,39
17	7 670,3500	5 631,7000		
			355° 42'08"	10,01
18	7 680,3300	5 630,9500		
			24° 42'56"	9,32
19	7 688,7932	5 634,8454		
			357°28'51"	13,48
20	7 702,2648	5 634,2527		
			355°49'29"	50,72
21	7 752,8500	5 630,5600		
			3° 54'35"	20,61
22	7 773,4080	5 631,9650		
			0° 24'56"	17,47
23	7 790,8745	5 632,0917		
			355°56'33"	13,44
24	7 804,2850	5 631,1404		
			0°09'07"	4,49
25	7 808,7750	5 631,1523		
			357° 52'45"	91,98
26	7 900,6920	5 627,7486		
			88° 33' 07"	87,52
27	7 902,9039	5 715,2433		
			88° 49'57"	35,69
28	7 903,6312	5 750,9280		
			91° 25'59"	174,01
29	7 899,2797	5 924,8815		
			179°50'01"	57,94
30	7 841,3383	5 925,0498		
			180°05'12"	15,74
31	7 825,6000	5 925,0260		
			177° 34'48"	12,86
32	7 812,7545	5 925,5689		
			180°52'03"	29,93
33	7 782,8244	5 925,1157		
			166°24'41"	1,37
34	7 781,4906	5 925,4381		
			179° 59'34"	41,50
1	7 739,9882	5 925,4434		

в) карта-схема границ охранной зоны ОЗФ 1-18:



г) площадь охранной зоны ОЗФ 1-18 – 78 132 кв. м.

2.1.19. Границы охранной зоны объектов культурного наследия федерального значения ОЗФ 3-19:

а) текстовое описание местоположения границ охранной зоны ОЗФ 3-19:

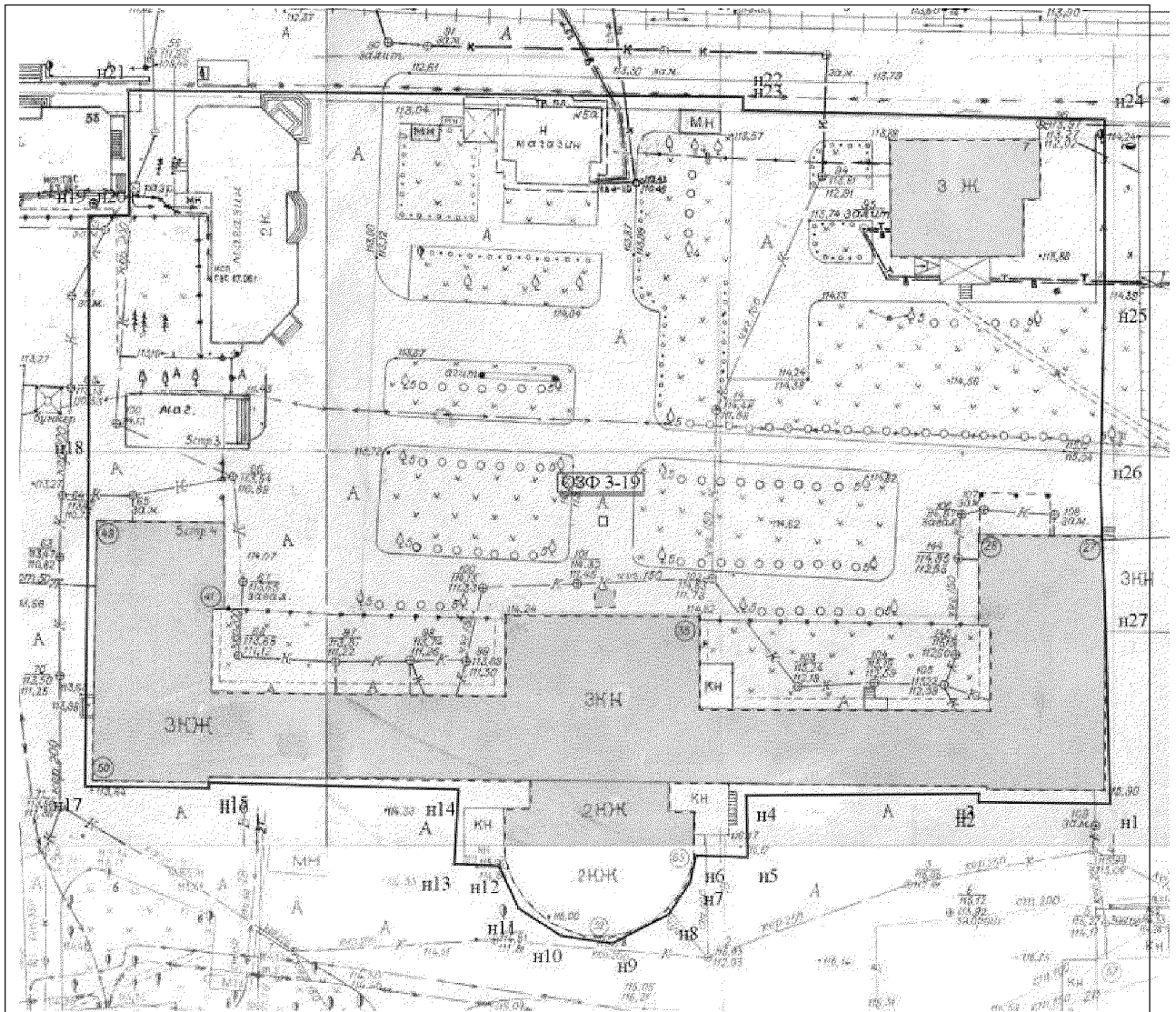
Граница охранной зоны проходит от северо-западной точки границы территории объекта культурного наследия по пр. Кирова, 5, в северном направлении по условной линии, продолжающей направление западной границы территории указанного объекта культурного наследия, далее в восточном направлении до линии застройки нечетной стороны пр. Кирова, затем по границе территории объекта культурного наследия по пр. Кирова, 7, в южном, затем восточном направлении, далее в южном направлении до крайней северо-восточной точки границы территории объекта культурного наследия по пр. Кирова, 5, затем по северному фрагменту указанной границы до исходной точки;

б) перечень координат характерных точек границ охранной зоны ОЗФ 3-19:

Наименование межевого знака	Координаты		Дирекционный угол (град. мин. сек.)	Длина линии, м
	X	Y		

1	7 755,4500	6 099,4500		
			270°47'22"	16,69
2	7 755,6800	6 082,7600		
			359°26'57"	1,04
3	7 756,7200	6 082,7500		
			269°27'25"	29,54
4	7 756,4400	6 053,2100		
			178°35'25"	7,72
5	7 748,7200	6 053,4000		
			271°18'36"	6,56
6	7 748,8700	6 046,8400		
			192°50'01"	3,47
7	7 745,4900	6 046,0700		
			213°45'16"	4,93
8	7 741,3900	6 043,3300		
			242°59'14"	8,01
9	7 737,7500	6 036,1900		
			278°37'34"	6,53
10	7 738,7300	6 029,7300		
			302°31'57"	6,45
11	7 742,2000	6 024,2900		
			335°24' 36"	5,84
12	7 747,5100	6 021,8600		
			272°59'49"	5,74
13	7 747,8100	6 016,1300		
			3°05'56"	9,43
14	7 757,2300	6 016,6400		
			271°34'24"	31,62
15	7 758,0982	5 985,0304		
			183°24'33"	0,68
16	7 757,4200	5 984,9900		
			270°48'12"	15,69
17	7 757,6400	5 969,3000		
			0°30'45"	41,36
18	7 799,0000	5 969,6700		
			0°10'50"	30,89
19	7 829,8945	5 969,7674		
			89°32'46"	5,05
20	7 829,9345	5 974,8178		
			359°45'28"	15,87
21	7 845,8055	5 974,7507		
			90°39'13"	78,08
22	7 844,9149	6 052,8278		
			180°36'32"	1,67
23	7 843,2400	6 052,8100		
			91°25'17"	45,95
24	7 842,1000	6 098,7500		
			179°59'58"	23,32
25	7 818,7809	6 098,7502		
			181°21'10"	22,84
26	7 795,9466	6 098,2110		
			177°55'19"	18,87
27	7 777,0848	6 098,8954		
			178°31'54"	21,64
1	7 755,4500	6 099,4500		

в) карта-схема границ охранной зоны ОЗФ 3-19:



г) площадь охранной зоны ОЗФ 3-19 – 11 729 кв. м.

2.1.20. Границы охранной зоны объектов культурного наследия федерального значения ОЗФ 1-20:

а) текстовое описание местоположения границ охранной зоны ОЗФ 1-20:

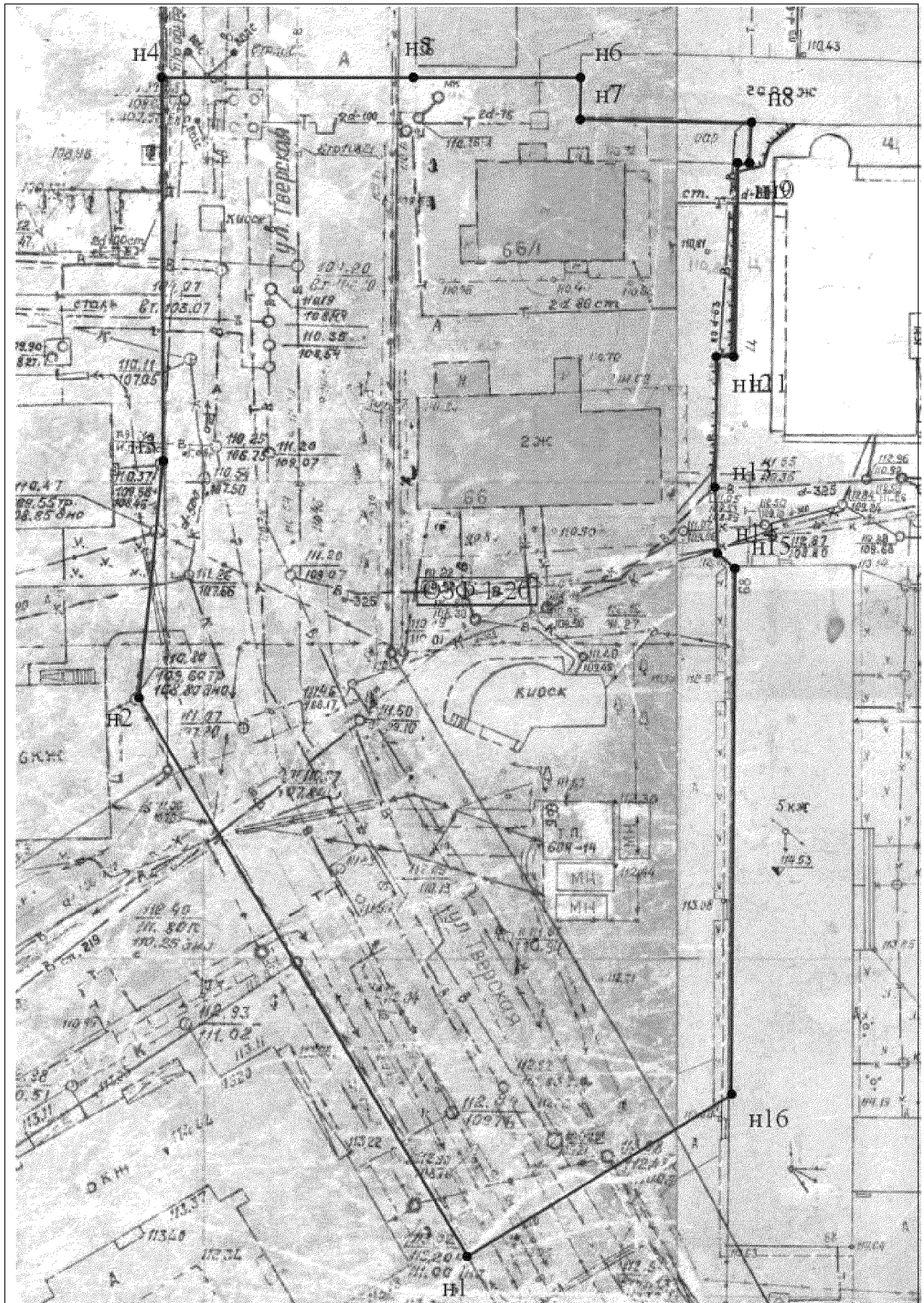
Внешняя граница проходит от западной точки пересечения условных линий северной границы, проходящей параллельно южному фасаду (торцу) здания по ул. Тверская, 64, и западной границы, проходящей вдоль линии застройки нечетной стороны ул. Тверской, по условной линии 60 м в восточном направлении, вдоль южного фасада (торца) здания по ул. Тверская, 64, до пересечения с условной линией, далее на юг 24 м до границы территории объекта культурного наследия (ул. Тверская, 66), далее на запад, юг и восток по границе территории объекта культурного наследия до пересечения с условной линией, далее 4 м на юго-восток до северо-западного угла здания по ул. Тверская, 68, затем на юг 53 м вдоль западного фасада здания по ул. Тверская, 68, далее на юго-запад 32 м до пересечения с условной линией, затем на северо-запад 68 м вдоль пешеходного тротуара нечетной стороны ул. Тверской, далее на север 65 м вдоль линии застройки ул. Тверской (нечетной стороны) до исходной точки;

б) перечень координат характерных точек границ охранной зоны ОЗФ 1-20:

Наименование межевого знака	Координаты		Дирекционный угол (град. мин. сек.)	Длина линии, м
	X	Y		
1	8 768,8658	6 977,7695		

			329°26'41"	67,92
2	8 827,3525	6 943,2421		
			5°53'10"	24,96
3	8 852,1855	6 945,8022		
			359° 46'54"	40,30
4	8 892,4808	6 945,6487		
			90°00'00"	26,41
5	8 892,4808	6 972,0555		
			90°00'00"	17,67
6	8 892,4808	6 989,7210		
			180°55'48"	4,37
7	8 888,1068	6 989,6500		
			91°14'34"	18,01
8	8 887,7161	7 007,6582		
			182°42'09"	4,29
9	8 883,4302	7 007,4559		
			269°26'25"	1,22
10	8 883,4183	7 006,2375		
			180°57'51"	20,26
11	8 863,1630	7 005,8966		
			274°12'11"	1,85
12	8 863,2984	7 004,0541		
			180°51'39"	13,84
13	8 849,4606	7 003,8462		
			177°54'42"	6,97
14	8 842,5000	7 004,1000		
			128°07'20"	2,33
15	8 841,0594	7 005,9358		
			180°23'48"	55,27
16	8 785,7952	7 005,5533		
			238°38'42"	32,54
1	8 768,8658	6 977,7695		

в) карта-схема границ охранной зоны ОЗФ 1-20:



г) площадь охранной зоны ОЗФ 1-20 – 6 249 кв. м.

2.1.21. Границы охранной зоны объектов культурного наследия федерального значения ОЗФ 3-21:

а) текстовое описание местоположения границ охранной зоны ОЗФ 3-21:

Внешняя граница проходит от западной точки здания пер. Нечевский, 16, по условной линии в восточном направлении вдоль линии застройки пер. Нечевского (четной стороны) 56 м до линии застройки ул. Красноармейской (четной стороны), далее по линии застройки ул. Красноармейская (четной стороны) на юг 68 м до здания ул. Красноармейская, 62, далее на восток 39 м вдоль параллельно северному фасаду зданий ул. Красноармейская, 62, 62/1, далее на юг 117 м до территории объекта культурного наследия (ул. Красноармейская, 68), далее по границе объекта культурного наследия на запад 42 м, на юг 18 м, на восток 25 м до пересечения с условной линией, далее параллельно ул. Красноармейской 102 м на юг, на расстоянии 30 м от линии застройки (четной стороны улицы) вглубь квартала, далее 30 м на запад до линии застройки ул. Красноармейской (четной стороны), далее по линии застройки на юг 46 м, до здания ул. Красноармейская, 78, затем на запад 23 м до границы территории объектов культурного наследия (ул. Красноармейская, 65, 67/1, 65/1, ул. Герцена, 23), далее по границе объектов культурного наследия на север 75 м, на запад 45 м до пересечения с условной линией, далее на север 23 м до здания ул. Герцена, 28, далее по линии застройки ул. Герцена (четной стороны) на восток 44 м, до линии застройки ул. Красноармейской (нечетной стороны), далее по линии застройки ул. Красноармейской на север 147 м, затем 30 м на запад до здания ул. Красноармейская, 51/1, далее вдоль восточного фасада здания ул. Красноармейская, 51/1, на север 104 м до исходной точки.

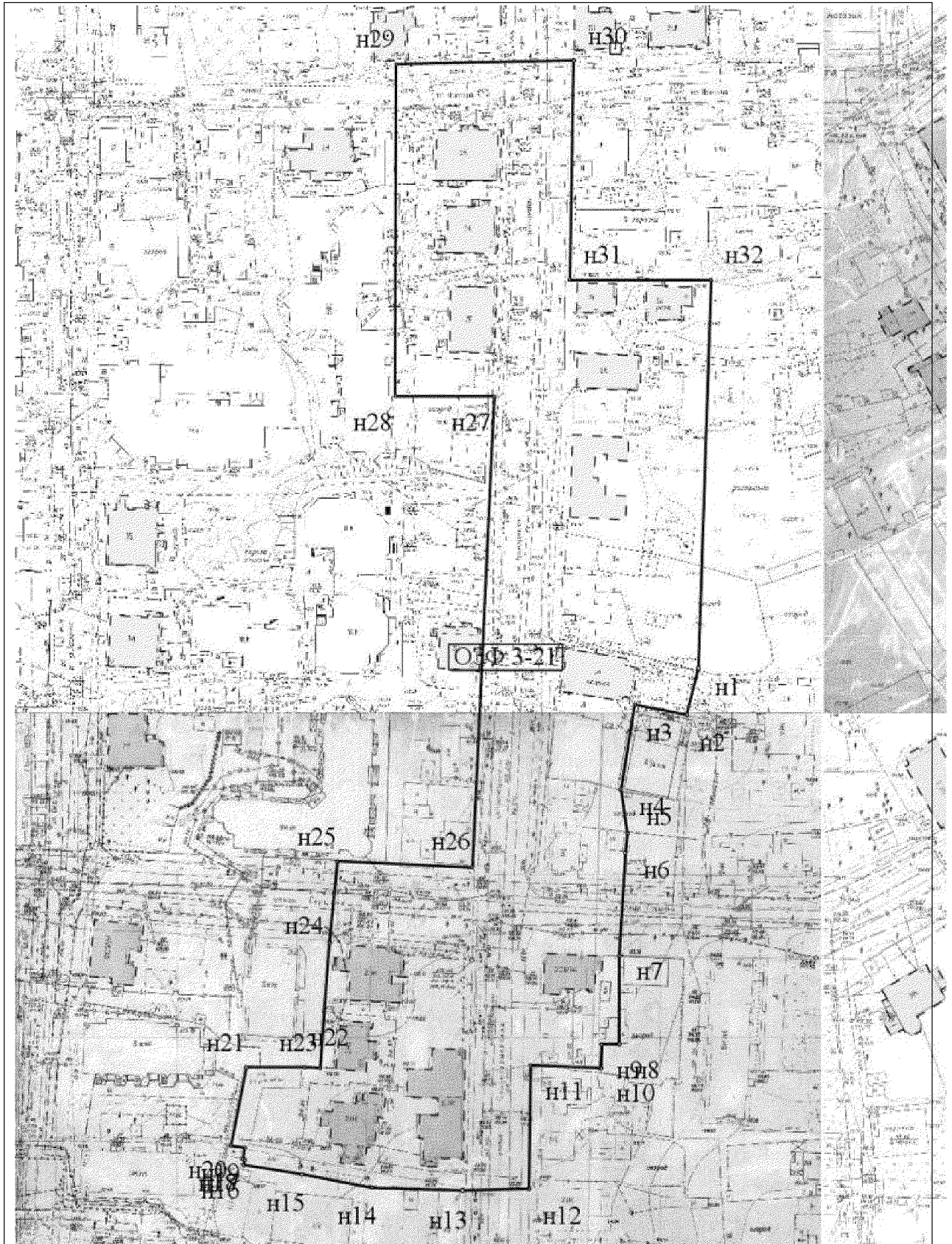
Внутренняя граница проходит по границе территорий выявленных объектов культурного наследия по ул. Красноармейская, 53, 64а;

б) перечень координат характерных точек границ охранной зоны ОЗФ 3-21:

Наименование межевого знака	Координаты		Дирекционный угол (град. мин. сек.)	Длина линии, м
	X	Y		
1	8 514,5200	6 711,0300	194°04'59"	14,88
2	8 500,0901	6 707,4100	280°43'11"	16,35
3	8 503,1315	6 691,3442	189°39'59"	26,52
4	8 476,9844	6 686,8906	170°46'06"	13,73
5	8 463,4331	6 689,0931	186°58'55"	6,10
6	8 457,3824	6 688,3521	183°21'18"	31,86
7	8 425,5781	6 686,4876	180°03'35"	27,30
8	8 398,2768	6 686,4592	269°28'10"	5,54
9	8 398,2255	6 680,9204	180°39'28"	77,39
10	8 390,8386	6 680,8356	272°10'28"	21,98
11	8 391,6725	6 658,8739	180 35'56"	38,17
12	8 353,5061	6 658,4750	268°36'04"	20,73
13	8 353,0000	6 637,7500	272°01'38"	28,27
14	8 354,0000	6 609,5000	280°32'21"	21,87
15	8 358,0000	6 588,0000	278°54'44"	18,43
16	8 360,8552	6 569,7926		

			11°51'31"	1,75
17	8 362,5725	6 570,1532		
			279°12'59"	0,64
18	8 362,6756	6 569,5178		
			10°46'21"	3,58
19	8 366,1960	6 570,1876		
			280°28'31"	4,47
20	8 367,0080	6 565,7959		
			11°31'34"	24,60
21	8 391,1167	6 570,7123		
			89°53'39"	18,01
22	8 391,1500	6 588,7200		
			94°21'52"	4,87
23	8 390,7795	6 593,5746		
			4°27'22"	38,94
24	8 429,6000	6 596,6000		
			5°24'00"	25,25
25	8 454,7343	6 598,9759		
			92°28'11"	41,81
26	8 452,9329	6 640,7427		
			2°41'20"	145,68
27	8 598,4495	6 647,5769		
			270°20'44"	30,70
28	8 598,6347	6 616,8769		
			0°11'07"	102,52
29	8 701,1559	6 617,2085		
			88° 47'14"	55,19
30	8 702,3239	6 672,3834		
			181°04'52"	67,84
31	8 634,4967	6 671,1035		
			90°01'12"	43,75
32	8 634,4814	6 714,8568		
			181°49'38"	120,02
1	8 514,5200	6 711,0300		

в) карта-схема границ охранной зоны ОЗФ 3-21:



г) площадь охранной зоны ОЗФ 3-21 – 24 740 кв. м.

2.1.22. Границы охранной зоны объектов культурного наследия федерального значения ОЗФ 3-22:

а) текстовое описание местоположения границ охранной зоны ОЗФ 3-22:

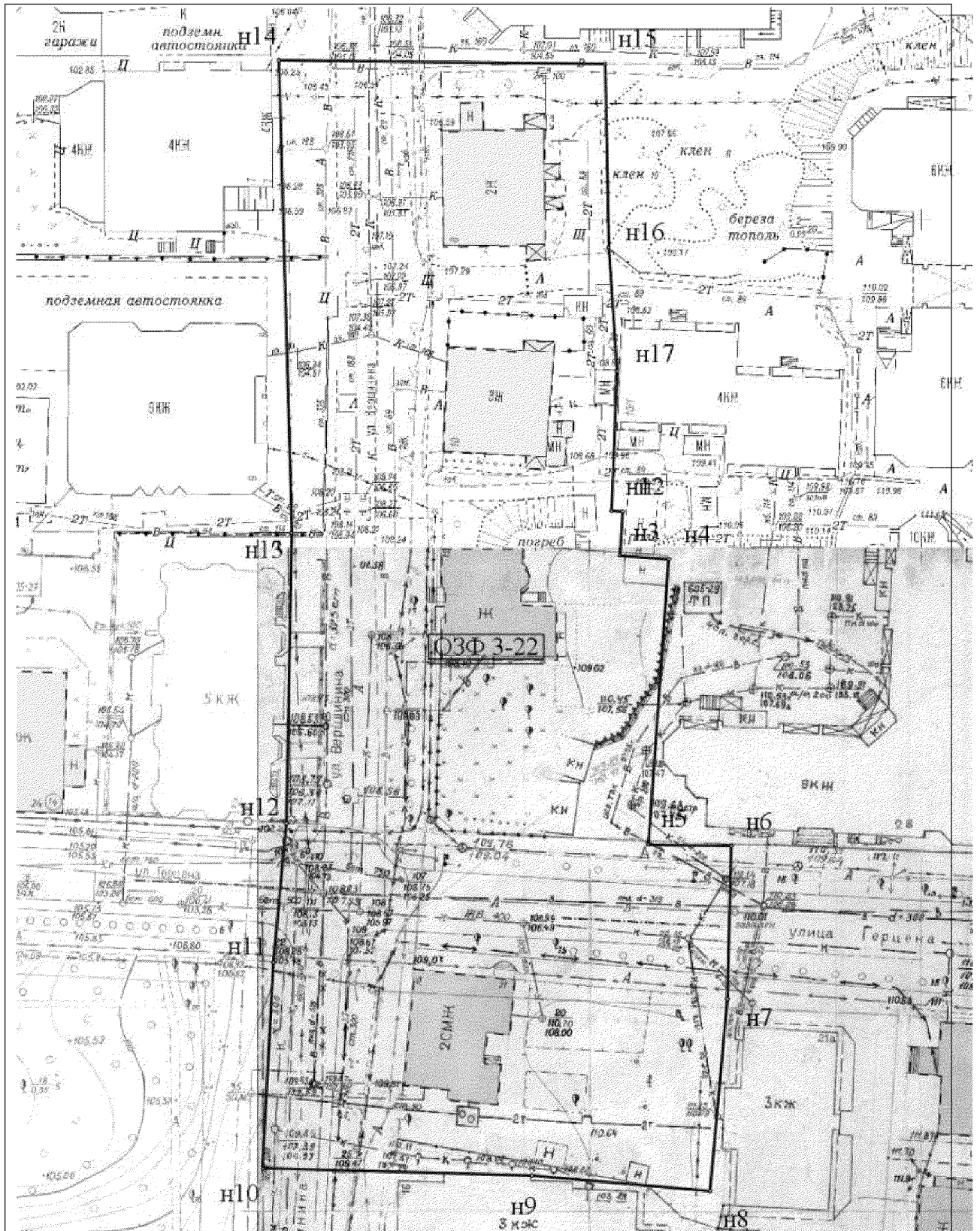
Внешняя граница проходит от западной точки, совпадающей с крайним восточным углом северного фасада здания ул. Вершинина, 7, по условной линии в восточном направлении перпендикулярно ул. Вершинина 50 м, далее на расстоянии 30 м от линии застройки ул. Вершинина (четной стороны) вглубь квартала в южном направлении параллельно ул. Вершинина 68 м до пересечения с границей территории объекта культурного наследия (ул. Вершинина, 12), далее по границе объекта культурного наследия на запад 31 м, на юг 51 м, на восток 21 м до пересечения с условной линией, далее по линии застройки ул. Герцена (четной стороны) на восток 27 м, затем перпендикулярно ул. Герцена, параллельно западному фасаду здания ул. Герцена, 21а, на юг 51 м, далее на запад 68 м вдоль северного фасада здания ул. Вершинина, 16, затем вдоль ул. Вершинина на север 170 м до исходной точки.

Внутренняя граница проходит по границе территории объекта культурного наследия по ул. Вершинина, 14;

б) перечень координат характерных точек границ охранной зоны ОЗФ 3-22:

Наименование межевого знака	Координаты		Дирекционный угол (град. мин. сек.)	Длина линии, м
	X	Y		
1	8 506,0817	6 553,1352		
			91°57'25"	1,72
2	8 506,0229	6 554,8560		
			183°35'43"	6,66
3	8 499,3751	6 554,4383		
			94°04'50"	7,38
4	8 498,8499	6 561,8001		
			184°06'06"	43,34
5	8 455,6200	6 558,7000		
			90°47'23"	12,53
6	8 455,4473	6 571,2275		
			181°23'41"	23,20
7	8 432,2523	6 570,6628		
			185°06' 36"	29,15
8	8 403,2187	6 568,0665		
			275°00'28"	26,99
9	8 405,5746	6 541,1800		
			271°30'53"	40,60
10	8 406,6478	6 500,5946		
			2°59'54"	31,20
11	8 437,8080	6 502,2268		
			5°14'57"	21,13
12	8 458,8500	6 504,1600		
			1°01'01"	43,95
13	8 502,7900	6 504,9400		
			358°27'11"	71,53
14	8 574,2931	6 503,0089		
			90°37'28"	49,17
15	8 573,7573	6 552,1748		
			178°47'32"	27,81
16	8 545,9558	6 552,7609		
			176°14'58"	18,68
17	8 527,3135	6 553,9830		
			182°17'12"	21,25
1	8 506,0817	6 553,1352		

в) карта-схема границ охранной зоны ОЗФ 3-22:



г) площадь охранной зоны ОЗФ 3-22 – 9 532 кв. м.

2.1.23. Границы охранной зоны объектов культурного наследия федерального значения ОЗФ 3-23:

а) текстовое описание местоположения границ охранной зоны ОЗФ 3-23:

Внешняя граница проходит от западной точки, совпадающей с крайним восточным углом северной границы территории объекта культурного наследия

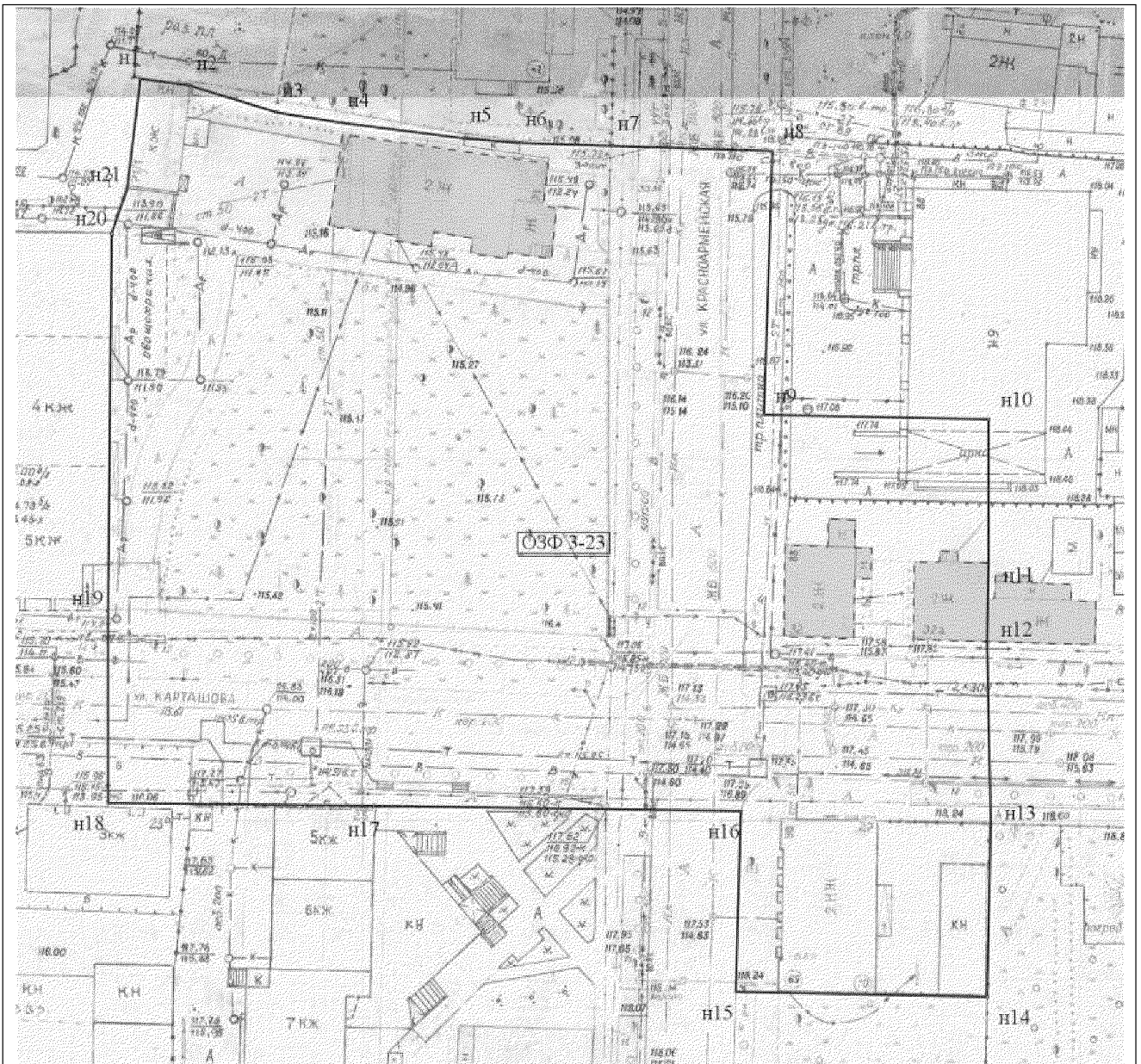
(ул. Красноармейская, 71), по условной линии в восточном направлении 25 м, затем 35 м на юг, по линии застройки ул. Красноармейской (четной стороне), далее 30 м на восток, затем 81 м на юг параллельно линии застройки, затем 35 м на запад вдоль южного фасада здания ул. Красноармейская, 90, затем 27 м на север вдоль ул. Красноармейская, затем 85 м на запад по линии застройки ул. Карташова (нечетной стороне), далее параллельно ул. Красноармейской 100 м на север, затем 22 м на юго-восток до границы территории объекта культурного наследия (ул. Красноармейская, 71), далее по границе объекта культурного наследия на юг, на восток, затем на север до исходной точки.

Внутренняя граница проходит по границе территории объекта культурного наследия по ул. Красноармейская, 88;

б) перечень координат характерных точек границ охранной зоны ОЗФ 3-23:

Наименование межевого знака	Координаты		Дирекционный угол (град. мин. сек.)	Длина линии, м
	X	Y		
1	8 252,7158	6 568,9376		
			97°16'15"	6,94
2	8 251,8369	6 575,8262		
			107°03'46"	12,73
3	8 248,1003	6 588,0004		
			98°52'51"	9,20
4	8 246,6800	6 597,0900		
			97°14'24"	17,30
5	8 244,5000	6 614,2500		
			94°25'37"	7,77
6	8 243,9000	6 622,0000		
			91°46'34"	12,91
7	8 243,5000	6 634,9000		
			92°05'18"	22,20
8	8 242,6909	6 657,0896		
			181°50'25"	36,40
9	8 206,3060	6 655,9206		
			91°10'15"	31,33
10	8 205,6657	6 687,2472		
			180°05'10"	19,85
11	8 185,8142	6 687,2174		
			181°06'15"	10,87
12	8 174,9436	6 687,0079		
			178°49'11"	25,35
13	8 149,6000	6 687,5300		
			181°08'49"	23,83
14	8 125,7760	6 687,0530		
			271°12'14"	35,03
15	8 126,5120	6 652,0294		
			1°41'53"	24,93
16	8 151,4353	6 652,7683		
			270°52'51"	51,24
17	8 152,2230	6 601,5298		
			270°33'24"	37,08
18	8 152,5832	6 564,4501		
			359°54'03"	26,55
19	8 179,1377	6 564,4041		
			0°35'40"	52,19
20	8 231,3278	6 564,9456		
			19°16'09"	6,42
21	8 237,3863	6 567,0636		
			6°58'11"	15,44
1	8 252,7158	6 568,9376		

в) карта-схема границ охранной зоны ОЗФ 3-23:



г) площадь охранной зоны ОЗФ 3-23 – 11 154 кв. м.

2.1.24. Границы охранной зоны объектов культурного наследия федерального значения ОЗФ 3-24:

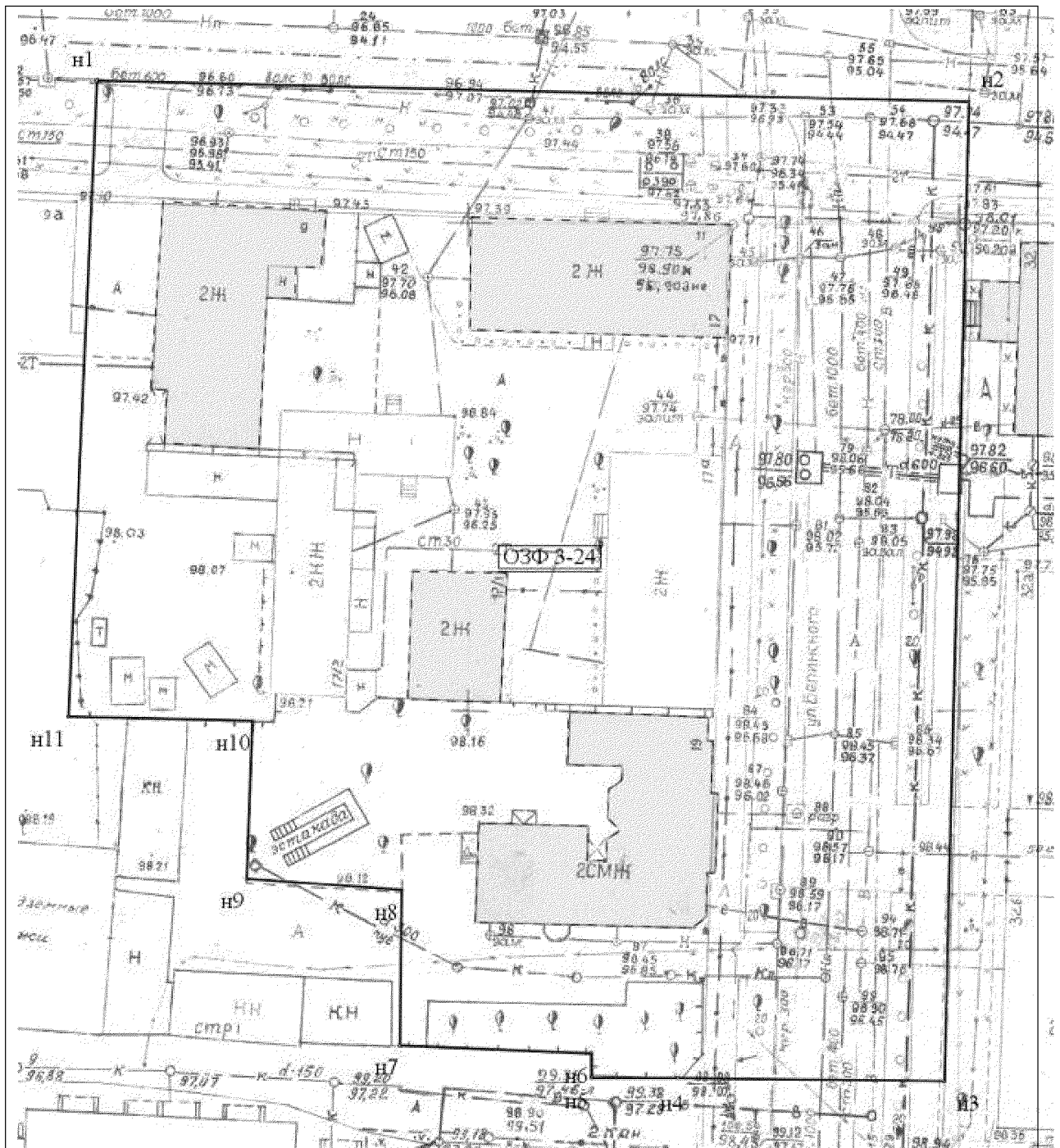
а) текстовое описание местоположения границ охранной зоны ОЗФ 3-24:

Внешняя граница проходит от западной точки пересечения условных линий, проходящих по северной границе зоны вдоль ул. Герцена (по краю дорожного полотна) и западной границе, проходящей перпендикулярно ул. Герцена, вдоль восточного фасада здания ул. Герцена, 9а, по условной линии в восточном направлении вдоль ул. Герцена 93 м, далее на юг 100 м вдоль линии застройки ул. Белинского (четной стороны), далее перпендикулярно ул. Белинского 29 м на запад до границы территории объекта культурного наследия (ул. Белинского, 19), далее по границе территории объекта культурного наследия на север, затем на запад, до пересечения с условной линией, далее 15 м на запад, затем 67 м на север вдоль восточного фасада здания ул. Герцена, 9а, до исходной точки;

б) перечень координат характерных точек границ охранной зоны ОЗФ 3-24:

Наименование межевого знака	Координаты		Дирекционный угол (град. мин. сек.)	Длина линии, м
	X	Y		
1	8 464,6058	6 112,2378		
			91°24'03"	88,77
2	8 462,4357	6 200,9848		
			181°24'36"	100,32
3	8 362,1466	6 198,5163		
			270°46'04"	27,12
4	8 362,5100	6 171,4000		
			270°00'00"	8,80
5	8 362,5100	6 162,6000		
			360°00'00"	2,50
6	8 365,0100	6 162,6000		
			272°19'12"	19,52
7	8 365,8000	6 143,1000		
			0°43'14"	15,90
8	8 381,7000	6 143,3000		
			274°20'36"	15,85
9	8 382,9000	6 127,5000		
			2°14'22"	16,14
10	8 399,0277	6 128,1307		
			271°24'20"	18,80
11	8 399,4890	6 109,3314		
			2°33'20"	65,18
1	8 464,6058	6 112,2378		

в) карта-схема границ охранной зоны ОЗФ 3-24:



г) площадь охранной зоны ОЗФ 3-24 – 8 009 кв. м.

2.1.25. Границы охранной зоны объектов культурного наследия федерального значения ОЗФ 1-25:

а) текстовое описание местоположения границ охранной зоны ОЗФ 1-25:

Граница охранной зоны проходит от крайней северо-восточной точки границы территории объекта культурного наследия по ул. Мусы Джалиля, 28, по условной линии в восточном направлении до пересечения с условной линией, совпадающей с линией застройки четной стороны ул. Максима Горького, затем в западном направлении по условной линии, проходящей вдоль северного фасада двухэтажного капитального здания по ул. Максима Горького, 39/1, до пересечения с условной линией, проходящей вдоль западного фасада двухэтажного объема объекта культурного наследия по ул. Максима Горького, 35, далее по этой линии в северном направлении до вышеуказанной точки, совпадающей с крайней точкой границы территории

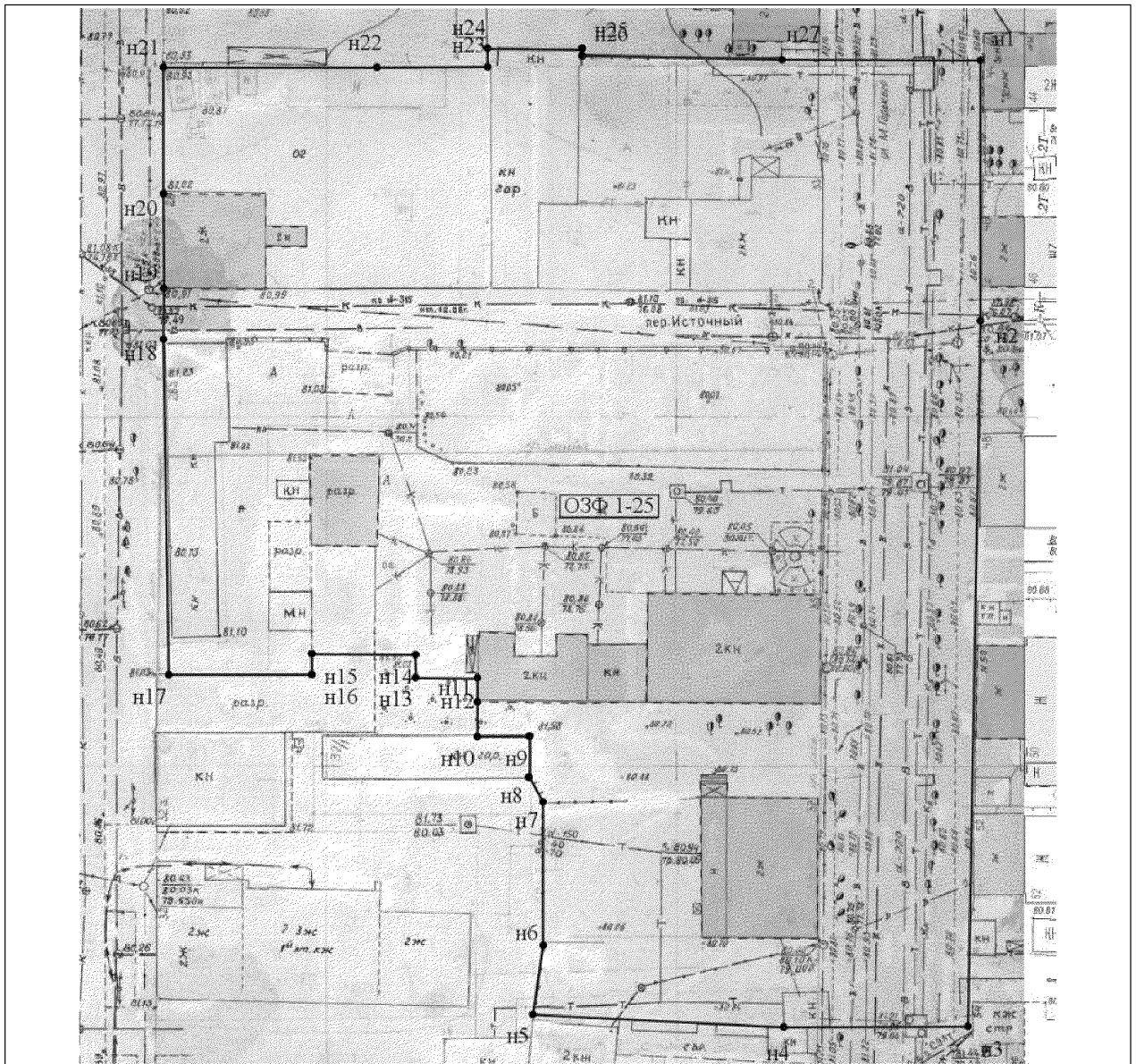
упомянутого объекта культурного наследия, далее по этой границе в восточном, северном, западном и южном направлениях до крайней юго-западной точки, затем по условной линии в западном направлении до пересечения с условной линией, проходящей по линии застройки четной стороны ул. Мусы Джалиля, далее по этой линии в северном направлении до крайней юго-западной точки границы территории объекта культурного наследия «Дом жилой» по ул. Мусы Джалиля, 28, затем по этой границе в восточном и северном направлениях до исходной точки;

б) перечень координат характерных точек границ охранной зоны ОЗФ 1-25:

Наименование межевого знака	Координаты		Дирекционный угол (град. мин. сек.)	Длина линии, м
	X	Y		
1	9 001,0681	5 243,5414		
			180°08'34"	37,31
2	8 963,7623	5 243,4484		
			181°02'01"	100,82
3	8 862,9575	5 241,6297		
			269°41'05"	26,21
4	8 862,8132	5 215,4169		
			272°54' 25"	35,98
5	8 864,6379	5 179,4846		
			8°44'08"	9,98
6	8 874,5000	5 181,0000		
			360°00'00"	20,50
7	8 895,0000	5 181,0000		
			330°15'18"	4,03
8	8 898,5000	5 179,0000		
			360°00'00"	5,90
9	8 904,4000	5 179,0000		
			270°00'00"	7,44
10	8 904,4000	5 171,5600		
			359°44'41"	4,94
11	8 909,3361	5 171,5380		
			0°50'33"	3,35
12	8 912,6816	5 171,5872		
			270°54'01"	8,74
13	8 912,8189	5 162,8486		
			358°20'17"	3,30
14	8 916,1205	5 162,7528		
			270°09'43"	14,86
15	8 916,1625	5 147,8974		
			179°58'57"	2,95
16	8 913,2161	5 147,8983		
			270°00'00"	20,38
17	8 913,2161	5 127,5187		
			358°58'28"	47,97
18	8 961,1800	5 126,6600		
			0°55'52"	7,27
19	8 968,4532	5 126,7782		
			359°45'26"	13,54
20	8 981,9964	5 126,7208		
			359°47'40"	18,00
21	9 000,0000	5 126,6562		
			90°00'00"	30,53
22	9 000,0000	5 157,1860		
			89°28'57"	15,84
23	9 000,1430	5 173,0210		
			359°09'46"	2,60
24	9 002,7430	5 172,9830		
			91°09'20"	13,55
25	9 002,4698	5 186,5270		
			181°58'18"	0,79

26	9 001,6797	5 186,4998	91°03'32"	28,63
27	9 001,1506	5 215,1248	90°09'59"	28,42
1	9 001,0681	5 243,5414		

в) карта-схема границ охранной зоны ОЗФ 1-25:



г) площадь охранной зоны ОЗФ 1-25 – 13 313 кв. м.

2.1.26. Границы охранной зоны объектов культурного наследия федерального значения ОЗФ 1-26:

а) текстовое описание местоположения границ охранной зоны ОЗФ 1-26:

Граница охранной зоны проходит от точки пересечения условной линии, проходящей вдоль восточного фасада жилого дома по пер. Источный, 5, с условной линией, проходящей по оси пер. Источного, по указанной линии в восточном направлении, затем в южном направлении по условной линии, проходящей по восточной границе участка здания по ул. Татарская, 44, до границы территории объекта культурного наследия (ул. Татарская, 46), далее по этой границе в западном, затем в южном и восточном направлениях до крайней юго-восточной точки границы данного объекта культурного наследия, далее в юго-западном направлении по условной линии, проходящей параллельно восточному фасаду жилого дома по ул. Татарская, 50, до южной границы участка этого дома, далее по этой границе в северо-западном направлении, затем

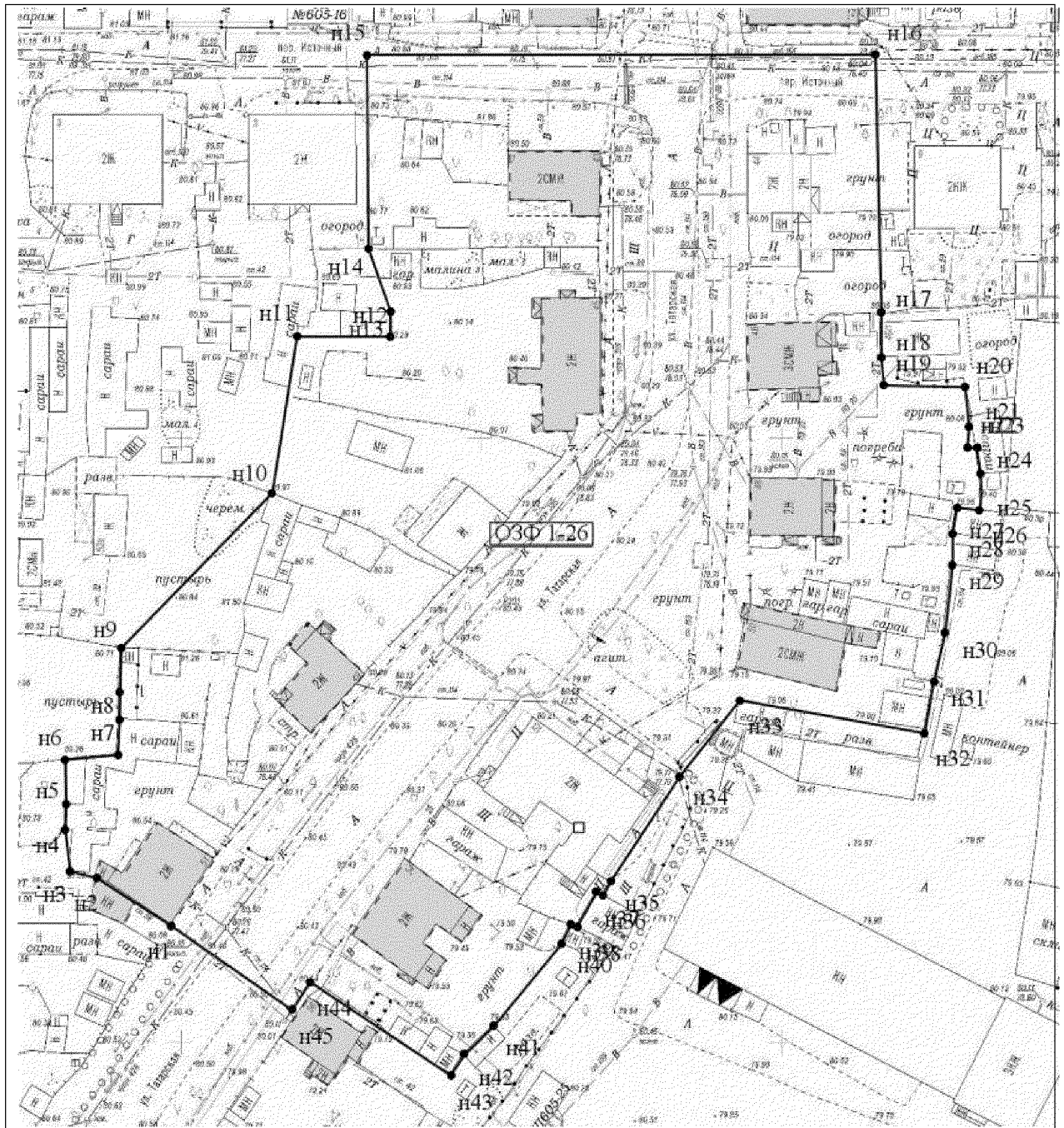
в юго-западном направлении по юго-восточным границам участков зданий по ул. Татарская, 52, 54, затем в северо-западном направлении по юго-западной границе участка дома по ул. Татарская, 54, далее в юго-западном направлении по линии застройки четной стороны улицы до пересечения с условной линией, проходящей вдоль юго-западной границы участка здания по ул. Татарская, 51, далее в северо-западном направлении по этой линии, затем в северном направлении по границе указанного дома до пересечения с условной линией, проходящей на расстоянии 30 м от линии застройки нечетной стороны ул. Татарской, далее по этой линии в северо-восточном направлении, затем по западной границе участка здания по ул. Татарская, 47, в северном направлении, далее в восточном направлении по границе участка указанного дома до пересечения с условной линией, проходящей вдоль восточного фасада жилого дома по пер. Источный, 5, далее по этой линии в северном направлении до исходной точки;

б) перечень координат характерных точек границ охранной зоны ОЗФ 1-26:

Наименование межевого знака	Координаты		Дирекционный угол (град. мин. сек.)	Длина линии, м
	X	Y		
1	8 819,4348	5 298,1744		
			302°16'09"	14,75
2	8 827,3109	5 285,7008		
			283°17'57"	4,51
3	8 828,3491	5 281,3086		
			353°24'12"	6,92
4	8 835,2253	5 280,5134		
			2°38'03"	4,23
5	8 839,4506	5 280,7078		
			358° 11' 36"	7,39
6	8 846,8404	5 280,4747		
			84°35'33"	8,84
7	8 847,6734	5 289,2747		
			2°50'03"	5,89
8	8 853,5513	5 289,5657		
			1°02'24"	11,76
9	8 865,3071	5 289,7791		
			44°25'26"	36,00
10	8 891,0165	5 314,9767		
			9°12'42"	26,27
11	8 916,9515	5 319,1827		
			90°13'00"	15,48
12	8 916,8930	5 334,6591		
			359°53'00"	4,08
13	8 920,9705	5 334,6508		
			340°46' 33"	11,09
14	8 931,4400	5 331,0000		
			359°33' 07"	32,11
15	8 963,5492	5 330,7489		
			89°58' 32"	84,68
16	8 963,5852	5 415,4296		
			178°43'39"	42,65
17	8 920,9425	5 416,3769		
			179°44' 48"	7,46
18	8 913,4813	5 416,4099		
			175° 24'41"	4,63
19	8 908,8700	5 416,7800		
			91° 18'52"	13,51
20	8 908,5600	5 430,2900		
			173°51'36"	6,64
21	8 901,9600	5 431,0000		
			183° 10'14"	3,44
22	8 898,5300	5 430,8100		
			91°59'48"	1,47

23	8 898,4789	5 432,2758		
			171°16'09"	4,41
24	8 894,1161	5 432,9458		
			178°00'08"	2,86
25	8 891,2608	5 433,0454		
			184°51'51"	3,13
26	8 888,1398	5 432,7798		
			278°01'20"	3,77
27	8 888,6664	5 429,0433		
			190° 01'17"	4,45
28	8 884,2864	5 428,2693		
			180°05'10"	5,18
29	8 879,1020	5 428,2615		
			185°55'25"	11,26
30	8 867,9063	5 427,0999		
			192°58'29"	8,38
31	8 859,7393	5 425,2182		
			190°36'13"	8,64
32	8 851,2425	5 423,6275		
			280°04'41"	31,18
33	8 856,6991	5 392,9266		
			218°45'09"	16,15
34	8 844,1006	5 382,8143		
			213°19'31"	20,79
35	8 826,7298	5 371,3928		
			209°40'21"	2,64
36	8 824,4367	5 370,0863		
			298° 31'25"	1,19
37	8 825,0053	5 369,0401		
			209° 45'22"	6,70
38	8 819,1899	5 365,7155		
			288°26'06"	1,07
39	8 819,5267	5 364,7051		
			205°22'58"	3,45
40	8 816,4114	5 363,2270		
			219°50'48"	17,62
41	8 802,8820	5 351,9360		
			225°45' 30"	6,89
42	8 798,0771	5 347,0022		
			213°03'40"	4,14
43	8 794,6051	5 344,7422		
			303°22'22"	28,02
44	8 810,0200	5 321,3400		
			213°06'57"	5,47
45	8 805,4372	5 318,3507		
			304°45'06"	24,56
1	8 819,4348	5 298,1744		

в) карта-схема границ охранной зоны ОЗФ 1-26:



г) площадь охранной зоны ОЗФ 1-26 – 15 596 кв. м.

2.2. Границы охранных зон объектов культурного наследия регионального значения (ОЗР 2-1, ОЗР 2-2, ОЗР 2-3, ОЗР 2-4, ОЗР 2-5, ОЗР 2-6, ОЗР 2-7, ОЗР 2-8, ОЗР 3-9, ОЗР 3-10, ОЗР 3-11, ОЗР 3-12, ОЗР 1-13, ОЗР 1-14, ОЗР 1-15, ОЗР 1-16, ОЗР 1-17, ОЗР 1-18, ОЗР 1-19, ОЗР 1-20, ОЗР 1-21, ОЗР 3-22, ОЗР 1-23, ОЗР 1-24, ОЗР 1-25, ОЗР 1-26, ОЗР 3-27, ОЗР 3-28, ОЗР 3-29, ОЗР 3-30, ОЗР 3-31, ОЗР 1-32, ОЗР 1-33, ОЗР 1-34, ОЗР 1-35, ОЗР 3-36, ОЗР 3-37, ОЗР 3-38, ОЗР 3-39, ОЗР 3-40, ОЗР 1-41, ОЗР 3-42, ОЗР 3-43, ОЗР 3-44, ОЗР 3-45, ОЗР 3-46, ОЗР 3-47, ОЗР 3-48, ОЗР 3-49, ОЗР 3-50, ОЗР 3-51, ОЗР 3-52, ОЗР 3-53, ОЗР 3-54, ОЗР 3-55, ОЗР 3-56, ОЗР 3-57, ОЗР 3-58, ОЗР 3-59, ОЗР 1-60, ОЗР 1-61; ОЗР 2-62, ОЗР 2-63, ОЗР 2-64, ОЗР 2-65, ОЗР 2-66, ОЗР 2-67, ОЗР 2-68; ОЗР 3-69/1, ОЗР 3-69/2, ОЗР 3-69/3).

2.2.1. Границы охранных зон объектов культурного наследия регионального значения ОЗР 2-1:

а) текстовое описание местоположения границ охранной зоны ОЗР 2-1:

Внешняя граница от точки пересечения оси проезжей части ул. Октябрьской и условной перпендикулярной ей линии через северо-восточный угол деревянного дома по ул. Октябрьская, д. 37, далее по оси ул. Октябрьской на юго-восток, затем на юг до условной линии по южной стороне металлической ограды Троицкой церкви, далее под прямым углом по вышеуказанной линии вдоль ограды до линии застройки нечетной стороны ул. Лермонтова, далее на север по линии застройки до угла двухэтажного дома по ул. Лермонтова, д. 51а, далее вдоль юго-восточной границы территории объекта культурного наследия по ул. Лермонтова, д. 60, далее под прямым углом на северо-запад вдоль северо-восточной границы вышеуказанной территории, далее вдоль здания по ул. Лермонтова, д. 60/1, до его северо-восточного угла, далее до юго-западного угла здания по ул. Октябрьская, д. 37, далее вдоль южного фасада, далее вдоль восточного фасада 30 метров, затем вдоль ограждения до линии застройки нечетной стороны ул. Октябрьской, далее до исходной точки.

Внутренняя граница проходит по границе территории объекта культурного наследия (ул. Октябрьская, д. 43);

б) перечень координат характерных точек границ охранной зоны ОЗР 2-1:

Наименование межевого знака	Координаты		Дирекционный угол (град. мин. сек.)	Длина линии, м
	X	Y		
1	10 503,1052	6 671,5976		
			180°14'40"	30,72
2	10 472,3842	6 671,4665		
			271°30'13"	48,98
3	10 473,6694	6 622,5020		
			265°06'06"	52,05
4	10 469,2251	6 570,6444		
			269°42'34"	4,63
5	10 469,2016	6 566,0114		
			268°59'59"	63,11
6	10 468,1000	6 502,9158		
			275°30'48"	9,99
7	10 469,0600	6 492,9700		
			0°07'19"	20,24
8	10 489,3045	6 493,0131		
			27°31'47"	6,93
9	10 495,4523	6 496,2175		
			0°24'25"	9,78
10	10 505,2353	6 496,2870		
			92°35'42"	2,39
11	10 505,1273	6 498,6699		
			8°07'18"	38,42
12	10 543,1589	6 504,0972		
			289°45'01"	20,70
13	10 550,1537	6 484,6153		
			201°11'38"	3,70
14	10 546,7082	6 483,2793		
			288°39'24"	42,13
15	10 560,1855	6 443,3632		
			18°06'23"	27,15
16	10 585,9915	6 451,8011		
			19°31'57"	30,57
17	10 614,7978	6 462,0204		
			107°47'38"	47,88
18	10 600,1675	6 507,6055		
			19°23'04"	19,87
19	10 618,9118	6 514,2007		

			65°39'31"	12,64
20	10 624,1198	6 525,7130	12°55'43"	38,03
21	10 661,1900	6 534,2227	33°52'38"	13,20
22	10 672,1458	6 541,5784	125°24'33"	50,15
23	10 643,0890	6 582,4516	126°11'54"	63,78
24	10 605,4201	6 633,9226	131°15'03"	41,64
25	10 577,9619	6 665,2318	144°33'09"	7,81
26	10 571,6028	6 669,7589	162°59'43"	5,33
27	10 566,5073	6 671,3172	179°44'48"	63,40
1	10 503,1052	6 671,5976		

в) карта-схема границ охранной зоны ОЗР 2-1:



г) площадь охранной зоны ОЗР 2-1 – 29 515 кв. м.

2.2.2. Границы охранной зоны объектов культурного наследия регионального значения ОЗР 2-2:

а) текстовое описание местоположения границ охранной зоны ОЗР 2-2:

Внешняя граница от точки пересечения условной линии вдоль восточного фасада деревянного дома по ул. Октябрьская, 18, и условной линии на расстоянии 30 метров от линии застройки четной стороны ул. Октябрьской, далее по вышеуказанной линии 30 метров на восток, далее под прямым углом до крайней северо-восточной точки границы территории объекта культурного наследия (ул. Октябрьская, д. 25), далее вдоль

северной границы вышеуказанной территории до ее северо-западной крайней точки (совпадающей с северо-западным углом здания по ул. Октябрьская, д. 25), далее под прямым углом на юг вдоль западной границы территории объекта культурного наследия 40 метров, затем под прямым углом на запад 14 метров, далее на север 13 метров, далее до юго-западного угла деревянного дома по ул. Октябрьская, д. 16, далее вдоль его южного фасада на восток, далее под прямым углом на север до исходной точки;

б) перечень координат характерных точек границ охранной зоны ОЗР 2-2:

Наименование межевого знака	Координаты		Дирекционный угол (град. мин. сек.)	Длина линии, м
	X	Y		
1	10 740,1853	6 385,5590		
			193°37'15"	46,15
2	10 695,3300	6 374,6900		
			274°58'37"	27,90
3	10 697,7500	6 346,9000		
			17°17'02"	2,36
4	10 700,0000	6 347,6001		
			351°22'58"	3,34
5	10 703,3000	6 347,1000		
			257°28'16"	0,92
6	10 703,1000	6 346,2000		
			351°36'03"	7,53
7	10 710,5500	6 345,1000		
			265°04' 27"	8,24
8	10 709,8426	6 336,8918		
			354°35'49"	4,34
9	10 714,1626	6 336,4832		
			262°40'11"	2,63
10	10 713,8276	6 333,8790		
			2°00'33"	11,14
11	10 724,9621	6 334,2696		
			10°48'18"	33,46
12	10 757,8268	6 340,5419		
			3°44'22"	12,41
13	10 770,2128	6 341,3514		
			99°52'59"	18,60
14	10 767,0205	6 359,6747		
			12°04'35"	28,57
15	10 794,9585	6 365,6520		
			101°55'30"	34,67
16	10 787,7940	6 399,5765		
			201°19'34"	10,86
17	10 777,6739	6 395,6255		
			194°30'19"	17,75
18	10 760,4879	6 391,1792		
			195°28'24"	21,07
1	10 740,1853	6 385,5590		

в) карта-схема границ охранной зоны ОЗР 2-2:



г) площадь охранной зоны ОЗР 2-2 – 4 009 кв. м.

2.2.3. Границы охранной зоны объектов культурного наследия регионального значения ОЗР 2-3:

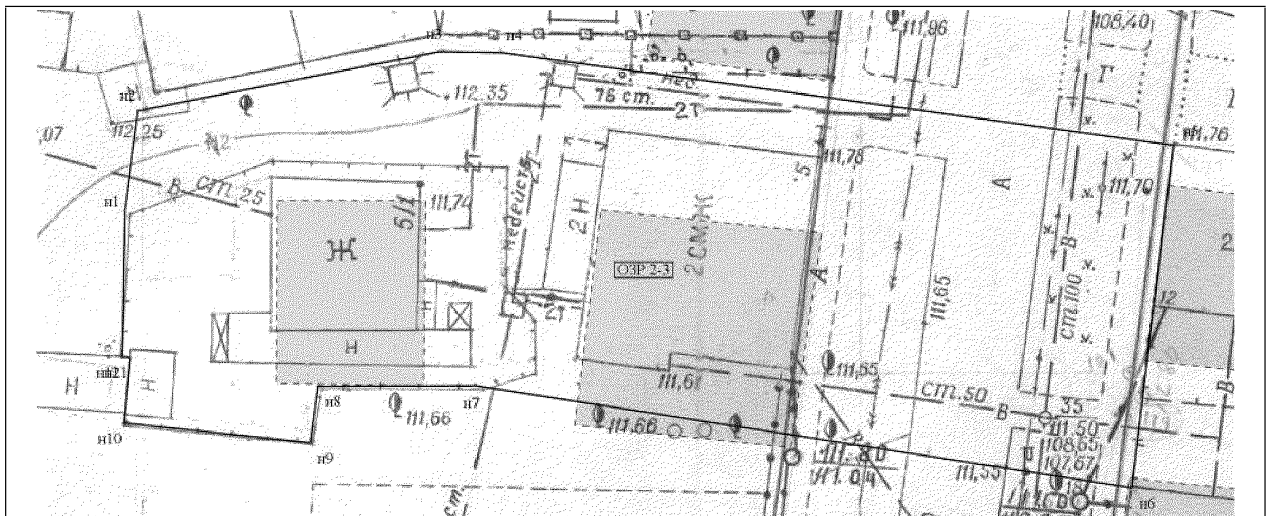
а) текстовое описание местоположения границ охранной зоны ОЗР 2-3:

Внешняя граница от северо-восточной точки границы территории объекта культурного наследия (ул. Белая, 5/1), далее на восток до западного угла деревянного дома по ул. Белая, 3, далее по условной линии вдоль южного фасада вышеуказанного дома перпендикулярно проезжей части до линии застройки четной стороны ул. Белой, далее в южном направлении до угла деревянного дома по ул. Белая, 14, далее под прямым углом до юго-восточной крайней точки границы территории объекта культурного наследия по ул. Белая, 5/1, далее в северном направлении до исходной точки;

б) перечень координат характерных точек границ охранной зоны ОЗР 2-3:

Наименование межевого знака	Координаты		Дирекционный угол (град. мин. сек.)	Длина линии, м
	X	Y		
1	10 871,8300	6 398,7900	7°37'36"	7,08
2	10 878,8500	6 399,7300	78°47'42"	21,41
3	10 883,0100	6 420,7300	90°56'04"	4,38
4	10 882,9385	6 425,1142	97°53'55"	47,20
5	10 876,4528	6 471,8617	186°52'51"	24,16
6	10 852,4646	6 468,9669	278°52'23"	46,26
7	10 859,6000	6 423,2600	269°47'30"	11,00
8	10 859,5600	6 412,2600	187°37'23"	4,00
9	10 855,6000	6 411,7300	276°04'07"	13,05
10	10 856,9800	6 398,7500	5°29'15"	4,60
11	10 861,5600	6 399,1900	272°54'39"	0,59
12	10 861,5900	6 398,6000	1°03'47"	10,24
1	10 871,8300	6 398,7900		

в) карта-схема границ охранной зоны ОЗР 2-3:



г) площадь охранной зоны ОЗР 2-3 – 1 698 кв. м.

2.2.4. Границы охранной зоны объектов культурного наследия регионального значения ОЗР 2-4:

а) текстовое описание местоположения границ охранной зоны ОЗР 2-4:

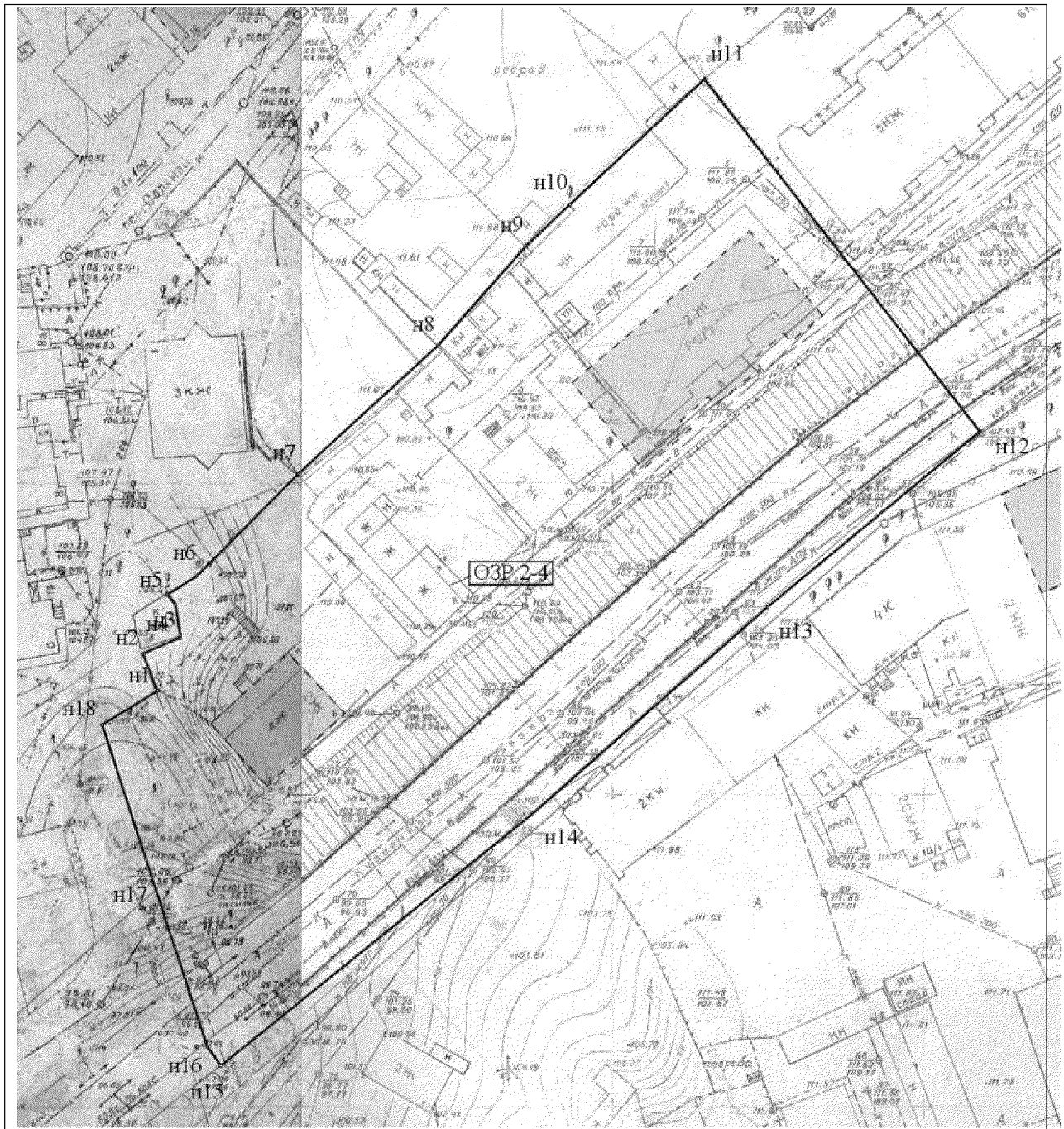
Внешняя граница от крайней северной точки границы территории объекта культурного наследия по ул. Кузнечный взвоз, 6, далее по условной линии, отстоящей от линии застройки четной стороны ул. Кузнечный взвоз на расстоянии 33 метров, до пересечения с условной линией, проходящей по юго-западному фасаду здания (ул. Кузнечный взвоз, 14), далее по вышеуказанной линии до юго-восточного края проезжей части ул. Кузнечный взвоз, далее по условной линии на юго-запад (совпадающей с северо-западной границей территории ОЗФ 1-2, с северо-западной границей территории ОЗФ 1-1) 160 метров, далее на северо-запад до западной крайней точки границы территории объекта культурного наследия (ул. Кузнечный взвоз, 6), далее

вдоль условной линии, совпадающей с очертаниям вышеуказанной границы на юго-восток, затем на северо-восток, далее до исходной точки;

б) перечень координат характерных точек границ охранной зоны ОЗР 2-4:

Наименование межевого знака	Координаты		Дирекционный угол (град. мин. сек.)	Длина линии, м
	X	Y		
1	11 116,7575	5 976,8165		
			339°07'22"	6,36
2	11 122,7000	5 974,5500		
			66°23'45"	6,49
3	11 125,3000	5 980,5000		
			351°24'59"	5,36
4	11 130,6000	5 979,7000		
			323°11'16"	1,99
5	11 132,1900	5 978,5100		
			57°01'42"	5,53
6	11 135,2000	5 983,1500		
			45° 05'16"	23,09
7	11 151,5000	5 999,5000		
			47°26'15"	30,43
8	11 172,0800	6 021,9100		
			41°37'23"	21,42
9	11 188,0956	6 036,1409		
			46°43'19"	9,58
10	11 194,6599	6 043,1121		
			47°07'25"	29,53
11	11 214,7503	6 064,7498		
			141°53'32"	71,72
12	11 158,3184	6 109,0106		
			230°35'11"	44,26
13	11 130,2194	6 074,8189		
			228°45'35"	50,06
14	11 097,2190	6 037,1763		
			231°05'11"	64,43
15	11 056,7448	5 987,0404		
			324°28'14"	3,82
16	11 059,8536	5 984,8205		
			341°53'27"	28,52
17	11 086,9598	5 975,9561		
			341°53'27"	25,68
18	11 111,3653	5 967,9748		
			58°37'22"	10,36
1	11 116,7575	5 976,8165		

в) карта-схема границ охранной зоны ОЗР 2-4:



г) площадь охранной зоны ОЗР 2-4 – 9 744 кв. м.

2.2.5. Границы охранной зоны объектов культурного наследия регионального значения ОЗР 2-5:

а) текстовое описание местоположения границ охранной зоны ОЗР 2-5:

Территория состоит из двух фрагментов. Внешняя граница первого фрагмента от точки пересечения условной линии, отстоящей на 2 метра от юго-западного фасада здания по пер. Соляной, 146, и условной линии, проходящей на расстоянии 32 метров от линии застройки четной стороны пер. Соляного, далее по вышеуказанной линии, параллельной пер. Соляному, 45 метров до юго-западной границы территории объекта культурного наследия (пер. Соляной, 18), далее вдоль вышеуказанной юго-западной границы до линии застройки на юго-восток, далее под прямым углом на юго-запад по линии застройки 45 метров, далее до исходной точки.

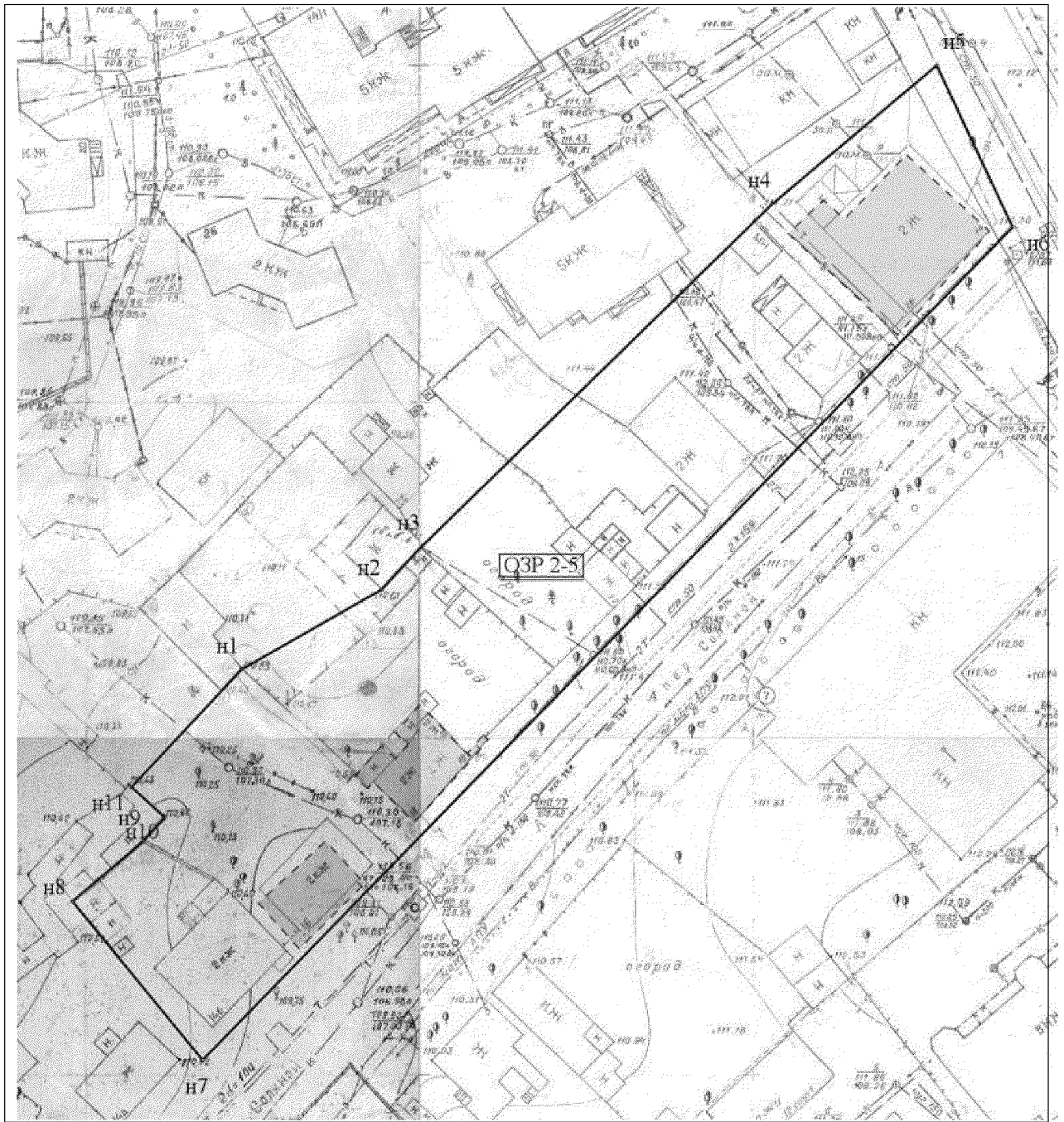
Внешняя граница второго фрагмента от крайней северной точки границы территории объекта культурного наследия (пер. Соляной, 18), далее по условной линии,

отстоящей от линии застройки четной стороны пер. Соляного на 28 метров до юго-западного угла каменного нежилого здания по пер. Макушина, далее по линии южного фасада до линии застройки четной стороны пер. Макушина, далее по линии застройки до восточного угла здания по пер. Соляной, 26 / пер. Макушина, 14, далее на юго-запад до крайней точки границы территории объекта культурного наследия по пер. Соляной, 18, далее до исходной точки;

б) перечень координат характерных точек границ охранной зоны ОЗР 2-5:

Наименование межевого знака	Координаты		Дирекционный угол (град. мин. сек.)	Длина линии, м
	X	Y		
1	11 260,4116	5 973,2312		
			60°29'54"	24,14
2	11 272,2998	5 994,2422		
			43°16'42"	9,00
3	11 278,8536	6 000,4135		
			45°55' 08"	72,95
4	11 329,6007	6 052,8148		
			50°17'12"	32,15
5	11 350,1450	6 077,5487		
			154°49' 48"	26,54
6	11 326,1278	6 088,8350		
			224°26'21"	173,35
7	11 202,3561	5 967,4630		
			320°23'21"	30,64
8	11 225,9638	5 947,9254		
			49°53'31"	13,94
9	11 234,9444	5 958,5872		
			42°30' 50"	4,72
10	11 238,4255	5 961,7786		
			311°28'36"	6,74
11	11 242,8920	5 956,7260		
			43°17'32"	24,07
1	11 260,4116	5 973,2312		

в) карта-схема границ охранной зоны ОЗР 2-5:



г) площадь охранной зоны ОЗР 2-5 – 5 356 кв. м.

2.2.6. Границы охранной зоны объектов культурного наследия регионального значения ОЗР 2-6:

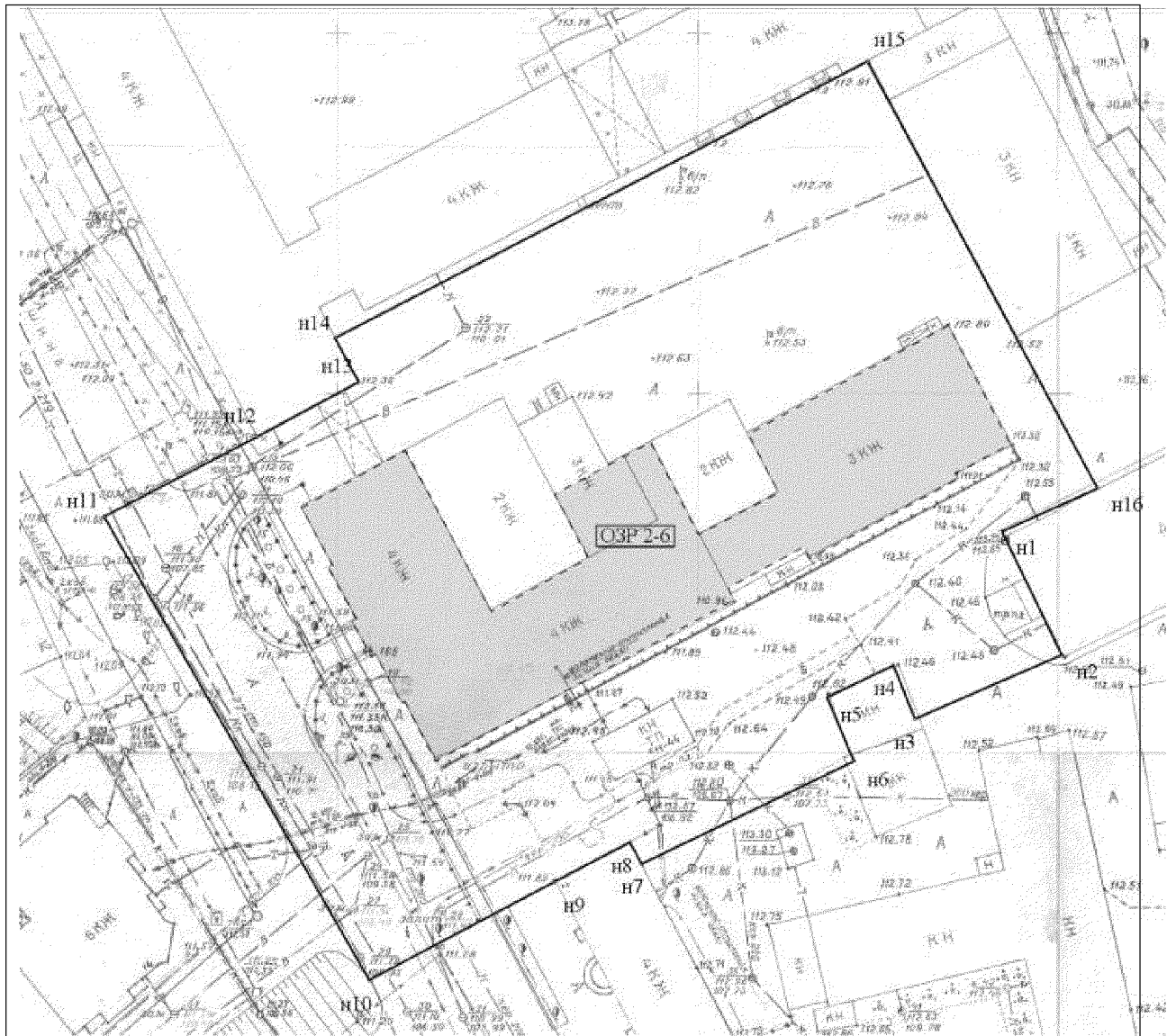
а) текстовое описание местоположения границ охранной зоны ОЗР 2-6:

Внешняя граница от точки пересечения юго-восточного и юго-западного фасадов здания по пл. Соляная, 2, корп. 5, далее вдоль юго-западного фасада вышеуказанного здания на юго-восток до каменного здания по пл. Соляная, 2, корп. 8, далее на юго-запад до северо-западного угла вышеуказанного здания, затем вдоль его западного фасада до юго-западного угла здания, далее по условной линии, отстоящей на 20 метров от юго-восточной границы территории объекта культурного наследия (пер. Макушина, 7) до линии застройки пер. Макушина (четной стороны), далее по линии застройки 73 метра, далее под прямым углом вдоль юго-восточного фасада здания (пл. Соляной, 2, корп. 1) до исходной точки. Внутренняя граница проходит по границе территории объекта культурного наследия (пер. Макушина, 7);

б) перечень координат характерных точек границ охранной зоны ОЗР 2-б:

Наименование межевого знака	Координаты		Дирекционный угол (град. мин. сек.)	Длина линии, м
	X	Y		
1	11 281,0720	6 242,1303		
			154°20'12"	19,02
2	11 263,9259	6 250,3687		
			246°31'15"	22,16
3	11 255,0960	6 230,0412		
			337°48'59"	8,01
4	11 262,5099	6 227,0181		
			243°57'20"	10,14
5	11 258,0561	6 217,9044		
			157°05'58"	9,58
6	11 249,2338	6 221,6312		
			244°09'36"	32,75
7	11 234,9608	6 192,1585		
			331°25'34"	3,39
8	11 237,9364	6 190,5379		
			242°30'40"	11,76
9	11 232,5063	6 180,1018		
			242°02'58"	29,04
10	11 218,8929	6 154,4453		
			330°17'05"	73,92
11	11 283,0904	6 117,8051		
			62°20'18"	23,82
12	11 294,1504	6 138,9057		
			61°39'15"	16,01
13	11 301,7503	6 152,9933		
			332°03'45"	6,92
14	11 307,8673	6 149,7494		
			62°30'18"	83,08
15	11 346,2251	6 223,4498		
			151°42'26"	67,16
16	11 287,0859	6 255,2835		
			245°25'45"	14,46
1	11 281,0720	6 242,1303		

в) карта-схема границ охранной зоны ОЗР 2-6:



г) площадь охранной зоны ОЗР 2-6 – 9 546 кв. м.

2.2.7. Границы охранной зоны объектов культурного наследия регионального значения ОЗР 2-7:

а) текстовое описание местоположения границ охранной зоны ОЗР 2-7:

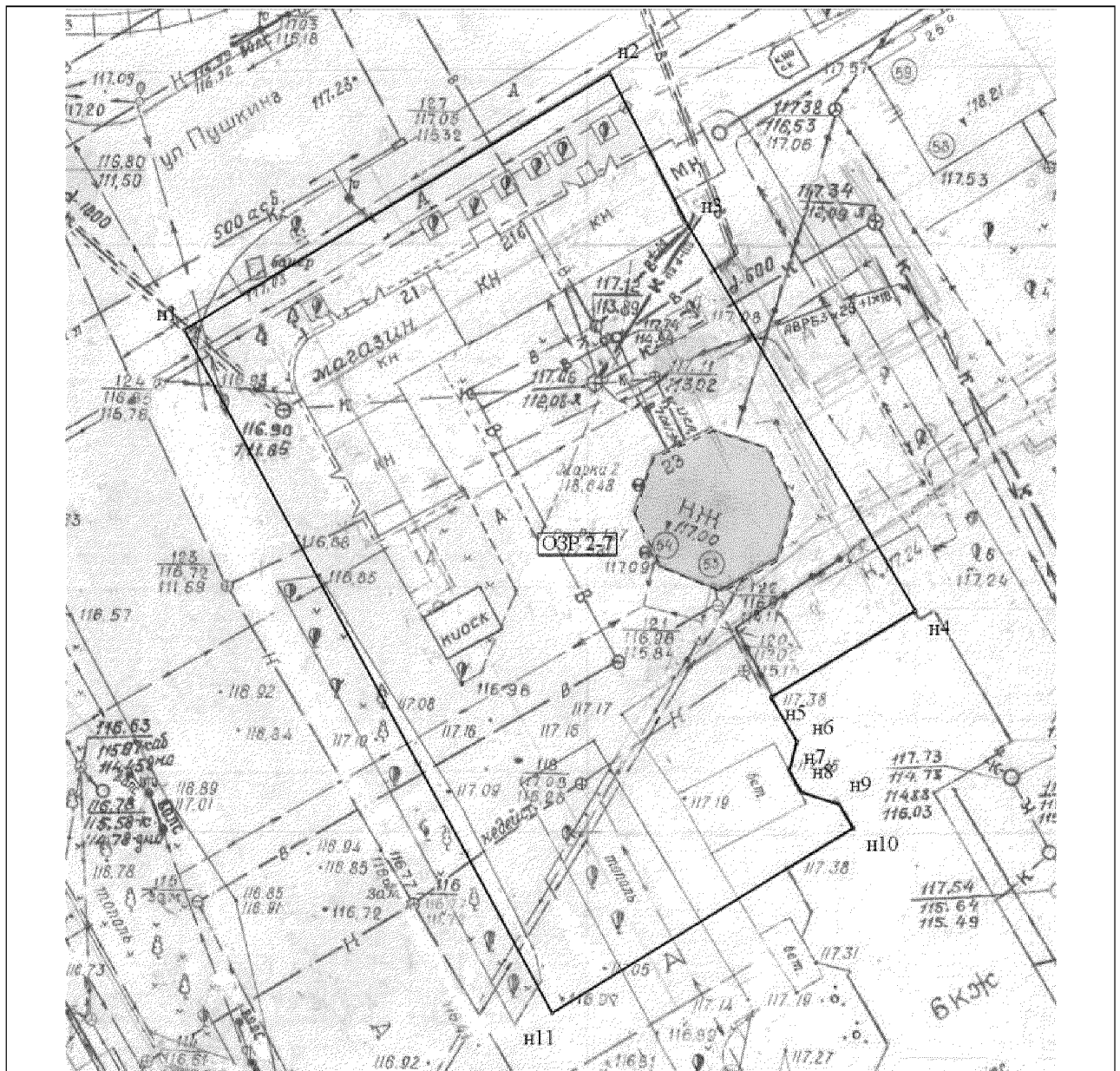
Внешняя граница от точки пересечения края проезжей части ул. Пушкина и ул. Яковлева, далее по краю проезжей части вдоль нечетной стороны ул. Пушкина до условной линии пересечения, проходящей по северо-восточной границе территории объекта культурного наследия (ул. Пушкина, 23), далее по условной линии до крайней северной точки границы территории объекта культурного наследия, далее следуя очертаниям указанной территории объекта культурного наследия на юго-запад, далее на юг, далее на северо-восток до крайней восточной точки границы территории объекта культурного наследия, далее под прямым углом на юго-восток до северного угла здания по ул. Яковлева, 2, затем вдоль фасада указанного здания до внешнего угла его выступающей части, далее под прямым углом до внешнего края тротуара по четной стороне ул. Яковлева, далее до исходной точки;

б) перечень координат характерных точек границ охранной зоны ОЗР 2-7:

Наименование межевого знака	Координаты		Дирекционный угол (град. мин. сек.)	Длина линии, м
	X	Y		
1	11 392,8259	6 765,2080		

			59°10'31"	42,64
2	11 414,6749	6 801,8243		
			152°38'25"	14,38
3	11 401,9021	6 808,4337		
			149°12'17"	38,43
4	11 368,8940	6 828,1068		
			239°20'31"	14,44
5	11 361,5304	6 815,6844		
			149°31'18"	4,38
6	11 357,7534	6 817,9073		
			194°21'54"	2,57
7	11 355,2642	6 817,2698		
			150°00'21"	2,16
8	11 353,3973	6 818,3474		
			108° 01'39"	3,38
9	11 352,3501	6 821,5651		
			149°21'44"	2,29
10	11 350,3769	6 822,7338		
			238° 38' 33"	30,29
11	11 334,6137	6 796,8663		
			331°27'39"	66,26
1	11 392,8259	6 765,2080		

в) карта-схема границ охранной зоны ОЗР 2-7:



г) площадь охранной зоны ОЗР 2-7 – 2 653 кв. м.

2.2.8. Границы охранной зоны объектов культурного наследия регионального значения ОЗР 2-8:

а) текстовое описание местоположения границ охранной зоны ОЗР 2-8:

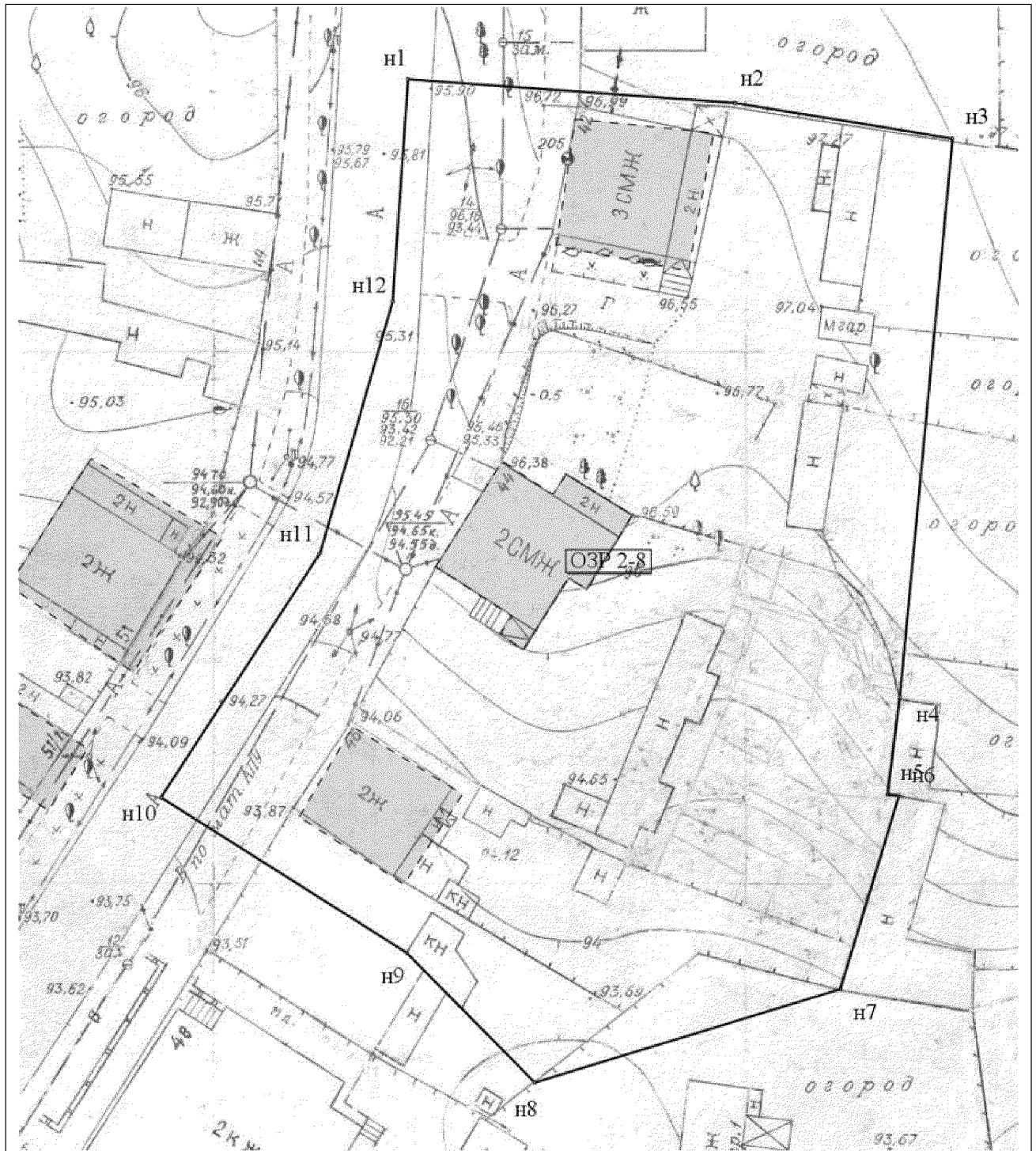
Внешняя граница от точки пересечения оси проезжей части ул. Октябрьской и условной линии, проходящей на расстоянии 2 метров от северного фасада 3-этажного дома по ул. Октябрьская, 42, далее по вышеуказанной линии на восток 50 метров, далее под прямым углом на юг 90 метров, далее под прямым углом 32 метра, далее на северо-запад по условной линии, параллельной юго-западной границе территории объекта культурного наследия (ул. Октябрьской, 44) и отстоящей от нее на 23 метра, далее по оси проезжей части ул. Октябрьской на север до исходной точки.

Внутренняя граница проходит по границе территории объекта культурного наследия (ул. Октябрьская, 44);

б) перечень координат характерных точек границ охранной зоны ОЗР 2-8:

Наименование межевого знака	Координаты		Дирекционный угол (град. мин. сек.)	Длина линии, м
	X	Y		
1	10 425,6713	6 668,2502		
			94° 08' 04"	30,81
2	10 423,4500	6 698,9800		
			99°14'37"	20,68
3	10 420,1287	6 719,3880		
			185°19'58"	52,80
4	10 367,5561	6 714,4807		
			187°20'52"	9,23
5	10 358,4000	6 713,3000		
			96°19'24"	1,05
6	10 358,2845	6 714,3423		
			196°37'15"	18,96
7	10 340,1200	6 708,9200		
			253°04'29"	30,09
8	10 331,3598	6 680,1327		
			315°26'33"	17,12
9	10 343,5567	6 668,1227		
			302°20'48"	27,31
10	10 358,1672	6 645,0527		
			33°01'56"	27,39
11	10 381,1321	6 659,9847		
			16°06'35"	24,60
12	10 404,7642	6 666,8101		
			3°56'25"	20,96
1	10 425,6713	6 668,2502		

в) карта-схема границ охранной зоны ОЗР 2-8:



г) площадь охранной зоны ОЗР 2-8 – 4 761 кв. м.

2.2.9. Границы охранной зоны объектов культурного наследия регионального значения ОЗР 3-9:

а) текстовое описание местоположения границ охранной зоны ОЗР 3-9:

Внешняя граница от точки, совпадающей с северо-восточной крайней точкой границы территории ОЗФ 1-4, далее по линии, условно продолжающей юго-восточный фасад здания пл. Соляная, 6, 69 метров на северо-восток, далее под прямым углом на юго-восток 7 метров, далее по условной линии на расстоянии 39 метров от линии застройки четной стороны ул. Пушкина до северо-восточного края проезжей части ул. Белозёрской, далее вдоль границы территории ОЗФ 1-5 по внешней стороне тротуара ул. Белозёрской четной стороны до условной линии, проходящей вдоль выступающей части юго-

восточного фасада здания по ул. Кривая, 33, далее по вышеуказанной линии 73 метра в юго-западном направлении, далее по линии от северо-восточного фасада здания по ул. Кривая, 31 на расстоянии 4 метров на северо-запад до линии застройки нечетной стороны ул. Кривой, далее по линии застройки, следуя ее очертаниям, до пересечения с линией застройки нечетной стороны ул. Белой, далее по линии застройки нечетной стороны ул. Белой до пересечения с границей территории ОЗФ 1-4, далее вдоль ее границ до пересечения с линией застройки четной стороны ул. Пушкина (совпадающей с юго-восточной границей территории объекта культурного наследия по ул. Пушкина, 28а), далее вдоль северо-восточной и северо-западной границы территории вышеуказанного объекта культурного наследия до исходной точки.

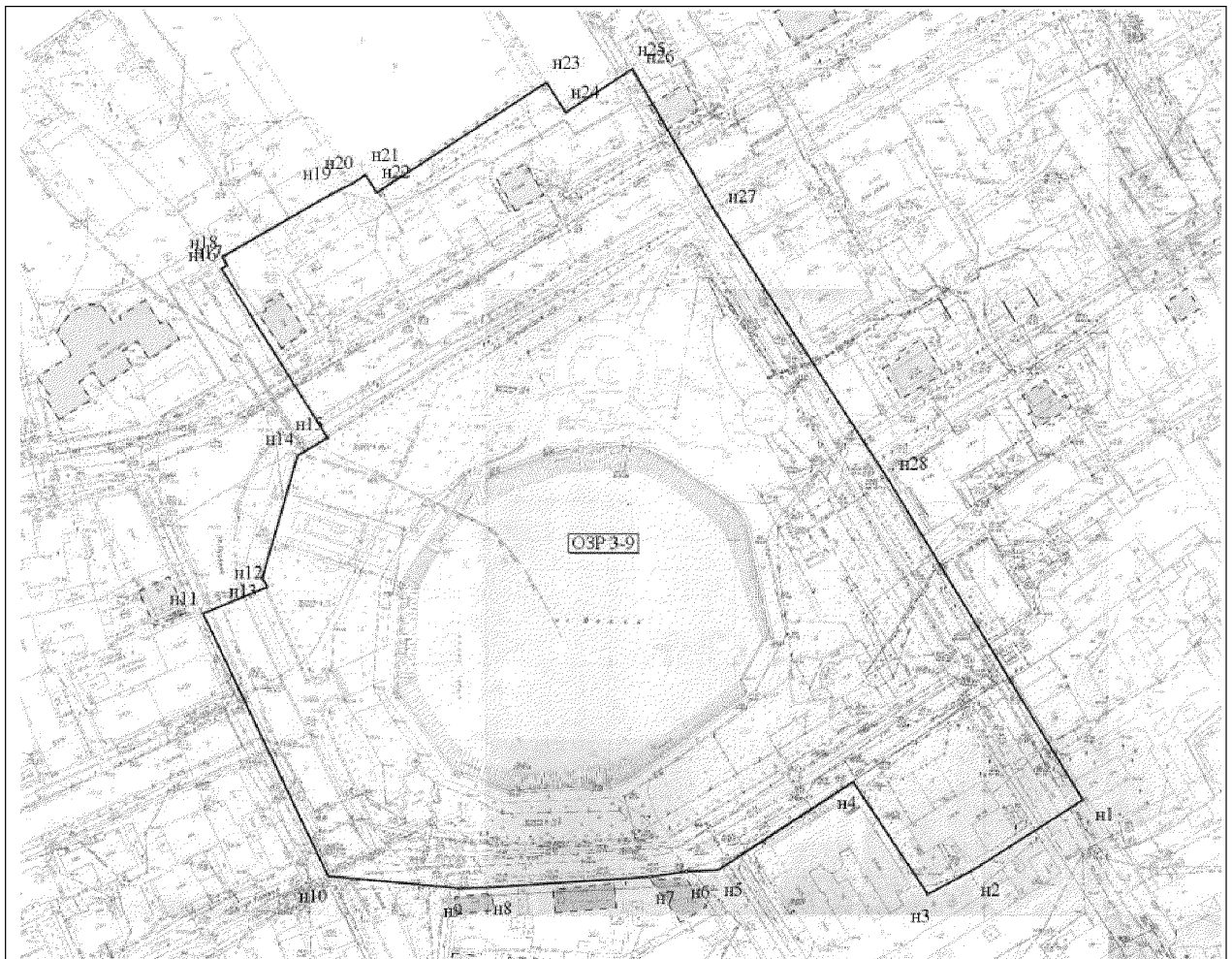
Внутренняя граница проходит по границам территорий объектов культурного наследия по ул. Пушкина, 28а и ул. Пушкина, 32 и территории объекта культурного наследия (памятник дважды герою Советского Союза, летчику-космонавту СССР Рукавишникову Николаю Николаевичу);

б) перечень координат характерных точек границ охранной зоны ОЗР 3-9:

Наименование межевого знака	Координаты		Дирекционный угол (град. мин. сек.)	Длина линии, м
	X	Y		
1	11 046,3705	6 739,1787		
			237° 49'09"	52,26
2	11 018,5385	6 694,9492		
			241° 58'54"	20,60
3	11 008,8606	6 676,7617		
			326° 31'44"	53,91
4	11 053,8322	6 647,0281		
			237° 01'32"	64,75
5	11 018,5923	6 592,7102		
			266°58'46"	12,50
6	11 017,9335	6 580,2252		
			261° 45'27"	14,80
7	11 015,8119	6 565,5792		
			266° 16'40"	64,96
8	11 011,5949	6 500,7595		
			268° 16'43"	12,10
9	11 011,2315	6 488,6674		
			275° 22'57"	52,44
10	11 016,1502	6 436,4618		
			334° 21'14"	116,13
11	11 120,8398	6 386,1992		
			67°08'46"	28,06
12	11 131,7368	6 412,0542		
			329°15'59"	3,78
13	11 134,9900	6 410,1200		
			16°07'52"	50,94
14	11 183,9286	6 424,2741		
			58° 59'53"	13,93
15	11 191,1024	6 436,2124		
			327° 46'55"	79,85
16	11 258,6536	6 393,6435		
			59° 43'58"	2,47
17	11 259,8981	6 395,7760		
			333° 41'45"	3,92
18	11 263,4100	6 394,0400		
			60° 05'30"	50,46
19	11 288,5700	6 437,7800		
			62° 57' 49"	10,30
20	11 293,2501	6 446,9508		
			56° 18'38"	5,40
21	11 296,2461	6 451,4449		
			147°58'37"	8,32

22	11 289,1927	6 455,8563	57° 13'49"	81,07
23	11 333,0745	6 524,0264	147° 17'51"	14,25
24	11 321,0855	6 531,7239	56° 53'30"	31,88
25	11 338,5018	6 558,4320	147° 59'07"	1,48
26	11 337,2469	6 559,2166	149° 42'16"	65,18
27	11 280,9694	6 592,0968	147° 06'00"	127,07
28	11 174,2783	6 661,1186	148° 36'18"	149,85
1	11 046,3705	6 739,1787		

в) карта-схема границ охранной зоны ОЗР 3-9:



г) площадь охранной зоны ОЗР3-9 – 72 429 кв. м.

2.2.10. Границы охранной зоны объектов культурного наследия регионального значения ОЗР 3-10:

а) текстовое описание местоположения границ охранной зоны ОЗР 3-10:

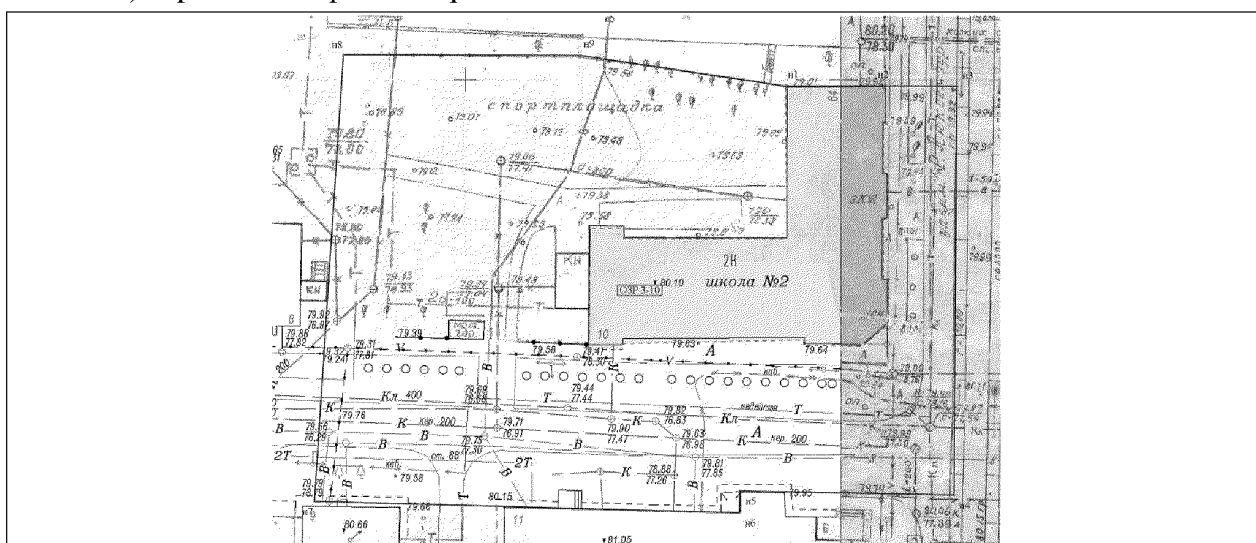
Внешняя граница проходит от северо-восточного угла здания ул. Розы Люксембург, 64 (северо-восточный угол территории объекта культурного наследия здания ул. Розы Люксембург, 64), далее на восток перпендикулярно оси ул. Розы Люксембург, далее на юг по оси улицы до условной линии, проходящей по отступке северного фасада здания пер. Сакко, 11 / ул. Розы Люксембург, 62, далее на запад по отступке здания пер. Сакко, 11 / ул. Розы Люксембург, 62, до северо-восточного угла здания пер. Сакко, 9, далее на запад вдоль торцевого фасада 9,0 м, далее перпендикулярно на север по условной

линии 60,0 м, далее на восток до условной линии до северо-западного угла территории объекта культурного наследия здания ул. Розы Люксембург, 64, далее на юг и вдоль западного, южного, восточного участков территории объекта культурного наследия здания ул. Розы Люксембург, 64, до исходной точки;

б) перечень координат характерных точек границ охранной зоны ОЗР 3-10:

Наименование межевого знака	Координаты		Дирекционный угол (град. мин. сек.)	Длина линии, м
	X	Y		
1	11 699,1488	5 742,6788		
			89°45'55"	13,28
2	11 699,2032	5 755,9556		
			90°11'29"	9,52
3	11 699,1714	5 765,4734		
			180°26'58"	54,50
4	11 644,6729	5 765,0458		
			271°11'01"	28,48
5	11 645,2613	5 736,5687		
			181°31'36"	2,94
6	11 642,3194	5 736,4903		
			271°32'31"	56,58
7	11 643,8417	5 679,9337		
			3°43'07"	59,64
8	11 703,3572	5 683,8019		
			90°11'40"	31,60
9	11 703,2500	5 715,4000		
			98°33'00"	27,59
1	11 699,1488	5 742,6788		

в) карта-схема границ охранной зоны ОЗР 3-10:



г) площадь охранной зоны ОЗР 3-10 – 4 819 кв. м.

2.2.11. Границы охранной зоны объектов культурного наследия регионального значения ОЗР 3-11:

а) текстовое описание местоположения границ охранной зоны ОЗР 3-11:

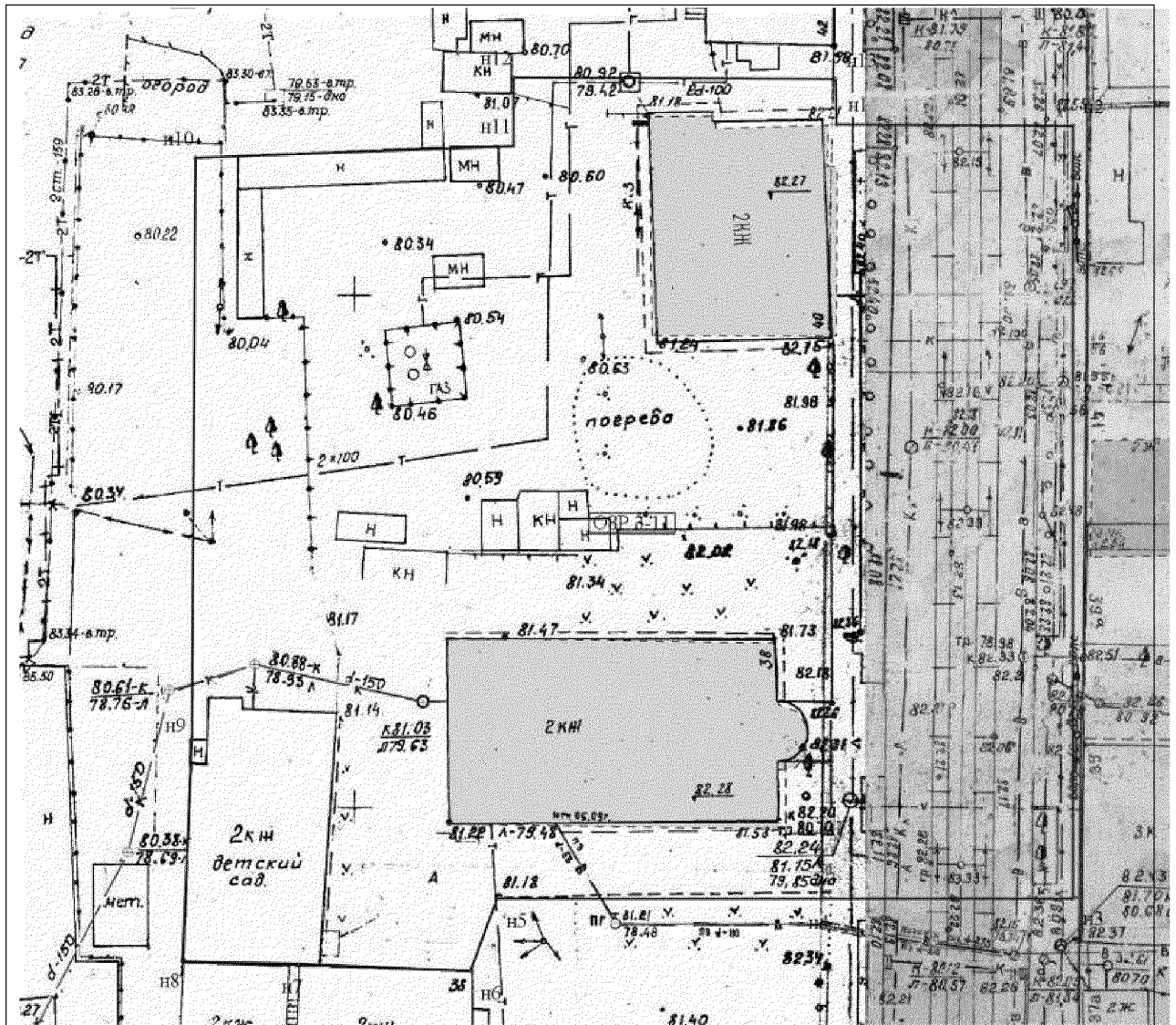
Внешняя граница проходит от северо-восточного угла здания ул. Розы Люксембург, 40, перпендикулярно нечетной стороне линии застройки ул. Розы Люксембург, далее на юг вдоль линии застройки до условной линии, проходящей параллельно и на расстоянии 7,0 м от южного фасада объекта культурного наследия по ул. Розы Люксембург, 38, далее на запад по этой линии до юго-восточного угла территории объекта культурного наследия по ул. Розы Люксембург, 38, далее на север (по линии застройки ул. Розы Люксембург) и вдоль границы территории объекта культурного наследия по ул. Розы Люксембург, 38, до северо-восточного угла

2-этажного здания ул. Розы Люксембург, 38 (во дворе), далее на юг вдоль восточного фасада до внутреннего угла, далее на запад по условной линии, проходящей по внутренней капитальной стене, далее на север по западному фасаду здания ул. Розы Люксембург, 38 (во дворе), далее на север по условной линии, проходящей параллельно и на расстоянии 10,0 м от восточного фасада здания пр. Ленина, 151/1, до условной линии, проходящей вдоль северного фасада здания ул. Розы Люксембург, 40, далее на восток по этой линии до западной границы территории выявленного объекта культурного наследия по ул. Розы Люксембург, 40, далее на юг и вдоль участков западной, южной, восточной границ территории выявленного объекта культурного наследия по ул. Розы Люксембург, 40, до исходной точки;

б) перечень координат характерных точек границ охранной зоны ОЗР 3-11:

Наименование межевого знака	Координаты		Дирекционный угол (град. мин. сек.)	Длина линии, м
	X	Y		
1	11 216,6567	5 747,0570		
			90°12'38"	23,10
2	11 216,5718	5 770,1618		
			180°00'00"	75,39
3	11 141,1791	5 770,1618		
			270°00'00"	24,27
4	11 141,1791	5 745,8879		
			270°00'17"	31,89
5	11 141,1817	5 713,9948		
			200°17'14"	7,54
6	11 134,1071	5 711,3796		
			272°19'35"	16,82
7	11 134,7900	5 694,5700		
			271°20'19"	11,32
8	11 135,0545	5 683,2515		
			2° 25'18"	21,72
9	11 156,7518	5 684,1691		
			0°21'42"	56,68
10	11 213,4286	5 684,5270		
			87°53'41"	31,07
11	11 214,5701	5 715,5800		
			359°54'52"	6,70
12	11 221,2700	5 715,5700		
			90°15'19"	31,42
13	11 221,1300	5 746,9900		
			179°08'31"	4,47
1	11 216,6567	5 747,0570		

в) карта-схема границ охранной зоны ОЗР 3-11:



г) площадь охранной зоны ОЗР 3-11 – 7 376 кв. м.

2.2.12. Границы охранной зоны объектов культурного наследия регионального значения ОЗР 3-12:

а) текстовое описание местоположения границ охранной зоны ОЗР 3-12:

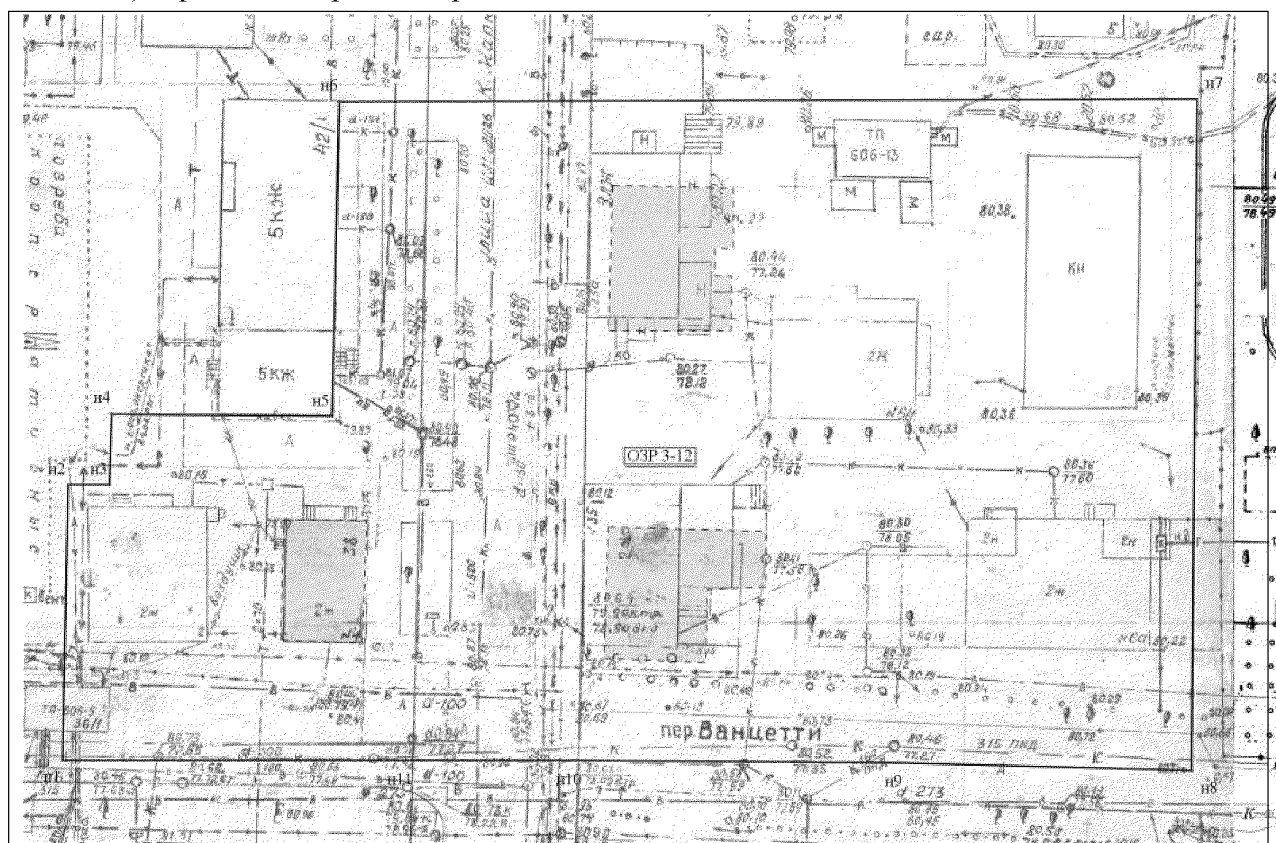
Внешняя граница проходит от северо-восточного угла здания ул. Карла Маркса, 42/1, на восток по условной линии, проходящей вдоль северного торца здания ул. Карла Маркса, 42/1, до условной линии, продолжающей по отмотке восточного фасада здания пер. Ванцетти, 6а, далее на юг по этой линии до условной линии, проходящей по северной границе ОЗФ 1-7, далее на запад по этой линии до условной линии, проходящей параллельно и на расстоянии 3,0 м от западного фасада здания пер. Ванцетти, 2а, далее на север по этой линии, далее в том же направлении по восточному фасаду овощехранилища до условной линии, проходящей вдоль южного фасада здания ул. Карла Маркса, 42/1, далее на восток и вдоль южного, восточного фасадов до исходной точки;

б) перечень координат характерных точек границ охранной зоны ОЗР 3-12:

Наименование межевого знака	Координаты		Дирекционный угол (град. мин. сек.)	Длина линии, м
	X	Y		
1	11 084,2409	5 366,2890	1°12'35"	31,62
2	11 115,8535	5 366,9565		

			90°00'00"	4,73
3	11 115,8535	5 371,6908	1°39'17"	8,14
4	11 123,9920	5 371,9259	90°32'48"	25,17
5	11 123,7518	5 397,0971	1°14'12"	36,08
6	11 159,8191	5 397,8757	89°49'10"	97,99
7	11 160,1277	5 495,8620	180°26'48"	77,11
8	11 083,0204	5 495,2607	271°36'28"	33,54
9	11 083,9615	5 461,7330	270°25'53"	36,62
10	11 084,2371	5 425,1188	269°53'29"	22,15
11	11 084,1951	5 402,9681	270°04'18"	36,68
1	11 084,2409	5 366,2890		

в) карта-схема границ охранной зоны ОЗР 3-12:



г) площадь охранной зоны ОЗР 3-12 – 8 641 кв. м.

2.2.13. Границы охранных зон объектов культурного наследия регионального значения ОЗР 1-13:

а) текстовое описание местоположения границ охранной зоны ОЗР 1-13:

Внешняя граница проходит от юго-восточного угла зоны ОЗФ 1-7 на юг по условной линии, проходящей по восточной границе территории объекта культурного наследия по ул. Карла Маркса, 27, до северо-восточного угла территории объекта культурного наследия по ул. Карла Маркса, 27, далее на запад и вдоль северного, западного, южного участков границы территории объекта культурного наследия по ул. Карла Маркса, 27, далее по восточному фасаду каменного здания по ул. Карла Маркса, 27, далее на запад и вдоль северного, западного, южного участков границы

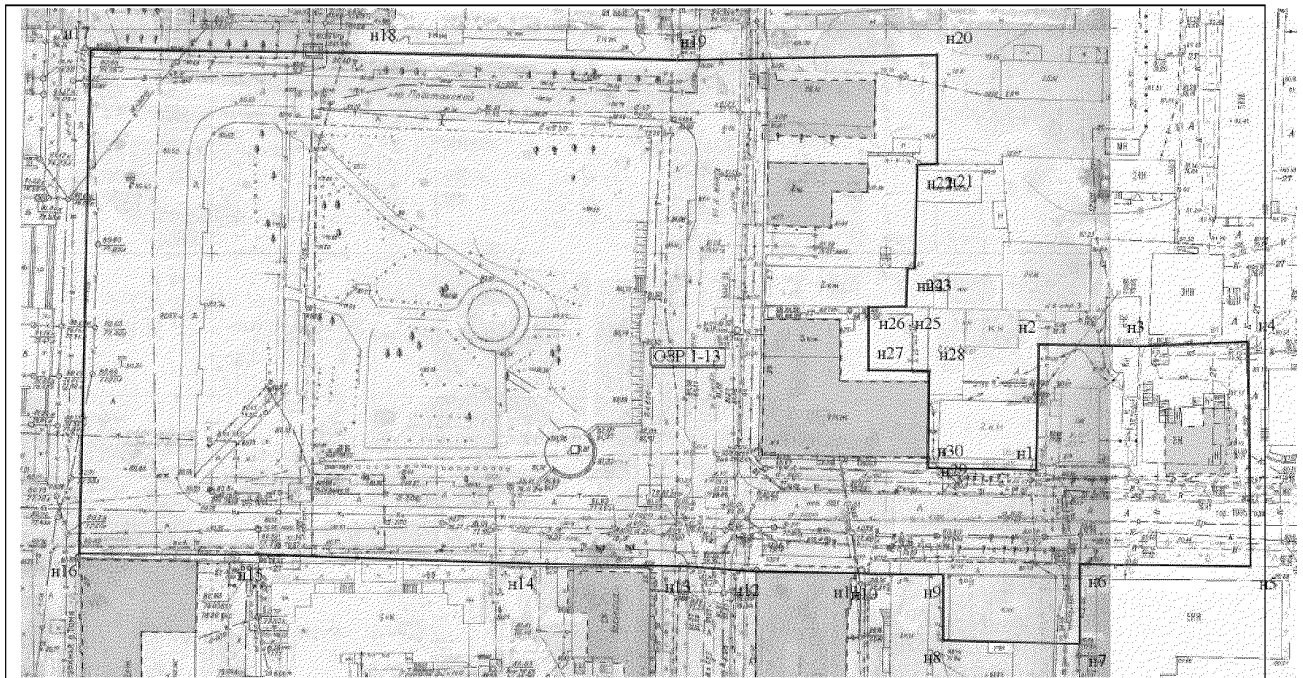
территории объекта культурного наследия по ул. Карла Маркса, 25, далее на восток по линии застройки четной стороны пер. 1905 года до условной линии, проходящей параллельно и на расстоянии 6,0 м от западного фасада здания по пер. 1905 года, 6а, далее на север по этой линии до условной линии, проходящей параллельно и на расстоянии 10,0 м от северного фасада здания пер. 1905 года, 6а, далее на восток до условной линии, проходящей параллельно и на расстоянии 3,0 м от западного фасада здания пер. 1905 года, 8, далее на юг по этой линии до линии застройки нечетной стороны пер. 1905 года, далее на запад вдоль линии застройки, далее на юг вдоль здания пер. 1905 года, 5а на расстоянии 3,0 м от восточного фасада, далее на запад вдоль южного фасада здания пер. 1905 года, 5а, далее на север вдоль здания пер. 1905 года, 5а, на расстоянии 3,0 м от западного фасада до линии застройки, далее на запад вдоль линии застройки, вдоль северной границы территории объекта культурного наследия по ул. Набережная реки Томи, д. 27, далее на север вдоль условной линии, проходящей вдоль восточной границы территории объекта культурного наследия по ул. Набережная реки Томи, 27, до условной линии, проходящей вдоль южного фасада здания ул. Карла Маркса, 36, далее на восток вдоль фасада, далее вдоль южной границы ОЗФ 1-7 до исходной точки;

б) перечень координат характерных точек границ охранной зоны ОЗР 1-13:

Наименование межевого знака	Координаты		Дирекционный угол (град. мин. сек.)	Длина линии, м
	X	Y		
1	10 901,9137	5 483,3142		
			0°59'34"	28,00
2	10 929,9094	5 483,7994		
			91°06'28"	22,55
3	10 929,4734	5 506,3487		
			87°41'21"	24,05
4	10 930,4431	5 530,3780		
			179°22'51"	50,14
5	10 880,3094	5 530,9197		
			270°59'30"	37,94
6	10 880,9659	5 492,9887		
			180°06'01"	17,94
7	10 863,0216	5 492,9573		
			271°38'00"	30,42
8	10 863,8886	5 462,5498		
			360°00'00"	14,64
9	10 878,5276	5 462,5498		
			270°11'39"	15,47
10	10 878,5800	5 447,0800		
			274°23'27"	3,98
11	10 878,8845	5 443,1143		
			270°59'01"	22,17
12	10 879,2651	5 420,9468		
			273°54'14"	15,29
13	10 880,3063	5 405,6890		
			271°06'46"	35,10
14	10 880,9879	5 370,5946		
			271°54'49"	60,01
15	10 882,9918	5 310,6190		
			270°20'47"	40,27
16	10 883,2352	5 270,3506		
			1°17'08"	112,47
17	10 995,6812	5 272,8738		
			90°47'30"	61,46
18	10 994,8321	5 334,3314		
			91°16'31"	69,04
19	10 993,2957	5 403,3507		
			88°50'48"	57,81
20	10 994,4592	5 461,1503		

			179°47' 57"	24,42
21	10 970,0428	5 461,2359		
			268°29'15"	4,45
22	10 969,9254	5 456,7899		
			181°14'02"	23,15
23	10 946,7841	5 456,2915		
			270°00'00"	1,71
24	10 946,7841	5 454,5826		
			182°10'53"	8,48
25	10 938,3100	5 454,2598		
			269°22'05"	8,32
26	10 938,2183	5 445,9446		
			180°29'11"	14,15
27	10 924,0700	5 445,8245		
			90°18'00"	13,60
28	10 923,9988	5 459,4245		
			180°50'12"	19,51
29	10 904,4888	5 459,1396		
			179°41'42"	2,24
30	10 902,2533	5 459,1515		
			90°48'19"	24,17
1	10 901,9137	5 483,3142		

в) карта-схема границ охранной зоны ОЗР 1-13:



г) площадь охранной зоны ОЗР 1-13 – 24 371 кв. м.

2.2.14. Границы охранной зоны объектов культурного наследия регионального значения ОЗР 1-14:

а) текстовое описание местоположения границ охранной зоны ОЗР 1-14:

Внешняя граница проходит от юго-восточного угла здания ул. Карла Маркса, 23 (юго-восточный угол территории здания ул. Карла Маркса, 23), на восток 46,0 м по условной линии, проходящей в створе южной границы территории здания ул. Карла Маркса, 23, далее на юг до юго-западного угла каменного нежилого строения пр. Ленина, 98/2, далее на восток вдоль южного фасада строения, далее по условной линии, проходящей в створе восточного фасада здания пер. Совпартшкольный, 6, далее в том же направлении вдоль восточного фасада здания пер. Совпартшкольный, 7, далее поворачивая на запад по условной линии, проходящей вдоль северного торца здания пр. Ленина, 92/1, до восточного фасада здания пер. Совпартшкольный, 5, далее на юг

вдоль фасада до условной линии, проходящей вдоль южной границы территории, далее на запад по этой линии до северо-западного угла здания ул. Карла Маркса, 19, далее на юг вдоль фасада до угла, далее на запад вдоль фасада до условной линии, проходящей параллельно и на расстоянии 26,0 м от нечетной стороны линии застройки ул. Карла Маркса далее на юг по этой линии до северной границы территории объекта культурного наследия по ул. Карла Маркса, 13, далее на запад и вдоль границы территории объекта культурного наследия по ул. Карла Маркса, 13, до условной линии, проходящей вдоль восточной границы территории объекта культурного наследия по ул. Карла Маркса, 13, далее на юг по этой линии, далее вдоль западной границы территории выявленного объекта культурного наследия по пер. Кооперативный, 8, до оси пер. Кооперативного, далее на запад по оси пер. Кооперативного, далее на север вдоль бровки надпойменной террасы р. Томи, далее на восток по условной линии, проходящей на расстоянии 3,5 м от северного торца здания ул. Набережная р. Томи, 15, далее на юг вдоль условной линии, проходящей вдоль восточного фасада нежилого каменного сооружения пер. Кооперативный, 2а, до линии застройки четной стороны пер. Кооперативного, далее на восток до юго-восточного угла здания пер. Кооперативный, 4, далее на север вдоль восточного фасада здания пер. Кооперативный, 4, далее на запад вдоль северного фасада 9,0 м, далее с поворотом на 90 градусов на север до южной границы территории объекта культурного наследия по ул. Карла Маркса, 22, далее на восток и вдоль восточного, северного участков границы территории объекта культурного наследия по ул. Карла Маркса, 22, далее с поворотом на 90 градусов на север до четной стороны линии застройки пер. Совпартшкольного, далее на восток вдоль линии застройки, далее на север вдоль четной стороны линии застройки пр. Ленина до границы ОЗФ 1-9, далее на восток и вдоль южного и восточного участков границы ОЗФ 1-9 до исходной точки.

Внутренняя граница проходит по границе территории объекта культурного наследия (угол ул. Карла Маркса, 21 / пер. Совпартшкольный, 4), здания ул. Карла Маркса, 20;

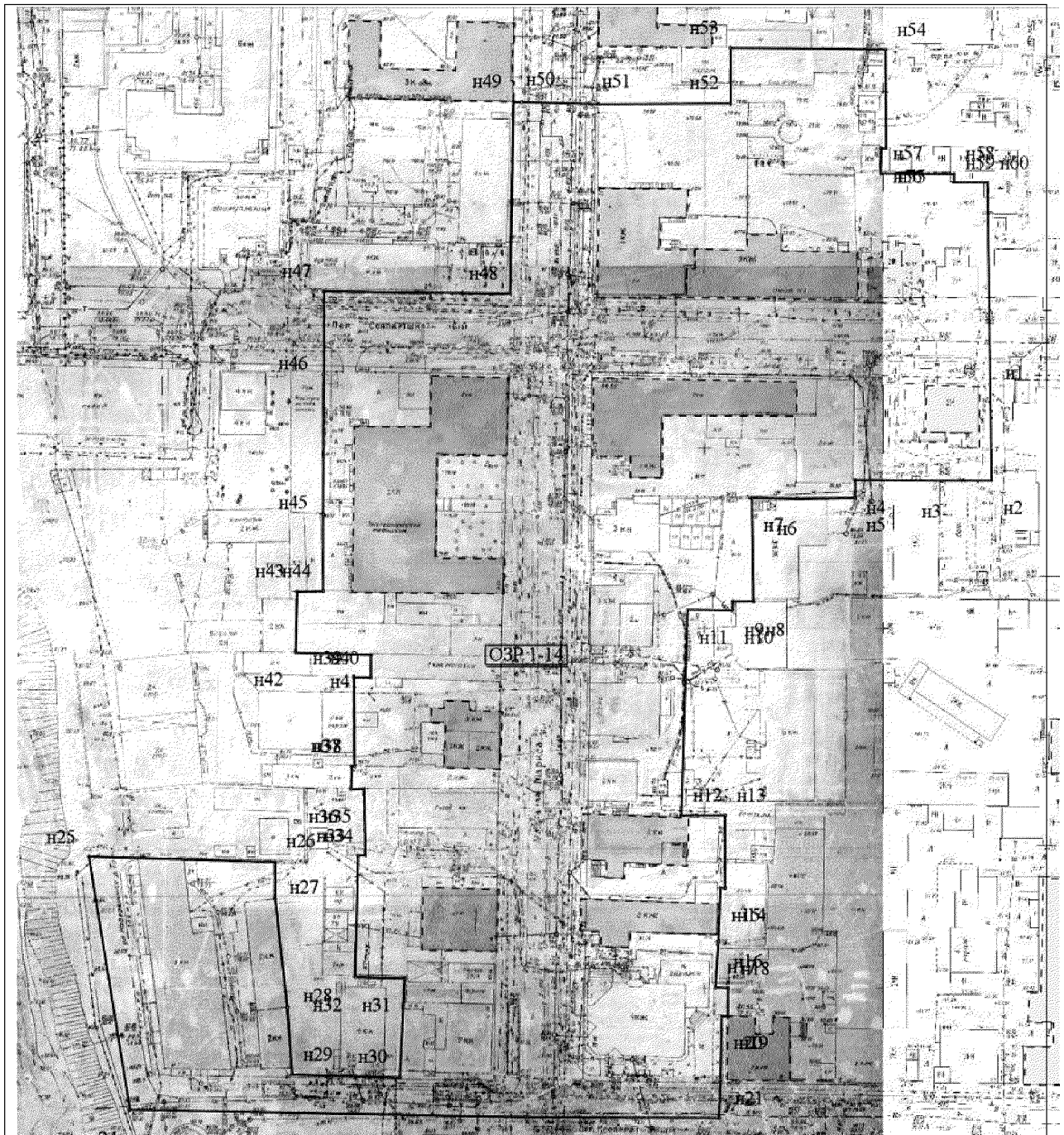
б) перечень координат характерных точек границ охранной зоны ОЗР 1-14:

Наименование межевого знака	Координаты		Дирекционный угол (град. мин. сек.)	Длина линии, м
	X	Y		
1	10 717,8263	5 529,1785		
			179°12'16"	26,66
2	10 691,1671	5 529,5487		
			269°47' 58"	13,75
3	10 691,1190	5 515,8018		
			270°39'11"	24,19
4	10 691,3948	5 491,6091		
			179°50'18"	4,99
5	10 686,4001	5 491,6232		
			269°25'48"	16,19
6	10 686,2391	5 475,4378		
			270°52'02"	12,53
7	10 686,4287	5 462,9120		
			179°05'22"	28,84
8	10 657,5909	5 463,3703		
			270°27'18"	5,83
9	10 657,6372	5 457,5407		
			181°14'38"	2,41
10	10 655,2238	5 457,4883		
			270°05' 57"	12,46
11	10 655,2454	5 445,0239		
			181°49'58"	57,02
12	10 598,2500	5 443,2000		
			89°59' 57"	12,30
13	10 598,2502	5 455,5000		
			179°58'18"	20,25

14	10 578,0000	5 455,5100		
			269°35'47"	1,42
15	10 577,9900	5 454,0900		
			181°56'59"	14,91
16	10 563,0932	5 453,5829		
			183°19'14"	12,75
17	10 550,3618	5 452,8442		
			92°14'24"	3,50
18	10 550,2250	5 456,3417		
			180°48'53"	7,92
19	10 542,3064	5 456,2291		
			269°43'19"	1,65
20	10 542,2984	5 454,5800		
			181°23'14"	17,61
21	10 524,6944	5 454,1537		
			181°40'16"	10,51
22	10 514,1847	5 453,8471		
			270°15'57"	54,11
23	10 514,4358	5 399,7413		
			271°01'20"	109,84
24	10 516,3956	5 289,9152		
			350° 44' 20"	71,36
25	10 586,8230	5 278,4315		
			91°47'53"	51,89
26	10 585,1949	5 330,2958		
			179°51'56"	10,31
27	10 574,8807	5 330,3200		
			173°29'54"	30,28
28	10 544,7924	5 333,7490		
			176°08'38"	18,63
29	10 526,2008	5 335,0021		
			91°40'02"	30,04
30	10 525,3269	5 365,0274		
			2°37'57"	27,57
31	10 552,8712	5 366,2939		
			271°46'30"	13,69
32	10 553,2953	5 352,6077		
			1°18'48"	33,76
33	10 587,0419	5 353,3813		
			88°51'00"	2,08
34	10 587,0836	5 355,4584		
			358°47'41"	18,48
35	10 605,5620	5 355,0696		
			268°47'11"	3,59
36	10 605,4860	5 351,4819		
			1°11'27"	6,37
37	10 611,8508	5 351,6142		
			90°00'00"	0,75
38	10 611,8508	5 352,3660		
			359°33'24"	24,62
39	10 636,4732	5 352,1755		
			90°58'52"	4,74
40	10 636,3920	5 356,9173		
			1°10'51"	6,44
41	10 642,8300	5 357,0500		
			271°34'48"	20,93
42	10 643,4072	5 336,1237		
			0°42'49"	16,96
43	10 660,3657	5 336,3349		
			89°48'44"	7,33
44	10 660,3897	5 343,6599		
			360°00'00"	21,40
45	10 681,7934	5 343,6599		

			0°12'36"	38,88
46	10 720,6709	5 343,8023		
			0°03'38"	23,07
47	10 743,7438	5 343,8267		
			90°43'59"	51,78
48	10 743,0812	5 395,6047		
			1°08'37"	53,28
49	10 796,3505	5 396,6681		
			91°18'05"	2,23
50	10 796,2998	5 398,9000		
			91°18'06"	21,29
51	10 795,8163	5 420,1805		
			89°57'47"	36,79
52	10 795,8400	5 456,9708		
			0°01'08"	15,50
53	10 811,3428	5 456,9759		
			90°31'39"	43,10
54	10 810,9460	5 500,0736		
			179°41'55"	27,55
55	10 783,3931	5 500,2185		
			270°00'00"	1,32
56	10 783,3931	5 498,8993		
			181°10'09"	6,93
57	10 776,4652	5 498,7579		
			90°20'24"	20,29
58	10 776,3448	5 519,0437		
			179°39'08"	2,29
59	10 774,0546	5 519,0576		
			90° 20'24"	9,37
60	10 773,9990	5 528,4267		
			179°14'00"	56,18
1	10 717,8263	5 529,1785		

в) карта-схема границ охранной зоны ОЗР 1-14:



г) площадь охранной зоны ОЗР 1-14 – 22 603 кв. м.

2.2.15. Границы охранной зоны объектов культурного наследия регионального значения ОЗР 1-15:

а) текстовое описание местоположения границ охранной зоны ОЗР 1-15:

Внешняя граница проходит от северо-западной точки пересечения условной линии, проходящей вдоль западного фасада здания пер. 1905 года, 7а, и условной линии, проходящей на расстоянии 3,0 м от северного фасада здания пер. 1905 года, 7а, далее на восток до линии застройки четной стороны пр. Ленина, далее на юг вдоль линии застройки 38,0 м, далее на восток по условной линии, проходящей вдоль северного фасада восстановленного здания пр. Ленина, 135, далее вдоль восточного и южного фасадов этого здания до нечетной стороны линии застройки пр. Ленина, далее на юг вдоль линии застройки, далее на восток вдоль четной стороны линии застройки пер. Совпартшкольного, далее по условной линии, проходящей вдоль восточной границы территории объекта культурного наследия по пр. Ленина, 129, далее перпендикулярно

на восток 4,5 м до северо-западного угла каменного сооружения, далее на юг и вдоль западного и южного фасада каменного нежилого сооружения, далее на юг вдоль условной линии, проходящей вдоль западного фасада каменного гаража (47,0 м от линии застройки пр. Ленина) до условной линии, проходящей параллельно и на расстоянии 13,0 м от южного фасада здания пр. Ленина, 123, далее на запад по этой линии до условной линии, проходящей вдоль линии застройки нечетной стороны пр. Ленина, далее на юг вдоль этой линии до северо-западного угла территории объекта культурного наследия по пр. Ленина, 119, далее на восток и вдоль северного, восточного и южного участков территории объекта культурного наследия пр. Ленина, 119, далее на юг до юго-западного угла здания пр. Ленина, 117, далее на восток вдоль южного фасада здания пр. Ленина, 119, далее от угла здания перпендикулярно на юг и вдоль восточного фасада каменного нежилого сооружения, далее на запад вдоль южного фасада этого сооружения, далее на север и вдоль восточного, северного и западного участков границы территории выявленного объекта культурного наследия по пр. Ленина, 115, далее продолжая направление до линии застройки четной стороны пр. Ленина, далее на север до юго-восточного угла здания пр. Ленина, 82а, далее на запад по условной линии, проходящей по южной стене здания пр. Ленина, 82а (вдоль северной границы территории объекта культурного наследия пл. Ленина, 7), далее на север по условной линии, проходящей на расстоянии 3,0 м от восточного торца здания ул. Карла Маркса, 3, далее на восток и вдоль северного и восточного участков ОЗФ 1-10, далее от северо-восточного угла ОЗФ 1-10 на восток вдоль северного фасада здания пер. Кооперативный, 10, далее на север вдоль западного участка территории объекта культурного наследия по пр. Ленина, 86, далее на восток 6,5 м вдоль западного участка территории объекта культурного наследия по пр. Ленина, 86, далее перпендикулярно на север вдоль до северо-восточного угла 2-этажного гаража, далее на запад и вдоль фасада 2-этажного гаража со стороны пр. Ленина до южного торца здания пр. Ленина, 92/1, далее на восток по условной линии, продолжающей линию южного торца здания пр. Ленина, 92/1, до условной линии, проходящей вдоль восточного фасада здания пр. Ленина, 96, далее на север по этой линии, далее перпендикулярно на запад вдоль условной линии, проходящей на расстоянии 5,0 м от южного фасада здания пр. Ленина, 98, далее на север по условной линии, проходящей на расстоянии 18,0 м от западного фасада здания пр. Ленина, 98, до условной линии, проходящей в створе северного фасада здания пр. Ленина, 100, далее на восток до условной линии, проходящей вдоль западного фасада здания пр. Ленина, 102, далее на север по этой линии до исходной точки.

Внутренняя граница проходит по границам территорий объектов культурного наследия: пр. Ленина, 84, 90, 123, 125;

б) перечень координат характерных точек границ охранной зоны ОЗР 1-15:

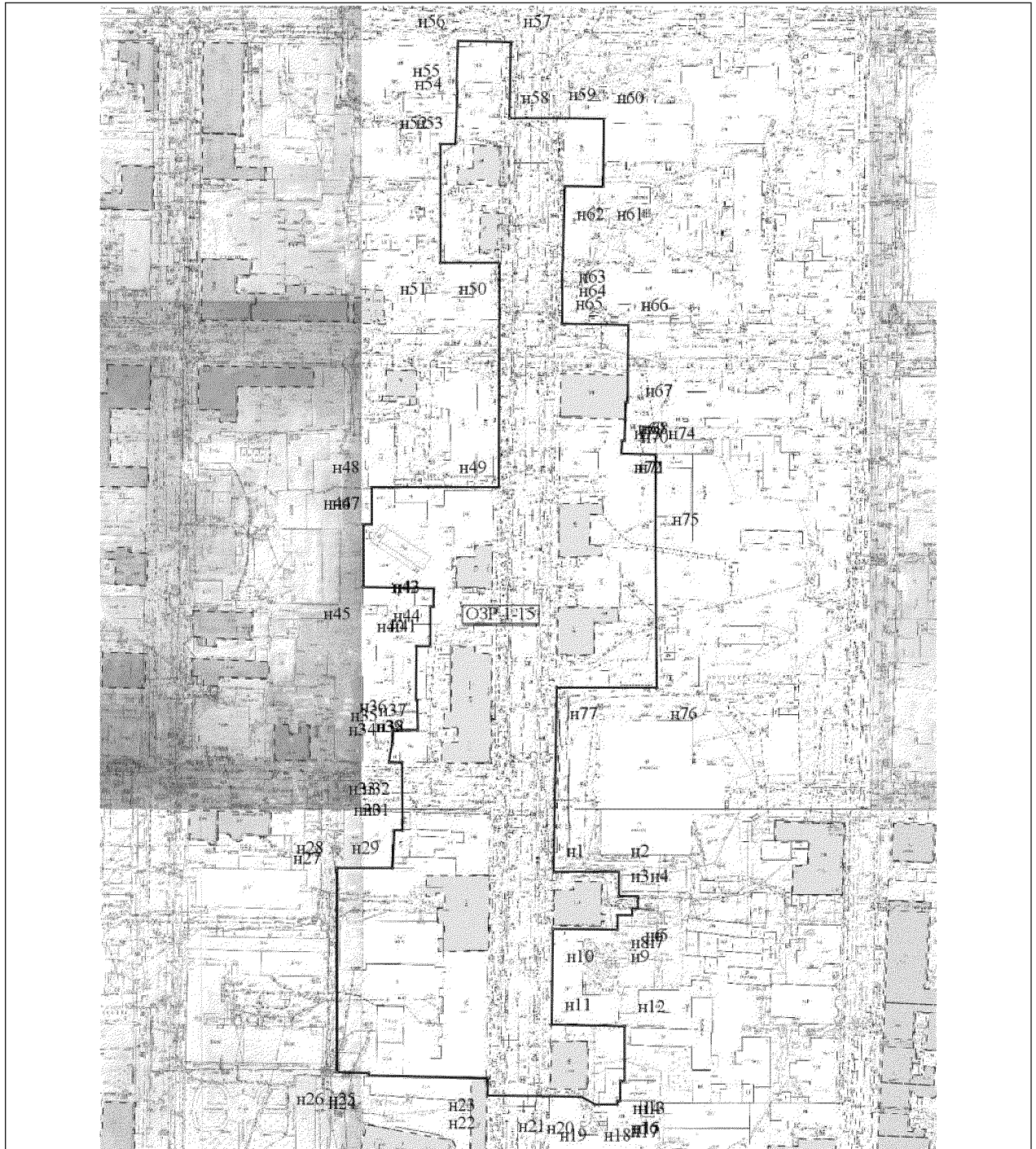
Наименование межевого знака	Координаты		Дирекционный угол (град. мин. сек.)	Длина линии, м
	X	Y		
1	10 469,5000	5 594,0700		
			90°00'00"	31,93
2	10 469,5000	5 626,0000		
			179°51'24"	12,00
3	10 457,5000	5 626,0300		
			90° 17'52"	9,62
4	10 457,4500	5 635,6500		
			180°00'00"	5,80
5	10 451,6500	5 635,6500		
			270°00'00"	3,00
6	10 451,6500	5 632,6500		
			180°00'00"	3,45
7	10 448,2000	5 632,6500		
			270°00'00"	7,25
8	10 448,2000	5 625,4000		
			180°00'00"	7,20
9	10 441,0000	5 625,4000		

			270°32'31"	31,72
10	10 441,3000	5 593,6800		
			180° 54'54"	47,13
11	10 394,1754	5 592,9273		
			91°05'25"	36,02
12	10 393,4900	5 628,9427		
			180°09'41"	27,07
13	10 366,4219	5 628,8664		
			269° 38'38"	2,11
14	10 366,4088	5 626,7589		
			180°53'34"	10,09
15	10 356,3219	5 626,6017		
			270° 20'18"	1,20
16	10 356,3290	5 625,3995		
			181°23'19"	1,73
17	10 354,5962	5 625,3575		
			269° 23'36"	9,08
18	10 354,5000	5 616,2736		
			270°00'00"	2,07
19	10 354,5000	5 614,2000		
			300° 41'59"	7,44
20	10 358,3000	5 607,8000		
			272° 14'45"	15,31
21	10 358,9000	5 592,5000		
			270°08'03"	31,06
22	10 358,9727	5 561,4352		
			1°05'18"	8,81
23	10 367,7834	5 561,6026		
			271° 10'46"	59,11
24	10 369,0000	5 502,5100		
			1°51'45"	1,23
25	10 370,2300	5 502,5500		
			271° 34'54"	15,55
26	10 370,6591	5 487,0095		
			359° 57' 30"	99,41
27	10 470,0688	5 486,9372		
			0°45'12"	1,40
28	10 471,4681	5 486,9556		
			90°09'03"	27,46
29	10 471,3958	5 514,4130		
			2° 10'24"	18,72
30	10 490,1036	5 515,1230		
			90°39'06"	4,13
31	10 490,0566	5 519,2544		
			359°56'41"	33,65
32	10 523,7027	5 519,2219		
			270°52'29"	6,37
33	10 523,8000	5 512,8500		
			9° 27'44"	9,25
34	10 532,9200	5 514,3700		
			2° 58'59"	5,79
35	10 538,7016	5 514,6713		
			48° 10'51"	1,53
36	10 539,7238	5 515,8138		
			90°28'44"	11,13
37	10 539,6308	5 526,9395		
			359° 27' 36"	14,80
38	10 554,4300	5 526,8000		
			275° 42' 38"	0,70
39	10 554,5000	5 526,1000		
			0°26'38"	26,61
40	10 581,1120	5 526,3062		
			90°51'42"	6,63

41	10 581,0123	5 532,9352		
			0°26'17"	19,58
42	10 600,5919	5 533,0849		
			90°25'01"	1,64
43	10 600,5800	5 534,7200		
			0°46'08"	8,94
44	10 609,5200	5 534,8400		
			271° 18'26"	34,85
45	10 610,3151	5 500,0000		
			360°00'00"	30,97
46	10 641,2841	5 500,0000		
			89°50'31"	4,10
47	10 641,2954	5 504,0965		
			359°52'38"	18,36
48	10 659,6506	5 504,0572		
			89°55'58"	62,98
49	10 659,7246	5 567,0342		
			0°08'43"	110,79
50	10 770,5107	5 567,3151		
			270°00'00"	29,19
51	10 770,5107	5 538,1223		
			360°00'00"	58,71
52	10 829,2179	5 538,1223		
			90°00'00"	7,41
53	10 829,2179	5 545,5330		
			1°48'06"	23,83
54	10 853,0348	5 546,2822		
			358°42'42"	6,37
55	10 859,4061	5 546,1389		
			1°50'52"	20,61
56	10 880,0051	5 546,8034		
			91°02'07"	25,96
57	10 879,5361	5 572,7574		
			181°00'04"	37,53
58	10 842,0122	5 572,1016		
			90°14'38"	26,93
59	10 841,8976	5 599,0306		
			90°47'53"	19,62
60	10 841,6243	5 618,6513		
			180°37'19"	33,53
61	10 808,1000	5 618,2874		
			270°38'16"	18,92
62	10 808,3106	5 599,3674		
			181°25'54"	35,26
63	10 773,0595	5 598,4864		
			183°57'49"	7,36
64	10 765,7190	5 597,9778		
			180°00'53"	25,44
65	10 740,2808	5 597,9713		
			90°57'39"	32,71
66	10 739,7323	5 630,6773		
			180°05'12"	22,83
67	10 716,9000	5 630,6428		
			180°48'05"	15,23
68	10 701,6727	5 630,4298		
			266°38'06"	1,02
69	10 701,6130	5 629,4145		
			181°13'40"	8,36
70	10 693,2515	5 629,2353		
			181°36'00"	10,69
71	10 682,5607	5 628,9367		
			271°15'27"	1,35
72	10 682,5904	5 627,5836		

			181°22'35"	6,25
73	10 676,3396	5 627,4334	91°24'56"	16,92
74	10 675,9215	5 644,3524	180°12'04"	37,56
75	10 638,3664	5 644,2205	179°28'51"	77,80
76	10 560,5712	5 644,9256	270°08'26"	49,38
77	10 560,6923	5 595,5485	180°55'44"	91,20
1	10 469,5000	5 594,0700		

в) карта-схема границ охранной зоны ОЗР 1-15:



г) площадь охранной зоны ОЗР 1-15 – 45 118 кв. м.

2.2.16. Границы охранной зоны объектов культурного наследия регионального значения ОЗР 1-16:

а) текстовое описание местоположения границ охранной зоны ОЗР 1-16:

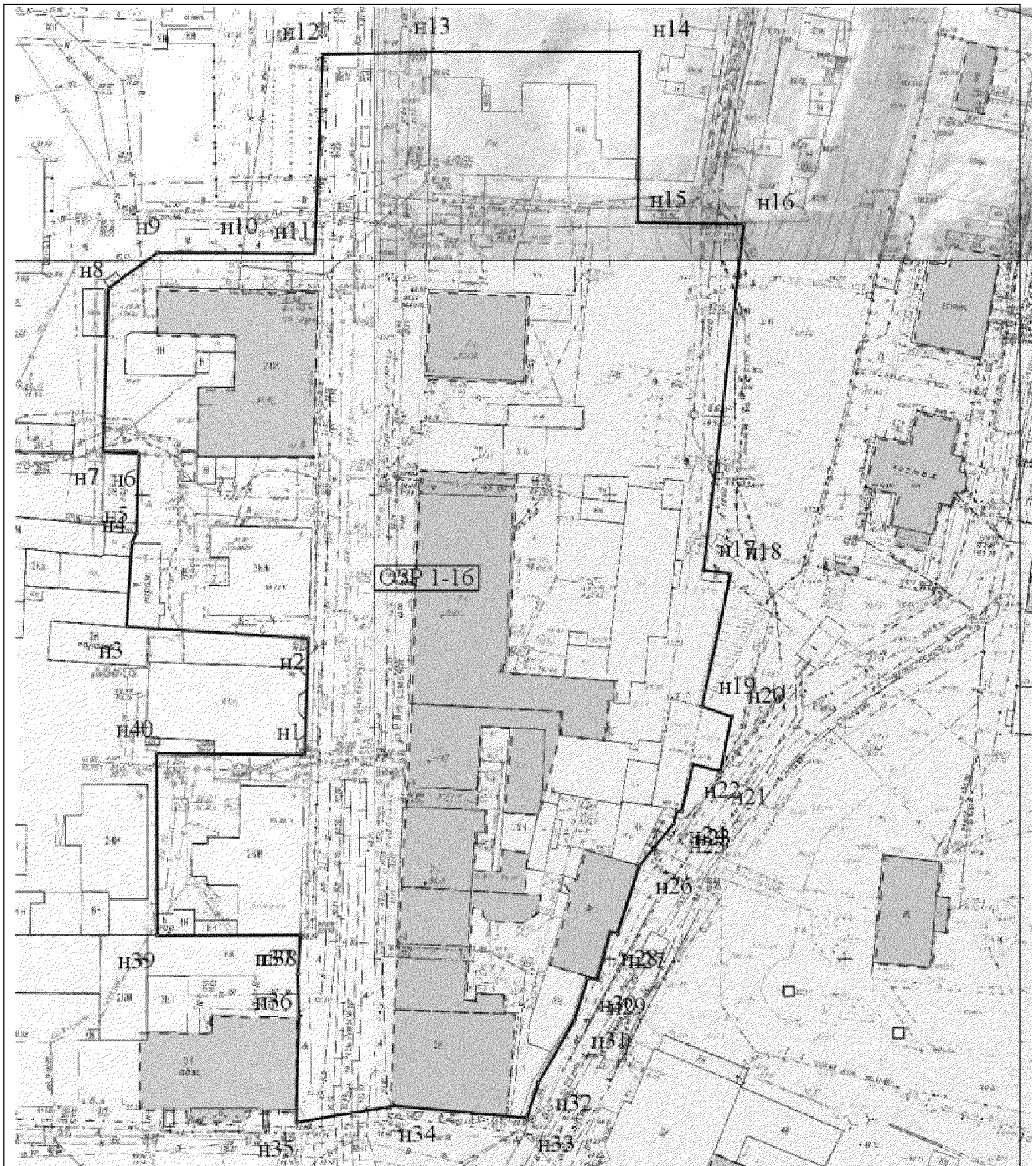
Внешняя граница проходит от юго-восточного угла здания ул. Розы Люксембург, 8 (юго-восточный угол территории выявленного объекта культурного наследия ул. Розы Люксембург, 8) на север вдоль восточного участка границы территории выявленного объекта культурного наследия ул. Розы Люксембург, 8 (линии застройки), далее на восток по условной линии, проходящей на расстоянии 6,5 м от северного фасада здания ул. Розы Люксембург, 9, далее на юг по условной линии, проходящей вдоль восточного фасада пристройки здания ул. Розы Люксембург, 9, до условной линии, проходящей в створе северной границы территории объекта культурного наследия ул. Розы Люксембург, 7, далее на восток до границы ОЗФ 1-1, далее на юг вдоль участка западной границы ОЗФ 1-1, далее на юго-запад и вдоль восточного и южного участков территории объектов культурного наследия ул. Розы Люксембург, 1, 3, 5, 5/1, 7, ул. Бакунина, 2, далее на запад до юго-восточного угла здания ул. Розы Люксембург, 2 (юго-восточный угол территории объекта культурного наследия ул. Розы Люксембург, 2), далее на север вдоль восточного фасада здания ул. Розы Люксембург, 2, далее на запад вдоль южного фасада здания ул. Розы Люксембург, 4, далее на север по условной линии, проходящей вдоль западного торца здания ул. Розы Люксембург, 4, далее на восток вдоль южного фасада здания ул. Розы Люксембург, 4в, далее на север вдоль линии застройки, далее на запад по условной линии, проходящей на расстоянии 3,0 м от южного фасада здания ул. Розы Люксембург, 6, далее на север по линии, проходящей на расстоянии 19,0 м от ризалитов западного фасада здания ул. Розы Люксембург, 6, далее на восток вдоль южного участка границы территории выявленного объекта культурного наследия ул. Розы Люксембург, 8, до исходной точки;

б) перечень координат характерных точек границ охранной зоны ОЗР 1-16:

Наименование межевого знака	Координаты		Дирекционный угол (град. мин. сек.)	Длина линии, м
	X	Y		
1	10 394,1507	5 734,7957		
			1°42'41"	24,99
2	10 419,1274	5 735,5419		
			273°48'45"	38,59
3	10 421,6934	5 697,0352		
			3°35'08"	18,19
4	10 439,8518	5 698,1730		
			20°53'48"	2,18
5	10 441,8864	5 698,9498		
			1°50'57"	17,04
6	10 458,9139	5 699,4995		
			272°56'50"	7,51
7	10 459,3000	5 692,0000		
			1°47'24"	35,22
8	10 494,5000	5 693,1000		
			53° 07'48"	13,00
9	10 502,3000	5 703,5000		
			90°41'15"	12,50
10	10 502,1500	5 716,0000		
			90°05'06"	20,85
11	10 502,1191	5 736,8452		
			2°19'41"	42,89
12	10 544,9705	5 738,5874		
			88°53'28"	26,16
13	10 545,4769	5 764,7468		
			89°53'23"	41,30
14	10 545,5564	5 806,0442		
			180°44'37"	36,77
15	10 508,7926	5 805,5671		

			90°59'38"	22,64
16	10 508,4000	5 828,2000		
			186°34'13"	75,05
17	10 433,8417	5 819,6126		
			97°18'22"	5,83
18	10 433,0997	5 825,4000		
			192°02'26"	29,24
19	10 404,5000	5 819,2998		
			108°09'56"	6,74
20	10 402,4000	5 825,6999		
			191°51'52"	12,16
21	10 390,5001	5 823,1999		
			285°10'46"	6,03
22	10 392,0801	5 817,3763		
			193°12'59"	10,44
23	10 381,9199	5 814,9902		
			274°34' 47"	1,00
24	10 382,0000	5 813,9902		
			192°56'21"	2,77
25	10 379,3001	5 813,3699		
			219°18'51"	11,63
26	10 370,3003	5 805,9999		
			197°29'58"	15,41
27	10 355,6011	5 801,3654		
			284°12'32"	1,63
28	10 356,0000	5 799,7900		
			195°09'22"	10,67
29	10 345,7000	5 797,0000		
			278°31'51"	2,02
30	10 346,0000	5 795,0000		
			197°14'29"	9,41
31	10 337,0100	5 792,2100		
			209°43'52"	15,55
32	10 323,5100	5 784,5000		
			197°43'08"	7,91
33	10 315,9717	5 782,0915		
			275°15'32"	28,32
34	10 318,5675	5 753,8899		
			260°07'36"	21,15
35	10 314,9404	5 733,0505		
			1°22'48"	22,82
36	10 337,7501	5 733,6000		
			358°41'07"	9,15
37	10 346,9000	5 733,3900		
			3°15'24"	8,33
38	10 355,2200	5 733,8634		
			269°54'53"	30,35
39	10 355,1748	5 703,5119		
			359°50'13"	39,25
40	10 394,4207	5 703,4003		
			90°29'34"	31,40
1	10 394,1507	5 734,7957		

в) карта-схема границ охранной зоны ОЗР 1-16:



г) площадь охранной зоны ОЗР 1-16 – 22 183 кв. м.

2.2.17. Границы охранной зоны объектов культурного наследия регионального значения ОЗР 1-17:

а) текстовое описание местоположения границ охранной зоны ОЗР 1-17:

Внешняя граница проходит от юго-восточного угла здания ул. Карла Маркса, 4, на восток до оси ул. Карла Маркса, далее на юг по оси ул. Карла Маркса, далее на восток по условной линии, проходящей вдоль северного торца здания пл. Ленина, 5, далее на юг и вдоль западного, южного и восточного участков границы территории объекта культурного наследия (пр. Ленина, 82, стр. 1), далее на восток по условной линии,

проходящей в створе северного фасада здания пр. Ленина, 113, далее по южной границе территории выявленного объекта культурного наследия по пр. Ленина, 115, далее на восток вдоль южных фасадов дворовых сооружений пл. Ленина, 15а, далее на север по восточному торцу здания пл. Ленина, 15а, далее на восток и вдоль северного и восточного фасадов зданий, далее на запад и вдоль северного, западного и южного участков территории объекта культурного наследия ул. Розы Люксембург, 2, далее на юг вдоль западного участка границы ОЗФ 1-1 (в створе западного ограждения Каменного моста через р. Ушайку), далее на восток вдоль южной границы объекта культурного наследия «Мост через реку Ушайку, 1912 г. Арх. Лыгин К.К.» (пересечение ул. Розы Люксембург, ул. Набережная реки Ушайки), далее на юго-восток вдоль ограждения набережной по пер. Пионерскому, далее на юго-запад по условной линии, проходящей в створе юго-восточного торца здания ул. Набережная реки Ушайки, 4а, далее на юго-восток по условной линии, проходящей в створе юго-восточного торца здания ул. Набережная реки Ушайки, 4а, далее на юго-запад по условной линии, проходящей в створе юго-восточного торца здания ул. Набережная реки Ушайки, 6/2, далее 15,0 м на юго-восток по условной линии, проходящей в створе юго-восточного торца здания ул. Набережная реки Ушайки, 6/2, далее 28,0 м на юго-запад на 90 градусов, далее на северо-запад вдоль юго-западного фасада каменного нежилого строения до северо-восточного угла территории объекта культурного наследия по ул. Набережная реки Ушайки, 8, далее на северо-запад и вдоль северо-восточного, северо-западного, юго-западного участков территории объекта культурного наследия ул. Набережная реки Ушайки, 8, далее на юго-запад вдоль линии застройки, вдоль северо-западной границы территории объекта культурного наследия ул. Набережная реки Ушайки, 12, вдоль северо-западной границы ОЗФ 1-12 объекта культурного наследия по ул. Набережная реки Ушайки, 14, вдоль северо-западной границы территории объекта культурного наследия по пр. Ленина, 111 (северо-западный фасад здания пр. Ленина, 111), далее на северо-запад по условной линии от точки преломления фасада здания пр. Ленина, 111, со стороны проспекта Ленина параллельно пер. Батенькова до западного края проезжей части проспекта Ленина, далее на северо-запад вдоль края проезжей части, далее на запад по условной линии, проходящей на расстоянии 14,0 м от южного торца здания пр. Ленина, 8, далее на север по условной линии, проходящей вдоль западного фасада здания пр. Ленина, 8а, далее на восток по условной линии, проходящей на расстоянии 15,0 м от северного торца здания пр. Ленина, 8, далее на северо-запад вдоль северо-восточного края проезжей части пр. Ленина, далее на запад вдоль южного края проезжей части пл. Ленина, вдоль северной границы ОЗФ 1-11, далее на северо-запад вдоль линии благоустройства набережной (бровка рельефа поймы р. Томи), далее на восток вдоль условной линии, проходящей вдоль южного фасада здания ул. Карла Маркса, 4, до исходной точки.

Внутренняя граница проходит по территориям объектов культурного наследия пл. Ленина, 1; пр. Ленина, 14; 12; пл. Ленина (монумент «Памятник Владимиру Ильичу Ленину (1870 – 1924 гг.)»);

б) перечень координат характерных точек границ охранный зоны ОЗР 1-17:

Наименование межевого знака	Координаты		Дирекционный угол (град. мин. сек.)	Длина линии, м
	X	Y		
1	10 008,0300	5 722,8700		
			105°30'52"	25,38
2	10 001,2400	5 747,3300		
			198°00'44"	3,43
3	9 997,9800	5 746,2700		
			102°39'09"	2,51
4	9 997,4300	5 748,7200		
			188°02'50"	28,36
5	9 969,3500	5 744,7500		
			197°18'38"	43,99
6	9 927,3500	5 731,6600		

			285° 08'49"	31,15
7	9 935,4900	5 701,5900		
			285° 23'53"	3,16
8	9 936,3300	5 698,5400		
			288° 49'22"	17,91
9	9 942,1101	5 681,5831		
			201°49'43"	8,59
10	9 934,1316	5 678,3873		
			217°58'45"	17,78
11	9 920,1202	5 667,4486		
			187°28'46"	36,86
12	9 883,5701	5 662,6500		
			231° 17'07"	31,04
13	9 864,1555	5 638,4294		
			275° 28'30"	22,68
14	9 866,3197	5 615,8506		
			352°51'06"	140,76
15	10 005,9814	5 598,3349		
			270° 03'09"	86,07
16	10 006,0604	5 512,2601		
			1°28'25"	81,76
17	10 087,7901	5 514,3627		
			91°32'51"	32,83
18	10 086,9034	5 547,1846		
			89° 54' 46"	27,52
19	10 086,9453	5 574,7051		
			73°11'30"	8,40
20	10 089,3748	5 582,7477		
			83° 17'46"	13,94
21	10 091,0027	5 596,5973		
			354° 16'36"	179,98
22	10 270,0825	5 578,6487		
			352° 27'38"	24,41
23	10 294,2858	5 575,4453		
			337° 07' 44"	3,09
24	10 297,1344	5 574,2437		
			321°25'47"	3,09
25	10 299,5520	5 572,3158		
			304° 45' 12"	3,4
26	10 301,5327	5 569,4610		
			289°03'41"	2,71
27	10 302,4168	5 566,9023		
			277°18'02"	1,94
28	10 302,6628	5 564,9821		
			272°23'31"	84,27
29	10 306,1800	5 480,7850		
			271°39'34"	119,88
30	10 309,6514	5 360,9520		
			220°12'38"	20,05
31	10 294,3420	5 348,0097		
			310°36'50"	34,66
32	10 316,9031	5 321,7002		
			349°05'41"	63,62
33	10 379,3791	5 309,6632		
			87° 52' 14"	88,3
34	10 382,6616	5 397,9428		
			180°09'53"	14,15
35	10 368,5100	5 397,9021		
			90° 00'19"	79,49
36	10 368,5028	5 477,3960		
			359° 57' 44"	2,42
37	10 370,9246	5 477,3944		
			91°34'54"	25,17

38	10 370,2300	5 502,5500		
			181°51'45"	1,23
39	10 369,0000	5 502,5100		
			92°19'06"	17,30
40	10 368,3000	5 519,8000		
			90° 42' 29"	41,81
41	10 367,7834	5 561,6026		
			181°05'18"	8,81
42	10 358,9727	5 561,4352		
			90° 08' 03"	31,06
43	10 358,9000	5 592,5000		
			92° 14'45"	15,31
44	10 358,3000	5 607,8000		
			120° 41'59"	7,44
45	10 354,5000	5 614,2000		
			90° 00'00"	2,07
46	10 354,5000	5 616,2736		
			89° 23'36"	9,08
47	10 354,5962	5 625,3575		
			1°23' 19"	1,73
48	10 356,3290	5 625,3995		
			90°20'11"	19,27
49	10 356,2158	5 644,6740		
			105°24'34"	4,25
50	10 355,0872	5 648,7687		
			179°58'22"	12,22
51	10 342,8638	5 648,7745		
			90° 20' 33"	42,52
52	10 342,6097	5 691,2941		
			359° 58'20"	12,57
53	10 355,1825	5 691,2880		
			90° 02'10"	12,22
54	10 355,1748	5 703,5119		
			89° 54' 53"	30,35
55	10 355,2200	5 733,8634		
			183°15'24"	8,33
56	10 346,9000	5 733,3900		
			180°36'31"	31,96
57	10 314,9404	5 733,0505		
			179°50'23"	40,58
58	10 274,3578	5 733,1640		
			177°39'28"	41,26
59	10 233,1362	5 734,8501		
			86° 04' 37"	24,53
60	10 234,8146	5 759,3242		
			174°40'39"	17,88
61	10 217,0134	5 760,9826		
			150°05'59"	11,20
62	10 207,3030	5 766,5664		
			120° 07'46"	7,33
63	10 203,6257	5 772,9026		
			120° 07'42"	17,62
64	10 194,7823	5 788,1409		
			130° 43' 44"	22,20
65	10 180,2988	5 804,9623		
			195°56'47"	32,81
66	10 148,7509	5 795,9481		
			194°55'26"	19,00
67	10 130,3879	5 791,0539		
			105° 34'20"	33,40
68	10 121,4217	5 823,2276		
			197°31'34"	25,31
69	10 097,2845	5 815,6051		

			108°18'15"	16,12
70	10 092,2230	5 830,9059	197°49'13"	17,21
71	10 075,8416	5 825,6400	287°42'01"	27,49
72	10 084,2000	5 799,4500	316° 57'28"	7,55
73	10 089,7212	5 794,2938	285° 38'24"	9,41
74	10 092,2572	5 785,2353	196°48'15"	35,46
75	10 058,3105	5 774,9835	286°01'07"	36,04
76	10 068,2550	5 740,3453	196°10'52"	62,71
1	10 008,0300	5 722,8700		

в) карта-схема границ охранной зоны ОЗР 1-17:



г) площадь охранной зоны ОЗР 1-17 – 98 509 кв. м.

2.2.18. Границы охранной зоны объектов культурного наследия регионального значения ОЗР 1-18:

а) текстовое описание местоположения границ охранной зоны ОЗР 1-18:

Внешняя граница проходит от юго-восточного угла территории объекта культурного наследия по ул. Набережная реки Ушайки, 14, на восток вдоль линии застройки четной стороны пер. Батенькова, далее на юг вдоль условной линии,

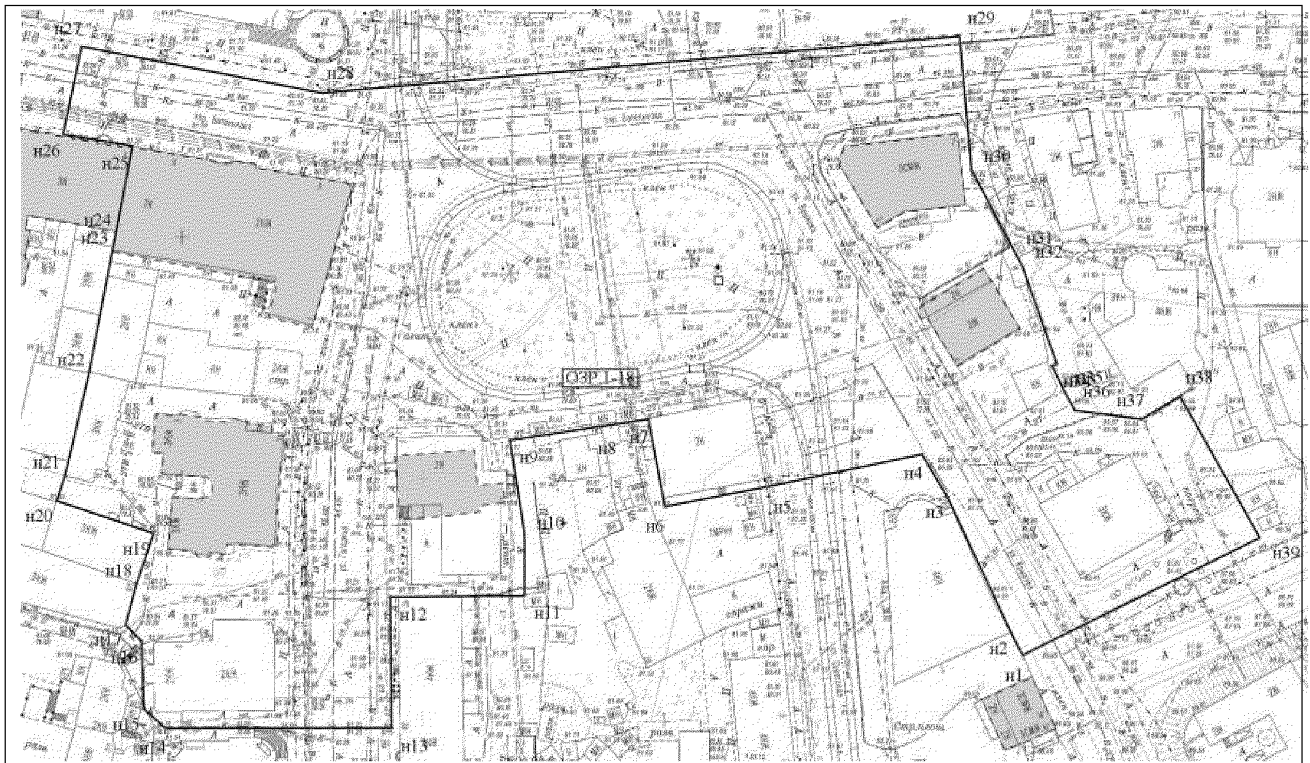
проходящей параллельно и на расстоянии 5,0 м от восточного фасада здания ул. Крылова, 2, далее на юго-восток вдоль каменного нежилого строения, далее на юго-запад и вдоль северо-восточного, юго-западного и юго-восточного участков границы территории объекта культурного наследия по ул. Крылова, 4, далее на восток до угла подпорной стены и вдоль внутреннего южного и западного фасадов подпорной стены здания по ул. Крылова, 6, до условной линии, проходящей параллельно и на расстоянии 8,5 м от юго-восточного фасада здания ул. Крылова, 6, далее на юго-запад вдоль этой линии, далее на северо-запад вдоль западного края проезжей части ул. Крылова, далее по условной линии, проходящей в створе южного фасада здания ул. Советская, 1, далее на юго-запад вдоль линии вдоль северного фасада здания ул. Советская, 1 до северо-западного угла территории объекта культурного наследия по ул. Гагарина, 2, далее на юг и вдоль северного и западного участков территории объекта культурного наследия по ул. Гагарина, 2, далее на юг вдоль западного фасада здания ул. Гагарина, 2а, далее на запад по условной линии, проходящей в створе северного торца здания ул. Гагарина, 7, далее от северо-западного угла здания ул. Гагарина, 7, до юго-восточного угла здания ул. Гагарина, 7/1, далее на северо-восток вдоль восточного фасада и 3,0 м вдоль северного фасада здания ул. Гагарина, 7/1, далее на северо-восток вдоль восточного фасада строения ул. Гагарина, 3, стр. 1, далее на северо-запад и вдоль северного и западного фасадов строения ул. Гагарина, 3, стр. 1, далее от юго-западного угла строения ул. Гагарина, 3, стр. 1, до северо-западного угла здания ул. Гагарина, 7/2, далее на юг и вдоль западного фасада каменного одноэтажного строения, далее на запад до границы территории объекта культурного наследия по пр. Ленина, 107, далее на юг вдоль западного фасада каменного одноэтажного строения, далее на запад от юго-западного угла этого строения до границы территории объекта культурного наследия по пр. Ленина, 105, далее на север и вдоль восточного участка границы территории объекта культурного наследия по пр. Ленина, 105, далее вдоль восточного участка границы территории объекта культурного наследия по пр. Ленина, 107, далее вдоль восточного участка границы территории объекта культурного наследия по пр. Ленина, 109, далее вдоль восточного, юго-восточного, южного участков границы территории объекта культурного наследия по пр. Ленина, 111, далее на восток вдоль юго-западного участка границы территории объекта культурного наследия по пер. Батенькова, 3, далее вдоль юго-западного, восточного и северо-восточного (вдоль линии застройки) участков границы территории объекта культурного наследия по пер. Батенькова, 5, далее вдоль северо-восточного (вдоль линии застройки) участка границы территории объекта культурного наследия по пер. Батенькова, 3, далее на север вдоль восточного участка границы ОЗФ 1-12 до юго-восточного угла территории объекта культурного наследия по ул. Набережная реки Ушайки, 14 (исходная точка);

б) перечень координат характерных точек границ охранной зоны ОЗР 1-18:

Наименование межевого знака	Координаты		Дирекционный угол (град. мин. сек.)	Длина линии, м
	X	Y		
1	9 763,6586	5 924,1541		
			332° 45'51"	5,17
2	9 768,2539	5 921,7888		
			334° 48'00"	31,10
3	9 796,3926	5 908,5478		
			328°58'26"	10,27
4	9 805,1967	5 903,2523		
			258°06'05"	32,77
5	9 798,4399	5 871,1851		
			259°05'03"	21,49
6	9 794,3708	5 850,0858		
			349°19'03"	18,46
7	9 812,5073	5 846,6646		
			261°00'35"	11,70
8	9 810,6794	5 835,1109		
			261°35'15"	17,36

9	9 808,1400	5 817,9400		
			171° 14'58"	19,72
10	9 788,6500	5 820,9400		
			179° 43'49"	12,74
11	9 775,9100	5 821,0000		
			269°30'23"	27,86
12	9 775,6700	5 793,1400		
			179° 17'46"	27,15
13	9 748,5253	5 793,4735		
			269° 56'35"	46,77
14	9 748,4787	5 746,7000		
			311°17'03"	6,16
15	9 752,5432	5 742,0709		
			358°28'20"	13,91
16	9 766,4500	5 741,7000		
			314° 50'41"	4,70
17	9 769,7639	5 738,3681		
			14°28'50"	8,80
18	9 778,2829	5 740,5682		
			18° 41 '59"	11,12
19	9 788,8131	5 744,1324		
			288° 40'00"	21,19
20	9 795,5949	5 724,0580		
			18°58'27"	5,36
21	9 800,6600	5 725,7995		
			13° 02'08"	22,10
22	9 822,1861	5 730,7833		
			10° 52'03"	25,62
23	9 847,3509	5 735,6145		
			11° 01'38"	3,88
24	9 851,1626	5 736,3573		
			10° 44'58"	18,22
25	9 869,0581	5 739,7547		
			279° 44' 48"	14,51
26	9 871,5149	5 725,4521		
			11°58'14"	18,56
27	9 889,6751	5 729,3024		
			100°55'05"	50,67
28	9 880,0778	5 779,0558		
			84°55'01"	132,47
29	9 891,8142	5 911,0008		
			174°50'00"	27,86
30	9 864,0666	5 913,5098		
			152° 01'13"	19,27
31	9 847,0500	5 922,5500		
			151° 46'44"	3,40
32	9 844,0500	5 924,1600		
			160° 43'08"	21,41
33	9 823,8400	5 931,2300		
			252° 21 '00"	1,15
34	9 823,4900	5 930,1300		
			153°39'01"	5,95
35	9 818,1600	5 932,7700		
			150° 21'29"	4,38
36	9 814,3533	5 934,9362		
			97°58'25"	14,04
37	9 812,4050	5 948,8454		
			58° 44' 40"	9,23
38	9 817,1945	5 956,7365		
			150°39'41"	33,62
39	9 787,8839	5 973,2109		
			243° 43'08"	54,71
1	9 763,6586	5 924,1541		

в) карта-схема границ охранной зоны ОЗР 1-18:



г) площадь охранной зоны ОЗР 1-18 – 21 416 кв. м.

2.2.19. Границы охранной зоны объектов культурного наследия регионального значения ОЗР 1-19:

а) текстовое описание местоположения границ охранной зоны ОЗР 1-19:

Внешняя граница проходит от юго-западного угла северо-западного участка границы территории объекта культурного наследия по пр. Ленина, 111 (северо-западный фасад здания пр. Ленина, 111, точка преломления фасада здания пр. Ленина, 111, со стороны проспекта Ленина), на юг вдоль западного участка границ территорий (линия застройки нечетной стороны проспекта Ленина) объектов культурного наследия по пр. Ленина, 111, 109, 107, 105, далее на восток вдоль южного участка границы территории объекта культурного наследия по пр. Ленина, 105, далее на восток вдоль четной стороны застройки пер. Нахановича, далее на юг вдоль оси ул. Советской, далее на запад вдоль условной линии, проходящей параллельно и на расстоянии 7,5 м от южного фасада здания пер. Нахановича, 17 / ул. Советская, 5, далее перпендикулярно на юг 12,5 м, далее перпендикулярно на запад до условной линии, проходящей параллельно и на расстоянии 14,0 м от южного фасада здания ул. Гагарина, 8, далее на юг по этой линии, далее на запад по условной линии, проходящей параллельно и на расстоянии 6,0 м от южного фасада здания ул. Гагарина, 8, далее на север по условной линии, проходящей вдоль восточной границы территории объекта культурного наследия (угол ул. Гагарина, 11 / пер. Нахановича, 11), далее на запад и вдоль северного и западного участков границ территории объекта культурного наследия до угла здания ул. Гагарина, 11 / пер. Нахановича, 11, далее перпендикулярно на запад до восточной границы территории объекта культурного наследия по пер. Нахановича, 7, далее на север и вдоль северного и западного участков границы территории объекта культурного наследия по пер. Нахановича, 7, далее на восток 9,5 м вдоль южного участка границы территории объекта культурного наследия по пер. Нахановича, 7, далее перпендикулярно на юг и вдоль западного фасада здания ул. Алексея Беленца, 14, далее на запад по линии застройки четной стороны ул. Алексея Беленца до линии застройки четной стороны пр. Ленина (угол здания пр. Ленина, 74 / ул. Алексея Беленца, 10), далее на северо-запад вдоль линии застройки четной стороны пр. Ленина, далее вдоль восточного участка границы территории объекта культурного наследия по пр. Ленина, 76,

далее вдоль восточного участка границы территории объекта культурного наследия по пр. Ленина, 78 / пер. Нахановича, 5, далее на запад вдоль северного участка границы (линия застройки нечетной стороны пер. Нахановича) территории объекта культурного наследия по пр. Ленина, 78 / пер. Нахановича, 5, далее вдоль северного участка границы территории объекта культурного наследия по пер. Нахановича, 3, далее на запад вдоль линии застройки, далее на север по условной линии, проходящей перпендикулярно от юго-западного угла границы территории объекта культурного наследия по пер. Нахановича, 4, далее на восток и вдоль южного и восточного участков границы территории объекта культурного наследия по пер. Нахановича, 4, далее по условной линии, проходящей в створе восточного торца здания ул. Набережная р. Ушайки, 24, далее на восток вдоль северного края благоустройства набережной до условной линии, проходящей от юго-западного угла северо-западного участка границы территории объекта культурного наследия по пр. Ленина, 111 (северо-западный фасад здания пр. Ленина, 111, точка преломления фасада здания пр. Ленина, 111 со стороны проспекта Ленина), параллельно пер. Батенькова, далее на юго-восток до исходной точки.

Внутренняя граница проходит по границам территорий объектов культурного наследия по пр. Ленина, 80, 99, ул. Набережная р. Ушайки, 20, выявленного объекта культурного наследия по ул. Набережная р. Ушайки, 22;

б) перечень координат характерных точек границ охранной зоны ОЗР 1-19:

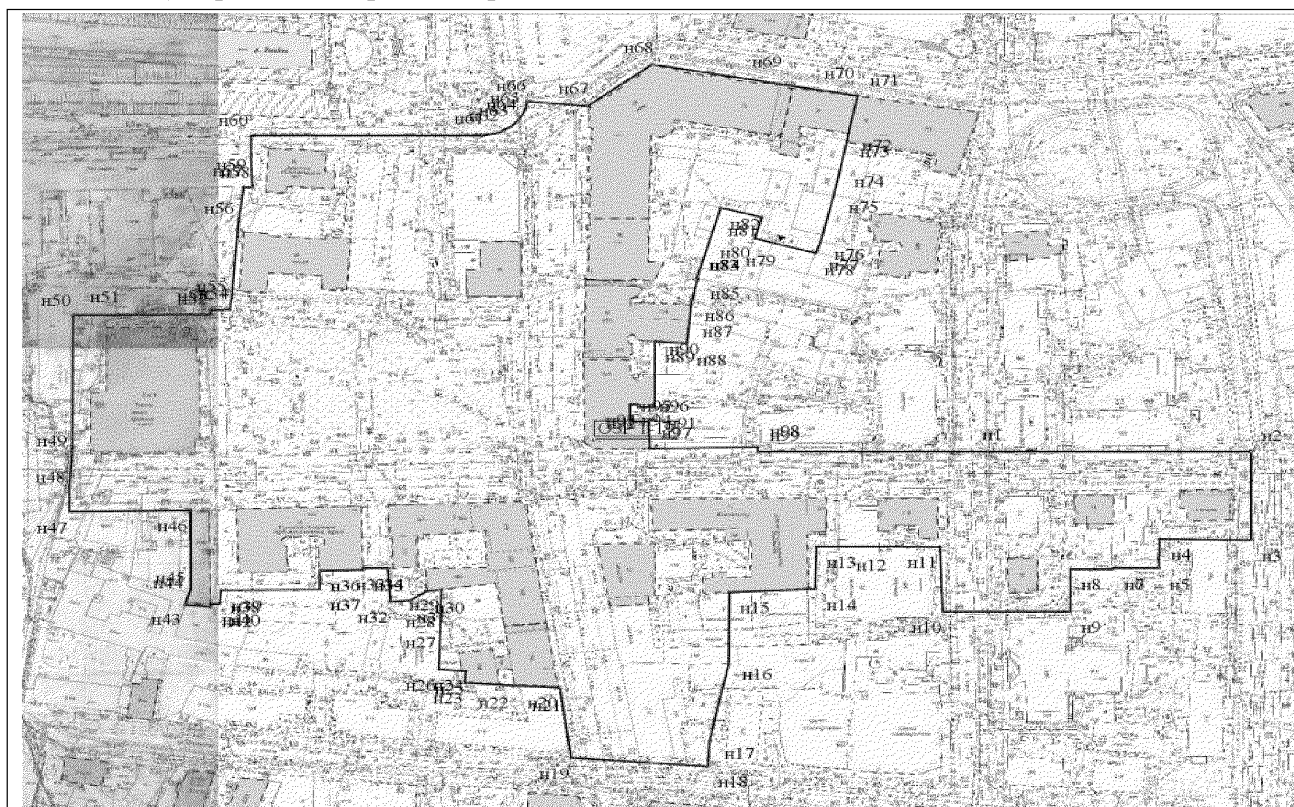
Наименование межевого знака	Координаты		Дирекционный угол (град. мин. сек.)	Длина линии, м
	X	Y		
1	9 702,5356	5 788,5551		
			90°00'00"	98,58
2	9 702,5356	5 887,1352		
			180°00'00"	41,46
3	9 661,0805	5 887,1352		
			270° 54'10"	34,24
4	9 661,6199	5 852,9035		
			180° 45'40"	13,57
5	9 648,0552	5 852,7233		
			269° 48'55"	17,10
6	9 648,0001	5 835,6280		
			180°00'00"	0,47
7	9 647,5267	5 835,6280		
			270°00'00"	16,11
8	9 647,5267	5 819,5187		
			180°00'00"	19,93
9	9 627,5921	5 819,5187		
			270°00'00"	47,84
10	9 627,5921	5 771,6756		
			358° 05'07"	30,39
11	9 657,9700	5 770,6600		
			270° 04' 46"	21,66
12	9 658,0000	5 749,0000		
			270°01'49"	24,75
13	9 658,0131	5 724,2523		
			181°01'07"	19,82
14	9 638,2000	5 723,9000		
			267° 21'18"	32,36
15	9 636,7068	5 691,5791		
			180°18'19"	33,61
16	9 603,1000	5 691,4000		
			191° 13'09"	36,89
17	9 566,9148	5 684,2225		
			183°03'08"	11,69
18	9 555,2400	5 683,6000		
			274° 31'46"	51,53

19	9 559,3094	5 632,2297		
			352° 37'54"	32,86
20	9 591,8931	5 628,0162		
			286°35'08"	0,79
21	9 592,1177	5 627,2621		
			273° 12'17"	20,11
22	9 593,2419	5 607,1838		
			274° 06'41"	14,74
23	9 594,2984	5 592,4858		
			3° 34'34"	5,52
24	9 599,8076	5 592,8301		
			278° 44'41"	1,51
25	9 600,0371	5 591,3381		
			274° 05'12"	8,67
26	9 600,6550	5 582,6898		
			2° 17'02"	7,60
27	9 608,2476	5 582,9926		
			1° 02'17"	9,71
28	9 617,9557	5 583,1685		
			1°38'18"	20,09
29	9 638,0370	5 583,7429		
			261° 54'20"	5,78
30	9 637,2237	5 578,0243		
			233° 22'45"	7,50
31	9 632,7528	5 572,0088		
			266° 49' 36"	7,57
32	9 632,3340	5 564,4551		
			356° 42'32"	15,59
33	9 647,9000	5 563,5600		
			270° 15'21"	9,31
34	9 647,9416	5 554,2478		
			178° 33'41"	0,73
35	9 647,2090	5 554,2662		
			268°12'28"	16,27
36	9 646,7000	5 538,0000		
			180°03'58"	8,66
37	9 638,0400	5 537,9900		
			269° 25'21"	35,25
38	9 637,6847	5 502,7456		
			268°50'22"	1,81
39	9 637,6480	5 500,9341		
			183° 48' 39"	6,50
40	9 631,1670	5 500,5024		
			269° 13'39"	73,43
41	9 631,1208	5 497,0762		
			180° 41'00"	1,17
42	9 629,9472	5 497,0622		
			274° 53'21"	9,54
43	9 630,7600	5 487,5600		
			14° 00'34"	5,16
44	9 635,7700	5 488,8100		
			18°20'55"	2,10
45	9 637,7600	5 489,4700		
			0°00'56"	37,12
46	9 674,8800	5 489,4800		
			269° 24'59"	45,30
47	9 674,4187	5 444,1830		
			0°02'08"	11,30
48	9 685,7200	5 444,1900		
			3° 11'27"	17,25
49	9 702,9400	5 445,1500		
			0° 19'58"	63,40
50	9 766,3438	5 445,5184		

			90° 24'22"	16,18
51	9 766,2291	5 461,7014		
			89° 30'02"	35,20
52	9 766,5359	5 496,9046		
			359°58'58"	1,99
53	9 768,5295	5 496,9040		
			87°16'01"	7,36
54	9 768,8803	5 504,2528		
			8° 25'53"	5,88
55	9 774,6936	5 505,1145		
			4° 07'26"	36,71
56	9 811,3063	5 507,7543		
			6° 26'42"	15,01
57	9 826,2233	5 509,4394		
			89°21'20"	3,27
58	9 826,2601	5 512,7107		
			358° 03'13"	15,15
59	9 841,4036	5 512,1961		
			0°22'43"	8,80
60	9 850,1987	5 512,2542		
			90°00'00"	86,58
61	9 850,1987	5 598,8346		
			77° 55'56"	6,06
62	9 851,4662	5 604,7632		
			59° 17'59"	5,46
63	9 854,2547	5 609,4595		
			42°37'19"	4,86
64	9 857,8300	5 612,7497		
			26° 55'56"	4,86
65	9 862,1616	5 614,9503		
			12° 13'01"	4,25
66	9 866,3197	5 615,8506		
			95° 28'30"	22,68
67	9 864,1555	5 638,4294		
			51° 17'07"	31,04
68	9 883,5701	5 662,6500		
			100° 51'58"	35,63
69	9 876,8538	5 697,6387		
			100°51'58"	28,32
70	9 871,5149	5 725,4521		
			99° 44' 48"	14,51
71	9 869,0581	5 739,7547		
			190° 44'58"	18,11
72	9 851,2652	5 736,3768		
			191°01'07"	3,33
73	9 847,9943	5 735,7399		
			190°23'57"	14,35
74	9 833,8847	5 733,1505		
			191° 26'21"	11,94
75	9 822,1861	5 730,7833		
			193°02'08"	22,10
76	9 800,6600	5 725,7995		
			198°58'27"	5,36
77	9 795,5949	5 724,0580		
			195°59'20"	0,36
78	9 795,2459	5 723,9580		
			287°19'22"	16,53
79	9 800,1669	5 708,1805		
			285°22'09"	7,37
80	9 802,1200	5 701,0749		
			15°03'09"	10,39
81	9 812,1508	5 703,7725		
			285° 40' 12"	16,02

82	9 816,4776	5 688,3483		
			195° 01'37"	34,28
83	9 783,3659	5 679,4594		
			103° 06'06"	0,34
84	9 783,2877	5 679,7954		
			195° 49'45"	1,19
85	9 782,1400	5 679,4700		
			190° 49'43"	11,26
86	9 771,0764	5 677,3538		
			185° 11'21"	7,44
87	9 763,6659	5 676,6808		
			185°56'58"	10,58
88	9 753,1429	5 675,5842		
			274°02'38"	12,01
89	9 753,9900	5 663,6019		
			179°39'56"	8,58
90	9 745,4094	5 663,6520		
			179° 39'20"	22,18
91	9 723,2277	5 663,7854		
			270° 12'12"	6,29
92	9 723,2500	5 657,5000		
			3°29'06"	1,05
93	9 724,2943	5 657,5636		
			268°25'56"	3,25
94	9 724,2055	5 654,3193		
			178° 59'42"	7,60
95	9 716,6060	5 654,4526		
			90°03'00"	6,88
96	9 716,6000	5 661,3300		
			178°09'13"	12,75
97	9 703,8541	5 661,7409		
			88°55'29"	40,63
98	9 704,6166	5 702,3636		
			180°00'00"	2,08
99	9 702,5356	5 702,3636		
			90°00'00"	86,19
1	9 702,5356	5 788,5551		

в) карта-схема границ охранной зоны ОЗР 1-19:



г) площадь охранной зоны ОЗР 1-19 – 65 867 кв. м.

2.2.20. Границы охранной зоны объектов культурного наследия регионального значения ОЗР 1-20:

а) текстовое описание местоположения границ охранной зоны ОЗР 1-20:

Внешняя граница от юго-западного угла трансформаторной подстанции по линии вдоль ее юго-западной стены до крайней северо-западной точки границы территории объекта культурного наследия (пер. Кононова, д. 2), далее вдоль западной, затем вдоль южной границ вышеуказанной территории, далее по условной линии до северо-восточной крайней точки границ территории объекта культурного наследия (пер. Кононова, д. 4), далее на северо-запад вдоль северо-восточной границы вышеуказанной территории, далее по линии застройки четной стороны пер. Кононова на юго-запад до юго-западной крайней точки вышеуказанной территории, далее на юго-восток до крайней юго-восточной крайней точки вышеуказанной территории, далее на юг вдоль каменной хозяйственной постройки до условной линии, проходящей по юго-западному фасаду жилого дома (пер. Кононова, д. 6), далее на северо-запад до линии застройки нечетной стороны пер. Кононова, далее на северо-восток до южного угла дома по пер. Кононова, д. 7, далее вдоль фасада вышеуказанного дома на северо-запад 25 метров, далее под прямым углом на северо-восток по условной линии, проходящей по северо-западной границе территории объекта культурного наследия (пер. Кононова, д. 5) до бровки пойменного рельефа реки Ушайки, далее до исходной точки;

б) перечень координат характерных точек границ охранной зоны ОЗР 1-20:

Наименование межевого знака	Координаты		Дирекционный угол (град. мин. сек.)	Длина линии, м
	X	Y		
1	10 035,5827	6 005,9763	26°38'12"	15,75
2	10 049,6577	6 013,0358	296°44'05"	20,54
3	10 058,8997	5 994,6878	25°45'10"	22,73
4	10 079,3688	6 004,5621		

			15°56'43"	1,12
5	10 080,4440	6 004,8693		
			26°28' 33"	20,70
6	10 098,9757	6 014,0991		
			329°20'23"	0,59
7	10 099,4853	6 013,7970		
			25°18'30"	8,26
8	10 106,9536	6 017,3286		
			26°37'06"	15,57
9	10 120,8736	6 024,3048		
			14°50'08"	12,98
10	10 133,4196	6 027,6279		
			22°09'55"	9,93
11	10 142,6190	6 031,3756		
			60°33'08"	10,29
12	10 147,6789	6 040,3380		
			109°15'29"	19,83
13	10 141,1386	6 059,0581		
			105°19'45"	12,82
14	10 137,7500	6 071,4200		
			102°32'51"	20,07
15	10 133,3900	6 091,0100		
			199°21'46"	19,33
16	10 115,1500	6 084,6000		
			196°06'07"	5,59
17	10 109,7834	6 083,0508		
			106°50'15"	0,93
18	10 109,5146	6 083,9390		
			197°05'07"	2,88
19	10 106,7644	6 083,0937		
			200°08'01"	14,47
20	10 093,1807	6 078,1137		
			196°20'07"	10,31
21	10 083,2854	6 075,2135		
			205°17'10"	23,21
22	10 062,3000	6 065,3000		
			106° 10'29"	1,27
23	10 061,9462	6 066,5198		
			197°10'55"	48,99
24	10 015,1454	6 052,0486		
			293°55'18"	50,40
1	10 035,5827	6 005,9763		

в) карта-схема границ охранной зоны ОЗР 1-20:



г) площадь охранной зоны ОЗР 1-20 – 7 202 кв. м.

2.2.21. Границы охранной зоны объектов культурного наследия регионального значения ОЗР 1-21:

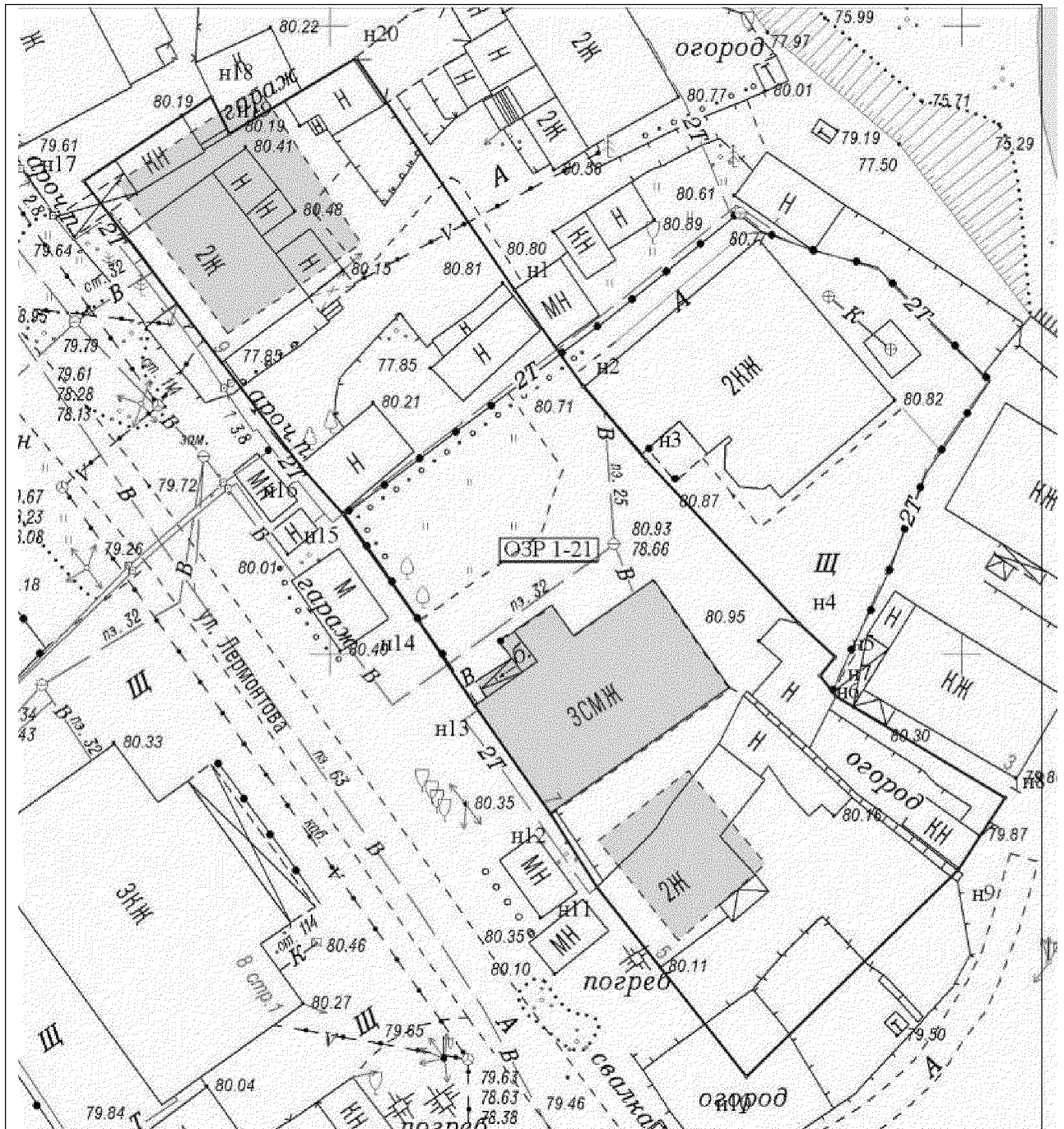
а) текстовое описание местоположения границ охранной зоны ОЗР 1-21:

Территория ОЗР 1-21 состоит из двух фрагментов. Внешняя граница первого фрагмента от западного угла здания по ул. Лермонтова, 9, далее по условной линии вдоль северо-западного фасада 25 метров, далее под прямым углом до крайней северной точки границы территории объекта культурного наследия (ул. Лермонтова, 7), далее под прямым углом на юго-запад вдоль северо-западной границы вышеуказанной территории, далее по линии застройки на север-запад до исходной точки. Внешняя граница второго фрагмента от крайней южной точки границы территории объекта культурного наследия (ул. Лермонтова, 7), далее вдоль границы вышеуказанной территории 20 метров, далее под прямым углом на юго-восток 22 метра, далее под прямым углом до линии застройки на юго-запад, далее на северо-запад до исходной точки;

б) перечень координат характерных точек границ охранной зоны ОЗР 1-21:

Наименование межевого знака	Координаты		Дирекционный угол (град. мин. сек.)	Длина линии, м
	X	Y		
1	9 879,0831	6 414,6083		
			144° 33'57"	9,43
2	9 871,3990	6 420,0760		
			139°39'29"	7,70
3	9 865,5314	6 425,0595		
			136°59'58"	17,75
4	9 852,5522	6 437,1630		
			132°32'52"	3,90
5	9 849,9149	6 440,0363		
			219°48'12"	1,94
6	9 848,4227	6 438,7929		
			141°48'19"	2,05
7	9 846,8122	6 440,0600		
			121°01'51"	15,64
8	9 838,7476	6 453,4654		
			213°10'21"	6,90
9	9 832,9686	6 449,6877		
			225°33'13"	23,43
10	9 816,5614	6 432,9604		
			321°56'46"	19,11
11	9 831,6058	6 421,1836		
			327°37'01"	6,89
12	9 837,4235	6 417,4940		
			325°13'53"	10,49
13	9 846,0392	6 411,5129		
			326°46'32"	7,89
14	9 852,6434	6 407,1872		
			324°47' 05"	10,57
15	9 861,2784	6 401,0924		
			318°17'22"	5,04
16	9 865,0437	6 397,7364		
			322°51'30"	28,47
17	9 887,7376	6 380,5471		
			56°34' 42"	12,11
18	9 894,4087	6 390,6560		
			154°04'29"	3,28
19	9 891,4619	6 392,0885		
			58°51'08"	11,72
20	9 897,5215	6 402,1147		
			145°52'44"	22,27
1	9 879,0831	6 414,6083		

в) карта-схема границ охранной зоны ОЗР 1-21:



г) площадь охранной зоны ОЗР 1-21 – 1 996 кв. м.

2.2.22. Границы охранной зоны объектов культурного наследия регионального значения ОЗР 3-22:

а) текстовое описание местоположения границ охранной зоны ОЗР 3-22:

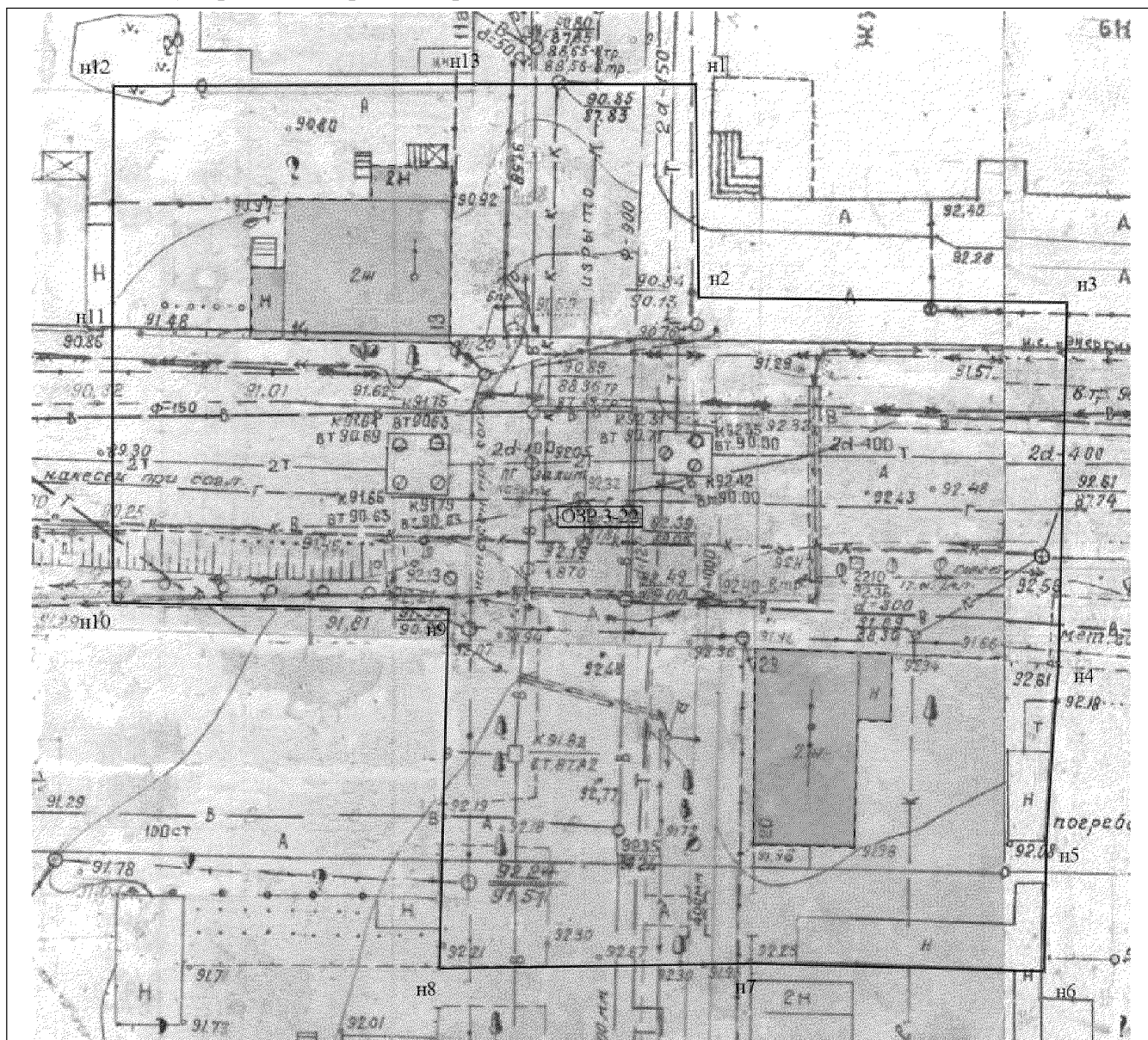
Внешняя граница от юго-восточного угла здания по ул. Тверская, 11а, перпендикулярно оси ул. Тверской до юго-западного угла здания по ул. Тверской, 18, далее на север до южного края тротуара ул. Сибирской, далее на восток 20 метров, далее перпендикулярно оси ул. Сибирской до линии застройки нечетной стороны ул. Сибирской, далее вдоль территории объекта культурного наследия (ул. Тверская, 20), далее на юг вдоль вышеуказанной территории до крайней юго-западной точки, далее под прямым углом до линии застройки нечетной стороны ул. Тверской, далее на юг до линии застройки нечетной стороны ул. Сибирской, далее на запад 25 метров, далее до крайней юго-западной точки территории объекта культурного наследия (угол

ул. Тверская, 13 / ул. Сибирская, 14), далее вдоль южной границы вышеуказанной территории до юго-восточного угла вышеуказанного здания, далее до исходной точки;

б) перечень координат характерных точек границ охранной зоны ОЗР 3-22:

Наименование межевого знака	Координаты		Дирекционный угол (град. мин. сек.)	Длина линии, м
	X	Y		
1	9 691,7904	6 974,7154		
			179° 13'46"	17,44
2	9 674,3500	6 974,9500		
			90°46'23"	30,13
3	9 673,9434	7 005,0811		
			181°20'01"	29,42
4	9 644,5271	7 004,3963		
			183°52'00"	14,59
5	9 629,9709	7 003,4125		
			181°05'05"	10,65
6	9 619,3275	7 003,2110		
			271°29'56"	24,04
7	9 619,9562	6 979,1830		
			269°05'36"	25,49
8	9 619,5528	6 953,6926		
			1°30'04"	29,34
9	9 648,8848	6 954,4612		
			271°09'40"	27,47
10	9 649,4414	6 926,9982		
			359°53'35"	22,43
11	9 671,8685	6 926,9563		
			0°13'43"	19,77
12	9 691,6355	6 927,0352		
			89°39'46"	29,65
13	9 691,8100	6 956,6800		
			90°03'44"	18,04
1	9 691,7904	6 974,7154		

в) карта-схема границ охранной зоны ОЗР 3-22:



г) площадь охранной зоны ОЗР 3-22 – 4 251 кв. м.

2.2.23. Границы охранной зоны объектов культурного наследия регионального значения ОЗР 1-23:

а) текстовое описание местоположения границ охранной зоны ОЗР 1-23:

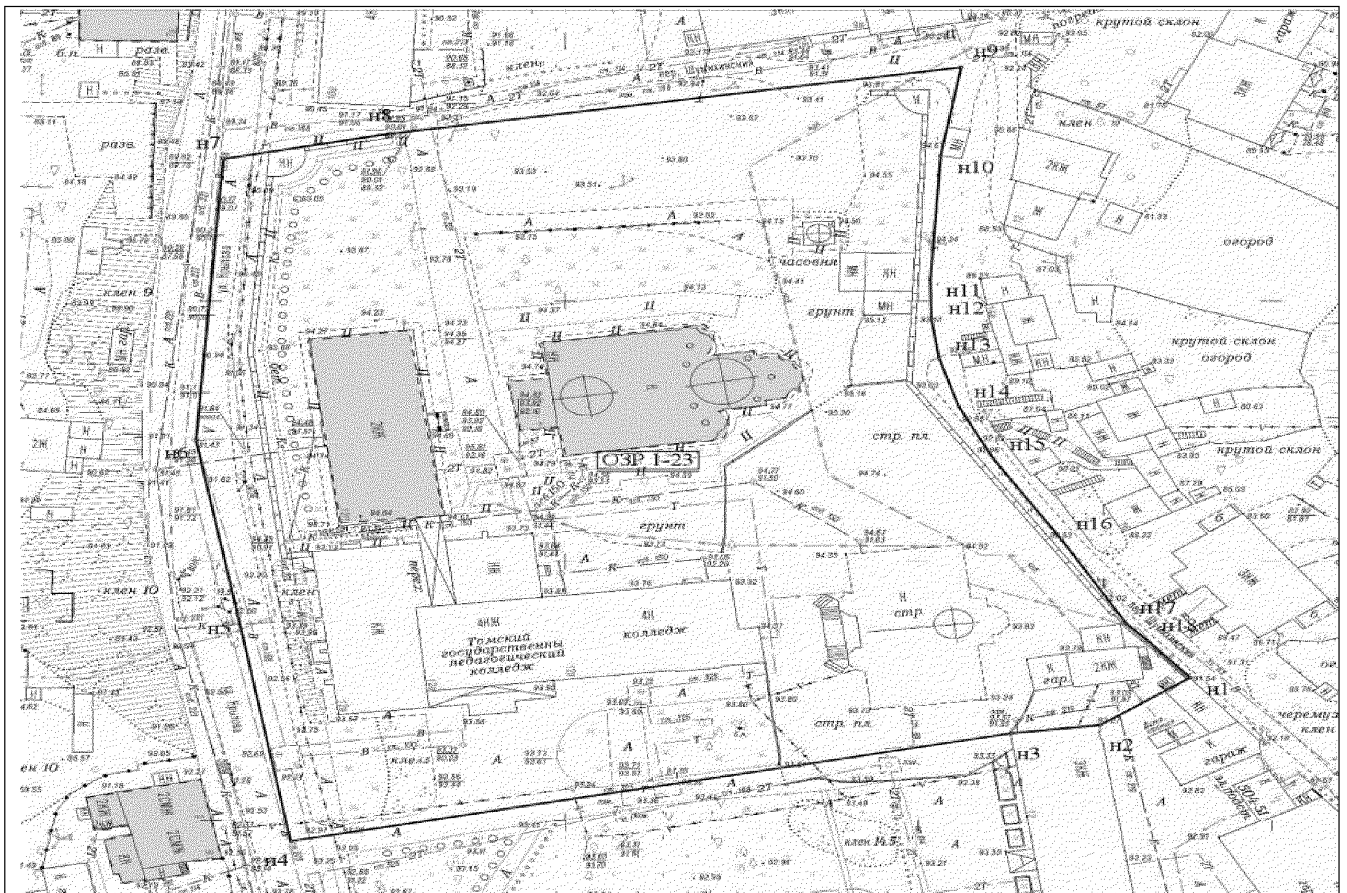
Внешняя граница от точки пересечения восточного края проезжей части ул. Крылова и южного края проезжей части пер. Шумихинского, далее по южному краю пер. Шумихинского на восток до бровки пойменного рельефа реки Ушайки, далее на юг вдоль бровки пойменного рельефа (по восточной каменной стене) до условной линии, проходящей по северному фасаду 3-этажного здания (ул. Крылова, 12), далее по вышеуказанной линии на запад до восточного края проезжей части ул. Крылова, далее вдоль края проезжей части на север до исходной точки;

б) перечень координат характерных точек границ охранной зоны ОЗР 1-23:

Наименование межевого знака	Координаты		Дирекционный угол (град. мин. сек.)	Длина линии, м
	X	Y		
1	9 527,8064	6 088,4194	234°34'07"	15.71
2	9 518,6996	6 075,6197	262°37'37"	12.70

3	9 517,0704	6 063,0293	258°30'07"	103,96
4	9 496,3484	5 961,1598	350°09'34"	44,09
5	9 539,7930	5 953,6239	350°09' 32"	34,13
6	9 573,4196	5 947,7907	4°01'47"	54,26
7	9 627,5425	5 951,6035	78°22'21"	24,12
8	9 632,4038	5 975,2285	81°01'16"	81,74
9	9 645,1616	6 055,9712	189°40'58"	17,25
10	9 628,1569	6 053,0698	183°39'14"	23,73
11	9 604,4760	6 051,5576	178°32'38"	7,69
12	9 596,7856	6 051,7531	172°12'56"	7,61
13	9 589,2439	6 052,7841	163°05'22"	9,69
14	9 579,9684	6 055,6041	153°49'50"	11,24
15	9 569,8786	6 060,5622	148°27'46"	18,29
16	9 554,2936	6 070,1266	150°10'54"	18,54
17	9 538,2061	6 079,3468	138°43'48"	4,47
18	9 534,8492	6 082,2928	138°58' 47"	9,33
1	9 527,8064	6 088,4194		

в) карта-схема границ охранной зоны ОЗР 1-23:



г) площадь охранной зоны ОЗР 1-23 – 14 460 кв. м.

2.2.24. Границы охранной зоны объектов культурного наследия регионального значения ОЗР 1-24:

а) текстовое описание местоположения границ охранной зоны ОЗР 1-24:

Граница охранной зоны проходит от точки пересечения условной линии, проходящей вдоль восточного фасада здания по ул. Алексея Беленца, 9, с линией застройки четной стороны ул. Алексея Беленца, по этой линии в восточном направлении до пересечения с условной линией, проходящей вдоль западного фасада здания по ул. Алексея Беленца, 17, далее по этой линии в южном направлении, затем в восточном направлении по линии северного фасада здания по ул. Алексея Беленца, 15/1, в южном – по линии восточного фасада, далее в юго-восточном и южном направлениях по условной линии, проходящей по верхней бровке рельефа, затем по линии восточного фасада хозяйственного корпуса по пр. Ленина, 93, далее в западном направлении по линии южного фасада этого здания, затем в южном направлении по линии восточного фасада здания по пр. Ленина, 93 (одноэтажной части), далее по линии южного фасада, затем в юго-восточном направлении по линии застройки нечетной стороны пр. Ленина до пересечения с условной линией, проходящей по линии северного фасада здания по пр. Ленина, 60, далее по этой линии в западном направлении до пересечения с условной линией, проходящей параллельно оси пр. Ленина на расстоянии 20 м от линии застройки четной стороны улицы, далее по этой линии в южном направлении на расстояние 15 м, затем перпендикулярно в западном направлении до условной линии, проходящей по нижней бровке рельефа, далее по бровке рельефа в северо-западном и северном направлениях, затем в северном направлении вдоль восточного фасада здания по ул. Алексея Беленца, 9, до исходной точки.

Внутренние границы охранной зоны проходят по границам территорий следующих объектов культурного наследия: пр. Ленина, 72, пр. Ленина, 95;

б) перечень координат характерных точек границ охранной зоны ОЗР 1-24:

Наименование межевого знака	Координаты		Дирекционный угол (град. мин. сек.)	Длина линии, м
	X	Y		
1	9 441,3622	5 728,3338		
			161°57'52"	3,99
2	9 437,5693	5 729,5688		
			166°35'59"	2,57
3	9 435,0714	5 730,1639		
			264°50'41"	4,27
4	9 434,6878	5 725,9121		
			177°09'22"	3,63
5	9 431,0624	5 726,0922		
			88°05'24"	1,41
6	9 431,1094	5 727,5016		
			177°45'45"	16,49
7	9 414,6320	5 728,1454		
			177°18'35"	32,40
8	9 382,2635	5 729,6664		
			265°36'25"	8,54
9	9 381,6095	5 721,1535		
			264°40'50"	15,95
10	9 380,1308	5 705,2725		
			262°33'29"	1,45
11	9 379,9434	5 703,8378		
			170°17'13"	18,52
12	9 361,6849	5 706,9631		
			260°34' 39"	17,66
13	9 358,7941	5 689,5436		
			170°04'07"	10,29
14	9 348,6599	5 691,3180		

			259°32'28"	57,03
15	9 338,3073	5 635,2359		
			348°35'55"	22,34
16	9 360,2041	5 630,8202		
			960°32'07"	1,19
17	9 360,0083	5 629,6457		
			348°35'31"	12,10
18	9 371,8741	5 627,2514		
			258°24'12"	21,44
19	9 367,5636	5 606,2461		
			10°19'54"	8,13
20	9 375,5570	5 607,7033		
			7°51'53"	6,07
21	9 381,5708	5 608,5340		
			6°11'55"	6,14
22	9 387,6734	5 609,1968		
			3°50'45"	6,18
23	9 393,8379	5 609,6112		
			358°38'57"	3,69
24	9 397,5316	5 609,5241		
			353°32'09"	20,38
25	9 417,7804	5 607,2299		
			338°18'35"	4,19
26	9 421,6733	5 605,6815		
			336°35'56"	6,26
27	9 427,4201	5 603,1945		
			337°41'53"	6,92
28	9 433,8226	5 600,5684		
			347°16'24"	8,56
29	9 442,1768	5 598,6816		
			356°57'48"	7,55
30	9 449,7185	5 598,2815		
			5°54'09"	8,87
31	9 458,5371	5 599,1932		
			14°39'01"	10,21
32	9 468,4124	5 601,7748		
			14°16'39"	7,15
33	9 475,3380	5 603,5372		
			6°51'14"	5,63
34	9 480,9322	5 604,2096		
			0°40'51"	7,10
35	9 488,0352	5 604,2940		
			2°41'42"	6,83
36	9 494,8570	5 604,6151		
			358°21'57"	39,13
37	9 533,9705	5 603,4992		
			0°01'55"	27,56
38	9 561,5268	5 603,5146		
			94°24'14"	26,06
39	9 559,5255	5 629,5015		
			94°31'46"	54,27
40	9 555,2400	5 683,6000		
			94°12'02"	21,43
41	9 553,6703	5 704,9730		
			185°02'52"	31,64
42	9 522,1506	5 702,1889		
			182°13'35"	17,28
43	9 504,8841	5 701,5176		
			277°59'48"	10,17
44	9 506,2985	5 691,4492		
			188°33'21"	6,58
45	9 499,7900	5 690,4700		
			180°44'17"	2,36

46	9 497,4304	5 690,4396		
			99°22'01"	16,08
47	9 494,8131	5 706,3060		
			166°52'18"	15,84
48	9 479,3900	5 709,9031		
			111°38'42"	7,22
49	9 476,7268	5 716,6142		
			142°40'08"	9,99
50	9 468,7851	5 722,6710		
			163°55'05"	27,64
51	9 442,2221	5 730,3289		
			246°41'01"	2,17
1	9 441,3622	5 728,3338		

в) карта-схема границ охранной зоны ОЗР 1-24:



г) площадь охранной зоны ОЗР1-24 – 22 603 кв. м.

2.2.25. Границы охранной зоны объектов культурного наследия регионального значения ОЗР 1-25:

а) текстовое описание местоположения границ охранной зоны ОЗР 1-25:

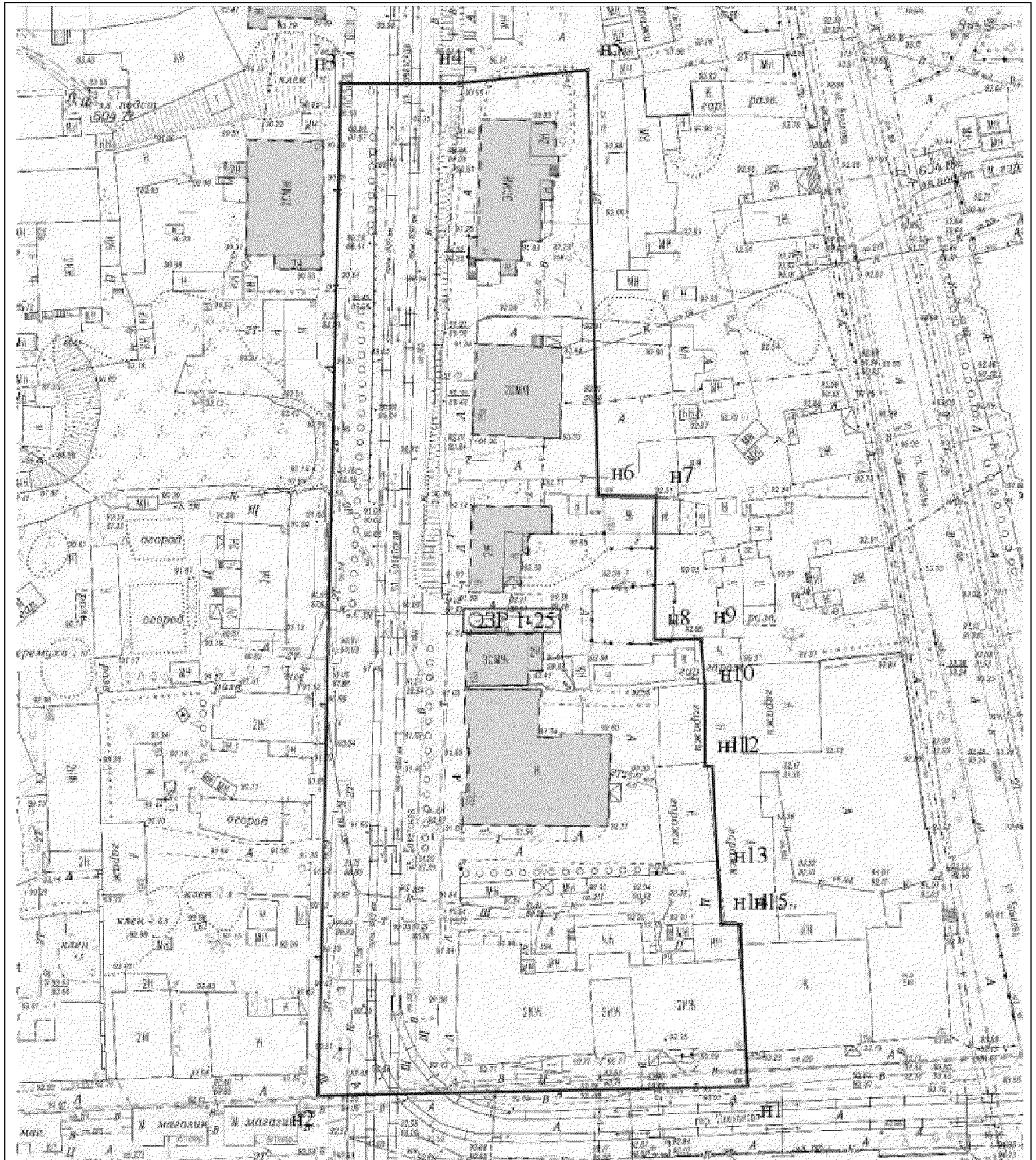
Внешняя граница проходит от западной точки пересечения условных линий, проходящих вдоль северной границы параллельно зданию по ул. Советская, 16,

на расстоянии 13 м от здания, и западной границы, проходящей вдоль внешней границы пешеходного тротуара по ул. Советской (нечетной стороне застройки), по условной линии в восточном направлении параллельно зданию по ул. Советская, 16, далее вдоль южного фасада хозяйственной постройки до пересечения с условной линией, далее по условной линии в южном направлении до жилого дома по ул. Советская, 18/1, далее в восточном направлении вдоль северного фасада этого дома, далее в южном направлении вдоль восточного фасада этого дома до границы территории объекта культурного наследия (ул. Советская, 20), далее в западном, затем в южном, затем в восточном направлениях вдоль границы территории объекта культурного наследия до пересечения с условной линией, далее в южном, затем в восточном направлениях вдоль фасада хозяйственной постройки, примыкающей к зданию по пер. Плеханова, 10, далее в восточном направлении вдоль северного, затем восточного фасада здания по пер. Плеханова, 10, до оси пер. Плеханова, далее в западном направлении по оси пер. Плеханова параллельно зданию по пер. Плеханова, 10, на расстоянии 5 м от этого здания до пересечения с условной линией, далее в северном направлении вдоль внешней границы пешеходного тротуара, проходящего по ул. Советской (нечетной стороне застройки) до исходной точки;

б) перечень координат характерных точек границ охранной зоны ОЗР 1-25:

Наименование межевого знака	Координаты		Дирекционный угол (град. мин. сек.)	Длина линии, м
	X	Y		
1	9 300,5927	5 947,4687		
			268° 46'07"	74,82
2	9 298,9848	5 872,6660		
			1° 17'39"	173,47
3	9 472,4073	5 876,5837		
			90°00'00"	20,35
4	9 472,4073	5 896,9289		
			84° 18'29"	22,78
5	9 474,6666	5 919,5963		
			178° 36'37"	72,92
6	9 401,7633	5 921,3650		
			90°21'17"	10,22
7	9 401,7000	5 931,5895		
			180° 41'48"	24,56
8	9 377,1382	5 931,2908		
			89°28'23"	8,11
9	9 377,2128	5 939,4007		
			175°52'35"	8,33
10	9 368,9000	5 940,0000		
			180°00'00"	13,40
11	9 355,5000	5 940,0000		
			94°23'55"	1,30
12	9 355,4000	5 941,3000		
			176°26'52"	17,75
13	9 337,6800	5 942,4000		
			176° 59'57"	9,46
14	9 328,2300	5 942,8954		
			88° 02'03"	3,36
15	9 328,3452	5 946,2518		
			177°29'21"	27,78
1	9 300,5927	5 947,4687		

в) карта-схема границ охранной зоны ОЗР 1-25:



г) площадь охранной зоны ОЗР 1-25 – 9 973 кв. м.

2.2.26. Границы охранной зоны объектов культурного наследия регионального значения ОЗР 1-26:

а) текстовое описание местоположения границ охранной зоны ОЗР 1-26:

Внешняя граница охранной зоны состоит из 2 фрагментов. Граница первого фрагмента проходит от крайней северо-западной точки границы территории объекта культурного наследия по пр. Ленина, 58, по условной линии, продолжающей направление западной границы указанной территории, в северо-западном направлении на расстояние 15 м, далее перпендикулярно в северо-восточном направлении до пересечения с условной линией, проходящей параллельно оси пр. Ленина на расстоянии 20 м от линии застройки четной стороны улицы, далее по этой линии в северном направлении, затем в восточном направлении вдоль северного фасада здания по пр. Ленина, 60, далее вдоль фасадов

здания по пр. Ленина, 91, в юго-восточном, затем в северо-восточном направлениях до юго-западного угла здания по пер. Плеханова, 4, далее по условной линии в южном направлении до северо-восточного угла здания по пер. Плеханова, 1а, затем вдоль фасадов этого здания в южном и западном направлениях до его юго-западного угла, далее в южном направлении до крайней северо-восточной точки границы территории объекта культурного наследия по пр. Ленина, 85, далее по этой границе в западном, затем в южном направлениях, далее по западной границе территории объекта культурного наследия по пр. Ленина, 85а, в южном направлении, далее в западном направлении по условной линии, продолжающей направление южной границы территории вышеуказанного объекта культурного наследия, далее в северном направлении вдоль восточного фасада здания по пр. Ленина, 52, до крайней юго-восточной точки границы территории объекта культурного наследия по пр. Ленина, 54, далее по этой границе в северном, затем в западном направлениях до пересечения с условной линией, продолжающей направление западного фрагмента ОЗФ 1-13, далее по этой линии в северном направлении до юго-западной точки границы ОЗФ 1-13, затем по границе этой зоны в восточном, северном и юго-западном направлениях до крайней восточной точки южного фрагмента границы территории объекта культурного наследия по пр. Ленина, 58, далее по этой границе в северо-восточном, северо-западном и западном направлениях до исходной точки.

Граница второго фрагмента проходит от точки пересечения фрагмента восточной граница территории объекта культурного наследия по пр. Ленина, 85, с условной линией, проходящей вдоль южного фасада здания по ул. Гагарина, 31, по этой линии в восточном направлении на расстояние 10 м, далее в южном направлении до крайней северо-восточной точки территории объекта культурного наследия по пр. Ленина, 83, затем в западном направлении до восточной точки южного фрагмента границы территории объекта культурного наследия по пр. Ленина, 85а, далее по западным границам территорий объекта культурного наследия по пр. Ленина, 85, 85а, до исходной точки.

Внутренняя граница охранной зоны проходит по границе территории объекта культурного наследия пр. Ленина, 89;

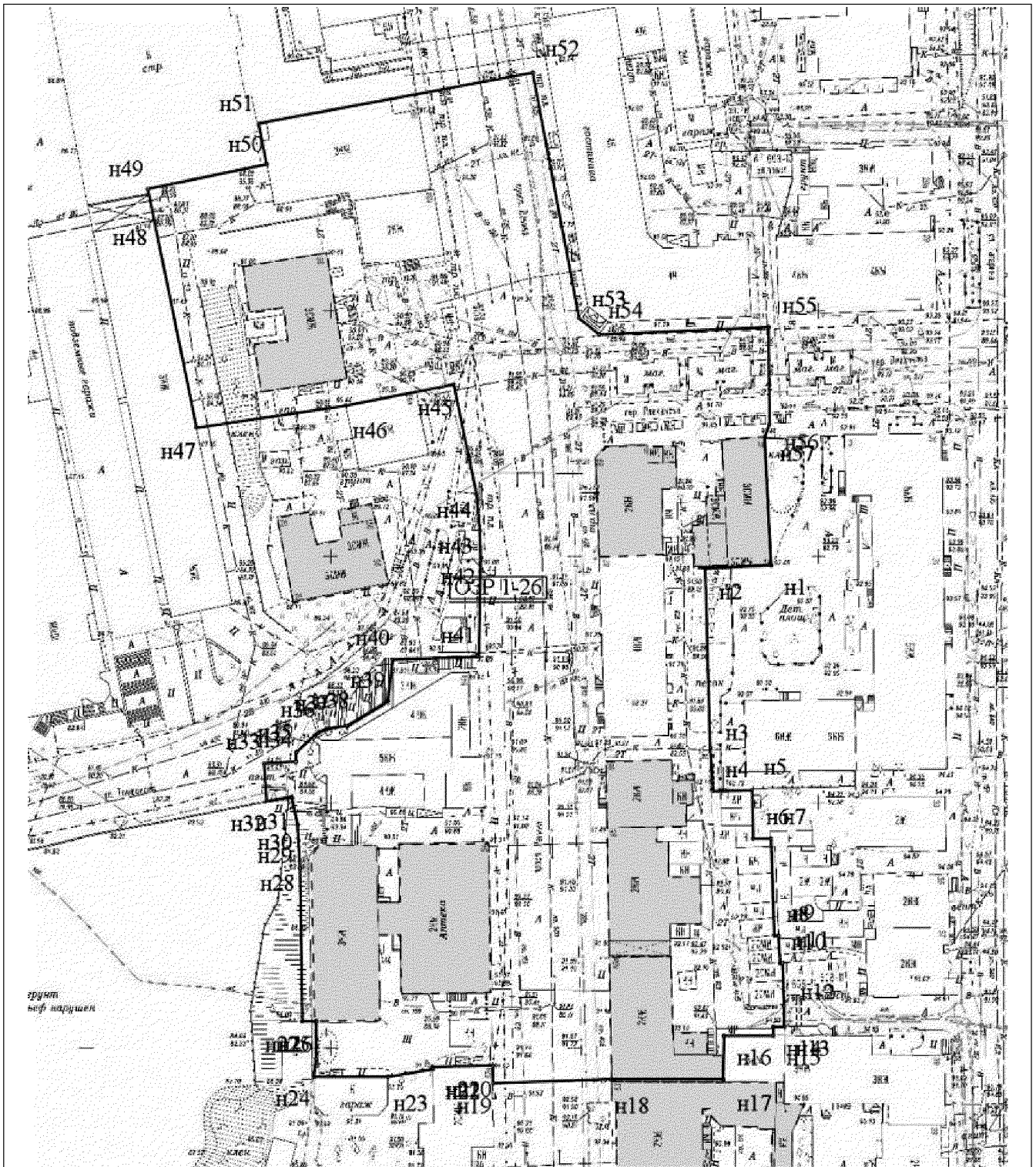
б) перечень координат характерных точек границ охранной зоны ОЗР 1-26:

Наименование межевого знака	Координаты		Дирекционный угол (град. мин. сек.)	Длина линии, м
	X	Y		
1	9 248,4110	5 740,1166		
			267°25'50"	13,57
2	9 247,8025	5 726,5564		
			178°21'33"	36,45
3	9 211,3700	5 727,6000		
			176°16'40"	8,84
4	9 202,5438	5 728,1742		
			88°47'24"	8,03
5	9 202,7134	5 736,2047		
			178°54'01"	9,92
6	9 192,7987	5 736,3950		
			89°49'53"	3,60
7	9 192,8093	5 739,9994		
			177°40'53"	19,81
8	9 173,0156	5 740,8008		
			87°30'46"	0,81
9	9 173,0508	5 741,6112		
			177°44'05"	5,57
10	9 167,4839	5 741,8314		
			89°07'10"	0,57
11	9 167,4927	5 742,4039		
			177°56'46"	8,65
12	9 158,8484	5 742,7139		
			180°12'53"	4,30
13	9 154,5515	5 742,6978		

			270°08'16"	2,16
14	9 154,5567	5 740,5365		
			180°13'18"	1,89
15	9 152,6702	5 740,5292		
			270°02'28"	10,18
16	9 152,6775	5 730,3482		
			180°17'05"	8 88
17	9 143,7999	5 730,3041		
			269°59'59"	23,10
18	9 143,7998	5 707,2002		
			268°08'23"	24,03
19	9 143,0196	5 683,1802		
			359°02'25"	3,61
20	9 146,6313	5 683,1197		
			268°55'29"	12,32
21	9 146,4000	5 670,7973		
			179°28'36"	0,47
22	9 145,9292	5 670,8016		
			260°12'34"	9,21
23	9 144,3636	5 661,7289		
			269°43' 39"	15,18
24	9 144,2914	5 646,5518		
			7°01'17"	3,70
25	9 147,9589	5 647,0035		
			0°07'21"	7,71
26	9 155,6701	5 647,0200		
			268°40' 39"	2,93
27	9 155,6025	5 644,0921		
			359°14'33"	31,17
28	9 186,7700	5 643,6800		
			356°54'35"	5,61
29	9 192,3748	5 643,3774		
			356°55'06"	3,30
30	9 195,6700	5 643,2000		
			348°00'54"	5,83
31	9 201,3700	5 641,9900		
			260°34'15"	5,28
32	9 200,5049	5 636,7808		
			356°36'56"	7,58
33	9 208,0755	5 636,3331		
			86°37'00"	6,53
34	9 208,4608	5 642,8504		
			2°11'18"	1,84
35	9 210,3005	5 642,9207		
			47°22'53"	5,81
36	9 214,2322	5 647,1936		
			64°15'29"	2,23
37	9 215,2017	5 649,2043		
			82°34'03"	4,12
38	9 215,7342	5 653,2862		
			58°57'02"	9,86
39	9 220,8211	5 661,7357		
			5°58'52"	8,43
40	9 229,2004	5 662,6136		
			87°57'20"	17,75
41	9 229,8337	5 680,3533		
			0°56'46"	19,57
42	9 249,3966	5 680,6764		
			358°37'18"	6,05
43	9 255,4434	5 680,5309		
			353°55'27"	7,46
44	9 262,8616	5 679,7413		
			348°16'49"	22,90

45	9 285,2859	5 675,0894		
			258°48'06"	22,50
46	9 280,9164	5 653,0183		
			261°41'21"	30,86
47	9 276,4564	5 622,4870		
			348°25'38"	42,86
48	9 318,4422	5 613,8894		
			348°14'17"	6,66
49	9 324,9651	5 612,5312		
			78°10'12"	24,85
50	9 330,0599	5 636,8551		
			348°53'33"	8,40
51	9 338,3073	5 635,2359		
			79°32'28"	57,03
52	9 348,6599	5 691,3180		
			169°17'31"	50,82
53	9 298,7232	5 700,7610		
			128°52'28"	5,33
54	9 295,3807	5 704,9072		
			87°30'27"	34,78
55	9 296,8931	5 739,6524		
			179°50'37"	19,75
56	9 277,1383	5 739,7063		
			198°38'36"	2,80
57	9 274,4840	5 738,8108		
			177°07'58"	26,11
1	9 248,4110	5 740,1166		

в) карта-схема границ охранной зоны ОЗР 1-26:



г) площадь охранной зоны ОЗР 1-26 – 15 800 кв. м.

2.2.27. Границы охранной зоны объектов культурного наследия регионального значения ОЗР 3-27:

а) текстовое описание местоположения границ охранной зоны ОЗР 3-27:

Внешняя граница проходит от западной точки пересечения условных линий, проходящих по северной границе вдоль фасада здания по пер. Плеханова, 6, и западной границе, проходящей вдоль фасадов зданий по ул. Гагарина (нечетной стороне), по условной линии в восточном направлении вдоль фасада здания по пер. Плеханова, 6, до пересечения с условной линией, далее на расстоянии 39 м от линии застройки (четной стороны) 75 м в южном направлении до пересечения с условной линией, далее

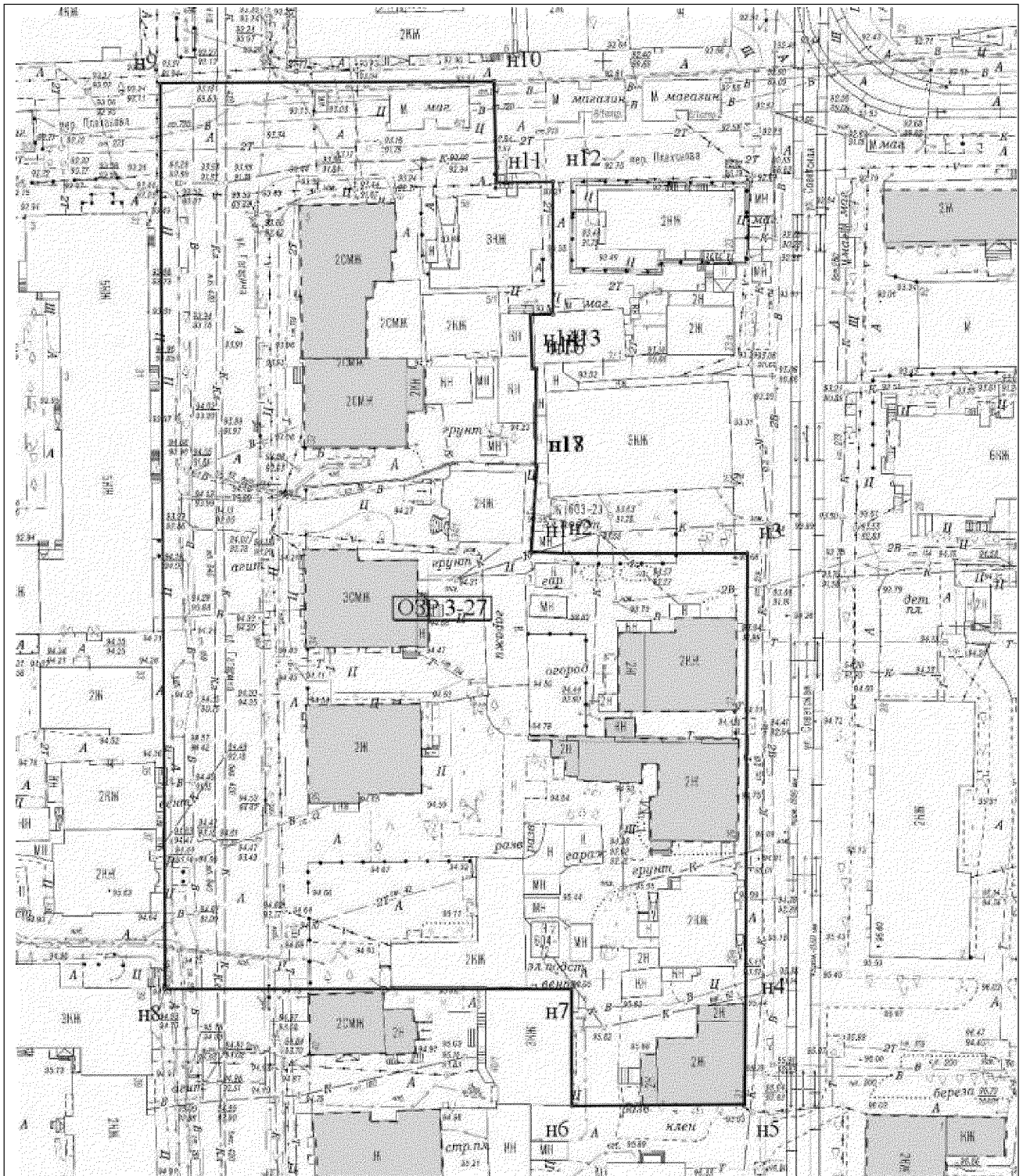
на расстоянии 3 м от южного фасада здания по ул. Советская, 25, в восточном направлении 39 м, далее на расстоянии 5 м от линии застройки зданий по ул. Советской (нечетной стороны) в южном направлении 96 м, далее 38 м в западном направлении параллельно северному фасаду здания по ул. Советская, 31, на расстоянии 2 м от этого здания, далее на север затем на запад вдоль здания по ул. Гагарина, 40/1, до пересечения с условной линией, далее от угла здания по ул. Гагарина, 39, на север вдоль фасадов зданий по ул. Гагарина, 35, 33, 31, до пересечения с исходной точкой.

Внутренняя граница проходит по границе территорий объектов культурного наследия по ул. Гагарина, 32, 34, 36, по ул. Советская, 27, 29;

б) перечень координат характерных точек границ охранной зоны ОЗР 3-27:

Наименование межевого знака	Координаты		Дирекционный угол (град. мин. сек.)	Длина линии, м
	X	Y		
1	9 220,0288	5 838,0114		
			92°03'37"	5,36
2	9 219,8361	5 843,3678		
			90°05'17"	29,97
3	9 219,7901	5 873,3396		
			180°12'58"	68,23
4	9 151,5605	5 873,0823		
			180° 27' 33"	21,90
5	9 129,6566	5 872,9068		
			269° 31'49"	28,34
6	9 129,4242	5 844,5673		
			0°05'32"	19,14
7	9 148,5669	5 844,5981		
			269°58'59"	66,61
8	9 148,5471	5 777,9878		
			359° 40' 30"	148,10
9	9 296,6433	5 777,1476		
			89° 39'46"	54,75
10	9 296,9656	5 831,8953		
			178° 34' 34"	16,54
11	9 280,4292	5 832,3063		
			88°58'32"	9,20
12	9 280,5936	5 841,5000		
			179° 58'42"	21,74
13	9 258,8508	5 841,5082		
			269° 18'36"	3,61
14	9 258,8073	5 837,8967		
			178°22'36"	8,81
15	9 250,0000	5 838,1463		
			90°00'00"	0,65
16	9 250,0000	5 838,8005		
			180°22'12"	15,90
17	9 234,0979	5 838,6978		
			88° 19'02"	0,19
18	9 234,1034	5 838,8850		
			183°33'06"	14,10
1	9 220,0288	5 838,0114		

в) карта-схема границ охранной зоны ОЗР 3-27



г) площадь охранной зоны ОЗР 3-27 – 12 007 кв. м.

2.2.28. Границы охранной зоны объектов культурного наследия регионального значения ОЗР 3-28:

а) текстовое описание местоположения границ охранной зоны ОЗР 3-28:

Внешняя граница проходит от западной точки пересечения условных линий, проходящих по северной границе вдоль южного фасада здания по ул. Никитина, 2, и западной границе, проходящей вдоль внешней границы пешеходного тротуара по ул. Советской (нечетной стороне), по условной линии в восточном направлении 38 м вдоль южного фасада здания по ул. Никитина, 2, до пересечения с условной линией, далее на север 46 м, на расстоянии 4 м от восточного фасада здания по ул. Никитина, 2, далее

на восток 39 м до хозяйственной постройки, затем 11 м на юг вдоль хозяйственной постройки до пересечения с северной границей территории объектов культурного наследия (ул. Никитина, 4а), затем на запад, на юг, на восток и на север по границе территории выявленных объектов культурного наследия до пересечения с условной линией, далее 19 м на юг до юго-западного угла здания ул. Крылова, 19, далее 107 м на восток вдоль южного фасада здания ул. Крылова, 19, затем на юг 67 м до пересечения с границей территории объекта культурного наследия (ул. Крылова, 24), далее на запад, на юг, на восток по границе объекта культурного наследия до пересечения с условной линией, далее на юг 64 м до здания пр. Фрунзе, 16, затем на запад, на юг вдоль фасада этого здания до пр. Фрунзе, далее 221 м на запад по оси пр. Фрунзе, затем на север 12 м до территории объекта культурного наследия (пр. Фрунзе, б), далее по границе территории объекта культурного наследия на восток, на север до исходной точки.

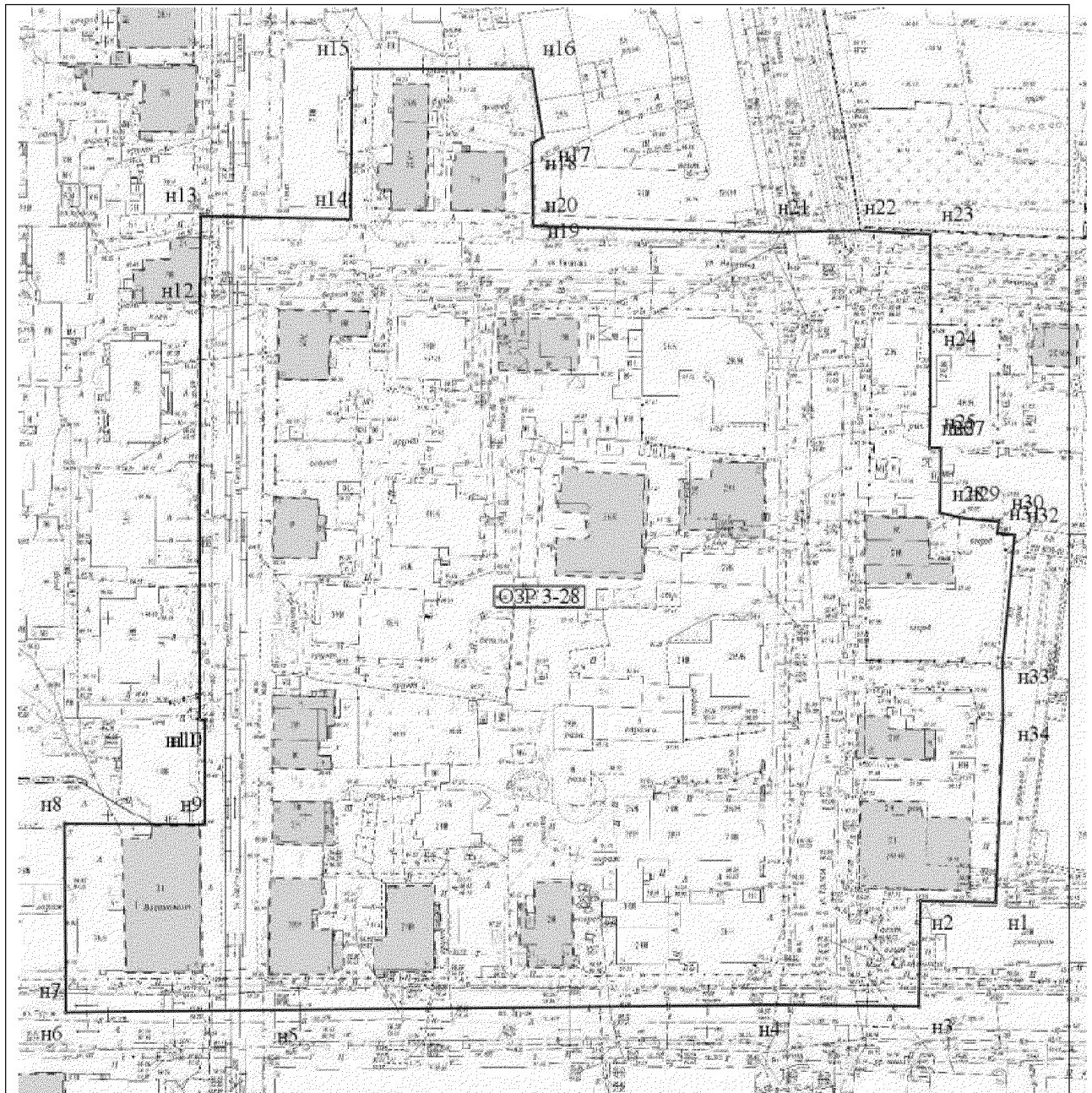
Внутренняя граница проходит по границе территорий объектов культурного наследия по ул. Крылова, 23/1, по ул. Советской, 30, 32, 34, по пр. Фрунзе, 10, 12;

б) перечень координат характерных точек границ охранной зоны ОЗР 3-28:

Наименование межевого знака	Координаты		Дирекционный угол (град. мин. сек.)	Длина линии, м
	X	Y		
1	8 978,7216	6 074,3505		
			271°00'17"	18,92
2	8 979,0534	6 055,4294		
			180° 49'15"	26,59
3	8 952,4650	6 055,0484		
			270° 39'43"	36,49
4	8 952,8866	6 018,5615		
			269° 22'54"	127,45
5	8 951,5114	5 891,1210		
			269°22'53"	52,34
6	8 950,9463	5 838,7793		
			0° 07'53"	9,02
7	8 959,9700	5 838,8000		
			359° 37' 34"	38,55
8	8 998,5179	5 838,5484		
			90° 16'13"	35,60
9	8 998,3500	5 874,1500		
			360° 00' 00"	26,40
10	9 024,7500	5 874,1500		
			270° 00' 00"	1,40
11	9 024,7500	5 872,7500		
			0°05'08"	104,91
12	9 129,6566	5 872,9068		
			0° 27'33"	21,90
13	9 151,5605	5 873,0823		
			91°08'25"	37,96
14	9 150,8052	5 911,0315		
			0°36'58"	37,85
15	9 188,6543	5 911,4385		
			90° 05'22"	45,60
16	9 188,5832	5 957,0364		
			170° 53'45"	17,40
17	9 171,4000	5 959,7900		
			239° 33'43"	3,18
18	9 169,7900	5 957,0500		
			179° 26'51"	18,67
19	9 151,1200	5 957,2300		
			180° 42'58"	2,11
20	9 149,0077	5 957,2036		
			91°25'25"	60,69
21	9 147,5000	6 017,8700		

			88° 52'55"	22,04
22	9 147,9301	6 039,9100		
			93° 05'15"	18,01
23	9 146,9598	6 057,8981		
			180°05'03"	23,09
24	9 123,8735	6 057,8642		
			180° 11'04"	20,56
25	9 103,3105	6 057,7980		
			180°21'14"	10,14
26	9 093,1748	6 057,7354		
			90° 54'01"	2,80
27	9 093,1308	6 060,5354		
			180°31'44"	16,32
28	9 076,8074	6 060,3847		
			103°27'14"	5,55
29	9 075,5152	6 065,7863		
			95° 44' 43"	9,47
30	9 074,5670	6 075,2108		
			185°37'58"	3,02
31	9 071,5598	6 074,9142		
			95°26'26"	4,28
32	9 071,1541	6 079,1739		
			185° 08'41"	32,38
33	9 038,9001	6 076,2700		
			179° 54'45"	14,48
34	9 024,4211	6 076,2921		
			182°25'58"	45,74
1	8 978,7216	6 074,3505		

в) карта-схема границ охранной зоны ОЗР 3-28:



г) площадь охранной зоны ОЗР 3-28 – 41 565 кв. м.

2.2.29. Границы охранной зоны объектов культурного наследия регионального значения ОЗР 3-29:

а) текстовое описание местоположения границ охранной зоны ОЗР 3-29:

Граница охранной зоны проходит от точки пересечения условной линии, проходящей по верхней бровке рельефа, с линией, проходящей вдоль юго-западных фасадов капитальных гаражей, расположенных во дворе здания по пр. Ленина, 43, по этой линии вдоль фасадов гаражей в юго-восточном, затем в восточном и северном направлениях до северного угла восточных фасадов этих сооружений, далее в восточном направлении до западной точки северной границы территории объекта культурного наследия по пр. Ленина, 44, затем по этой границе до ее восточной точки, далее по оси пр. Фрунзе до пересечения с условной линией, проходящей по линии застройки четной стороны ул. Советской, далее по этой линии в южном направлении до пересечения с условной линией, проходящей по северному краю нечетной стороны проезда пл. Ново-Соборной, далее по этой линии в западном направлении до восточной границы территории объекта культурного наследия по пр. Ленина, 38, далее в северном

направлении по этой границе до ее северо-восточной точки, затем по восточной границе территории объекта культурного наследия по пр. Ленина, 40, далее по северной границе этой территории в западном направлении, далее в северном направлении вдоль восточного фасада хозяйственного корпуса (пр. Ленина, 42/2) до западной точки южного фрагмента границы территории объекта культурного наследия по пр. Ленина, 42, далее по границе этой территории в восточном, затем северном и западном направлениях, далее в южном направлении до линии северного фасада здания по пр. Ленина, 42/2, далее в западном направлении вдоль фасадов до пересечения с условной линией, проходящей по верхней бровке рельефа, далее по бровке рельефа до исходной точки.

Внутренние границы охранной зоны проходят по границам территорий следующих объектов культурного наследия: «Казначейство. Арх. Лыгин К.К., 1887», пр. Ленина, 73; «Братская могила участников мартовского восстания 1919 г., расстрелянных колчаковцами. Здесь похоронена активная участница большевистского подполья Пана Согрина», пл. Ново-Соборная, сквер; «Могила Ивана Матвеевича Мокрушина, комиссара 265-го стрелкового полка», пл. Ново-Соборная, сквер; «Особняк П. Болотова, нач. XX в.», ул. Советская, 43;

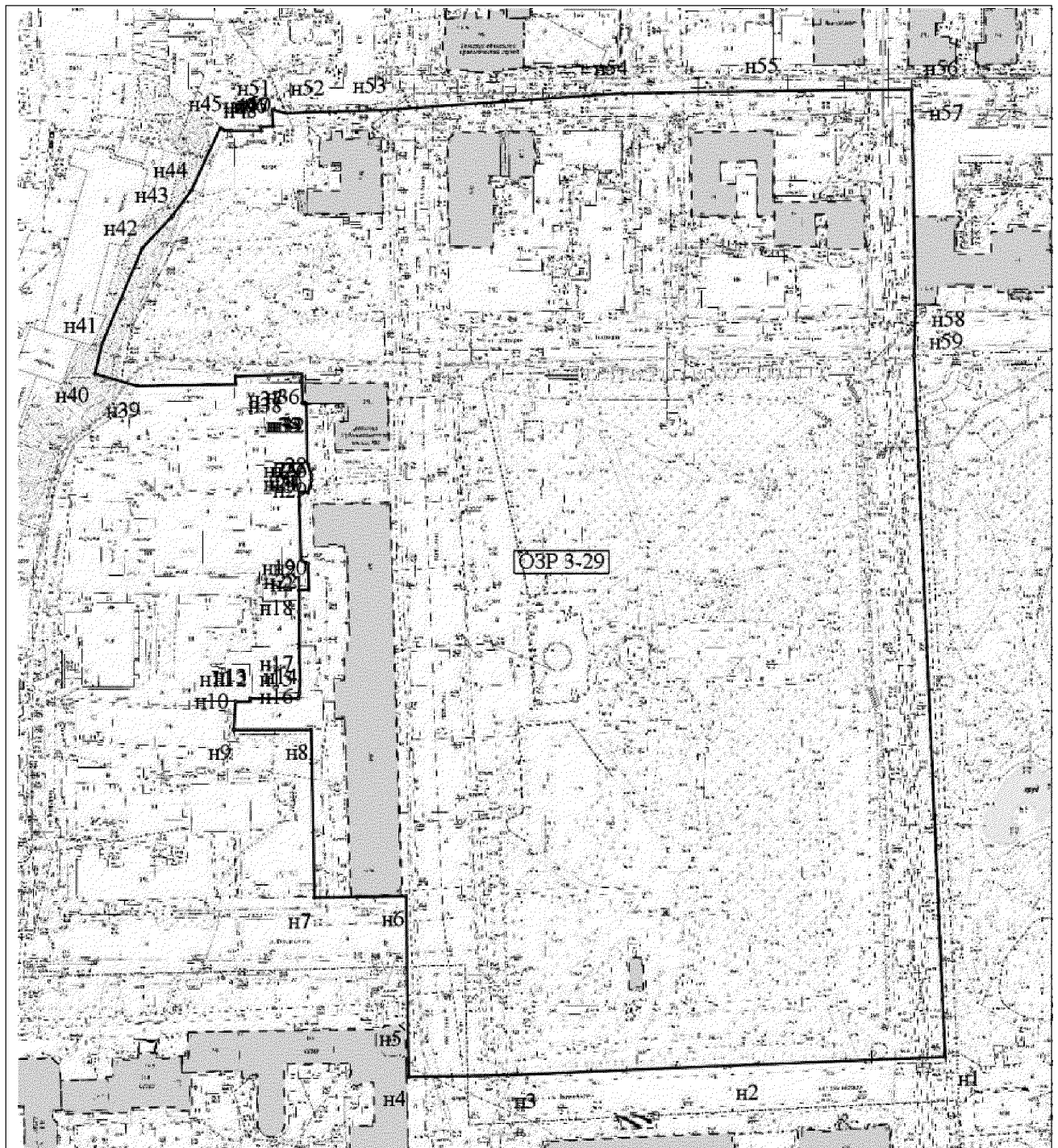
б) перечень координат характерных точек границ охранной зоны ОЗР 3-29:

Наименование межевого знака	Координаты		Дирекционный угол (град. мин. сек.)	Длина линии, м
	X	Y		
1	8 578,9986	5 904,6370	267° 39' 45"	82,63
2	8 575,6282	5 822,0739	267° 31' 27"	85,96
3	8 571,9149	5 736,1921	269° 03' 26"	38,47
4	8 571,2820	5 697,7322	359° 25' 21"	20,06
5	8 591,3400	5 697,5300	359° 00' 38"	49,71
6	8 641,0475	5 696,6714	268° 49' 53"	35,37
7	8 640,3263	5 661,3126	358° 55' 33"	64,80
8	8 705,1129	5 660,0979	270° 01' 24"	29,81
9	8 705,1251	5 630,2858	2° 23' 57"	5,63
10	8 710,7480	5 630,5214	5° 00' 44"	5,05
11	8 715,7821	5 630,9629	88° 37' 03"	5,49
12	8 715,9146	5 636,4533	0° 12' 57"	1,12
13	8 717,0299	5 636,4575	90° 06' 39"	18,57
14	8 716,9940	5 655,0308	18° 42' 24"	1,97
15	8 718,8634	5 655,6638	0° 48' 02"	4,78
16	8 723,6443	5 655,7306	358° 33' 54"	12,84
17	8 736,4754	5 655,4092	0° 57' 06"	10,26
18	8 746,7328	5 655,5796	359° 10' 24"	12,04
19	8 758,7712	5 655,4059	89° 47' 30"	3,69
20	8 758,7846	5 659,0915	358° 55' 34"	10,22

21	8 769,0000	5 658,9000	297° 04' 19"	3,03
22	8 770,3800	5 656,2000	358° 23' 28"	21,37
23	8 791,7400	5 655,6000	89° 13'22"	0,18
24	8 791,7424	5 655,7769	358° 36'20"	4,59
25	8 796,3309	5 655,6652	89° 50' 26"	3,09
26	8 796,3395	5 658,7576	23° 30' 37"	2,01
27	8 798,1872	5 659,5614	10° 56'05"	3,05
28	8 801,1857	5 660,1407	359° 29'44"	1,94
29	8 803,1278	5 660,1236	343° 21'35"	4,05
30	8 807,0036	5 658,9652	335° 48' 28"	0,97
31	8 807,8864	5 658,5686	359° 37' 39"	22,55
32	8 830,4357	5 658,4220	269°06'41"	0,77
33	8 830,4237	5 657,6484	359° 35'09"	0,48
34	8 830,9080	5 657,6449	267° 47' 26"	0,99
35	8 830,8700	5 656,6600	358° 35'32"	10,99
36	8 841,8600	5 656,3899	268° 27' 52"	25,47
37	8 841,1775	5 630,9284	179° 30'47"	3,05
38	8 838,1304	5 630,9543	269° 03'09"	37,99
39	8 837,5022	5 592,9701	285° 11'31"	16,99
40	8 841,9552	5 576,5711	14° 08'04"	12,16
41	8 853,7445	5 579,5399	22° 54' 52"	39,57
42	8 890,1939	5 594,9475	42° 25'11"	17,25
43	8 902,9272	5 606,5826	37° 24' 00"	12,36
44	8 912,7440	5 614,0881	24° 44' 56"	26,45
45	8 936,7621	5 625,1601	123° 44' 12"	1,77
46	8 935,7777	5 626,6341	94° 02' 24"	2,52
47	8 935,6000	5 629,1500	90° 08' 19"	11,63
48	8 935,5719	5 640,7755	358° 03' 30"	1,67
49	8 937,2443	5 640,7188	88° 05' 39"	4,68
50	8 937,4000	5 645,3976	358° 11 '48"	6,38
51	8 943,7781	5 645,1968	104° 54'03"	4,97
52	8 942,5000	5 650,0000	88° 27' 05"	37,00

53	8 943,5001	5 686,9900	85° 58' 05"	93,30
54	8 950,0602	5 780,0557	89° 08' 08"	58,73
55	8 950,9463	5 838,7793	89° 22' 53"	52,97
56	8 951,5181	5 891,7442	178°48'20"	14,39
57	8 937,1360	5 892,0441	179°06'12"	68,74
58	8 868,4000	5 893,1199	181° 37'01"	19,22
59	8 849,1856	5 892,5775	177° 26'40"	270,46
1	8 578,9986	5 904,6370		

в) карта-схема границ охранной зоны ОЗР 3-29:



г) площадь охранной зоны ОЗР 3-29 – 92 893 кв. м.

2.2.30. Границы охранной зоны объектов культурного наследия регионального значения ОЗР 3-30:

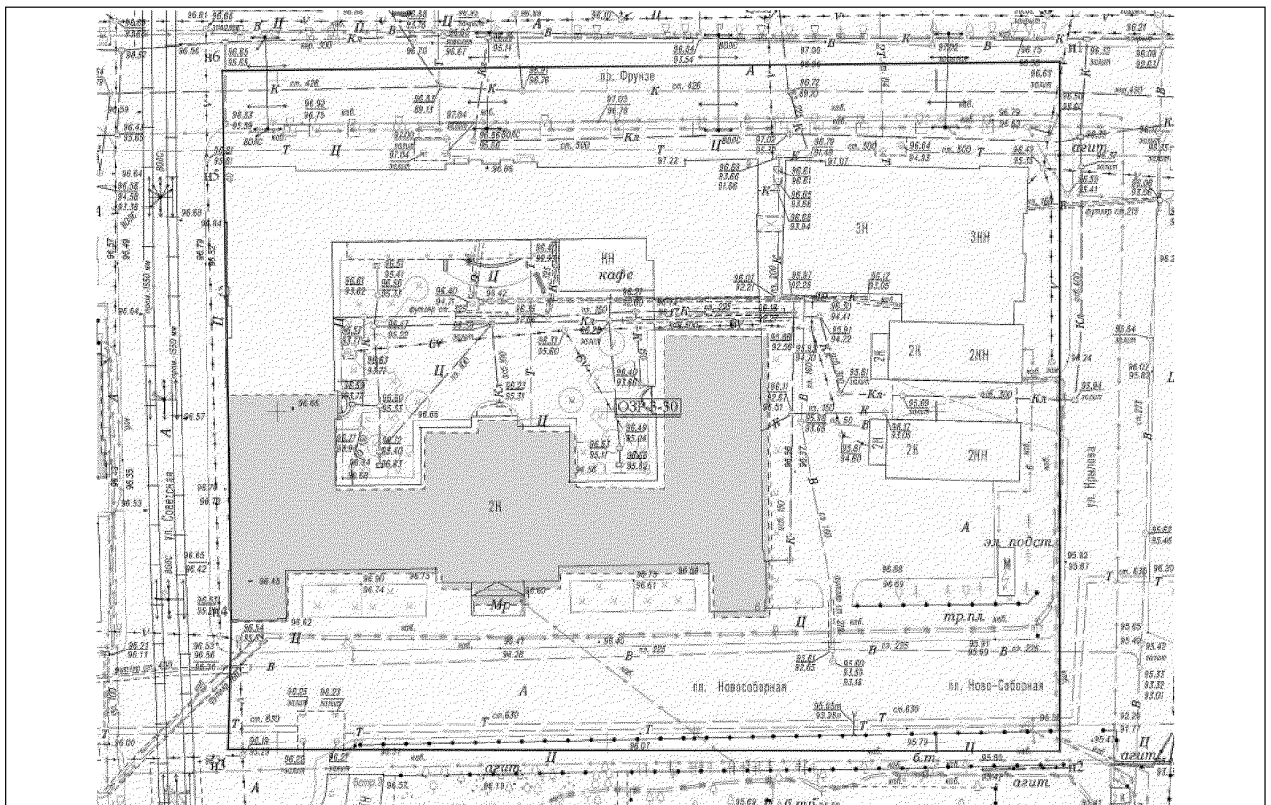
а) текстовое описание местоположения границ охранной зоны ОЗР 3-30:

Внешняя граница проходит от западной точки пересечения условных линий, проходящих вдоль северной границы зоны по оси пр. Фрунзе, вдоль западной границы по линии застройки ул. Советской (четной стороны), по условной линии 127 м в восточном направлении по оси пр. Фрунзе, далее 104 м на юг по линии застройки ул. Крылова (нечетной стороне), далее 126 м на запад до линии застройки ул. Советской (четной стороны), далее на север вдоль линии застройки ул. Советской до границы территории объекта культурного наследия (ул. Советская, 40), далее по границе территории объекта культурного наследия на восток, на север, затем на запад до пересечения с условной линией, далее на север 11 м по линии застройки ул. Советской до исходной точки;

б) перечень координат характерных точек границ охранной зоны ОЗР 3-30:

Наименование межевого знака	Координаты		Дирекционный угол (град. мин. сек.)	Длина линии, м
	X	Y		
1	8 952,8866	6 018,5615	180°00'00"	104,08
2	8 848,8102	6 018,5615	270°10'15"	125,98
3	8 849,1856	5 892,5775	1°37'01"	19,22
4	8 868,4000	5 893,1199	359° 06' 12"	68,74
5	8 937,1360	5 892,0441	358° 48'20"	14,39
6	8 951,5181	5 891,7442	89°22'54"	126,82
1	8 952,8866	6 018,5615		

в) карта-схема границ охранной зоны ОЗР 3-30:



г) площадь охранной зоны ОЗР 3-30 – 13 007 кв. м.

2.2.31. Границы охранной зоны объектов культурного наследия регионального значения ОЗР 3-31:

а) текстовое описание местоположения границ охранной зоны ОЗР 3-31:

Граница охранной зоны проходит от крайней северо-восточной точки границы ОЗФ 1-16 в восточном направлении по условной линии, проходящей по северному краю нечетной стороны проезда пл. Ново-Соборной, далее в южном направлении по восточному краю проезжей части ул. Советской до пересечения с условной линией, проходящей параллельно южному фасаду здания по ул. Советская, 49а, на расстоянии 2 м, далее по этой линии в западном направлении на глубину 45 м от линии застройки нечетной стороны улицы, далее перпендикулярно в северном направлении до южной границы территории выявленного объекта культурного наследия по ул. Советская, 49, далее по этой границе в восточном, северном и западном направлениях до пересечения условной линией, проходящей параллельно западному фасаду здания по ул. Советская, 47, на расстоянии 10 м, далее по этой линии в северном направлении, затем в западном направлении по линии застройки нечетной стороны ул. Герцена, далее в южном направлении по восточной границе участка зданий по пр. Ленина, 65, далее в южном направлении по этой границе до пересечения с условной линией, проходящей вдоль выступающей части северного фасада здания по пр. Ленина, 63, далее по этой линии в западном направлении, затем в северном направлении по восточному краю тротуара нечетной стороны пр. Ленина до крайней юго-западной точки границы ОЗФ 1-16, далее по этой границе в восточном направлении, затем в северном направлении по границе ОЗФ 1-16, затем по границе территории объекта культурного наследия по пл. Ново-Соборная, 1, далее вновь по границе ОЗФ 1-16 до исходной точки.

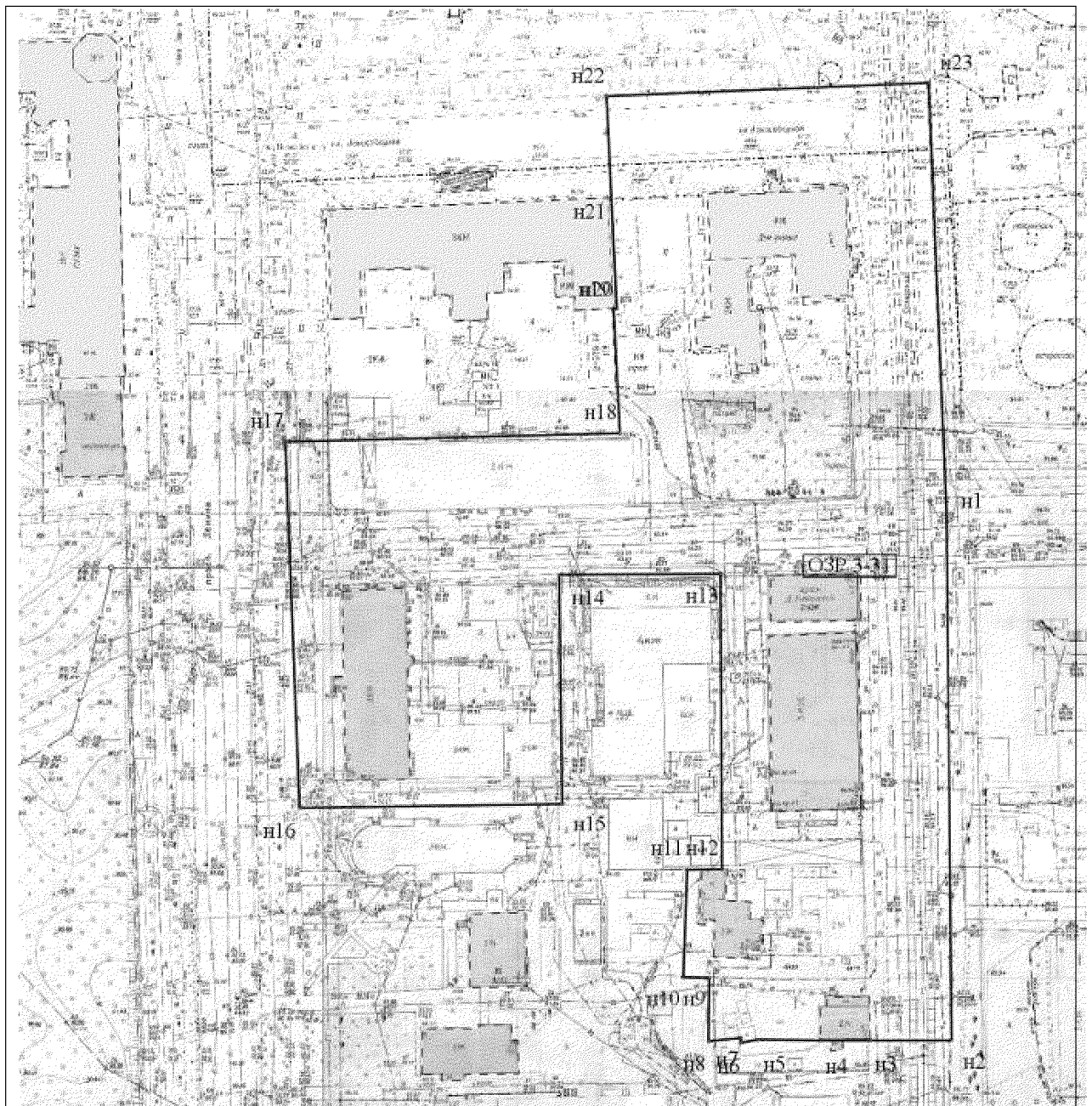
Внутренние границы охранной зоны проходят по границам территорий следующих объектов культурного наследия: пр. Ленина, 65; ул. Советская, 45; ул. Советская, 47;

б) перечень координат характерных точек границ охранной зоны ОЗР 3-31:

Наименование межевого знака	Координаты		Дирекционный угол (град. мин. сек.)	Длина линии, м
	X	Y		
1	8 468,7646	5 909,1785		
			179°26'24"	134,52
2	8 334,2467	5 910,4932		
			270°06'06"	20,82
3	8 334,2836	5 889,6770		
			269°43'18"	12,68
4	8 334,2220	5 876,9996		
			270° 13'57"	16,14
5	8 334,2875	5 860,8571		
			260° 44' 55"	4,37
6	8 333,5842	5 856,5393		
			358°25'52"	1,19
7	8 334,7781	5 856,5066		
			264° 35' 39"	8,37
8	8 333,9893	5 848,1709		
			0° 43'24"	16,04
9	8 350,0233	5 848,3733		
			271° 30' 56"	6,61
10	8 350,1982	5 841,7623		
			1° 51 '20"	27,54
11	8 377,7273	5 842,6542		
			89° 12'43"	9,03
12	8 377,8515	5 851,6851		
			359° 42'32"	75,66
13	8 453,5083	5 851,3006		
			269° 31'59"	41,32
14	8 453,1716	5 809,9847		

			179° 17'03"	58,49
15	8 394,6876	5 810,7153		
			269°07'18"	67,30
16	8 393,6561	5 743,4258		
			357° 47' 06"	93,60
17	8 487,1907	5 739,8080		
			88°32'52"	85,63
18	8 489,3611	5 825,4152		
			357° 24'19"	31,92
19	8 521,2500	5 823,9700		
			82° 12'21"	0,69
20	8 521,3432	5 824,6509		
			357° 10'17"	28,39
21	8 549,6998	5 823,2499		
			357° 24' 11"	25,96
22	8 575,6282	5 822,0739		
			87°39'45"	82,63
23	8 578,9986	5 904,6370		
			177°38'27"	110,33
1	8 468,7646	5 909,1785		

в) карта-схема границ охранной зоны ОЗР 3-31:



г) площадь охранной зоны ОЗР 3-31– 24 547 кв. м.

2.2.32. Границы охранной зоны объектов культурного наследия регионального значения ОЗР 1-32:

а) текстовое описание местоположения границ охранной зоны ОЗР 1-32:

Граница охранной зоны проходит от юго-западного угла здания по ул. Источная, 42, по условной линии, совпадающей с линией застройки нечетной стороны Московского тракта, в восточном направлении до юго-западной точки границы территории объекта культурного наследия по пр. Ленина, 40, далее по этой границе до ее юго-восточной точки, затем в южном направлении до северо-восточной точки границы территории объекта культурного наследия (пр. Ленина, 38 / Московский тракт, 2), далее по этой границе в западном, южном, северном, восточном и снова южном направлениях до соприкосновения с границей территории объекта культурного наследия по адресу: Московский тракт, 2б, далее по этой границе в направлении против часовой стрелки до следующего соприкосновения с границей территории ранее упомянутого объекта культурного наследия (пр. Ленина, 38 / Московский тракт, 2), далее по этой границе в восточном, затем северном направлениях до пересечения с условной линией, проходящей по северному краю нечетной стороны проезда пл. Ново-Соборной, далее в южном направлении по восточному краю тротуара нечетной стороны пр. Ленина до крайней северо-восточной точки границы ОЗФ 1-17, далее в западном направлении по этой границе до ее северо-западной точки, затем продолжая направление до юго-восточного угла двух- и одноэтажных хозяйственных корпусов по адресу: Московский тракт, 2, далее вдоль их южных фасадов, затем в северном направлении вдоль западных фасадов, далее по линии верхней бровки рельефа и западным фасадам крайних к западу корпусов по адресу: Московский тракт, 4, далее в восточном направлении по условной линии, проходящей на расстоянии 6 м от линии застройки четной стороны Московского тракта, до пересечения с условной линией, проходящей перпендикулярно оси улицы от юго-западного угла здания по ул. Источной, 42, далее по этой линии в северном направлении до исходной точки.

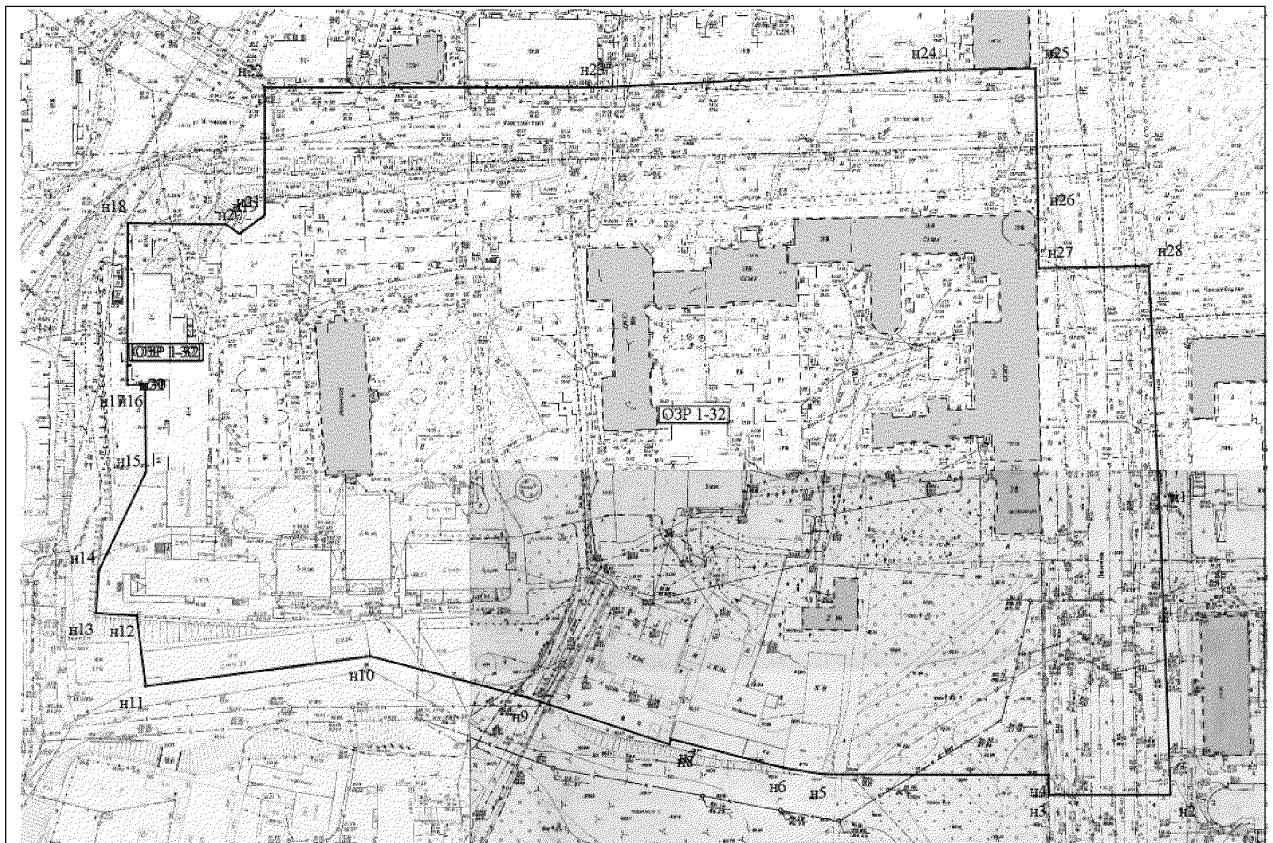
Внутренняя граница охранной зоны проходит по границе территории объекта культурного наследия по адресу: Московский тракт, 4;

б) перечень координат характерных точек границ охранной зоны ОЗР 1-32:

Наименование межевого знака	Координаты		Дирекционный угол (град. мин. сек.)	Длина линии, м
	X	Y		
1	8 487,1907	5 739,8080		
			177°47'06"	100,28
2	8 386,9877	5 743,6837		
			269°57'41"	42,22
3	8 386,9592	5 701,4681		
			358°11'41"	7,09
4	8 394,0502	5 701,2446		
			270°09'07"	78,57
5	8 394,2586	5 622,6756		
			279°11'25"	14,06
6	8 396,5042	5 608,7960		
			284°14'08"	40,39
7	8 406,4358	5 569,6485		
			195°52'37"	1,89
8	8 404,6209	5 569,1323		
			288°26'26"	52,23
9	8 421,1426	5 519,5834		
			284°43'35"	56,53
10	8 435,5126	5 464,9103		
			262°22'47"	79,04
11	8 425,0316	5 386,5706		
			352°58'23"	24,96
12	8 449,8051	5 383,5170		

			273°16'48"	14,24
13	8 450,6201	5 369,2958		
			4°20'49"	14,90
14	8 465,4794	5 370,4253		
			25°13'49"	37,92
15	8 499,7845	5 386,5902		
			359°41'56"	30,48
16	8 530,2630	5 386,4300		
			271°08'12"	6,10
17	8 530,3840	5 380,3318		
			0°04'27"	56,58
18	8 586,9613	5 380,4051		
			90°50'33"	34,34
19	8 586,4565	5 414,7364		
			124°12'06"	5,64
20	8 583,2865	5 419,4006		
			53°06'34"	10,93
21	8 589,8487	5 428,1436		
			0°04'47"	44,71
22	8 634,5550	5 428,2059		
			90°04'00"	117,63
23	8 634,4182	5 545,8312		
			87°04'17"	115,63
24	8 640,3263	5 661,3126		
			88°49'53"	35,37
25	8 641,0475	5 696,6714		
			179°00'38"	49,71
26	8 591,3400	5 697,5300		
			179°25'21"	20,06
27	8 571,2820	5 697,7322		
			89°03'26"	38,47
28	8 571,9149	5 736,1921		
			177°33'22"	84,80
1	8 487,1907	5 739,8080		

в) карта-схема границ охранной зоны ОЗР 1-32:



г) площадь охранной зоны ОЗР 1-32 – 76 083 кв. м.

2.2.33. Границы охранной зоны объектов культурного наследия регионального значения ОЗР 1-33:

а) текстовое описание местоположения границ охранной зоны ОЗР 1-33:

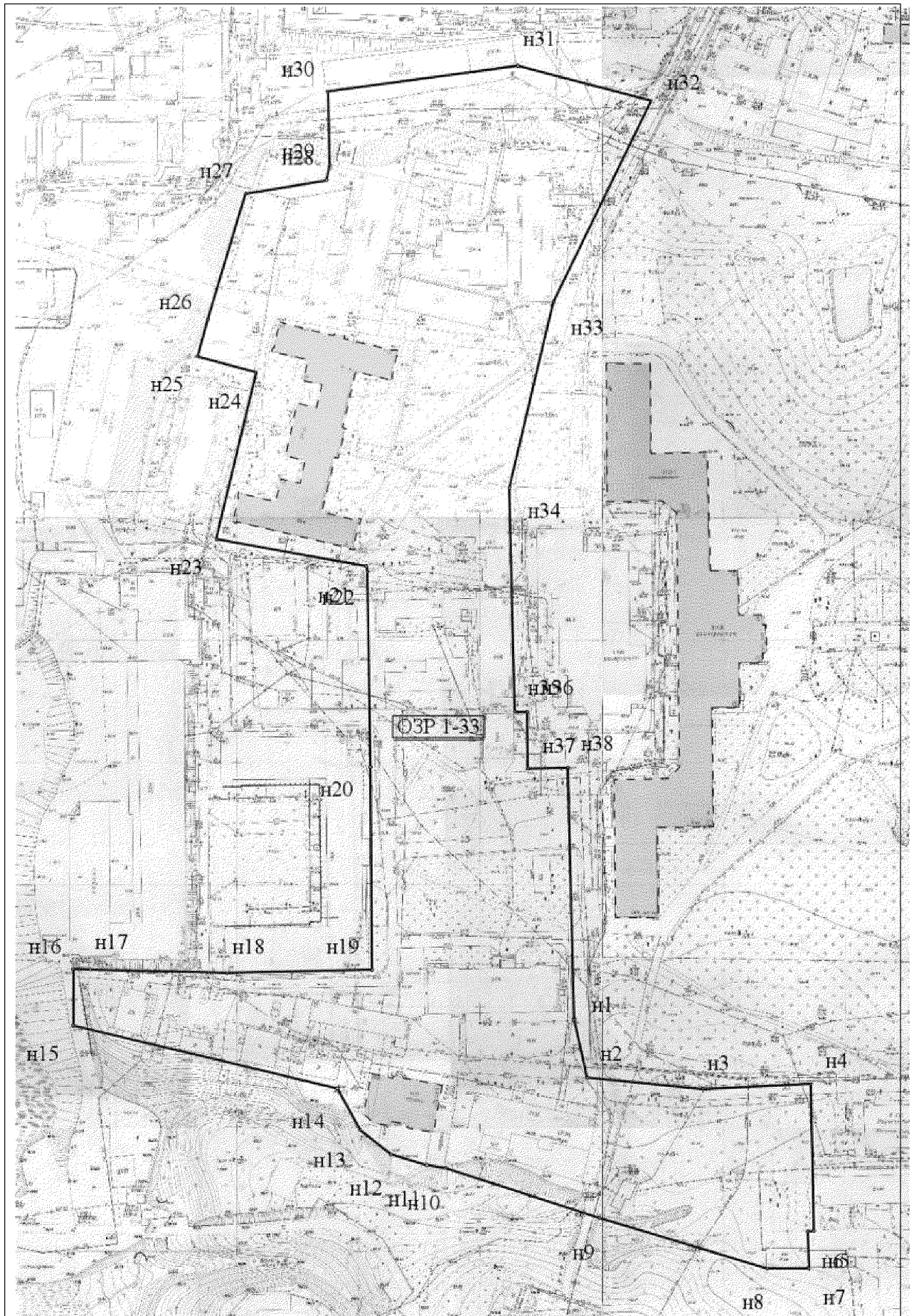
Граница охранной зоны проходит от крайней северной точки границы ОЗФ 1-17 по ее западному фрагменту в юго-западном, затем в южном, восточном, снова южном и восточном направлениях до пересечения с условной линией, проходящей вдоль западного фасада 2-этажного корпуса по пр. Ленина, 34а, далее по этой линии в южном направлении на расстояние 75 м, затем перпендикулярно в западном направлении на расстояние 25 м, далее в северо-западном направлении до крайней южной точки границы территории объекта культурного наследия «Здесь в помещении газового завода университета в 1917 г. проходили первые заседания большевистской фракции Томской организации РСДРП и собрания Томского Совета рабочих депутатов. Шестнадцатого июля 1917 г. в нем открылся первый Западно-Сибирский съезд горно-рабочих, проходивший под руководством большевиков.» по пр. Ленина, 36, далее по этой границе в направлении против часовой стрелки до крайней западной точки, далее в северо-западном направлении по условной линии, продолжающей направление юго-западного фрагмента границы территории указанного объекта культурного наследия, на расстояние 16 м, далее по условной линии, расположенной параллельно застройке, до пересечения с условной линией, проходящей вдоль западного фасада двухэтажной части здания по пр. Ленина, 36, корп. 10/1, далее по этой линии в северном направлении до пересечения с условной линией, проходящей вдоль южного фасада здания по пр. Ленина, 36, корп. 2, далее по этой линии в восточном направлении, затем в северном направлении по условной линии, проходящей вдоль восточного фасада указанного здания, до пересечения с границей территории объекта культурного наследия по пр. Ленина, 36а, далее по этой границе в северо-восточном, затем в западном и юго-западном направлениях до пересечения с условной линией, проходящей перпендикулярно западной границе территории указанного объекта культурного наследия на расстоянии 28 м от ее крайней северо-западной точки, далее по этой линии в западном направлении на расстояние 22 м, затем в северо-восточном направлении параллельно западной границе вышеупомянутой территории объекта культурного наследия, затем по верхней бровке рельефа, далее вдоль западного фасада капитальной пристройки хозяйственного корпуса в северном направлении до юго-западного угла хозяйственного корпуса по адресу: Московский тракт, 2, затем в северо-восточном направлении вдоль его южного фасада, затем юго-восточном направлении до исходной точки;

б) перечень координат характерных точек границ охранной зоны ОЗР 1-33:

Наименование межевого знака	Координаты		Дирекционный угол (град. мин. сек.)	Длина линии, м
	X	Y		
1	8 045,2158	5 487,9743		
			167°14'26"	24,43
2	8 021,3856	5 493,3707		
			95°24'19"	47,87
3	8 016,8767	5 541,0229		
			87°22'42"	44,54
4	8 018,9139	5 585,5121		
			178°52'03"	60,19
5	7 958,7324	5 586,7019		
			265°33'18"	2,57
6	7 958,5336	5 584,1446		
			177°48'10"	15,13
7	7 943,4176	5 584,7246		
			269°39'29"	17,32
8	7 943,3142	5 567,4023		
			286° 45'51"	71,93
9	7 964,0617	5 498,5281		

			287°49'07"	66,53
10	7 984,4201	5 435,1900		
			278°42'05"	7,93
11	7 985,6200	5 427,3500		
			286°41'31"	15,28
12	7 990,0100	5 412,7100		
			308°10'04"	16,17
13	8 000,0002	5 400,0000		
			330°51'18"	19,55
14	8 017,0739	5 390,4793		
			283°19'14"	111,61
15	8 042,7877	5 281,8757		
			0°02'04"	23,08
16	8 065,8705	5 281,8896		
			90°40'12"	7,02
17	8 065,7884	5 288,9091		
			91°28'32"	56,23
18	8 064,3403	5 345,1246		
			88°43'48"	59,74
19	8 065,6644	5 404,8516		
			359°30'22"	82,96
20	8 148,6214	5 404,1365		
			359°09'41"	79,84
21	8 228,4508	5 402,9679		
			347°07'40"	2,36
22	8 230,7469	5 402,4432		
			280°07'00"	62,70
23	8 241,7600	5 340,7200		
			13°27'10"	70,14
24	8 309,9777	5 357,0382		
			285°15'02"	24,96
25	8 316,5438	5 332,9548		
			15°56'23"	15,74
26	8 331,6804	5 337,2779		
			16°43'38"	53,90
27	8 383,2987	5 352,7909		
			80°52'27"	33,68
28	8 388,6400	5 386,0416		
			12° 31 '40"	6,44
29	8 394,9270	5 387,4386		
			358°20'54"	30,12
30	8 425,0316	5 386,5706		
			82°22'47"	79,04
31	8 435,5126	5 464,9103		
			104°43'35"	56,53
32	8 421,1426	5 519,5834		
			205°57'08"	91,56
33	8 338,8175	5 479,5155		
			193°24'16"	78,16
34	8 262,7909	5 461,3973		
			178°35'47"	91,65
35	8 171,1678	5 463,6423		
			89°44'46"	5,01
36	8 171,1900	5 468,6500		
			179°03'02"	23,23
37	8 147,9645	5 469,0349		
			89°06'22"	16,44
38	8 148,2210	5 485,4727		
			178°36'32"	103,04
1	8 045,2158	5 487,9743		

в) карта-схема границ охранной зоны ОЗР 1-33:



г) площадь охранной зоны ОЗР 1-33 – 55 246 кв. м.

2.2.34. Границы охранной зоны объектов культурного наследия регионального значения ОЗР 1-34:

а) текстовое описание местоположения границ охранной зоны ОЗР 1-34:

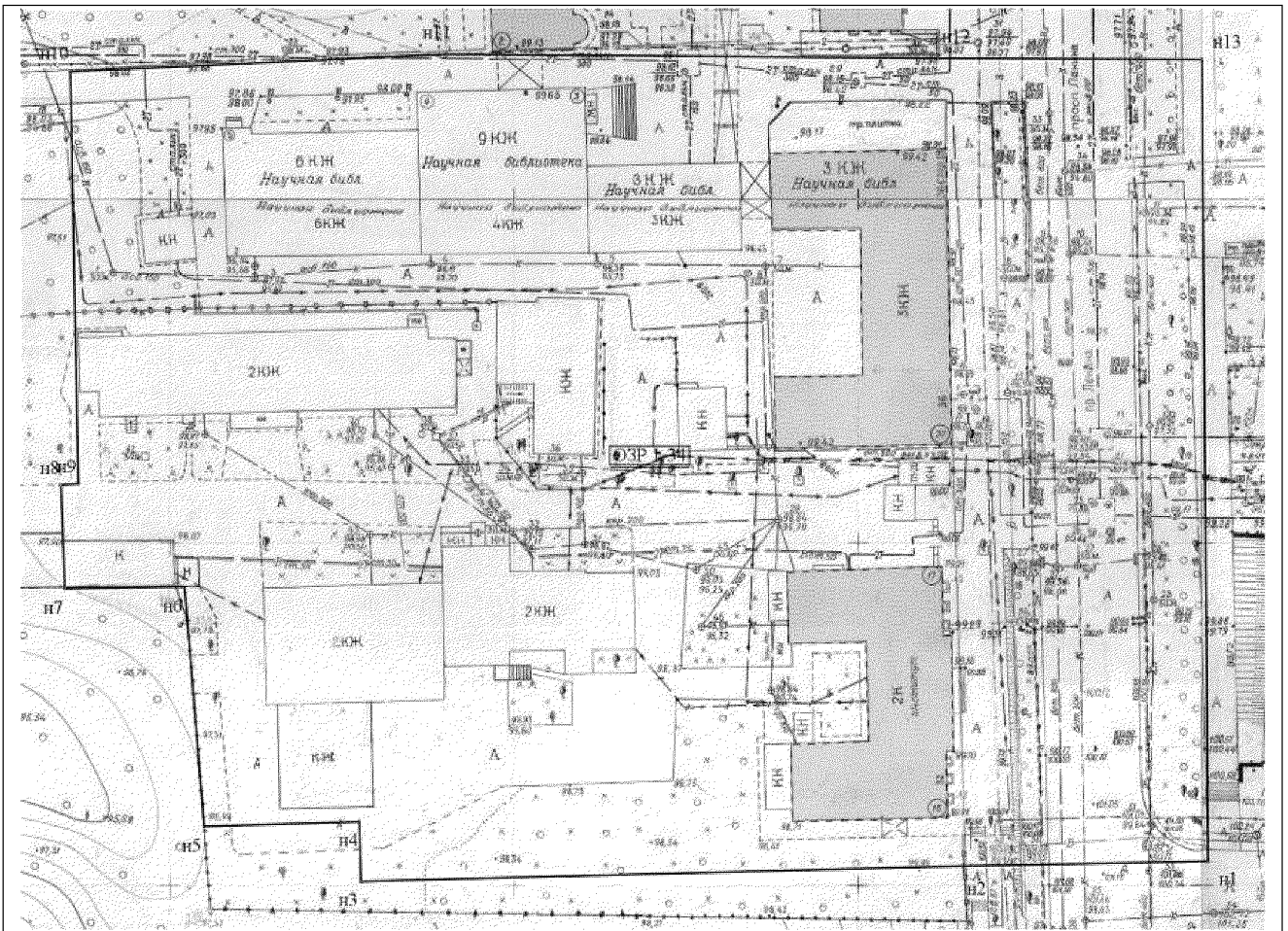
Граница охранной зоны проходит от крайней юго-восточной точки границы ОЗФ 1-17 по условной линии, проходящей по восточному краю тротуара по нечетной стороне пр. Ленина, в южном направлении до пересечения с северной границей ОЗФ 1-18, далее по этой границе в западном направлении до ее крайней северо-западной точки, далее в северном направлении до юго-восточного угла выступающей части здания по пр. Ленина, 32 (во дворе), далее в западном направлении вдоль этого фасада до ограждения западной части территории участка этого здания, далее в северном направлении вдоль ограждения на расстояние 35 м, затем перпендикулярно в западном направлении до пересечения с условной линией, проходящей вдоль западного фасада 2-этажного корпуса по пр. Ленина, 34а, далее по этой линии в северном направлении до пересечения с южной границей ОЗФ 1-17, далее в восточном направлении по этой границе, затем по южной границе территории объекта культурного наследия по пр. Ленина, 34а, затем снова по границе ОЗФ 1-17 до исходной точки.

Внутренние границы охранной зоны проходят по границам территорий следующих объектов культурного наследия: пр. Ленина, 32; пр. Ленина, 34;

б) перечень координат характерных точек границ охранной зоны ОЗР 1-34:

Наименование межевого знака	Координаты		Дирекционный угол (град. мин. сек.)	Длина линии, м
	X	Y		
1	7 903,6312	5 750,9280		
			268°49'57"	35,69
2	7 902,9039	5 715,2433		
			268°33'07"	87,52
3	7 900,6920	5 627,7486		
			358°22'02"	8,74
4	7 909,4238	5 627,4997		
			268°05'26"	22,60
5	7 908,6708	5 604,9130		
			355°25'20"	35,13
6	7 943,6858	5 602,1094		
			269°06'58"	17,39
7	7 943,4176	5 584,7246		
			357°48'10"	15,13
8	7 958,5336	5 584,1446		
			85°33'18"	2,57
9	7 958,7324	5 586,7019		
			358°52'03"	60,19
10	8 018,9139	5 585,5121		
			87°22'42"	54,78
11	8 021,4195	5 640,2303		
			90°26'55"	71,44
12	8 020,8601	5 711,6700		
			90°20'17"	38,33
13	8 020,6340	5 750,0000		
			179°32'44"	117,01
1	7 903,6312	5 750,9280		

в) карта-схема границ охранной зоны ОЗР 1-34:



г) площадь охранной зоны ОЗР 1-34 – 18 620 кв. м.

2.2.35. Границы охранной зоны объектов культурного наследия регионального значения ОЗР 1-35:

а) текстовое описание местоположения границ охранной зоны ОЗР 1-35:

Граница охранной зоны проходит от юго-западного угла северного крыла здания по пр. Ленина, 30, по границе территории объекта культурного наследия по пр. Ленина, 30, в южном направлении до ее крайней юго-западной точки, далее в западном направлении по условной линии, продолжающей направление южного фасада упомянутого здания, на расстояние 4 м от угла, далее перпендикулярно в южном направлении, затем в западном направлении по линии ограждения участка зданий по пр. Ленина, 30а, и пр. Ленина, 30/2, на расстояние 80 м, далее в северном направлении до точки, расположенной на условной линии, проходящей от юго-западного угла северного крыла здания по пр. Ленина, 30, на север на расстояние 80 м, далее от этой точки по описанной линии в восточном направлении до исходной точки.

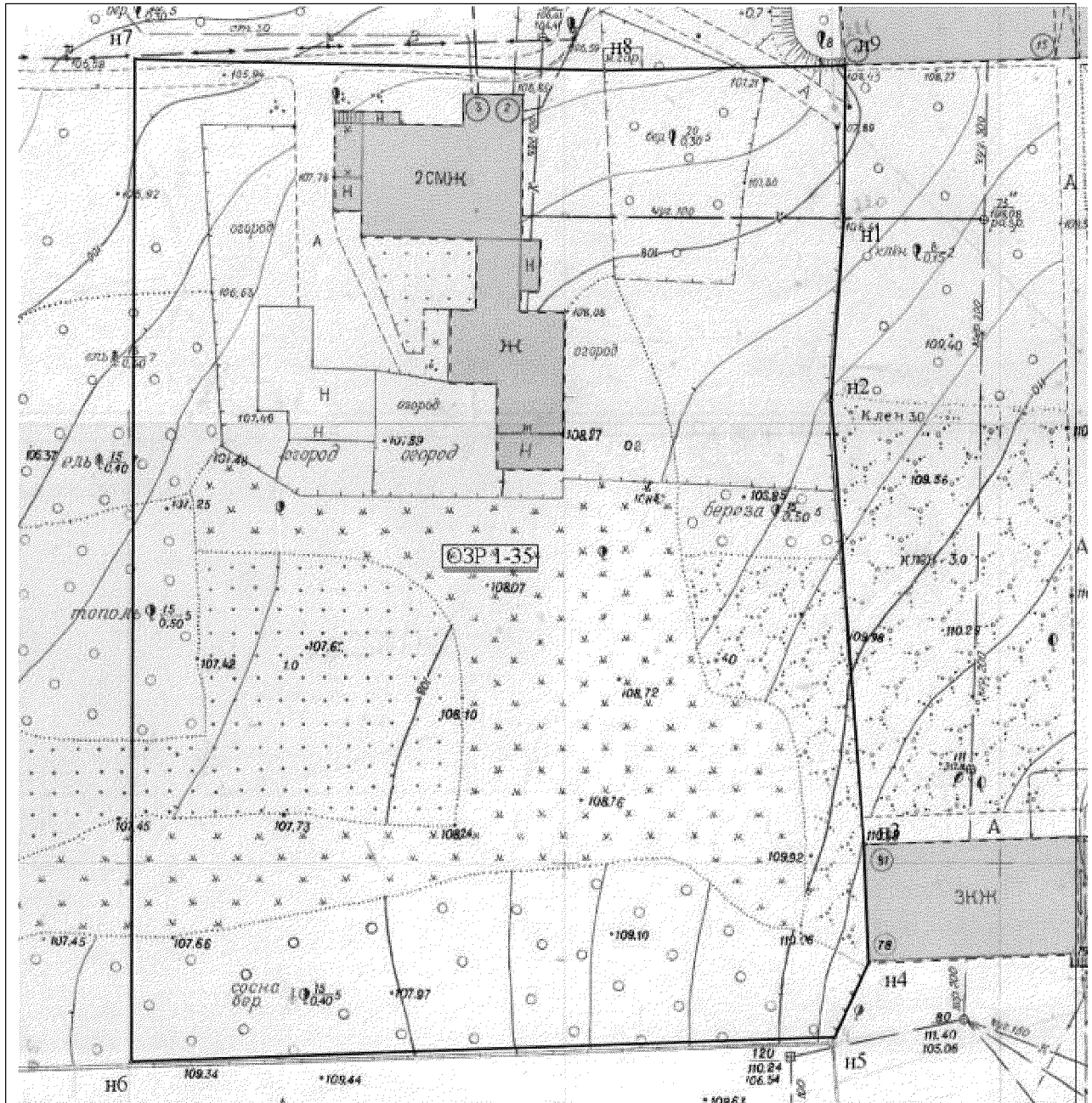
Внутренняя граница охранной зоны проходит по границе территории объекта культурного наследия по пр. Ленина, 36/1;

б) перечень координат характерных точек границ охранной зоны ОЗР 1-35:

Наименование межевого знака	Координаты		Дирекционный угол (град. мин. сек.)	Длина линии, м
	X	Y		
1	7 773,4080	5 631,9650	183°54' 35"	20,61
2	7 752,8500	5 630,5600	175°49'29"	50,72
3	7 702,2648	5 634,2527	177°28'51"	13,48

4	7 688,7932	5 634,8454	204°42'56"	9,32
5	7 680,3300	5 630,9500	268°02'39"	80,81
6	7 677,5721	5 550,1914	0°12'44"	114,09
7	7 791,6622	5 550,6140	91°24'24"	53,92
8	7 790,3384	5 604,5219	88°53'10"	27,58
9	7 790,8745	5 632,0917	180°24'56"	17,47
1	7 773,4080	5 631,9650		

в) карта-схема границ охранной зоны ОЗР 1-35:



г) площадь охранной зоны ОЗР 1-35 – 9 178 кв. м.

2.2.36. Границы охранной зоны объектов культурного наследия регионального значения ОЗР 3-36:

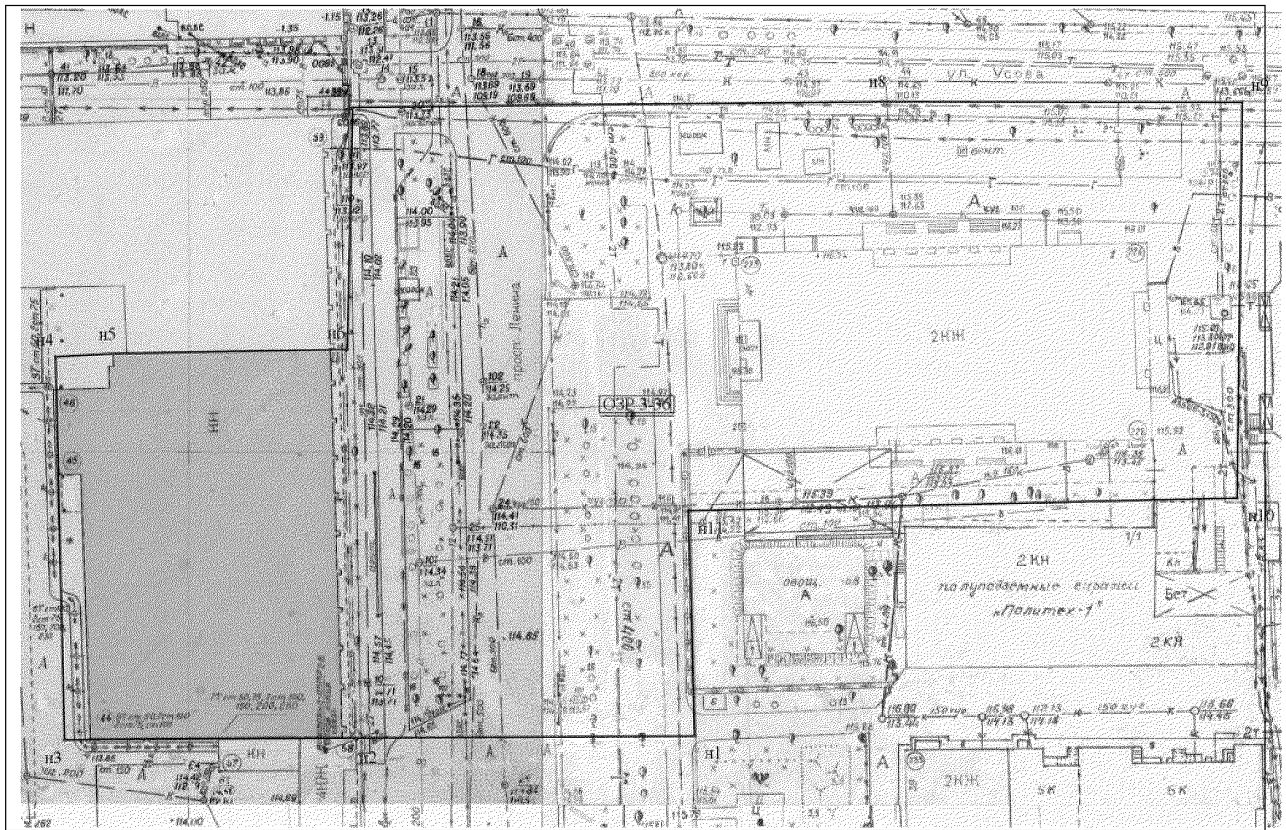
а) текстовое описание местоположения границ охранной зоны ОЗР 3-36:

Граница охранной зоны проходит от точки пересечения условной линии, проходящей по линии застройки четной стороны пр. Ленина, с условной линией, проходящей по оси ул. Усова, по этой линии в восточном направлении до пересечения с условной линией, проходящей от крайней юго-восточной точки границы ОЗФ 1-18 параллельно восточному фасаду здания по пр. Ленина, 41, далее по этой линии в южном направлении до пересечения с условной линией, проходящей параллельно южному фасаду этого же здания, далее по этой линии в западном направлении, затем в южном направлении по восточному краю тротуара нечетной стороны пр. Ленина, далее в западном направлении по условной линии, продолжающей направление южного фрагмента границы территории объекта культурного наследия по пр. Ленина, 28, до крайней юго-восточной точки этой границы, далее в северном направлении по границе территории указанного объекта культурного наследия, затем по линии застройки четной стороны пр. Ленина до исходной точки;

б) перечень координат характерных точек границ охранной зоны ОЗР 3-36:

Наименование межевого знака	Координаты		Дирекционный угол (град. мин. сек.)	Длина линии, м
	X	Y		
1	7 509,8750	5 771,5182		
			269° 42'30"	47,88
2	7 509,6312	5 723,6410		
			269°36'25"	41,20
3	7 509,3486	5 682,4406		
			358° 41'14"	54,27
4	7 563,6043	5 681,1972		
			87° 24'49"	8,15
5	7 563,9722	5 689,3414		
			88° 52'35"	33,14
6	7 564,6222	5 722,4789		
			1°05'19"	34,29
7	7 598,9099	5 723,1305		
			89° 21'01"	74,99
8	7 599,7602	5 798,1198		
			90° 04'55"	50,80
9	7 599,6876	5 848,9244		
			180° 40'10"	56,14
10	7 543,5516	5 848,2684		
			268° 43'19"	77,67
11	7 541,8191	5 770,6128		
			178°22'35"	31,96
1	7 509,8750	5 771,5182		

в) карта-схема границ охранной зоны ОЗР 3-36:



г) площадь охранной зоны ОЗР 3-36 – 10 977 кв. м.

2.2.37. Границы охранной зоны объектов культурного наследия регионального значения ОЗР 3-37:

а) текстовое описание местоположения границ охранной зоны ОЗР 3-37:

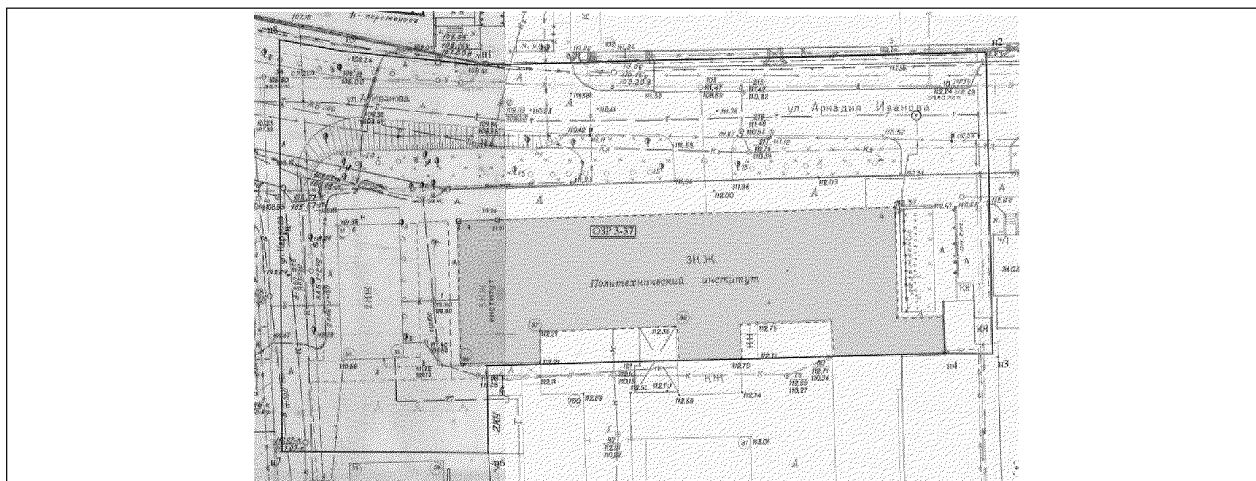
Граница охранной зоны проходит от точки пересечения условной линии, проходящей по западному краю проезжей части ул. Карпова, с условной линией, проходящей по северному краю тротуара нечетной стороны ул. Аркадия Иванова, по этой линии в восточном направлении, затем вдоль южного фасада здания по ул. Аркадия Иванова, 3, на расстояние 87 м, далее по условной линии на юг на расстояние 60 м, затем в западном направлении до крайней юго-восточной точки границы территории объекта культурного наследия по ул. Аркадия Иванова, 4, далее по этой границе в северном, затем западном, южном и восточном направлениях до пересечения с условной линией, проходящей вдоль западного фасада одноэтажного корпуса, пристроенного с юго-западной стороны к упомянутому объекту культурного наследия, далее по этой линии в южном направлении до пересечения с условной линией, проходящей вдоль северного фасада здания по ул. Карпова, 4, далее по этой линии в западном направлении, затем в северном направлении по западному краю проезжей части ул. Карпова до исходной точки;

б) перечень координат характерных точек границ охранной зоны ОЗР 3-37:

Наименование межевого знака	Координаты		Дирекционный угол (град. мин. сек.)	Длина линии, м
	X	Y		
1	7 404,7373	5 494,7620	88°33'23"	103,26
2	7 407,3388	5 597,9910	178° 41'35"	61,24
3	7 346,1151	5 599,3878	270°29'49"	9,79
4	7 346,2000	5 589,6000	268°27'11"	93,42

5	7 343,6780	5 496,2100		
			178° 57'28"	17,68
6	7 325,9981	5 496,5316		
			270° 19'01"	42,06
7	7 326,2307	5 454,4728		
			359° 35'42"	83,62
8	7 409,8523	5 453,8817		
			99°59'59"	13,25
9	7 407,5521	5 466,9273		
			95° 46'28"	27,98
1	7 404,7373	5 494,7620		

в) карта-схема границ охранной зоны ОЗР 3-37:



г) площадь охранной зоны ОЗР 3-37 – 9 650 кв. м.

2.2.38. Границы охранной зоны объектов культурного наследия регионального значения ОЗР 3-38:

а) текстовое описание местоположения границ охранной зоны ОЗР 3-38:

Граница охранной зоны проходит от точки пересечения условной линии, проходящей на расстоянии 13 м от северного фасада здания по пр. Ленина, 24, с условной линией, проходящей по западному краю проезжей части пр. Ленина, по этой линии в южном направлении до пересечения с условной линией, проходящей вдоль северного фасада здания по пр. Ленина, 22, далее по этой линии в западном направлении до пересечения с условной линией, проходящей параллельно западному фасаду основного объема здания по пр. Ленина, 24, на расстоянии 25 м, далее по этой линии в северном направлении до пересечения с условной линией, проходящей на расстоянии 13 м от северного фасада этого здания, далее по этой линии в восточном направлении до исходной точки.

Внутренняя граница охранной зоны проходит по границе территории объекта культурного наследия по пр. Ленина, 24;

б) перечень координат характерных точек границ охранной зоны ОЗР 3-38:

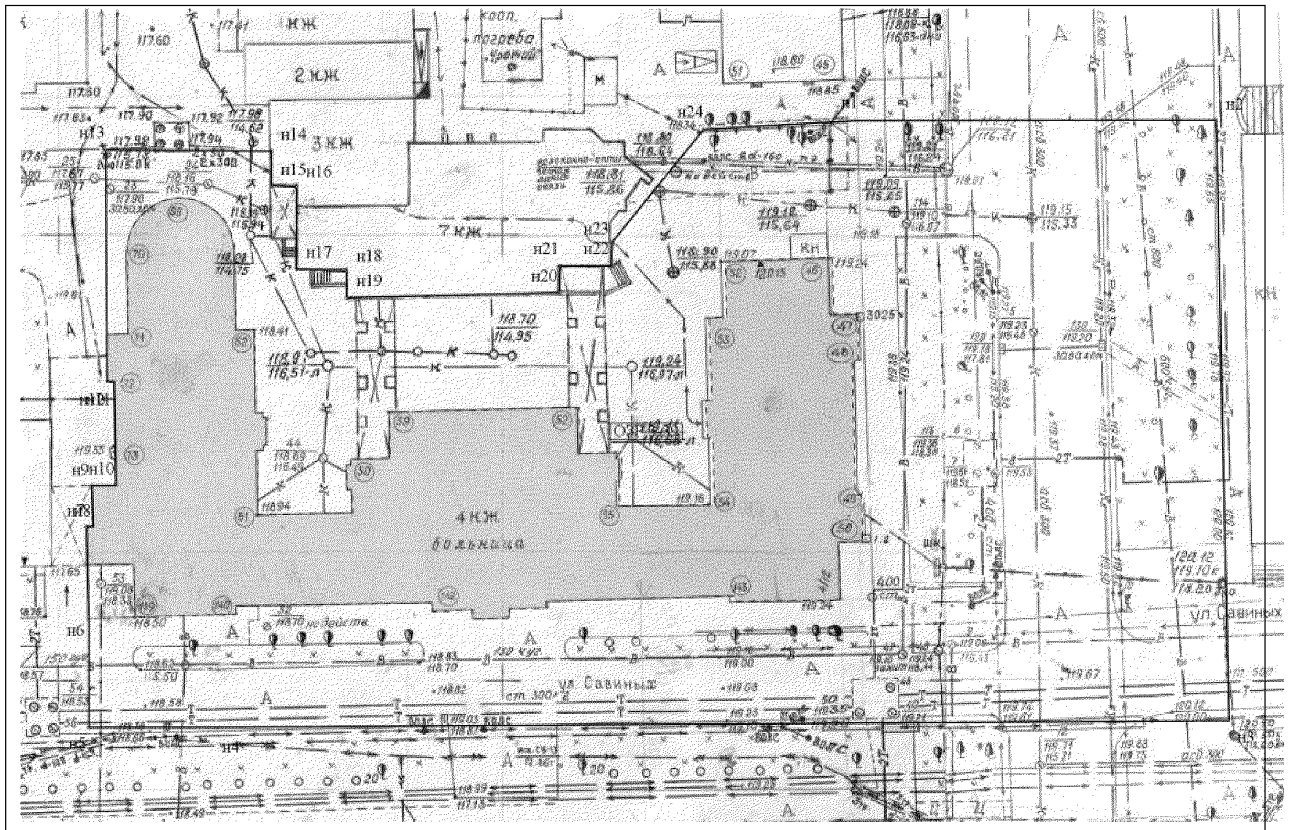
Наименование межевого знака	Координаты		Дирекционный угол (град. мин. сек.)	Длина линии, м
	X	Y		
1	7 347,2297	5 744,7800	178° 55'41"	54,09
2	7 293,1459	5 745,7919	268°50'37"	42,14
3	7 292,2955	5 703,6622	359° 10'42"	5,02
4	7 297,3153	5 703,5902	270°32'10"	10,34
5	7 297,4121	5 693,2472		

направлении по западному краю тротуара нечетной стороны пр. Ленина, затем в западном направлении по южному краю проезжей части ул. Савиных до пересечения с условной линией, проходящей перпендикулярно оси ул. Савиных из юго-западной точки границы территории объекта культурного наследия, далее по этой линии в северном направлении, затем по границе территории объекта культурного наследия в восточном, затем западном направлениях до исходной точки;

б) перечень координат характерных точек границ охранной зоны ОЗР 3-39:

Наименование межевого знака	Координаты		Дирекционный угол (град. мин. сек.)	Длина линии, м
	X	Y		
1	6 912,8900	5 739,7000		
			89° 54'14"	40,65
2	6 912,9582	5 780,3531		
			178° 46' 30"	67,38
3	6 845,5895	5 781,7938		
			269°36'15"	113,88
4	6 844,8029	5 667,9198		
			270°00'00"	14,51
5	6 844,8029	5 653,4093		
			359° 53' 40"	12,04
6	6 856,8451	5 653,3871		
			358° 32'17"	10,46
7	6 867,3064	5 653,1201		
			86°25'20"	0,75
8	6 867,3535	5 653,8734		
			358° 13'45"	4,57
9	6 871,9207	5 653,7322		
			89° 01'13"	2,75
10	6 871,9678	5 656,4866		
			358° 52'24"	11,61
11	6 883,5715	5 656,2584		
			272°23'09"	0,79
12	6 883,6042	5 655,4736		
			359° 40'08"	26,01
13	6 909,6159	5 655,3233		
			90°28'10"	18,71
14	6 909,4626	5 674,0287		
			180°00'00"	3,87
15	6 905,5922	5 674,0287		
			92° 51'42"	2,77
16	6 905,4540	5 676,7933		
			180°02'52"	9,25
17	6 896,2040	5 676,7856		
			92° 54'11"	5,68
18	6 895,9162	5 682,4607		
			180°00'00"	2,90
19	6 893,0134	5 682,4607		
			88° 40' 32"	23,92
20	6 893,5663	5 706,3743		
			2° 01'37"	3,02
21	6 896,5810	5 706,4810		
			90°00'00"	5,80
22	6 896,5810	5 712,2805		
			2° 15'27"	2,68
23	6 899,2598	5 712,3861		
			39° 04' 42"	16,22
24	6 911,8500	5 722,6100		
			86° 31'03"	17,12
1	6 912,8900	5 739,7000		

в) карта-схема границ охранной зоны ОЗР 3-39:



г) площадь охранной зоны ОЗР 3-39 – 7 728 кв. м.

2.2.40. Границы охранной зоны объектов культурного наследия регионального значения ОЗР 3-40:

а) текстовое описание местоположения границ охранной зоны ОЗР 3-40:

Граница охранной зоны ОЗР 3-40 актуализирована проектом зон охраны объекта культурного наследия «3-х этажное промышленное здание. Бывшая винная монополия. Конец XIX в.» по адресу: г. Томск, пр. Ленина, 1 (описание границы от северо-западной точки по часовой стрелке), проходит от точки пересечения условной линии, проходящей вдоль северного фрагмента восточной ограды Томского политехнического университета, с границей ОЗР 3-39, по этой границе в восточном направлении до пересечения с условной линией, проходящей от одноэтажной пристройки перпендикулярно северному фасаду выявленного объекта культурного наследия «Ансамбль Казённого винного склада (винной монополии)» здания «Двухэтажное жилое здание при складе Винной монополии» (пр. Ленина, 3 (ул. Савиных), по этой линии в южном направлении, затем по границе территории фрагмента 1 выявленного объекта культурного наследия «Ансамбль Казённого винного склада (винной монополии)» (пр. Ленина, 1 / ул. Нахимова, 4а; пр. Ленина, 3) в восточном и южном направлениях, далее по границе территории объекта культурного наследия «3-х этажное промышленное здание. Бывшая винная монополия. Конец XIX в.» (пр. Ленина, 1) в восточном и южном направлениях до его крайней юго-восточной точки, далее вдоль южного фасада одноэтажной юго-восточной пристройки к объекту культурного наследия «3-х этажное промышленное здание. Бывшая винная монополия. Конец XIX в.» (пр. Ленина, 1) в восточном направлении, затем в том же направлении параллельно северному фасаду здания выявленного объекта культурного наследия «Ансамбль Казённого винного склада (винной монополии)» здания «Службы с дымовой трубой» (пр. Ленина, 1б / ул. Нахимова, 4а) до пересечения с условной линией, проходящей вдоль восточного фасада здания по ул. Нахимова, 4а, далее в южном направлении, затем в западном направлении параллельно и на расстоянии 5 м от южного фасада здания «Службы с дымовой трубой» (пр. Ленина, 1б / ул. Нахимова, 4а) и от южного фасада «Торговая лавка» (пр. Ленина, 1, стр. 1) выявленного объекта

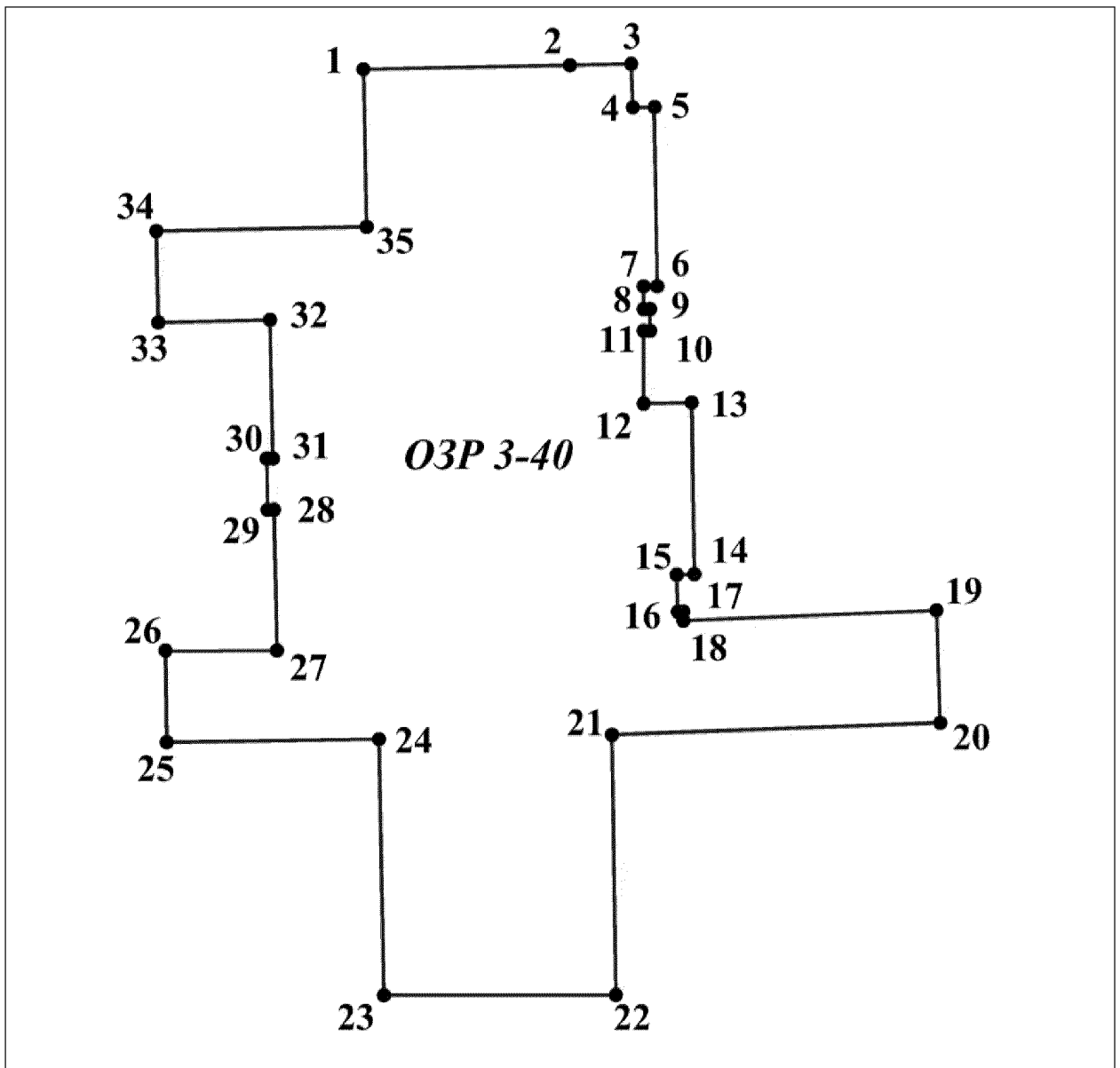
культурного наследия «Ансамбль Казённого винного склада (винной монополии)», далее в южном направлении по линии застройки нечетной стороны пр. Ленина, затем в западном направлении по границе ОЗР 1-41 до пересечения с условной линией, проходящей вдоль южного фрагмента восточной ограды Томского политехнического университета, далее по этой линии в северном направлении, затем по границе территории выявленного объекта культурного наследия «Учебный корпус Томского политехнического Университета» (пр. Ленина, 2) в направлении по часовой стрелке до северного фрагмента ограды Томского политехнического университета, далее в северном направлении вдоль ограды до исходной точки;

б) перечень координат характерных точек границ охранной зоны ОЗР 3-40:

Наименование межевого знака	Координаты		Дирекционный угол (град. мин. сек.)	Длина линии, м
	X	Y		
1	6847,6248	5726,3936		
			88° 52' 32"	56,3
2	6848,7304	5782,7143		
			88° 47' 23"	16,7
3	6849,0832	5799,4135		
			177° 36' 17"	11,8
4	6837,2464	5799,9086		
			89° 5' 44"	5,9
5	6837,34	5805,8371		
			179° 0' 5"	48,7
6	6788,6447	5806,5454		
			269° 33' 27"	3,7
7	6788,616	5802,8338		
			180° 0' 0"	6,2
8	6782,4362	5802,8338		
			90° 0' 0"	1,7
9	6782,4362	5804,5808		
			180° 0' 0"	5,9
10	6776,5618	5804,5808		
			270° 0' 0"	1,7
11	6776,5618	5802,8338		
			180° 0' 0"	19,8
12	6756,7652	5802,8338		
			88° 50' 44"	13,1
13	6757,0295	5815,9493		
			179° 5' 51"	46,6
14	6710,38	5816,6841		
			268° 27' 59"	4,8
15	6710,226	5811,8683		
			178° 14' 35"	10,1
16	6700,1691	5812,1768		
			88° 41' 43"	1,5
17	6700,2533	5813,6356		
			178° 59' 14"	2,5
18	6697,7274	5813,6806		
			87° 39' 40"	69,1
19	6700,5475	5882,7242		
			178° 5' 26"	30,6
20	6669,9835	5883,7432		
			267° 56' 24"	89,6
21	6666,7623	5794,1889		
			179° 6' 50"	70,7
22	6596,0384	5795,2827		
			269° 54' 4"	63,3
23	6595,9292	5731,9746		
			358° 53' 14"	69,6
24	6665,5533	5730,6222		
			269° 10' 19"	57,9

25	6664,7166	5672,7307		
			359° 10' 19"	24,7
26	6689,4123	5672,3738		
			89° 33' 55"	30,4
27	6689,6431	5702,7982		
			358° 47' 45"	38,3
28	6727,9404	5701,9933		
			269° 23' 53"	1,8
29	6727,903	5700,2159		
			359° 10' 19"	13,9
30	6741,7834	5700,0153		
			89° 10' 19"	1,7
31	6741,8078	5701,7018		
			358° 47' 45"	37,6
32	6779,4339	5700,911		
			268° 37' 44"	30,5
33	6778,7928	5670,4093		
			358° 47' 45"	24,9
34	6803,6417	5669,887		
			88° 51' 6"	57,4
35	6804,7915	5727,2522		
			358° 51' 6"	42,8
1	6847,6248	5726,3936		

в) карта-схема границ охранной зоны ОЗР 3-40:



г) площадь охранной зоны ОЗР 3-40 – 26635 кв. м.

2.2.41. Границы охранной зоны объектов культурного наследия регионального значения ОЗР 1-41:

а) текстовое описание местоположения границ охранной зоны ОЗР 1-41:

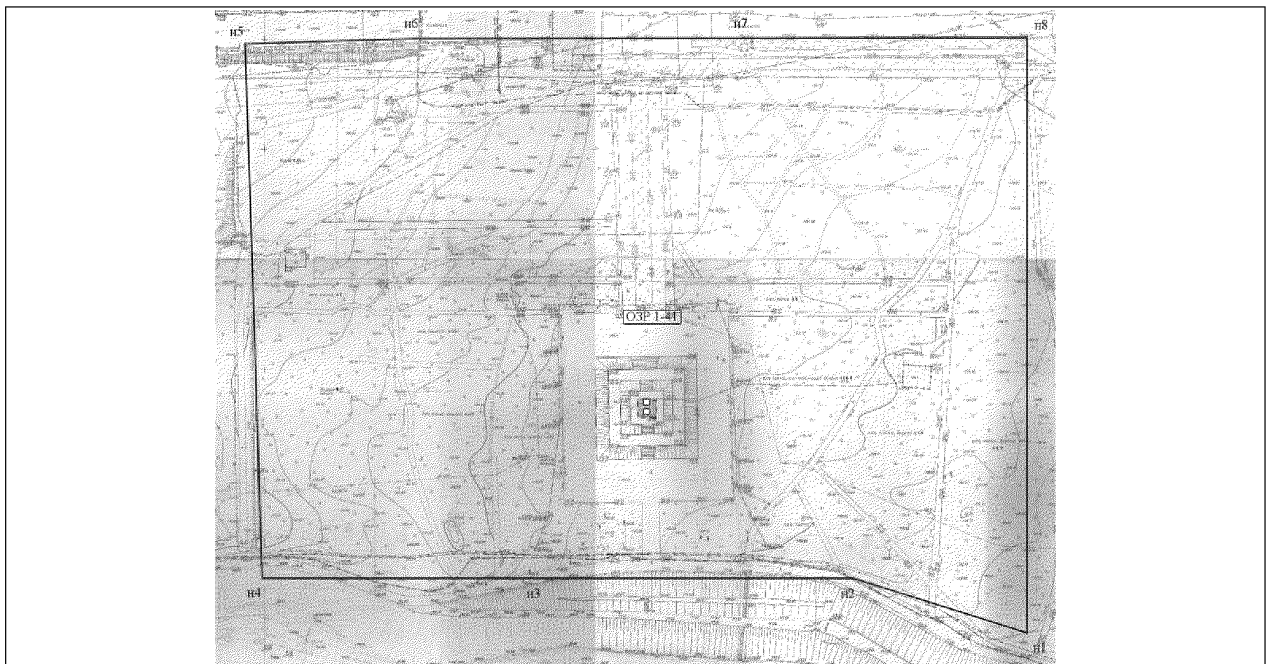
Граница охранной зоны проходит от точки пересечения условной линии, проходящей по южному краю проезжей части ул. Нахимова, с условной линией, проходящей по оси ул. Советской, по этой линии в южном направлении на расстояние 270 м, далее в северо-западном направлении под углом 18° (угол принят относительно условной оси север-юг) на расстояние 82 м, далее на запад на расстояние 270 м, затем в северном направлении под углом 88° до пересечения с условной линией, проходящей по южному краю проезжей части ул. Нахимова, далее по этой линии в восточном направлении до исходной точки.

Внутренняя граница охранной зоны проходит по границе территории объекта культурного наследия «Монумент Славы воинам-томичам, погибшим в годы Великой Отечественной войны и ветеранам войны и труда», Лагерный сад;

б) перечень координат характерных точек границ охранной зоны ОЗР 1-41:

Наименование межевого знака	Координаты		Дирекционный угол (град. мин. сек.)	Длина линии, м
	X	Y		
1	6 330,3795	5 945,6388		
			287°30'12"	82,57
2	6 355,2132	5 866,8929		
			270°00' 00"	146,14
3	6 355,2132	5 720,7557		
			270°00'00"	121,89
4	6 355,2132	5 598,8685		
			358°12'33"	243,22
5	6 598,3124	5 591,2677		
			88°12'41"	76,87
6	6 600,7118	5 668,0991		
			89°52'29"	149,07
7	6 601,0380	5 817,1693		
			89°56'41"	128,47
8	6 601,1620	5 945,6388		
			180°00'00"	270,78
1	6 330,3795	5 945,6388		

в) карта-схема границ охранной зоны ОЗР 1-41:



г) площадь охранной зоны ОЗР 1-41 – 87 034 кв. м.

2.2.42. Границы охранной зоны объектов культурного наследия регионального значения ОЗР 3-42:

а) текстовое описание местоположения границ охранной зоны ОЗР 3-42:

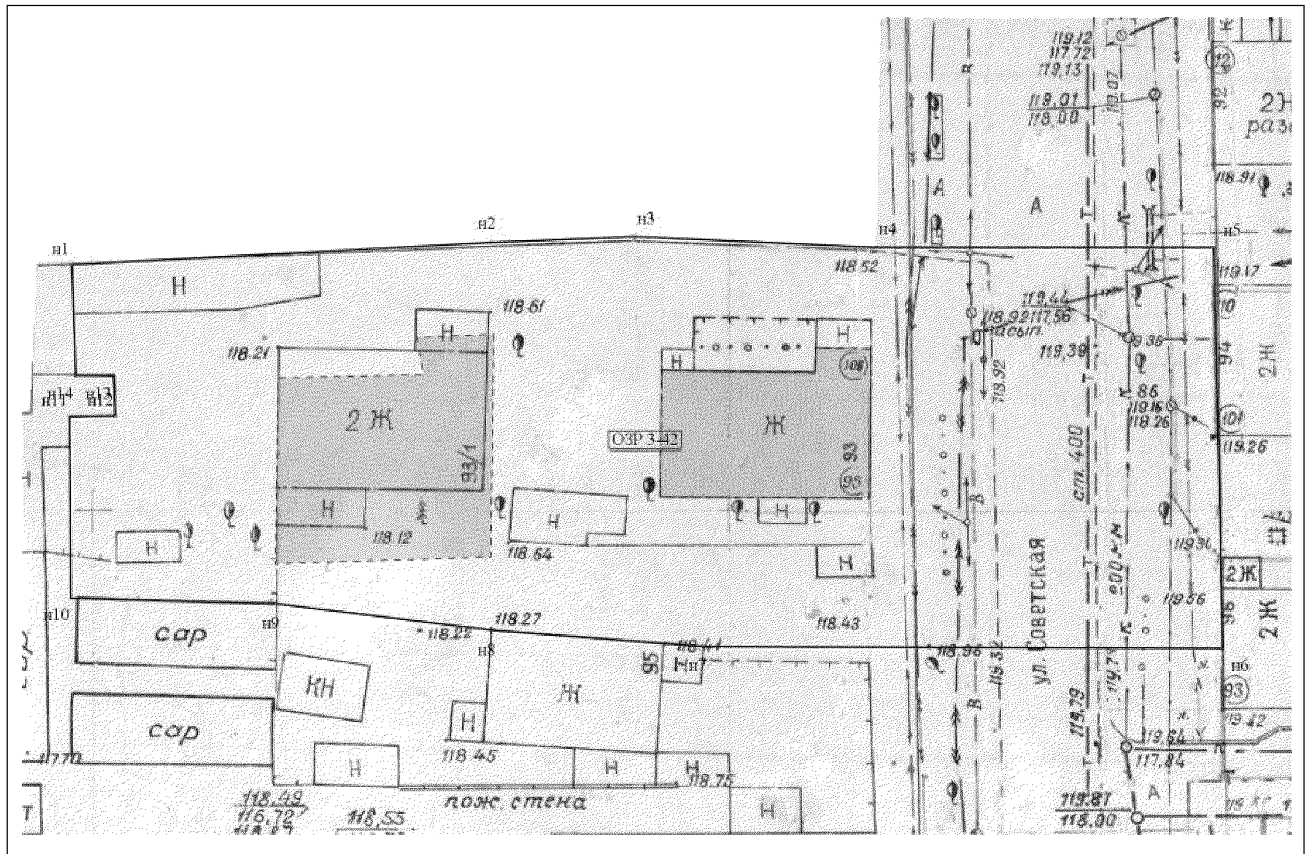
Внешняя граница охранной зоны состоит из 2 фрагментов. Граница первого фрагмента проходит от крайней северо-западной точки границы территории объекта культурного наследия по ул. Советская, 93, по этой границе в южном направлении до ее юго-западной точки, далее в западном направлении по условной линии, продолжающей направление южной границы территории указанного объекта культурного наследия до пересечения с условной линией, проходящей вдоль восточного фасада западного крыла здания по ул. Советская, 91, стр. 1, далее по этой линии в северном направлении, затем вдоль указанного фасада, далее в восточном направлении вдоль южного фасада упомянутого здания до исходной точки.

Граница второго фрагмента проходит от крайней северо-восточной точки границы территории объекта культурного наследия по ул. Советская, 93, в восточном направлении по условной линии, проходящей перпендикулярно оси ул. Советской, далее в южном направлении по линии застройки четной стороны ул. Советской до пересечения с условной линией, проходящей перпендикулярно оси упомянутой улицы из юго-восточной точки границы территории объекта культурного наследия по ул. Советская, 93, далее по этой границе в западном направлении, затем по границе территории вышеуказанного объекта культурного наследия до исходной точки;

б) перечень координат характерных точек границ охранной зоны ОЗР 3-42:

Наименование межевого знака	Координаты		Дирекционный угол (град. мин. сек.)	Длина линии, м
	X	Y		
1	7 219,3011	5 848,4309		
			86°59'13"	33,01
2	7 221,0364	5 881,3973		
			87° 37'11"	11,16
3	7 221,5000	5 892,5500		
			92° 33'41"	19,02
4	7 220,6500	5 911,5500		
			90° 01'32"	26,60
5	7 220,6381	5 938,1511		
			178° 43'52"	31,47
6	7 189,1802	5 938,8479		
			270° 13'35"	40,84
7	7 189,3416	5 898,0104		
			274°22'17"	16,67
8	7 190,6119	5 881,3925		
			277° 00' 38"	17,07
9	7 192,6950	5 864,4526		
			271°37'44"	16,09
10	7 193,1525	5 848,3650		
			359° 29'43"	14,19
11	7 207,3444	5 848,2400		
			88°53'55"	3,61
12	7 207,4138	5 851,8496		
			357° 47' 49"	3,16
13	7 210,5722	5 851,7281		
			270° 19'42"	3,02
14	7 210,5895	5 848,7086		
			358° 10'27"	8,72
1	7 219,3011	5 848,4309		

в) карта-схема границ охранной зоны ОЗР 3-42:



г) площадь охранной зоны ОЗР 3-42 – 2 705 кв. м.

2.2.43. Границы охранной зоны объектов культурного наследия регионального значения ОЗР 3-43:

а) текстовое описание местоположения границ охранной зоны ОЗР 3-43:

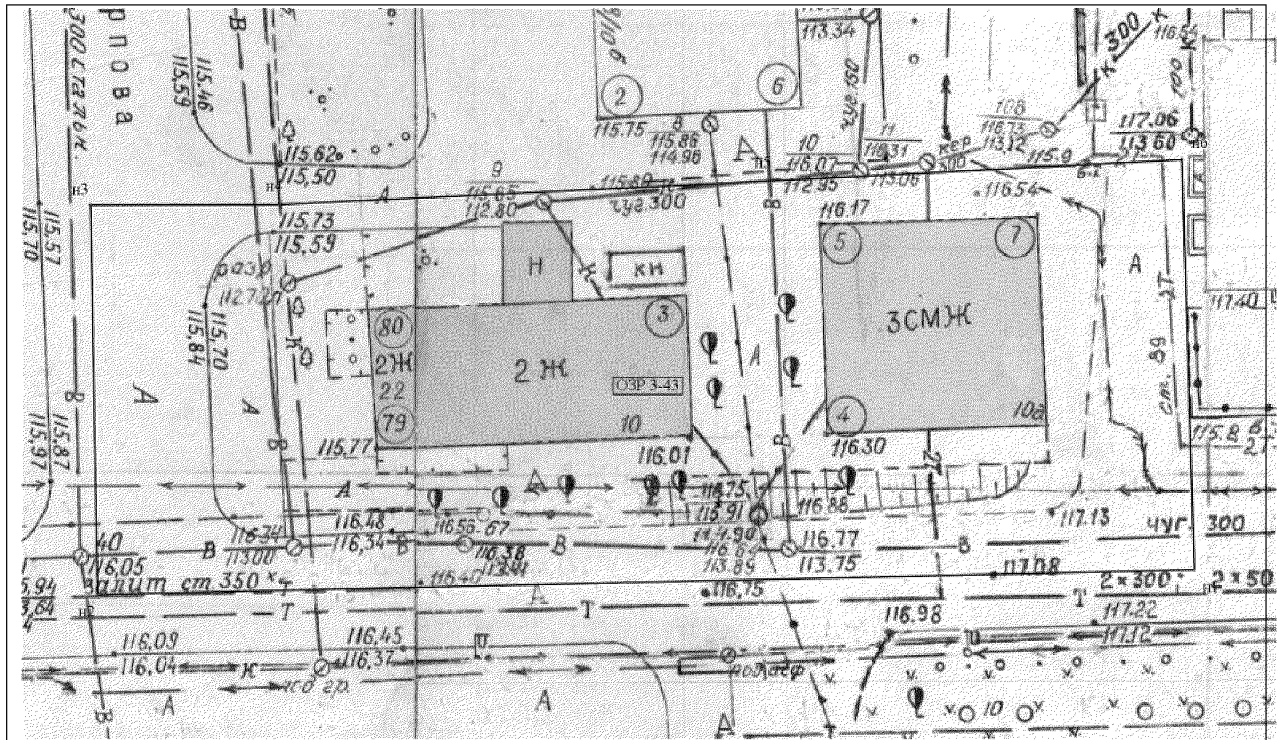
Граница охранной зоны проходит от крайней северо-восточной точки границы территории объекта культурного наследия по ул. Савиных, 10а, в восточном направлении по условной линии, продолжающей направление северной границы территории объекта культурного наследия, далее в южном направлении вдоль западного фасада зданий по ул. Савиных, 12/1, до пересечения с условной линией, проходящей по оси ул. Савиных, далее по этой линии в западном направлении, затем в северном направлении по оси ул. Карпова, затем в восточном направлении по условной линии, продолжающей направление северной границы территории вышеуказанного объекта культурного наследия до ее северо-западной точки, далее по этой границе в южном, затем в восточном и северном направлениях до исходной точки;

б) перечень координат характерных точек границ охранной зоны ОЗР 3-43:

Наименование межевого знака	Координаты		Дирекционный угол (град. мин. сек.)	Длина линии, м
	X	Y		
1	6 844,0969	5 549,1108	268° 43'56"	69,13
2	6 842,5674	5 479,9959	358° 55' 36"	23,97
3	6 866,5326	5 479,5469	89° 46'17"	11,88
4	6 866,5800	5 491,4300	87°21'25"	30,79
5	6 868,0000	5 522,1900	87°03'26"	26,21
6	6 869,3454	5 548,3618		

			178° 18'03"	25,26
1	6 844,0969	5 549,1108		

в) карта-схема границ охранной зоны ОЗР 3-43:



г) площадь охранной зоны ОЗР 3-43 – 1 681 кв. м.

2.2.44. Границы охранной зоны объектов культурного наследия регионального значения ОЗР 3-44:

а) текстовое описание местоположения границ охранной зоны ОЗР 3-44:

Внешняя граница проходит от западной точки пересечения условных линий, проходящих по северной границе по линии застройки ул. Карташова (четной стороны) и западной границе, проходящей параллельно ул. Кузнецова на расстоянии 43 м от линии застройки (нечетной стороны улицы) вглубь квартала, по условной линии 106 м в восточном направлении вдоль линии застройки ул. Карташова (четной стороны), далее на юг 45 м до пересечения с границей территории объекта культурного наследия (ул. Кузнецова, 22), далее на запад вдоль северной границы объекта культурного наследия (ул. Кузнецова, 22) до границы объекта культурного наследия (ул. Кузнецова, 20), далее по границе объектов культурного наследия на север, на запад, на юг, до границы территории объекта культурного наследия (ул. Кузнецова, 24), далее на юг вдоль западной границы территорий объектов культурного наследия (ул. Кузнецова, 24, 26), затем по границе на восток 22 м, далее на юг параллельно ул. Кузнецова до границы территории объекта культурного наследия (ул. Кузнецова, 30), далее по границе объекта культурного наследия на запад 21 м, на юг 35 м, на восток 23 м до пересечения с условной линией, далее по условной линии 5 м на юг до границы территории объекта культурного наследия (пр. Кирова, 12), далее вдоль северной, западной и южной границ объекта культурного наследия на восток до торца здания пр. Кирова, 14, далее на юг 20 м до пр. Кирова (дорожного полотна), далее на запад вдоль пр. Кирова 156 м, затем параллельно ул. Кузнецова 198 м на север, затем 19 м на запад, далее 34 м на север до границы территории объекта культурного наследия (ул. Советская, 60), далее вдоль границы объекта культурного наследия на север до исходной точки.

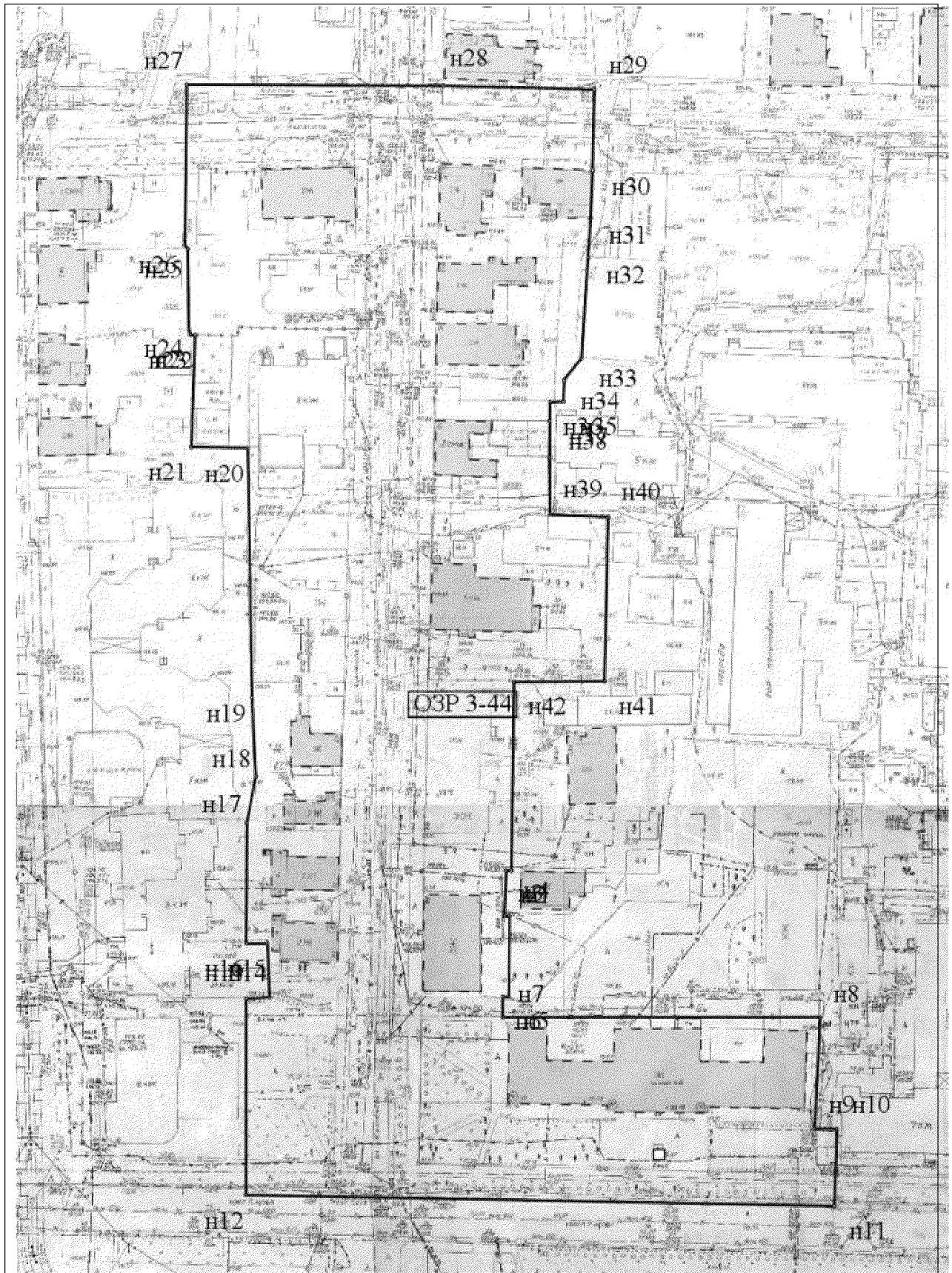
Внутренняя граница проходит по границе территорий объектов культурного наследия ул. Кузнецова, 17, пр. Кирова, 12 (монумент напротив здания);

б) перечень координат характерных точек границ охранной зоны ОЗР 3-44:

Наименование межевого знака	Координаты		Дирекционный угол (град. мин. сек.)	Длина линии, м
	X	Y		
1	7 983,6801	6 036,0439	272° 35'32"	1,55
2	7 983,7500	6 034,5000	181°28'43"	12,01
3	7 971,7400	6 034,1900	88°59'54"	1,32
4	7 971,7630	6 035,5056	180° 14'49"	21,23
5	7 950,5346	6 035,4141	271°58'54"	1,74
6	7 950,5946	6 033,6801	180°00'00"	5,44
7	7 945,1562	6 033,6801	90° 01'35"	83,35
8	7 945,1177	6 117,0262	183° 05'01"	29,30
9	7 915,8600	6 115,4500	91°22'09"	5,90
10	7 915,7190	6 121,3494	181° 49'42"	20,20
11	7 895,5294	6 120,7049	271°05'47"	154,46
12	7 898,4852	5 966,2739	0° 07'58"	51,50
13	7 949,9900	5 966,3933	86° 40'09"	6,29
14	7 950,3554	5 972,6716	357°25'16"	14,26
15	7 964,6000	5 972,0300	270°00'00"	5,58
16	7 964,6000	5 966,4540	0° 04'06"	31,71
17	7 996,3127	5 966,4918	12° 04'22"	12,41
18	8 008,4435	5 969,0864	356° 49'13"	20,77
19	8 029,1782	5 967,9345	358° 57' 16"	65,59
20	8 094,7609	5 966,7376	270° 59'14"	14,79
21	8 095,0157	5 951,9491	2° 00'22"	29,43
22	8 124,4237	5 952,9792	270° 00' 00"	1,25
23	8 124,4237	5 951,7335	348° 07' 29"	1,50
24	8 125,8922	5 951,4247	359° 14'20"	21,24
25	8 147,1256	5 951,1426	318° 59'31"	1,28
26	8 148,0929	5 950,3015	0°40'12"	42,17
27	8 190,2625	5 950,7946	90° 12'29"	67,30
28	8 190,0181	6 018,0989	91°22'02"	39,55
29	8 189,0743	6 057,6397	180°59'52"	21,24

30	8 167,8351	6 057,2698		
			181° 45'25"	12,69
31	8 155,1501	6 056,8807		
			184° 16'47"	10,46
32	8 144,7150	6 056,0998		
			183°50'12"	26,37
33	8 118,4005	6 054,3351		
			217°34'59"	7,31
34	8 112,6067	6 049,8760		
			182°28'49"	5,68
35	8 106,9320	6 049,6302		
			268° 40'03"	3,56
36	8 106,8493	6 046,0746		
			180° 51'49"	4,95
37	8 101,9000	6 046,0000		
			180°00'00"	9,70
38	8 092,2000	6 046,0000		
			179° 32'29"	14,99
39	8 077,2100	6 046,1200		
			92° 19'30"	15,28
40	8 076,5900	6 061,3900		
			181° 19'09"	43,22
41	8 033,3785	6 060,3950		
			269°50'59"	23,68
42	8 033,3164	6 036,7132		
			180° 46'21"	49,64
1	7 983,6801	6 036,0439		

в) карта-схема границ охранной зоны ОЗР 3-44:



г) площадь охранной зоны ОЗР 3-44 – 28 558 кв. м.

2.2.45. Границы охранной зоны объектов культурного наследия регионального значения ОЗР 3-45:

а) текстовое описание местоположения границ охранной зоны ОЗР 3-45:

Внешняя граница проходит от западной точки, совпадающей с крайним южным углом восточного фасада здания ул. Белинского, 21а, по условной линии 21 м в восточном направлении перпендикулярно ул. Белинского, до здания ул. Белинского, 36, далее вдоль ул. Белинского 106 м на юг до линии застройки ул. Карташова (четной стороны), далее на восток 27 м параллельно южному фасаду здания ул. Карташова, 18а, затем на север 29 м параллельно восточному фасаду этого здания, далее на восток 60 м параллельно ул. Карташова, затем 48 м на юг до линии застройки ул. Карташова (нечетной стороны), далее вдоль линии застройки 156 м на запад, затем на север 75 м до здания ул. Белинского, 25, далее вдоль восточного фасада этого здания на север до границы территории объекта культурного наследия (ул. Белинского, 23), далее на север вдоль восточной границы объекта культурного наследия до исходной точки.

Внутренняя граница проходит по границе территорий объектов культурного наследия ул. Белинского, 27, ул. Карташова, 22;

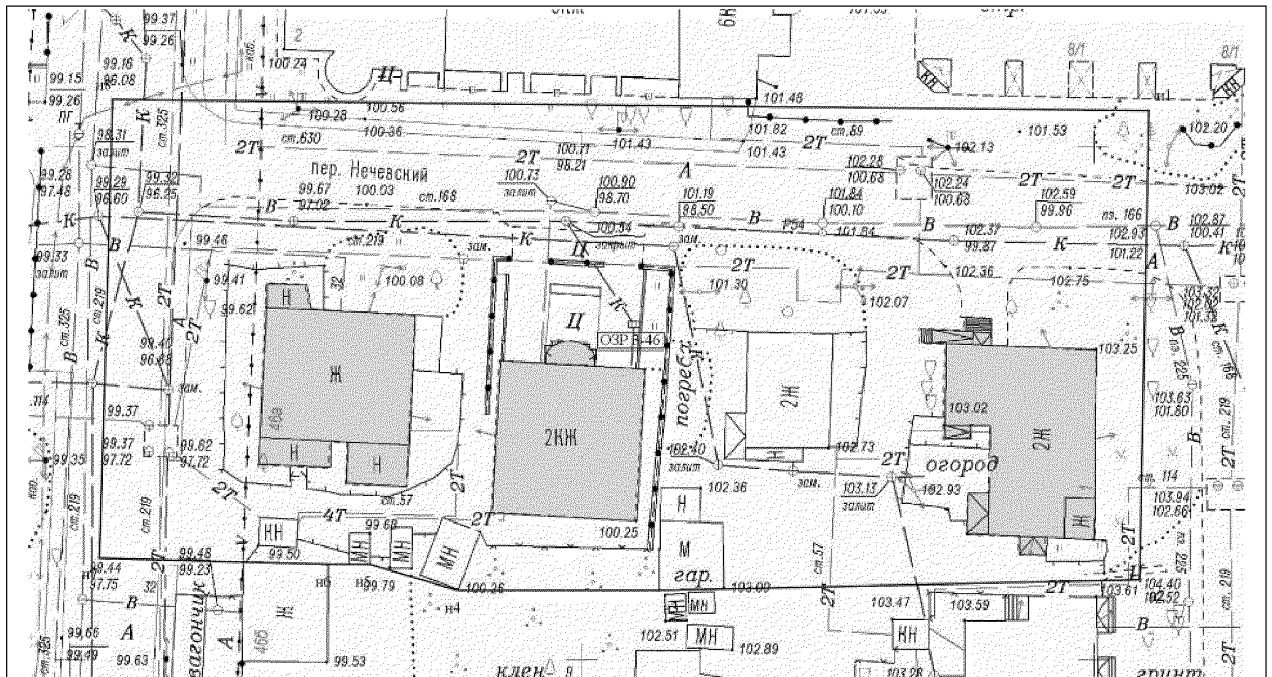
б) перечень координат характерных точек границ охранной зоны ОЗР 3-45:

Наименование межевого знака	Координаты		Дирекционный угол (град. мин. сек.)	Длина линии, м
	X	Y		
1	8 214,1813	6 279,4218		
			180° 16'01"	4,68
2	8 209,5001	6 279,4000		
			183°26'19"	23,34
3	8 186,2001	6 278,0000		
			179°50'18"	19,44
4	8 166,7576	6 278,0549		
			271°34'35"	110,60
5	8 169,8000	6 167,5000		
			273° 24' 46"	21,84
6	8 171,1000	6 145,7000		
			184° 11'06"	4,11
7	8 167,0000	6 145,4000		
			271°52'59"	2,95
8	8 167,0968	6 142,4558		
			181°45'23"	1,69
9	8 165,4076	6 142,4040		
			272° 28'06"	19,91
10	8 166,2650	6 122,5145		
			1°00'23"	66,64
11	8 232,8944	6 123,6848		
			0°06'47"	9,34
12	8 242,2303	6 123,7032		
			91° 13'44"	46,40
13	8 241,2352	6 170,0886		
			1°03'32"	24,97
14	8 266,2000	6 170,5500		
			272°09'26"	35,34
15	8 267,5300	6 135,2400		
			272°37'31"	19,38
16	8 268,4175	6 115,8835		
			360°00'00"	6,70
17	8 275,1133	6 115,8835		
			4° 09'57"	14,81
18	8 289,8877	6 116,9596		
			90°00'29"	54,41
19	8 289,8800	6 171,3700		
			90° 02'53"	24,74
20	8 289,8593	6 196,1087		
			181° 48'44"	101,46
21	8 188,4500	6 192,9000		
			91°28'08"	25,75
22	8 187,7900	6 218,6400		

б) перечень координат характерных точек границ охранной зоны ОЗР 3-45:

Наименование межевого знака	Координаты		Дирекционный угол (град. мин. сек.)	Длина линии, м
	X	Y		
1	8 703,5738	6 505,3202	181°03'15"	45,67
2	8 657,9071	6 504,4799	268° 42'27"	46,99
3	8 656,8472	6 457,4997	270° 03'54"	19,64
4	8 656,8695	6 437,8640	286° 21'08"	9,00
5	8 659,4025	6 429,2311	269° 54' 54"	4,05
6	8 659,3965	6 425,1814	271°38'30"	22,30
7	8 660,0352	6 402,8950	1°40'52"	44,65
8	8 704,6703	6 404,2051	90° 37'17"	101,12
1	8 703,5738	6 505,3202		

в) карта-схема границ охранной зоны ОЗР 3-46:



г) площадь охранной зоны ОЗР 3-46 – 4 683 кв. м.

2.2.47. Границы охранной зоны объектов культурного наследия регионального значения ОЗР 3-47:

а) текстовое описание местоположения границ охранной зоны ОЗР 3-47:

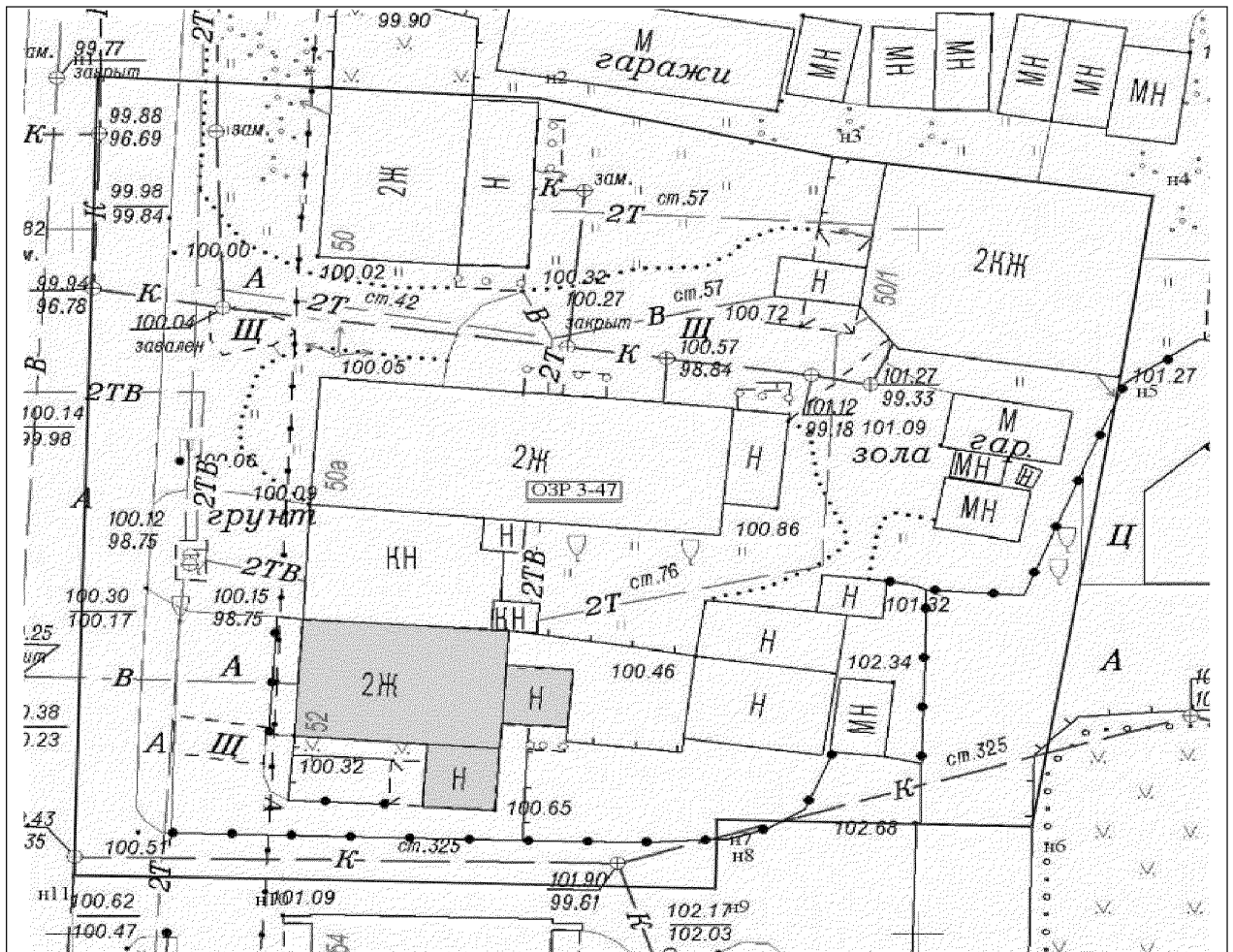
Внешняя граница проходит от западной точки пересечения условных линий, проходящих по северной границе параллельно северному фасаду здания по ул. Гоголя, 50, и западной границе, проходящей вдоль ул. Гоголя, по условной линии 28 м в восточном направлении вдоль северного фасада здания по ул. Гоголя, 50, далее 36 м на юго-восток вдоль северного фасада здания по ул. Гоголя, 50/1, далее 47 м на юго-запад до крайнего восточного угла северного торца здания по ул. Гоголя, 54/1, далее 19 м на запад до границы территории объекта культурного наследия (ул. Гоголя, 52), далее по границе территории объекта культурного наследия на север, на запад и на юг

до пересечения с условной линией, далее на запад 10 м от линии застройки ул. Гоголя (четной стороны), далее на север 55 м вдоль ул. Гоголя до исходной точки;

б) перечень координат характерных точек границ охранной зоны ОЗР 3-47:

Наименование межевого знака	Координаты		Дирекционный угол (град. мин. сек.)	Длина линии, м
	X	Y		
1	8 610,9606	6 401,5435	93°25'52"	26,08
2	8 609,3995	6 427,5811	103° 24' 43"	17,87
3	8 605,2550	6 444,9617	98°23'46"	19,09
4	8 602,4678	6 463,8457	188°30'06"	13,06
5	8 589,5538	6 461,9153	189° 17'33"	32,30
6	8 557,6800	6 456,7000	271°34'14"	18,61
7	8 558,1900	6 438,1002	180°00'25"	1,66
8	8 556,5300	6 438,1000	181°24'52"	3,24
9	8 553,2901	6 438,0200	271°34'16"	25,53
10	8 553,9900	6 412,5000	271°12'03"	12,36
11	8 554,2490	6 400,1454	1°24'44"	56,73
1	8 610,9606	6 401,5435		

в) карта-схема границ охранной зоны ОЗР 3-47:



г) площадь охранной зоны ОЗР 3-47 – 3 122 кв. м.

2.2.48. Границы охранной зоны объектов культурного наследия регионального значения ОЗР 3-48:

а) текстовое описание местоположения границ охранной зоны ОЗР 3-48:

Внешняя граница проходит от западной точки, расположенной на расстоянии 8 м на юг от восточного угла южного фасада пристройки здания по пер. Нечевский, 20, по условной линии 30 м в северо-восточном направлении по пер. Нечевскому, далее 54 м на юго-восток параллельно зданию по пер. Нечевский, 19, далее на северо-восток 11 м, затем 9 м на юго-восток по границе участка здания по ул. Дзержинского, 4, далее 55 м на юго-восток до границы территории объекта культурного наследия (ул. Дзержинского, 8), далее по границе территории объекта культурного наследия (ул. Дзержинского, 8) на юго-запад, затем по границе объекта культурного наследия (ул. Дзержинского, 6, 8) на северо-запад, на юго-запад, на юго-восток и северо-восток до пересечения с условной линией, далее по условной линии 34 м на юго-восток до границы территории объекта культурного наследия (ул. Дзержинского, 12), далее по границе объекта культурного наследия на юго-запад, на юго-восток, и на северо-восток до пересечения с условной линией, далее 24 м на юго-восток до линии застройки ул. Герцена (нечетной стороны), далее 11 м на юго-запад по линии застройки ул. Герцена (нечетной стороны), затем 34 м на юго-восток до границы территории объекта культурного наследия (ул. Дзержинского, 16), далее по границе территории объекта культурного наследия на юго-запад, затем на юго-восток по границе объекта культурного наследия (ул. Дзержинского, 16, 18, 20), затем на северо-восток до пересечения с условной линией, далее по условной линии на юго-восток 28 м, далее на юго-запад 33 м параллельно южному фасаду здания по ул. Дзержинского, 20а, на расстоянии 13 м от этого здания, далее 52 м на юго-запад до границы территории объекта культурного наследия (ул. Дзержинского, 21), далее по границе территории объекта культурного наследия на северо-восток, затем на северо-запад, далее на юго-запад до пересечения с условной линией, далее на север 8 м, затем 27 м на северо-восток, перпендикулярно ул. Дзержинского, далее 76 м вдоль ул. Дзержинского на северо-запад, далее 39 м на юго-запад параллельно юго-восточному фасаду здания по ул. Дзержинского, 15, на расстоянии 22 м от этого здания, далее 22 м на северо-запад до границы территории объекта культурного наследия (ул. Дзержинского, 15), далее по границе территории объекта на северо-восток, на северо-запад, затем на юго-запад до пересечения с условной линией, далее по условной линии на северо-запад 22 м, затем на юго-запад 12 м, далее 113 м на северо-запад параллельно линии застройки ул. Дзержинского (нечетной стороны), на расстоянии 40 м, далее на северо-восток 40 м до линии застройки ул. Дзержинского (нечетной стороны улицы), далее 33 м на северо-запад по линии застройки, затем на северо-восток 27 м до исходной точки.

Внутренняя граница проходит по границе территории объекта культурного наследия ул. Дзержинского, 5;

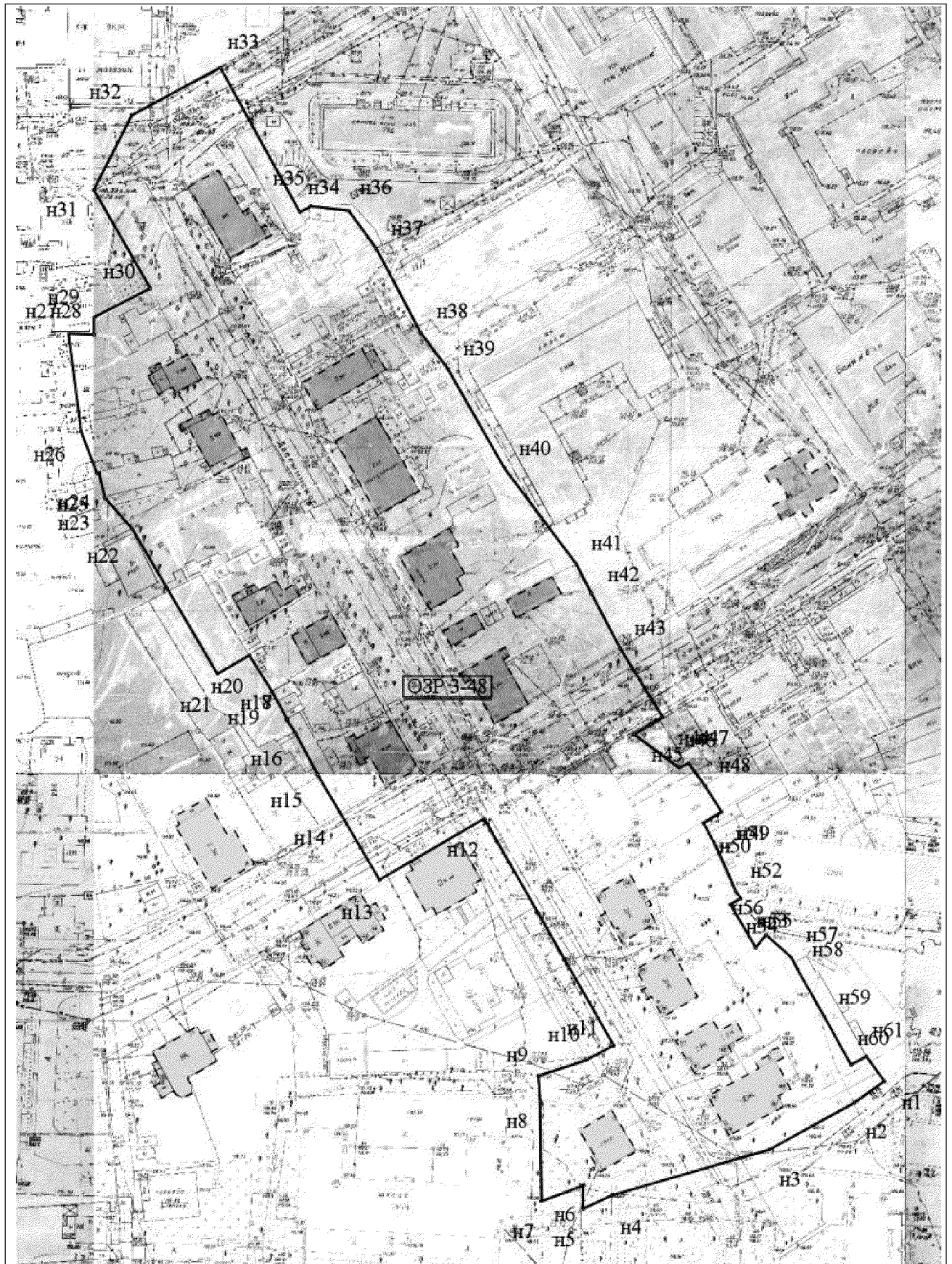
б) перечень координат характерных точек границ охранной зоны ОЗР 3-48:

Наименование межевого знака	Координаты		Дирекционный угол (град. мин. сек.)	Длина линии, м
	X	Y		
1	8 406,0566	6 993,0783		
			234° 41'02"	11,37
2	8 399,4848	6 983,8021		
			241° 18'44"	29,88
3	8 385,1413	6 957,5900		
			253° 48'11"	50,34
4	8 371,1000	6 909,2500		
			244° 45' 07"	9,73
5	8 366,9500	6 900,4500		
			0° 14'14"	7,25
6	8 374,2000	6 900,4800		

			249° 16'42"	13,79
7	8 369,3199	6 887,5800		
			359° 17'20"	30,61
8	8 399,9300	6 887,2000		
			355° 56' 45"	7,78
9	8 407,6900	6 886,6500		
			71° 35'18"	15,55
10	8 412,6000	6 901,4000		
			62° 29' 26"	9,51
11	8 416,9917	6 909,8330		
			330°12'31"	80,09
12	8 486,4927	6 870,0433		
			239° 54' 32"	37,31
13	8 467,7881	6 837,7648		
			329° 23' 50"	23,99
14	8 488,4400	6 825,5500		
			329° 32'49"	13,48
15	8 500,0611	6 818,7175		
			332° 00' 07"	14,42
16	8 512,7900	6 811,9500		
			326° 04'18"	4,92
17	8 516,8733	6 809,2032		
			60° 47' 35"	0,36
18	8 517,0499	6 809,5191		
			330° 31 '37"	9,59
19	8 525,4000	6 804,8000		
			328° 01'24"	13,21
20	8 536,6091	6 797,8021		
			240° 11'43"	11,29
21	8 530,9982	6 788,0068		
			329° 17'41"	51,38
22	8 575,1783	6 761,7692		
			319° 05'56"	12,84
23	8 584,8853	6 753,3604		
			347° 01 '05"	7,82
24	8 592,5054	6 751,6037		
			257° 58' 09"	0,67
25	8 592,3657	6 750,9482		
			339° 11'06"	13,79
26	8 605,2531	6 746,0489		
			352° 43' 56"	30,05
27	8 635,0617	6 742,2474		
			91° 00'47"	7,75
28	8 634,9246	6 750,0000		
			0° 23' 57"	5,21
29	8 640,1362	6 750,0363		
			62° 33' 34"	19,50
30	8 649,1207	6 767,3392		
			329° 52'23"	34,77
31	8 679,1967	6 749,8859		
			26° 58' 27"	25,85
32	8 702,2381	6 761,6130		
			62° 04' 45"	30,82
33	8 716,6692	6 788,8446		
			151°01'12"	50,55
34	8 672,4493	6 813,3359		
			60° 15'18"	3,85
35	8 674,3616	6 816,6824		
			97° 40'21"	11,87
36	8 672,7765	6 828,4486		
			144° 11'35"	14,27
37	8 661,2000	6 836,8000		
			152° 06'58"	29,01

38	8 635,5543	6 850,3695		
			142° 41'00"	14,09
39	8 624,3500	6 858,9100		
			150° 16'47"	34,86
40	8 594,0800	6 876,1900		
			143° 13' 35"	36,92
41	8 564,5100	6 898,2900		
			152° 48' 09"	10,13
42	8 555,5000	6 902,9200		
			152° 08'25"	19,00
43	8 538,7000	6 911,8000		
			148° 17'27"	24,66
44	8 517,7182	6 924,7633		
			239° 03' 43"	10,29
45	8 512,4285	6 915,9382		
			126° 06'14"	17,32
46	8 502,2242	6 929,9298		
			67° 34'42"	3,06
47	8 503,3919	6 932,7598		
			142° 52'52"	8,52
48	8 496,6000	6 937,9000		
			147° 49' 35"	9,53
49	8 488,5299	6 942,9768		
			238° 24' 24"	6,53
50	8 485,1113	6 937,4185		
			151° 46' 13"	10,34
51	8 476,0000	6 942,3100		
			157° 06'00"	12,59
52	8 464,4000	6 947,2100		
			146° 28'32"	2,88
53	8 462,0000	6 948,8000		
			239° 57' 36"	3,66
54	8 460,1695	6 945,6346		
			149° 22'33"	15,30
55	8 447,0049	6 953,4276		
			39° 32'09"	5,07
56	8 450,9130	6 956,6533		
			132°01'09"	10,33
57	8 443,9972	6 964,3289		
			150°14'24"	4,02
58	8 440,5067	6 966,3247		
			150° 46'53"	16,74
59	8 425,8978	6 974,4956		
			150° 52'07"	17,01
60	8 411,0389	6 982,7766		
			60° 02'13"	5,42
61	8 413,7480	6 987,4759		
			143° 55'50"	9,52
1	8 406,0566	6 993,0783		

в) карта-схема границ охранной зоны ОЗР 3-48:



г) площадь охранной зоны ОЗР 3-48 – 31 377 кв. м.

2.2.49. Границы охранной зоны объектов культурного наследия регионального значения ОЗР 3-49:

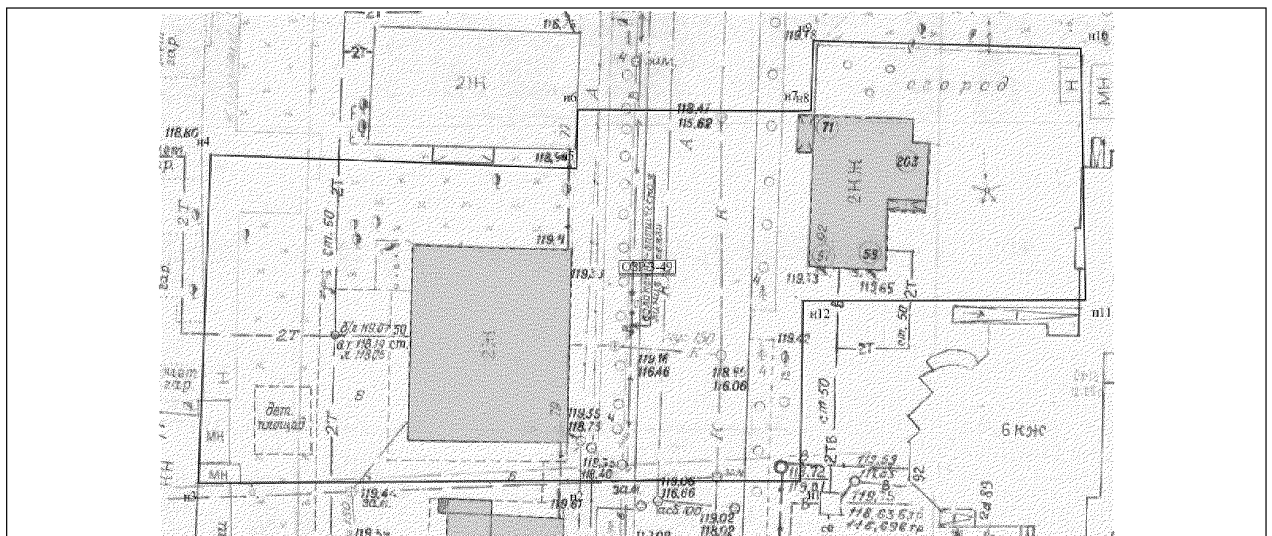
а) текстовое описание местоположения границ охранной зоны ОЗР 3-49:

Внешняя граница проходит от западной точки восточного фасада здания ул. Красноармейская, 77, по условной линии 24 м в восточном направлении перпендикулярно ул. Красноармейской до западной границы территории объекта культурного наследия (ул. Красноармейская, 92), далее на юг вдоль границы объекта культурного наследия 43 м, затем на запад 26 м перпендикулярно ул. Красноармейской до границы объекта культурного наследия (ул. Красноармейская, 79), далее по восточной границе объекта культурного наследия на север 44 м до исходной точки;

б) перечень координат характерных точек границ охранной зоны ОЗР 3-49:

Наименование межевого знака	Координаты		Дирекционный угол (град. мин. сек.)	Длина линии, м
	X	Y		
1	8 044,3158	6 655,3534		
			270° 07'41"	25,66
2	8 044,3732	6 629,6886		
			269°36'19"	40,76
3	8 044,0924	6 588,9331		
			2° 10'40"	36,33
4	8 080,3915	6 590,3134		
			92° 10'54"	40,35
5	8 078,8556	6 630,6308		
			1°33'57"	6,51
6	8 085,3594	6 630,8086		
			90° 19'34"	23,94
7	8 085,2232	6 654,7450		
			88° 51'18"	1,79
8	8 085,2589	6 656,5310		
			2° 08'17"	7,75
9	8 093,0000	6 656,8200		
			91° 41'23"	29,50
10	8 092,1300	6 686,3100		
			178° 55' 39"	27,78
11	8 064,3500	6 686,8300		
			269° 45'40"	31,19
12	8 064,2199	6 655,6427		
			180° 49'58"	19,91
1	8 044,3158	6 655,3534		

в) карта-схема границ охранной зоны ОЗР 3-49:



г) площадь охранной зоны ОЗР 3-49 – 3 339 кв. м.

2.2.50. Границы охранной зоны объектов культурного наследия регионального значения ОЗР 3-50:

а) текстовое описание местоположения границ охранной зоны ОЗР 3-50:

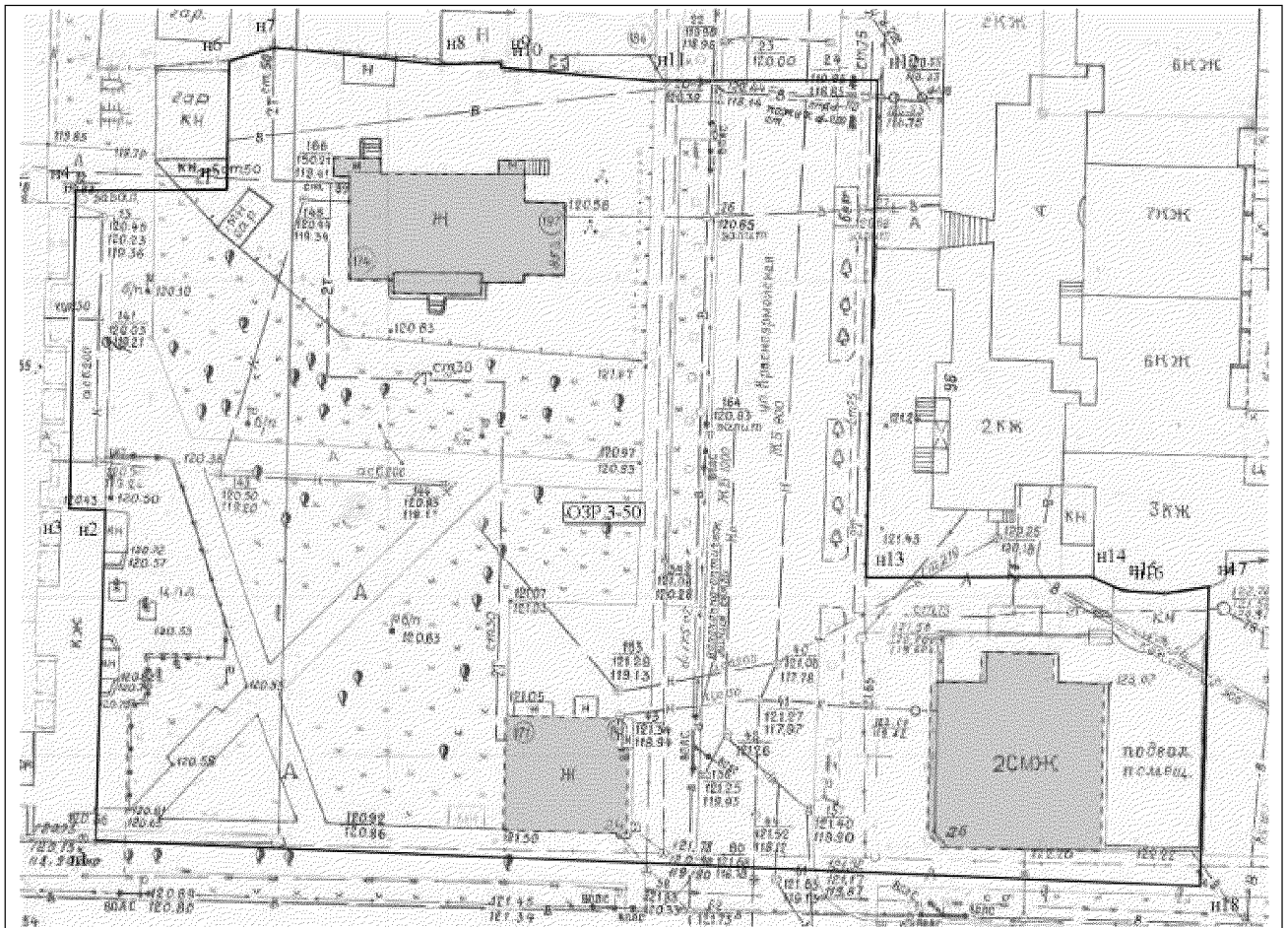
Внешняя граница проходит от западной точки, совпадающей с крайней северной точкой восточной границы объекта культурного наследия (ул. Красноармейская, 85а), по условной линии перпендикулярно ул. Красноармейской 24 м в восточном направлении, далее 51 м на юг, затем 10 м на восток до границы территории здания, далее по границе территории объекта культурного наследия до пересечения с условной линией, затем на восток 7 м до здания ул. Красноармейская, 96, далее 10 м на юго-восток, затем 27 м на юг до пешеходного тротуара вдоль пр. Кирова, далее вдоль пр. Кирова на запад 112 м, затем на север 70 м вдоль восточного фасада зданий пр. Кирова, 22, ул. Вершинина, 30, далее на запад 21 м до границы территории объекта культурного наследия (ул. Красноармейская, 85а), далее по границе территории выявленного объекта культурного наследия на юг, на запад, на север до исходной точки.

Внутренняя граница проходит по границе территории объекта культурного наследия пр. Кирова, 24;

б) перечень координат характерных точек границ охранной зоны ОЗР 3-50:

Наименование межевого знака	Координаты		Дирекционный угол (град. мин. сек.)	Длина линии, м
	X	Y		
1	7 891,2301	6 569,4033		
			1° 38'38"	34,85
2	7 926,0632	6 570,4030		
			272° 16'53"	3,73
3	7 926,2117	6 566,6754		
			1° 05'54"	33,49
4	7 959,6948	6 567,3174		
			89° 46'58"	15,78
5	7 959,7546	6 583,0956		
			1° 17' 1 5"	13,55
6	7 973,3000	6 583,4000		
			73° 16'45"	5,07
7	7 974,7600	6 588,2600		
			95° 46'45"	17,48
8	7 973,0000	6 605,6500		
			87°39'11"	6,11
9	7 973,2500	6 611,7500		
			175° 14' 11"	0,60
10	7 972,6500	6 611,8000		
			95° 03'15"	15,89
11	7 971,2500	6 627,6300		
			89°52'39"	23,50
12	7 971,3002	6 651,1290		
			181°22'07"	52,33
13	7 918,9870	6 649,8792		
			89° 48'53"	23,44
14	7 919,0628	6 673,3240		
			113° 50'27"	3,76
15	7 917,5419	6 676,7657		
			93° 54' 03"	4,33
16	7 917,2471	6 681,0890		
			81° 31 '09"	4,65
17	7 917,9332	6 685,6904		
			181° 32'12"	31,54
18	7 886,4071	6 684,8447		
			272°23'32"	115,54
1	7 891,2301	6 569,4033		

в) карта-схема границ охранной зоны ОЗР 3-50:



г) площадь охранной зоны ОЗР 3-50 – 7 707 кв. м.

2.2.51. Границы охранной зоны объектов культурного наследия регионального значения ОЗР 3-51:

а) текстовое описание местоположения границ охранной зоны ОЗР 3-51:

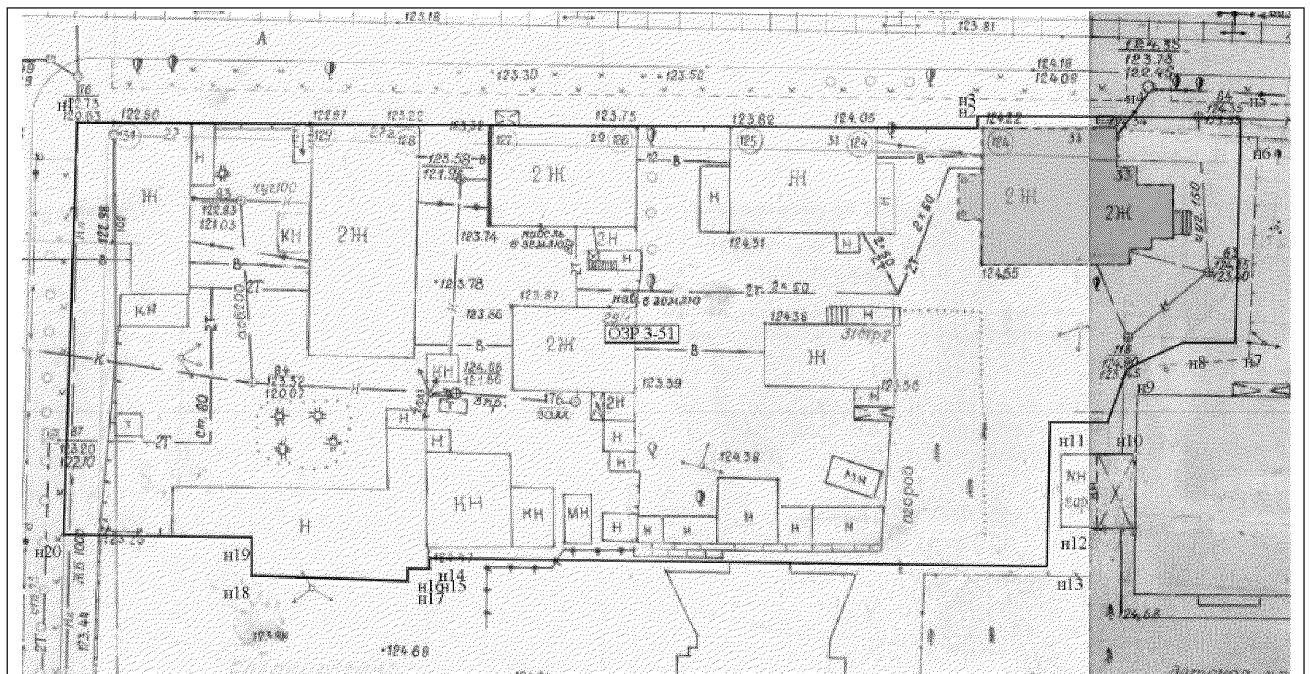
Внешняя граница проходит от западной точки, совпадающей с крайним западным углом северного фасада здания пр. Кирова, 27, по условной линии в восточном направлении, по линии застройки пр. Кирова (нечетной стороны) до западной границы территории объекта культурного наследия (пр. Кирова, 33), далее на юг 47 м вдоль западной границы объекта культурного наследия, затем на запад параллельно пр. Кирова на расстоянии 48 м от линии застройки пр. Кирова (нечетной стороны) до линии застройки ул. Красноармейской (четной стороны), далее по линии застройки на север до исходной точки;

б) перечень координат характерных точек границ охранной зоны ОЗР 3-51:

Наименование межевого знака	Координаты		Дирекционный угол (град. мин. сек.)	Длина линии, м
	X	Y		
1	7 829,7975	6 646,1520	90° 21'31"	92,35
2	7 829,2197	6 738,4984	359°36'23"	1,18
3	7 830,3987	6 738,4903	90° 11'59"	14,83
4	7 830,3470	6 753,3220	90° 44' 22"	12,07
5	7 830,1912	6 765,3943	179° 51'48"	2,39
6	7 827,8000	6 765,4000		

			181°23'25"	20,61
7	7 807,2000	6 764,9000	270°00'00"	5,40
8	7 807,2000	6 759,5000	244° 39'14"	6,31
9	7 804,5000	6 753,8000	199°58'59"	5,85
10	7 799,0000	6 751,8000	270°00'00"	5,90
11	7 799,0000	6 745,9000	181° 17'15"	11,13
12	7 787,8774	6 745,6500	181° 18'24"	3,60
13	7 784,2734	6 745,5678	270° 45' 32"	63,25
14	7 785,1112	6 682,3184	179° 34'31"	1,11
15	7 784,0053	6 682,3266	270° 23'13"	2,25
16	7 784,0205	6 680,0765	180° 40'26"	1,29
17	7 782,7282	6 680,0613	271°57'36"	16,00
18	7 783,2755	6 664,0675	359° 40'29"	3,93
19	7 787,2026	6 664,0452	270° 50' 01"	19,29
20	7 787,4833	6 644,7528	1°53'38"	42,34
1	7 829,7975	6 646,1520		

в) карта-схема границ охранной зоны ОЗР 3-51:



г) площадь охранной зоны ОЗР 3-51 – 4 998 кв. м.

2.2.52. Границы охранной зоны объектов культурного наследия регионального значения ОЗР 3-52:

а) текстовое описание местоположения границ охранной зоны ОЗР 3-52:

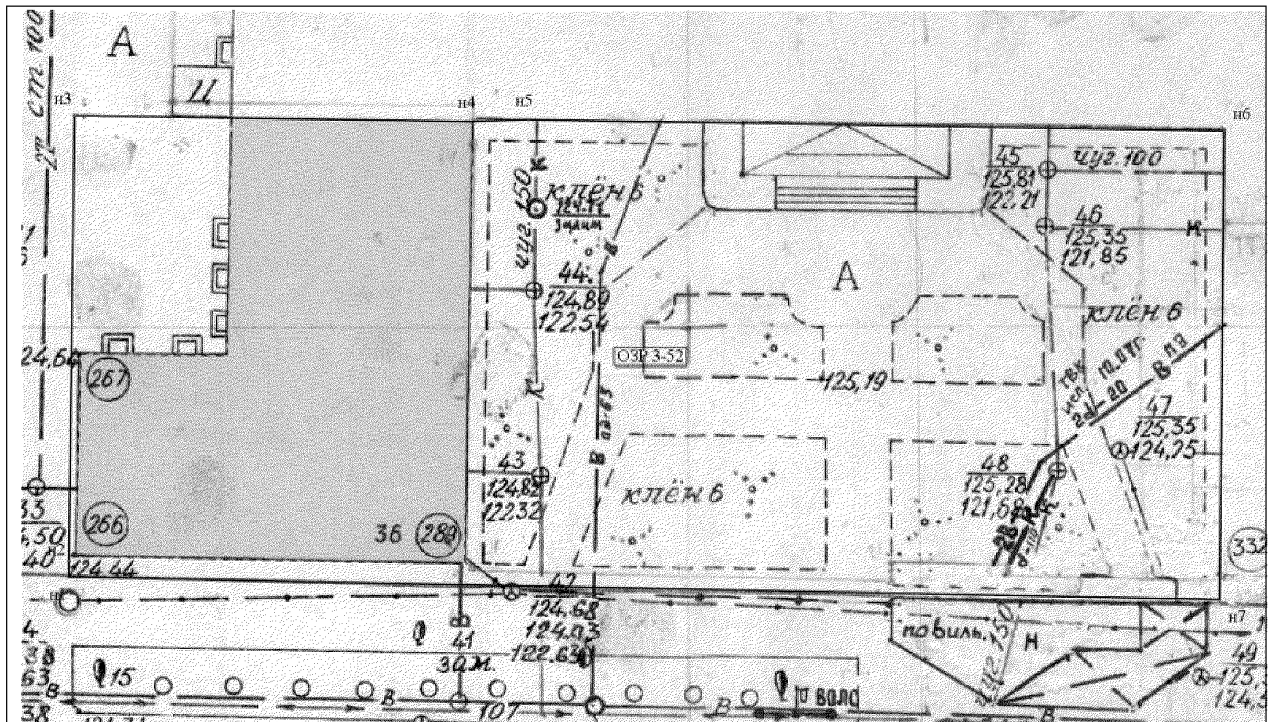
Внешняя граница проходит от западной точки, совпадающей с крайним восточным углом северной границы территории объекта культурного наследия

(пр. Кирова, 34), по условной линии в восточном направлении по контуру южного фасада здания пр. Кирова, 36 (описывая контур внутреннего курдонера здания), до линии застройки пр. Кирова (четной стороны), далее вдоль линии застройки на запад до границы территории объекта культурного наследия (пр. Кирова, 34), далее вдоль границы территории объекта культурного наследия на север до исходной точки;

б) перечень координат характерных точек границ охранной зоны ОЗР 3-52:

Наименование межевого знака	Координаты		Дирекционный угол (град. мин. сек.)	Длина линии, м
	X	Y		
1	7 886,1109	6 815,4309		
			0° 34'48"	0,90
2	7 887,0100	6 815,4400		
			0°41'18"	24,87
3	7 911,8735	6 815,7387		
			90° 53'21"	22,13
4	7 911,5300	6 837,8700		
			88° 05' 38"	3,23
5	7 911,6373	6 841,0940		
			90°52'37"	38,88
6	7 911,0422	6 879,9704		
			180°35'27"	26,19
7	7 884,8503	6 879,7003		
			271°07'25"	64,28
1	7 886,1109	6 815,4309		

в) карта-схема границ охранной зоны ОЗР 3-52:



г) площадь охранной зоны ОЗР 3-52 – 1 671 кв. м.

2.2.53. Границы охранной зоны объектов культурного наследия регионального значения ОЗР 3-53:

а) текстовое описание местоположения границ охранной зоны ОЗР 3-53:

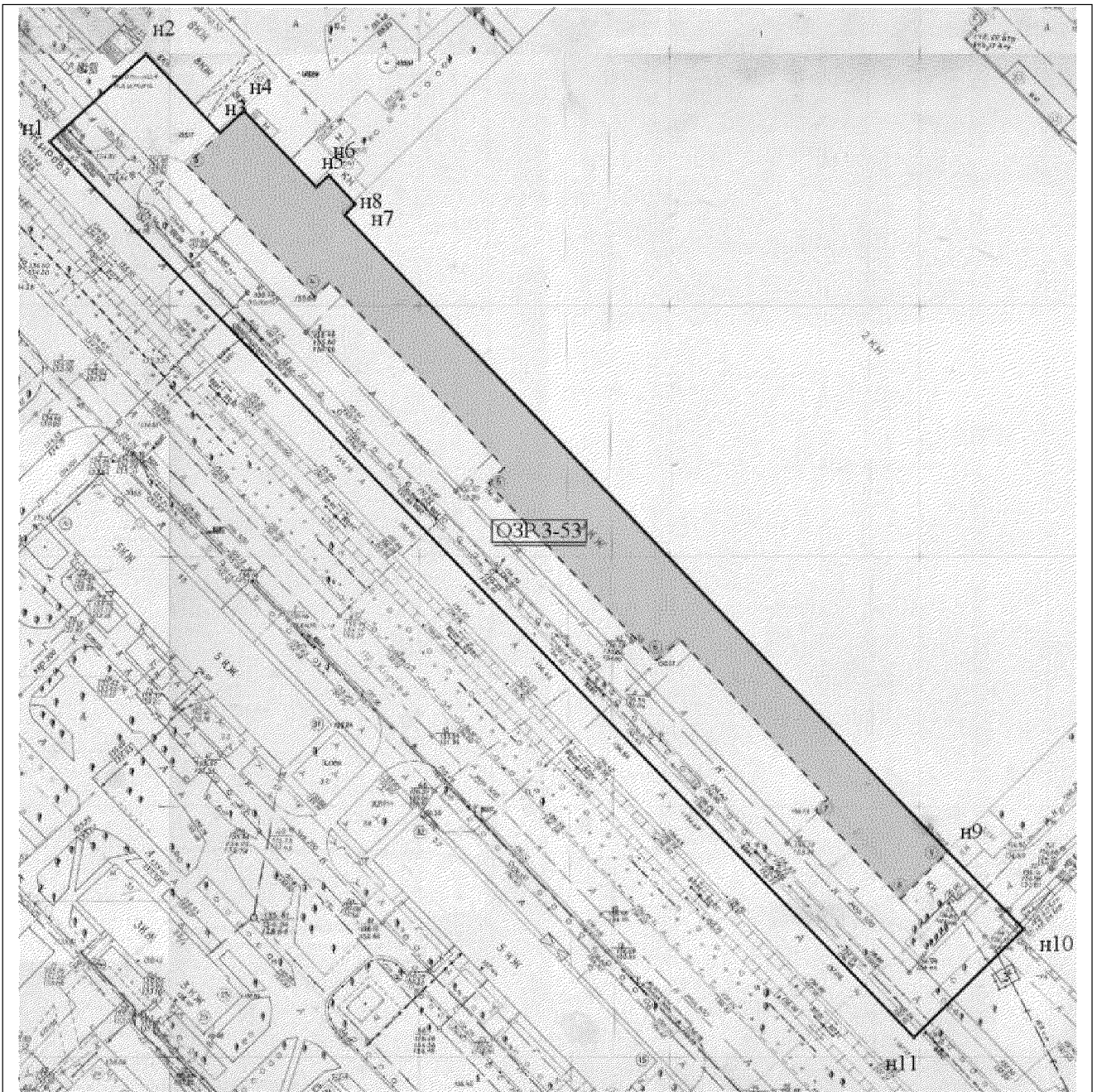
Внешняя граница проходит от юго-западного угла границы территории объекта культурного наследия по пр. Кирова, 58, на юго-запад и вдоль юго-восточного, юго-западного, северо-западного участков границы территории объекта культурного наследия по пр. Кирова, 58, далее 21,0 м на северо-запад вдоль юго-западного фасада здания

пр. Кирова, 58, стр. 55, далее перпендикулярно на юго-запад до оси пр. Кирова, далее на юго-восток по оси пр. Кирова, далее по условной линии, проходящей параллельно и на расстоянии 22,5 м от юго-восточного участка территории объекта культурного наследия по пр. Кирова, 58, далее на северо-запад по условной линии, проходящей вдоль северо-восточного участка границы объекта культурного наследия по пр. Кирова, 58, до исходной точки;

б) перечень координат характерных точек границ охранной зоны ОЗР 3-53:

Наименование межевого знака	Координаты		Дирекционный угол (град. мин. сек.)	Длина линии, м
	X	Y		
1	7 733,0265	7 725,7318		
			47° 54'41"	26,00
2	7 750,4520	7 745,0247		
			136° 43'36"	21,57
3	7 734,7502	7 759,8075		
			46° 32' 16"	6,43
4	7 739,1727	7 764,4740		
			136° 17'32"	21,02
5	7 723,9808	7 778,9957		
			48° 34' 36"	3,38
6	7 726,2149	7 781,5277		
			137°29'12"	7,75
7	7 720,5026	7 786,7645		
			223°00'16"	2,98
8	7 718,3211	7 784,7299		
			136°30'53"	175,31
9	7 591,1263	7 905,3714		
			135° 37'56"	21,57
10	7 575,7074	7 920,4537		
			225°32'05"	30,78
11	7 554,1442	7 898,4843		
			315° 59'55"	248,68
1	7 733,0265	7 725,7318		

в) карта-схема границ охранной зоны ОЗР 3-53:



г) площадь охранной зоны ОЗР 3-53 – 7 705 кв. м.

2.2.54. Границы охранной зоны объектов культурного наследия регионального значения ОЗР 3-54:

а) текстовое описание местоположения границ охранной зоны ОЗР 3-54:

Внешняя граница проходит от северо-восточного угла здания ул. Киевская, 60б, на восток вдоль южного и восточного фасадов здания ул. Киевская, 60, далее на восток по условной линии, проходящей в створе северного фасада здания ул. Киевская, 60, далее на юг по оси ул. Новгородской, далее на запад по оси ул. Герцена, далее на север по условной линии, проходящей вдоль отмотки здания ул. Киевская, 61, далее на восток по условной линии, проходящей вдоль северного участка границы территории объекта культурного наследия по ул. Киевская, 60, далее на север по условной линии, проходящей вдоль восточного фасада здания ул. Киевская, 60 б до исходной точки;

б) перечень координат характерных точек границ охранной зоны ОЗР 3-54:

Наименование межевого знака	Координаты		Дирекционный угол (град. мин. сек.)	Длина линии, м
	X	Y		
1	8 671,4306	7 471,1571		
			270°00'00"	196,55
2	8 671,4306	7 274,6086		
			360°00'00"	80,40
3	8 751,8311	7 274,6086		
			89° 47' 45"	47,39
4	8 752,0000	7 322,0000		
			89° 57'46"	3,69
5	8 752,0024	7 325,6937		
			359° 48'49"	34,30
6	8 786,3000	7 325,5821		
			89° 04' 42"	29,59
7	8 786,7760	7 355,1684		
			0° 08' 38"	13,17
8	8 799,9508	7 355,2015		
			89°39'27"	26,28
9	8 800,1079	7 381,4855		
			90° 04'53"	89,62
10	8 799,9808	7 471,1068		
			179° 58' 39"	128,55
1	8 671,4306	7 471,1571		

в) карта-схема границ охранной зоны ОЗР 3-54:



г) площадь охранной зоны ОЗР 3-54 – 22 420 кв. м.

2.2.55. Границы охранной зоны объектов культурного наследия регионального значения ОЗР 3-55:

а) текстовое описание местоположения границ охранной зоны ОЗР 3-55:

Внешняя граница проходит от западной точки пересечения условных линий, проходящих вдоль северной границы по линии застройки ул. Алтайской (четной стороне) и западной границе, проходящей по линии застройки ул. Красноармейской (нечетной стороне), по условной линии 75 м в восточном направлении по линии застройки ул. Алтайской (четной стороне), затем 20 м на юг до границы территории объекта культурного наследия (ул. Красноармейская, 14), далее вдоль границы объекта культурного наследия на запад, на юг, на восток до пересечения с условной линией, далее на юг 20 м, затем 94 м на запад параллельно границе территории объекта культурного наследия, далее 97 м на юг вдоль ул. Красноармейской, затем 61 м на запад вдоль пер. Даниловского, далее 60 м на север параллельно зданию

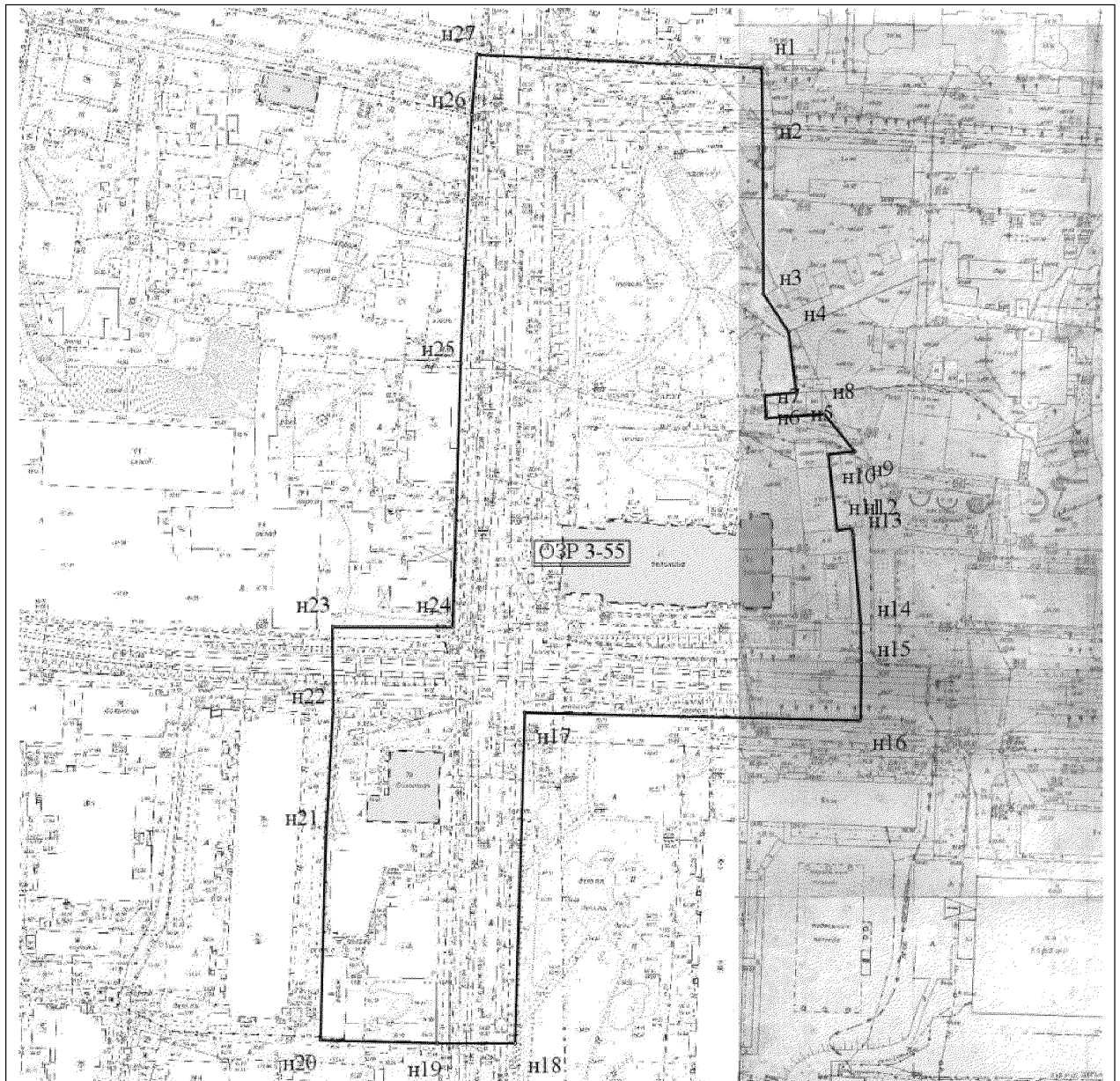
по ул. Лебедева, 5а, на расстоянии 6 м от этого здания, до границы территории объекта культурного наследия (ул. Красноармейская, 17), далее по границе территории памятника на восток, на север, на запад до пересечения с условной линией, далее на север 22 м до хозяйственной постройки, далее 34 м на восток параллельно зданию по ул. Красноармейская, 15, на расстоянии 5 м от этого здания, далее на север по линии застройки ул. Красноармейской (нечетной стороны) до исходной точки;

б) перечень координат характерных точек границ охранной зоны ОЗР 3-55:

Наименование межевого знака	Координаты		Дирекционный угол (град. мин. сек.)	Длина линии, м
	X	Y		
1	9 488,4415	6 756,1286	179° 26'34"	21,74
2	9 466,7000	6 756,3400	179° 45' 38"	43,09
3	9 423,6100	6 756,5200	146° 13'28"	13,00
4	9 412,8000	6 763,7500	172° 42'53"	17,74
5	9 395,2000	6 766,0000	265° 33'09"	9,03
6	9 394,5000	6 757,0000	176°52'06"	6,59
7	9 387,9200	6 757,3600	86° 01'48"	16,61
8	9 389,0700	6 773,9300	140° 10;24"	13,96
9	9 378,3500	6 782,8700	264° 13'50"	7,76
10	9 377,5700	6 775,1500	173° 31'48"	22,00
11	9 355,7134	6 777,6287	84° 32'09"	4,30
12	9 356,1233	6 781,9138	166° 47'30"	1,82
13	9 354,3500	6 782,3300	175° 19'01"	25,35
14	9 329,0800	6 784,4000	179° 15'05"	11,48
15	9 317,6000	6 784,5500	180°42'46"	16,52
16	9 301,0848	6 784,3445	271°21'46"	96,39
17	9 303,3772	6 687,9851	181° 36'51"	95,01
18	9 208,4049	6 685,3090	270° 01'41"	22,33
19	9 208,4158	6 662,9759	271° 36'28"	33,56
20	9 209,3574	6 629,4316	1° 29'22"	59,77
21	9 269,1097	6 630,9853	3° 19'55"	35,18
22	9 304,2300	6 633,0300	359° 54'02"	23,70
23	9 327,9349	6 632,9888	90° 08' 10"	34,37
24	9 327,8533	6 667,3592	1° 47'03"	75,82
25	9 403,6400	6 669,7200	2° 31'58"	71,51
26	9 475,0800	6 672,8800		

			4° 59'05"	17,31
27	9 492,3258	6 674,3842		
			92° 43'14"	81,84
1	9 488,4415	6 756,1286		

в) карта-схема границ охранной зоны ОЗР 3-55:



г) площадь охранной зоны ОЗР 3-55 – 24 736 кв. м.

2.2.56. Границы охранной зоны объектов культурного наследия регионального значения ОЗР 3-56:

а) текстовое описание местоположения границ охранной зоны ОЗР 3-56:

Внешняя граница проходит от западной точки жилого дома по ул. Алтайская, 30, по условной линии 95 м в восточном направлении по линии застройки ул. Алтайской (четной стороне), затем вдоль ул. Тверской 22 м на север, затем на расстоянии 27 м от линии застройки ул. Алтайской (четной стороны) 124 м на восток параллельно линии застройки ул. Алтайская, далее 43 м на юг, затем 130 м вдоль ул. Алтайской на запад, далее на юг 72 м до пересечения с условной линией, далее 89 м на запад параллельно южной границе территории объекта культурного наследия (ул. Алтайская, 47) на расстоянии 24 м от этой границы, далее параллельно границе территории объекта

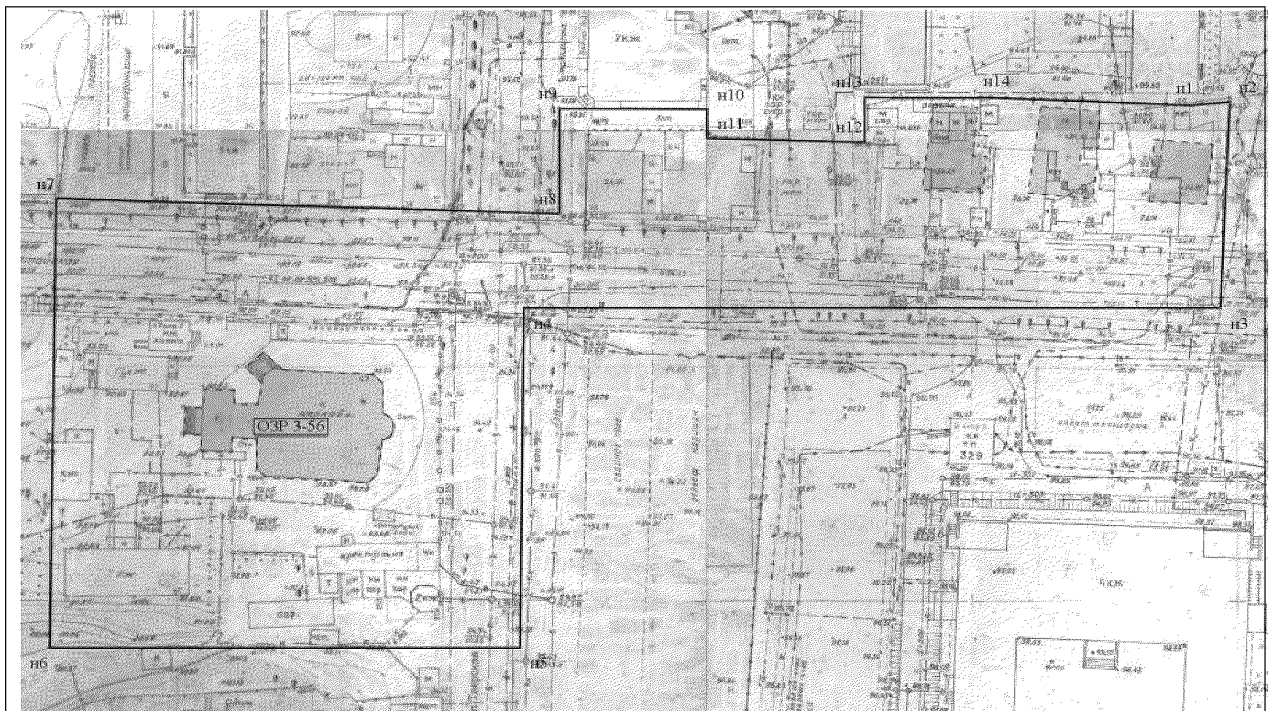
культурного наследия на расстоянии 9 м от этой границы 96 м на север до исходной точки.

Внутренняя граница проходит по границе территории объекта культурного наследия ул. Алтайская, 47;

б) перечень координат характерных точек границ охранной зоны ОЗР 3-56:

Наименование межевого знака	Координаты		Дирекционный угол (град. мин. сек.)	Длина линии, м
	X	Y		
1	9 505,6324	7 091,2059		
			84° 28'46"	7,38
2	9 506,3422	7 098,5500		
			182°16'21"	43,91
3	9 462,4710	7 096,8091		
			270° 00' 19"	131,38
4	9 462,4834	6 965,4303		
			180°32'42"	72,29
5	9 390,1939	6 964,7427		
			270°00'00"	88,79
6	9 390,1939	6 875,9576		
			0° 44'47"	95,59
7	9 485,7766	6 877,2028		
			91° 57'57"	94,96
8	9 482,5192	6 972,1063		
			359°57'28"	22,46
9	9 504,9756	6 972,0898		
			90°25'21"	27,91
10	9 504,7698	7 000,0000		
			180°00'00"	6,17
11	9 498,5973	7 000,0000		
			91° 44' 36"	29,68
12	9 497,6942	7 029,6699		
			0° 13'51"	9,58
13	9 507,2697	7 029,7085		
			89° 53' 35"	21,84
14	9 507,3105	7 051,5469		
			92° 25'23"	39,69
1	9 505,6324	7 091,2059		

в) карта-схема границ охранной зоны ОЗР 3-56:



г) площадь охранной зоны ОЗР 3-57 – 3 352 кв. м.

2.2.58. Границы охранной зоны объектов культурного наследия регионального значения ОЗР 3-58:

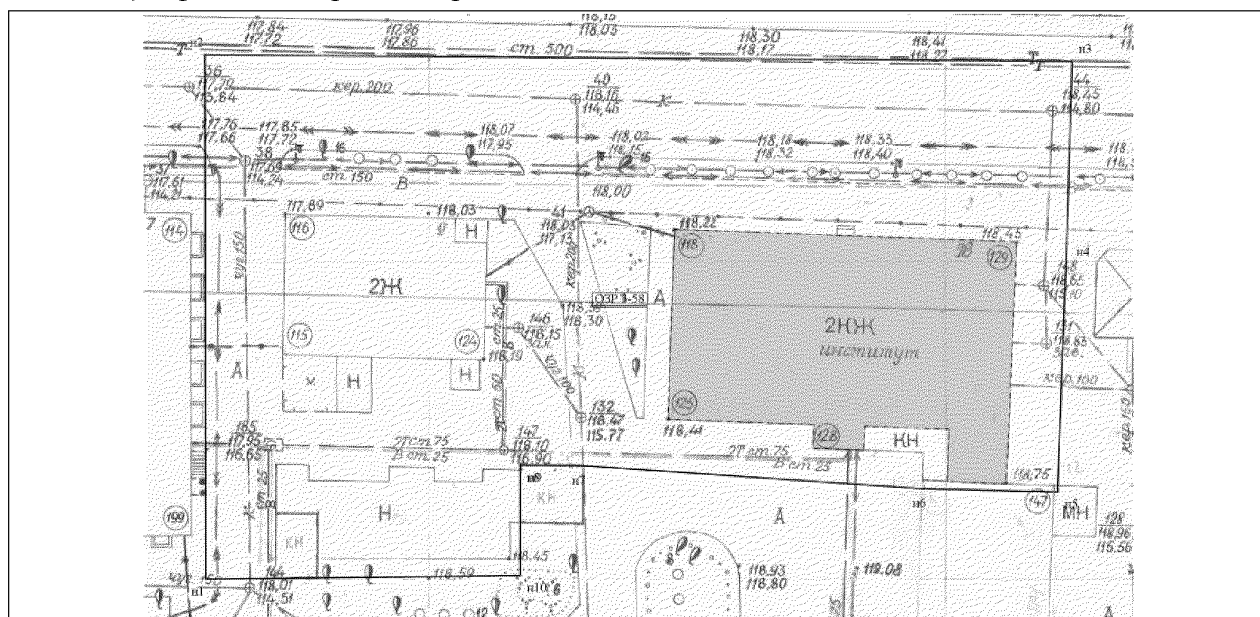
а) текстовое описание местоположения границ охранной зоны ОЗР 3-58:

Внешняя граница проходит от западной точки пересечения условных линий, проходящих по северной границе по ул. Усова на расстоянии 17 м от линии застройки ул. Усова (нечетной стороны) и западной границы, проходящей перпендикулярно ул. Усова вдоль восточного фасада здания ул. Усова, 7, по условной линии 84 м в восточном направлении вдоль ул. Усова, далее на юг до границы территории объекта культурного наследия (ул. Усова, 9), далее 52 м на запад по границе территории объекта культурного наследия, затем на юг 52 м, далее на запад до восточного фасада здания ул. Усова, 7, затем вдоль восточного фасада этого здания на север до исходной точки;

б) перечень координат характерных точек границ охранной зоны ОЗР 3-58:

Наименование межевого знака	Координаты		Дирекционный угол (град. мин. сек.)	Длина линии, м
	X	Y		
1	7 550,0689	6 028,4478		
			359° 51'50"	51,33
2	7 601,3950	6 028,3258		
			90° 24'19"	83,98
3	7 600,8011	6 112,3053		
			181° 39'16"	17,85
4	7 582,9600	6 111,7900		
			182°05'36"	24,37
5	7 558,6100	6 110,9000		
			271°22'01"	12,99
6	7 558,9200	6 097,9100		
			273° 54' 47"	33,12
7	7 561,1803	6 064,8665		
			270° 29'21"	5,98
8	7 561,2314	6 058,8823		
			184° 26'12"	0,46
9	7 560,7713	6 058,8466		
			179° 52'49"	10,34
10	7 550,4294	6 058,8682		
			269°19'16"	30,42
1	7 550,0689	6 028,4478		

в) карта-схема границ охранной зоны ОЗР 3-58:



г) площадь охранной зоны ОЗР 3-58 – 3 727 кв. м.

2.2.59. Границы охранной зоны объектов культурного наследия регионального значения ОЗР 3-59:

а) текстовое описание местоположения границ охранной зоны ОЗР 3-59:

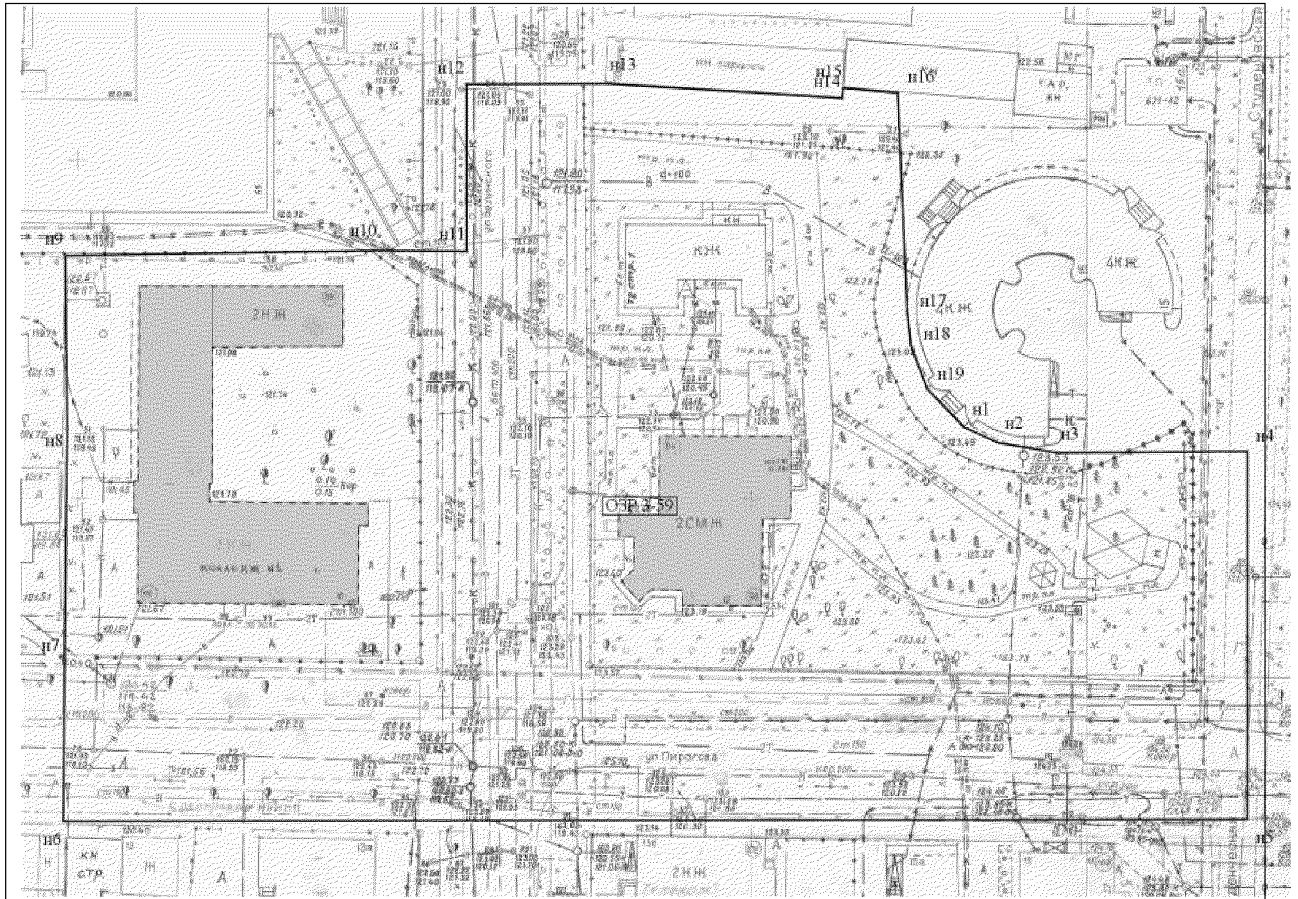
Внешняя граница проходит от западной точки, совпадающей с крайней восточной точкой северной границы территории объекта культурного наследия (ул. Пирогова, 10), по условной линии в восточном направлении до ул. Белинского, затем вдоль ул. Белинского на север 25 м, далее на восток 65 м по границе участка здания ул. Белинского, 72, затем по границе участка этого здания на юг, на восток до здания ул. Пирогова, 14/1, затем на юг до линии застройки ул. Пирогова (нечетной стороны), затем по линии застройки ул. Пирогова на запад 175 м, затем на север до границы территории объекта культурного наследия (ул. Пирогова, 10), далее по границе территории объекта культурного наследия на восток, затем на север до исходной точки.

Внутренняя граница проходит по границе территории объекта культурного наследия ул. Белинского, 72;

б) перечень координат характерных точек границ охранной зоны ОЗР 3-59:

Наименование межевого знака	Координаты		Дирекционный угол (град. мин. сек.)	Длина линии, м
	X	Y		
1	7 360,7071	6 231,4929		
			114° 19'46"	5,69
2	7 358,3622	6 236,6792		
			99° 39'03"	8,78
3	7 356,8897	6 245,3385		
			89° 40'58"	28,26
4	7 357,0461	6 273,5969		
			180°00'00"	54,37
5	7 302,6752	6 273,5969		
			269° 54'16"	175,78
6	7 302,3819	6 097,8188		
			0° 25'24"	24,52
7	7 326,9001	6 098,0000		
			0° 41 '03"	33,50
8	7 360,4001	6 098,4000		
			359° 17'36"	25,65
9	7 386,0478	6 098,0837		
			89°08'49"	45,74
10	7 386,7289	6 143,8215		
			90° 27'52"	13,95
11	7 386,6158	6 157,7697		
			359° 52'34"	24,77
12	7 411,3810	6 157,7162		
			89° 43' 39"	20,67
13	7 411,4793	6 178,3837		
			93°37'31"	35,16
14	7 409,2562	6 213,4714		
			4° 09'34"	1,57
15	7 410,8224	6 213,5853		
			95° 13'06"	8,20
16	7 410,0768	6 221,7493		
			177° 34'08"	32,34
17	7 377,7651	6 223,1211		
			173°28'07"	5,18
18	7 372,6163	6 223,7106		
			159°33'39"	6,75
19	7 366,2883	6 226,0689		
			135° 49'06"	7,78
1	7 360,7071	6 231,4929		

в) карта-схема границ охранной зоны ОЗР 3-59:



г) площадь охранной зоны ОЗР 3-59 – 14 896 кв. м.

2.2.60. Границы охранной зоны объектов культурного наследия регионального значения ОЗР 1-60:

а) текстовое описание местоположения границ охранной зоны ОЗР 1-60:

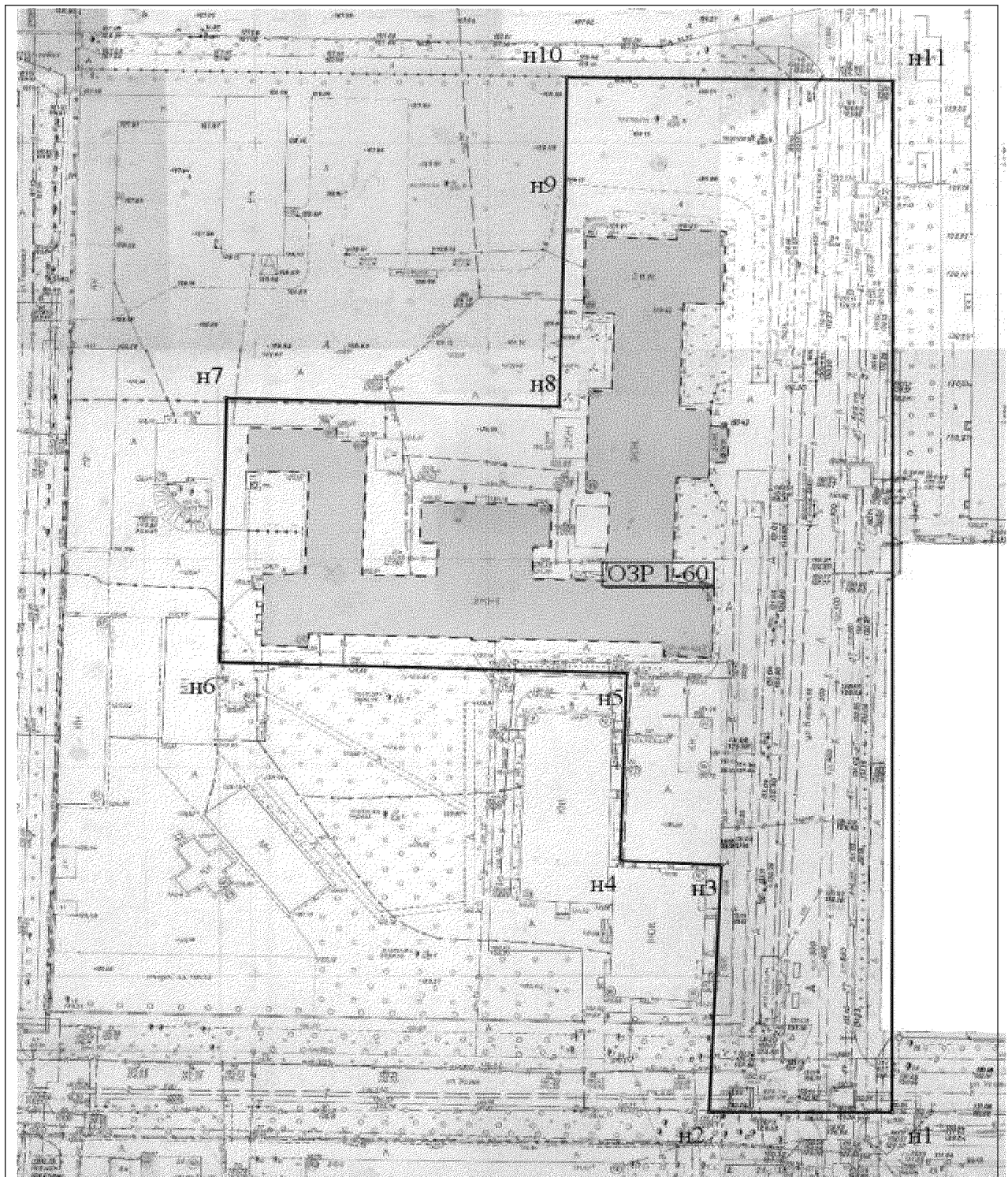
Внешняя граница проходит от западной точки пересечения условных линий, проходящих вдоль северной границы по пр. Кирова параллельно северному фасаду здания пр. Кирова, 49, на расстоянии 51 м от него и западной границе, проходящей параллельно западному фасаду здания пр. Кирова, 49, на расстоянии 7 м от него, по условной линии в восточном направлении по пр. Кирова 70 м до пешеходного тротуара, вдоль ул. Киевской (четной стороны), далее на юг 264 м до ул. Усова, далее вдоль ул. Усова на запад 32 м, затем на север вдоль восточного фасада здания пр. Кирова, 49, стр. 1, до южной границы территории объекта культурного наследия (пр. Кирова, 49), далее вдоль границы территории объекта культурного наследия (пр. Кирова, 49) в северном направлении до пересечения с условной линией, далее по условной линии 36 м на север до исходной точки;

б) перечень координат характерных точек границ охранной зоны ОЗР 1-60:

Наименование межевого знака	Координаты		Дирекционный угол (град. мин. сек.)	Длина линии, м
	X	Y		
1	7 567,4171	7 286,6488	270°02'17"	39,38
2	7 567,4433	7 247,2719	2°38'08"	59,33
3	7 626,7116	7 250,0000	272°40'17"	21,73
4	7 627,7242	7 228,2972	1°45'35"	45,03
5	7 672,7360	7 229,6801		

			271°47'53"	87,36
6	7 675,4770	7 142,3604	1°11'07"	63,43
7	7 738,8936	7 143,6724	91°41'48"	71,60
8	7 736,7737	7 215,2399	1°21'57"	49,57
9	7 786,3323	7 216,4216	0°29'55"	29,52
10	7 815,8486	7 216,6784	90°41'14"	70,14
11	7 815,0073	7 286,8113	180°02'15"	247,59
1	7 567,4171	7 286,6488		

в) карта-схема границ охранной зоны ОЗР 1-60:



г) площадь охранной зоны ОЗР 1-60 – 19 624 кв. м.

2.2.61. Границы охранной зоны объектов культурного наследия регионального значения ОЗР 1-61:

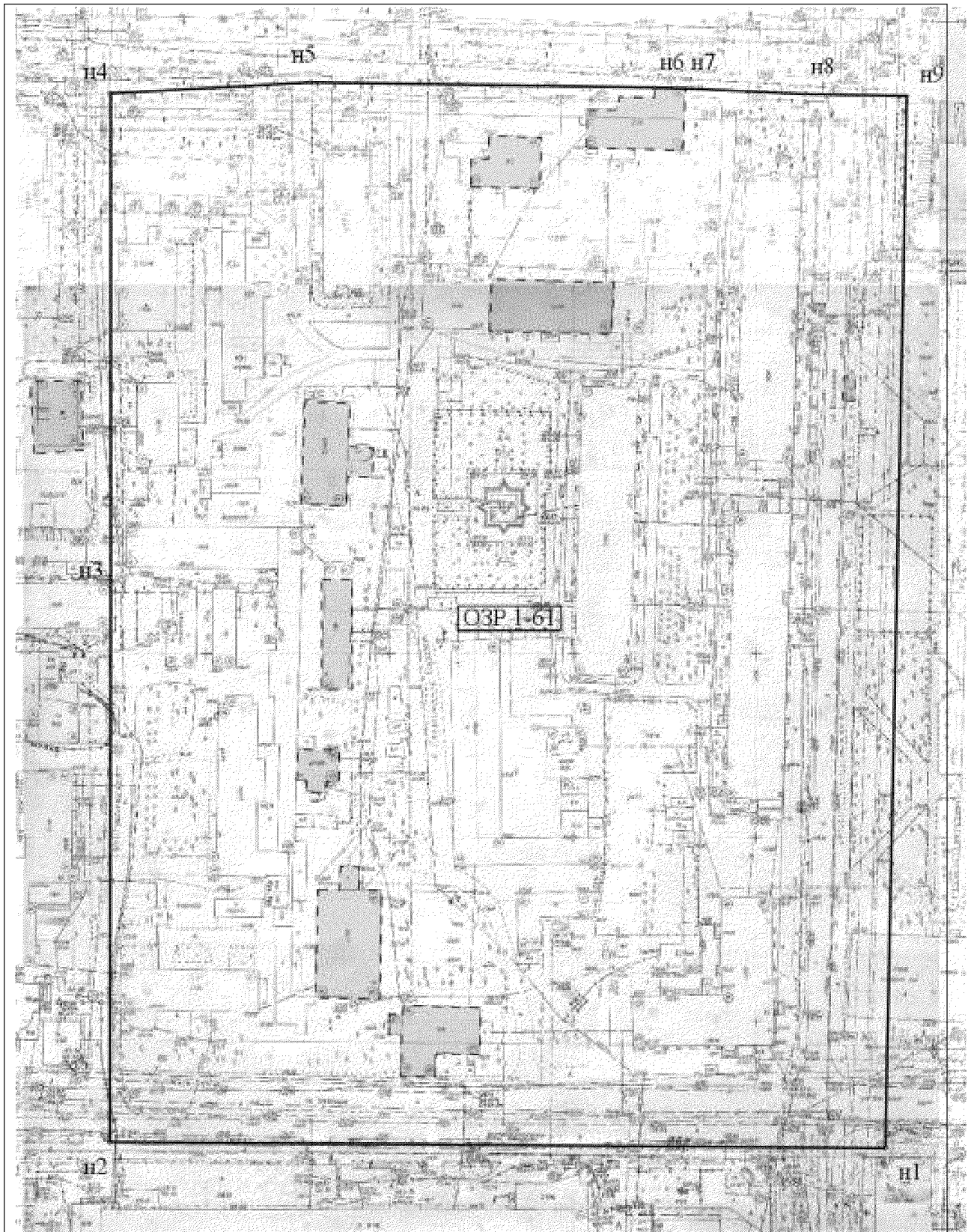
а) текстовое описание местоположения границ охранной зоны ОЗР 1-61:

Внешняя граница проходит от западной точки пересечения условных линий, проходящих вдоль северной границы по ул. Пирогова на расстоянии 20 м от северного фасада здания ул. Студенческая, 53, и западной границы, проходящей перпендикулярно ул. Пирогова вдоль торца (западного фасада) здания ул. Студенческая, 53, по условной линии 52 м в восточном направлении до границы территории объекта культурного наследия («Историко-архитектурный ансамбль территории Иоанно-Предтеченского Иннокентьевского женского монастыря» (1864 – 1922 гг.), улицы: Студенческая, Учебная, Усова, Вершинина), далее по границе территории данного объекта культурного наследия на юг до линии застройки ул. Учебной (четной стороны), затем вдоль линии застройки на восток, затем вдоль линии застройки ул. Вершинина (нечетной стороны) на север до линии застройки ул. Пирогова (нечетной стороны), далее от восточной границы территории объекта культурного наследия на восток 31 м до границы территории выявленного объекта культурного наследия (квартал между ул. Полины Осипенко, ул. Красноармейской, ул. Пирогова, ул. Вершинина), далее по границе объекта культурного наследия на юг до ул. Учебной, далее по ул. Учебной на запад 215 м, затем на север 285 м до исходной точки;

б) перечень координат характерных точек границ охранной зоны ОЗР 1-61:

Наименование межевого знака	Координаты		Дирекционный угол (град. мин. сек.)	Длина линии, м
	X	Y		
1	7 015,6825	6 485,1199		
			270°25'27"	211,72
2	7 017,2500	6 273,4016		
			0°05'12"	151,66
3	7 168,9112	6 273,6313		
			359°59' 07"	133,76
4	7 302,6752	6 273,5969		
			86°50'21"	54,85
5	7 305,6994	6 328,3615		
			90°53'16"	93,73
6	7 304,2472	6 422,0842		
			91°44'21"	8,41
7	7 303,9920	6 430,4889		
			92°42'09"	32,84
8	7 302,4438	6 463,2885		
			91°07'27"	27,66
9	7 301,9012	6 490,9425		
			181°09'56"	286,28
1	7 015,6825	6 485,1199		

в) карта-схема границ охранной зоны ОЗР 1-61:



г) площадь охранной зоны ОЗР 1-61 – 61 702 кв. м.

2.2.62. Границы охранной зоны объектов культурного наследия регионального значения ОЗР 2-62:

а) текстовое описание местоположения границ охранной зоны ОЗР 2-62:

Граница охранной зоны проходит от точки пересечения условной линии, проходящей вдоль восточного ограждения территории здания по пл. Конная, 2,

с условной линией, проходящей по линии застройки четной стороны ул. Алексея Беленца, по этой линии в восточном направлении до пересечения с условной линией, проходящей вдоль выступающей части западного фасада здания по ул. Алексея Беленца, 8, далее по этой линии в южном направлении, затем по условной линии, проходящей вдоль северного фасада здания по ул. Алексея Беленца, 7, в западном, затем в юго-западном направлениях до оси ул. Источной, далее по оси ул. Источной в юго-восточном направлении до пересечения с условной линией, проходящей вдоль юго-восточного фасада здания по ул. Источная, 3, далее по этой линии в юго-западном направлении, затем по южной границе участка этого здания в западном направлении, далее в южном направлении по восточным границам участков зданий по ул. Татарская, 4, 6, 8а, 10, 14, затем по условной линии, проходящей вдоль западного фасада здания по ул. Источная, 15а, по западным фасадам хозяйственных корпусов до крайней северо-восточной точки границы территории объекта культурного наследия по ул. Татарская, 22, далее в западном направлении по северному фрагменту этой границы до пересечения с границей территории объекта культурного наследия по ул. Татарская, 20, далее по границе территории этого объекта в северном, затем в западном и южном направлениях до ее крайней юго-западной точки, далее вновь по границе территории объекта культурного наследия по ул. Татарская, 22 в южном направлении, затем по границе территории объекта культурного наследия по ул. Татарская, 24, в южном, восточном и северном направлениях до границы территории объекта культурного наследия по ул. Татарской, 22, далее по этой границе в северном направлении до юго-западного угла хозяйственного корпуса, далее в восточном направлении вдоль южного фасада этого корпуса, затем в южном направлении вдоль западных фасадов 2-этажных зданий по ул. Трифонова, 18, далее в восточном направлении вдоль южного фасада здания по ул. Трифонова, 18, до пересечения с условной линией, проходящей по восточной границе участка здания по ул. Трифонова, 15, затем по границе участка на запад, далее в южном направлении по восточным границам участков зданий по ул. Татарской, 28, 30, 32, 34, 36, 38, 40, 42, 42а, до северного края проезжей части пер. Источного, далее в западном направлении по краю проезжей части переулка до пересечения с условной линией, проходящей вдоль восточного фасада капитального корпуса по ул. Татарская, 37/1, далее по этой линии в северном направлении до крайней юго-западной точки границы территории объекта культурного наследия по ул. Татарская, 35, далее по границе в восточном, северном и западном направлениях до ее крайней северо-западной точки, далее по условной линии, продолжающей направление западной границы территории указанного объекта культурного наследия в северном направлении, затем по западным границам участков зданий по ул. Татарская, 33/1, 31б, 29, ул. Трифонова, 9а, в западном и северном направлениях, далее по северной границе участка здания по ул. Трифонова, 9а, в восточном направлении до пересечения с условной линией, продолжающей направление западной границы территории объекта культурного наследия по ул. Татарская, 25, далее по этой линии в северном направлении до указанной границы территории объекта культурного наследия, далее по этой границе в восточном, затем в северном направлениях, далее в северном направлении по линии застройки нечетной стороны ул. Татарской, затем в западном направлении вдоль северного фасада здания по ул. Татарская, 15, далее на север до крайней юго-западной точки территории объекта культурного наследия по ул. Татарская, 11, далее по этой границе в восточном, северном, западном и южном направлениях до пересечения с условной линией, проходящей по южной границе участка здания по ул. Татарская, 11/1, далее по границе участка этого здания в западном, затем северном и восточном направлениях до крайней юго-западной точки границы территории объекта культурного наследия по ул. Татарская, 9, далее по этой границе в восточном, затем в северном и западном направлениях до ее крайней северо-западной точки, далее в северном направлении по условной линии, проходящей параллельно оси ул. Татарской до южного фасада одноэтажного здания по ул. Татарская, 3, далее вдоль фасада в западном направлении, далее в северо-восточном направлении по западным границам участков зданий по ул. Татарская, 3, 3б, 1а, затем по условной линии, проходящей вдоль

западного фасада здания по ул. Татарская, 1а, до ограждения участка здания по пл. Конная, 2, далее вдоль ограждения в юго-восточном, затем в северо-восточном направлениях до исходной точки.

Внутренние границы охранной зоны проходят по границам территорий следующих объектов культурного наследия по адресам: ул. Татарская, 1; 2; 3а; 3б; 6; 22; 24; 29; 31а; 31б; 37; 40, а также территории объекта культурного наследия: ул. Татарская, 16;

б) перечень координат характерных точек границ охранной зоны ОЗР 2-62:

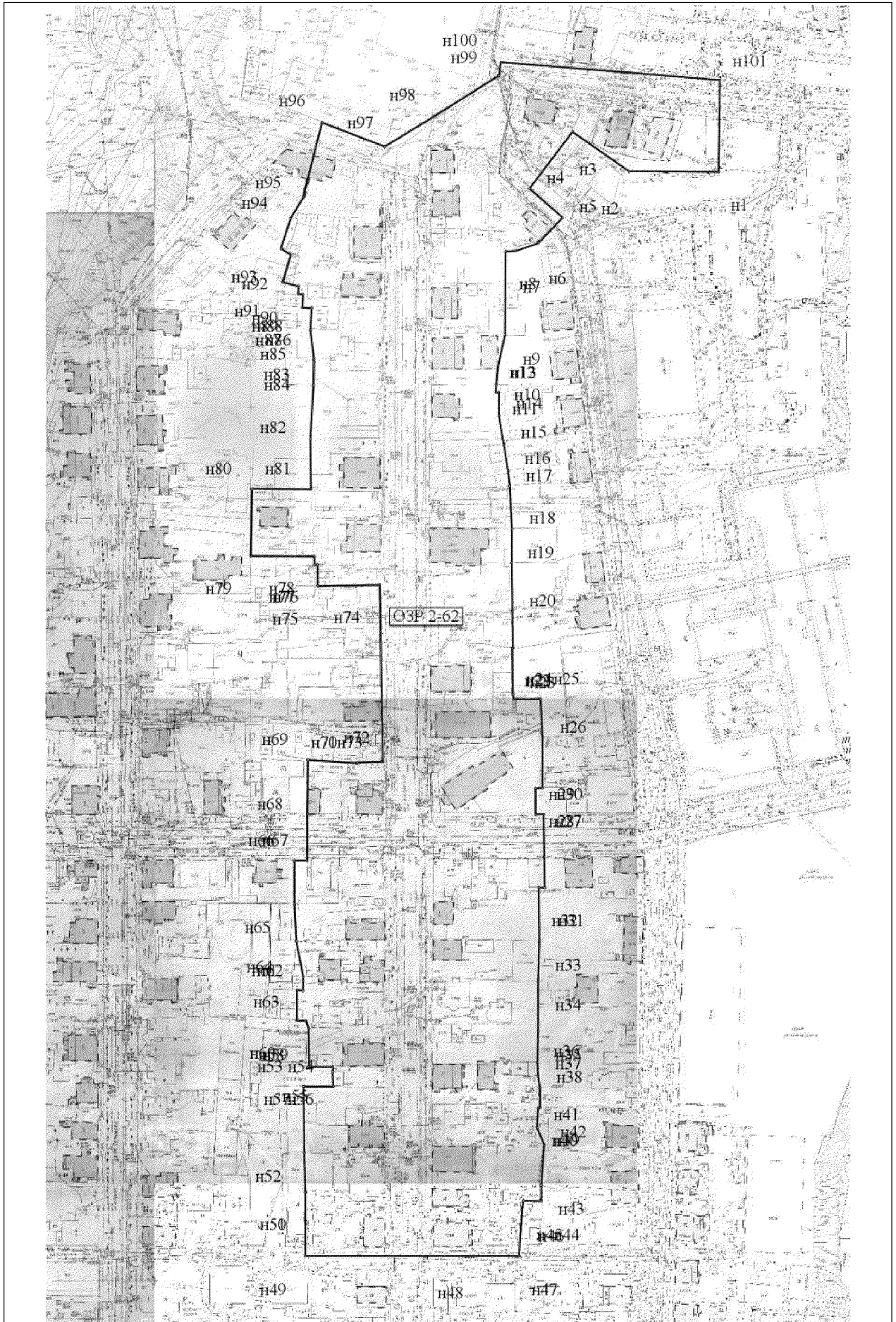
Наименование межевого знака	Координаты		Дирекционный угол (град. мин. сек.)	Длина линии, м
	X	Y		
1	9 521,6403	5 541,6202		
			270° 13'41"	46,23
2	9 521,8244	5 495,3914		
			305°01'03"	35,67
3	9 542,2956	5 466,1744		
			217° 12'26"	36,87
4	9 512,9271	5 443,8767		
			131° 15'59"	22,61
5	9 498,0115	5 460,8748		
			223°39'39"	18,17
6	9 484,8649	5 448,3288		
			251°30'07"	12,12
7	9 481,0181	5 436,8307		
			267°00'29"	5,21
8	9 480,7459	5 431,6230		
			180°29'07"	42,85
9	9 437,9000	5 431,2600		
			191°53'33"	18,10
10	9 420,1926	5 427,5309		
			186°25'41"	8,31
11	9 411,9300	5 426,6000		
			180° 34'51"	3,93
12	9 408,0038	5 426,5602		
			89°48'22"	1,36
13	9 408,0084	5 427,9194		
			179° 00'01"	12,07
14	9 395,9400	5 428,1300		
			170° 3Г 30"	15,00
15	9 381,1400	5 430,6000		
			170°48'16"	13,77
16	9 367,5500	5 432,8000		
			174° 13'03"	7,94
17	9 359,6500	5 433,6000		
			176°52'05"	21,94
18	9 337,7459	5 434,7985		
			180°33'43"	17,33
19	9 320,4159	5 434,6285		
			179° 17'26"	24,97
20	9 295,4459	5 434,9377		
			178°23'45"	19,05
21	9 276,4070	5 435,4709		
			268°52'13"	0,57
22	9 276,3957	5 434,8979		
			179°0Г01"	23,44
23	9 252,9600	5 435,3000		
			171° 55'54"	2,99
24	9 250,0000	5 435,7196		
			90° 00'00"	13,79
25	9 250,0000	5 449,5089		
			176° 44'04"	20,03
26	9 230,0000	5 450,6500		

			180° 11'41"	25,73
27	9 204,2743	5 450,5626		
			269° 13'21"	3,43
28	9 204,2278	5 447,1361		
			180°04'05"	13,58
29	9 190,6500	5 447,1200		
			89° 46'59"	4,12
30	9 190,6656	5 451,2386		
			179°06'05"	37,70
31	9 152,9658	5 451,8299		
			270°21 '14"	3,04
32	9 152,9846	5 448,7870		
			179° 55' 21"	27,82
33	9 125,1673	5 448,8246		
			181° 10'37"	20,67
34	9 104,5000	5 448,4000		
			180°00'00"	25,17
35	9 079,3291	5 448,4000		
			181° 36'22"	16,08
36	9 063,2599	5 447,9494		
			177° 10'57"	6,86
37	9 056,4045	5 448,2868		
			172° 02'24"	6,68
38	9 049,7899	5 449,2117		
			178° 55'27"	9,87
39	9 039,9175	5 449,3971		
			269° 29'05"	0,93
40	9 039,9091	5 448,4633		
			183°44'56"	10,21
41	9 029,7193	5 447,7956		
			156° 55'23"	9,61
42	9 020,8800	5 451,5617		
			184° 43'19"	20,95
43	9 000,0000	5 449,8370		
			180°21 '04"	8,11
44	8 991,8917	5 449,7873		
			271°02'24"	9,13
45	8 992,0574	5 440,6598		
			187° 10'09"	5,27
46	8 986,8262	5 440,0018		
			183° ?8'17"	23,33
47	8 963,5409	5 438,5893		
			270°06'35"	23,16
48	8 963,5852	5 415,4296		
			269°58'43"	87,49
49	8 963,5526	5 327,9429		
			0°09'57"	33,04
50	8 996,5902	5 328,0385		
			268° 02'36"	0,21
51	8 996,5832	5 327,8336		
			358° 38'15"	20,14
52	9 016,7199	5 327,3547		
			359°27'15"	34,13
53	9 050,8480	5 327,0296		
			89°58'53"	15,30
54	9 050,8530	5 342,3297		
			358° 19'57"	7,55
55	9 058,4000	5 342,1100		
			1° 24'52"	2,43
56	9 060,8300	5 342,1700		
			270° 58'24"	12,36
57	9 061,0400	5 329,8100		
			359° 47'41"	19,55

58	9 080,5900	5 329,7400		
			339°55'12"	4,31
59	9 084,6425	5 328,2586		
			272° 56'04"	4,75
60	9 084,8855	5 323,5183		
			0° 13'55"	15,30
61	9 100,1813	5 323,5802		
			94° 01'11"	3,04
62	9 099,9684	5 326,6098		
			1° 10'20"	7,14
63	9 107,1039	5 326,7558		
			349°05'12"	18,71
64	9 125,4801	5 323,2127		
			357° 17'23"	19,10
65	9 144,5553	5 322,3097		
			359°58'37"	22,36
66	9 166,9174	5 322,3007		
			90°00'48"	6,50
67	9 166,9159	5 328,7979		
			0°29'05"	23,88
68	9 190,8000	5 329,0000		
			0°34'23"	27,99
69	9 218,7900	5 329,2800		
			93° 57'44"	25,47
70	9 217,0300	5 354,6900		
			360°00'00"	0,30
71	9 217,3300	5 354,6900		
			87° 42'01"	12,46
72	9 217,8300	5 367,1400		
			90°04'41"	0,95
73	9 217,8287	5 368,0940		
			358°53'06"	91,10
74	9 308,9091	5 366,3214		
			268°51'47"	31,83
75	9 308,2775	5 334,4941		
			359°05'49"	11,09
76	9 319,3669	5 334,3193		
			269° 57' 46"	1,70
77	9 319,3658	5 332,6243		
			359°30'50"	4,27
78	9 323,6324	5 332,5881		
			270° 00'48"	32,72
79	9 323,6400	5 299,8700		
			0°50'23"	34,64
80	9 358,2742	5 300,3777		
			90° 06'31"	30,35
81	9 358,2166	5 330,7306		
			359°44'45"	25,88
82	9 384,0980	5 330,6158		
			3°06'28"	27,48
83	9 411,5353	5 332,1055		
			0° 46'19"	13,28
84	9 424,8141	5 332,2844		
			353° 32'01"	15,34
85	9 440,0538	5 330,5571		
			3°42'56"	11,40
86	9 451,4286	5 331,2958		
			274° 08'04"	4,96
87	9 451,7864	5 326,3461		
			3°01'49"	6,77
88	9 458,5450	5 326,7039		
			273° 13'56"	2,47
89	9 458,6842	5 324,2389		

			1°57'54"	3,87
90	9 462,5489	5 324,3715		
			285°59'48"	8,52
91	9 464,8957	5 316,1854		
			16° 41'03"	14,42
92	9 478,7062	5 320,3246		
			305° 19'21"	6,06
93	9 482,2101	5 315,3800		
			17° 47'50"	16,19
94	9 497,6300	5 320,3300		
			31° 15'17"	12,50
95	9 508,3184	5 326,8171		
			14° 16'32"	40,04
96	9 547,1246	5 336,6910		
			111° 16'59"	34,63
97	9 534,5552	5 368,9579		
			58° 34'04"	29,34
98	9 549,8549	5 393,9911		
			57° 54' 57"	40,03
99	9 571,1188	5 427,9095		
			9° 00'18"	6,97
100	9 578,0000	5 429,0000		
			94° 34' 46"	113,55
101	9 568,9342	5 542,1855		
			180° 41'05"	47,30
1	9 521,6403	5 541,6202		

в) карта-схема границ охранной зоны ОЗР 2-62:



г) площадь охранной зоны ОЗР 2-62 – 69 193 кв. м.

2.2.63. Границы охранной зоны объектов культурного наследия регионального значения ОЗР 2-63:

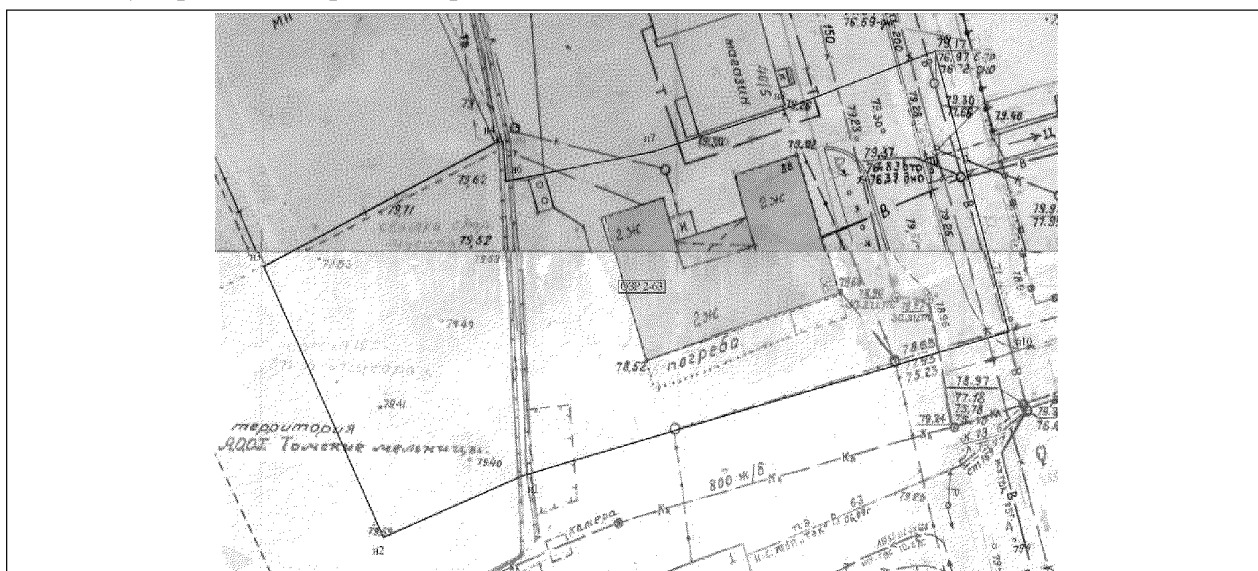
а) текстовое описание местоположения границ охранной зоны ОЗР 2-63:

Внешняя граница проходит от восточной точки пересечения условной линии, проходящей в створе южного фасада здания ул. Мельничная, 40, с условной линией, проходящей в створе западного фасада пер. Дербышевского / ул. Мельничная, 2/53, далее на юг до оси пер. Дербышевского до условной линии, проходящей вдоль восточного фасада одноэтажного каменного здания (склада), далее на север вдоль фасада до северного фасада торца металлического склада, далее на северо-восток вдоль торца фасада до юго-восточного угла, далее на юг по условной линии, проходящей вдоль восточного фасада одноэтажного каменного здания (склада), далее на юг, далее с поворотом на восток, далее с поворотом на север вдоль внутренней границы территории объекта культурного наследия «Дом жилой» (двухэтажный) (угол пер. Дербышевского, 2 / ул. Мельничная, 38) до юго-восточного угла здания ул. Мельничная, 40, далее на восток по условной линии до исходной точки;

б) перечень координат характерных точек границ охранной зоны ОЗР 2-63:

Наименование межевого знака	Координаты		Дирекционный угол (град. мин. сек.)	Длина линии, м
	X	Y		
1	11 975,1300	4 881,4600		
			247°38'21"	18,17
2	11 968,2157	4 864,6521		
			334°28'29"	33,43
3	11 998,3873	4 850,2447		
			63°44'26"	30,95
4	12 012,0820	4 878,0033		
			77°46'53"	1,03
5	12 012,3000	4 879,0100		
			175°20'53"	4,47
6	12 007,8439	4 879,3726		
			79°27'25"	18,13
7	12 011,1613	4 897,1969		
			73°08'13"	16,34
8	12 015,9000	4 912,8300		
			70°25'22"	19,24
9	12 022,3459	4 930,9550		
			164°11'40"	32,46
10	11 991,1165	4 939,7953		
			254°40'29"	60,49
1	11 975,1300	4 881,4600		

в) карта-схема границ охранной зоны ОЗР 2-63:



г) площадь охранной зоны ОЗР 2-63– 2 649 кв. м.

2.2.64. Границы охранной зоны объектов культурного наследия регионального значения ОЗР 2-64:

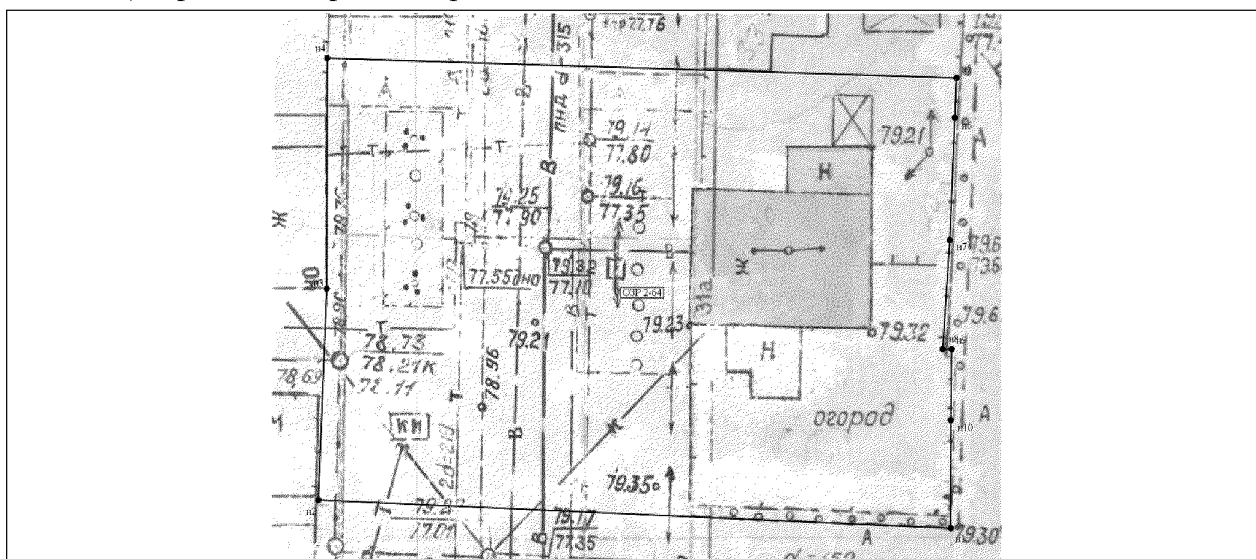
а) текстовое описание местоположения границ охранной зоны ОЗР 2-64:

Внешняя граница проходит от западной точки границы территории объекта культурного наследия «Дом жилой» (одноэтажный) (ул. Водяная, 33) в северном направлении, далее с поворотом на восток вдоль границы территории объекта культурного наследия до границы участка д/с (ул. Водяная, 31/1), далее на север по границе участка до условной линии, проходящей по северной границе участка жилого дома (ул. Водяная, 33), далее на запад по этой линии до линии застройки нечетной стороны ул. Водяной, далее на запад по условной линии до линии застройки четной стороны ул. Водяной, далее на север вдоль линии застройки до условной линии, проходящей по северной границе территории объекта культурного наследия «Дом жилой» (одноэтажный) (ул. Водяная, 33), далее на восток по этой линии до исходной точки;

б) перечень координат характерных точек границ ОЗР 2-64:

Наименование межевого знака	Координаты		Дирекционный угол (град. мин. сек.)	Длина линии, м
	X	Y		
1	12 200,6502	5 375,8685		
			272°24'42"	44,67
2	12 202,5299	5 331,2385		
			2°25'28"	14,15
3	12 216,6650	5 331,8370		
			0°05'38"	15,45
4	12 232,1110	5 331,8623		
			91°41'39"	44,46
5	12 230,7965	5 376,3034		
			182°26'45"	2,68
6	12 228,1204	5 376,1891		
			182°26'48"	8,18
7	12 219,9500	5 375,8400		
			183°54'27"	7,34
8	12 212,6300	5 375,3400		
			91°54'33"	0,60
9	12 212,6100	5 375,9400		
			180°20'04"	4,73
10	12 207,8807	5 375,9124		
			180°20'52"	7,23
1	12 200,6502	5 375,8685		

в) карта-схема границ охранной зоны ОЗР 2-64:



г) площадь охранной зоны ОЗР 2-64 – 1 320 кв. м.

2.2.65. Границы охранной зоны объектов культурного наследия регионального значения ОЗР 2-65:

а) текстовое описание местоположения границ охранной зоны ОЗР 2-65:

Внешняя граница проходит от восточной точки границы территории объекта культурного наследия «Дом жилой» (двухэтажный особняк) (ул. Войкова, 40) по условной линии, продолжающей северную границу объекта культурного наследия (ул. Войкова, 40) на восток до условной линии, проходящей по нечетной стороне застройки ул. Войкова, далее на юго-восток до юго-западного угла здания ул. Войкова, 31а, далее на юго-запад по условной линии, проходящей вдоль южного фасада здания ул. Войкова, 31а, до условной линии, проходящей по западной границе объекта культурного наследия, далее на восток, затем на север по внешней границе объекта культурного наследия до исходной точки;

б) перечень координат характерных точек границ охранной зоны ОЗР 2-65:

Наименование межевого знака	Координаты		Дирекционный угол (град. мин. сек.)	Длина линии, м
	X	Y		
1	11 736,0821	5 129,5244		
			346°20'22"	8,15
2	11 744,0000	5 127,6000		
			345°13'08"	15,23
3	11 758,7249	5 123,7147		
			74°56'15"	38,71
4	11 768,7838	5 161,0922		
			75°25'33"	27,36
5	11 775,6688	5 187,5730		
			164°40'36"	23,35
6	11 753,1499	5 193,7433		
			252°47'45"	48,54
7	11 738,7915	5 147,3704		
			347°32'01"	1,87
8	11 740,6171	5 146,9668		
			255°25'33"	18,02
1	11 736,0821	5 129,5244		

в) карта-схема границ охранной зоны ОЗР 2-65:



г) площадь охранной зоны ОЗР 2-65 – 1 600 кв. м.

2.2.66. Границы охранной зоны объектов культурного наследия регионального значения ОЗР 2-66:

а) текстовое описание местоположения границ охранной зоны ОЗР 2-66:

Внешняя граница проходит от западной точки пересечения условной линии, проходящей по линии застройки четной стороны ул. Мельничной, и оси пер. Картасного, далее на восток по оси пер. Картасного до условной линии, проходящей по восточной границе территории объекта культурного наследия (ул. Мельничная, 25), далее на юго-восток по этой линии до условной линии, проходящей вдоль южного фасада 2-этажного здания (пер. Сухоозерный, 6/1), далее на восток по этой линии до западного фасада здания школы (пер. Сухоозерный, 6), далее на юго-восток в продолжение этой линии до линии застройки нечетной стороны пер. Сухоозерного, далее на юго-запад до линии застройки четной стороны ул. Мельничной, далее на север до исходной точки;

б) перечень координат характерных точек границ охранной зоны ОЗР 2-66:

Наименование межевого знака	Координаты		Дирекционный угол (град. мин. сек.)	Длина линии, м
	X	Y		
1	11 521,2558	5 159,6373		
			256°03'39"	91,16
2	11 499,2974	5 071,1661		
			342° 37' 39"	19,35
3	11 517,7600	5 065,3900		
			254° 36'57"	9,05
4	11 515,3597	5 056,6664		
			342° 55'25"	28,43
5	11 542,5363	5 048,3181		
			343° 54'19"	127,27
6	11 664,8162	5 013,0361		
			74° 25'18"	54,97
7	11 679,5793	5 065,9890		
			164° 05' 39"	16,54
8	11 663,6753	5 070,5211		
			254° 53'03"	2,46
9	11 663,0348	5 068,1499		
			165°16'20"	37,07
10	11 627,1821	5 077,5743		
			158° 37'59"	48,98
11	11 581,5668	5 095,4205		
			163°55'19"	18,20
12	11 564,0831	5 100,4597		
			76° 22' 39"	46,61
13	11 575,0615	5 145,7613		
			166° 43'37"	27,83
14	11 547,9762	5 152,1506		
			164° 20'52"	27,75
1	11 521,2558	5 159,6373		

в) карта-схема границ охранной зоны ОЗР 2-66:



г) площадь охранной зоны ОЗР 2-66 – 11 908 кв. м.

2.2.67. Границы охранной зоны объектов культурного наследия регионального значения ОЗР 2-67:

а) текстовое описание местоположения границ охранной зоны ОЗР 2-67:

Внешняя граница проходит от северо-восточной точки пересечения условной линии, проходящей по линии застройки четной стороны переулка Сухозерного и линии застройки нечетной стороны ул. Водяной, далее на юго-запад вдоль западного фасада

хозяйственных строений до юго-западного угла каменной хозяйственной постройки, далее на юго-запад по условной линии до юго-восточного угла деревянного здания пер. Сухоозерный, д. 13, далее на запад до юго-восточного угла капитального гаража, далее на юго-восток по условной линии, проходящей до северо-западного угла ризалита здания ул. Войкова, д. 48, и огибая каменное нежилое строение и здание ул. Войкова, 13, с восточного и южного фасадов, далее на север вдоль линии застройки до юго-западного угла здания ул. Войкова, д. 15, далее на юго-запад перпендикулярно линии застройки четной стороны ул. Войкова, далее на северо-запад вдоль застройки до условной линии, проходящей параллельно и на расстоянии 8,0 м от северо-западного фасада здания ул. Войкова, д. 18, далее на юго-запад 25,0 м по этой линии, далее на юго-восток с поворотом на 90 градусов до условной линии, проходящей параллельно и на расстоянии 7,0 м от северного фасада здания ул. Войкова, д. 16 (Знаменская церковь), далее на северо-запад по условной линии, проходящей вдоль восточного фасада ул. Войкова, д. 22/1, до условной линии, проходящей вдоль северного фасада каменного нежилого здания, далее на запад по этой линии до границы участка здания пер. Сухоозерный, 7а, далее на север по границе участка до линии застройки, далее в том же направлении до юго-западного угла 6-этажного корпуса школы пер. Сухоозерный, 6, далее на северо-восток вдоль фасада до границы ОЗФ 1-6, далее на юго-восток, северо-восток, северо-запад вдоль границы ОЗФ 1-6 до условной линии, проходящей по четной стороне линии застройки пер. Сухоозерного, далее на северо-восток до исходной точки;

б) перечень координат характерных точек границ охранной зоны ОЗР 2-67:

Наименование межевого знака	Координаты		Дирекционный угол (град. мин. сек.)	Длина линии, м
	Х	У		
1	11 505,3485	5 343,1059		
			269°29'48"	23,82
2	11 505,1392	5 319,2848		
			255°28'24"	19,58
3	11 500,2279	5 300,3307		
			166°31'20"	47,54
4	11 453,9974	5 311,4107		
			191°10'43"	6,13
5	11 447,9827	5 310,2221		
			165°33'12"	5,74
6	11 442,4277	5 311,6532		
			255°49'58"	30,16
7	11 435,0453	5 282,4079		
			344°07'39"	6,03
8	11 440,8486	5 280,7578		
			253°17'44"	23,27
9	11 434,1600	5 258,4700		
			255°34'14"	29,47
10	11 426,8157	5 229,9268		
			255°38'43"	20,77
11	11 421,6661	5 209,8046		
			344°12'11"	80,39
12	11 499,0213	5 187,9197		
			253°37' 06"	21,24
13	11 493,0318	5 167,5452		
			344°20' 53"	57,06
14	11 547,9762	5 152,1506		
			76°41'33"	73,60
15	11 564,9167	5 223,7718		
			165°10'26"	29,27
16	11 536,6244	5 231,2608		
			74°22'39"	20,70
17	11 542,2000	5 251,2000		
			76°19'33"	29,16
18	11 549,0944	5 279,5376		

			346°21'49"	24,84
19	11 573,2346	5 273,6813		
			75°54'55"	71,38
20	11 590,6058	5 342,9166		
			181°36'08"	26,91
21	11 563,7047	5 342,1642		
			172°28'48"	12,10
22	11 551,7047	5 343,7483		
			180°47'38"	46,36
1	11 505,3485	5 343,1059		

в) карта-схема границ охранной зоны ОЗР 2-67:



г) площадь охранной зоны ОЗР 2-67 – 18 810 кв. м.

2.2.68. Границы охранной зоны объектов культурного наследия регионального значения ОЗР 2-68:

а) текстовое описание местоположения границ охранной зоны ОЗР 2-68:

Внешняя граница проходит от юго-западного угла здания ул. Войкова, 15, далее на юго-восток по линии застройки до юго-западного угла здания ул. Войкова, 13, далее вдоль южного, восточного фасадов этого здания, далее вдоль южного фасада каменного нежилого строения до условной линии, соединяющей юго-восточный угол капитального гаража и северо-западный угол ризалита здания ул. Войкова, 48, далее на юго-восток до угла ризалита здания ул. Войкова, 48, далее на юг по условной линии, проходящей

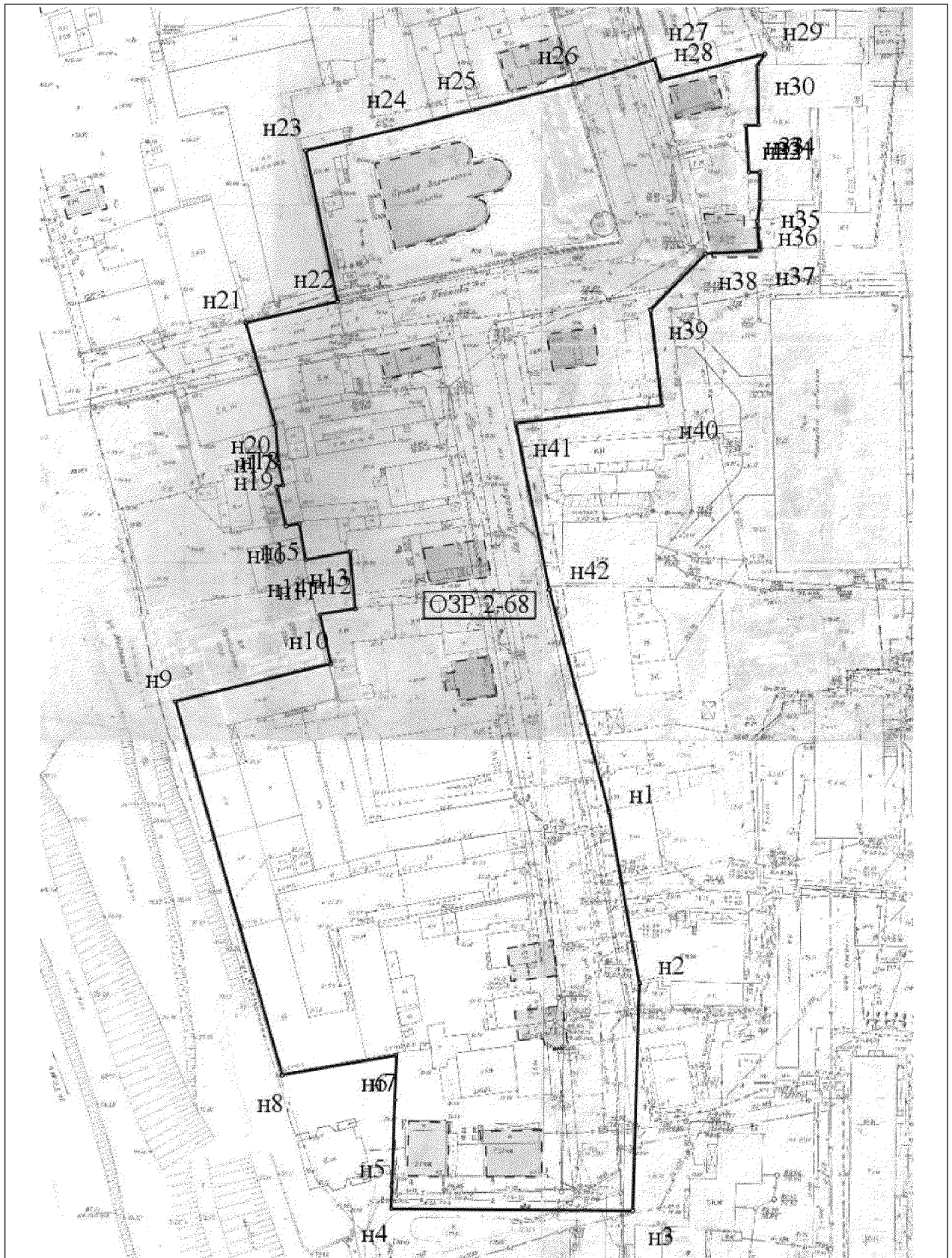
вдоль ризалита до условной линии, проходящей вдоль южного фасада здания ул. Войкова, 13, далее на запад до юго-западного угла здания ул. Войкова, 13, далее с поворотом на юг 10,0 м, далее с поворотом на запад 20,0 м до каменного нежилого строения, далее на юго-запад вдоль строения, далее на юг вдоль линии застройки нечетной стороны ул. Войкова до юго-западного угла здания ул. Войкова, 3, далее по условной линии до северо-западного угла одноэтажной пристройки здания пер. Ванцетти, 2, далее на запад по условной линии, проходящей параллельно и на расстоянии 9,0 м от фасадов зданий ул. Войкова, 2/1, 2, далее на север вдоль ограждения здания ул. Войкова, 2/2, до юго-восточного фасада каменного нежилого строения, далее на юго-запад вдоль фасада, далее на северо-запад, северо-восток и северо-запад вдоль фасадов каменного нежилого строения, далее на северо-запад по условной линии вдоль восточных фасадов зданий ул. Мельничная, 7а, и пер. Войкова, 1а, до линии застройки четной стороны пер. Войкова, далее на восток по линии застройки, далее вдоль южной, восточной границ территории объекта культурного наследия ул. Войкова, 16, до условной линии, проходящей перпендикулярно от юго-западного угла здания ул. Войкова, 15, к линии застройки четной стороны, далее на северо-восток до исходной точки;

б) перечень координат характерных точек границ охранной зоны ОЗР 2-68:

Наименование межевого знака	Координаты		Дирекционный угол (град. мин. сек.)	Длина линии, м
	X	Y		
1	11 230,3528	5 268,0327		
			169°58'08"	48,43
2	11 182,6678	5 276,4675		
			181°39'44"	63,79
3	11 118,9076	5 274,6172		
			270° 32'43"	67,51
4	11 119,5500	5 207,1100		
			1°29'02"	6,22
5	11 125,7725	5 207,2712		
			2° 01'35"	24,15
6	11 149,9034	5 208,1250		
			2° 01'35"	12,58
7	11 162,4800	5 208,5700		
			259°55'41"	32,43
8	11 156,8086	5 176,6400		
			344°00'28"	108,75
9	11 261,3528	5 146,6778		
			76° 25'54"	44,82
10	11 271,8668	5 190,2424		
			347°26'59"	14,14
11	11 285,6645	5 187,1708		
			80°53'32"	10,11
12	11 287,2653	5 197,1562		
			354° 14'56"	16,04
13	11 303,2240	5 195,5489		
			259°09'52"	12,46
14	11 300,8820	5 183,3130		
			349° 41'13"	10,44
15	11 311,1499	5 181,4446		
			258°26'15"	3,74
16	11 310,4011	5 177,7846		
			345° 47' 38"	11,36
17	11 321,4166	5 174,9960		
			78° 21'57"	2,04
18	11 321,8281	5 176,9946		
			348° 12'33"	6,34
19	11 328,0300	5 175,7000		
			354°23'05"	10,32
20	11 338,2986	5 174,6904		

			343°53'27"	30,23
21	11 367,3451	5 166,3016		
			77° 15'38"	26,46
22	11 373,1800	5 192,1100		
			348°05'20"	43,30
23	11 415,5452	5 183,1737		
			77°03'21"	27,33
24	11 421,6661	5 209,8046		
			75° 38'43"	20,77
25	11 426,8157	5 229,9268		
			75° 34'14"	29,47
26	11 434,1600	5 258,4700		
			73° 17'44"	23,27
27	11 440,8486	5 280,7578		
			164° 07' 39"	6,03
28	11 435,0453	5 282,4079		
			75° 49' 58"	30,16
29	11 442,4277	5 311,6532		
			215° 10'18"	3,98
30	11 439,1709	5 309,3582		
			178°33'14"	16,64
31	11 422,5347	5 309,7782		
			268°23'20"	3,51
32	11 422,4359	5 306,2654		
			176° 32'56"	13,06
33	11 409,4005	5 307,0515		
			89° 44'19"	3,14
34	11 409,4148	5 310,1873		
			179° 53' 37"	8,14
35	11 401,2786	5 310,2024		
			187°56'07"	5,57
36	11 395,7638	5 309,4337		
			176° 34'28"	8,32
37	11 387,4559	5 309,9310		
			266° 51'49"	14,97
38	11 386,6368	5 294,9826		
			224°09'59"	22,08
39	11 370,8000	5 279,6000		
			173° 18'47"	26,82
40	11 344,1611	5 282,7232		
			262°59'19"	41,10
41	11 339,1446	5 241,9334		
			168°35'53"	47,38
42	11 292,7000	5 251,3000		
			164° 58' 37"	64,55
1	11 230,3528	5 268,0327		

в) карта-схема границ охранной зоны ОЗР 2-68:



г) площадь охранной зоны ОЗР 2-68 – 29 447 кв. м.

2.2.69. Границы охранной зоны объектов культурного наследия регионального значения ОЗР 3-69/1; 69/2; 69/3.

Охранная зона объекта культурного наследия регионального значения «Здания «Красных казарм» состоит из трех фрагментов, имеющих замкнутые контуры: ОЗР 3-69/1; ОЗР 3-69/2; ОЗР 3-69/1.

2.2.69.1. Границы охранной зоны объектов культурного наследия регионального значения ОЗР 3-69/1:

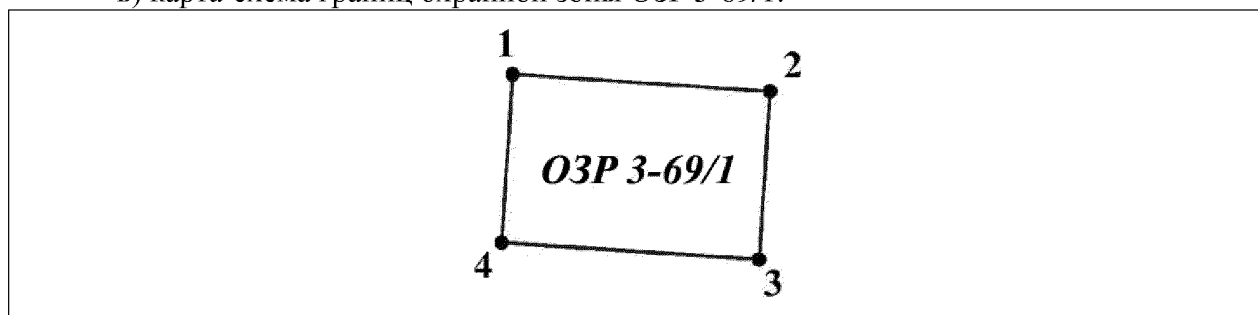
а) текстовое описание местоположения границ охранной зоны ОЗР 3-69/1:

Граница ОЗР 3-69/1 (фрагмент 1) проходит на расстоянии 14 м от восточного, южного, западного фасадов и ризалитов северного фасада здания «Приемный покой» (ул. Пушкина, 61/1), входящего в состав объекта культурного наследия «Здания «Красных казарм»;

б) перечень координат характерных точек границ охранной зоны ОЗР 3-69/1:

Наименование межевого знака	Координаты		Дирекционный угол (град. мин. сек.)	Длина линии (м)
	X	Y		
1	11561.7451	7921.2201		
			93° 45' 14"	68,7
2	11557.2444	7989.8173		
			183° 45' 14"	44,8
3	11512.5623	7986.8858		
			273° 45' 14"	68,7
4	11517.0629	7918.2885		
			3° 45' 14"	44,8
1	11561.7451	7921.2201		

в) карта-схема границ охранной зоны ОЗР 3-69/1:



г) площадь охранной зоны ОЗР 3-69/1 – 3078 кв. м.

2.2.69.2. Границы охранной зоны объектов культурного наследия регионального значения ОЗР 3-69/2:

а) текстовое описание местоположения границ охранной зоны ОЗР 3-69/2:

Граница ОЗР 3-69/2 (фрагмент 2) (описание границы по часовой стрелке) проходит от точки пересечения условной линии, проходящей параллельно и на расстоянии 18 м от основного объема западного фасада здания «Корпус учебной команды и канцелярии» по ул. Пушкина, 63, стр. 51 (ул. Пушкина, 63г), с условной линией, проходящей параллельно и на расстоянии 18 м от северного фасада этого здания (по бордюроному камню проезжей части ул. Пушкина) в восточном направлении, далее в южном направлении параллельно и на расстоянии 18 м от восточного фасада основного объема здания «Корпус учебной команды и канцелярии» (ул. Пушкина, 63) и параллельно восточным фасадам зданий «Солдатский батальонный корпус» (ул. Пушкина, 63, стр. 5) и «Солдатский батальонный корпус» (ул. Пушкина, 63, стр. 12), затем в восточном направлении параллельно и на расстоянии 40 м от выступающих ризалитов северного фасада здания «Корпус учебной команды» (ул. Пушкина, 63, стр. 52), далее в северном направлении параллельно и на расстоянии 34 м от западных фасадов зданий «Солдатский батальонный корпус» (ул. Пушкина, 63, стр. 8) и «Солдатский батальонный корпус» (ул. Пушкина, 63, стр. 28), параллельно и на расстоянии 15 м от западного фасада здания «Корпус учебной команды и канцелярии» (ул. Пушкина, 69), затем в восточном направлении параллельно и на расстоянии 18 м от северного фасада «Корпус учебной команды и канцелярии» (ул. Пушкина, 69) до пересечения с условной линией, проходящей по восточному краю проезжей части ул. Северный городок, далее по этой

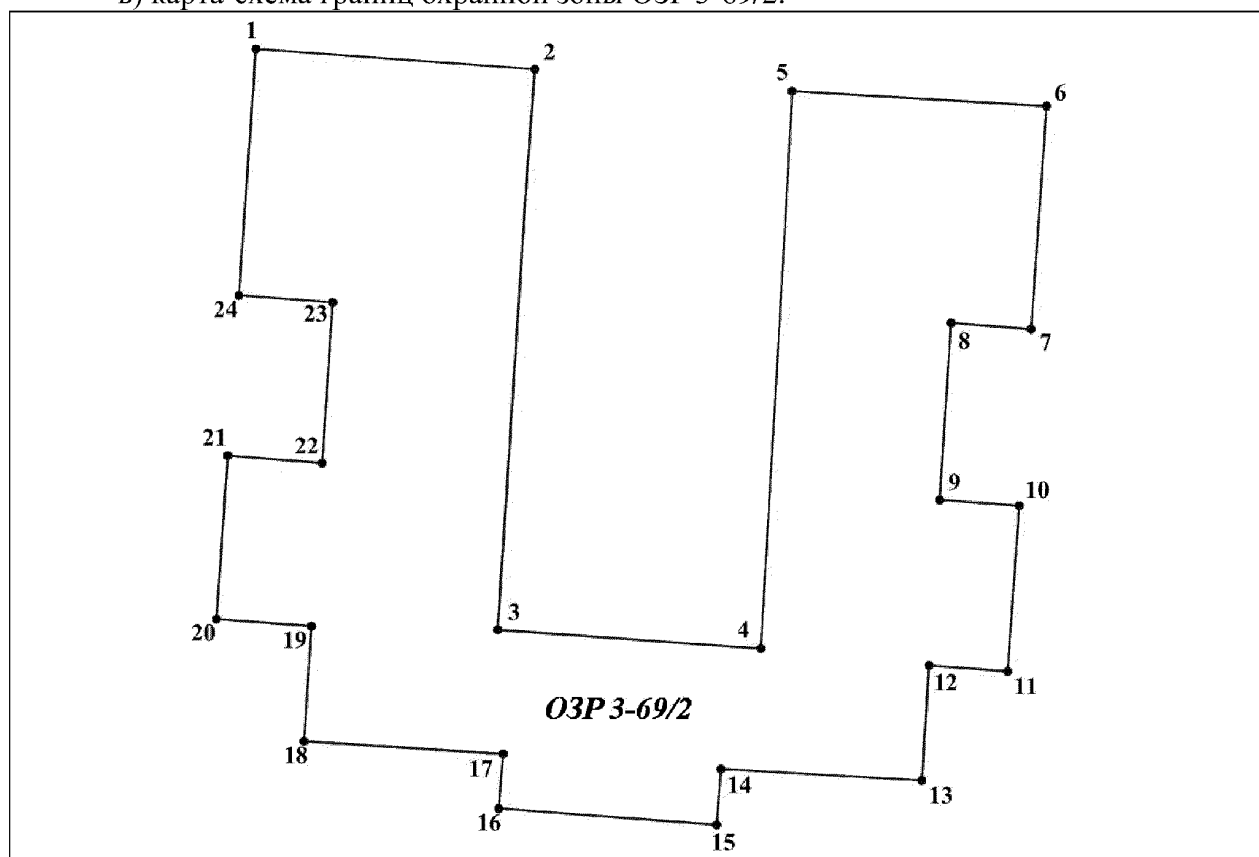
линии в южном направлении, далее в западном направлении вдоль линии северного фасада одноэтажной части административного здания (ул. Северный городок, 3), затем в южном направлении параллельно и на расстоянии 18 м от восточного фасада здания «Солдатский батальонный корпус» (ул. Пушкина, 63, стр. 28), далее в восточном направлении параллельно и на расстоянии 12 м от северного фасада исторического здания «Хозяйственный корпус» (ул. Пушкина, 63, стр. 7), затем в южном направлении по восточному краю проезжей части ул. Северный городок, далее в западном направлении параллельно и на расстоянии 12 м от южного фасада этого же здания, затем параллельно и на расстоянии 18 м от восточного и южного фасадов здания «Солдатский батальонный корпус» (ул. Пушкина, 63, стр. 8) в южном и западном направлениях, далее параллельно и на расстоянии 18 м от восточного, южного, западного фасадов здания «Корпус учебной команды» (ул. Пушкина, 63, стр. 52) в южном, западном и северном направлениях до пересечения с условной линией, проходящей параллельно и на расстоянии 18 м от южного фасада здания и «Солдатский батальонный корпус» (ул. Пушкина, 63, стр. 12), далее по этой линии в западном направлении, затем параллельно и на расстоянии 18 м от западного фасада указанного здания в северном направлении до пересечения с условной линией, проходящей параллельно и на расстоянии 12 м от южного фасада здания «Хозяйственный корпус» (ул. Пушкина, 63, стр. 21), далее по этой линии в западном направлении, затем параллельно и на расстоянии 18 м от западного фасада указанного здания в северном направлении, параллельно и на расстоянии 12 м от его северного фасада в восточном направлении до пересечения с условной линией, проходящей параллельно и на расстоянии 18 м от западного фасада здания «Солдатский батальонный корпус» (ул. Пушкина, 63, стр. 5), далее по этой линии в северном направлении до пересечения с условной линией, проходящей параллельно и на расстоянии 18 м от южного фасада здания «Корпус учебной команды и канцелярии» по ул. Пушкина, 63, стр. 51 (ул. Пушкина, 63г), далее по этой линии в западном направлении, затем в северном направлении параллельно и на расстоянии 18 м от основного объема западного фасада указанного здания до исходной точки;

б) перечень координат характерных точек границ охранной зоны ОЗР 3-69/2:

Наименование межевого знака	Координаты		Дирекционный угол (град. мин. сек.)	Длина линии (м)
	X	Y		
1	11619.2244	8082.6105		
			94° 15' 14"	118,7
2	11610.419	8200.997		
			183° 47' 15"	238,4
3	11372.7806	8185.2676		
			94° 3' 59"	112,0
4	11364.8361	8297.016		
			3° 21' 30"	236,9
5	11601.3183	8310.8928		
			93° 21' 30"	108,3
6	11595.0098	8418.3993		
			183° 86' 33"	94,9
7	11500.3563	8411.8759		
			274° 24' 46"	34,2
8	11502.987	8377.7858		
			183° 40' 10"	75,2
9	11427.9261	8372.9721		
			94° 17' 29"	33,8
10	11425.3945	8406.7097		
			183° 86' 33"	44,8
11	11355.1653	8401.8696		
			274° 17' 37"	33,5
12	11357.6731	8368.4668		
			183° 40' 10"	48,9
13	11308.8519	8365.3359		
			273° 11' 22"	85,4

14	11313.6045	8280.0479		
			184° 15' 14"	23,6
15	11290.0232	8278.2939		
			274° 15' 14"	92,8
16	11296.9081	8185.7282		
			4° 26' 50"	23,2
17	11320.0837	8187.5307		
			273° 39' 9"	84,7
18	11325.4808	8102.9815		
			3° 45' 37"	48,9
19	11374.2943	8106.1897		
			274° 16' 57"	40,4
20	11377.3136	8065.8695		
			3° 57' 31"	69,5
21	11446.6891	8070.6705		
			93° 45' 37"	40,2
22	11444.0533	8110.7746		
			3° 45' 37"	68,4
23	11511.7377	8115.2231		
			274° 14' 58"	40,0
24	11514.6984	8075.3769		
			3° 57' 31"	104,8
1	11619.2244	8082.6105		

в) карта-схема границ охранной зоны ОЗР 3-69/2:



г) площадь охранной зоны ОЗР 3-69/2 – 64533 кв. м.

2.2.69.3. Границы охранной зоны объектов культурного наследия регионального значения ОЗР 3-69/3:

а) текстовое описание местоположения границ охранной зоны ОЗР 3-69/3:

Граница ОЗР 3-69/3 (фрагмент 3) (описание границы по часовой стрелке) проходит от точки пересечения условной линии, проходящей по восточному краю проезжей части ул. Северный городок, с условной линией, проходящей параллельно и на расстоянии 18 м

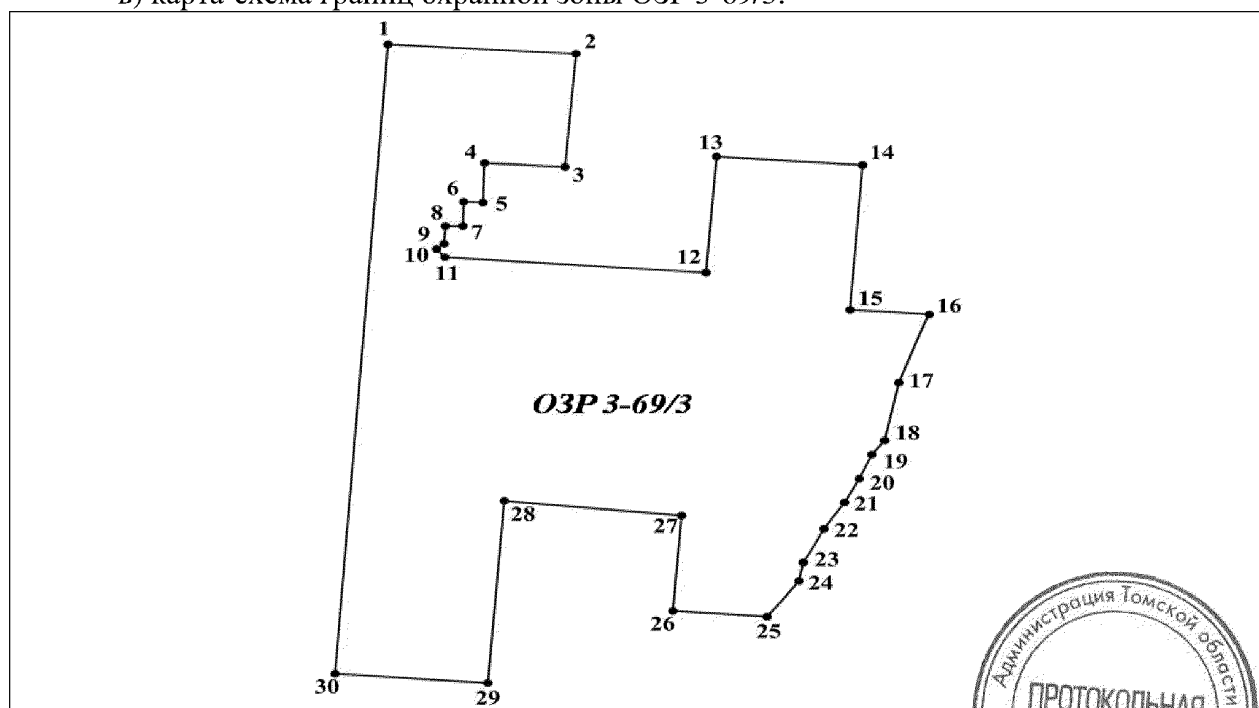
от северного фасада здания «Офицерское собрание» (ул. Пушкина, 71), по этой линии в восточном направлении, затем параллельно и на расстоянии 25 м от восточного и южного фасадов указанного здания в южном и западном направлениях до пересечения с условной линией, проходящей параллельно и на расстоянии 8 м от восточного фасада здания «Дом командира полка» (ул. Северный городок, 48), далее по этой линии в южном направлении до пересечения с условной линией, проходящей параллельно и на расстоянии 1 м от северного фасада одноэтажного объема здания по ул. Пушкина, д. 73а, далее в западном направлении по этой линии, затем вдоль восточного и южного фасадов здания «Дом командира полка» (ул. Северный городок, 48) в южном и западном направлениях, далее параллельно и на расстоянии 1 м от выступающих частей западного и южного фасадов жилого дома (ул. Пушкина, 73) в южном и восточном направлениях, затем в северном направлении параллельно и на расстоянии 1 м от восточного фасада здания развлекательного комплекса «Шарики» (ул. Северный городок, 48/1), далее параллельно и на расстоянии 25 м от северного и восточного фасадов здания «Офицерский флигель» (ул. Северный городок, 51) в восточном и южном направлениях, затем в восточном направлении параллельно и на расстоянии 6 м от южного фасада капитального гаража (ул. Северный городок, 51/2) до условной линии, проходящей по верхней бровке рельефа, далее по бровке в юго-западном направлении до пересечения с условной линией, проходящей параллельно и на расстоянии 25 м от южного фасада здания «Офицерский флигель» (ул. Северный городок, 54), далее по этой линии в западном направлении, затем параллельно и на расстоянии 25 м от западного фасада указанного здания в северном направлении, от южного фасада здания «Офицерский флигель» (ул. Северный городок, 53) в западном направлении, от восточного фасада здания «Офицерский флигель» (ул. Северный городок, 59) в южном направлении, далее в западном направлении параллельно и на расстоянии 8 м от южного фасада здания «Хозяйственный корпус при офицерских казармах» (ул. Северный городок, 61), далее в северном направлении параллельно и на расстоянии 24 м от западных фасадов зданий (ул. Северный городок, 49, 50, 59) по восточному краю проезжей части ул. Северный городок до исходной точки;

б) перечень координат характерных точек границ охранной зоны ОЗР 3-69/3:

Наименование межевого знака	Координаты		Дирекционный угол (град. мин. сек.)	Длина линии (м)
	X	Y		
1	11595.0098	8418.3993		
			93° 28' 20"	77,9
2	11590.2952	8496.1032		
			184° 34' 13"	57,3
3	11533.1602	8491.5359		
			273° 27' 37"	33,3
4	11535.1712	8458.2788		
			181° 53' 42"	20,9
5	11514.2679	8457.5872		
			273° 6' 0"	7,1
6	11514.652	8450.4942		
			182° 13' 42"	12,1
7	11502.5447	8450.0231		
			271° 57' 6"	8,0
8	11502.817	8442.0344		
			183° 19' 21"	8,4
9	11494.4002	8441.5458		
			229° 48' 17"	4,1
10	11491.7417	8438.3993		
			139° 48' 17"	5,4
11	11487.6088	8441.8913		
			94° 7' 2"	108,2
12	11479.8368	8549.8617		
			4° 15' 54"	58,7
13	11538.4144	8554.2303		

			94° 2' 40"	60,4
14	11534.1521	8614.513	184° 2' 40"	73,3
15	11461.0594	8609.3449	94° 2' 40"	32,9
16	11458.7418	8642.1233	200° 6' 48"	36,7
17	11424.2924	8629.5075	190° 23' 14"	29,8
18	11395.1198	8623.6321	216° 47' 26"	8,8
19	11388.0485	8618.3439	202° 54' 8"	13,2
20	11375.8714	8613.1995	206° 57' 22"	13,4
21	11363.8939	8607.1082	212° 21' 38"	15,8
22	11350.5248	8598.6368	206° 46' 22"	19,0
23	11333.5927	8590.0939	190° 46' 17"	9,5
24	11324.2342	8588.3136	206° 21' 33"	22,3
25	11306.2472	8575.0721	274° 15' 14"	39,0
26	11309.1412	8536.1628	4° 15' 14"	48,3
27	11357.2752	8539.7429	275° 45' 14"	73,7
28	11364.6623	8466.4298	184° 15' 14"	92,2
29	11272.7345	8459.5923	274° 15' 14"	63,3
30	11277.4263	8396.5119	3° 56' 33"	318,3
1	11619.2244	8082.6105		

в) карта-схема границ охранной зоны ОЗР 3-69/3:



г) площадь охранной зоны ОЗР 3-69/3 – 44424 кв. м.

