

**ГЛАВНОЕ УПРАВЛЕНИЕ ПО ГОСУДАРСТВЕННОЙ
ОХРАНЕ ОБЪЕКТОВ КУЛЬТУРНОГО НАСЛЕДИЯ
ТВЕРСКОЙ ОБЛАСТИ**

П Р И К А З

04.07.2023

№ 124-нп

г. Тверь

Об утверждении границ территории объекта культурного наследия регионального значения «Братская могила», расположенного по адресу: Тверская область, Калининский район, село Тургиново, в центре села

В соответствии с Федеральным законом от 25.06.2002 № 73-ФЗ «Об объектах культурного наследия (памятниках истории и культуры) народов Российской Федерации», Приказом Министерства культуры России от 04.06.2015 № 1745 «Об утверждении требований к составлению проектов границ территорий объектов культурного наследия» в целях сохранения территориальной целостности и неизменности облика объекта культурного наследия регионального значения «Братская могила», регистрационный номер в едином государственном реестре объектов культурного наследия (памятников истории и культуры) народов Российской Федерации 691410194000005, приказываю:

1. Утвердить текстовое описание границ территории объекта культурного наследия регионального значения «Братская могила», расположенного по адресу: Тверская область, Калининский район, село Тургиново, в центре села, согласно приложению 1 к настоящему приказу.


2. Утвердить перечень координат поворотных точек границ территории объекта культурного наследия регионального значения «Братская могила», расположенного по адресу: Тверская область, Калининский район, село Тургиново, в центре села, в системе координат, установленной для ведения государственного кадастра недвижимости (МСК-69, зона 2), согласно приложению 2 к настоящему приказу.

3. Утвердить схему границ территории объекта культурного наследия регионального значения «Братская могила», расположенного по адресу: Тверская область, Калининский район, село Тургиново, в центре села, согласно приложению 3 к настоящему приказу.

4. Утвердить режим использования территории объекта культурного наследия регионального значения «Братская могила», расположенного по адресу: Тверская область, Калининский район, село Тургиново, в центре села, согласно приложению 4 к настоящему приказу.

5. Настоящий приказ вступает в силу со дня его официального опубликования.

**Начальник Главного управления по
государственной охране объектов
культурного наследия
Тверской области**



Е. В. Лунькова

Приложение 1
к приказу Главного управления по
государственной охране объектов
культурного наследия Тверской
области от 04.07.2023 № 124-нп

Текстовое описание границ территории объекта культурного наследия
регионального значения «Братская могила», расположенного по адресу:
Тверская область, Калининский район, село Тургиново, в центре села

Границы территории объекта культурного наследия регионального
значения «Братская могила», расположенного по адресу: Тверская область,
Калининский район, село Тургиново, в центре села:

- на севере граница от поворотной точки «1» на протяжении 9 м 85 см до
точки «2», проходящая вдоль северной стороны объекта культурного
наследия в направлении на восток-северо-восток;

- на востоке граница от поворотной точки «2» на протяжении 11 м 1 см
до точки «3», проходящая вдоль восточной стороны объекта культурного
наследия в направлении на юг-юго-восток;

- на юге граница от поворотной точки «3» на протяжении 9 м 86 см до
точки «4», проходящая вдоль южной стороны объекта культурного наследия
в направлении на запад-юго-запад;

- на западе граница от поворотной точки «4» на протяжении 11 м до
точки «1», проходящая вдоль западной стороны объекта культурного
наследия в направлении на север-северо-запад.

Базовой точкой границы территории объекта культурного наследия,
является точка «1». Далее граница проходит по часовой стрелке.

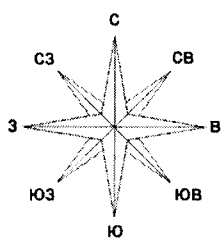
Приложение 2
к приказу Главного управления по
государственной охране объектов
культурного наследия Тверской
области от 04.07.2023 № 124-нп

Перечень координат поворотных точек границ территории объекта культурного наследия регионального значения «Братская могила», расположенного по адресу: Тверская область, Калининский район, село Тургиново, в центре села в системе координат, установленной для ведения государственного кадастра недвижимости (МСК-69, зона 2)

№ точки	X	Y
1	251006,94	2281757,93
2	251009,96	2281767,31
3	250999,40	2281770,41
4	250996,38	2281761,02

Приложение 3
к приказу Главного управления по
государственной охране объектов
культурного наследия Тверской
области от 04.07.2023 № 124-нп


Схема границ территории объекта культурного наследия регионального значения «Братская могила», расположенного по адресу: Тверская область, Калининский район, село Тургиново, в центре села



Масштаб 1:500

м 5 0 5 10 15 20 25 30 м

УСЛОВНЫЕ ОБОЗНАЧЕНИЯ



- территория объекта культурного наследия



- характерная точка границы территории объекта культурного наследия и её номер

Приложение 4
к приказу Главного управления по
государственной охране объектов
культурного наследия Тверской
области от 04.07.2023 № 124-нп

Режим использования территории объекта культурного наследия
регионального значения «Братская могила», расположенного по адресу:
Тверская область, Калининский район, село Тургиново, в центре села

В соответствии со статьей 5.1 Федерального закона от 25.06.2002 № 73-ФЗ «Об объектах культурного наследия (памятниках истории и культуры) народов Российской Федерации» на территории объекта культурного наследия запрещаются строительство объектов капитального строительства и увеличение объемно-пространственных характеристик существующих на территории памятника объектов капитального строительства; проведение земляных, строительных, мелиоративных и иных работ, за исключением работ по сохранению объекта культурного наследия или его отдельных элементов, сохранению историко-градостроительной или природной среды объекта культурного наследия.

На территории объекта культурного наследия разрешается ведение хозяйственной деятельности, не противоречащей требованиям обеспечения сохранности объекта культурного наследия и позволяющей обеспечить функционирование объекта культурного наследия в современных условиях.