

ГЛАВНОЕ УПРАВЛЕНИЕ ПО ГОСУДАРСТВЕННОЙ ОХРАНЕ ОБЪЕКТОВ КУЛЬТУРНОГО НАСЛЕДИЯ ТВЕРСКОЙ ОБЛАСТИ

П Р И К А З

02.03.2022

№ 17-нп

г. Тверь

О включении выявленных объектов культурного наследия в единый государственный реестр объектов культурного наследия (памятников истории и культуры) народов Российской Федерации в качестве объектов культурного наследия регионального значения и утверждении границ их территории

В соответствии с пунктом 5 статьи 3.1, статьей 18 Федерального закона от 25.06.2002 № 73-ФЗ «Об объектах культурного наследия (памятниках истории и культуры) народов Российской Федерации», Приказом Минкультуры России от 04.06.2015 № 1745 «Об утверждении требований к составлению проектов границ территорий объектов культурного наследия», на основании акта государственной историко-культурной экспертизы, приказываю:

1. Включить выявленные объекты культурного наследия согласно приложению № 1 к настоящему приказу в единый государственный реестр объектов культурного наследия (памятников истории и культуры) народов Российской Федерации в качестве объектов культурного наследия регионального значения в составе объекта культурного наследия регионального значения (ансамбля) «Дворянская усадьба, XIX в: флигель (южный), флигель (северный)», расположенные по адресу: Тверская обл., г. Торжок, ул. Дзержинского, д. 69, д. 73.

2. Утвердить текстовое описание границ территории объекта культурного наследия регионального значения (ансамбля) «Дворянская усадьба, XIX в: флигель (южный), флигель (северный)» и объектов, входящих в его состав, расположенных по адресу: Тверская, обл., г. Торжок, ул. Дзержинского, д. 69, д. 73, согласно приложению 2 к настоящему приказу.


3. Утвердить перечень координат поворотных точек границ территории объекта культурного наследия регионального значения (ансамбля) «Дворянская усадьба, XIX в: флигель (южный), флигель (северный)» и объектов, входящих в его состав, расположенных по адресу: Тверская, обл., г. Торжок, ул. Дзержинского, д. 69, д. 73 в системе координат, установленной для ведения государственного кадастра недвижимости (МСК-69), согласно приложению 3 к настоящему приказу.

4. Утвердить схему границ территории объекта культурного наследия регионального значения (ансамбля) «Дворянская усадьба, XIX в: флигель (южный), флигель (северный)» и объектов, входящих в его состав, расположенных по адресу: Тверская, обл., г. Торжок, ул. Дзержинского, д. 69, д. 73, согласно приложению 4 к настоящему приказу.

5. Утвердить режим использования территории объекта культурного наследия регионального значения (ансамбля) «Дворянская усадьба, XIX в: флигель (южный), флигель (северный)» и объектов, входящих в его состав, расположенных по адресу: Тверская, обл., г. Торжок, ул. Дзержинского, д. 69, д. 73, согласно приложению 5 к настоящему приказу.

6. Настоящий приказ вступает в силу со дня его официального опубликования.

**Исполняющий обязанности начальника
Главного управления по
государственной охране объектов
культурного наследия
Тверской области**



Е. В. Лунькова

Приложение 1
к приказу Главного управления по
государственной охране объектов
культурного наследия Тверской
области от 02.03.2022 № 17-нп

Перечень выявленных объектов культурного наследия, включаемых в
единый государственный реестр объектов культурного наследия (памятников
истории и культуры) народов Российской Федерации в качестве объектов
культурного наследия регионального значения

№ п/п	Наименование объекта культурного наследия	Датировка объекта культурного наследия	Вид объекта культурного наследия	Категория историко- культурного значения объекта	Адрес (местоположение) объекта культурного наследия
1	«Дворянская усадьба, XIX в: флигель (южный), флигель (северный)»	XIX в.	Ансамбль	Региональная	Тверская, обл., г. Торжок, ул. Дзержинского, д. 69, д. 73
1.1	Флигель (южный)	Нач. XIX в.	Памятник	Региональная	Тверская, обл., г. Торжок, ул. Дзержинского, д. 69
1.2	Флигель (северный)	Нач. XIX в.	Памятник	Региональная	Тверская, обл., г. Торжок, ул. Дзержинского, д. 73

Приложение 2
к приказу Главного управления по
государственной охране объектов
культурного наследия Тверской
области от 02.03.2022 № 17-нп

Текстовое описание границ территории объекта культурного наследия регионального значения (ансамбля) «Дворянская усадьба, XIX в: флигель (южный), флигель (северный)» и объектов, входящих в его состав, расположенных по адресу: Тверская, обл., г. Торжок, ул. Дзержинского, д. 69, д. 73

Граница территории объекта культурного наследия состоит из двух контуров. Базовой точкой границ территории является характерная (поворотная) точка «1».

1. Северный контур границы территории объекта культурного наследия.

На севере граница от поворотной точки «1» на протяжении 21 м 45 см до точки «2» проходит в 1 м 40 см параллельно северной стене объекта культурного наследия в направлении на восток.

На востоке граница от поворотной точки «2» на протяжении 14 м 96 см до точки «3» проходит в 2 м параллельно восточной стене объекта культурного наследия в направлении на юг.

На юге граница от поворотной точки «3» на протяжении 21 м 46 см до точки «4» проходит в 3 м параллельно южной стене объекта культурного наследия в направлении на запад.

На западе граница от поворотной точки «4» на протяжении 14 м 94 см до точки «1» проходит вдоль западной стены объекта культурного наследия в направлении на север;

2. Южный контур границы территории объекта культурного наследия.

На севере граница от поворотной точки «5» на протяжении 14 м 22 см до точки «6» проходит в 2 м параллельно северной стене объекта культурного наследия в направлении на восток;

На востоке граница от поворотной точки «6» на протяжении 12 м 60 см до точки «7» проходит в 2 м параллельно восточной стене объекта культурного наследия в направлении на юг.

На юге граница от поворотной точки «7» на протяжении 14 м 22 см до точки «8» проходит в 2 м параллельно южной стене объекта культурного наследия в направлении на запад.

На западе граница от поворотной точки «8» на протяжении 12 м 58 см до точки «5» проходит в 3 м параллельно западной стене объекта культурного наследия в направлении на север.

Приложение 3
к приказу Главного управления по
государственной охране объектов
культурного наследия Тверской
области от 02.03.2022 № 17-нп

Перечень координат поворотных точек границ территории объекта культурного наследия регионального значения (ансамбля) «Дворянская усадьба, XIX в: флигель (южный), флигель (северный)» и объектов, входящих в его состав, расположенных по адресу: Тверская, обл., г. Торжок, ул. Дзержинского, д. 69, д. 73, в системе координат, установленной для ведения государственного кадастра недвижимости (МСК-69)

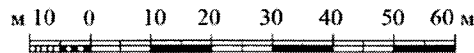
Номер точки	Координаты в системе МСК-69	
	X	Y
1	312352,07	2218874,99
2	312348,14	2218896,08
3	312333,42	2218893,40
4	312337,37	2218872,31
5	312286,20	2218869,93
6	312283,60	2218883,91
7	312271,21	2218881,60
8	312273,83	2218867,62


Приложение 4
к приказу Главного управления по
государственной охране объектов
культурного наследия Тверской
области от 02.03.2022 № 17-нп

Схема границ территории объекта культурного наследия регионального значения (ансамбля) «Дворянская усадьба, XIX в: флигель (южный), флигель (северный)» и объектов, входящих в его состав, расположенных по адресу:
Тверская, обл., г. Торжок, ул. Дзержинского, д. 69, д. 73



Масштаб 1:1000



 - Граница территории объекта культурного наследия.

С – «Флигель (северный)», нач. XIX в.

Ю – «Флигель (южный)», нач. XIX в.

1-8 - характерные точки границы территории объекта культурного наследия.

Приложение 5
к приказу Главного управления по
государственной охране объектов
культурного наследия Тверской
области от 02.03.2022 № 17-нп

Режим использования территории объекта культурного наследия
регионального значения (ансамбля) «Дворянская усадьба, XIX в: флигель
(южный), флигель (северный)» и объектов, входящих в его состав,
расположенных по адресу: Тверская, обл., г. Торжок, ул. Дзержинского,
д. 69, д. 73

В соответствии со статьей 5.1 Федерального закона от 25.06.2002
№ 73-ФЗ «Об объектах культурного наследия (памятниках истории и
культуры) народов Российской Федерации» на территории объекта
культурного наследия запрещаются строительство объектов капитального
строительства и увеличение объемно-пространственных характеристик
существующих на территории памятника объектов капитального
строительства; проведение земляных, строительных, мелиоративных и иных
работ, за исключением работ по сохранению объекта культурного наследия
или его отдельных элементов, сохранению историко-градостроительной или
природной среды объекта культурного наследия.

На территории объекта культурного наследия разрешается ведение
хозяйственной деятельности, не противоречащей требованиям обеспечения
сохранности объекта культурного наследия и позволяющей обеспечить
функционирование объекта культурного наследия в современных условиях.