

**ГЛАВНОЕ УПРАВЛЕНИЕ ПО ГОСУДАРСТВЕННОЙ
ОХРАНЕ ОБЪЕКТОВ КУЛЬТУРНОГО НАСЛЕДИЯ
ТВЕРСКОЙ ОБЛАСТИ**

П Р И К А З

18.01.2022

№ 3-нп

г. Тверь

Об утверждении границ территории объекта культурного наследия регионального значения «Дом жилой», конец 1900-х гг., расположенного по адресу: Тверская обл., г. Кимры, ул. Орджоникидзе, д. 8/6

В соответствии с Федеральным законом от 25.06.2002 № 73-ФЗ «Об объектах культурного наследия (памятниках истории и культуры) народов Российской Федерации», Приказом Минкультуры России от 04.06.2015 № 1745 «Об утверждении требований к составлению проектов границ территорий объектов культурного наследия» в целях сохранения территориальной целостности и неизменности облика объекта культурного наследия регионального значения «Дом жилой», конец 1900-х гг., регистрационный номер в едином государственном реестре объектов культурного наследия (памятников истории и культуры) народов Российской Федерации 691410185970005, приказываю:

1. Утвердить текстовое описание границ территории объекта культурного наследия регионального значения «Дом жилой», конец 1900-х гг., расположенного по адресу: Тверская обл., г. Кимры, ул. Орджоникидзе, д. 8/6, согласно приложению 1 к настоящему приказу.


2. Утвердить перечень координат поворотных точек границ территории объекта культурного наследия регионального значения «Дом жилой», конец 1900-х гг., расположенного по адресу: Тверская обл., г. Кимры, ул. Орджоникидзе, д. 8/6, в системе координат, установленной для ведения государственного кадастра недвижимости (МСК - 69), согласно приложению 2 к настоящему приказу.

3. Утвердить схему границ территории объекта культурного наследия регионального значения «Дом жилой», конец 1900-х гг., расположенного по адресу: Тверская обл., г. Кимры, ул. Орджоникидзе, д. 8/6, согласно приложению 3 к настоящему приказу.

4. Утвердить режим использования территории объекта культурного наследия регионального значения «Дом жилой», конец 1900-х гг., расположенного по адресу: Тверская обл., г. Кимры, ул. Орджоникидзе, д. 8/6, согласно приложению 4 к настоящему приказу.

5. Настоящий приказ вступает в силу со дня его официального опубликования.

**Исполняющий обязанности
начальника Главного управления
по государственной охране
объектов культурного наследия
Тверской области**



Е.В. Лунькова

Приложение 1
к приказу Главного управления по
государственной охране объектов
культурного наследия Тверской
области от 18.01.2022 № 3-нп

Текстовое описание границ территории объекта культурного наследия
регионального значения «Дом жилой», конец 1900-х гг., расположенного по
адресу: Тверская обл., г. Кимры, ул. Орджоникидзе, д. 8/6

Базовой точкой границы территории объекта культурного наследия,
является точка «1». От точки «1» к точке «2» граница проходит на юго-
восток - 33,64 м. От точки «2» к точке «3» с поворотом на юго-запад граница
проходит на 6,87 м. От точки «3» к точке «4» граница проходит с поворотом
на юго-восток на 5,26 м. От точки «4» к точке «5» с поворотом на юго-запад
граница проходит на 12,87 м. От точки «5» к точке «6» граница проходит с
поворотом на юго-восток на 3,41 м. От точки «6» к точке «7» с поворотом на
юго-запад на 10,6м. От точки «7» к точке «8» с поворотом на северо-запад
граница проходит на 0,5 м. От точки «8» к точке «9» граница проходит на
28,63 м. От точки «9» к точке «10» граница проходит на 13,56 м. От точки
«10» к начальной точке «1» граница проходит на 31,18 м.

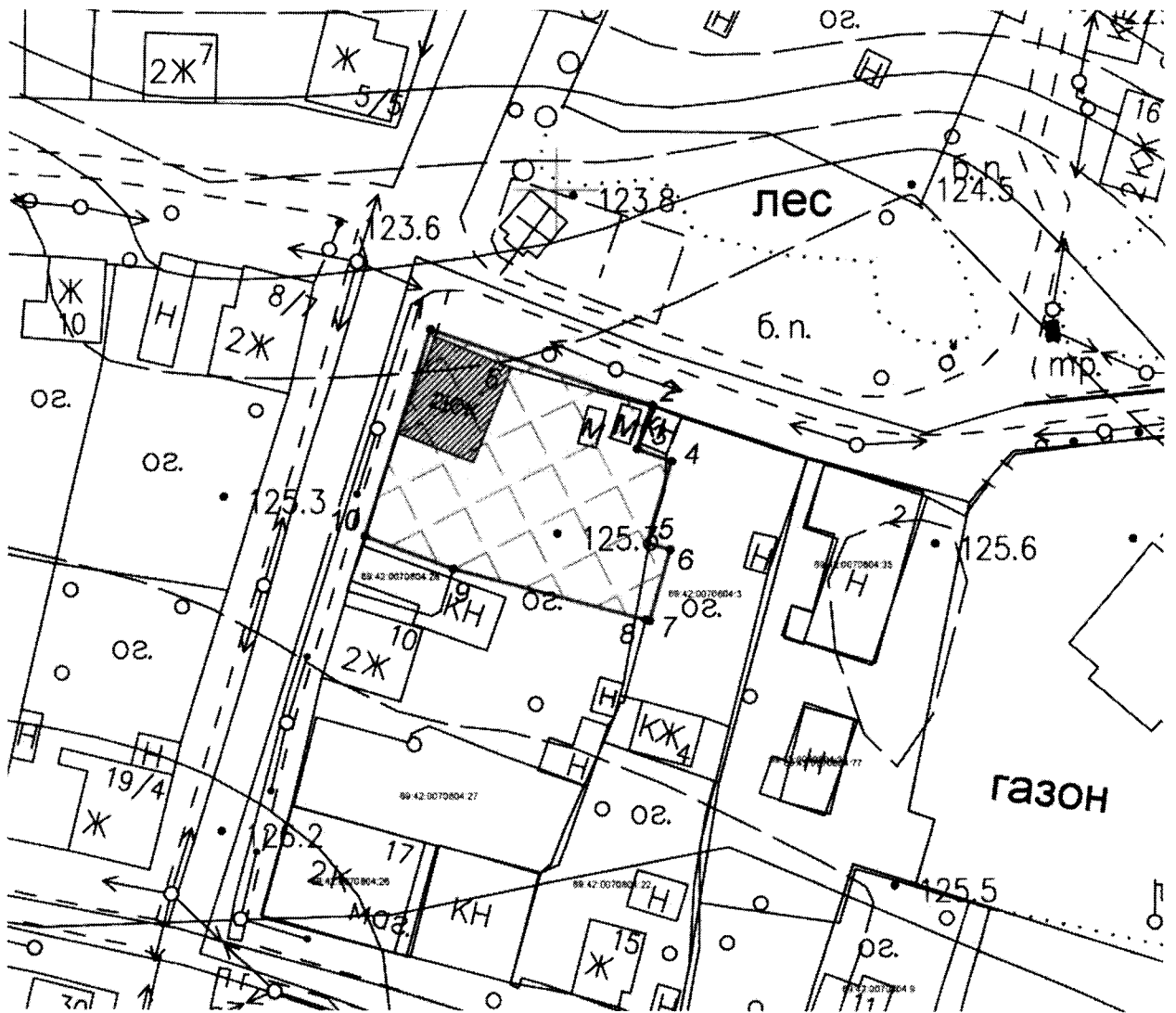
Приложение 2
к приказу Главного управления по
государственной охране объектов
культурного наследия Тверской
области от 18.01.2022 № 3-нп


Перечень координат поворотных точек границ территории объекта культурного наследия регионального значения «Дом жилой», конец 1900-х гг., расположенного по адресу: Тверская обл., г. Кимры, ул. Орджоникидзе, д. 8/6, в системе координат, установленной для ведения государственного кадастра недвижимости (МСК - 69)

Номер точки	X	Y
1	292980.3617	3181181.866
2	292969.74	3181213.79
3	292963.22	3181211.63
4	292961.43	3181216.58
5	292949.75	3181213.14
6	292948.8169	3181216.422
7	292938.61	3181213.52
8	292938.7555	3181212.972
9	292945.98	3181185.27
10	292950.61	3181172.53

Приложение 3
к приказу Главного управления по
государственной охране объектов
культурного наследия Тверской
области от 18.01.2022 № 3-нп

Схема границ территории объекта культурного наследия регионального
значения «Дом жилой», конец 1900-х гг., расположенного по адресу:
Тверская обл., г. Кимры, ул. Орджоникидзе, д. 8/6



 - граница территории объекта культурного наследия

1 – 10 – поворотные точки границ территории объекта культурного наследия

Приложение 4
к приказу Главного управления по
государственной охране объектов
культурного наследия Тверской
области от 18.01.2022 № 3-нп

Режим использования территории объекта культурного наследия
регионального значения «Дом жилой», конец 1900-х гг., расположенного по
адресу: Тверская обл., г. Кимры, ул. Орджоникидзе, д. 8/6

В соответствии со статьей 5.1 Федерального закона от 25.06.2002
№ 73-ФЗ «Об объектах культурного наследия (памятниках истории и
культуры) народов Российской Федерации» на территории объекта
культурного наследия запрещаются строительство объектов капитального
строительства и увеличение объемно-пространственных характеристик
существующих на территории памятника объектов капитального
строительства; проведение земляных, строительных, мелиоративных и иных
работ, за исключением работ по сохранению объекта культурного наследия
или его отдельных элементов, сохранению историко-градостроительной или
природной среды объекта культурного наследия.

На территории объекта культурного наследия разрешается ведение
хозяйственной деятельности, не противоречащей требованиям обеспечения
сохранности объекта культурного наследия и позволяющей обеспечить
функционирование объекта культурного наследия в современных условиях.