

**ГЛАВНОЕ УПРАВЛЕНИЕ ПО ГОСУДАРСТВЕННОЙ
ОХРАНЕ ОБЪЕКТОВ КУЛЬТУРНОГО НАСЛЕДИЯ
ТВЕРСКОЙ ОБЛАСТИ**

П Р И К А З

18.01.2022

№ 2-нп

г. Тверь

Об утверждении границ территории объекта культурного наследия регионального значения «Дом жилой», 1920 г., расположенного по адресу: Тверская обл., г. Кимры, ул. Калинина, д. 32

В соответствии с Федеральным законом от 25.06.2002 № 73-ФЗ «Об объектах культурного наследия (памятниках истории и культуры) народов Российской Федерации», Приказом Минкультуры России от 04.06.2015 № 1745 «Об утверждении требований к составлению проектов границ территорий объектов культурного наследия» в целях сохранения территориальной целостности и неизменности облика объекта культурного наследия регионального значения «Дом жилой», 1920 г., регистрационный номер в едином государственном реестре объектов культурного наследия (памятников истории и культуры) народов Российской Федерации 691711269760005, приказываю:

1. Утвердить текстовое описание границ территории объекта культурного наследия регионального значения «Дом жилой», 1920 г., расположенного по адресу: Тверская обл., г. Кимры, ул. Калинина, д. 32, согласно приложению 1 к настоящему приказу.


2. Утвердить перечень координат поворотных точек границ территории объекта культурного наследия регионального значения «Дом жилой», 1920 г., расположенного по адресу: Тверская обл., г. Кимры, ул. Калинина, д. 32, в системе координат, установленной для ведения государственного кадастра недвижимости (МСК - 69), согласно приложению 2 к настоящему приказу.

3. Утвердить схему границ территории объекта культурного наследия регионального значения «Дом жилой», 1920 г., расположенного по адресу: Тверская обл., г. Кимры, ул. Калинина, д. 32, согласно приложению 3 к настоящему приказу.

4. Утвердить режим использования территории объекта культурного наследия регионального значения «Дом жилой», 1920 г., расположенного по адресу: Тверская обл., г. Кимры, ул. Калинина, д. 32, согласно приложению 4 к настоящему приказу.

5. Настоящий приказ вступает в силу со дня его официального опубликования.

**Исполняющий обязанности
начальника Главного управления
по государственной охране
объектов культурного наследия
Тверской области**



Е.В. Лунькова

Приложение 1
к приказу Главного управления по
государственной охране объектов
культурного наследия Тверской
области от 18.01.2022 № 2-нп

Текстовое описание границ территории объекта культурного наследия
регионального значения «Дом жилой», 1920 г., расположенного по адресу:
Тверская обл., г. Кимры, ул. Калинина, д. 32

Базовой точкой границы территории объекта культурного наследия,
является точка «1». От точки «1» к точке «2» граница проходит на восток -
26,45 м. От точки «2» к точке «3» с поворотом на юг граница проходит на
23,46 м. От точки «3» к точке «4» граница проходит на 9,82 м. От точки «4» к
точке «5» граница проходит на 75 м. От точки «5» к точке «6» на 25,29 м.
От точки «6» к точке «7» -граница проходит на 13,66 м. От точки «7» к
начальной точке «1» граница проходит на 33,56 м.

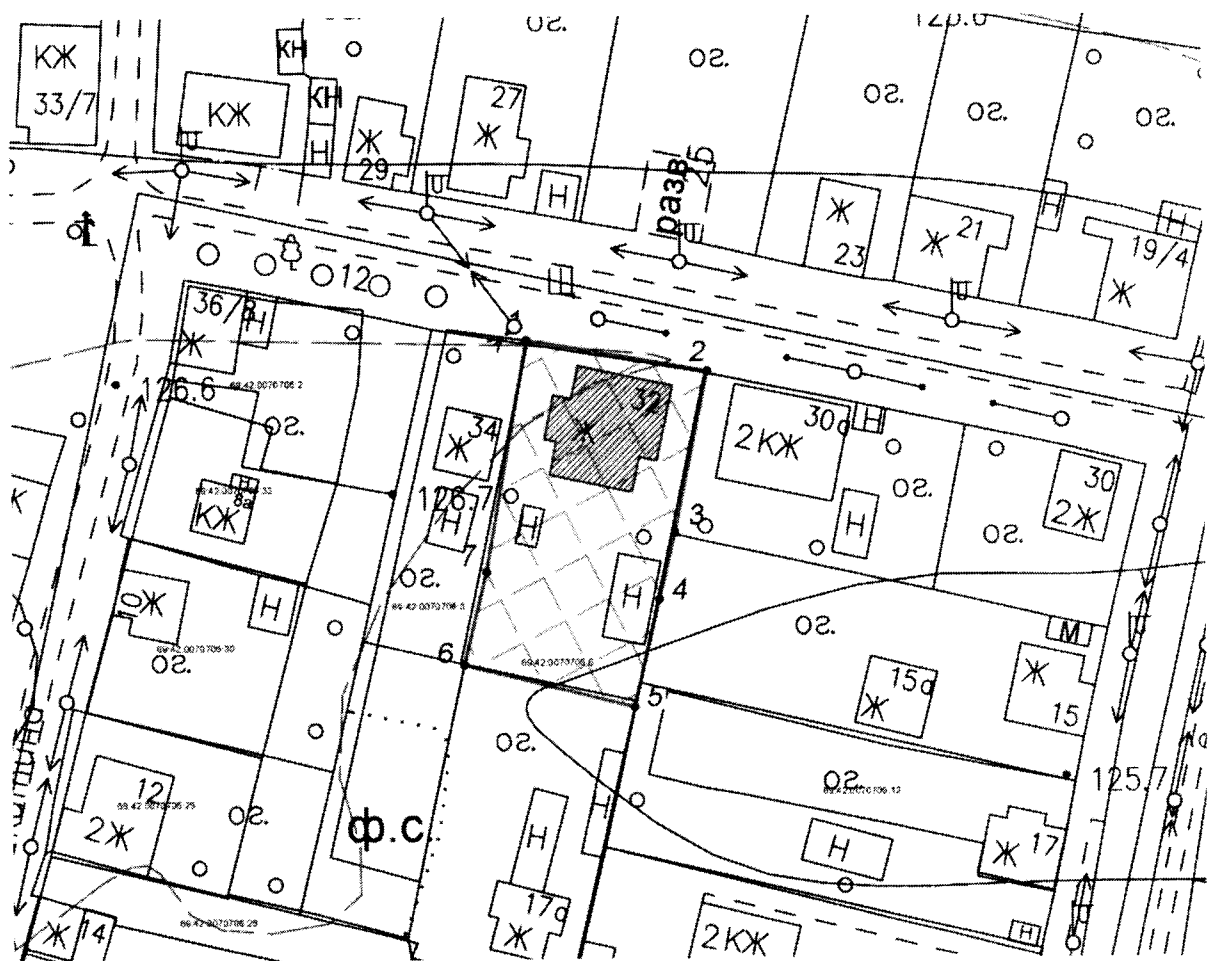
Приложение 2
к приказу Главного управления по
государственной охране объектов
культурного наследия Тверской
области от 18.01.2022 № 2-нп


Перечень координат поворотных точек границ территории объекта культурного наследия регионального значения «Дом жилой», 1920 г., расположенного по адресу: Тверская обл., г. Кимры, ул. Калинина, д. 32, в системе координат, установленной для ведения государственного кадастра недвижимости (МСК - 69)

Номер точки	X	Y
1	292903.03	3181048.13
2	292898.45	3181074.18
3	292875.48	3181069.41
4	292865.93	3181067.14
5	292850.5923	3181063.511
6	292856.72	3181038.97
7	292869.99	3181042.23

Приложение 3
к приказу Главного управления по
государственной охране объектов
культурного наследия Тверской
области от 18.01.2022 № 2-нп

Схема границ территории объекта культурного наследия регионального значения «Дом жилой», 1920 г., расположенного по адресу: Тверская обл., г. Кимры, ул. Калинина, д. 32



 - граница территории объекта культурного наследия

1 – 7 – поворотные точки границ территории объекта культурного наследия

Приложение 4
к приказу Главного управления по
государственной охране объектов
культурного наследия Тверской
области от 18.01.2022 № 2-нп

Режим использования территории объекта культурного наследия
регионального значения «Дом жилой», 1920 г., расположенного по адресу:
Тверская обл., г. Кимры, ул. Калинина, д. 32

В соответствии со статьей 5.1 Федерального закона от 25.06.2002 № 73-ФЗ «Об объектах культурного наследия (памятниках истории и культуры) народов Российской Федерации» на территории объекта культурного наследия запрещаются строительство объектов капитального строительства и увеличение объемно-пространственных характеристик существующих на территории памятника объектов капитального строительства; проведение земляных, строительных, мелиоративных и иных работ, за исключением работ по сохранению объекта культурного наследия или его отдельных элементов, сохранению историко-градостроительной или природной среды объекта культурного наследия.

На территории объекта культурного наследия разрешается ведение хозяйственной деятельности, не противоречащей требованиям обеспечения сохранности объекта культурного наследия и позволяющей обеспечить функционирование объекта культурного наследия в современных условиях.