

ПРАВИТЕЛЬСТВО ТВЕРСКОЙ ОБЛАСТИ

ПО С Т А Н О В Л Е Н И Е

25.12.2024

№ 637-пп

г. Тверь

О внесении изменений в постановление Правительства Тверской области от 19.04.2024 № 150-пп

В соответствии со статьями 8.2, 24 Градостроительного кодекса Российской Федерации, пунктом 3 части 1 статьи 2 закона Тверской области от 20.12.2019 № 89-ЗО «О перераспределении отдельных полномочий в области градостроительной деятельности между органами местного самоуправления муниципальных образований Тверской области и органами государственной власти Тверской области», в целях обеспечения устойчивого развития территории Конаковского муниципального округа Тверской области Правительство Тверской области постановляет:

1. Внести в постановление Правительства Тверской области от 19.04.2024 № 150-пп «Об утверждении генерального плана Конаковского муниципального округа Тверской области применительно к отдельным населенным пунктам и другим частям территорий» (далее – Постановление) следующие изменения:

1) пункт 1 Постановления дополнить подпунктами 10 – 12 следующего содержания:

«10) карта планируемого размещения объектов местного значения Конаковского муниципального округа Тверской области применительно к населенному пункту д. Лазурная (приложение 10 к настоящему постановлению);

11) карта границ населенных пунктов, входящих в состав Конаковского муниципального округа Тверской области, применительно к населенному пункту д. Лазурная (приложение 11 к настоящему постановлению);

12) карта функциональных зон Конаковского муниципального округа Тверской области применительно к населенному пункту д. Лазурная (приложение 12 к настоящему постановлению).»;

2) в приложении 1 к Постановлению (далее – Положение):

в разделе I Положения:

пункт 1 после слов «д. Вараксино» дополнить словами «, д. Лазурная»;

пункт 2 дополнить подпунктом 9 следующего содержания:

«9) включение земельных участков в границу населенного пункта д. Лазурная.»;

в пункте 7 раздела III Положения:

слова «308,56 га» заменить словами «392,42 га»;

слова «392,42 га» заменить словами «460,49 га»;

таблицу 3 дополнить строками 25 – 384 следующего содержания:

«

25	69:15:0000024:670	0,25	земли сельскохозяйственного назначения	жилая зона
26	69:15:0000024:671	0,25	земли сельскохозяйственного назначения	жилая зона
27	69:15:0000024:944	0,19	земли сельскохозяйственного назначения	жилая зона
28	69:15:0000024:949	0,15	земли особо охраняемых территорий и объектов	жилая зона
29	69:15:0000024:302	1,65	земли сельскохозяйственного назначения	жилая зона
30	69:15:0000024:304	0,27	земли сельскохозяйственного назначения	жилая зона
31	69:15:0000024:687	0,16	земли сельскохозяйственного назначения	жилая зона
32	69:15:0000024:997	0,43	земли сельскохозяйственного назначения	жилая зона
33	69:15:0000024:1059	0,34	земли сельскохозяйственного назначения	жилая зона
34	69:15:0000024:2080	0,36	земли сельскохозяйственного назначения	жилая зона
35	69:15:0000024:2162	4,90	земли сельскохозяйственного назначения	жилая зона
36	69:15:0000024:2163	0,07	земли сельскохозяйственного назначения	жилая зона
37	69:15:0000024:2171	1,1	земли сельскохозяйственного назначения	жилая зона

38	69:15:0000024:2174	0,15	земли сельскохозяйственного назначения	жилая зона
39	69:15:0000024:2175	0,08	земли сельскохозяйственного назначения	жилая зона
40	69:15:0000024:2177	0,08	земли сельскохозяйственного назначения	жилая зона
41	69:15:0000024:2178	0,14	земли сельскохозяйственного назначения	жилая зона
42	69:15:0000024:2420	0,08	земли сельскохозяйственного назначения	жилая зона
43	69:15:0000024:2421	0,2	земли сельскохозяйственного назначения	жилая зона
44	69:15:0000024:2382	0,007	земли сельскохозяйственного назначения	жилая зона
45	69:15:0000024:2383	0,07	земли сельскохозяйственного назначения	жилая зона
46	69:15:0000024:2384	0,22	земли сельскохозяйственного назначения	жилая зона
47	69:15:0000024:2385	0,17	земли сельскохозяйственного назначения	жилая зона
48	69:15:0000024:2386	0,01	земли сельскохозяйственного назначения	жилая зона
49	69:15:0000024:2387	0,07	земли сельскохозяйственного назначения	жилая зона
50	69:15:0000024:800	0,03	земли сельскохозяйственного назначения	жилая зона
51	69:15:0000024:1862	0,02	земли сельскохозяйственного назначения	жилая зона
52	69:15:0000024:1865	0,1	земли сельскохозяйственного назначения	жилая зона
53	69:15:0000024:2082	0,23	земли сельскохозяйственного назначения	жилая зона
54	69:15:0000024:2319	0,02	земли сельскохозяйственного назначения	жилая зона

55	69:15:0000024:2320	0,03	земли сельскохозяйственного назначения	жилая зона
56	69:15:0000024:2321	0,06	земли сельскохозяйственного назначения	жилая зона
57	69:15:0000024:1581	0,12	земли особо охраняемых территорий и объектов	жилая зона
58	69:15:0000024:1582	0,11	земли особо охраняемых территорий и объектов	жилая зона
59	69:15:0000024:1583	0,14	земли особо охраняемых территорий и объектов	жилая зона
60	69:15:0000024:1753	0,22	земли сельскохозяйственного назначения	жилая зона
61	69:15:0000024:1754	0,66	земли сельскохозяйственного назначения	жилая зона
62	69:15:0000024:1755	0,18	земли сельскохозяйственного назначения	жилая зона
63	69:15:0000024:2067	1,02	земли особо охраняемых территорий и объектов	жилая зона
64	69:15:0000024:2068	0,13	земли особо охраняемых территорий и объектов	жилая зона
65	69:15:0000024:200	0,45	земли сельскохозяйственного назначения	жилая зона
66	69:15:0000024:289	0,45	земли сельскохозяйственного назначения	жилая зона
67	69:15:0000024:205	0,5	земли сельскохозяйственного назначения	жилая зона
68	69:15:0000024:213	0,5	земли сельскохозяйственного назначения	жилая зона
69	69:15:0000024:201	0,45	земли сельскохозяйственного назначения	жилая зона
70	69:15:0000024:202	0,37	земли сельскохозяйственного назначения	жилая зона
71	69:15:0000024:684	0,07	земли сельскохозяйственного назначения	жилая зона
72	69:15:0000024:206	0,5	земли сельскохозяйственного назначения	жилая зона
73	69:15:0000024:207	0,5	земли сельскохозяйственного назначения	жилая зона

74	69:15:0000024:208	0,45	земли сельскохозяйственного назначения	жилая зона
75	69:15:0000024:2114	0,09	земли сельскохозяйственного назначения	жилая зона
76	69:15:0000024:2437	0,3	земли сельскохозяйственного назначения	жилая зона
77	69:15:0000024:2435	0,27	земли сельскохозяйственного назначения	жилая зона
78	69:15:0000024:2489	0,22	земли сельскохозяйственного назначения	жилая зона
79	69:15:0000024:2505	0,23	земли сельскохозяйственного назначения	жилая зона
80	69:15:0000024:2507	0,14	земли сельскохозяйственного назначения	жилая зона
81	69:15:0000024:2508	0,17	земли сельскохозяйственного назначения	жилая зона
82	69:15:0000024:2523	0,21	земли сельскохозяйственного назначения	жилая зона
83	69:15:0000024:2548	0,14	земли сельскохозяйственного назначения	жилая зона
84	69:15:0000024:2553	0,19	земли населенных пунктов	жилая зона
85	69:15:0000024:2560	0,12	земли сельскохозяйственного назначения	жилая зона
86	69:15:0000024:209	0,39	земли сельскохозяйственного назначения	жилая зона
87	69:15:0000024:225	0,39	земли сельскохозяйственного назначения	жилая зона
88	69:15:0000024:214	0,5	земли сельскохозяйственного назначения	жилая зона
89	69:15:0000024:1790	0,21	земли сельскохозяйственного назначения	жилая зона
90	69:15:0000024:2176	0,09	земли сельскохозяйственного назначения	жилая зона

91	69:15:0000024:218	0,5	земли сельскохозяйственного назначения	жилая зона
92	69:15:0000024:1259	0,21	земли сельскохозяйственного назначения	жилая зона
93	69:15:0000024:219	0,39	земли сельскохозяйственного назначения	жилая зона
94	69:15:0000024:226	0,28	земли сельскохозяйственного назначения	жилая зона
95	69:15:0000024:1746	0,07	земли сельскохозяйственного назначения	жилая зона
96	69:15:0000024:256	0,4	земли сельскохозяйственного назначения	жилая зона
97	69:15:0000024:257	0,32	земли сельскохозяйственного назначения	жилая зона
98	69:15:0000024:261	0,43	земли сельскохозяйственного назначения	жилая зона
99	69:15:0000024:265	0,3	земли сельскохозяйственного назначения	жилая зона
100	69:15:0000024:267	0,42	земли сельскохозяйственного назначения	жилая зона
101	69:15:0000024:659	0,11	земли сельскохозяйственного назначения	жилая зона
102	69:15:0000024:276	0,50	земли сельскохозяйственного назначения	жилая зона
103	69:15:0000024:277	0,50	земли сельскохозяйственного назначения	жилая зона
104	69:15:0000024:278	0,50	земли сельскохозяйственного назначения	жилая зона
105	69:15:0000024:284	0,36	земли сельскохозяйственного назначения	жилая зона
106	69:15:0000024:285	0,36	земли сельскохозяйственного назначения	жилая зона
107	69:15:0000024:287	0,36	земли сельскохозяйственного назначения	жилая зона

108	69:15:0000024:290	0,45	земли сельскохозяйственного назначения	жилая зона
109	69:15:0000024:295	0,33	земли сельскохозяйственного назначения	жилая зона
110	69:15:0000024:654	0,16	земли сельскохозяйственного назначения	жилая зона
111	69:15:0000024:296	0,28	земли сельскохозяйственного назначения	жилая зона
112	69:15:0000024:655	0,16	земли сельскохозяйственного назначения	жилая зона
113	69:15:0000024:2298	0,13	земли сельскохозяйственного назначения	жилая зона
114	69:15:0000024:299	0,47	земли сельскохозяйственного назначения	жилая зона
115	69:15:0000024:301	0,30	земли сельскохозяйственного назначения	жилая зона
116	69:15:0000024:345	0,23	земли сельскохозяйственного назначения	жилая зона
117	69:15:0000024:656	0,23	земли сельскохозяйственного назначения	жилая зона
118	69:15:0000024:2173	0,05	земли сельскохозяйственного назначения	жилая зона
119	69:15:0000024:657	0,23	земли сельскохозяйственного назначения	жилая зона
120	69:15:0000024:658	0,12	земли сельскохозяйственного назначения	жилая зона
121	69:15:0000024:660	0,2	земли сельскохозяйственного назначения	жилая зона
122	69:15:0000024:661	0,1	земли сельскохозяйственного назначения	жилая зона
123	69:15:0000024:662	0,1	земли сельскохозяйственного назначения	жилая зона
124	69:15:0000024:663	0,1	земли сельскохозяйственного назначения	жилая зона

125	69:15:0000024:664	0,1	земли сельскохозяйственного назначения	жилая зона
126	69:15:0000024:676	0,11	земли сельскохозяйственного назначения	жилая зона
127	69:15:0000024:1352	0,01	земли сельскохозяйственного назначения	жилая зона
128	69:15:0000024:1355	0,12	земли сельскохозяйственного назначения	жилая зона
129	69:15:0000024:1513	0,03	земли сельскохозяйственного назначения	жилая зона
130	69:15:0000024:756	0,15	земли сельскохозяйственного назначения	жилая зона
131	69:15:0000024:760	0,19	земли сельскохозяйственного назначения	жилая зона
132	69:15:0000024:761	0,19	земли сельскохозяйственного назначения	жилая зона
133	69:15:0000024:762	0,19	земли сельскохозяйственного назначения	жилая зона
134	69:15:0000024:763	0,14	земли сельскохозяйственного назначения	жилая зона
135	69:15:0000024:764	0,14	земли сельскохозяйственного назначения	жилая зона
136	69:15:0000024:765	0,14	земли сельскохозяйственного назначения	жилая зона
137	69:15:0000024:779	0,22	земли сельскохозяйственного назначения	жилая зона
138	69:15:0000024:780	0,2	земли сельскохозяйственного назначения	жилая зона
139	69:15:0000024:787	0,12	земли сельскохозяйственного назначения	жилая зона
140	69:15:0000024:788	0,12	земли сельскохозяйственного назначения	жилая зона
141	69:15:0000024:789	0,12	земли сельскохозяйственного назначения	жилая зона

142	69:15:0000024:794	0,09	земли сельскохозяйственного назначения	жилая зона
143	69:15:0000024:796	0,03	земли сельскохозяйственного назначения	жилая зона
144	69:15:0000024:798	0,14	земли сельскохозяйственного назначения	жилая зона
145	69:15:0000024:795	0,01	земли сельскохозяйственного назначения	жилая зона
146	69:15:0000024:2242	0,04	земли сельскохозяйственного назначения	жилая зона
147	69:15:0000024:2243	0,12	земли сельскохозяйственного назначения	жилая зона
148	69:15:0000024:2244	0,11	земли сельскохозяйственного назначения	жилая зона
149	69:15:0000024:2402	0,1	земли сельскохозяйственного назначения	жилая зона
150	69:15:0000024:2404	0,4	земли сельскохозяйственного назначения	жилая зона
151	69:15:0000024:799	0,08	земли сельскохозяйственного назначения	жилая зона
152	69:15:0000024:810	0,29	земли сельскохозяйственного назначения	жилая зона
153	69:15:0000024:812	0,11	земли сельскохозяйственного назначения	жилая зона
154	69:15:0000024:813	0,11	земли сельскохозяйственного назначения	жилая зона
155	69:15:0000024:929	0,48	земли сельскохозяйственного назначения	жилая зона
156	69:15:0000024:931	0,01	земли сельскохозяйственного назначения	жилая зона
157	69:15:0000024:934	0,13	земли сельскохозяйственного назначения	жилая зона
158	69:15:0000024:1792	0,02	земли сельскохозяйственного назначения	жилая зона

159	69:15:0000024:1793	0,04	земли сельскохозяйственного назначения	жилая зона
160	69:15:0000024:1853	0,1	земли сельскохозяйственного назначения	жилая зона
161	69:15:0000024:1794	0,03	земли сельскохозяйственного назначения	жилая зона
162	69:15:0000024:1854	0,04	земли сельскохозяйственного назначения	жилая зона
163	69:15:0000024:1855	0,03	земли сельскохозяйственного назначения	жилая зона
164	69:15:0000024:936	0,15	земли сельскохозяйственного назначения	жилая зона
165	69:15:0000024:945	0,28	земли сельскохозяйственного назначения	жилая зона
166	69:15:0000024:950	0,21	земли особо охраняемых территорий и объектов	жилая зона
167	69:15:0000024:946	0,25	земли сельскохозяйственного назначения	жилая зона
168	69:15:0000024:951	0,24	земли особо охраняемых территорий и объектов	жилая зона
169	69:15:0000024:947	0,12	земли сельскохозяйственного назначения	жилая зона
170	69:15:0000024:952	0,38	земли особо охраняемых территорий и объектов	жилая зона
171	69:15:0000024:1909	0,24	земли особо охраняемых территорий и объектов	жилая зона
172	69:15:0000024:948	0,11	земли сельскохозяйственного назначения	жилая зона
173	69:15:0000024:953	0,41	земли особо охраняемых территорий и объектов	жилая зона
174	69:15:0000024:1232	0,04	земли особо охраняемых территорий и объектов	жилая зона
175	69:15:0000024:1521	0,04	земли сельскохозяйственного назначения	жилая зона
176	69:15:0000024:954	0,14	земли сельскохозяйственного назначения	жилая зона
177	69:15:0000024:955	0,14	земли сельскохозяйственного назначения	жилая зона

178	69:15:0000024:956	0,14	земли сельскохозяйственного назначения	жилая зона
179	69:15:0000024:957	0,13	земли сельскохозяйственного назначения	жилая зона
180	69:15:0000024:958	0,12	земли сельскохозяйственного назначения	жилая зона
181	69:15:0000024:959	0,16	земли сельскохозяйственного назначения	жилая зона
182	69:15:0000024:970	0,15	земли сельскохозяйственного назначения	жилая зона
183	69:15:0000024:2564	0,26	земли сельскохозяйственного назначения	жилая зона
184	69:15:0000024:971	0,14	земли сельскохозяйственного назначения	жилая зона
185	69:15:0000024:972	0,14	земли сельскохозяйственного назначения	жилая зона
186	69:15:0000024:973	0,13	земли сельскохозяйственного назначения	жилая зона
187	69:15:0000024:974	0,11	земли сельскохозяйственного назначения	жилая зона
188	69:15:0000024:975	0,13	земли сельскохозяйственного назначения	жилая зона
189	69:15:0000024:976	0,18	земли сельскохозяйственного назначения	жилая зона
190	69:15:0000024:978	0,25	земли сельскохозяйственного назначения	жилая зона
191	69:15:0000024:979	0,25	земли сельскохозяйственного назначения	жилая зона
192	69:15:0000024:985	0,15	земли сельскохозяйственного назначения	жилая зона
193	69:15:0000024:986	0,17	земли сельскохозяйственного назначения	жилая зона
194	69:15:0000024:988	0,13	земли сельскохозяйственного назначения	жилая зона

195	69:15:0000024:989	0,15	земли сельскохозяйственного назначения	жилая зона
196	69:15:0000024:990	0,15	земли сельскохозяйственного назначения	жилая зона
197	69:15:0000024:991	0,15	земли сельскохозяйственного назначения	жилая зона
198	69:15:0000024:992	0,15	земли сельскохозяйственного назначения	жилая зона
199	69:15:0000024:993	0,15	земли сельскохозяйственного назначения	жилая зона
200	69:15:0000024:996	0,16	земли сельскохозяйственного назначения	жилая зона
201	69:15:0000024:1011	0,1	земли сельскохозяйственного назначения	жилая зона
202	69:15:0000024:1241	0,07	земли сельскохозяйственного назначения	жилая зона
203	69:15:0000024:1359	0,14	земли сельскохозяйственного назначения	жилая зона
204	69:15:0000024:1012	0,13	земли сельскохозяйственного назначения	жилая зона
205	69:15:0000024:1013	0,13	земли сельскохозяйственного назначения	жилая зона
206	69:15:0000024:1014	0,18	земли сельскохозяйственного назначения	жилая зона
207	69:15:0000024:1016	0,19	земли сельскохозяйственного назначения	жилая зона
208	69:15:0000024:1017	0,02	земли сельскохозяйственного назначения	жилая зона
209	69:15:0000024:1019	0,13	земли сельскохозяйственного назначения	жилая зона
210	69:15:0000024:1251	0,15	земли сельскохозяйственного назначения	жилая зона
211	69:15:0000024:1023	0,25	земли сельскохозяйственного назначения	жилая зона

212	69:15:0000024:1024	0,25	земли сельскохозяйственного назначения	жилая зона
213	69:15:0000024:2427	0,19	земли сельскохозяйственного назначения	жилая зона
214	69:15:0000024:1028	0,25	земли сельскохозяйственного назначения	жилая зона
215	69:15:0000024:1031	0,17	земли сельскохозяйственного назначения	жилая зона
216	69:15:0000024:1032	0,17	земли сельскохозяйственного назначения	жилая зона
217	69:15:0000024:1033	0,21	земли сельскохозяйственного назначения	жилая зона
218	69:15:0000024:1034	0,21	земли сельскохозяйственного назначения	жилая зона
219	69:15:0000024:1035	0,3	земли сельскохозяйственного назначения	жилая зона
220	69:15:0000024:1036	0,2	земли сельскохозяйственного назначения	жилая зона
221	69:15:0000024:1039	0,25	земли сельскохозяйственного назначения	жилая зона
222	69:15:0000024:1040	0,25	земли сельскохозяйственного назначения	жилая зона
223	69:15:0000024:1041	0,21	земли сельскохозяйственного назначения	жилая зона
224	69:15:0000024:1042	0,21	земли сельскохозяйственного назначения	жилая зона
225	69:15:0000024:1049	0,15	земли сельскохозяйственного назначения	жилая зона
226	69:15:0000024:1050	0,08	земли сельскохозяйственного назначения	жилая зона
227	69:15:0000024:1132	0,21	земли сельскохозяйственного назначения	жилая зона
228	69:15:0000024:1133	0,21	земли сельскохозяйственного назначения	жилая зона

229	69:15:0000024:1149	0,2	земли сельскохозяйственного назначения	жилая зона
230	69:15:0000024:1150	0,3	земли сельскохозяйственного назначения	жилая зона
231	69:15:0000024:1152	0,1	земли сельскохозяйственного назначения	жилая зона
232	69:15:0000024:1233	0,02	земли особо охраняемых территорий и объектов	жилая зона
233	69:15:0000024:1237	0,09	земли сельскохозяйственного назначения	жилая зона
234	69:15:0000024:2454	0,03	земли сельскохозяйственного назначения	жилая зона
235	69:15:0000024:1240	0,14	земли сельскохозяйственного назначения	жилая зона
236	69:15:0000024:1246	0,15	земли сельскохозяйственного назначения	жилая зона
237	69:15:0000024:1247	0,17	земли сельскохозяйственного назначения	жилая зона
238	69:15:0000024:1252	0,19	земли сельскохозяйственного назначения	жилая зона
239	69:15:0000024:1253	0,22	земли сельскохозяйственного назначения	жилая зона
240	69:15:0000024:1254	0,22	земли сельскохозяйственного назначения	жилая зона
241	69:15:0000024:1255	0,23	земли сельскохозяйственного назначения	жилая зона
242	69:15:0000024:1258	0,16	земли сельскохозяйственного назначения	жилая зона
243	69:15:0000024:2506	0,14	земли сельскохозяйственного назначения	жилая зона
244	69:15:0000024:1260	0,15	земли сельскохозяйственного назначения	жилая зона
245	69:15:0000024:1261	0,13	земли сельскохозяйственного назначения	жилая зона

246	69:15:0000024:1852	0,05	земли сельскохозяйственного назначения	жилая зона
247	69:15:0000024:1291	0,13	земли сельскохозяйственного назначения	жилая зона
248	69:15:0000024:1292	0,25	земли сельскохозяйственного назначения	жилая зона
249	69:15:0000024:1293	0,1	земли сельскохозяйственного назначения	жилая зона
250	69:15:0000024:1330	0,22	земли сельскохозяйственного назначения	жилая зона
251	69:15:0000024:1331	0,22	земли сельскохозяйственного назначения	жилая зона
252	69:15:0000024:1354	0,03	земли сельскохозяйственного назначения	жилая зона
253	69:15:0000024:1392	0,07	земли сельскохозяйственного назначения	жилая зона
254	69:15:0000024:2455	0,02	земли сельскохозяйственного назначения	жилая зона
255	69:15:0000024:1360	0,14	земли сельскохозяйственного назначения	жилая зона
256	69:15:0000024:2315	0,01	земли сельскохозяйственного назначения	жилая зона
257	69:15:0000024:2316	0,02	земли сельскохозяйственного назначения	жилая зона
258	69:15:0000024:1361	0,03	земли сельскохозяйственного назначения	жилая зона
259	69:15:0000024:1362	0,14	земли сельскохозяйственного назначения	жилая зона
260	69:15:0000024:1382	0,28	земли сельскохозяйственного назначения	жилая зона
261	69:15:0000024:1384	0,24	земли сельскохозяйственного назначения	жилая зона
262	69:15:0000024:1383	0,28	земли сельскохозяйственного назначения	жилая зона

263	69:15:0000024:1385	0,22	земли сельскохозяйственного назначения	жилая зона
264	69:15:0000024:1386	0,22	земли сельскохозяйственного назначения	жилая зона
265	69:15:0000024:1395	0,1	земли сельскохозяйственного назначения	жилая зона
266	69:15:0000024:1511	0,04	земли сельскохозяйственного назначения	жилая зона
267	69:15:0000024:1512	0,04	земли сельскохозяйственного назначения	жилая зона
268	69:15:0000024:1514	0,04	земли сельскохозяйственного назначения	жилая зона
269	69:15:0000024:1515	0,04	земли сельскохозяйственного назначения	жилая зона
270	69:15:0000024:1516	0,03	земли сельскохозяйственного назначения	жилая зона
271	69:15:0000024:1517	0,05	земли сельскохозяйственного назначения	жилая зона
272	69:15:0000024:1520	0,04	земли сельскохозяйственного назначения	жилая зона
273	69:15:0000024:1522	0,03	земли сельскохозяйственного назначения	жилая зона
274	69:15:0000024:1523	0,03	земли сельскохозяйственного назначения	жилая зона
275	69:15:0000024:1524	0,12	земли сельскохозяйственного назначения	жилая зона
276	69:15:0000024:1525	0,04	земли сельскохозяйственного назначения	жилая зона
277	69:15:0000024:1527	0,08	земли сельскохозяйственного назначения	жилая зона
278	69:15:0000024:1528	0,06	земли сельскохозяйственного назначения	жилая зона
279	69:15:0000024:1529	0,06	земли сельскохозяйственного назначения	жилая зона

280	69:15:0000024:1593	0,06	земли особо охраняемых территорий и объектов	жилая зона
281	69:15:0000024:1594	0,07	земли особо охраняемых территорий и объектов	жилая зона
282	69:15:0000024:1595	0,08	земли особо охраняемых территорий и объектов	жилая зона
283	69:15:0000024:1724	0,09	земли сельскохозяйственного назначения	жилая зона
284	69:15:0000024:2379	0,03	земли сельскохозяйственного назначения	жилая зона
285	69:15:0000024:2380	0,05	земли сельскохозяйственного назначения	жилая зона
286	69:15:0000024:2592	0,09	земли сельскохозяйственного назначения	жилая зона
287	69:15:0000024:1730	0,04	земли сельскохозяйственного назначения	жилая зона
288	69:15:0000024:1731	0,04	земли сельскохозяйственного назначения	жилая зона
289	69:15:0000024:1732	0,04	земли сельскохозяйственного назначения	жилая зона
290	69:15:0000024:1736	0,32	земли сельскохозяйственного назначения	жилая зона
291	69:15:0000024:1737	0,19	земли сельскохозяйственного назначения	жилая зона
292	69:15:0000024:1739	0,11	земли сельскохозяйственного назначения	жилая зона
293	69:15:0000024:1763	0,28	земли сельскохозяйственного назначения	жилая зона
294	69:15:0000024:1812	0,06	земли сельскохозяйственного назначения	жилая зона
295	69:15:0000024:2064	0,21	земли сельскохозяйственного назначения	жилая зона
296	69:15:0000024:1872	0,1	земли сельскохозяйственного назначения	жилая зона
297	69:15:0000024:1908	0,24	земли особо охраняемых территорий и объектов	жилая зона

298	69:15:0000024:1910	0,2	земли сельскохозяйственного назначения	жилая зона
299	69:15:0000024:1911	0,20	земли сельскохозяйственного назначения	жилая зона
300	69:15:0000024:1929	0,15	земли сельскохозяйственного назначения	жилая зона
301	69:15:0000024:1930	0,15	земли сельскохозяйственного назначения	жилая зона
302	69:15:0000024:2052	0,16	земли сельскохозяйственного назначения	жилая зона
303	69:15:0000024:2056	0,22	земли сельскохозяйственного назначения	жилая зона
304	69:15:0000024:2070	0,2	земли сельскохозяйственного назначения	жилая зона
305	69:15:0000024:2078	0,08	земли сельскохозяйственного назначения	жилая зона
306	69:15:0000024:2123	0,25	земли сельскохозяйственного назначения	жилая зона
307	69:15:0000024:2164	0,03	земли сельскохозяйственного назначения	жилая зона
308	69:15:0000024:2165	0,03	земли сельскохозяйственного назначения	жилая зона
309	69:15:0000024:2522	0,13	земли сельскохозяйственного назначения	жилая зона
310	69:15:0000024:2168	0,08	земли сельскохозяйственного назначения	жилая зона
311	69:15:0000024:2169	0,1	земли сельскохозяйственного назначения	жилая зона
312	69:15:0000024:2181	0,09	земли сельскохозяйственного назначения	жилая зона
313	69:15:0000024:2182	0,06	земли сельскохозяйственного назначения	жилая зона
314	69:15:0000024:2549	0,08	земли сельскохозяйственного назначения	жилая зона

315	69:15:0000024:2550	0,06	земли сельскохозяйственного назначения	жилая зона
316	69:15:0000024:2551	0,12	земли сельскохозяйственного назначения	жилая зона
317	69:15:0000024:2183	0,13	земли сельскохозяйственного назначения	жилая зона
318	69:15:0000024:2194	0,12	земли сельскохозяйственного назначения	жилая зона
319	69:15:0000024:2198	0,1	земли сельскохозяйственного назначения	жилая зона
320	69:15:0000024:2199	0,12	земли сельскохозяйственного назначения	жилая зона
321	69:15:0000024:2203	0,08	земли сельскохозяйственного назначения	жилая зона
322	69:15:0000024:2283	0,11	земли сельскохозяйственного назначения	жилая зона
323	69:15:0000024:2284	0,12	земли сельскохозяйственного назначения	жилая зона
324	69:15:0000024:2297	0,11	земли сельскохозяйственного назначения	жилая зона
325	69:15:0000024:2313	0,03	земли сельскохозяйственного назначения	жилая зона
326	69:15:0000024:2314	0,06	земли сельскохозяйственного назначения	жилая зона
327	69:15:0000024:2490	0,22	земли сельскохозяйственного назначения	жилая зона
328	69:15:0000024:2376	0,1	земли сельскохозяйственного назначения	жилая зона
329	69:15:0000024:2377	0,1	земли сельскохозяйственного назначения	жилая зона
330	69:15:0000024:2400	0,14	земли сельскохозяйственного назначения	жилая зона
331	69:15:0000024:2401	0,14	земли сельскохозяйственного назначения	жилая зона

332	69:15:0000024:2405	0,2	земли сельскохозяйственного назначения	жилая зона
333	69:15:0000024:2406	0,2	земли сельскохозяйственного назначения	жилая зона
334	69:15:0000024:2407	0,19	земли сельскохозяйственного назначения	жилая зона
335	69:15:0000024:2422	0,1	земли сельскохозяйственного назначения	жилая зона
336	69:15:0000024:2425	0,19	земли сельскохозяйственного назначения	жилая зона
337	69:15:0000024:2426	0,19	земли сельскохозяйственного назначения	жилая зона
338	69:15:0000024:2428	0,3	земли сельскохозяйственного назначения	жилая зона
339	69:15:0000024:2429	0,09	земли сельскохозяйственного назначения	жилая зона
340	69:15:0000024:2430	0,09	земли сельскохозяйственного назначения	жилая зона
341	69:15:0000024:2434	0,15	земли сельскохозяйственного назначения	жилая зона
342	69:15:0000024:2563	0,25	земли сельскохозяйственного назначения	жилая зона
343	69:15:0000024:2403	0,15	земли сельскохозяйственного назначения	жилая зона
344	69:15:0000024:2408	0,08	земли сельскохозяйственного назначения	жилая зона
345	69:15:0000024:2409	0,39	земли сельскохозяйственного назначения	жилая зона
346	69:15:0000024:2410	0,2	земли сельскохозяйственного назначения	жилая зона
347	69:15:0000024:2411	0,2	земли сельскохозяйственного назначения	жилая зона
348	69:15:0000024:228	0,36	земли сельскохозяйственного назначения	жилая зона

349	69:15:0000024:2573	0,09	земли сельскохозяйственного назначения	жилая зона
350	69:15:0000024:2574	0,04	земли сельскохозяйственного назначения	жилая зона
351	69:15:0000024:682	0,26	земли сельскохозяйственного назначения	жилая зона
352	69:15:0000024:683	0,21	земли сельскохозяйственного назначения	жилая зона
353	69:15:0000024:686	0,004	земли сельскохозяйственного назначения	жилая зона
354	69:15:0000024:797	0,1	земли сельскохозяйственного назначения	жилая зона
355	69:15:0000024:1010	0,1	земли сельскохозяйственного назначения	жилая зона
356	69:15:0000024:1798	0,02	земли сельскохозяйственного назначения	жилая зона
357	69:15:0000024:2562	0,07	земли сельскохозяйственного назначения	жилая зона
358	69:15:0000024:2317	0,02	земли сельскохозяйственного назначения	жилая зона
359	69:15:0000024:2318	0,04	земли сельскохозяйственного назначения	жилая зона
360	69:15:0000024:2069	0,05	земли особо охраняемых территорий и объектов	жилая зона
361	69:15:0000024:1575	0,01	земли особо охраняемых территорий и объектов	жилая зона
362	69:15:0000024:2576	0,24	земли особо охраняемых территорий и объектов	жилая зона
363	69:15:0000024:2577	0,42	земли особо охраняемых территорий и объектов	жилая зона
364	69:15:0000024:2581	0,20	земли особо охраняемых территорий и объектов	жилая зона
365	69:15:0000024:2582	0,04	земли особо охраняемых территорий и объектов	жилая зона
366	69:15:0000024:1574	0,12	земли особо охраняемых территорий и объектов	жилая зона
367	69:15:0000024:2580	0,07	земли особо охраняемых территорий и объектов	жилая зона

368	69:15:0000024:2259	0,24	земли сельскохозяйственного назначения	жилая зона
369	69:15:0000024:2260	0,2	земли сельскохозяйственного назначения	жилая зона
370	69:15:0000024:2571	0,22	земли сельскохозяйственного назначения	жилая зона
371	69:15:0000024:2572	0,22	земли сельскохозяйственного назначения	жилая зона
372	69:15:0000024:1029	0,25	земли сельскохозяйственного назначения	жилая зона
373	69:15:0000024:2559	0,11	земли сельскохозяйственного назначения	жилая зона
374	69:15:0000024:2202	0,01	земли сельскохозяйственного назначения	жилая зона
375	69:15:0000024:1374	0,01	земли сельскохозяйственного назначения	жилая зона
376	69:15:0000024:981	0,01	земли сельскохозяйственного назначения	жилая зона
377	69:15:0000024:932	0,01	земли сельскохозяйственного назначения	жилая зона
378	69:15:0000024:1015	0,01	земли сельскохозяйственного назначения	жилая зона
379	69:15:0000024:930	0,01	земли сельскохозяйственного назначения	жилая зона
380	69:15:0000024:1363	0,14	земли сельскохозяйственного назначения	жилая зона
381	69:15:0000024:2569	0,13	земли сельскохозяйственного назначения	жилая зона
382	69:15:0000024:2586	0,15	земли особо охраняемых территорий и объектов	жилая зона
383	69:15:0000024:2587	0,13	земли особо охраняемых территорий и объектов	жилая зона
384	69:15:0000024:2588	0,13	земли особо охраняемых территорий и объектов	жилая зона

3) дополнить Постановление приложениями 10 – 12 (соответственно приложения 1 – 3 к настоящему постановлению).

2. Главному управлению архитектуры и градостроительной деятельности Тверской области:

1) в течение десяти рабочих дней со дня принятия настоящего постановления уведомить администрацию Конаковского муниципального округа Тверской области о его принятии;

2) в течение шести месяцев со дня принятия настоящего постановления обеспечить внесение в Единый государственный реестр недвижимости сведений о границе населенного пункта д. Лазурная, входящего в состав Конаковского муниципального округа Тверской области.

3. Контроль за исполнением настоящего постановления возложить на заместителя Председателя Правительства Тверской области, курирующего вопросы архитектуры и градостроительной деятельности.

Отчет об исполнении постановления представить в срок до 1 июля 2025 года.

4. Настоящее постановление вступает в силу со дня его официального опубликования.

**Губернатор
Тверской области**



И.М. Руденя

Приложение 1
к постановлению Правительства
Тверской области
от 25.12.2024 № 637-пп

«Приложение 9
к постановлению Правительства
Тверской области
от 19.04.2024 № 150-пп

Карта планируемого размещения объектов местного значения Конаковского
муниципального округа Тверской области применительно к населенному
пункту д. Лазурная



Рисунок 1. Карта планируемого размещения объектов.

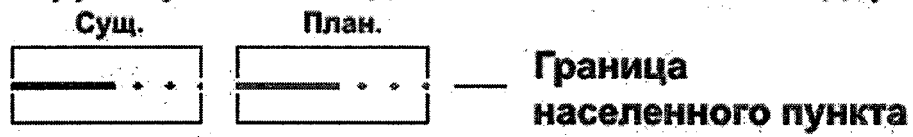


Условные обозначения**Границы единиц административно-территориального деления Российской Федерации****Функциональные зоны****Поверхностные водные объекты**

Рисунок 2. Условные обозначения.

Приложение 2
к постановлению Правительства
Тверской области
от 25.12.2024 № 637-пп

«Приложение 10
к постановлению Правительства
Тверской области
от 19.04.2024 № 150-пп

Карта границ населенных пунктов, входящих в состав Конаковского
муниципального округа Тверской области, применительно к населенному
пункту д. Лазурная

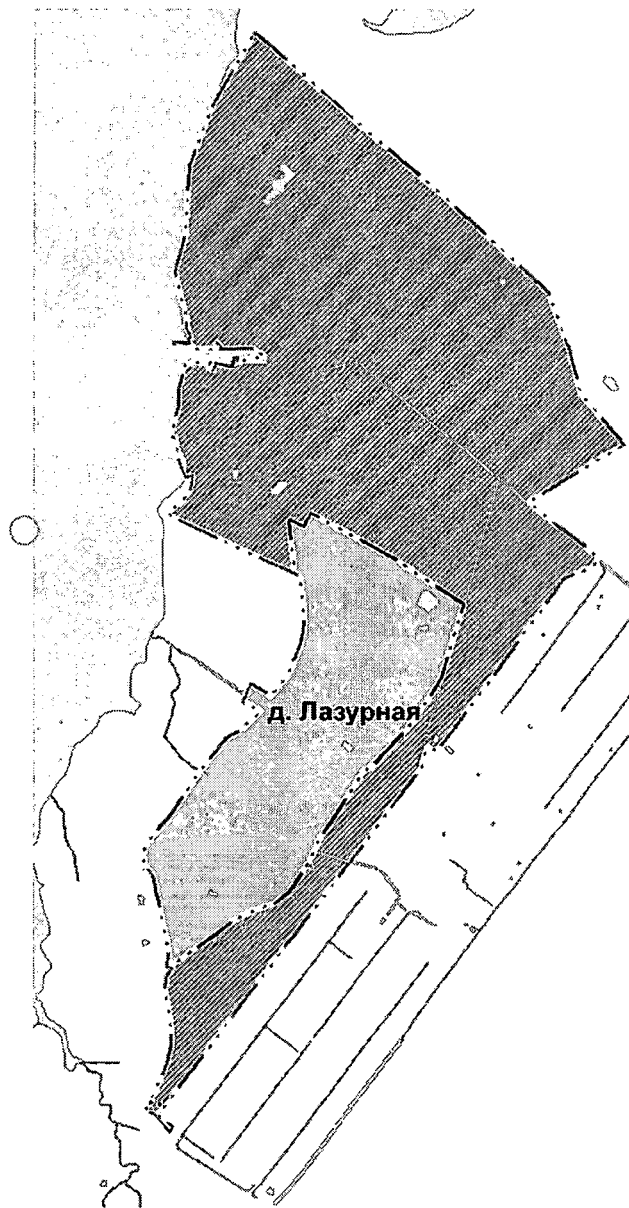
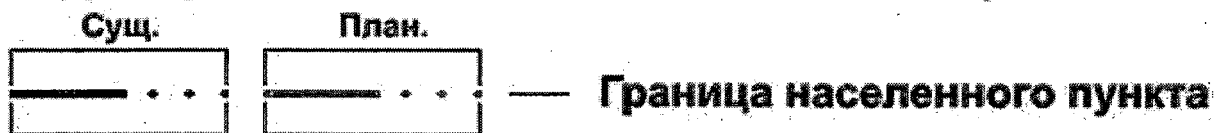



Рисунок 1. Карта границ населенных пунктов.

Условные обозначения

Границы единиц административно-территориального деления Российской Федерации



Категории земель



Поверхностные водные объекты

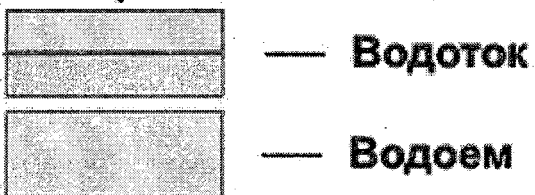


Рисунок 2. Условные обозначения.

Приложение 3
к постановлению Правительства
Тверской области
от 25.12.2024 № 637-пп

«Приложение 12
к постановлению Правительства
Тверской области
от 19.04.2024 № 150-пп

Карта функциональных зон Конаковского муниципального округа Тверской области применительно к населенному пункту д. Лазурная

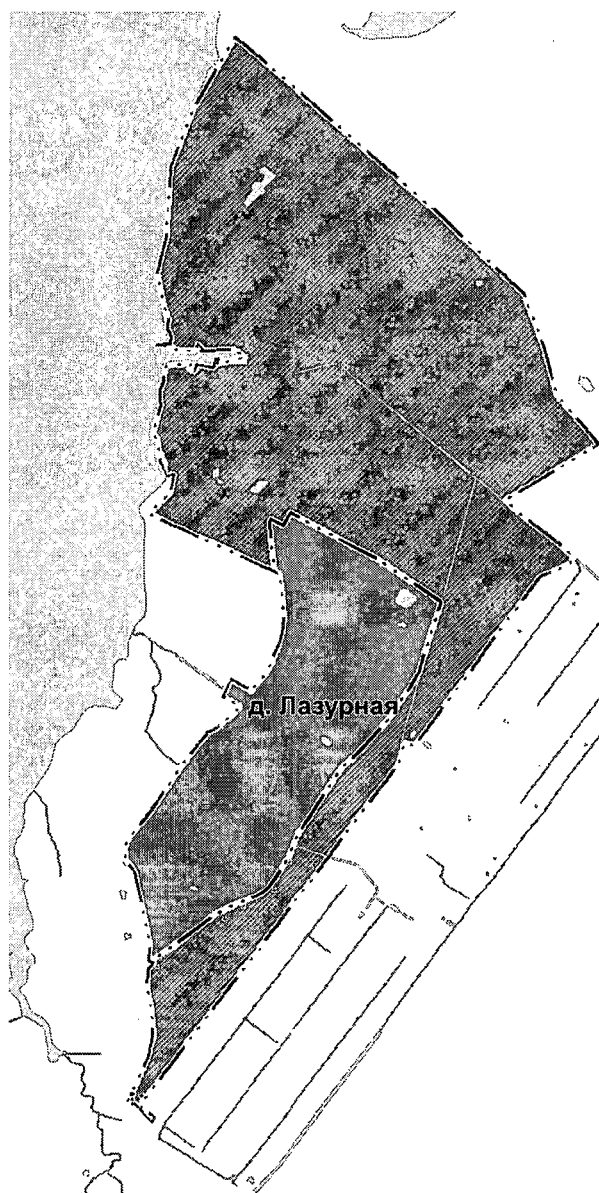


Рисунок 1. Карта функциональных зон.

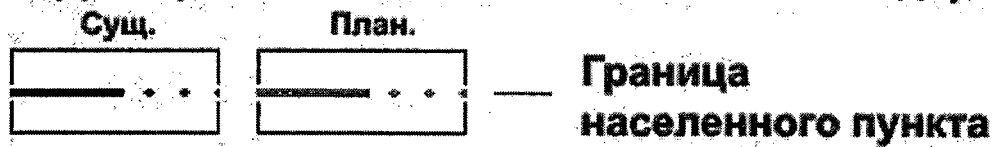
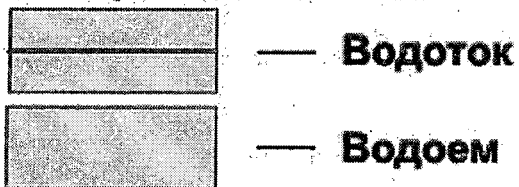
Условные обозначения**Границы единиц административно-территориального деления Российской Федерации****Функциональные зоны****Поверхностные водные объекты**

Рисунок 2. Условные обозначения.