



**ПРАВИТЕЛЬСТВО
ТВЕРСКОЙ ОБЛАСТИ**

ПОСТАНОВЛЕНИЕ

22.05.2024

№ 235-пп

г. Тверь

**О внесении изменений в постановление
Правительства Тверской области
от 07.07.2023 № 282-пп**

В соответствии со статьями 8.2, 24 Градостроительного кодекса Российской Федерации, пунктом 3 части 1 статьи 2 закона Тверской области от 20.12.2019 № 89-ЗО «О перераспределении отдельных полномочий в области градостроительной деятельности между органами местного самоуправления муниципальных образований Тверской области и органами государственной власти Тверской области», в целях обеспечения устойчивого развития территории Калининского муниципального округа Тверской области Правительство Тверской области постановляет:

1. Внести в постановление Правительства Тверской области от 07.07.2023 № 282-пп «Об утверждении генерального плана Калининского муниципального округа Тверской области применительно к населенным пунктам д. Рязаново, д. Савватьево, д. Старое Семеновское, д. Новое Семеновское, д. Старая Ведерня и к кадастровым кварталам 69:10:0331204, 69:10:0331205 населенного пункта Тургиново» (далее – Постановление) следующие изменения:

1) наименование Постановления изложить в следующей редакции: «Об утверждении генерального плана Калининского муниципального округа Тверской области применительно к отдельным населенным пунктам и земельным участкам»;

2) в пункте 1 Постановления:

в абзаце первом и подпункте 1 слова «к населенным пунктам д. Рязаново, д. Савватьево, д. Старое Семеновское, д. Новое Семеновское, д. Старая Ведерня и к кадастровым кварталам 69:10:0331204, 69:10:0331205

населенного пункта Тургиново» заменить словами «к отдельным населенным пунктам и земельным участкам»;

дополнить подпунктами 14 – 16 следующего содержания:

«14) карта планируемого размещения объектов местного значения Калининского муниципального округа Тверской области применительно к населенным пунктам с. Бурашево, с. Ильинское, д. Гришкино Большое, д. Козино, земельному участку с кадастровым номером 69:10:0000024:5470 (приложение 14 к настоящему постановлению);

15) карта границ населенных пунктов, входящих в состав Калининского муниципального округа Тверской области, применительно к населенным пунктам с. Бурашево, с. Ильинское, д. Гришкино Большое, д. Козино, земельному участку с кадастровым номером 69:10:0000024:5470 (приложение 15 к настоящему постановлению);

16) карта функциональных зон Калининского муниципального округа Тверской области применительно к населенным пунктам с. Бурашево, с. Ильинское, д. Гришкино Большое, д. Козино, земельному участку с кадастровым номером 69:10:0000024:5470 (приложение 16 к настоящему постановлению).»;

3) в приложении 1 к Постановлению (далее – Положение):

в наименовании Положения слова «к населенным пунктам д. Рязаново, д. Савватьево, д. Старое Семеновское, д. Новое Семеновское, д. Старая Ведерня и к кадастровым кварталам 69:10:0331204, 69:10:0331205 населенного пункта Тургиново» заменить словами «к отдельным населенным пунктам и земельным участкам»;

в разделе I Положения:

в пункте 1:

слова «к населенным пунктам д. Рязаново, д. Савватьево, д. Старое Семеновское, д. Новое Семеновское, д. Старая Ведерня и к кадастровым кварталам 69:10:0331204, 69:10:0331205 населенного пункта Тургиново» заменить словами «к отдельным населенным пунктам и земельным участкам»;

слова «населенным пунктам д. Рязаново*, д. Савватьево, д. Старое Семеновское, д. Новое Семеновское, д. Старая Ведерня и к кадастровым кварталам 69:10:0331204, 69:10:0331205 населенного пункта Тургиново» заменить словами «населенным пунктам с. Бурашево, с. Ильинское, д. Гришкино Большое, д. Козино, д. Рязаново*, д. Савватьево, д. Старое Семеновское, д. Новое Семеновское, д. Старая Ведерня и к кадастровым кварталам 69:10:0331204, 69:10:0331205 населенного пункта Тургиново, земельному участку с кадастровым номером 69:10:0000024:5470»;

таблицу 1 пункта 5 раздела II Положения изложить в следующей редакции:

«

№ п/п	Наименование и назначение объектов	Местоположение объектов	Характеристики объектов		Характеристики зон с особыми условиями использования территорий	Статус объектов
			единица измерения	показатель		
1	Объекты, в которых (на территории которых) размещаются образовательные организации дошкольного, начального общего, основного общего, среднего общего образования по основным общеобразовательным программам, дополнительного образования детей					
1.1	Дошкольная образовательная организация	с. Тургиново	число мест	80	-	планируемый
1.2	Общеобразовательная организация	с. Тургиново	число мест	300	-	планируемый
1.3	Общеобразовательная организация	д. Савватьево	число мест	160	-	планируемый
1.4	Дошкольная образовательная организация (в составе общеобразовательной организации)	д. Старая Ведерня	число мест	120	-	планируемый
1.5	Дошкольная образовательная организация	д. Старая Ведерня	число мест	25	-	планируемый
1.6	Общеобразовательная организация	д. Старая Ведерня	число мест	не менее 452	-	планируемый
1.7	Дошкольная образовательная организация	с. Бурашево	число мест	100	-	планируемый
1.8	Общеобразовательная организация	с. Бурашево	число мест	500	-	планируемый
1.9	Дошкольная образовательная организация	с. Ильинское	число мест	-	-	планируемый
1.10	Общеобразовательная организация	с. Ильинское	число мест	-	-	планируемый

2	Объекты, предназначенные для развития на территории физической культуры и массового спорта					
2.1	Плоскостное спортивное сооружение	с. Тургиново	ед.	3	-	планируемый
2.2	Физкультурно-оздоровительный комплекс	с. Тургиново	ед.	1	-	планируемый
2.3	Плоскостное сооружение	д. Новое Семеновское	ед.	1	-	планируемый
2.4	Объект для активного отдыха	д. Старая Ведерня	ед.	1	-	планируемый
3	Объекты, в которых (на территории которых) размещаются учреждения, предназначенные для организации досуга и обеспечения жителей услугами организаций культуры					
3.1	Культурно-досуговый центр	с. Тургиново	число мест	200	-	планируемый
4	Объекты социально-бытового назначения					
4.1	Здание социально-бытового назначения	с. Тургиново	ед.	1	-	планируемый
4.2	Коммерческий объект обслуживания	д. Савватьево	ед.	1	-	планируемый
4.3	Отделение связи	д. Новое Семеновское	ед.	1	-	планируемый
4.4	Аптечный пункт	д. Новое Семеновское	ед.	1	-	планируемый
4.5	Объект торговли	д. Новое Семеновское	ед.	2	-	планируемый
4.6	Лечебно-профилактическая медицинская организация (кроме санаторно-курортной), оказывающая медицинскую помощь в стационарных условиях, ее структурное подразделение	д. Козино	ед.	1	-	планируемый
5	Объекты инженерной инфраструктуры					
5.1	Артезианская скважина	с. Тургиново	куб. м/сут.	2 – 80; 2 – 25	определяются в соответствии	планируемый

					вии с проектной документацией	
5.2	Трансформаторная подстанция	с. Тургиново	ед.	2	охранная зона – 10 м	планируемый
5.3	Газовая котельная	с. Тургиново	ед.	2	-	планируемый
5.4 ^Р	Очистные сооружения	с. Тургиново	л/с	2 канализационных очистных сооружения – 8,42, 13,25; 2 локальных очистных сооружения – 23, 55	определяются в соответствии с проектной документацией	планируемый
5.5	Очистные сооружения	около д. Рязаново	куб. м/сут.	400	В соответствии с санитарно-эпидемиологическим заключением от 19.01.2023 № 69.01.01.000. Т.000042.01.23 установление санитарно-защитной зоны не требуется	планируемый
5.6	Канализационная насосная станция	д. Рязаново	ед.	1	20 м	реконструируемый
5.7	Сети водоснабжения	д. Рязаново	м	620	-	реконструируемый
5.8	Сети водоотведения	д. Рязаново	м	460	-	планируемый
5.9	Распределительный газопровод	северо-западная часть д. Савватьево	км	5,7	охранная зона – 3 м от газопровода	планируемый

		(ветка в направлении д. Поддубье)			со стороны провода и 2 м – с противоположной стороны	
5.10	Сети водоснабжения	д. Савватьево	км	4,3	-	планируемый
5.11	Сети водоотведения	д. Савватьево	км	4,6	-	планируемый
5.12	Распределительный газопровод	д. Новое Семеновское, д. Старое Семеновское, д. Старая Ведерня	км	23,9	охранная зона газопровода – 3 метра от газопровода со стороны провода и 2 метра – с противоположной стороны	планируемый
5.13.	Сети водоснабжения	д. Новое Семеновское, д. Старое Семеновское, д. Старая Ведерня	км	17,3	-	планируемый
5.14	Сети водоотведения	д. Новое Семеновское, д. Старое Семеновское, д. Старая Ведерня	км	17,3	-	планируемый
5.15	Трансформаторная подстанция	д. Новое Семеновское, д. Старая Ведерня	ед.	3	охранная зона объектов электросетевого хозяйства – 10 метров	планируемый
5.16	Очистные сооружения	д. Новое Семеновское	ед.	1	определяются в соответствии с проектной документацией	планируемый
5.17	Артезианская скважина	д. Новое Семеновское	ед.	1	определяются в соответствии	планируемый

					вii с проектной документацией	
5.18	Сети водоснабжения	с. Бурашево	км	7,83	-	планируемый
5.19	Сети водоотведения	д. Гришкино Большое	км	5,96	-	планируемый
5.20	Распределительный газопровод	с. Бурашево	км	27,27	охранная зона – 3 м от газопровода со стороны провода и 2 м – с противоположной стороны	планируемый
5.21	Распределительный газопровод	д. Гришкино Большое	км	9,8	охранная зона – 3 м от газопровода со стороны провода и 2 м – с противоположной стороны	планируемый
5.22	Линии электропередачи (ЛЭП) 6 – 10 кВ	с. Бурашево	км	5,87	охранная зона – 2 м с обеих сторон	планируемый
6	Объекты, предназначенные для осуществления дорожной деятельности в отношении автомобильных дорог местного значения в границах населенных пунктов поселения и обеспечения безопасности дорожного движения на них					
6.1	Автомобильная дорога	между двух частей д. Старое Семеновское	км	1,5	-	планируемый
6.2	Мост	через р. Инга в районе д. Старое Семеновское, д. Старая Ведерня	ед.	1	-	планируемый
6.3	Улично-дорожная сеть	д. Новое Семеновское, д. Старое Семеновское, д. Старая Ведерня	км	28,5	-	планируемый
6.4	Улично-дорожная сеть	с. Бурашево	км	21,2	-	планируемый

6.5	Улично-дорожная сеть	д. Гришкино Большое	км	2,97	-	планиру-емый
7	Иные объекты, территории, которые могут оказать существенное влияние на социально-экономическое развитие поселения					
7.1	Благоустроен-ный пляж	на берегах р. Инга, р. Волга в районе д. Старое Семеновское, д. Старая Ведерня	ед.	2	-	планиру-емый
7.2	Объект религиозной организации (объединения) – православный храм	на земельном участке с кадастровым номером 69:10:0000024:5470	ед.	1	-	планиру-емый

»;

в разделе III Положения:

пункт 6:

дополнить подпунктами 1.1, 1.2 следующего содержания:

«1.1) зона застройки малоэтажными жилыми домами (до 4 этажей, включая мансардный);

1.2) зона застройки среднеэтажными жилыми домами (от 5 до 8 этажей, включая мансардный);»;

дополнить подпунктом 13 следующего содержания:

«13) производственная зона сельскохозяйственных предприятий.»;

пункт 7 изложить в следующей редакции:

«7. Параметры жилой зоны.

Существующая площадь зоны – 1 676,01 га.

Планируемая площадь зоны – 1 734,54 га.

Планируемые к включению в жилую зону земельные участки приведены в таблице 1.1.

Таблица 1.1

№ п/п	Кадастровый номер земельного участка	Площадь земельного участка (га)	Существующая функциональная зона
1	69:10:0000026:252	2,96	сельскохозяйственного использования
2	69:10:0000030:2666	3,91	сельскохозяйственного использования
3	69:10:0000030:2669	1,25	сельскохозяйственного использования
4	69:10:0000030:70	4,76	сельскохозяйственного использования
5	69:10:0000030:71	4,76	сельскохозяйственного использования
6	69:10:0000030:72	4,76	сельскохозяйственного использования
7	69:10:0000030:85	4,76	сельскохозяйственного использования
8	69:10:0000030:86	4,76	сельскохозяйственного использования
9	69:10:0000030:87	4,76	сельскохозяйственного использования

10	69:10:0000030:88	4,76	сельскохозяйственного использования
11	69:10:0000030:90	8,16	сельскохозяйственного использования
12	69:10:0000030:94	6,9	сельскохозяйственного использования
13	69:10:0000030:96	7,12	сельскохозяйственного использования
14	69:10:0000030:101	8,16	сельскохозяйственного использования
15	69:10:0000030:3040	2,36	сельскохозяйственного использования

»;

дополнить пунктами 7.1, 7.2 следующего содержания:

«7.1. Параметры зоны застройки малоэтажными жилыми домами (до 4 этажей, включая мансардный).

Существующая площадь зоны – 3,55 га.

Планируемая площадь зоны – 3,55 га.

7.2. Параметры зоны застройки среднеэтажными жилыми домами (от 5 до 8 этажей, включая мансардный).

Существующая площадь зоны – 0,57 га.

Планируемая площадь зоны – 0,57 га.»;

в пункте 8:

слова «39,5 га» заменить словами «62,5 га»;

слова «46,31 га» заменить словами «73,07 га»;

таблицу 2 дополнить строками 11, 12 следующего содержания:

«

11	69:10:0321001:645	1,36	жилая
12	69:10:0000030:3039	2,4	сельскохозяйственного использования

»;

в пункте 10:

слова «0,03 га» заменить словами «16,02 га»;

слова «1,12 га» заменить словами «17,11 га»;

пункт 14 изложить в следующей редакции:

«14. Параметры производственной зоны.

Существующая площадь зоны – 75,64 га.

Планируемая площадь зоны – 79,51 га.

Планируемые к включению в производственную зону земельные участки приведены в таблице 3.1.

Таблица 3.1

№ п/п	Кадастровый номер земельного участка	Площадь земельного участка (га)	Существующая функциональная зона
1	69:10:0321001:193	0,03	жилая
2	69:10:0321001:447	2,02	жилая
3	69:10:0321001:644	1,89	жилая
4	69:10:0321001:628	0,03	жилая

»;

в пункте 15:

слова «68,04 га» заменить словами «105,43 га»;

слова «82,21 га» заменить словами «128,66 га»;

таблицу 4 дополнить строками 3 – 5 следующего содержания:

«

3	69:10:0000030:2615	1,04	сельскохозяйственного использования
4	69:10:0000030:2668	1	сельскохозяйственного использования
5	69:10:0000030:46	7,02	жилая

»;

пункт 18 изложить в следующей редакции:

«18. Параметры зоны кладбищ.

Существующая площадь зоны – 1,4 га.

Планируемая площадь зоны – 5,47 га.

Планируемые к включению в зону кладбищ земельные участки приведены в таблице 5.

Таблица 5

№ п/п	Кадастровый номер земельного участка	Площадь земельного участка (га)	Существующая функциональная зона
1	69:10:0000019:2719	4	зона кладбищ
2	69:10:0000024:5470	0,07	производственная зона

»;

дополнить пунктом 19 следующего содержания:

«19. Параметры производственной зоны сельскохозяйственных предприятий.

Существующая площадь зоны – 1,09 га.

Планируемая площадь зоны – 3,82 га.

Планируемый к включению в зону кладбищ земельный участок приведен в таблице 6.

Таблица 6

№ п/п	Кадастровый номер земельного участка	Площадь земельного участка (га)	Существующая функциональная зона
1	69:10:0000009:1707	2,73	сельскохозяйственного использования

»;

4) дополнить Постановление приложениями 14 – 16 (соответственно приложения 1 – 3 к настоящему постановлению).

2. Главному управлению архитектуры и градостроительной деятельности Тверской области:

1) в течение десяти рабочих дней со дня принятия настоящего постановления уведомить администрацию Калининского муниципального округа Тверской области о его принятии;

2) в течение шести месяцев со дня принятия настоящего постановления обеспечить внесение в Единый государственный реестр недвижимости сведений о границах населенных пунктов с. Бурашево, с. Ильинское, д. Гришкино Большое, д. Козино, входящих в состав Калининского муниципального округа Тверской области.

3. Контроль за исполнением настоящего постановления возложить на заместителя Председателя Правительства Тверской области, обеспечивающего оперативное управление деятельностью Главного управления архитектуры и градостроительной деятельности Тверской области.

Отчет об исполнении постановления представить в срок до 2 декабря 2024 года.

4. Настоящее постановление вступает в силу со дня его официального опубликования.

**Губернатор
Тверской области**



И.М. Руденя

Приложение 1
к постановлению Правительства
Тверской области
от 22.05.2024 № 235-пп

«Приложение 14
к постановлению Правительства
Тверской области
от 07.07.2023 № 282-пп

Карта планируемого размещения объектов местного значения Калининского муниципального округа Тверской области применительно к населенным пунктам с. Бурашево, с. Ильинское, д. Гришкино Большое, д. Козино, земельному участку с кадастровым номером 69:10:000024:5470



Рисунок 1. Карта планируемого размещения объектов.

Условные обозначения














Границы единиц административно-территориального деления Российской Федерации	Функциональные зоны	Объекты здравоохранения
----- Граница сельского поселения	 Жилая зона	Лечебно-профилактическая медицинская организация (кроме санаторно-курортной), оказывающая медицинскую помощь в стационарных условиях, ее структурное подразделение (Планируемая)
----- Граница сельского поселения (Планируемая)	 Жилая зона (Планируемая)	
----- Граница населенного пункта	Зона застройки малоэтажными жилыми домами (до 4 этажей, включая мансардный)	Объекты образования и науки
----- Граница населенного пункта (Планируемая)	Зона застройки среднеэтажными жилыми домами (от 5 до 8 этажей, включая мансардный)	 Дошкольная образовательная организация (Планируемая)
Автомобильные дороги	 Общественно-деловая зона	 Общеобразовательная организация (Планируемая)
Автомобильная дорога местного значения (Планируемая)	 Общественно-деловая зона (Планируемая)	Прочие объекты обслуживания
Улично-дорожная сеть сельского населенного пункта	 Производственная зона	Объект религиозной организации (объединения) (Планируемый)
----- Улица в жилой застройке (Планируемая)	 Производственная зона (Планируемая)	Объекты обслуживания и хранения автомобильного транспорта
----- Улица в жилой застройке (Планируемая к реконструкции)	 Зона инженерной инфраструктуры	 Станция автозаправочная (Планируемая)
Поверхностные водные объекты	 Зона сельскохозяйственного использования	Предприятия и объекты сельского и лесного хозяйства, рыболовства и рыбоводства
 Водоток (река, ручей, канал)	 Производственная зона сельскохозяйственных предприятий	 Предприятие растениеводства (Планируемое)
	 Производственная зона сельскохозяйственных предприятий (Планируемая)	Электрические подстанции
	 Зона рекреационного назначения	Трансформаторная подстанция (ТП) (Планируемая)
	 Зона рекреационного назначения (Планируемая)	Сети водоснабжения
	 Зона кладбищ	 Водопровод (Планируемый)
	 Зона кладбищ (Планируемая)	Сети водоотведения
		----- Канализация напорная (Планируемая)
		Распределительные трубопроводы для транспортировки газа
		Газопровод
		----- распределительный низкого давления (Планируемый)
		Линии электропередачи (ЛЭП)
		----- Линии электропередачи 10 кВ (Планируемые)

Рисунок 2. Условные обозначения.».

Приложение 2
к постановлению Правительства
Тверской области
от 22.05.2024 № 235-пп

«Приложение 15
к постановлению Правительства
Тверской области
от 07.07.2023 № 282-пп

Карта границ населенных пунктов, входящих в состав Калининского муниципального округа Тверской области, применительно к населенным пунктам с. Бурашево, с. Ильинское, д. Гришкино Большое, д. Козино, земельному участку с кадастровым номером 69:10:0000024:5470

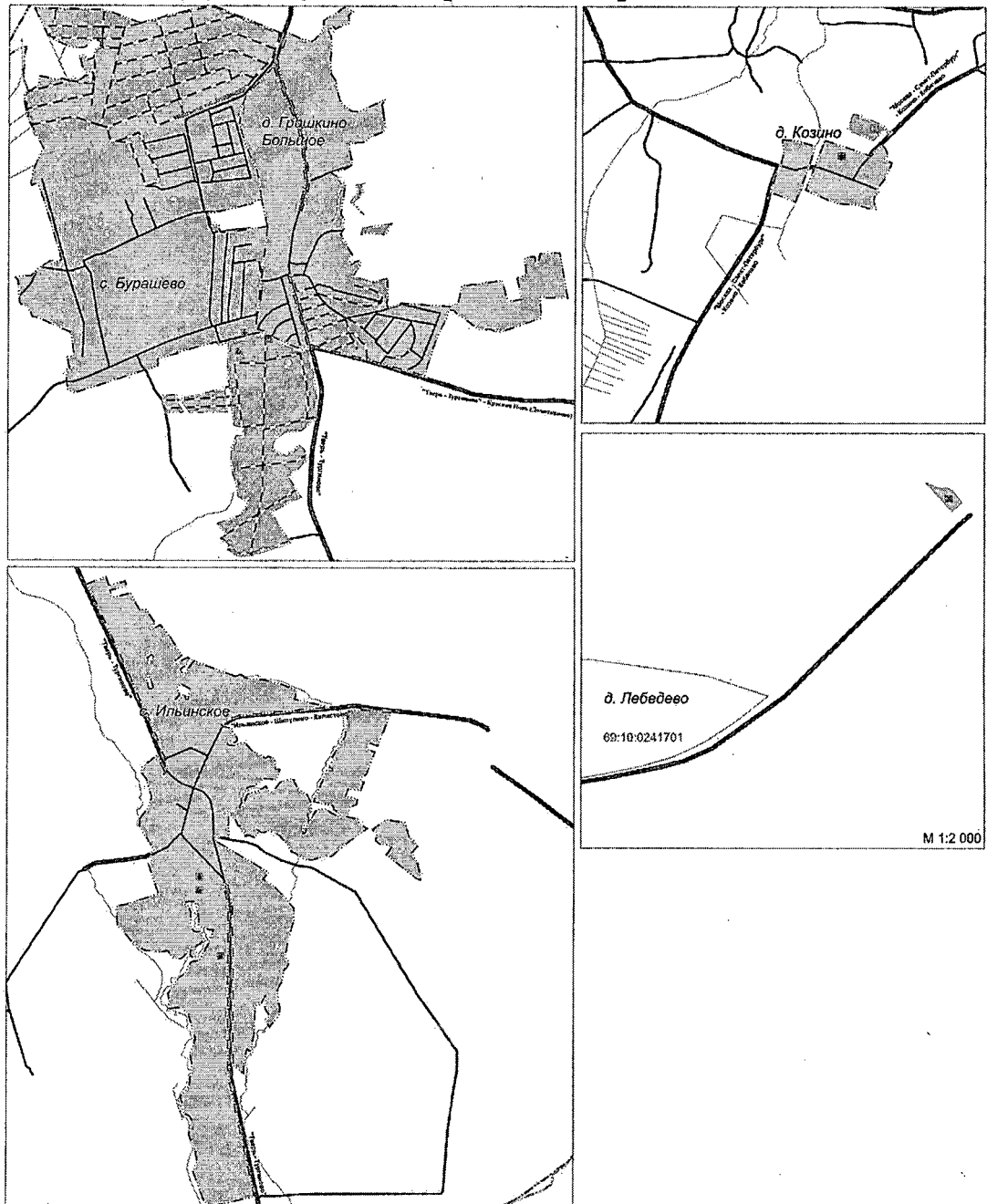


Рисунок 1. Карта границ населенных пунктов.

Условные обозначения




















Границы единиц административно-территориального деления Российской Федерации		Земли по категориям		Объекты здравоохранения	
— · · · · ·	Граница сельского поселения		Земли населенных пунктов		Лечебно-профилактическая медицинская организация (кроме санаторно-курортной), оказывающая медицинскую помощь в стационарных условиях, ее структурное подразделение (Планируемая)
— · · · · ·	Граница сельского поселения (Планируемая)		Земли населенных пунктов (Планируемые)		
— · · · · ·	Граница населенного пункта		Земли сельскохозяйственного назначения		
— · · · · ·	Граница населенного пункта (Планируемая)		Земли промышленности, энергетики, транспорта, связи, радиовещания, телевидения, информатики, земли для обеспечения космической деятельности, земли обороны, безопасности и земли иного специального назначения		
Автомобильные дороги			Земли для обеспечения космической деятельности, земли обороны, безопасности и земли иного специального назначения		Объекты образования и науки
	Автомобильная дорога регионального или межмуниципального значения		Земли особо охраняемых территорий и объектов		Дошкольная образовательная организация (Планируемая)
	Автомобильная дорога местного значения		Земли особо охраняемых территорий и объектов		Общеобразовательная организация (Планируемая)
	Автомобильная дорога местного значения (Планируемая)		Земли особо охраняемых территорий и объектов (Планируемые)		Прочие объекты обслуживания
Улично-дорожная сеть сельского населенного пункта					Объект религиозной организации (объединения) (Планируемый)
	Улица в жилой застройке				Объекты обслуживания и хранения автомобильного транспорта
	Улица в жилой застройке (Планируемая)				Станция автозаправочная (Планируемая)
	Улица в жилой застройке (Планируемая к реконструкции)				Предприятия и объекты сельского и лесного хозяйства, рыболовства и рыбоводства
Поверхностные водные объекты					Предприятие растениеводства (Планируемое)
	Водоток (река, ручей, канал)				Электрические подстанции
					Трансформаторная подстанция (ТП) (Планируемая)

Рисунок 2. Условные обозначения.».

Приложение 3
к постановлению Правительства
Тверской области
от 22.05.2024 № 235-пп

«Приложение 16
к постановлению Правительства
Тверской области
от 07.07.2023 № 282-пп

Карта функциональных зон Калининского муниципального округа
Тверской области применительно к населенным пунктам с. Бурашево,
с. Ильинское, д. Гришкино Большое, д. Козино,
земельному участку с кадастровым номером 69:10:0000024:5470



Рисунок 1. Карта функциональных зон.

Условные обозначения














Границы единиц административно-территориального деления Российской Федерации	Функциональные зоны	Объекты здравоохранения
-----> Граница сельского поселения	 Жилая зона	Лечебно-профилактическая медицинская организация (кроме санаторно-курортной), оказывающая медицинскую помощь в стационарных условиях, ее структурное подразделение (Планируемая)
----- Граница сельского поселения (Планируемая)	 Жилая зона (Планируемая)	 Дошкольная образовательная организация (Планируемая)
----- Граница населенного пункта	Зона застройки малоэтажными жилыми домами (до 4 этажей, включая мансардный)	 Общеобразовательная организация (Планируемая)
----- Граница населенного пункта (Планируемая)	Зона застройки среднеэтажными жилыми домами (от 5 до 8 этажей, включая мансардный)	Прочие объекты обслуживания
Автомобильные дороги	 Общественно-деловая зона	Объект религиозной организации (объединения) (Планируемый)
Автомобильная дорога регионального или межуниципального значения	 Общественно-деловая зона (Планируемая)	Объекты обслуживания и хранения автомобильного транспорта
Автомобильная дорога местного значения	 Производственная зона	 Станция автозаправочная (Планируемая)
Автомобильная дорога местного значения (Планируемая)	 Производственная зона (Планируемая)	Предприятия и объекты сельского и лесного хозяйства, рыболовства и рыбоводства
Улично-дорожная сеть сельского населенного пункта	 Зона инженерной инфраструктуры	Предприятие растениеводства (Планируемое)
Улицы в жилой застройке	 Зона сельскохозяйственного использования	Электрические подстанции
Улицы в жилой застройке (Планируемая)	Производственная зона сельскохозяйственных предприятий	 Трансформаторная подстанция (ТП) (Планируемая)
Улицы в жилой застройке (Планируемая к реконструкции)	Производственная зона сельскохозяйственных предприятий (Планируемая)	
Поверхностные водные объекты	 Зона рекреационного назначения	
 Водоток (река, ручей, канал)	 Зона рекреационного назначения (Планируемая)	
	 Зона кладбищ	
	 Зона кладбищ (Планируемая)	

Рисунок 2. Условные обозначения.».