



**ПРАВИТЕЛЬСТВО  
ТВЕРСКОЙ ОБЛАСТИ**

**ПОСТАНОВЛЕНИЕ**

09.02.2024

№ 47-пп

**Об утверждении Положения об особо охраняемой природной территории регионального значения – государственном природном заказнике «Рамешковский государственный общевидовой заказник»**

В соответствии с Федеральным законом от 14.03.1995 № 33-ФЗ «Об особо охраняемых природных территориях», законом Тверской области от 08.12.2010 № 108-ЗО «Об особо охраняемых природных территориях в Тверской области», по результатам комплексного экологического обследования особо охраняемой природной территории регионального значения – государственного природного заказника «Рамешковский государственный общевидовой заказник», с учетом решения Комиссии при Правительстве Тверской области по вопросам организации и функционирования особо охраняемых природных территорий от 22.06.2023 № 1 Правительство Тверской области постановляет:

1. Утвердить Положение об особо охраняемой природной территории регионального значения – государственном природном заказнике «Рамешковский государственный общевидовой заказник» (прилагается).

2. Министерству природных ресурсов и экологии Тверской области направить в орган, осуществляющий государственный кадастровый учет и государственную регистрацию прав, комплект документов для внесения сведений об особо охраняемой природной территории регионального значения – государственном природном заказнике «Рамешковский государственный общевидовой заказник» в установленном порядке.

3. Контроль за исполнением настоящего постановления возложить на заместителя Председателя Правительства Тверской области, курирующего вопросы природных ресурсов и экологии.

Отчет об исполнении постановления представить в трехмесячный срок со дня его вступления в силу.

4. Настоящее постановление вступает в силу со дня его официального опубликования.

**Губернатор  
Тверской области**



**И.М. Руденя**

Приложение  
к постановлению Правительства  
Тверской области  
от 09.02.2024 № 47-пп

Положение  
об особо охраняемой природной территории регионального значения –  
государственном природном заказнике  
«Рамешковский государственный общевидовой заказник»

1. Наименование особо охраняемой природной территории регионального значения.

Особо охраняемая природная территория регионального значения – государственный природный заказник «Рамешковский государственный общезидовой заказник» (далее – заказник).

2. Значение заказника.

Региональное.

3. Профиль заказника.

Комплексный (ландшафтный).

4. Цель создания заказника.

Сохранение и восстановление природных комплексов и их компонентов в естественном состоянии и поддержание экологического баланса территории.

5. Местонахождение заказника.

Заказник находится в Рамешковском муниципальном округе Тверской области.

6. Описание границ заказника.

От точки 1 на восток по границе Рамешковского муниципального округа (69:00-3.12) до северного угла квартала 56 Центрального Рамешковского участкового лесничества Бежецкого лесничества Тверской области (точка 363), далее по северной границе кварталов 98, 100 Рамешковского участкового лесничества Бежецкого лесничества Тверской области до точки 431.

От точки 431 далее на юго-восток по границе кварталов 100, 103 до точки 447, далее по южной границе квартала 103 до точки 485 и вдоль северо-восточной границы квартала 107 до точки 503. От квартала 107 по ручью (каналу) через деревню Мощёново до пересечения (точка 545) с автодорогой 28Н-1290 Рамешки – Замытье – Вырец (69:26:0000000:633) до точки 552, далее по границе кадастровых кварталов 69:26:0070066 и 69:26:0070067 до точки 571. От пересечения с автомобильной дорогой 28Н-1290 в точке 572 через деревню Сельково до точки 580, далее по границе села Замытье (69:26-4.7) до пересечения с автодорогой 28Н-1290 в точке 640, далее через деревню Лахино, деревню Шеломец до пересечения с правым берегом реки Медведица (точка 668).

От точки 668 по береговой линии реки Медведица (правый берег 69:00-6.727) до пересечения с административной границей Рамешковского муниципального округа (69:00-3.12) в точке 3685, далее по границе Рамешковского муниципального округа (69:00-3.12) до точки 1.

Населенные пункты в границах заказника (частично или полностью): деревня Лахино, деревня Цепелиха, деревня Мохнецы, деревня Бережок, деревня Агафониха, деревня Шеломец, деревня Могилки, деревня Пески (восточнее деревни Новый Камень), деревня Новый Камень, деревня Лоцино, деревня Григорково, деревня Пальцево, деревня Мощёново, деревня Ильино (западнее деревни Шеломец), деревня Высоково, деревня Сельково, деревня Слободиха, деревня Ловцово, деревня Денисово, деревня Боброво.

Земли лесного фонда: кварталы 155 – 159 Рамешковского участкового лесничества Бежецкого лесничества Тверской области, кварталы 98, 100 – 103, 105 – 109 Рамешковского участкового лесничества Бежецкого лесничества Тверской области, квартал 154 Рамешковского участкового лесничества Бежецкого лесничества Тверской области, кварталы 175, 176 Рамешковского участкового лесничества Бежецкого лесничества Тверской области, кварталы 52 – 60 Центрального Рамешковского участкового лесничества Бежецкого лесничества Тверской области, кварталы 115, 116 Толмачевского участкового лесничества Торжокского лесничества Тверской области и прилегающие территории.

Графическое описание местоположения границ особо охраняемой природной территории регионального значения – государственного природного заказника «Рамешковский государственный общевидовой заказник» приводится в приложении 1 к настоящему Положению.

План границ особо охраняемой природной территории регионального значения – государственного природного заказника «Рамешковский государственный общевидовой заказник» приводится в приложении 2 к настоящему Положению.

#### 7. Площадь заказника.

Общая площадь заказника составляет 10 149,0 га.

8. Сведения о собственниках, землевладельцах, землепользователях и арендаторах земельных участков, на которых расположен заказник.

Земли лесного фонда (в собственности Российской Федерации), земли сельскохозяйственного назначения (в государственной собственности, в частной собственности), земли населенных пунктов (в государственной собственности, в частной собственности), земли промышленности, энергетики, транспорта, связи, радиовещания, телевидения, информатики, земли для обеспечения космической деятельности, земли обороны, безопасности и земли иного специального назначения (в государственной собственности) и земли, государственная собственность на которые не разграничена.

#### 9. Описание заказника.

В границах заказника протекают река Медведица (по юго-западной границе) и река Сельница – левый приток реки Медведицы.

Данная территория является староосвоенной, коренные леса сведены и заменены лугами и залежами, вторичными, преимущественно мелколиственными и смешанными лесами. На формирование растительного покрова большое влияние оказывает современное хозяйственное использование территории в целях ведения сельского хозяйства, в частности, для животноводства.

В поймах рек можно выделить следующие луговые формации: на притеррасной части пойм – таволговая, тростниковая, местами также дернистошучковая или крапивная. На центральной пойме господствует сборноежовая и душистоколосковая, мятликовая. Местами на повышенных

участках встречается тонкополевицевая формация. На прирусловой пойме встречаются двукисточниковая, сборноежовая и мятликовая формация.

Луга в долинах рек поддерживаются разливами, суходольные луга — выпасом и сенокосением. По берегу реки Сельница представлены пойменные луга с доминированием злаков: овсяница луговая, мятлик луговой, ежа сборная, тимофеевка луговая, лисохвост луговой, встречаются василек луговой, василек шероховатый, цикорий, тысячелистник обыкновенный, птармика хрящеватая, пижма обыкновенная. В связи с хозяйственным освоением на лугах часто образует заросли бодяк обыкновенный.

По влажной пойме доминируют двукисточник тростниковидный, таволга вязолистная, встречаются чистец болотный, бодяк полевой, ближе к берегу преобладает манник большой, произрастают осока пузырчатая, осока острая, вахта трехлистная, калужница болотная, дербенник иволистный. Местами встречается валериана лекарственная, гравилат речной, горец змеиный, сердечник луговой. Водная гладь некоторых заводей и прудов почти полностью зарастает ряской, многокоренником, хвощом приречным и рогозом широколистным.

Пойма реки Медведицы характеризуется зачастую нарушенным почвенным покровом в результате денудационных процессов. Здесь активно распространяется мыльнянка лекарственная, встречаются пижма, тысячелистник обыкновенный, язвенник многолистный. Участки с нарушенным покровом располагаются близ береговой черты и соседствуют с прирусловыми кустарниками, образованными разными видами ивы: пепельной, мирзинолистной, корзиночной, трехтычинковой.

На суходольных лугах, а также вдоль дорог и троп формируются разнотравные ассоциации. Доминанты здесь мозаично сменяют друг друга в зависимости от почвенно-грунтовых условий и степени нарушенности: мятлик луговой, овсяница луговая, ежа сборная сменяются крапивой двудомной, местами пятнами произрастает иван-чай, бодяк обыкновенный; также встречаются василек луговой, пижма обыкновенная, хвощ луговой, герань луговая, клевер луговой, чина луговая, сивец луговой, горошек мышиный, пупавка красильная, кульбаба осенняя, марьянник дубравный, погребок малый, вдоль дорог и на нарушенных участках встречаются также одуванчик лекарственный, подорожник большой, подорожник ланцетовидный, лапчатка гусиная, костер безостый, пырей ползучий, фиалка собачья.

Лесные массивы на территории заказника обширных площадей не занимают и представлены главным образом производными лесами, в частности, ассоциациями березняков и осинников кустарничково-зеленомошными. Доминирует береза пушистая, в небольшом количестве примешивается осина, ель, серая ольха, реже — сосна. Ярус подлеска обычно образуют рябина, крушина, реже можжевельник. Наиболее постоянно возобновление ели, отмечен дуб, осина, береза. В травяно-кустарничковом ярусе доминирует черника, постоянно присутствуют марьянник луговой,

марьянник дубравный, седмичник европейский, авенелла извилистая, брусника, молиния голубая, земляника. Мохово-лишайниковый ярус зачастую образует сплошное покрытие, доминирует плевроциум Шребера, местами повышено участие сфагнума, присутствуют дикранум многоножковый, политрихум обыкновенный.

В кустарничково-зеленомошных березняках отмечаются начальные признаки заболачивания. В черничных осинниках наблюдаются следующие отличия: в древесном ярусе редко присутствует дуб, а в ярусе подлеска – изредка лещина, клен платановидный. Травяно-кустарничковый ярус богаче по видовому составу: присутствует щитовник игольчатый, золотарник обыкновенный, вейник тростниковидный. Моховой покров сплошной, но местами – пятнистый, видовой состав сходен с березняками.

Ассоциации ельников-кисличников представлены преимущественно в северной части заказника. Здесь ель преобладает над березой и осинкой. В травяно-кустарничковом ярусе местами доминирует кислица кислая, черника, произрастают ортилия однобокая, ожика волосистая, щитовники игольчатый и мужской, осока пальчатая, ландыш майский. В живом напочвенном покрове – бореальные мхи. Чаще в подросте присутствует ель, создавая затенение и определяя разреженность травяного покрова.

На наиболее сухих участках по коренному берегу реки Медведицы представлены сосняки ксерофильно-травяно-зеленомошные. Сосняки данного типа расположены в юго-западной части заказника. Подлесок разреженный, представлен рябиной, крушиной, можжевельником. По кромке коренного берега реки Медведицы отмечены признаки рекреационной дигрессии: вытаптывание живого напочвенного покрова, в результате чего проективное покрытие травяно-кустарничкового и мохово-лишайникового ярусов невелико и носит мозаичный характер.

Видовой состав мохово-лишайникового яруса представлен преимущественно бореальными мхами. В травяно-кустарничковом ярусе доминируют овсяница овечья, с высоким покрытием представлены вейник тростниковидный, местами – брусника, кошачья лапка двудомная, хвощ луговой, ястребиночка волосистая, встречаются тимьян обыкновенный, золотарник обыкновенный, язвенник ранозаживляющий, смолевка поникшая, клевер горный, трясунка средняя, бедронец-камнеломка, вероника лекарственная, земляника лесная, лютик едкий, кислица кислая, подмаренник северный.

В границах заказника можно выделить три основных зоокомплекса: зоокомплекс открытых пространств (агроландшафтов), зоокомплекс лесов, зоокомплекс населенных пунктов.

На влажных участках лугов многочисленны: травяная лягушка, гадюка, луговой чекан, желтая трясогузка и полевой жаворонок. Из птиц гнездится чибис, а на пролете останавливаются большие кроншнепы, занесенные в Красную книгу Российской Федерации. Из млекопитающих доминирует обыкновенная (или серая) полевка. В перелесках между полями находят убежище и корм тетерева.

Населенные пункты обогащают фауну за счет синантропных видов: полевого воробья, галки, грача, серой вороны, сороки. С населенными пунктами связано также обитание на территории заказника деревенской и городской ласточки, домовый мыши.

Вторичные леса на суглинках (редко на выходах крупнозернистых тяжелых песков) в первом ярусе имеют по преимуществу ель, осину и березу. Из птиц характерными видами являются: зяблик, зарянка, пеночка-весничка, серая мухоловка, славка-черноголовка. Леса нарушены вырубками, они служат местом кормления и убежища для копытных, лосей и кабанов. В них также встречаются рыжая полевка и желтогорлая мышь.

#### 10. Объекты особой охраны заказника:

1) на территории заказника произрастает более 300 видов сосудистых растений, отмечается не менее 104 видов животных. Высокое богатство флористического состава и разнообразие мозаики растительных ассоциаций связано с ландшафтной неоднородностью территории, богатством и увлажнением почвы;

2) виды растений, занесенных в Красную книгу Тверской области:

гомалия трихомановидная;

прострел раскрытый;

3) вид животного, занесенного в Красную книгу Российской Федерации, – кроншнеп большой.

11. Основные виды разрешенного использования земельных участков в границах заказника:

1) сельскохозяйственное использование;

2) общественное использование объектов капитального строительства;

3) предпринимательство;

4) отдых (рекреация);

5) транспорт;

6) деятельность по особой охране и изучению природы;

7) использование лесов;

8) водные объекты;

9) земельные участки (территории) общего пользования;

10) земельные участки общего назначения.

12. В границах заказника запрещается:

1) перевод земельных участков в другую категорию, за исключением подпунктов 2, 3 пункта 13 настоящего Положения;

2) промышленная заготовка и сбор ягод, лекарственных растений и других лесных ресурсов;

3) разведка и добыча общераспространенных полезных ископаемых, использование взрывчатых веществ и пиротехнических устройств;

4) движение вне дорог общего пользования механизированного транспорта и специализированной техники, за исключением транспорта экстренных оперативных служб, проведения противопожарных и лесозащитных мероприятий, а также мероприятий, проводимых при



возникновении чрезвычайных ситуаций и направленных на спасение жизни и сохранение здоровья людей.

Допускается проезд механических транспортных средств землевладельцев, землепользователей, лесопользователей и собственников земель к участкам, находящимся в их владении, пользовании или собственности и расположенным в границах заказника;

5) загрязнение почв, лесной подстилки, растительности, засорение и захламление территории и акватории водных объектов.

### 13. Допустимое использование заказника:

1) использование земельных участков в соответствии с их целевым назначением и установленным видом разрешенного использования, с учетом ограничений, установленных пунктом 12 настоящего Положения;

2) перевод земельных участков в категорию земель лесного фонда, особо охраняемых природных территорий, природоохранного, рекреационного и иного особо ценного назначения;

3) перевод земельных участков в другую категорию с целью строительства либо реконструкции линейных сооружений (автомобильных и железных дорог, трубопроводов, линий электропередачи и связи) и объектов инфраструктуры (водозаборы, очистные сооружения, электроподстанции и иные объекты);

4) проектирование и организация экологических троп (смотровых площадок);

5) осуществление научной деятельности;

6) проведение организованных экологических, образовательных экскурсий и туристская деятельность;

7) борьба с распространением борщевика Сосновского без применения химических средств;

8) заготовка и сбор лекарственных растений, ягод и других пищевых лесных ресурсов для собственных нужд без использования механических приспособлений;

9) проведение работ с целью содержания, эксплуатации, ремонта, регламентного обслуживания, реконструкции и строительства линейных объектов и коммуникаций к населенным пунктам на основании проектной документации, разработанной в соответствии с требованиями законодательства Российской Федерации;

10) допускается проведение сплошных рубок лесных насаждений на территории кварталов 100 – 109 Рамешковского участкового лесничества, кварталов 52 – 60 Центрального Рамешковского участкового лесничества Бежецкого лесничества Тверской области, кварталов 115, 116 Толмачевского участкового лесничества Торжокского лесничества Тверской области;

11) допускается проведение выборочных рубок лесных насаждений на территории кварталов 154, 175, 176 Рамешковского участкового лесничества Бежецкого лесничества Тверской области;

12) проведение мероприятий по охране лесов, расположенных в границах заказника, от пожаров, загрязнения и иного негативного воздействия, а также их защита от вредных организмов;

13) проведение мероприятий по уборке неликвидной древесины в лесах, расположенных в границах заказника, в случае создания угрозы очагов вредных организмов или обеспечения пожарной безопасности в лесах;

14) проведение мероприятий по воспроизводству лесов, расположенных в границах заказника, путем лесовосстановления и ухода за лесами;

15) проведение мероприятий по лесовосстановлению на лесных участках, лесные насаждения на которых погибли или повреждены в результате пожаров, воздействия вредных организмов, а также на лесных участках, на которых проводились выборочные рубки лесных насаждений.

Приложение 1  
к Положению об особо охраняемой  
природной территории регионального  
значения – государственном природном  
заказнике «Рамешковский государственный  
общевидовой заказник»

Графическое описание местоположения границ  
особо охраняемой природной территории регионального значения –  
государственного природного заказника «Рамешковский государственный  
общевидовой заказник»

## Раздел 1

Сведения об объекте		
особо охраняемая природная территория регионального значения – государственный природный заказник «Рамешковский общевидовой заказник» (далее – объект)		
№ п/п	Характеристики объекта	Описание характеристик
1	2	3
1	Местоположение объекта	Рамешковский муниципальный округ Тверской области
2	Площадь объекта +/- величина погрешности определения площади (P +/- Дельта P)	101 490 213 кв. м ( $\pm$ 176 299 кв. м)
3	Иные характеристики объекта	-

## Раздел 2

Сведения о местоположении границ объекта					
1. Система координат МСК-69, зона 2					
2. Сведения о характерных точках границ объекта					
Обозначение характерных точек границ	Координаты, м		Метод определения координат характерной точки	Средняя квадратическая погрешность положения характерной точки (Mt), м	Описание обозначения точки на местности (при наличии)
	X	Y			
1	2	3	4	5	6
1	350322.44	2271323.92	картометрический	5.00	-

2. Сведения о характерных точках границ объекта					
Обозначение характерных точек границ	Координаты, м		Метод определения координат характерной точки	Средняя квадратическая погрешность положения характерной точки (Mt), м	Описание обозначения точки на местности (при наличии)
	X	Y			
1	2	3	4	5	6
2	350316.01	2271354.98	картометрический	5.00	-
3	350315.99	2271384.97	картометрический	5.00	-
4	350329.93	2271411.74	картометрический	5.00	-
5	350372.77	2271421.37	картометрический	5.00	-
6	350403.82	2271433.15	картометрический	5.00	-
7	350409.17	2271473.85	картометрический	5.00	-
8	350393.11	2271529.52	картометрический	5.00	-
9	350388.83	2271560.57	картометрический	5.00	-
10	350395.25	2271577.70	картометрический	5.00	-
11	350380.79	2271588.41	картометрический	5.00	-
12	350381.87	2271600.17	картометрический	5.00	-
13	350389.36	2271607.68	картометрический	5.00	-
14	350389.36	2271623.75	картометрический	5.00	-
15	350386.15	2271641.95	картометрический	5.00	-
16	350362.57	2271658.01	картометрический	5.00	-
17	350339.03	2271659.07	картометрический	5.00	-
18	350334.75	2271673.00	картометрический	5.00	-
19	350349.74	2271675.13	картометрический	5.00	-
20	350360.45	2271680.51	картометрический	5.00	-
21	350351.88	2271699.77	картометрический	5.00	-
22	350346.53	2271729.75	картометрический	5.00	-
23	350329.40	2271746.88	картометрический	5.00	-
24	350315.48	2271730.83	картометрический	5.00	-

2. Сведения о характерных точках границ объекта					
Обозначение характерных точек границ	Координаты, м		Метод определения координат характерной точки	Средняя квадратическая погрешность положения характерной точки (Mt), м	Описание обозначения точки на местности (при наличии)
	X	Y			
1	2	3	4	5	6
25	350307.98	2271710.48	картометрический	5.00	-
26	350285.50	2271721.18	картометрический	5.00	-
27	350283.35	2271740.46	картометрический	5.00	-
28	350274.79	2271766.16	картометрический	5.00	-
29	350266.22	2271789.71	картометрический	5.00	-
30	350254.44	2271821.83	картометрический	5.00	-
31	350239.45	2271829.33	картометрический	5.00	-
32	350237.31	2271848.61	картометрический	5.00	-
33	350270.51	2271896.79	картометрический	5.00	-
34	350290.85	2271902.15	картометрический	5.00	-
35	350300.49	2271914.98	картометрический	5.00	-
36	350242.67	2271985.66	картометрический	5.00	-
37	350207.33	2272009.22	картометрический	5.00	-
38	350181.65	2272034.92	картометрический	5.00	-
39	350154.86	2272075.61	картометрический	5.00	-
40	350092.76	2272078.81	картометрический	5.00	-
41	350073.48	2272104.53	картометрический	5.00	-
42	350046.71	2272101.31	картометрический	5.00	-
43	350009.24	2272125.94	картометрический	5.00	-
44	349997.46	2272123.80	картометрический	5.00	-
45	349946.07	2272153.78	картометрический	5.00	-
46	349952.49	2272168.76	картометрический	5.00	-
47	349976.04	2272178.42	картометрический	5.00	-

2. Сведения о характерных точках границ объекта					
Обозначение характерных точек границ	Координаты, м		Метод определения координат характерной точки	Средняя квадратическая погрешность положения характерной точки (Mt), м	Описание обозначения точки на местности (при наличии)
	X	Y			
1	2	3	4	5	6
48	349989.96	2272179.47	картометрический	5.00	-
49	349983.54	2272205.17	картометрический	5.00	-
50	349967.48	2272216.95	картометрический	5.00	-
51	349954.63	2272211.59	картометрический	5.00	-
52	349953.56	2272193.39	картометрический	5.00	-
53	349924.65	2272198.73	картометрический	5.00	-
54	349910.73	2272204.10	картометрический	5.00	-
55	349903.23	2272245.86	картометрический	5.00	-
56	349915.01	2272266.20	картометрический	5.00	-
57	349930.00	2272269.41	картометрический	5.00	-
58	349930.00	2272250.13	картометрический	5.00	-
59	349932.14	2272237.29	картометрический	5.00	-
60	349947.15	2272237.29	картометрический	5.00	-
61	349967.48	2272236.22	картометрический	5.00	-
62	349971.76	2272255.51	картометрический	5.00	-
63	349963.19	2272283.34	картометрический	5.00	-
64	349972.83	2272346.51	картометрический	5.00	-
65	349973.90	2272416.12	картометрический	5.00	-
66	349965.34	2272468.58	картометрический	5.00	-
67	349927.86	2272487.85	картометрический	5.00	-
68	349897.86	2272534.96	картометрический	5.00	-
69	349852.89	2272558.52	картометрический	5.00	-
70	349860.20	2272578.84	картометрический	5.00	-

2. Сведения о характерных точках границ объекта					
Обозначение характерных точек границ	Координаты, м		Метод определения координат характерной точки	Средняя квадратическая погрешность положения характерной точки (Mt), м	Описание обозначения точки на местности (при наличии)
	X	Y			
1	2	3	4	5	6
71	349878.40	2272584.22	картометрический	5.00	-
72	349866.62	2272592.78	картометрический	5.00	-
73	349870.91	2272603.50	картометрический	5.00	-
74	349886.97	2272610.99	картометрический	5.00	-
75	349897.67	2272614.20	картометрический	5.00	-
76	349901.96	2272629.19	картометрический	5.00	-
77	349885.90	2272636.69	картометрический	5.00	-
78	349869.84	2272655.96	картометрический	5.00	-
79	349871.98	2272676.30	картометрический	5.00	-
80	349878.40	2272696.65	картометрический	5.00	-
81	349866.62	2272705.23	картометрический	5.00	-
82	349855.92	2272696.65	картометрический	5.00	-
83	349836.65	2272703.07	картометрический	5.00	-
84	349844.14	2272722.35	картометрический	5.00	-
85	349838.79	2272746.97	картометрический	5.00	-
86	349853.80	2272748.05	картометрический	5.00	-
87	349858.06	2272763.04	картометрический	5.00	-
88	349843.07	2272770.52	картометрический	5.00	-
89	349835.57	2272795.17	картометрический	5.00	-
90	349834.50	2272816.58	картометрический	5.00	-
91	349814.16	2272847.62	картометрический	5.00	-
92	349788.47	2272876.54	картометрический	5.00	-
93	349770.26	2272902.24	картометрический	5.00	-

2. Сведения о характерных точках границ объекта					
Обозначение характерных точек границ	Координаты, м		Метод определения координат характерной точки	Средняя квадратическая погрешность положения характерной точки (Mt), м	Описание обозначения точки на местности (при наличии)
	X	Y			
1	2	3	4	5	6
94	349762.78	2272927.94	картометрический	5.00	-
95	349771.33	2272946.14	картометрический	5.00	-
96	349760.64	2272972.91	картометрический	5.00	-
97	349748.85	2273015.74	картометрический	5.00	-
98	349729.58	2273053.22	картометрический	5.00	-
99	349703.06	2273065.01	картометрический	5.00	-
100	349689.96	2273079.99	картометрический	5.00	-
101	349682.47	2273105.68	картометрический	5.00	-
102	349644.48	2273095.21	картометрический	5.00	-
103	349642.42	2273102.57	картометрический	5.00	-
104	349636.16	2273112.63	картометрический	5.00	-
105	349650.62	2273128.16	картометрический	5.00	-
106	349651.69	2273136.73	картометрический	5.00	-
107	349655.43	2273146.37	картометрический	5.00	-
108	349663.46	2273147.45	картометрический	5.00	-
109	349666.68	2273160.82	картометрический	5.00	-
110	349674.71	2273169.39	картометрический	5.00	-
111	349678.49	2273179.62	картометрический	5.00	-
112	349674.34	2273189.09	картометрический	5.00	-
113	349657.60	2273197.57	картометрический	5.00	-
114	349649.78	2273206.00	картометрический	5.00	-
115	349645.65	2273217.58	картометрический	5.00	-
116	349655.76	2273244.84	картометрический	5.00	-



2. Сведения о характерных точках границ объекта					
Обозначение характерных точек границ	Координаты, м		Метод определения координат характерной точки	Средняя квадратическая погрешность положения характерной точки (Mt), м	Описание обозначения точки на местности (при наличии)
	X	Y			
1	2	3	4	5	6
117	349652.23	2273260.41	картометрический	5.00	-
118	349654.37	2273274.33	картометрический	5.00	-
119	349669.36	2273278.09	картометрический	5.00	-
120	349676.85	2273282.90	картометрический	5.00	-
121	349685.42	2273288.78	картометрический	5.00	-
122	349698.80	2273290.39	картометрический	5.00	-
123	349718.61	2273291.46	картометрический	5.00	-
124	349731.45	2273294.68	картометрический	5.00	-
125	349743.62	2273299.06	картометрический	5.00	-
126	349755.01	2273302.70	картометрический	5.00	-
127	349771.07	2273311.28	картометрический	5.00	-
128	349788.73	2273321.98	картометрический	5.00	-
129	349798.37	2273335.34	картометрический	5.00	-
130	349804.79	2273357.85	картометрический	5.00	-
131	349805.85	2273387.84	картометрический	5.00	-
132	349808.80	2273428.00	картометрический	5.00	-
133	349805.18	2273441.67	картометрический	5.00	-
134	349798.43	2273450.63	картометрический	5.00	-
135	349791.63	2273454.34	картометрический	5.00	-
136	349778.51	2273452.82	картометрический	5.00	-
137	349772.76	2273456.00	картометрический	5.00	-
138	349770.19	2273464.94	картометрический	5.00	-
139	349778.11	2273476.46	картометрический	5.00	-

2. Сведения о характерных точках границ объекта					
Обозначение характерных точек границ	Координаты, м		Метод определения координат характерной точки	Средняя квадратическая погрешность положения характерной точки (Mt), м	Описание обозначения точки на местности (при наличии)
	X	Y			
1	2	3	4	5	6
140	349791.30	2273491.12	картометрический	5.00	-
141	349792.44	2273508.41	картометрический	5.00	-
142	349779.10	2273521.14	картометрический	5.00	-
143	349769.46	2273535.05	картометрический	5.00	-
144	349770.54	2273546.84	картометрический	5.00	-
145	349776.42	2273554.87	картометрический	5.00	-
146	349787.67	2273555.40	картометрический	5.00	-
147	349806.95	2273548.44	картометрический	5.00	-
148	349819.25	2273545.77	картометрический	5.00	-
149	349825.67	2273554.87	картометрический	5.00	-
150	349836.79	2273565.49	картометрический	5.00	-
151	349843.87	2273579.49	картометрический	5.00	-
152	349839.06	2273589.67	картометрический	5.00	-
153	349826.74	2273593.94	картометрический	5.00	-
154	349807.47	2273588.60	картометрический	5.00	-
155	349809.74	2273607.10	картометрический	5.00	-
156	349821.31	2273612.30	картометрический	5.00	-
157	349840.66	2273623.38	картометрический	5.00	-
158	349851.37	2273632.50	картометрический	5.00	-
159	349858.33	2273622.34	картометрический	5.00	-
160	349875.46	2273628.76	картометрический	5.00	-
161	349885.27	2273636.71	картометрический	5.00	-
162	349901.18	2273649.63	картометрический	5.00	-

2. Сведения о характерных точках границ объекта					
Обозначение характерных точек границ	Координаты, м		Метод определения координат характерной точки	Средняя квадратическая погрешность положения характерной точки (Mt), м	Описание обозначения точки на местности (при наличии)
	X	Y			
1	2	3	4	5	6
163	349911.67	2273668.11	картометрический	5.00	-
164	349917.62	2273678.60	картометрический	5.00	-
165	349922.97	2273698.53	картометрический	5.00	-
166	349922.02	2273716.38	картометрический	5.00	-
167	349911.86	2273723.52	картометрический	5.00	-
168	349898.47	2273731.01	картометрический	5.00	-
169	349885.09	2273732.61	картометрический	5.00	-
170	349872.24	2273732.09	картометрический	5.00	-
171	349863.14	2273729.40	картометрический	5.00	-
172	349850.83	2273721.90	картометрический	5.00	-
173	349836.91	2273720.30	картометрический	5.00	-
174	349825.14	2273722.98	картометрический	5.00	-
175	349820.85	2273737.41	картометрический	5.00	-
176	349824.06	2273758.31	картометрический	5.00	-
177	349831.56	2273772.77	картометрический	5.00	-
178	349845.24	2273776.59	картометрический	5.00	-
179	349860.47	2273780.20	картометрический	5.00	-
180	349867.83	2273783.83	картометрический	5.00	-
181	349871.08	2273802.73	картометрический	5.00	-
182	349875.85	2273813.22	картометрический	5.00	-
183	349886.90	2273819.48	картометрический	5.00	-
184	349898.40	2273818.37	картометрический	5.00	-
185	349916.73	2273808.33	картометрический	5.00	-

2. Сведения о характерных точках границ объекта					
Обозначение характерных точек границ	Координаты, м		Метод определения координат характерной точки	Средняя квадратическая погрешность положения характерной точки (Mt), м	Описание обозначения точки на местности (при наличии)
	X	Y			
1	2	3	4	5	6
186	349934.35	2273794.18	картометрический	5.00	-
187	349949.88	2273799.53	картометрический	5.00	-
188	349964.86	2273809.18	картометрический	5.00	-
189	349975.57	2273841.83	картометрический	5.00	-
190	349986.81	2273863.78	картометрический	5.00	-
191	349997.00	2273870.21	картометрический	5.00	-
192	350010.05	2273901.92	картометрический	5.00	-
193	350021.17	2273923.41	картометрический	5.00	-
194	350029.70	2273949.12	картометрический	5.00	-
195	350031.38	2273969.05	картометрический	5.00	-
196	350018.94	2273997.47	картометрический	5.00	-
197	350015.84	2274007.46	картометрический	5.00	-
198	350013.30	2274023.24	картометрический	5.00	-
199	350012.92	2274050.02	картометрический	5.00	-
200	350003.62	2274076.34	картометрический	5.00	-
201	349993.22	2274093.18	картометрический	5.00	-
202	349970.74	2274106.92	картометрический	5.00	-
203	349966.87	2274110.61	картометрический	5.00	-
204	349967.67	2274115.68	картометрический	5.00	-
205	349968.74	2274121.58	картометрический	5.00	-
206	349972.49	2274127.73	картометрический	5.00	-
207	349969.33	2274137.40	картометрический	5.00	-
208	349965.69	2274144.24	картометрический	5.00	-

2. Сведения о характерных точках границ объекта					
Обозначение характерных точек границ	Координаты, м		Метод определения координат характерной точки	Средняя квадратическая погрешность положения характерной точки (Mt), м	Описание обозначения точки на местности (при наличии)
	X	Y			
1	2	3	4	5	6
209	349959.93	2274146.37	картометрический	5.00	-
210	349943.11	2274139.09	картометрический	5.00	-
211	349934.72	2274139.13	картометрический	5.00	-
212	349930.04	2274145.98	картометрический	5.00	-
213	349923.77	2274153.96	картометрический	5.00	-
214	349929.40	2274162.26	картометрический	5.00	-
215	349925.11	2274171.64	картометрический	5.00	-
216	349913.87	2274181.80	картометрический	5.00	-
217	349898.33	2274201.88	картометрический	5.00	-
218	349892.73	2274216.07	картометрический	5.00	-
219	349891.17	2274234.38	картометрический	5.00	-
220	349891.74	2274243.30	картометрический	5.00	-
221	349899.08	2274248.00	картометрический	5.00	-
222	349904.23	2274242.57	картометрический	5.00	-
223	349916.28	2274250.87	картометрический	5.00	-
224	349919.76	2274261.84	картометрический	5.00	-
225	349914.67	2274269.08	картометрический	5.00	-
226	349907.98	2274270.15	картометрический	5.00	-
227	349905.04	2274267.73	картометрический	5.00	-
228	349890.58	2274269.35	картометрический	5.00	-
229	349883.09	2274273.62	картометрический	5.00	-
230	349884.69	2274280.04	картометрический	5.00	-
231	349889.24	2274282.44	картометрический	5.00	-

2. Сведения о характерных точках границ объекта					
Обозначение характерных точек границ	Координаты, м		Метод определения координат характерной точки	Средняя квадратическая погрешность положения характерной точки (Mt), м	Описание обозначения точки на местности (при наличии)
	X	Y			
1	2	3	4	5	6
232	349897.51	2274281.65	картометрический	5.00	-
233	349908.25	2274293.96	картометрический	5.00	-
234	349916.55	2274308.42	картометрический	5.00	-
235	349927.52	2274321.27	картометрический	5.00	-
236	349929.40	2274331.44	картометрический	5.00	-
237	349924.31	2274341.89	картометрический	5.00	-
238	349911.71	2274350.89	картометрический	5.00	-
239	349901.82	2274360.90	картометрический	5.00	-
240	349897.12	2274368.82	картометрический	5.00	-
241	349897.20	2274384.57	картометрический	5.00	-
242	349902.53	2274400.83	картометрический	5.00	-
243	349913.67	2274424.94	картометрический	5.00	-
244	349937.94	2274453.20	картометрический	5.00	-
245	349955.92	2274481.48	картометрический	5.00	-
246	349959.67	2274495.65	картометрический	5.00	-
247	349960.24	2274505.09	картометрический	5.00	-
248	349966.03	2274509.28	картометрический	5.00	-
249	349972.84	2274508.19	картометрический	5.00	-
250	349976.49	2274503.96	картометрический	5.00	-
251	349975.36	2274488.21	картометрический	5.00	-
252	349974.78	2274477.72	картометрический	5.00	-
253	349981.05	2274472.97	картометрический	5.00	-
254	349997.32	2274473.42	картометрический	5.00	-

2. Сведения о характерных точках границ объекта					
Обозначение характерных точек границ	Координаты, м		Метод определения координат характерной точки	Средняя квадратическая погрешность положения характерной точки (Mt), м	Описание обозначения точки на местности (при наличии)
	X	Y			
1	2	3	4	5	6
255	350017.29	2274482.80	картометрический	5.00	-
256	350030.47	2274495.86	картометрический	5.00	-
257	350041.10	2274517.87	картометрический	5.00	-
258	350050.14	2274546.73	картометрический	5.00	-
259	350058.10	2274564.55	картометрический	5.00	-
260	350070.20	2274571.84	картометрический	5.00	-
261	350078.64	2274581.28	картометрический	5.00	-
262	350082.87	2274592.82	картометрический	5.00	-
263	350085.08	2274612.75	картометрический	5.00	-
264	350090.98	2274634.79	картометрический	5.00	-
265	350104.20	2274654.68	картометрический	5.00	-
266	350109.57	2274679.87	картометрический	5.00	-
267	350116.09	2274699.79	картометрический	5.00	-
268	350129.47	2274705.38	картометрический	5.00	-
269	350144.73	2274708.62	картометрический	5.00	-
270	350148.06	2274719.11	картометрический	5.00	-
271	350150.74	2274729.58	картометрический	5.00	-
272	350150.79	2274740.10	картометрический	5.00	-
273	350142.00	2274762.71	картометрический	5.00	-
274	350131.67	2274793.74	картометрический	5.00	-
275	350129.13	2274813.72	картометрический	5.00	-
276	350129.75	2274827.90	картометрический	5.00	-
277	350136.15	2274842.04	картометрический	5.00	-

2. Сведения о характерных точках границ объекта					
Обозначение характерных точек границ	Координаты, м		Метод определения координат характерной точки	Средняя квадратическая погрешность положения характерной точки (Mt), м	Описание обозначения точки на местности (при наличии)
	X	Y			
1	2	3	4	5	6
278	350157.24	2274869.26	картометрический	5.00	-
279	350155.70	2274876.62	картометрический	5.00	-
280	350149.97	2274882.43	картометрический	5.00	-
281	350141.05	2274881.43	картометрический	5.00	-
282	350121.54	2274862.59	картометрический	5.00	-
283	350111.03	2274858.44	картометрический	5.00	-
284	350100.02	2274859.53	картометрический	5.00	-
285	350080.69	2274872.75	картометрический	5.00	-
286	350069.21	2274883.31	картометрический	5.00	-
287	350067.15	2274890.67	картометрический	5.00	-
288	350076.16	2274908.99	картометрический	5.00	-
289	350081.48	2274923.69	картометрический	5.00	-
290	350083.15	2274941.02	картометрический	5.00	-
291	350090.10	2274962.00	картометрический	5.00	-
292	350088.01	2274967.78	картометрический	5.00	-
293	350078.59	2274972.04	картометрический	5.00	-
294	350060.75	2274970.00	картометрический	5.00	-
295	350049.74	2274971.63	картометрический	5.00	-
296	350039.84	2274986.90	картометрический	5.00	-
297	350031.12	2275021.61	картометрический	5.00	-
298	350018.66	2275044.77	картометрический	5.00	-
299	350006.65	2275053.76	картометрический	5.00	-
300	350001.43	2275060.06	картометрический	5.00	-



2. Сведения о характерных точках границ объекта					
Обозначение характерных точек границ	Координаты, м		Метод определения координат характерной точки	Средняя квадратическая погрешность положения характерной точки (Mt), м	Описание обозначения точки на местности (при наличии)
	X	Y			
1	2	3	4	5	6
301	350000.99	2275075.84	картометрический	5.00	-
302	350000.56	2275090.03	картометрический	5.00	-
303	349989.13	2275114.76	картометрический	5.00	-
304	349986.04	2275126.85	картометрический	5.00	-
305	349989.24	2275137.34	картометрический	5.00	-
306	349999.30	2275153.07	картометрический	5.00	-
307	350050.43	2275203.26	картометрический	5.00	-
308	350067.29	2275218.40	картометрический	5.00	-
309	350074.12	2275220.47	картометрический	5.00	-
310	350081.97	2275216.24	картометрический	5.00	-
311	350087.70	2275209.38	картометрический	5.00	-
312	350094.49	2275203.58	картометрический	5.00	-
313	350104.46	2275204.59	картометрический	5.00	-
314	350110.78	2275210.32	картометрический	5.00	-
315	350113.45	2275219.79	картометрический	5.00	-
316	350110.40	2275237.12	картометрический	5.00	-
317	350102.60	2275250.28	картометрический	5.00	-
318	350102.64	2275259.23	картометрический	5.00	-
319	350108.43	2275262.87	картометрический	5.00	-
320	350117.34	2275261.77	картометрический	5.00	-
321	350133.59	2275259.61	картометрический	5.00	-
322	350143.04	2275262.19	картометрический	5.00	-
323	350155.69	2275273.17	картометрический	5.00	-

2. Сведения о характерных точках границ объекта					
Обозначение характерных точек границ	Координаты, м		Метод определения координат характерной точки	Средняя квадратическая погрешность положения характерной точки (Mt), м	Описание обозначения точки на местности (при наличии)
	X	Y			
1	2	3	4	5	6
324	350168.40	2275297.79	картометрический	5.00	-
325	350170.06	2275313.54	картометрический	5.00	-
326	350164.91	2275331.42	картометрический	5.00	-
327	350153.97	2275345.13	картометрический	5.00	-
328	350132.01	2275358.37	картометрический	5.00	-
329	350118.96	2275370.49	картометрический	5.00	-
330	350116.37	2275376.27	картометрический	5.00	-
331	350117.46	2275384.68	картометрический	5.00	-
332	350125.37	2275392.52	картометрический	5.00	-
333	350151.14	2275406.06	картометрический	5.00	-
334	350163.26	2275417.04	картометрический	5.00	-
335	350173.87	2275440.11	картометрический	5.00	-
336	350174.51	2275462.17	картометрический	5.00	-
337	350169.35	2275479.51	картометрический	5.00	-
338	350160.00	2275495.85	картометрический	5.00	-
339	350149.06	2275509.02	картометрический	5.00	-
340	350135.47	2275513.81	картометрический	5.00	-
341	350121.28	2275512.82	картометрический	5.00	-
342	350106.03	2275504.49	картометрический	5.00	-
343	350096.58	2275501.90	картометрический	5.00	-
344	350085.58	2275506.15	картометрический	5.00	-
345	350067.88	2275529.86	картометрический	5.00	-
346	350054.37	2275555.13	картометрический	5.00	-

2. Сведения о характерных точках границ объекта					
Обозначение характерных точек границ	Координаты, м		Метод определения координат характерной точки	Средняя квадратическая погрешность положения характерной точки (Mt), м	Описание обозначения точки на местности (при наличии)
	X	Y			
1	2	3	4	5	6
347	350046.65	2275582.47	картометрический	5.00	-
348	350044.16	2275601.38	картометрический	5.00	-
349	350044.80	2275628.70	картометрический	5.00	-
350	350050.30	2275679.10	картометрический	5.00	-
351	350053.52	2275691.69	картометрический	5.00	-
352	350059.32	2275697.44	картометрический	5.00	-
353	350067.19	2275699.00	картометрический	5.00	-
354	350075.56	2275694.74	картометрический	5.00	-
355	350090.22	2275689.95	картометрический	5.00	-
356	350106.49	2275692.51	картометрический	5.00	-
357	350120.18	2275702.44	картометрический	5.00	-
358	350134.94	2275718.12	картометрический	5.00	-
359	350143.95	2275735.41	картометрический	5.00	-
360	350147.74	2275759.03	картометрический	5.00	-
361	350151.51	2275777.40	картометрический	5.00	-
362	350166.90	2275812.51	картометрический	5.00	-
363	350192.81	2275852.84	картометрический	5.00	-
364	349940.33	2276132.91	картометрический	5.00	-
365	349964.15	2276213.49	картометрический	5.00	-
366	350011.12	2276237.29	картометрический	5.00	-
367	350004.75	2276263.29	картометрический	5.00	-
368	349860.76	2276267.23	картометрический	5.00	-
369	349726.20	2276261.59	картометрический	5.00	-

2. Сведения о характерных точках границ объекта					
Обозначение характерных точек границ	Координаты, м		Метод определения координат характерной точки	Средняя квадратическая погрешность положения характерной точки (Mt), м	Описание обозначения точки на местности (при наличии)
	X	Y			
1	2	3	4	5	6
370	349719.42	2276274.32	картометрический	5.00	-
371	349720.33	2276280.26	картометрический	5.00	-
372	349751.36	2276309.42	картометрический	5.00	-
373	349813.90	2276304.85	картометрический	5.00	-
374	349847.75	2276332.39	картометрический	5.00	-
375	349899.75	2276344.46	картометрический	5.00	-
376	349782.62	2276416.21	картометрический	5.00	-
377	349731.13	2276469.21	картометрический	5.00	-
378	349717.08	2276449.57	картометрический	5.00	-
379	349679.19	2276464.46	картометрический	5.00	-
380	349634.93	2276507.91	картометрический	5.00	-
381	349590.44	2276520.65	картометрический	5.00	-
382	349561.65	2276577.89	картометрический	5.00	-
383	349513.38	2276575.30	картометрический	5.00	-
384	349485.78	2276598.89	картометрический	5.00	-
385	349508.94	2276661.61	картометрический	5.00	-
386	349491.84	2276718.03	картометрический	5.00	-
387	349514.59	2276728.84	картометрический	5.00	-
388	349522.05	2276747.06	картометрический	5.00	-
389	349489.73	2276821.14	картометрический	5.00	-
390	349441.69	2276847.07	картометрический	5.00	-
391	349350.13	2276818.92	картометрический	5.00	-
392	349322.45	2276837.67	картометрический	5.00	-

2. Сведения о характерных точках границ объекта					
Обозначение характерных точек границ	Координаты, м		Метод определения координат характерной точки	Средняя квадратическая погрешность положения характерной точки (Mt), м	Описание обозначения точки на местности (при наличии)
	X	Y			
1	2	3	4	5	6
393	349318.27	2276864.02	картометрический	5.00	-
394	349268.78	2276892.15	картометрический	5.00	-
395	349290.87	2276911.74	картометрический	5.00	-
396	349333.80	2276886.58	картометрический	5.00	-
397	349333.34	2276936.34	картометрический	5.00	-
398	349349.76	2276965.94	картометрический	5.00	-
399	349319.31	2276994.89	картометрический	5.00	-
400	349287.79	2277077.01	картометрический	5.00	-
401	349249.65	2277061.92	картометрический	5.00	-
402	349223.46	2277078.19	картометрический	5.00	-
403	349205.00	2277146.32	картометрический	5.00	-
404	349213.75	2277236.92	картометрический	5.00	-
405	349256.75	2277312.66	картометрический	5.00	-
406	349248.85	2277329.54	картометрический	5.00	-
407	349218.10	2277324.63	картометрический	5.00	-
408	349190.53	2277351.15	картометрический	5.00	-
409	349097.48	2277324.75	картометрический	5.00	-
410	349057.90	2277404.73	картометрический	5.00	-
411	349128.17	2277445.99	картометрический	5.00	-
412	349172.25	2277443.41	картометрический	5.00	-
413	349247.28	2277501.37	картометрический	5.00	-
414	349244.68	2277542.34	картометрический	5.00	-
415	349255.32	2277620.69	картометрический	5.00	-

2. Сведения о характерных точках границ объекта					
Обозначение характерных точек границ	Координаты, м		Метод определения координат характерной точки	Средняя квадратическая погрешность положения характерной точки (Mt), м	Описание обозначения точки на местности (при наличии)
	X	Y			
1	2	3	4	5	6
416	349277.35	2277647.50	картометрический	5.00	-
417	349271.85	2277702.32	картометрический	5.00	-
418	349265.17	2277748.08	картометрический	5.00	-
419	349341.03	2277820.88	картометрический	5.00	-
420	349356.20	2277816.43	картометрический	5.00	-
421	349338.95	2277733.49	картометрический	5.00	-
422	349382.09	2277703.71	картометрический	5.00	-
423	349430.78	2277697.75	картометрический	5.00	-
424	349489.71	2277754.36	картометрический	5.00	-
425	349562.36	2277881.08	картометрический	5.00	-
426	349548.02	2277891.46	картометрический	5.00	-
427	349491.74	2277816.38	картометрический	5.00	-
428	349429.06	2277807.08	картометрический	5.00	-
429	349362.36	2277880.67	картометрический	5.00	-
430	349383.28	2277977.39	картометрический	5.00	-
431	349490.98	2278099.47	картометрический	5.00	-
432	349446.58	2278152.62	картометрический	5.00	-
433	349361.93	2278338.95	картометрический	5.00	-
434	349311.60	2278420.87	картометрический	5.00	-
435	349184.40	2278576.48	картометрический	5.00	-
436	348980.16	2278777.21	картометрический	5.00	-
437	348887.42	2278837.67	картометрический	5.00	-
438	348795.14	2278898.14	картометрический	5.00	-

2. Сведения о характерных точках границ объекта					
Обозначение характерных точек границ	Координаты, м		Метод определения координат характерной точки	Средняя квадратическая погрешность положения характерной точки (Mt), м	Описание обозначения точки на местности (при наличии)
	X	Y			
1	2	3	4	5	6
439	348639.92	2278968.00	картометрический	5.00	-
440	348417.25	2279294.12	картометрический	5.00	-
441	348301.29	2279405.00	картометрический	5.00	-
442	348276.84	2279489.96	картометрический	5.00	-
443	348063.89	2279648.29	картометрический	5.00	-
444	348063.57	2279630.74	картометрический	5.00	-
445	347968.81	2279637.28	картометрический	5.00	-
446	347925.61	2279727.14	картометрический	5.00	-
447	347617.30	2279799.50	картометрический	5.00	-
448	347435.69	2279529.51	картометрический	5.00	-
449	347463.08	2279479.96	картометрический	5.00	-
450	347443.04	2279449.04	картометрический	5.00	-
451	347379.18	2279455.69	картометрический	5.00	-
452	347340.64	2279388.33	картометрический	5.00	-
453	347453.51	2279240.20	картометрический	5.00	-
454	347485.52	2279174.17	картометрический	5.00	-
455	347474.73	2279102.96	картометрический	5.00	-
456	347438.02	2278991.71	картометрический	5.00	-
457	347555.26	2278887.06	картометрический	5.00	-
458	347624.22	2278870.86	картометрический	5.00	-
459	347652.98	2278809.97	картометрический	5.00	-
460	347690.71	2278773.51	картометрический	5.00	-
461	347676.45	2278727.35	картометрический	5.00	-

2. Сведения о характерных точках границ объекта					
Обозначение характерных точек границ	Координаты, м		Метод определения координат характерной точки	Средняя квадратическая погрешность положения характерной точки (Mt), м	Описание обозначения точки на местности (при наличии)
	X	Y			
1	2	3	4	5	6
462	347719.30	2278690.69	картометрический	5.00	-
463	347720.57	2278666.18	картометрический	5.00	-
464	347687.61	2278627.79	картометрический	5.00	-
465	347557.13	2278529.88	картометрический	5.00	-
466	347494.81	2278498.87	картометрический	5.00	-
467	347464.31	2278551.56	картометрический	5.00	-
468	347505.60	2278615.41	картометрический	5.00	-
469	347483.95	2278651.39	картометрический	5.00	-
470	347388.70	2278624.28	картометрический	5.00	-
471	347408.20	2278594.53	картометрический	5.00	-
472	347384.64	2278555.64	картометрический	5.00	-
473	347334.01	2278549.35	картометрический	5.00	-
474	347325.00	2278565.50	картометрический	5.00	-
475	347336.51	2278589.18	картометрический	5.00	-
476	347263.28	2278665.37	картометрический	5.00	-
477	347161.90	2278787.83	картометрический	5.00	-
478	347121.84	2278807.48	картометрический	5.00	-
479	347107.10	2278838.66	картометрический	5.00	-
480	347108.39	2278863.15	картометрический	5.00	-
481	347066.78	2278917.18	картометрический	5.00	-
482	347032.41	2278915.23	картометрический	5.00	-
483	347035.07	2278974.44	картометрический	5.00	-
484	347063.59	2279114.62	картометрический	5.00	-



2. Сведения о характерных точках границ объекта					
Обозначение характерных точек границ	Координаты, м		Метод определения координат характерной точки	Средняя квадратическая погрешность положения характерной точки (Mt), м	Описание обозначения точки на местности (при наличии)
	X	Y			
1	2	3	4	5	6
485	346950.43	2279173.97	картометрический	5.00	-
486	346927.78	2279178.15	картометрический	5.00	-
487	346463.27	2279503.27	картометрический	5.00	-
488	346358.04	2279563.45	картометрический	5.00	-
489	346252.30	2279651.61	картометрический	5.00	-
490	346193.96	2279648.78	картометрический	5.00	-
491	346132.87	2279758.28	картометрический	5.00	-
492	346102.24	2279734.16	картометрический	5.00	-
493	346079.94	2279728.34	картометрический	5.00	-
494	345972.66	2279639.40	картометрический	5.00	-
495	345907.26	2279595.00	картометрический	5.00	-
496	345790.33	2279441.69	картометрический	5.00	-
497	345707.36	2279528.43	картометрический	5.00	-
498	345660.54	2279579.68	картометрический	5.00	-
499	345279.21	2279983.44	картометрический	5.00	-
500	345273.16	2279983.51	картометрический	5.00	-
501	345185.29	2280080.91	картометрический	5.00	-
502	344950.65	2280206.92	картометрический	5.00	-
503	344925.52	2280202.10	картометрический	5.00	-
504	344908.21	2280181.03	картометрический	5.00	-
505	344923.64	2279798.61	картометрический	5.00	-
506	344907.95	2279771.91	картометрический	5.00	-
507	344905.93	2279778.12	картометрический	5.00	-

2. Сведения о характерных точках границ объекта					
Обозначение характерных точек границ	Координаты, м		Метод определения координат характерной точки	Средняя квадратическая погрешность положения характерной точки (Mt), м	Описание обозначения точки на местности (при наличии)
	X	Y			
1	2	3	4	5	6
508	344858.54	2279799.70	картометрический	5.00	-
509	344802.83	2279829.85	картометрический	5.00	-
510	344794.48	2279835.63	картометрический	5.00	-
511	344746.21	2279863.75	картометрический	5.00	-
512	344736.93	2279870.48	картометрический	5.00	-
513	344680.25	2279895.06	картометрический	5.00	-
514	344670.94	2279896.20	картометрический	5.00	-
515	344567.59	2279906.93	картометрический	5.00	-
516	344558.28	2279909.00	картометрический	5.00	-
517	344476.79	2279914.11	картометрический	5.00	-
518	344199.31	2279867.72	картометрический	5.00	-
519	343772.63	2279876.44	картометрический	5.00	-
520	343652.69	2279916.43	картометрический	5.00	-
521	343569.32	2279993.80	картометрический	5.00	-
522	343514.92	2280083.57	картометрический	5.00	-
523	343476.13	2280138.50	картометрический	5.00	-
524	343463.29	2280150.74	картометрический	5.00	-
525	343415.17	2280176.42	картометрический	5.00	-
526	343360.87	2280201.13	картометрический	5.00	-
527	343290.32	2280237.22	картометрический	5.00	-
528	343267.89	2280264.20	картометрический	5.00	-
529	343236.03	2280304.19	картометрический	5.00	-
530	343187.91	2280340.93	картометрический	5.00	-

2. Сведения о характерных точках границ объекта					
Обозначение характерных точек границ	Координаты, м		Метод определения координат характерной точки	Средняя квадратическая погрешность положения характерной точки (Mt), м	Описание обозначения точки на местности (при наличии)
	X	Y			
1	2	3	4	5	6
531	343143.69	2280363.04	картометрический	5.00	-
532	343109.23	2280375.07	картометрический	5.00	-
533	343084.85	2280379.62	картометрический	5.00	-
534	343037.71	2280431.64	картометрический	5.00	-
535	343011.05	2280441.72	картометрический	5.00	-
536	342988.29	2280464.15	картометрический	5.00	-
537	342969.11	2280499.26	картометрический	5.00	-
538	342933.67	2280527.87	картометрический	5.00	-
539	342895.30	2280564.61	картометрический	5.00	-
540	342867.34	2280606.23	картометрический	5.00	-
541	342836.13	2280652.39	картометрический	5.00	-
542	342808.82	2280681.65	картометрический	5.00	-
543	342761.36	2280710.91	картометрический	5.00	-
544	342744.45	2280751.55	картометрический	5.00	-
545	342723.27	2280804.39	картометрический	5.00	-
546	342561.98	2280684.84	картометрический	5.00	-
547	342241.34	2280431.45	картометрический	5.00	-
548	342156.11	2280381.95	картометрический	5.00	-
549	341202.79	2280049.98	картометрический	5.00	-
550	341107.72	2279979.28	картометрический	5.00	-
551	341070.72	2279949.81	картометрический	5.00	-
552	341066.50	2279931.25	картометрический	5.00	-
553	341081.37	2279917.83	картометрический	5.00	-

2. Сведения о характерных точках границ объекта					
Обозначение характерных точек границ	Координаты, м		Метод определения координат характерной точки	Средняя квадратическая погрешность положения характерной точки (Mt), м	Описание обозначения точки на местности (при наличии)
	X	Y			
1	2	3	4	5	6
554	341103.61	2279885.55	картометрический	5.00	-
555	341052.65	2279810.04	картометрический	5.00	-
556	341041.05	2279748.63	картометрический	5.00	-
557	341085.45	2279676.59	картометрический	5.00	-
558	341146.85	2279635.94	картометрический	5.00	-
559	341161.78	2279630.00	картометрический	5.00	-
560	341180.28	2279599.67	картометрический	5.00	-
561	341234.21	2279557.32	картометрический	5.00	-
562	341304.67	2279467.86	картометрический	5.00	-
563	341319.46	2279443.24	картометрический	5.00	-
564	341319.26	2279411.46	картометрический	5.00	-
565	341309.69	2279376.15	картометрический	5.00	-
566	341290.87	2279354.15	картометрический	5.00	-
567	341083.02	2279586.91	картометрический	5.00	-
568	341027.03	2279599.41	картометрический	5.00	-
569	341014.06	2279616.50	картометрический	5.00	-
570	340959.58	2279574.75	картометрический	5.00	-
571	340813.10	2279757.52	картометрический	5.00	-
572	340567.67	2279831.18	картометрический	5.00	-
573	340316.27	2279800.02	картометрический	5.00	-
574	340271.74	2279788.71	картометрический	5.00	-
575	340221.32	2279761.50	картометрический	5.00	-
576	340161.06	2279769.34	картометрический	5.00	-

2. Сведения о характерных точках границ объекта					
Обозначение характерных точек границ	Координаты, м		Метод определения координат характерной точки	Средняя квадратическая погрешность положения характерной точки (Mt), м	Описание обозначения точки на местности (при наличии)
	X	Y			
1	2	3	4	5	6
577	340082.60	2279812.08	картометрический	5.00	-
578	339944.88	2279904.36	картометрический	5.00	-
579	339894.26	2279931.78	картометрический	5.00	-
580	339886.81	2279933.80	картометрический	5.00	-
581	339864.81	2279885.43	картометрический	5.00	-
582	339756.42	2279634.91	картометрический	5.00	-
583	339651.82	2279402.99	картометрический	5.00	-
584	339565.13	2279369.04	картометрический	5.00	-
585	339330.04	2279538.05	картометрический	5.00	-
586	339257.11	2279419.24	картометрический	5.00	-
587	339179.03	2279291.67	картометрический	5.00	-
588	339125.22	2279204.25	картометрический	5.00	-
589	339092.27	2279143.28	картометрический	5.00	-
590	339073.49	2279095.09	картометрический	5.00	-
591	339060.06	2279089.30	картометрический	5.00	-
592	339050.89	2279084.94	картометрический	5.00	-
593	339042.17	2279076.70	картометрический	5.00	-
594	339032.30	2279061.77	картометрический	5.00	-
595	339023.82	2279041.58	картометрический	5.00	-
596	339005.24	2278999.14	картометрический	5.00	-
597	338993.82	2278969.53	картометрический	5.00	-
598	338983.11	2278958.21	картометрический	5.00	-
599	338963.99	2278947.97	картометрический	5.00	-

2. Сведения о характерных точках границ объекта					
Обозначение характерных точек границ	Координаты, м		Метод определения координат характерной точки	Средняя квадратическая погрешность положения характерной точки (Mt), м	Описание обозначения точки на местности (при наличии)
	X	Y			
1	2	3	4	5	6
600	338951.24	2278942.26	картометрический	5.00	-
601	338934.63	2278937.95	картометрический	5.00	-
602	338898.18	2278935.25	картометрический	5.00	-
603	338857.91	2278930.54	картометрический	5.00	-
604	338832.19	2278911.49	картометрический	5.00	-
605	338806.27	2278892.43	картометрический	5.00	-
606	338787.58	2278882.24	картометрический	5.00	-
607	338775.01	2278878.99	картометрический	5.00	-
608	338757.87	2278887.02	картометрический	5.00	-
609	338732.19	2278895.09	картометрический	5.00	-
610	338714.72	2278897.04	картометрический	5.00	-
611	338623.90	2278893.66	картометрический	5.00	-
612	338612.69	2278897.69	картометрический	5.00	-
613	338607.48	2278909.62	картометрический	5.00	-
614	338597.62	2278917.61	картометрический	5.00	-
615	338587.40	2278919.65	картометрический	5.00	-
616	338562.90	2278909.19	картометрический	5.00	-
617	338509.91	2278882.34	картометрический	5.00	-
618	338493.37	2278877.14	картометрический	5.00	-
619	338470.87	2278889.01	картометрический	5.00	-
620	338444.71	2278910.46	картометрический	5.00	-
621	338414.46	2278930.46	картометрический	5.00	-
622	338388.21	2278961.69	картометрический	5.00	-

2. Сведения о характерных точках границ объекта					
Обозначение характерных точек границ	Координаты, м		Метод определения координат характерной точки	Средняя квадратическая погрешность положения характерной точки (Mt), м	Описание обозначения точки на местности (при наличии)
	X	Y			
1	2	3	4	5	6
623	338376.43	2278973.65	картометрический	5.00	-
624	338372.47	2278972.99	картометрический	5.00	-
625	338353.79	2278942.68	картометрический	5.00	-
626	338340.74	2278917.49	картометрический	5.00	-
627	338325.18	2278907.11	картометрический	5.00	-
628	338266.98	2278893.50	картометрический	5.00	-
629	338239.24	2278891.01	картометрический	5.00	-
630	338214.84	2278897.08	картометрический	5.00	-
631	338192.07	2278912.73	картометрический	5.00	-
632	338165.57	2278939.89	картометрический	5.00	-
633	338130.81	2278976.24	картометрический	5.00	-
634	338121.52	2278969.01	картометрический	5.00	-
635	338111.56	2278960.47	картометрический	5.00	-
636	337968.10	2278776.63	картометрический	5.00	-
637	337965.44	2278770.72	картометрический	5.00	-
638	337883.30	2278880.97	картометрический	5.00	-
639	337770.22	2279033.58	картометрический	5.00	-
640	337763.31	2279042.90	картометрический	5.00	-
641	337739.33	2279030.08	картометрический	5.00	-
642	337641.72	2278958.96	картометрический	5.00	-
643	337578.49	2278888.12	картометрический	5.00	-
644	337489.86	2278735.32	картометрический	5.00	-
645	337445.91	2278675.50	картометрический	5.00	-

2. Сведения о характерных точках границ объекта					
Обозначение характерных точек границ	Координаты, м		Метод определения координат характерной точки	Средняя квадратическая погрешность положения характерной точки (Mt), м	Описание обозначения точки на местности (при наличии)
	X	Y			
1	2	3	4	5	6
646	337266.74	2278467.51	картометрический	5.00	-
647	336851.12	2277985.90	картометрический	5.00	-
648	336655.02	2277764.12	картометрический	5.00	-
649	336425.89	2277524.88	картометрический	5.00	-
650	336368.93	2277465.55	картометрический	5.00	-
651	336317.88	2277411.90	картометрический	5.00	-
652	336007.78	2277065.51	картометрический	5.00	-
653	335506.79	2276515.74	картометрический	5.00	-
654	335419.51	2276418.81	картометрический	5.00	-
655	335384.06	2276361.40	картометрический	5.00	-
656	335338.73	2276177.93	картометрический	5.00	-
657	335317.36	2276053.30	картометрический	5.00	-
658	335285.66	2275926.62	картометрический	5.00	-
659	335265.00	2275865.18	картометрический	5.00	-
660	335214.68	2275758.87	картометрический	5.00	-
661	335181.72	2275679.62	картометрический	5.00	-
662	335166.65	2275625.87	картометрический	5.00	-
663	335161.52	2275543.24	картометрический	5.00	-
664	335142.01	2275486.55	картометрический	5.00	-
665	335075.86	2275383.01	картометрический	5.00	-
666	335031.42	2275330.40	картометрический	5.00	-
667	334950.70	2275293.10	картометрический	5.00	-
668	334903.11	2275277.53	картометрический	5.00	-



2. Сведения о характерных точках границ объекта					
Обозначение характерных точек границ	Координаты, м		Метод определения координат характерной точки	Средняя квадратическая погрешность положения характерной точки (Mt), м	Описание обозначения точки на местности (при наличии)
	X	Y			
1	2	3	4	5	6
669	334903.39	2275276.93	картометрический	5.00	-
670	334914.91	2275259.90	картометрический	5.00	-
671	334919.56	2275257.27	картометрический	5.00	-
672	334924.59	2275256.71	картометрический	5.00	-
673	334929.22	2275251.07	картометрический	5.00	-
674	334932.03	2275245.18	картометрический	5.00	-
675	334933.40	2275236.92	картометрический	5.00	-
676	334937.70	2275228.01	картометрический	5.00	-
677	334945.40	2275218.44	картометрический	5.00	-
678	334953.33	2275210.32	картометрический	5.00	-
679	334959.57	2275204.10	картометрический	5.00	-
680	334964.95	2275197.27	картометрический	5.00	-
681	334968.61	2275192.00	картометрический	5.00	-
682	334972.25	2275186.24	картометрический	5.00	-
683	334976.51	2275179.95	картометрический	5.00	-
684	334983.57	2275164.35	картометрический	5.00	-
685	334985.73	2275161.61	картометрический	5.00	-
686	334990.41	2275157.11	картометрический	5.00	-
687	334994.18	2275153.97	картометрический	5.00	-
688	335001.35	2275149.99	картометрический	5.00	-
689	335004.52	2275147.86	картометрический	5.00	-
690	335008.88	2275146.65	картометрический	5.00	-
691	335014.65	2275144.22	картометрический	5.00	-

2. Сведения о характерных точках границ объекта					
Обозначение характерных точек границ	Координаты, м		Метод определения координат характерной точки	Средняя квадратическая погрешность положения характерной точки (Mt), м	Описание обозначения точки на местности (при наличии)
	X	Y			
1	2	3	4	5	6
692	335022.70	2275141.35	картометрический	5.00	-
693	335030.59	2275138.65	картометрический	5.00	-
694	335037.74	2275137.46	картометрический	5.00	-
695	335043.21	2275135.53	картометрический	5.00	-
696	335050.46	2275133.03	картометрический	5.00	-
697	335056.88	2275130.40	картометрический	5.00	-
698	335061.60	2275129.83	картометрический	5.00	-
699	335066.40	2275130.73	картометрический	5.00	-
700	335071.02	2275131.31	картометрический	5.00	-
701	335074.04	2275132.63	картометрический	5.00	-
702	335078.74	2275131.73	картометрический	5.00	-
703	335081.96	2275130.58	картометрический	5.00	-
704	335086.62	2275128.87	картометрический	5.00	-
705	335090.27	2275126.55	картометрический	5.00	-
706	335093.10	2275124.11	картометрический	5.00	-
707	335097.76	2275122.39	картометрический	5.00	-
708	335101.87	2275119.39	картометрический	5.00	-
709	335103.97	2275115.68	картометрический	5.00	-
710	335109.38	2275112.61	картометрический	5.00	-
711	335113.48	2275112.56	картометрический	5.00	-
712	335119.24	2275113.09	картометрический	5.00	-
713	335124.24	2275111.52	картометрический	5.00	-
714	335127.50	2275107.91	картометрический	5.00	-

2. Сведения о характерных точках границ объекта					
Обозначение характерных точек границ	Координаты, м		Метод определения координат характерной точки	Средняя квадратическая погрешность положения характерной точки (Mt), м	Описание обозначения точки на местности (при наличии)
	X	Y			
1	2	3	4	5	6
715	335132.01	2275106.36	картометрический	5.00	-
716	335139.72	2275103.34	картометрический	5.00	-
717	335151.14	2275099.31	картометрический	5.00	-
718	335159.98	2275095.90	картометрический	5.00	-
719	335171.64	2275093.17	картометрический	5.00	-
720	335178.94	2275091.65	картометрический	5.00	-
721	335185.90	2275089.97	картометрический	5.00	-
722	335189.99	2275089.93	картометрический	5.00	-
723	335192.80	2275090.44	картометрический	5.00	-
724	335195.49	2275091.77	картометрический	5.00	-
725	335197.98	2275092.30	картометрический	5.00	-
726	335201.07	2275095.09	картометрический	5.00	-
727	335203.26	2275096.12	картометрический	5.00	-
728	335206.48	2275095.14	картометрический	5.00	-
729	335211.13	2275096.21	картометрический	5.00	-
730	335214.13	2275097.20	картометрический	5.00	-
731	335218.42	2275097.80	картометрический	5.00	-
732	335222.02	2275097.61	картометрический	5.00	-
733	335226.77	2275097.53	картометрический	5.00	-
734	335230.01	2275096.87	картометрический	5.00	-
735	335234.04	2275095.52	картометрический	5.00	-
736	335238.14	2275092.52	картометрический	5.00	-
737	335241.21	2275088.43	картометрический	5.00	-

2. Сведения о характерных точках границ объекта					
Обозначение характерных точек границ	Координаты, м		Метод определения координат характерной точки	Средняя квадратическая погрешность положения характерной точки. (Mt), м	Описание обозначения точки на местности (при наличии)
	X	Y			
1	2	3	4	5	6
738	335244.36	2275085.97	картометрический	5.00	-
739	335247.60	2275085.15	картометрический	5.00	-
740	335250.71	2275085.15	картометрический	5.00	-
741	335254.50	2275085.61	картометрический	5.00	-
742	335257.26	2275085.14	картометрический	5.00	-
743	335259.35	2275084.21	картометрический	5.00	-
744	335261.49	2275084.43	картометрический	5.00	-
745	335263.94	2275084.30	картометрический	5.00	-
746	335266.96	2275082.51	картометрический	5.00	-
747	335270.39	2275080.94	картометрический	5.00	-
748	335273.84	2275080.43	картометрический	5.00	-
749	335276.90	2275082.09	картометрический	5.00	-
750	335278.17	2275084.17	картометрический	5.00	-
751	335281.48	2275084.17	картометрический	5.00	-
752	335288.24	2275083.65	картометрический	5.00	-
753	335293.89	2275084.19	картометрический	5.00	-
754	335302.41	2275085.57	картометрический	5.00	-
755	335308.16	2275084.78	картометрический	5.00	-
756	335310.81	2275084.80	картометрический	5.00	-
757	335313.36	2275082.85	картометрический	5.00	-
758	335319.74	2275081.53	картометрический	5.00	-
759	335324.48	2275080.29	картометрический	5.00	-
760	335326.90	2275079.17	картометрический	5.00	-

2. Сведения о характерных точках границ объекта					
Обозначение характерных точек границ	Координаты, м		Метод определения координат характерной точки	Средняя квадратическая погрешность положения характерной точки (Mt), м	Описание обозначения точки на местности (при наличии)
	X	Y			
1	2	3	4	5	6
761	335327.93	2275076.64	картометрический	5.00	-
762	335327.28	2275073.69	картометрический	5.00	-
763	335328.56	2275069.65	картометрический	5.00	-
764	335334.09	2275067.71	картометрический	5.00	-
765	335344.25	2275065.70	картометрический	5.00	-
766	335357.03	2275063.22	картометрический	5.00	-
767	335368.48	2275060.64	картометрический	5.00	-
768	335376.94	2275057.72	картометрический	5.00	-
769	335385.30	2275054.51	картометрический	5.00	-
770	335394.42	2275048.41	картометрический	5.00	-
771	335403.15	2275044.49	картометрический	5.00	-
772	335411.96	2275041.88	картометрический	5.00	-
773	335419.86	2275041.14	картометрический	5.00	-
774	335426.44	2275043.61	картометрический	5.00	-
775	335431.58	2275046.83	картометрический	5.00	-
776	335433.68	2275049.20	картометрический	5.00	-
777	335438.70	2275051.75	картометрический	5.00	-
778	335445.64	2275051.56	картометрический	5.00	-
779	335450.66	2275049.48	картометрический	5.00	-
780	335452.85	2275050.19	картометрический	5.00	-
781	335459.43	2275052.50	картометрический	5.00	-
782	335465.28	2275050.38	картометрический	5.00	-
783	335470.81	2275048.60	картометрический	5.00	-

2. Сведения о характерных точках границ объекта					
Обозначение характерных точек границ	Координаты, м		Метод определения координат характерной точки	Средняя квадратическая погрешность положения характерной точки (Mt), м	Описание обозначения точки на местности (при наличии)
	X	Y			
1	2	3	4	5	6
784	335479.25	2275048.50	картометрический	5.00	-
785	335486.86	2275048.44	картометрический	5.00	-
786	335493.42	2275047.27	картометрический	5.00	-
787	335498.13	2275045.54	картометрический	5.00	-
788	335508.34	2275044.51	картометрический	5.00	-
789	335519.92	2275042.76	картометрический	5.00	-
790	335529.22	2275040.29	картометрический	5.00	-
791	335535.47	2275036.32	картометрический	5.00	-
792	335541.03	2275035.04	картометрический	5.00	-
793	335548.16	2275035.17	картометрический	5.00	-
794	335551.61	2275034.66	картометрический	5.00	-
795	335557.59	2275031.87	картометрический	5.00	-
796	335561.70	2275031.33	картометрический	5.00	-
797	335565.49	2275031.13	картометрический	5.00	-
798	335572.36	2275026.31	картометрический	5.00	-
799	335576.58	2275018.31	картометрический	5.00	-
800	335578.85	2275010.91	картометрический	5.00	-
801	335579.31	2275003.77	картометрический	5.00	-
802	335579.73	2274999.11	картометрический	5.00	-
803	335581.17	2274994.90	картометрический	5.00	-
804	335580.74	2274986.65	картометрический	5.00	-
805	335580.24	2274980.22	картометрический	5.00	-
806	335578.68	2274975.66	картометрический	5.00	-

2. Сведения о характерных точках границ объекта					
Обозначение характерных точек границ	Координаты, м		Метод определения координат характерной точки	Средняя квадратическая погрешность положения характерной точки (Mt), м	Описание обозначения точки на местности (при наличии)
	X	Y			
1	2	3	4	5	6
807	335577.43	2274970.60	картометрический	5.00	-
808	335577.49	2274965.46	картометрический	5.00	-
809	335576.59	2274960.88	картометрический	5.00	-
810	335573.23	2274956.58	картометрический	5.00	-
811	335572.61	2274950.98	картометрический	5.00	-
812	335573.32	2274942.34	картометрический	5.00	-
813	335572.86	2274933.43	картометрический	5.00	-
814	335570.99	2274926.08	картометрический	5.00	-
815	335570.35	2274920.15	картометрический	5.00	-
816	335571.82	2274913.29	картометрический	5.00	-
817	335573.06	2274904.49	картометрический	5.00	-
818	335577.48	2274900.46	картометрический	5.00	-
819	335581.03	2274895.47	картометрический	5.00	-
820	335583.41	2274886.91	картометрический	5.00	-
821	335586.44	2274881.62	картометрический	5.00	-
822	335593.73	2274878.60	картометрический	5.00	-
823	335598.81	2274874.36	картометрический	5.00	-
824	335603.17	2274865.86	картометрический	5.00	-
825	335605.24	2274854.66	картометрический	5.00	-
826	335615.40	2274834.98	картометрический	5.00	-
827	335623.84	2274822.30	картометрический	5.00	-
828	335627.60	2274814.99	картометрический	5.00	-
829	335631.39	2274805.02	картометрический	5.00	-

2. Сведения о характерных точках границ объекта					
Обозначение характерных точек границ	Координаты, м		Метод определения координат характерной точки	Средняя квадратическая погрешность положения характерной точки (Mt), м	Описание обозначения точки на местности (при наличии)
	X	Y			
1	2	3	4	5	6
830	335635.28	2274796.88	картометрический	5.00	-
831	335640.30	2274785.20	картометрический	5.00	-
832	335643.21	2274774.29	картометрический	5.00	-
833	335643.42	2274765.51	картометрический	5.00	-
834	335643.26	2274759.14	картометрический	5.00	-
835	335642.77	2274746.59	картометрический	5.00	-
836	335640.15	2274734.31	картометрический	5.00	-
837	335637.25	2274723.04	картометрический	5.00	-
838	335635.95	2274716.98	картометрический	5.00	-
839	335635.02	2274708.59	картометрический	5.00	-
840	335634.34	2274702.00	картометрический	5.00	-
841	335635.45	2274694.66	картометрический	5.00	-
842	335636.05	2274690.16	картометрический	5.00	-
843	335634.53	2274683.29	картометрический	5.00	-
844	335634.59	2274674.68	картометрический	5.00	-
845	335637.35	2274664.11	картометрический	5.00	-
846	335637.81	2274653.83	картометрический	5.00	-
847	335640.06	2274649.32	картометрический	5.00	-
848	335642.96	2274638.08	картометрический	5.00	-
849	335644.18	2274626.60	картометрический	5.00	-
850	335643.67	2274616.70	картометрический	5.00	-
851	335642.33	2274603.52	картометрический	5.00	-
852	335637.58	2274594.83	картометрический	5.00	-



2. Сведения о характерных точках границ объекта					
Обозначение характерных точек границ	Координаты, м		Метод определения координат характерной точки	Средняя квадратическая погрешность положения характерной точки (Mt), м	Описание обозначения точки на местности (при наличии)
	X	Y			
1	2	3	4	5	6
853	335634.48	2274586.22	картометрический	5.00	-
854	335632.20	2274577.23	картометрический	5.00	-
855	335629.19	2274567.13	картометрический	5.00	-
856	335628.26	2274558.73	картометрический	5.00	-
857	335629.66	2274550.55	картометрический	5.00	-
858	335632.25	2274542.97	картометрический	5.00	-
859	335639.06	2274537.16	картометрический	5.00	-
860	335643.79	2274535.75	картометрический	5.00	-
861	335651.07	2274532.40	картометрический	5.00	-
862	335658.59	2274523.44	картометрический	5.00	-
863	335666.51	2274516.58	картометрический	5.00	-
864	335669.75	2274511.94	картометрический	5.00	-
865	335670.44	2274499.82	картометрический	5.00	-
866	335668.53	2274491.65	картометрический	5.00	-
867	335669.55	2274485.80	картометрический	5.00	-
868	335671.85	2274472.61	картометрический	5.00	-
869	335674.72	2274464.02	картометрический	5.00	-
870	335677.29	2274459.25	картометрический	5.00	-
871	335679.19	2274451.25	картометрический	5.00	-
872	335682.39	2274436.35	картометрический	5.00	-
873	335682.96	2274424.90	картометрический	5.00	-
874	335685.60	2274412.02	картометрический	5.00	-
875	335687.52	2274401.00	картометрический	5.00	-

2. Сведения о характерных точках границ объекта					
Обозначение характерных точек границ	Координаты, м		Метод определения координат характерной точки	Средняя квадратическая погрешность положения характерной точки (Mt), м	Описание обозначения точки на местности (при наличии)
	X	Y			
1	2	3	4	5	6
876	335688.74	2274389.51	картометрический	5.00	-
877	335690.75	2274381.09	картометрический	5.00	-
878	335697.77	2274372.79	картометрический	5.00	-
879	335704.79	2274364.48	картометрический	5.00	-
880	335707.22	2274357.07	картометрический	5.00	-
881	335708.41	2274349.64	картометрический	5.00	-
882	335708.93	2274345.35	картометрический	5.00	-
883	335709.23	2274338.30	картометрический	5.00	-
884	335706.13	2274332.92	картометрический	5.00	-
885	335702.66	2274331.36	картометрический	5.00	-
886	335695.74	2274335.11	картометрический	5.00	-
887	335692.16	2274333.06	картометрический	5.00	-
888	335691.59	2274326.88	картометрический	5.00	-
889	335695.63	2274320.22	картометрический	5.00	-
890	335702.42	2274317.14	картометрический	5.00	-
891	335707.94	2274313.38	картометрический	5.00	-
892	335713.64	2274306.88	картометрический	5.00	-
893	335718.21	2274301.53	картометрический	5.00	-
894	335727.64	2274295.08	картометрический	5.00	-
895	335738.49	2274290.47	картометрический	5.00	-
896	335745.62	2274289.11	картометрический	5.00	-
897	335756.08	2274286.50	картометрический	5.00	-
898	335774.61	2274283.97	картометрический	5.00	-

2. Сведения о характерных точках границ объекта					
Обозначение характерных точек границ	Координаты, м		Метод определения координат характерной точки	Средняя квадратическая погрешность положения характерной точки (Mt), м	Описание обозначения точки на местности (при наличии)
	X	Y			
1	2	3	4	5	6
899	335783.25	2274283.11	картометрический	5.00	-
900	335787.84	2274285.43	картометрический	5.00	-
901	335795.27	2274283.31	картометрический	5.00	-
902	335803.23	2274284.56	картометрический	5.00	-
903	335809.51	2274289.20	картометрический	5.00	-
904	335813.27	2274292.97	картометрический	5.00	-
905	335816.82	2274289.65	картометрический	5.00	-
906	335816.93	2274283.77	картометрический	5.00	-
907	335818.14	2274278.32	картометрический	5.00	-
908	335819.78	2274274.93	картометрический	5.00	-
909	335818.86	2274271.42	картометрический	5.00	-
910	335815.88	2274269.83	картометрический	5.00	-
911	335812.89	2274266.51	картометрический	5.00	-
912	335809.00	2274263.24	картометрический	5.00	-
913	335806.47	2274260.64	картометрический	5.00	-
914	335805.78	2274255.29	картометрический	5.00	-
915	335806.83	2274246.88	картометрический	5.00	-
916	335807.68	2274237.69	картометрический	5.00	-
917	335806.69	2274225.00	картометрический	5.00	-
918	335803.12	2274213.51	картометрический	5.00	-
919	335799.70	2274208.23	картометрический	5.00	-
920	335795.45	2274198.02	картометрический	5.00	-

2. Сведения о характерных точках границ объекта					
Обозначение характерных точек границ	Координаты, м		Метод определения координат характерной точки	Средняя квадратическая погрешность положения характерной точки (Mt), м	Описание обозначения точки на местности (при наличии)
	X	Y			
1	2	3	4	5	6
921	335792.90	2274191.95	картометрический	5.00	-
922	335791.32	2274183.79	картометрический	5.00	-
923	335793.58	2274165.14	картометрический	5.00	-
924	335799.01	2274151.53	картометрический	5.00	-
925	335805.95	2274137.02	картометрический	5.00	-
926	335814.74	2274124.51	картометрический	5.00	-
927	335825.15	2274105.70	картометрический	5.00	-
928	335834.76	2274093.20	картометрический	5.00	-
929	335841.93	2274082.99	картометрический	5.00	-
930	335852.47	2274074.00	картометрический	5.00	-
931	335860.27	2274072.02	картометрический	5.00	-
932	335869.02	2274068.34	картометрический	5.00	-
933	335878.84	2274064.61	картометрический	5.00	-
934	335888.24	2274065.45	картометрический	5.00	-
935	335895.50	2274064.99	картометрический	5.00	-
936	335902.91	2274060.41	картометрический	5.00	-
937	335912.59	2274053.78	картометрический	5.00	-
938	335922.02	2274047.42	картометрический	5.00	-
939	335928.81	2274039.37	картометрический	5.00	-
940	335932.68	2274035.94	картометрический	5.00	-
941	335944.27	2274023.53	картометрический	5.00	-
942	335954.02	2274015.25	картометрический	5.00	-

2. Сведения о характерных точках границ объекта					
Обозначение характерных точек границ	Координаты, м		Метод определения координат характерной точки	Средняя квадратическая погрешность положения характерной точки (Mt), м	Описание обозначения точки на местности (при наличии)
	X	Y			
1	2	3	4	5	6
943	335960.02	2274007.99	картометрический	5.00	-
944	335967.28	2274001.24	картометрический	5.00	-
945	335973.66	2273995.03	картометрический	5.00	-
946	335978.98	2273989.05	картометрический	5.00	-
947	335985.97	2273973.40	картометрический	5.00	-
948	335991.05	2273962.79	картометрический	5.00	-
949	335996.92	2273951.09	картометрический	5.00	-
950	335998.52	2273943.64	картометрический	5.00	-
951	335997.82	2273939.62	картометрический	5.00	-
952	335999.18	2273935.58	картометрический	5.00	-
953	336003.66	2273930.96	картометрический	5.00	-
954	336009.00	2273923.81	картометрический	5.00	-
955	336011.98	2273920.60	картометрический	5.00	-
956	336016.86	2273916.42	картометрический	5.00	-
957	336017.86	2273914.35	картометрический	5.00	-
958	336020.86	2273910.65	картометрический	5.00	-
959	336026.12	2273902.57	картометрический	5.00	-
960	336034.58	2273894.68	картометрический	5.00	-
961	336039.92	2273891.38	картометрический	5.00	-
962	336043.93	2273890.11	картометрический	5.00	-
963	336047.20	2273884.62	картометрический	5.00	-
964	336051.07	2273880.51	картометрический	5.00	-

2. Сведения о характерных точках границ объекта					
Обозначение характерных точек границ	Координаты, м		Метод определения координат характерной точки	Средняя квадратическая погрешность положения характерной точки (Mt), м	Описание обозначения точки на местности (при наличии)
	X	Y			
1	2	3	4	5	6
965	336054.23	2273879.99	картометрический	5.00	-
966	336058.23	2273878.37	картометрический	5.00	-
967	336061.98	2273875.34	картометрический	5.00	-
968	336066.80	2273872.42	картометрический	5.00	-
969	336072.00	2273870.03	картометрический	5.00	-
970	336077.16	2273866.92	картометрический	5.00	-
971	336083.61	2273864.63	картометрический	5.00	-
972	336091.79	2273861.55	картометрический	5.00	-
973	336097.45	2273857.71	картометрический	5.00	-
974	336101.29	2273853.12	картометрический	5.00	-
975	336105.57	2273846.51	картометрический	5.00	-
976	336110.18	2273836.15	картометрический	5.00	-
977	336114.67	2273830.42	картометрический	5.00	-
978	336120.61	2273825.14	картометрический	5.00	-
979	336127.82	2273820.33	картометрический	5.00	-
980	336137.80	2273814.32	картометрический	5.00	-
981	336147.68	2273809.90	картометрический	5.00	-
982	336156.03	2273806.63	картометрический	5.00	-
983	336162.93	2273806.10	картометрический	5.00	-
984	336169.02	2273807.20	картометрический	5.00	-
985	336172.68	2273809.32	картометрический	5.00	-
986	336176.83	2273810.70	картометрический	5.00	-

2. Сведения о характерных точках границ объекта					
Обозначение характерных точек границ	Координаты, м		Метод определения координат характерной точки	Средняя квадратическая погрешность положения характерной точки (Mt), м	Описание обозначения точки на местности (при наличии)
	X	Y			
1	2	3	4	5	6
987	336181.56	2273812.94	картометрический	5.00	-
988	336185.13	2273816.84	картометрический	5.00	-
989	336190.42	2273819.58	картометрический	5.00	-
990	336196.59	2273822.10	картометрический	5.00	-
991	336200.77	2273824.02	картометрический	5.00	-
992	336204.61	2273826.30	картометрический	5.00	-
993	336207.87	2273830.93	картометрический	5.00	-
994	336212.04	2273836.03	картометрический	5.00	-
995	336216.23	2273838.12	картометрический	5.00	-
996	336219.59	2273837.95	картометрический	5.00	-
997	336223.04	2273836.00	картометрический	5.00	-
998	336229.53	2273834.60	картометрический	5.00	-
999	336235.18	2273834.13	картометрический	5.00	-
1000	336240.04	2273831.92	картометрический	5.00	-
1001	336245.16	2273827.93	картометрический	5.00	-
1002	336249.16	2273824.75	картометрический	5.00	-
1003	336254.30	2273819.43	картометрический	5.00	-
1004	336257.78	2273816.41	картометрический	5.00	-
1005	336260.59	2273814.05	картометрический	5.00	-
1006	336262.51	2273810.04	картометрический	5.00	-
1007	336263.14	2273805.04	картометрический	5.00	-
1008	336262.22	2273795.77	картометрический	5.00	-

2. Сведения о характерных точках границ объекта					
Обозначение характерных точек границ	Координаты, м		Метод определения координат характерной точки	Средняя квадратическая погрешность положения характерной точки (Mt), м	Описание обозначения точки на местности (при наличии)
	X	Y			
1	2	3	4	5	6
1009	336262.07	2273787.71	картометрический	5.00	-
1010	336264.90	2273782.50	картометрический	5.00	-
1011	336268.39	2273779.57	картометрический	5.00	-
1012	336272.70	2273777.04	картометрический	5.00	-
1013	336276.48	2273773.03	картометрический	5.00	-
1014	336278.63	2273768.31	картометрический	5.00	-
1015	336279.90	2273763.63	картометрический	5.00	-
1016	336280.37	2273760.67	картометрический	5.00	-
1017	336283.41	2273759.45	картометрический	5.00	-
1018	336285.48	2273758.37	картометрический	5.00	-
1019	336288.39	2273754.54	картометрический	5.00	-
1020	336289.29	2273751.29	картометрический	5.00	-
1021	336291.14	2273749.25	картометрический	5.00	-
1022	336293.71	2273747.52	картометрический	5.00	-
1023	336296.50	2273746.66	картометрический	5.00	-
1024	336299.80	2273745.25	картометрический	5.00	-
1025	336303.30	2273744.18	картометрический	5.00	-
1026	336306.61	2273743.12	картометрический	5.00	-
1027	336309.33	2273740.68	картометрический	5.00	-
1028	336311.78	2273740.02	картометрический	5.00	-
1029	336314.60	2273739.69	картометрический	5.00	-
1030	336318.81	2273738.77	картометрический	5.00	-



2. Сведения о характерных точках границ объекта					
Обозначение характерных точек границ	Координаты, м		Метод определения координат характерной точки	Средняя квадратическая погрешность положения характерной точки (Mt), м	Описание обозначения точки на местности (при наличии)
	X	Y			
1	2	3	4	5	6
1031	336326.92	2273737.64	картометрический	5.00	-
1032	336330.31	2273737.99	картометрический	5.00	-
1033	336333.13	2273737.67	картометрический	5.00	-
1034	336336.39	2273738.92	картометрический	5.00	-
1035	336340.46	2273742.26	картометрический	5.00	-
1036	336344.01	2273745.63	картометрический	5.00	-
1037	336348.69	2273746.98	картометрический	5.00	-
1038	336352.77	2273746.77	картометрический	5.00	-
1039	336356.81	2273746.03	картометрический	5.00	-
1040	336361.59	2273745.78	картометрический	5.00	-
1041	336366.17	2273745.19	картометрический	5.00	-
1042	336370.67	2273743.01	картометрический	5.00	-
1043	336373.59	2273741.08	картометрический	5.00	-
1044	336377.04	2273739.13	картометрический	5.00	-
1045	336381.51	2273736.41	картометрический	5.00	-
1046	336385.50	2273734.61	картометрический	5.00	-
1047	336388.91	2273731.95	картометрический	5.00	-
1048	336391.46	2273726.31	картометрический	5.00	-
1049	336394.75	2273724.72	картометрический	5.00	-
1050	336397.53	2273723.52	картометрический	5.00	-
1051	336400.96	2273721.21	картометрический	5.00	-
1052	336404.13	2273720.87	картометрический	5.00	-

2. Сведения о характерных точках границ объекта					
Обозначение характерных точек границ	Координаты, м		Метод определения координат характерной точки	Средняя квадратическая погрешность положения характерной точки (Mt), м	Описание обозначения точки на местности (при наличии)
	X	Y			
1	2	3	4	5	6
1053	336407.19	2273718.23	картометрический	5.00	-
1054	336410.63	2273716.10	картометрический	5.00	-
1055	336413.68	2273716.65	картометрический	5.00	-
1056	336416.76	2273717.91	картометрический	5.00	-
1057	336420.23	2273719.86	картометрический	5.00	-
1058	336424.48	2273719.64	картометрический	5.00	-
1059	336427.59	2273718.06	картометрический	5.00	-
1060	336429.92	2273715.10	картометрический	5.00	-
1061	336429.61	2273712.45	картометрический	5.00	-
1062	336430.30	2273708.69	картометрический	5.00	-
1063	336434.60	2273705.98	картометрический	5.00	-
1064	336440.23	2273701.61	картометрический	5.00	-
1065	336446.55	2273698.67	картометрический	5.00	-
1066	336450.67	2273695.97	картометрический	5.00	-
1067	336454.37	2273691.87	картометрический	5.00	-
1068	336460.70	2273687.46	картометрический	5.00	-
1069	336467.96	2273683.72	картометрический	5.00	-
1070	336474.13	2273682.87	картометрический	5.00	-
1071	336479.79	2273682.57	картометрический	5.00	-
1072	336485.25	2273681.58	картометрический	5.00	-
1073	336489.76	2273679.75	картометрический	5.00	-
1074	336495.13	2273677.17	картометрический	5.00	-

2. Сведения о характерных точках границ объекта					
Обозначение характерных точек границ	Координаты, м		Метод определения координат характерной точки	Средняя квадратическая погрешность положения характерной точки (Mt), м	Описание обозначения точки на местности (при наличии)
	X	Y			
1	2	3	4	5	6
1075	336503.28	2273673.37	картометрический	5.00	-
1076	336510.75	2273670.32	картометрический	5.00	-
1077	336514.56	2273668.53	картометрический	5.00	-
1078	336518.53	2273666.37	картометрический	5.00	-
1079	336522.60	2273662.61	картометрический	5.00	-
1080	336526.19	2273659.94	картометрический	5.00	-
1081	336530.02	2273658.50	картометрический	5.00	-
1082	336533.36	2273657.98	картометрический	5.00	-
1083	336536.33	2273657.11	картометрический	5.00	-
1084	336539.60	2273655.17	картометрический	5.00	-
1085	336541.95	2273652.56	картометрический	5.00	-
1086	336544.06	2273652.10	картометрический	5.00	-
1087	336547.34	2273653.70	картометрический	5.00	-
1088	336551.05	2273653.51	картометрический	5.00	-
1089	336554.72	2273652.26	картометрический	5.00	-
1090	336557.39	2273649.10	картометрический	5.00	-
1091	336559.82	2273644.54	картометрический	5.00	-
1092	336565.48	2273640.88	картометрический	5.00	-
1093	336570.36	2273637.30	картометрический	5.00	-
1094	336574.14	2273634.97	картометрический	5.00	-
1095	336577.91	2273632.29	картометрический	5.00	-
1096	336582.83	2273631.33	картометрический	5.00	-

2. Сведения о характерных точках границ объекта					
Обозначение характерных точек границ	Координаты, м		Метод определения координат характерной точки	Средняя квадратическая погрешность положения характерной точки (Mt), м	Описание обозначения точки на местности (при наличии)
	X	Y			
1	2	3	4	5	6
1097	336586.54	2273631.14	картометрический	5.00	-
1098	336590.01	2273629.54	картометрический	5.00	-
1099	336593.61	2273627.04	картометрический	5.00	-
1100	336598.21	2273626.81	картометрический	5.00	-
1101	336602.43	2273626.06	картометрический	5.00	-
1102	336606.03	2273623.56	картометрический	5.00	-
1103	336610.39	2273622.09	картометрический	5.00	-
1104	336613.68	2273620.50	картометрический	5.00	-
1105	336618.24	2273619.56	картометрический	5.00	-
1106	336622.69	2273619.68	картометрический	5.00	-
1107	336626.57	2273619.31	картометрический	5.00	-
1108	336629.82	2273616.83	картометрический	5.00	-
1109	336632.57	2273615.27	картометрический	5.00	-
1110	336635.28	2273616.19	картометрический	5.00	-
1111	336639.14	2273615.28	картометрический	5.00	-
1112	336644.99	2273615.16	картометрический	5.00	-
1113	336648.92	2273615.67	картометрический	5.00	-
1114	336651.60	2273616.06	картометрический	5.00	-
1115	336657.66	2273616.46	картометрический	5.00	-
1116	336661.88	2273615.71	картометрический	5.00	-
1117	336666.54	2273616.71	картометрический	5.00	-
1118	336670.01	2273618.48	картометрический	5.00	-

2. Сведения о характерных точках границ объекта					
Обозначение характерных точек границ	Координаты, м		Метод определения координат характерной точки	Средняя квадратическая погрешность положения характерной точки (Mt), м	Описание обозначения точки на местности (при наличии)
	X	Y			
1	2	3	4	5	6
1119	336673.88	2273617.93	картометрический	5.00	-
1120	336677.41	2273617.57	картометрический	5.00	-
1121	336680.42	2273617.41	картометрический	5.00	-
1122	336682.61	2273615.17	картометрический	5.00	-
1123	336684.41	2273612.06	картометрический	5.00	-
1124	336687.02	2273611.21	картометрический	5.00	-
1125	336690.17	2273610.34	картометрический	5.00	-
1126	336693.67	2273609.27	картометрический	5.00	-
1127	336697.37	2273608.90	картометрический	5.00	-
1128	336701.98	2273608.66	картометрический	5.00	-
1129	336704.61	2273608.17	картометрический	5.00	-
1130	336706.72	2273607.71	картометрический	5.00	-
1131	336709.79	2273605.42	картометрический	5.00	-
1132	336712.46	2273602.09	картометрический	5.00	-
1133	336717.46	2273599.17	картометрический	5.00	-
1134	336721.56	2273596.12	картометрический	5.00	-
1135	336726.61	2273594.26	картометрический	5.00	-
1136	336731.51	2273592.94	картометрический	5.00	-
1137	336737.41	2273593.88	картометрический	5.00	-
1138	336741.60	2273595.97	картометрический	5.00	-
1139	336746.43	2273596.61	картометрический	5.00	-
1140	336750.49	2273596.22	картометрический	5.00	-

2. Сведения о характерных точках границ объекта					
Обозначение характерных точек границ	Координаты, м		Метод определения координат характерной точки	Средняя квадратическая погрешность положения характерной точки (Mt), м	Описание обозначения точки на местности (при наличии)
	X	Y			
1	2	3	4	5	6
1141	336754.35	2273595.31	картометрический	5.00	-
1142	336757.22	2273595.87	картометрический	5.00	-
1143	336760.37	2273595.00	картометрический	5.00	-
1144	336764.74	2273593.71	картометрический	5.00	-
1145	336768.96	2273593.13	картометрический	5.00	-
1146	336774.63	2273592.84	картометрический	5.00	-
1147	336779.01	2273591.73	картометрический	5.00	-
1148	336784.22	2273589.51	картометрический	5.00	-
1149	336791.10	2273588.80	картометрический	5.00	-
1150	336795.01	2273588.95	картометрический	5.00	-
1151	336799.18	2273590.51	картометрический	5.00	-
1152	336804.10	2273589.72	картометрический	5.00	-
1153	336807.44	2273589.02	картометрический	5.00	-
1154	336810.62	2273588.67	картометрический	5.00	-
1155	336813.91	2273587.26	картометрический	5.00	-
1156	336816.64	2273584.99	картометрический	5.00	-
1157	336819.26	2273584.32	картометрический	5.00	-
1158	336822.13	2273584.88	картометрический	5.00	-
1159	336822.27	2273587.54	картометрический	5.00	-
1160	336819.60	2273590.87	картометрический	5.00	-
1161	336819.54	2273593.00	картометрический	5.00	-
1162	336820.88	2273595.06	картометрический	5.00	-

2. Сведения о характерных точках границ объекта					
Обозначение характерных точек границ	Координаты, м		Метод определения координат характерной точки	Средняя квадратическая погрешность положения характерной точки (Mt), м	Описание обозначения точки на местности (при наличии)
	X	Y			
1	2	3	4	5	6
1163	336823.75	2273595.63	картометрический	5.00	-
1164	336827.51	2273596.14	картометрический	5.00	-
1165	336832.33	2273596.78	картометрический	5.00	-
1166	336837.34	2273597.59	картометрический	5.00	-
1167	336841.98	2273598.06	картометрический	5.00	-
1168	336846.46	2273598.89	картометрический	5.00	-
1169	336851.44	2273599.16	картометрический	5.00	-
1170	336856.58	2273599.07	картометрический	5.00	-
1171	336862.83	2273599.82	картометрический	5.00	-
1172	336871.12	2273602.23	картометрический	5.00	-
1173	336878.75	2273602.19	картометрический	5.00	-
1174	336883.00	2273601.97	картометрический	5.00	-
1175	336888.08	2273600.64	картометрический	5.00	-
1176	336893.13	2273598.78	картометрический	5.00	-
1177	336898.08	2273598.53	картометрический	5.00	-
1178	336904.43	2273597.67	картометрический	5.00	-
1179	336909.56	2273597.40	картометрический	5.00	-
1180	336914.99	2273596.06	картометрический	5.00	-
1181	336920.59	2273594.52	картометрический	5.00	-
1182	336925.51	2273593.56	картометрический	5.00	-
1183	336931.73	2273593.77	картометрический	5.00	-
1184	336935.56	2273595.70	картометрический	5.00	-

2. Сведения о характерных точках границ объекта					
Обозначение характерных точек границ	Координаты, м		Метод определения координат характерной точки	Средняя квадратическая погрешность положения характерной точки (Mt), м	Описание обозначения точки на местности (при наличии)
	X	Y			
1	2	3	4	5	6
1185	336939.47	2273595.85	картометрический	5.00	-
1186	336942.94	2273594.26	картометрический	5.00	-
1187	336945.51	2273592.53	картометрический	5.00	-
1188	336948.38	2273589.72	картометрический	5.00	-
1189	336952.03	2273588.11	картометрический	5.00	-
1190	336957.46	2273586.76	картометрический	5.00	-
1191	336962.92	2273585.95	картометрический	5.00	-
1192	336969.21	2273584.02	картометрический	5.00	-
1193	336974.91	2273581.07	картометрический	5.00	-
1194	336980.51	2273579.54	картометрический	5.00	-
1195	336985.43	2273578.57	картометрический	5.00	-
1196	336990.12	2273576.55	картометрический	5.00	-
1197	336996.71	2273573.73	картометрический	5.00	-
1198	337001.62	2273572.59	картометрический	5.00	-
1199	337009.13	2273570.25	картометрический	5.00	-
1200	337016.67	2273568.44	картометрический	5.00	-
1201	337023.72	2273567.54	картометрический	5.00	-
1202	337030.85	2273568.06	картометрический	5.00	-
1203	337037.58	2273567.89	картометрический	5.00	-
1204	337045.93	2273567.99	картометрический	5.00	-
1205	337055.85	2273567.66	картометрический	5.00	-
1206	337060.08	2273566.99	картометрический	5.00	-



2. Сведения о характерных точках границ объекта					
Обозначение характерных точек границ	Координаты, м		Метод определения координат характерной точки	Средняя квадратическая погрешность положения характерной точки (Mt), м	Описание обозначения точки на местности (при наличии)
	X	Y			
1	2	3	4	5	6
1207	337066.49	2273565.69	картометрический	5.00	-
1208	337075.90	2273564.05	картометрический	5.00	-
1209	337081.17	2273563.06	картометрический	5.00	-
1210	337087.49	2273561.85	картометрический	5.00	-
1211	337094.92	2273561.29	картометрический	5.00	-
1212	337100.25	2273561.37	картометрический	5.00	-
1213	337108.13	2273562.73	картометрический	5.00	-
1214	337113.82	2273562.97	картометрический	5.00	-
1215	337123.24	2273563.37	картометрический	5.00	-
1216	337132.30	2273563.44	картометрический	5.00	-
1217	337140.56	2273565.32	картометрический	5.00	-
1218	337140.25	2273569.59	картометрический	5.00	-
1219	337135.85	2273570.35	картометрический	5.00	-
1220	337132.51	2273570.88	картометрический	5.00	-
1221	337130.11	2273572.60	картометрический	5.00	-
1222	337126.72	2273572.24	картометрический	5.00	-
1223	337129.01	2273575.32	картометрический	5.00	-
1224	337132.57	2273579.04	картометрический	5.00	-
1225	337137.60	2273583.57	картометрический	5.00	-
1226	337142.94	2273587.38	картометрический	5.00	-
1227	337148.77	2273590.27	картометрический	5.00	-
1228	337154.17	2273591.77	картометрический	5.00	-

2. Сведения о характерных точках границ объекта					
Обозначение характерных точек границ	Координаты, м		Метод определения координат характерной точки	Средняя квадратическая погрешность положения характерной точки (Mt), м	Описание обозначения точки на местности (при наличии)
	X	Y			
1	2	3	4	5	6
1229	337159.18	2273592.57	картометрический	5.00	-
1230	337162.19	2273592.42	картометрический	5.00	-
1231	337167.29	2273591.44	картометрический	5.00	-
1232	337174.65	2273589.64	картометрический	5.00	-
1233	337182.95	2273588.86	картометрический	5.00	-
1234	337192.12	2273587.85	картометрический	5.00	-
1235	337205.40	2273587.17	картометрический	5.00	-
1236	337213.53	2273586.57	картометрический	5.00	-
1237	337220.94	2273585.65	картометрический	5.00	-
1238	337230.55	2273582.85	картометрический	5.00	-
1239	337238.65	2273581.54	картометрический	5.00	-
1240	337244.84	2273581.22	картометрический	5.00	-
1241	337251.56	2273580.70	картометрический	5.00	-
1242	337257.35	2273579.33	картометрический	5.00	-
1243	337265.65	2273578.73	картометрический	5.00	-
1244	337275.91	2273578.02	картометрический	5.00	-
1245	337288.52	2273578.25	картометрический	5.00	-
1246	337297.73	2273577.78	картометрический	5.00	-
1247	337302.32	2273577.36	картометрический	5.00	-
1248	337310.17	2273574.65	картометрический	5.00	-
1249	337316.58	2273575.21	картометрический	5.00	-
1250	337322.50	2273576.32	картометрический	5.00	-

2. Сведения о характерных точках границ объекта					
Обозначение характерных точек границ	Координаты, м		Метод определения координат характерной точки	Средняя квадратическая погрешность положения характерной точки (Mt), м	Описание обозначения точки на местности (при наличии)
	X	Y			
1	2	3	4	5	6
1251	337330.29	2273576.09	картометрический	5.00	-
1252	337337.75	2273576.24	картометрический	5.00	-
1253	337343.94	2273575.74	картометрический	5.00	-
1254	337350.91	2273573.25	картометрический	5.00	-
1255	337354.84	2273573.76	картометрический	5.00	-
1256	337356.02	2273576.01	картометрический	5.00	-
1257	337354.94	2273579.08	картометрический	5.00	-
1258	337351.18	2273581.94	картометрический	5.00	-
1259	337348.83	2273584.54	картометрический	5.00	-
1260	337350.09	2273588.38	картометрический	5.00	-
1261	337353.44	2273591.22	картометрический	5.00	-
1262	337357.53	2273591.37	картометрический	5.00	-
1263	337361.19	2273590.11	картометрический	5.00	-
1264	337364.74	2273586.74	картометрический	5.00	-
1265	337367.77	2273583.56	картометрический	5.00	-
1266	337369.42	2273577.80	картометрический	5.00	-
1267	337377.41	2273574.37	картометрический	5.00	-
1268	337382.19	2273574.12	картометрический	5.00	-
1269	337388.64	2273571.84	картометрический	5.00	-
1270	337393.75	2273571.22	картометрический	5.00	-
1271	337398.89	2273574.50	картометрический	5.00	-
1272	337404.06	2273574.94	картометрический	5.00	-

2. Сведения о характерных точках границ объекта					
Обозначение характерных точек границ	Координаты, м		Метод определения координат характерной точки	Средняя квадратическая погрешность положения характерной точки (Mt), м	Описание обозначения точки на местности (при наличии)
	X	Y			
1	2	3	4	5	6
1273	337411.46	2273573.85	картометрический	5.00	-
1274	337421.11	2273571.75	картометрический	5.00	-
1275	337425.66	2273570.45	картометрический	5.00	-
1276	337429.15	2273569.39	картометрический	5.00	-
1277	337431.31	2273569.98	картометрический	5.00	-
1278	337430.00	2273572.18	картометрический	5.00	-
1279	337429.15	2273576.31	картометрический	5.00	-
1280	337431.28	2273579.75	картометрический	5.00	-
1281	337433.64	2273580.69	картометрический	5.00	-
1282	337437.09	2273578.74	картометрический	5.00	-
1283	337440.78	2273578.01	картометрический	5.00	-
1284	337442.59	2273575.44	картометрический	5.00	-
1285	337439.49	2273573.82	картометрический	5.00	-
1286	337443.42	2273570.78	картометрический	5.00	-
1287	337446.16	2273568.86	картометрический	5.00	-
1288	337449.60	2273570.10	картометрический	5.00	-
1289	337452.45	2273570.31	картометрический	5.00	-
1290	337454.57	2273566.83	картометрический	5.00	-
1291	337457.34	2273565.44	картометрический	5.00	-
1292	337460.76	2273566.33	картометрический	5.00	-
1293	337464.12	2273569.53	картометрический	5.00	-
1294	337468.19	2273569.32	картометрический	5.00	-

2. Сведения о характерных точках границ объекта					
Обозначение характерных точек границ	Координаты, м		Метод определения координат характерной точки	Средняя квадратическая погрешность положения характерной точки (Mt), м	Описание обозначения точки на местности (при наличии)
	X	Y			
1	2	3	4	5	6
1295	337475.77	2273565.02	картометрический	5.00	-
1296	337483.35	2273563.92	картометрический	5.00	-
1297	337489.85	2273564.47	картометрический	5.00	-
1298	337495.17	2273564.38	картометрический	5.00	-
1299	337499.74	2273563.43	картометрический	5.00	-
1300	337505.60	2273563.48	картометрический	5.00	-
1301	337511.44	2273563.18	картометрический	5.00	-
1302	337514.35	2273564.63	картометрический	5.00	-
1303	337509.39	2273568.26	картометрический	5.00	-
1304	337493.26	2273575.48	картометрический	5.00	-
1305	337497.12	2273577.94	картометрический	5.00	-
1306	337499.97	2273578.15	картометрический	5.00	-
1307	337502.79	2273577.82	картометрический	5.00	-
1308	337506.82	2273576.91	картометрический	5.00	-
1309	337512.08	2273575.57	картометрический	5.00	-
1310	337521.14	2273572.26	картометрический	5.00	-
1311	337528.43	2273569.22	картометрический	5.00	-
1312	337536.61	2273566.14	картометрический	5.00	-
1313	337546.91	2273562.77	картометрический	5.00	-
1314	337557.04	2273559.58	картометрический	5.00	-
1315	337566.69	2273557.48	картометрический	5.00	-
1316	337577.03	2273555.00	картометрический	5.00	-

2. Сведения о характерных точках границ объекта					
Обозначение характерных точек границ	Координаты, м		Метод определения координат характерной точки	Средняя квадратическая погрешность положения характерной точки (Mt), м	Описание обозначения точки на местности (при наличии)
	X	Y			
1	2	3	4	5	6
1317	337588.90	2273552.79	картометрический	5.00	-
1318	337601.19	2273550.20	картометрический	5.00	-
1319	337614.01	2273547.76	картометрический	5.00	-
1320	337624.08	2273546.71	картометрический	5.00	-
1321	337632.05	2273546.47	картометрический	5.00	-
1322	337641.13	2273547.07	картометрический	5.00	-
1323	337651.11	2273547.80	картометрический	5.00	-
1324	337660.62	2273549.79	картометрический	5.00	-
1325	337677.11	2273549.65	картометрический	5.00	-
1326	337684.45	2273547.49	картометрический	5.00	-
1327	337692.31	2273544.96	картометрический	5.00	-
1328	337699.18	2273544.07	картометрический	5.00	-
1329	337710.85	2273543.11	картометрический	5.00	-
1330	337719.02	2273543.22	картометрический	5.00	-
1331	337723.89	2273541.37	картометрический	5.00	-
1332	337727.04	2273537.13	картометрический	5.00	-
1333	337729.42	2273531.68	картометрический	5.00	-
1334	337732.43	2273527.98	картометрический	5.00	-
1335	337739.65	2273526.89	картометрический	5.00	-
1336	337745.64	2273526.18	картометрический	5.00	-
1337	337751.46	2273525.35	картометрический	5.00	-
1338	337756.18	2273524.04	картометрический	5.00	-

2. Сведения о характерных точках границ объекта					
Обозначение характерных точек границ	Координаты, м		Метод определения координат характерной точки	Средняя квадратическая погрешность положения характерной точки (Mt), м	Описание обозначения точки на местности (при наличии)
	X	Y			
1	2	3	4	5	6
1339	337761.82	2273523.22	картометрический	5.00	-
1340	337767.96	2273521.84	картометрический	5.00	-
1341	337773.26	2273521.38	картометрический	5.00	-
1342	337780.64	2273520.11	картометрический	5.00	-
1343	337786.27	2273519.11	картометрический	5.00	-
1344	337793.11	2273517.52	картометрический	5.00	-
1345	337797.93	2273517.98	картометрический	5.00	-
1346	337802.21	2273518.47	картометрический	5.00	-
1347	337807.65	2273517.30	картометрический	5.00	-
1348	337811.81	2273515.31	картометрический	5.00	-
1349	337815.95	2273512.97	картометрический	5.00	-
1350	337818.87	2273511.22	картометрический	5.00	-
1351	337822.80	2273508.17	картометрический	5.00	-
1352	337830.04	2273507.62	картометрический	5.00	-
1353	337835.46	2273505.92	картометрический	5.00	-
1354	337841.84	2273502.40	картометрический	5.00	-
1355	337846.03	2273501.12	картометрический	5.00	-
1356	337850.24	2273500.01	картометрический	5.00	-
1357	337857.13	2273496.11	картометрический	5.00	-
1358	337862.18	2273494.25	картометрический	5.00	-
1359	337871.73	2273493.58	картометрический	5.00	-
1360	337878.44	2273492.88	картометрический	5.00	-

2. Сведения о характерных точках границ объекта					
Обозначение характерных точек границ	Координаты, м		Метод определения координат характерной точки	Средняя квадратическая погрешность положения характерной точки (Mt), м	Описание обозначения точки на местности (при наличии)
	X	Y			
1	2	3	4	5	6
1361	337884.47	2273489.37	картометрический	5.00	-
1362	337892.47	2273486.29	картометрический	5.00	-
1363	337897.01	2273484.82	картометрический	5.00	-
1364	337902.68	2273484.52	картометрический	5.00	-
1365	337910.45	2273483.94	картометрический	5.00	-
1366	337919.96	2273482.39	картометрический	5.00	-
1367	337931.79	2273481.24	картометрический	5.00	-
1368	337938.36	2273481.35	картометрический	5.00	-
1369	337947.57	2273482.82	картометрический	5.00	-
1370	337954.82	2273483.87	картометрический	5.00	-
1371	337966.41	2273484.07	картометрический	5.00	-
1372	337973.98	2273484.65	картометрический	5.00	-
1373	337978.72	2273485.38	картометрический	5.00	-
1374	337985.00	2273486.74	картометрический	5.00	-
1375	337990.77	2273488.49	картометрический	5.00	-
1376	337996.77	2273491.28	картометрический	5.00	-
1377	338002.95	2273494.07	картометрический	5.00	-
1378	338011.64	2273495.66	картометрический	5.00	-
1379	338018.57	2273497.52	картометрический	5.00	-
1380	338023.91	2273497.95	картометрический	5.00	-
1381	338028.25	2273497.73	картометрический	5.00	-
1382	338032.99	2273496.78	картометрический	5.00	-



2. Сведения о характерных точках границ объекта					
Обозначение характерных точек границ	Координаты, м		Метод определения координат характерной точки	Средняя квадратическая погрешность положения характерной точки (Mt), м	Описание обозначения точки на местности (при наличии)
	X	Y			
1	2	3	4	5	6
1383	338037.67	2273496.36	картометрический	5.00	-
1384	338040.71	2273496.82	картометрический	5.00	-
1385	338043.94	2273499.14	картометрический	5.00	-
1386	338048.79	2273505.45	картометрический	5.00	-
1387	338052.78	2273507.11	картометрический	5.00	-
1388	338056.21	2273508.17	картометрический	5.00	-
1389	338060.16	2273509.04	картометрический	5.00	-
1390	338063.44	2273509.13	картометрический	5.00	-
1391	338067.94	2273508.63	картометрический	5.00	-
1392	338072.91	2273508.55	картометрический	5.00	-
1393	338077.53	2273508.76	картометрический	5.00	-
1394	338082.75	2273510.17	картометрический	5.00	-
1395	338086.53	2273512.82	картометрический	5.00	-
1396	338089.96	2273516.55	картометрический	5.00	-
1397	338093.00	2273518.78	картометрический	5.00	-
1398	338095.71	2273521.31	картометрический	5.00	-
1399	338100.66	2273522.74	картометрический	5.00	-
1400	338103.08	2273524.83	картометрический	5.00	-
1401	338106.60	2273526.07	картометрический	5.00	-
1402	338109.89	2273527.85	картометрический	5.00	-
1403	338113.66	2273528.72	картометрический	5.00	-
1404	338117.15	2273531.11	картометрический	5.00	-

2. Сведения о характерных точках границ объекта					
Обозначение характерных точек границ	Координаты, м		Метод определения координат характерной точки	Средняя квадратическая погрешность положения характерной точки (Mt), м	Описание обозначения точки на местности (при наличии)
	X	Y			
1	2	3	4	5	6
1405	338120.53	2273532.98	картометрический	5.00	-
1406	338124.86	2273537.63	картометрический	5.00	-
1407	338126.29	2273541.38	картометрический	5.00	-
1408	338127.41	2273544.20	картометрический	5.00	-
1409	338130.01	2273548.06	картометрический	5.00	-
1410	338132.00	2273550.53	картометрический	5.00	-
1411	338134.95	2273556.06	картометрический	5.00	-
1412	338137.92	2273558.57	картометрический	5.00	-
1413	338141.61	2273561.39	картометрический	5.00	-
1414	338146.09	2273563.82	картометрический	5.00	-
1415	338149.73	2273565.59	картометрический	5.00	-
1416	338152.39	2273569.09	картометрический	5.00	-
1417	338153.31	2273571.43	картометрический	5.00	-
1418	338157.17	2273577.45	картометрический	5.00	-
1419	338161.40	2273580.33	картометрический	5.00	-
1420	338167.55	2273585.87	картометрический	5.00	-
1421	338171.57	2273588.24	картометрический	5.00	-
1422	338175.10	2273593.02	картометрический	5.00	-
1423	338178.47	2273596.31	картометрический	5.00	-
1424	338183.70	2273603.14	картометрический	5.00	-
1425	338187.08	2273610.06	картометрический	5.00	-
1426	338189.21	2273612.77	картометрический	5.00	-

2. Сведения о характерных точках границ объекта					
Обозначение характерных точек границ	Координаты, м		Метод определения координат характерной точки	Средняя квадратическая погрешность положения характерной точки (Mt), м	Описание обозначения точки на местности (при наличии)
	X	Y			
1	2	3	4	5	6
1427	338191.51	2273615.93	картометрический	5.00	-
1428	338194.41	2273622.26	картометрический	5.00	-
1429	338198.53	2273626.48	картометрический	5.00	-
1430	338204.58	2273630.16	картометрический	5.00	-
1431	338207.93	2273631.50	картометрический	5.00	-
1432	338210.29	2273630.85	картометрический	5.00	-
1433	338214.13	2273633.13	картометрический	5.00	-
1434	338216.06	2273638.58	картометрический	5.00	-
1435	338219.27	2273644.09	картометрический	5.00	-
1436	338223.61	2273650.88	картометрический	5.00	-
1437	338230.49	2273663.74	картометрический	5.00	-
1438	338234.38	2273672.06	картометрический	5.00	-
1439	338236.82	2273678.05	картометрический	5.00	-
1440	338236.38	2273681.45	картометрический	5.00	-
1441	338234.88	2273683.48	картометрический	5.00	-
1442	338232.73	2273684.65	картометрический	5.00	-
1443	338230.40	2273689.48	картометрический	5.00	-
1444	338231.51	2273695.54	картометрический	5.00	-
1445	338231.22	2273700.17	картометрический	5.00	-
1446	338233.45	2273707.33	картометрический	5.00	-
1447	338236.96	2273709.90	картометрический	5.00	-
1448	338240.25	2273706.54	картометрический	5.00	-

2. Сведения о характерных точках границ объекта					
Обозначение характерных точек границ	Координаты, м		Метод определения координат характерной точки	Средняя квадратическая погрешность положения характерной точки (Mt), м	Описание обозначения точки на местности (при наличии)
	X	Y			
1	2	3	4	5	6
1449	338243.08	2273706.48	картометрический	5.00	-
1450	338245.11	2273707.88	картометрический	5.00	-
1451	338246.45	2273711.45	картометрический	5.00	-
1452	338247.61	2273716.81	картометрический	5.00	-
1453	338249.25	2273721.07	картометрический	5.00	-
1454	338250.95	2273724.80	картометрический	5.00	-
1455	338252.93	2273732.15	картометрический	5.00	-
1456	338254.97	2273739.96	картометрический	5.00	-
1457	338260.11	2273758.68	картометрический	5.00	-
1458	338264.14	2273774.80	картометрический	5.00	-
1459	338269.90	2273795.27	картометрический	5.00	-
1460	338272.52	2273806.45	картометрический	5.00	-
1461	338274.83	2273815.11	картометрический	5.00	-
1462	338276.57	2273823.01	картометрический	5.00	-
1463	338278.21	2273832.33	картометрический	5.00	-
1464	338279.81	2273844.49	картометрический	5.00	-
1465	338281.40	2273854.61	картометрический	5.00	-
1466	338282.11	2273863.27	картометрический	5.00	-
1467	338284.15	2273873.46	картометрический	5.00	-
1468	338286.87	2273881.57	картометрический	5.00	-
1469	338288.66	2273888.75	картометрический	5.00	-
1470	338289.90	2273897.40	картометрический	5.00	-

2. Сведения о характерных точках границ объекта					
Обозначение характерных точек границ	Координаты, м		Метод определения координат характерной точки	Средняя квадратическая погрешность положения характерной точки (Mt), м	Описание обозначения точки на местности (при наличии)
	X	Y			
1	2	3	4	5	6
1471	338289.17	2273905.48	картометрический	5.00	-
1472	338291.23	2273915.72	картометрический	5.00	-
1473	338292.19	2273926.78	картометрический	5.00	-
1474	338291.19	2273937.17	картометрический	5.00	-
1475	338292.19	2273948.99	картометрический	5.00	-
1476	338291.69	2273957.83	картометрический	5.00	-
1477	338288.96	2273964.29	картометрический	5.00	-
1478	338286.03	2273970.57	картометрический	5.00	-
1479	338286.92	2273976.84	картометрический	5.00	-
1480	338288.60	2273979.62	картометрический	5.00	-
1481	338288.32	2273985.38	картометрический	5.00	-
1482	338286.62	2273989.49	картометрический	5.00	-
1483	338287.42	2273993.86	картометрический	5.00	-
1484	338286.87	2273998.10	картометрический	5.00	-
1485	338285.78	2274002.94	картометрический	5.00	-
1486	338286.05	2274011.74	картометрический	5.00	-
1487	338285.29	2274019.25	картометрический	5.00	-
1488	338283.00	2274030.66	картометрический	5.00	-
1489	338281.50	2274038.59	картометрический	5.00	-
1490	338280.22	2274050.91	картометрический	5.00	-
1491	338277.68	2274061.00	картометрический	5.00	-
1492	338276.73	2274065.74	картометрический	5.00	-

2. Сведения о характерных точках границ объекта					
Обозначение характерных точек границ	Координаты, м		Метод определения координат характерной точки	Средняя квадратическая погрешность положения характерной точки (Mt), м	Описание обозначения точки на местности (при наличии)
	X	Y			
1	2	3	4	5	6
1493	338276.06	2274073.15	картометрический	5.00	-
1494	338274.99	2274076.56	картометрический	5.00	-
1495	338272.96	2274081.74	картометрический	5.00	-
1496	338269.85	2274090.23	картометрический	5.00	-
1497	338266.88	2274097.47	картометрический	5.00	-
1498	338263.90	2274104.61	картометрический	5.00	-
1499	338261.64	2274112.87	картометрический	5.00	-
1500	338261.07	2274120.27	картометрический	5.00	-
1501	338262.66	2274125.17	картометрический	5.00	-
1502	338263.19	2274129.83	картометрический	5.00	-
1503	338262.97	2274136.74	картометрический	5.00	-
1504	338263.34	2274143.80	картометрический	5.00	-
1505	338265.76	2274150.00	картометрический	5.00	-
1506	338267.51	2274153.69	картометрический	5.00	-
1507	338268.87	2274159.56	картометрический	5.00	-
1508	338270.23	2274165.52	картометрический	5.00	-
1509	338274.08	2274171.54	картометрический	5.00	-
1510	338276.48	2274175.25	картометрический	5.00	-
1511	338277.52	2274178.74	картометрический	5.00	-
1512	338278.16	2274183.68	картометрический	5.00	-
1513	338281.24	2274187.83	картометрический	5.00	-
1514	338283.91	2274191.14	картометрический	5.00	-

2. Сведения о характерных точках границ объекта					
Обозначение характерных точек границ	Координаты, м		Метод определения координат характерной точки	Средняя квадратическая погрешность положения характерной точки (Mt), м	Описание обозначения точки на местности (при наличии)
	X	Y			
1	2	3	4	5	6
1515	338286.04	2274195.44	картометрический	5.00	-
1516	338287.10	2274201.13	картометрический	5.00	-
1517	338289.54	2274205.60	картометрический	5.00	-
1518	338291.97	2274210.07	картометрический	5.00	-
1519	338294.18	2274215.79	картометрический	5.00	-
1520	338296.31	2274221.31	картометрический	5.00	-
1521	338298.78	2274226.45	картометрический	5.00	-
1522	338303.06	2274229.67	картометрический	5.00	-
1523	338306.85	2274234.46	картометрический	5.00	-
1524	338310.19	2274239.84	картометрический	5.00	-
1525	338314.39	2274246.99	картометрический	5.00	-
1526	338318.73	2274253.09	картометрический	5.00	-
1527	338320.62	2274259.65	картометрический	5.00	-
1528	338319.44	2274266.31	картометрический	5.00	-
1529	338322.22	2274270.19	картометрический	5.00	-
1530	338324.54	2274276.10	картометрический	5.00	-
1531	338327.96	2274282.92	картометрический	5.00	-
1532	338331.14	2274287.16	картометрический	5.00	-
1533	338337.42	2274289.99	картометрический	5.00	-
1534	338343.49	2274292.55	картометрический	5.00	-
1535	338348.74	2274297.83	картометрический	5.00	-
1536	338352.19	2274303.49	картометрический	5.00	-

2. Сведения о характерных точках границ объекта					
Обозначение характерных точек границ	Координаты, м		Метод определения координат характерной точки	Средняя квадратическая погрешность положения характерной точки (Mt), м	Описание обозначения точки на местности (при наличии)
	X	Y			
1	2	3	4	5	6
1537	338356.90	2274307.46	картометрический	5.00	-
1538	338360.57	2274310.98	картометрический	5.00	-
1539	338365.49	2274317.15	картометрический	5.00	-
1540	338368.78	2274323.30	картометрический	5.00	-
1541	338369.94	2274330.99	картометрический	5.00	-
1542	338373.15	2274335.61	картометрический	5.00	-
1543	338377.74	2274339.30	картометрический	5.00	-
1544	338383.24	2274340.07	картометрический	5.00	-
1545	338387.21	2274342.74	картометрический	5.00	-
1546	338390.85	2274348.39	картометрический	5.00	-
1547	338393.25	2274352.29	картометрический	5.00	-
1548	338397.66	2274355.99	картометрический	5.00	-
1549	338399.78	2274361.38	картометрический	5.00	-
1550	338405.50	2274366.45	картометрический	5.00	-
1551	338410.89	2274372.58	картометрический	5.00	-
1552	338415.98	2274378.45	картометрический	5.00	-
1553	338421.52	2274385.54	картометрический	5.00	-
1554	338427.07	2274392.91	картометрический	5.00	-
1555	338433.71	2274402.81	картометрический	5.00	-
1556	338438.34	2274408.99	картометрический	5.00	-
1557	338452.10	2274426.06	картометрический	5.00	-
1558	338460.22	2274434.93	картометрический	5.00	-



2. Сведения о характерных точках границ объекта					
Обозначение характерных точек границ	Координаты, м		Метод определения координат характерной точки	Средняя квадратическая погрешность положения характерной точки (Mt), м	Описание обозначения точки на местности (при наличии)
	X	Y			
1	2	3	4	5	6
1559	338466.22	2274441.71	картометрический	5.00	-
1560	338471.30	2274449.20	картометрический	5.00	-
1561	338476.72	2274459.64	картометрический	5.00	-
1562	338480.65	2274465.28	картометрический	5.00	-
1563	338483.41	2274468.68	картометрический	5.00	-
1564	338485.11	2274474.67	картометрический	5.00	-
1565	338490.56	2274481.86	картометрический	5.00	-
1566	338497.21	2274490.13	картометрический	5.00	-
1567	338502.40	2274498.00	картометрический	5.00	-
1568	338508.31	2274506.70	картометрический	5.00	-
1569	338512.82	2274514.32	картометрический	5.00	-
1570	338516.76	2274520.15	картометрический	5.00	-
1571	338521.27	2274525.85	картометрический	5.00	-
1572	338527.94	2274536.23	картометрический	5.00	-
1573	338539.08	2274552.74	картометрический	5.00	-
1574	338546.75	2274562.21	картометрический	5.00	-
1575	338551.50	2274565.12	картометрический	5.00	-
1576	338557.78	2274571.79	картометрический	5.00	-
1577	338564.04	2274577.98	картометрический	5.00	-
1578	338569.91	2274585.91	картометрический	5.00	-
1579	338574.23	2274591.81	картометрический	5.00	-
1580	338576.77	2274596.37	картометрический	5.00	-

2. Сведения о характерных точках границ объекта					
Обозначение характерных точек границ	Координаты, м		Метод определения координат характерной точки	Средняя квадратическая погрешность положения характерной точки (Mt), м	Описание обозначения точки на местности (при наличии)
	X	Y			
1	2	3	4	5	6
1581	338578.36	2274598.47	картометрический	5.00	-
1582	338583.52	2274602.03	картометрический	5.00	-
1583	338589.92	2274603.62	картометрический	5.00	-
1584	338598.69	2274610.25	картометрический	5.00	-
1585	338609.86	2274620.68	картометрический	5.00	-
1586	338616.24	2274625.52	картометрический	5.00	-
1587	338621.46	2274628.41	картометрический	5.00	-
1588	338625.63	2274630.38	картометрический	5.00	-
1589	338633.54	2274633.32	картометрический	5.00	-
1590	338640.25	2274637.18	картометрический	5.00	-
1591	338645.66	2274639.97	картометрический	5.00	-
1592	338651.54	2274645.29	картометрический	5.00	-
1593	338658.84	2274651.23	картометрический	5.00	-
1594	338663.17	2274653.59	картометрический	5.00	-
1595	338668.20	2274654.48	картометрический	5.00	-
1596	338674.31	2274654.17	картометрический	5.00	-
1597	338679.57	2274655.81	картометрический	5.00	-
1598	338683.36	2274660.69	картометрический	5.00	-
1599	338684.61	2274664.45	картометрический	5.00	-
1600	338690.53	2274666.06	картометрический	5.00	-
1601	338694.91	2274665.45	картометрический	5.00	-
1602	338697.20	2274663.52	картометрический	5.00	-

2. Сведения о характерных точках границ объекта					
Обозначение характерных точек границ	Координаты, м		Метод определения координат характерной точки	Средняя квадратическая погрешность положения характерной точки (Mt), м	Описание обозначения точки на местности (при наличии)
	X	Y			
1	2	3	4	5	6
1603	338699.43	2274664.07	картометрический	5.00	-
1604	338706.89	2274666.75	картометрический	5.00	-
1605	338717.03	2274668.33	картометрический	5.00	-
1606	338727.24	2274671.35	картометрический	5.00	-
1607	338737.06	2274674.19	картометрический	5.00	-
1608	338743.28	2274675.98	картометрический	5.00	-
1609	338745.76	2274678.72	картометрический	5.00	-
1610	338751.24	2274682.75	картометрический	5.00	-
1611	338760.98	2274684.16	картометрический	5.00	-
1612	338768.54	2274683.96	картометрический	5.00	-
1613	338774.01	2274684.15	картометрический	5.00	-
1614	338779.64	2274683.96	картометрический	5.00	-
1615	338783.65	2274683.65	картометрический	5.00	-
1616	338794.38	2274684.63	картометрический	5.00	-
1617	338804.53	2274686.60	картометрический	5.00	-
1618	338810.12	2274685.45	картометрический	5.00	-
1619	338816.75	2274683.95	картометрический	5.00	-
1620	338822.97	2274685.74	картометрический	5.00	-
1621	338831.09	2274686.37	картометрический	5.00	-
1622	338840.34	2274685.51	картометрический	5.00	-
1623	338846.12	2274682.63	картометрический	5.00	-
1624	338850.78	2274681.91	картометрический	5.00	-

2. Сведения о характерных точках границ объекта					
Обозначение характерных точек границ	Координаты, м		Метод определения координат характерной точки	Средняя квадратическая погрешность положения характерной точки (Mt), м	Описание обозначения точки на местности (при наличии)
	X	Y			
1	2	3	4	5	6
1625	338857.13	2274682.54	картометрический	5.00	-
1626	338861.48	2274681.45	картометрический	5.00	-
1627	338865.72	2274678.36	картометрический	5.00	-
1628	338873.02	2274676.93	картометрический	5.00	-
1629	338880.47	2274673.77	картометрический	5.00	-
1630	338887.78	2274668.89	картометрический	5.00	-
1631	338892.37	2274665.01	картометрический	5.00	-
1632	338898.45	2274660.39	картометрический	5.00	-
1633	338903.27	2274657.27	картометрический	5.00	-
1634	338908.95	2274652.28	картометрический	5.00	-
1635	338912.52	2274649.13	картометрический	5.00	-
1636	338919.64	2274647.04	картометрический	5.00	-
1637	338928.32	2274642.76	картометрический	5.00	-
1638	338932.96	2274637.92	картометрический	5.00	-
1639	338937.78	2274632.98	картометрический	5.00	-
1640	338942.92	2274630.70	картометрический	5.00	-
1641	338948.94	2274628.48	картометрический	5.00	-
1642	338959.03	2274622.79	картометрический	5.00	-
1643	338967.55	2274618.99	картометрический	5.00	-
1644	338974.65	2274613.74	картометрический	5.00	-
1645	338978.56	2274609.71	картометрический	5.00	-
1646	338984.53	2274604.81	картометрический	5.00	-

2. Сведения о характерных точках границ объекта					
Обозначение характерных точек границ	Координаты, м		Метод определения координат характерной точки	Средняя квадратическая погрешность положения характерной точки (Mt), м	Описание обозначения точки на местности (при наличии)
	X	Y			
1	2	3	4	5	6
1647	338989.94	2274601.94	картометрический	5.00	-
1648	338995.55	2274597.53	картометрический	5.00	-
1649	338999.54	2274593.21	картометрический	5.00	-
1650	339003.70	2274587.56	картометрический	5.00	-
1651	339012.52	2274580.31	картометрический	5.00	-
1652	339018.02	2274573.80	картометрический	5.00	-
1653	339020.84	2274569.15	картометрический	5.00	-
1654	339023.42	2274561.55	картометрический	5.00	-
1655	339025.50	2274555.51	картометрический	5.00	-
1656	339026.42	2274551.05	картометрический	5.00	-
1657	339025.90	2274544.76	картометрический	5.00	-
1658	339024.38	2274541.34	картометрический	5.00	-
1659	339022.99	2274534.71	картометрический	5.00	-
1660	339023.99	2274526.24	картометрический	5.00	-
1661	339027.69	2274518.19	картометрический	5.00	-
1662	339031.16	2274513.03	картометрический	5.00	-
1663	339033.68	2274502.66	картометрический	5.00	-
1664	339033.40	2274493.48	картометрический	5.00	-
1665	339033.85	2274487.33	картометрический	5.00	-
1666	339033.67	2274480.25	картометрический	5.00	-
1667	339032.79	2274472.35	картометрический	5.00	-
1668	339032.97	2274464.87	картометрический	5.00	-

2. Сведения о характерных точках границ объекта					
Обозначение характерных точек границ	Координаты, м		Метод определения координат характерной точки	Средняя квадратическая погрешность положения характерной точки (Mt), м	Описание обозначения точки на местности (при наличии)
	X	Y			
1	2	3	4	5	6
1669	339033.55	2274456.94	картометрический	5.00	-
1670	339035.51	2274448.61	картометрический	5.00	-
1671	339034.86	2274441.56	картометрический	5.00	-
1672	339034.11	2274432.59	картометрический	5.00	-
1673	339035.64	2274425.14	картометрический	5.00	-
1674	339039.59	2274420.15	картометрический	5.00	-
1675	339041.42	2274414.89	картометрический	5.00	-
1676	339041.96	2274406.62	картометрический	5.00	-
1677	339044.17	2274400.40	картометрический	5.00	-
1678	339048.09	2274389.67	картометрический	5.00	-
1679	339050.10	2274380.37	картометрический	5.00	-
1680	339050.99	2274375.35	картометрический	5.00	-
1681	339050.08	2274368.88	картометрический	5.00	-
1682	339047.97	2274361.43	картометрический	5.00	-
1683	339046.67	2274358.38	картометрический	5.00	-
1684	339042.30	2274344.34	картометрический	5.00	-
1685	339039.25	2274324.20	картометрический	5.00	-
1686	339037.34	2274305.72	картометрический	5.00	-
1687	339033.95	2274292.11	картометрический	5.00	-
1688	339034.17	2274281.57	картометрический	5.00	-
1689	339037.17	2274261.69	картометрический	5.00	-
1690	339039.59	2274252.94	картометрический	5.00	-

2. Сведения о характерных точках границ объекта					
Обозначение характерных точек границ	Координаты, м		Метод определения координат характерной точки	Средняя квадратическая погрешность положения характерной точки (Mt), м	Описание обозначения точки на местности (при наличии)
	X	Y			
1	2	3	4	5	6
1691	339041.43	2274244.14	картометрический	5.00	-
1692	339043.25	2274223.74	картометрический	5.00	-
1693	339045.02	2274202.39	картометрический	5.00	-
1694	339047.68	2274183.49	картометрический	5.00	-
1695	339052.30	2274165.44	картометрический	5.00	-
1696	339057.94	2274152.32	картометрический	5.00	-
1697	339059.79	2274147.44	картометрический	5.00	-
1698	339057.67	2274139.74	картометрический	5.00	-
1699	339052.61	2274130.81	картометрический	5.00	-
1700	339054.79	2274117.29	картометрический	5.00	-
1701	339053.12	2274099.95	картометрический	5.00	-
1702	339048.94	2274081.98	картометрический	5.00	-
1703	339046.93	2274065.32	картометрический	5.00	-
1704	339051.46	2274049.19	картометрический	5.00	-
1705	339051.07	2274037.92	картометрический	5.00	-
1706	339045.48	2274029.97	картометрический	5.00	-
1707	339042.48	2274023.81	картометрический	5.00	-
1708	339043.84	2274013.01	картометрический	5.00	-
1709	339042.67	2274005.22	картометрический	5.00	-
1710	339040.30	2273999.98	картометрический	5.00	-
1711	339041.61	2273992.06	картометрический	5.00	-
1712	339041.69	2273986.31	картометрический	5.00	-

2. Сведения о характерных точках границ объекта					
Обозначение характерных точек границ	Координаты, м		Метод определения координат характерной точки	Средняя квадратическая погрешность положения характерной точки (Mt), м	Описание обозначения точки на местности (при наличии)
	X	Y			
1	2	3	4	5	6
1713	339038.48	2273979.78	картометрический	5.00	-
1714	339036.18	2273972.23	картометрический	5.00	-
1715	339037.17	2273965.48	картометрический	5.00	-
1716	339040.34	2273952.68	картометрический	5.00	-
1717	339039.54	2273948.31	картометрический	5.00	-
1718	339040.51	2273941.18	картометрический	5.00	-
1719	339040.12	2273929.90	картометрический	5.00	-
1720	339038.35	2273921.57	картометрический	5.00	-
1721	339035.81	2273916.91	картометрический	5.00	-
1722	339034.16	2273914.70	картометрический	5.00	-
1723	339034.41	2273912.00	картометрический	5.00	-
1724	339035.66	2273906.58	картометрический	5.00	-
1725	339032.19	2273902.54	картометрический	5.00	-
1726	339029.21	2273900.40	картометрический	5.00	-
1727	339027.42	2273895.51	картометрический	5.00	-
1728	339024.56	2273892.02	картометрический	5.00	-
1729	339023.55	2273887.29	картометрический	5.00	-
1730	339022.97	2273879.66	картометрический	5.00	-
1731	339022.57	2273871.51	картометрический	5.00	-
1732	339020.44	2273869.22	картометрический	5.00	-
1733	339018.51	2273865.20	картометрический	5.00	-
1734	339016.50	2273859.84	картометрический	5.00	-



2. Сведения о характерных точках границ объекта					
Обозначение характерных точек границ	Координаты, м		Метод определения координат характерной точки	Средняя квадратическая погрешность положения характерной точки (Mt), м	Описание обозначения точки на местности (при наличии)
	X	Y			
1	2	3	4	5	6
1735	339014.74	2273857.25	картометрический	5.00	-
1736	339012.89	2273852.93	картометрический	5.00	-
1737	339011.23	2273846.79	картометрический	5.00	-
1738	339008.33	2273842.62	картометрический	5.00	-
1739	339005.34	2273838.56	картометрический	5.00	-
1740	339000.78	2273835.63	картометрический	5.00	-
1741	338997.08	2273832.76	картометрический	5.00	-
1742	338995.97	2273829.75	картометрический	5.00	-
1743	338995.58	2273826.03	картометрический	5.00	-
1744	338996.34	2273822.06	картометрический	5.00	-
1745	338993.76	2273814.91	картометрический	5.00	-
1746	338991.09	2273807.76	картометрический	5.00	-
1747	338990.06	2273802.64	картометрический	5.00	-
1748	338986.50	2273798.70	картометрический	5.00	-
1749	338984.73	2273794.09	картометрический	5.00	-
1750	338983.07	2273789.77	картометрический	5.00	-
1751	338982.34	2273784.82	картометрический	5.00	-
1752	338982.48	2273780.12	картометрический	5.00	-
1753	338982.31	2273777.01	картометрический	5.00	-
1754	338985.84	2273772.80	картометрический	5.00	-
1755	338990.70	2273770.44	картометрический	5.00	-
1756	338992.31	2273764.61	картометрический	5.00	-

2. Сведения о характерных точках границ объекта					
Обозначение характерных точек границ	Координаты, м		Метод определения координат характерной точки	Средняя квадратическая погрешность положения характерной точки (Mt), м	Описание обозначения точки на местности (при наличии)
	X	Y			
1	2	3	4	5	6
1757	338990.23	2273757.62	картометрический	5.00	-
1758	338986.54	2273753.02	картометрический	5.00	-
1759	338984.75	2273748.03	картометрический	5.00	-
1760	338983.51	2273742.73	картометрический	5.00	-
1761	338981.81	2273737.55	картометрический	5.00	-
1762	338980.04	2273733.04	картометрический	5.00	-
1763	338979.93	2273730.84	картометрический	5.00	-
1764	338980.60	2273727.16	картометрический	5.00	-
1765	338980.09	2273722.87	картометрический	5.00	-
1766	338980.37	2273717.11	картометрический	5.00	-
1767	338980.07	2273711.37	картометрический	5.00	-
1768	338978.70	2273707.03	картометрический	5.00	-
1769	338977.84	2273699.74	картометрический	5.00	-
1770	338978.44	2273692.71	картометрический	5.00	-
1771	338978.98	2273686.55	картометрический	5.00	-
1772	338978.91	2273679.65	картометрический	5.00	-
1773	338976.66	2273673.16	картометрический	5.00	-
1774	338974.12	2273666.77	картометрический	5.00	-
1775	338974.61	2273657.73	картометрический	5.00	-
1776	338977.10	2273648.40	картометрический	5.00	-
1777	338979.96	2273636.99	картометрический	5.00	-
1778	338980.40	2273630.55	картометрический	5.00	-

2. Сведения о характерных точках границ объекта					
Обозначение характерных точек границ	Координаты, м		Метод определения координат характерной точки	Средняя квадратическая погрешность положения характерной точки (Mt), м	Описание обозначения точки на местности (при наличии)
	X	Y			
1	2	3	4	5	6
1779	338983.26	2273628.39	картометрический	5.00	-
1780	338984.87	2273622.45	картометрический	5.00	-
1781	338983.51	2273618.50	картометрический	5.00	-
1782	338984.40	2273613.47	картометрический	5.00	-
1783	338984.82	2273608.56	картометрический	5.00	-
1784	338983.77	2273604.97	картометрический	5.00	-
1785	338983.38	2273601.06	картометрический	5.00	-
1786	338982.53	2273597.65	картометрический	5.00	-
1787	338981.57	2273593.96	картометрический	5.00	-
1788	338982.25	2273588.56	картометрический	5.00	-
1789	338982.39	2273583.86	картометрический	5.00	-
1790	338983.02	2273579.32	картометрический	5.00	-
1791	338983.71	2273575.93	картометрический	5.00	-
1792	338983.59	2273571.81	картометрический	5.00	-
1793	338985.44	2273564.91	картометрический	5.00	-
1794	338985.68	2273560.30	картометрический	5.00	-
1795	338987.94	2273555.87	картометрический	5.00	-
1796	338988.58	2273551.42	картометрический	5.00	-
1797	338987.48	2273545.01	картометрический	5.00	-
1798	338988.48	2273534.70	картометрический	5.00	-
1799	338989.88	2273530.22	картометрический	5.00	-
1800	338990.15	2273524.36	картометрический	5.00	-

2. Сведения о характерных точках границ объекта					
Обозначение характерных точек границ	Координаты, м		Метод определения координат характерной точки	Средняя квадратическая погрешность положения характерной точки (Mt), м	Описание обозначения точки на местности (при наличии)
	X	Y			
1	2	3	4	5	6
1801	338989.65	2273520.36	картометрический	5.00	-
1802	338989.89	2273513.73	картометрический	5.00	-
1803	338989.30	2273506.09	картометрический	5.00	-
1804	338988.73	2273498.74	картометрический	5.00	-
1805	338989.03	2273493.55	картометрический	5.00	-
1806	338990.32	2273486.87	картометрический	5.00	-
1807	338990.55	2273480.24	картометрический	5.00	-
1808	338991.84	2273466.33	картометрический	5.00	-
1809	338994.05	2273455.28	картометрический	5.00	-
1810	338997.01	2273443.82	картометрический	5.00	-
1811	338998.57	2273438.76	картометрический	5.00	-
1812	338998.98	2273430.01	картометрический	5.00	-
1813	339001.93	2273422.19	картометрический	5.00	-
1814	339003.62	2273414.05	картометрический	5.00	-
1815	339005.84	2273406.94	картометрический	5.00	-
1816	339007.82	2273399.02	картометрический	5.00	-
1817	339009.42	2273390.89	картометрический	5.00	-
1818	339009.28	2273388.21	картометрический	5.00	-
1819	339009.31	2273381.50	картометрический	5.00	-
1820	339011.69	2273371.79	картометрический	5.00	-
1821	339016.25	2273359.86	картометрический	5.00	-
1822	339020.84	2273348.51	картометрический	5.00	-

2. Сведения о характерных точках границ объекта					
Обозначение характерных точек границ	Координаты, м		Метод определения координат характерной точки	Средняя квадратическая погрешность положения характерной точки (Mt), м	Описание обозначения точки на местности (при наличии)
	X	Y			
1	2	3	4	5	6
1823	339026.51	2273343.23	картометрический	5.00	-
1824	339032.16	2273337.57	картометрический	5.00	-
1825	339034.87	2273330.72	картометрический	5.00	-
1826	339040.69	2273320.83	картометрический	5.00	-
1827	339050.26	2273313.24	картометрический	5.00	-
1828	339058.24	2273304.39	картометрический	5.00	-
1829	339062.43	2273300.15	картометрический	5.00	-
1830	339064.62	2273294.29	картометрический	5.00	-
1831	339068.08	2273288.93	картометрический	5.00	-
1832	339076.35	2273278.34	картометрический	5.00	-
1833	339086.99	2273272.81	картометрический	5.00	-
1834	339094.21	2273267.74	картометрический	5.00	-
1835	339101.36	2273259.60	картометрический	5.00	-
1836	339104.25	2273256.20	картометрический	5.00	-
1837	339108.88	2273251.16	картометрический	5.00	-
1838	339114.17	2273247.73	картометрический	5.00	-
1839	339117.42	2273245.74	картометрический	5.00	-
1840	339119.27	2273242.67	картометрический	5.00	-
1841	339124.90	2273238.45	картометрический	5.00	-
1842	339131.57	2273235.80	картометрический	5.00	-
1843	339137.40	2273231.76	картометрический	5.00	-
1844	339142.88	2273228.41	картометрический	5.00	-

2. Сведения о характерных точках границ объекта					
Обозначение характерных точек границ	Координаты, м		Метод определения координат характерной точки	Средняя квадратическая погрешность положения характерной точки (Mt), м	Описание обозначения точки на местности (при наличии)
	X	Y			
1	2	3	4	5	6
1845	339147.59	2273224.91	картометрический	5.00	-
1846	339151.13	2273222.83	картометрический	5.00	-
1847	339152.05	2273218.47	картометрический	5.00	-
1848	339157.53	2273215.12	картометрический	5.00	-
1849	339164.84	2273211.77	картометрический	5.00	-
1850	339172.66	2273205.42	картометрический	5.00	-
1851	339183.38	2273199.69	картометрический	5.00	-
1852	339191.97	2273195.22	картометрический	5.00	-
1853	339198.97	2273191.51	картометрический	5.00	-
1854	339208.16	2273187.68	картометрический	5.00	-
1855	339215.77	2273184.60	картометрический	5.00	-
1856	339226.36	2273181.85	картометрический	5.00	-
1857	339236.13	2273181.73	картометрический	5.00	-
1858	339245.99	2273181.41	картометрический	5.00	-
1859	339254.11	2273182.71	картометрический	5.00	-
1860	339265.51	2273184.42	картометрический	5.00	-
1861	339275.24	2273187.28	картометрический	5.00	-
1862	339283.40	2273191.07	картометрический	5.00	-
1863	339289.10	2273195.76	картометрический	5.00	-
1864	339293.93	2273196.37	картометрический	5.00	-
1865	339300.55	2273200.25	картометрический	5.00	-
1866	339308.20	2273207.33	картометрический	5.00	-

2. Сведения о характерных точках границ объекта					
Обозначение характерных точек границ	Координаты, м		Метод определения координат характерной точки	Средняя квадратическая погрешность положения характерной точки (Mt), м	Описание обозначения точки на местности (при наличии)
	X	Y			
1	2	3	4	5	6
1867	339314.89	2273214.37	картометрический	5.00	-
1868	339321.14	2273220.37	картометрический	5.00	-
1869	339327.23	2273225.04	картометрический	5.00	-
1870	339332.40	2273228.51	картометрический	5.00	-
1871	339337.69	2273232.62	картометрический	5.00	-
1872	339346.30	2273237.83	картометрический	5.00	-
1873	339352.99	2273242.95	картометрический	5.00	-
1874	339358.70	2273247.74	картометрический	5.00	-
1875	339362.41	2273252.72	картометрический	5.00	-
1876	339367.53	2273259.17	картометрический	5.00	-
1877	339372.41	2273262.65	картометрический	5.00	-
1878	339375.27	2273266.15	картометрический	5.00	-
1879	339377.12	2273270.27	картометрический	5.00	-
1880	339378.37	2273274.13	картометрический	5.00	-
1881	339378.98	2273278.51	картометрический	5.00	-
1882	339372.81	2273275.95	картометрический	5.00	-
1883	339369.45	2273273.92	картометрический	5.00	-
1884	339366.01	2273272.28	картометрический	5.00	-
1885	339363.95	2273271.52	картометрический	5.00	-
1886	339361.17	2273273.30	картометрический	5.00	-
1887	339361.71	2273278.16	картометрический	5.00	-
1888	339364.17	2273290.49	картометрический	5.00	-

2. Сведения о характерных точках границ объекта					
Обозначение характерных точек границ	Координаты, м		Метод определения координат характерной точки	Средняя квадратическая погрешность положения характерной точки (Mt), м	Описание обозначения точки на местности (при наличии)
	X	Y			
1	2	3	4	5	6
1889	339367.32	2273295.89	картометрический	5.00	-
1890	339371.73	2273299.50	картометрический	5.00	-
1891	339376.75	2273302.11	картометрический	5.00	-
1892	339381.07	2273305.91	картометрический	5.00	-
1893	339389.94	2273314.44	картометрический	5.00	-
1894	339395.83	2273318.83	картометрический	5.00	-
1895	339402.32	2273323.87	картометрический	5.00	-
1896	339405.29	2273325.73	картометрический	5.00	-
1897	339409.23	2273325.91	картометрический	5.00	-
1898	339411.88	2273325.19	картометрический	5.00	-
1899	339414.26	2273326.80	картометрический	5.00	-
1900	339416.80	2273327.62	картометрический	5.00	-
1901	339419.31	2273328.07	картометрический	5.00	-
1902	339421.66	2273330.82	картометрический	5.00	-
1903	339418.63	2273333.47	картометрический	5.00	-
1904	339419.85	2273336.67	картометрический	5.00	-
1905	339425.40	2273340.12	картометрический	5.00	-
1906	339430.54	2273343.11	картометрический	5.00	-
1907	339436.90	2273347.58	картометрический	5.00	-
1908	339442.80	2273352.21	картометрический	5.00	-
1909	339447.28	2273357.25	картометрический	5.00	-
1910	339450.38	2273363.51	картометрический	5.00	-



2. Сведения о характерных точках границ объекта					
Обозначение характерных точек границ	Координаты, м		Метод определения координат характерной точки	Средняя квадратическая погрешность положения характерной точки (Mt), м	Описание обозначения точки на местности (при наличии)
	X	Y			
1	2	3	4	5	6
1911	339455.72	2273368.60	картометрический	5.00	-
1912	339462.85	2273374.85	картометрический	5.00	-
1913	339470.12	2273381.95	картометрический	5.00	-
1914	339476.91	2273389.07	картометрический	5.00	-
1915	339481.63	2273396.98	картометрический	5.00	-
1916	339485.82	2273401.84	картометрический	5.00	-
1917	339497.77	2273418.00	картометрический	5.00	-
1918	339502.64	2273426.95	картометрический	5.00	-
1919	339505.99	2273434.16	картометрический	5.00	-
1920	339509.12	2273440.99	картометрический	5.00	-
1921	339513.25	2273448.64	картометрический	5.00	-
1922	339518.57	2273456.90	картометрический	5.00	-
1923	339520.61	2273461.10	картометрический	5.00	-
1924	339523.64	2273464.11	картометрический	5.00	-
1925	339527.51	2273466.69	картометрический	5.00	-
1926	339530.91	2273471.21	картометрический	5.00	-
1927	339533.43	2273475.49	картометрический	5.00	-
1928	339538.22	2273480.90	картометрический	5.00	-
1929	339544.05	2273489.90	картометрический	5.00	-
1930	339552.02	2273503.24	картометрический	5.00	-
1931	339558.76	2273511.13	картометрический	5.00	-
1932	339564.41	2273518.41	картометрический	5.00	-

2. Сведения о характерных точках границ объекта					
Обозначение характерных точек границ	Координаты, м		Метод определения координат характерной точки	Средняя квадратическая погрешность положения характерной точки (Mt), м	Описание обозначения точки на местности (при наличии)
	X	Y			
1	2	3	4	5	6
1933	339569.93	2273525.03	картометрический	5.00	-
1934	339574.10	2273529.70	картометрический	5.00	-
1935	339577.44	2273533.08	картометрический	5.00	-
1936	339579.36	2273538.73	картометрический	5.00	-
1937	339581.29	2273544.67	картометрический	5.00	-
1938	339585.37	2273549.44	картометрический	5.00	-
1939	339591.02	2273552.89	картометрический	5.00	-
1940	339595.11	2273554.21	картометрический	5.00	-
1941	339599.17	2273554.94	картометрический	5.00	-
1942	339603.01	2273556.85	картометрический	5.00	-
1943	339607.37	2273559.59	картометрический	5.00	-
1944	339611.21	2273561.60	картометрический	5.00	-
1945	339615.30	2273564.55	картометрический	5.00	-
1946	339619.55	2273567.02	картометрический	5.00	-
1947	339626.99	2273571.90	картометрический	5.00	-
1948	339633.63	2273576.16	картометрический	5.00	-
1949	339639.46	2273581.42	картометрический	5.00	-
1950	339643.86	2273586.75	картометрический	5.00	-
1951	339649.50	2273593.94	картометрический	5.00	-
1952	339654.86	2273601.04	картометрический	5.00	-
1953	339658.43	2273605.24	картометрический	5.00	-
1954	339662.83	2273610.76	картометрический	5.00	-

2. Сведения о характерных точках границ объекта					
Обозначение характерных точек границ	Координаты, м		Метод определения координат характерной точки	Средняя квадратическая погрешность положения характерной точки (Mt), м	Описание обозначения точки на местности (при наличии)
	X	Y			
1	2	3	4	5	6
1955	339665.43	2273614.56	картометрический	5.00	-
1956	339668.41	2273622.27	картометрический	5.00	-
1957	339672.69	2273629.04	картометрический	5.00	-
1958	339677.15	2273635.52	картометрический	5.00	-
1959	339682.34	2273643.21	картометрический	5.00	-
1960	339686.98	2273647.57	картометрический	5.00	-
1961	339690.18	2273650.28	картометрический	5.00	-
1962	339692.72	2273654.75	картометрический	5.00	-
1963	339693.77	2273660.35	картометрический	5.00	-
1964	339694.83	2273665.95	картометрический	5.00	-
1965	339696.83	2273669.40	картометрический	5.00	-
1966	339698.04	2273674.32	картометрический	5.00	-
1967	339700.11	2273679.12	картометрический	5.00	-
1968	339701.76	2273684.98	картометрический	5.00	-
1969	339703.26	2273689.89	картометрический	5.00	-
1970	339703.42	2273693.14	картометрический	5.00	-
1971	339704.92	2273696.03	картометрический	5.00	-
1972	339706.21	2273700.76	картометрический	5.00	-
1973	339706.41	2273706.31	картометрический	5.00	-
1974	339708.32	2273709.95	картометрический	5.00	-
1975	339709.99	2273714.37	картометрический	5.00	-
1976	339711.98	2273719.63	картометрический	5.00	-

2. Сведения о характерных точках границ объекта					
Обозначение характерных точек границ	Координаты, м		Метод определения координат характерной точки	Средняя квадратическая погрешность положения характерной точки (Mt), м	Описание обозначения точки на местности (при наличии)
	X	Y			
1	2	3	4	5	6
1977	339714.67	2273725.15	картометрический	5.00	-
1978	339715.74	2273731.13	картометрический	5.00	-
1979	339717.00	2273735.09	картометрический	5.00	-
1980	339716.64	2273739.33	картометрический	5.00	-
1981	339719.66	2273743.87	картометрический	5.00	-
1982	339724.27	2273749.67	картометрический	5.00	-
1983	339728.49	2273755.20	картометрический	5.00	-
1984	339731.29	2273759.28	картометрический	5.00	-
1985	339733.75	2273762.48	картометрический	5.00	-
1986	339735.77	2273766.31	картометрический	5.00	-
1987	339741.51	2273771.67	картометрический	5.00	-
1988	339746.76	2273774.85	картометрический	5.00	-
1989	339749.63	2273778.44	картометрический	5.00	-
1990	339752.64	2273781.16	картометрический	5.00	-
1991	339757.29	2273783.79	картометрический	5.00	-
1992	339763.24	2273787.80	картометрический	5.00	-
1993	339768.08	2273790.42	картометрический	5.00	-
1994	339774.21	2273792.21	картометрический	5.00	-
1995	339783.13	2273795.95	картометрический	5.00	-
1996	339791.49	2273800.12	картометрический	5.00	-
1997	339798.02	2273804.00	картометрический	5.00	-
1998	339802.85	2273806.72	картометрический	5.00	-

2. Сведения о характерных точках границ объекта					
Обозначение характерных точек границ	Координаты, м		Метод определения координат характерной точки	Средняя квадратическая погрешность положения характерной точки (Mt), м	Описание обозначения точки на местности (при наличии)
	X	Y			
1	2	3	4	5	6
1999	339809.94	2273808.46	картометрический	5.00	-
2000	339815.63	2273810.94	картометрический	5.00	-
2001	339823.34	2273813.52	картометрический	5.00	-
2002	339837.60	2273816.90	картометрический	5.00	-
2003	339844.14	2273819.15	картометрический	5.00	-
2004	339850.40	2273821.51	картометрический	5.00	-
2005	339857.24	2273824.01	картометрический	5.00	-
2006	339862.53	2273826.33	картометрический	5.00	-
2007	339865.82	2273828.74	картометрический	5.00	-
2008	339870.85	2273829.63	картометрический	5.00	-
2009	339879.18	2273831.31	картометрический	5.00	-
2010	339885.27	2273832.24	картометрический	5.00	-
2011	339890.22	2273835.25	картометрический	5.00	-
2012	339891.87	2273837.56	картометрический	5.00	-
2013	339895.85	2273840.42	картометрический	5.00	-
2014	339899.29	2273840.22	картометрический	5.00	-
2015	339904.80	2273843.00	картометрический	5.00	-
2016	339908.31	2273844.06	картометрический	5.00	-
2017	339914.93	2273845.93	картометрический	5.00	-
2018	339921.57	2273848.46	картометрический	5.00	-
2019	339925.41	2273852.19	картометрический	5.00	-
2020	339929.86	2273852.92	картометрический	5.00	-

2. Сведения о характерных точках границ объекта					
Обозначение характерных точек границ	Координаты, м		Метод определения координат характерной точки	Средняя квадратическая погрешность положения характерной точки (Mt), м	Описание обозначения точки на местности (при наличии)
	X	Y			
1	2	3	4	5	6
2021	339935.58	2273854.25	картометрический	5.00	-
2022	339944.39	2273855.91	картометрический	5.00	-
2023	339952.76	2273856.43	картометрический	5.00	-
2024	339960.87	2273857.64	картометрический	5.00	-
2025	339966.37	2273860.23	картометрический	5.00	-
2026	339971.33	2273861.51	картометрический	5.00	-
2027	339977.01	2273861.98	картометрический	5.00	-
2028	339988.94	2273861.08	картометрический	5.00	-
2029	339998.78	2273860.28	картометрический	5.00	-
2030	340001.33	2273861.49	картометрический	5.00	-
2031	340009.80	2273862.11	картометрический	5.00	-
2032	340015.41	2273861.34	картометрический	5.00	-
2033	340031.35	2273859.94	картометрический	5.00	-
2034	340041.88	2273859.59	картометрический	5.00	-
2035	340050.57	2273858.95	картометрический	5.00	-
2036	340056.84	2273857.86	картометрический	5.00	-
2037	340071.43	2273854.61	картометрический	5.00	-
2038	340081.03	2273851.24	картометрический	5.00	-
2039	340087.66	2273847.83	картометрический	5.00	-
2040	340094.90	2273846.88	картометрический	5.00	-
2041	340099.05	2273843.69	картометрический	5.00	-
2042	340105.61	2273837.22	картометрический	5.00	-

2. Сведения о характерных точках границ объекта					
Обозначение характерных точек границ	Координаты, м		Метод определения координат характерной точки	Средняя квадратическая погрешность положения характерной точки (Mt), м	Описание обозначения точки на местности (при наличии)
	X	Y			
1	2	3	4	5	6
2043	340111.97	2273824.81	картометрический	5.00	-
2044	340120.12	2273806.39	картометрический	5.00	-
2045	340129.08	2273788.58	картометрический	5.00	-
2046	340135.99	2273773.94	картометрический	5.00	-
2047	340153.52	2273742.28	картометрический	5.00	-
2048	340163.24	2273726.35	картометрический	5.00	-
2049	340170.98	2273711.00	картометрический	5.00	-
2050	340175.15	2273704.48	картометрический	5.00	-
2051	340185.94	2273686.95	картометрический	5.00	-
2052	340192.72	2273677.21	картометрический	5.00	-
2053	340198.12	2273670.51	картометрический	5.00	-
2054	340203.03	2273665.32	картометрический	5.00	-
2055	340206.84	2273657.35	картометрический	5.00	-
2056	340208.88	2273648.72	картометрический	5.00	-
2057	340209.03	2273638.64	картометрический	5.00	-
2058	340207.80	2273627.78	картометрический	5.00	-
2059	340207.48	2273621.57	картометрический	5.00	-
2060	340206.94	2273612.97	картометрический	5.00	-
2061	340205.40	2273607.30	картометрический	5.00	-
2062	340204.07	2273602.04	картометрический	5.00	-
2063	340201.87	2273594.78	картометрический	5.00	-
2064	340196.67	2273584.98	картометрический	5.00	-

2. Сведения о характерных точках границ объекта					
Обозначение характерных точек границ	Координаты, м		Метод определения координат характерной точки	Средняя квадратическая погрешность положения характерной точки (Mt), м	Описание обозначения точки на местности (при наличии)
	X	Y			
1	2	3	4	5	6
2065	340192.80	2273576.84	картометрический	5.00	-
2066	340190.63	2273570.15	картометрический	5.00	-
2067	340188.96	2273565.63	картометрический	5.00	-
2068	340185.82	2273558.70	картометрический	5.00	-
2069	340184.05	2273554.10	картометрический	5.00	-
2070	340183.46	2273548.28	картометрический	5.00	-
2071	340181.63	2273542.53	картометрический	5.00	-
2072	340180.65	2273536.44	картометрический	5.00	-
2073	340179.49	2273527.11	картометрический	5.00	-
2074	340176.76	2273520.59	картометрический	5.00	-
2075	340175.36	2273512.13	картометрический	5.00	-
2076	340173.47	2273501.49	картометрический	5.00	-
2077	340171.39	2273489.04	картометрический	5.00	-
2078	340168.28	2273479.04	картометрический	5.00	-
2079	340164.77	2273468.49	картометрический	5.00	-
2080	340160.78	2273460.07	картометрический	5.00	-
2081	340153.02	2273445.27	картометрический	5.00	-
2082	340148.67	2273435.34	картометрический	5.00	-
2083	340145.44	2273424.77	картометрический	5.00	-
2084	340144.91	2273414.44	картометрический	5.00	-
2085	340142.28	2273408.06	картометрический	5.00	-
2086	340141.86	2273400.03	картометрический	5.00	-



2. Сведения о характерных точках границ объекта					
Обозначение характерных точек границ	Координаты, м		Метод определения координат характерной точки	Средняя квадратическая погрешность положения характерной точки (Mt), м	Описание обозначения точки на местности (при наличии)
	X	Y			
1	2	3	4	5	6
2087	340144.75	2273392.79	картометрический	5.00	-
2088	340146.11	2273385.82	картометрический	5.00	-
2089	340150.22	2273380.04	картометрический	5.00	-
2090	340154.66	2273376.94	картометрический	5.00	-
2091	340158.50	2273373.29	картометрический	5.00	-
2092	340159.08	2273369.62	картометрический	5.00	-
2093	340161.55	2273365.46	картометрический	5.00	-
2094	340166.75	2273362.32	картометрический	5.00	-
2095	340171.04	2273359.99	картометрический	5.00	-
2096	340175.47	2273356.69	картометрический	5.00	-
2097	340183.27	2273355.52	картометрический	5.00	-
2098	340192.23	2273354.48	картометрический	5.00	-
2099	340199.83	2273353.13	картометрический	5.00	-
2100	340206.76	2273349.94	картометрический	5.00	-
2101	340214.67	2273349.15	картометрический	5.00	-
2102	340216.75	2273348.66	картометрический	5.00	-
2103	340219.50	2273349.86	картометрический	5.00	-
2104	340221.55	2273350.62	картометрический	5.00	-
2105	340224.80	2273348.53	картометрический	5.00	-
2106	340229.37	2273346.00	картометрический	5.00	-
2107	340232.42	2273343.92	картометрический	5.00	-
2108	340237.23	2273342.43	картометрический	5.00	-

2. Сведения о характерных точках границ объекта					
Обозначение характерных точек границ	Координаты, м		Метод определения координат характерной точки	Средняя квадратическая погрешность положения характерной точки (Mt), м	Описание обозначения точки на местности (при наличии)
	X	Y			
1	2	3	4	5	6
2109	340242.71	2273338.88	картометрический	5.00	-
2110	340246.71	2273334.75	картометрический	5.00	-
2111	340245.32	2273337.45	картометрический	5.00	-
2112	340249.89	2273335.11	картометрический	5.00	-
2113	340252.68	2273333.34	картометрический	5.00	-
2114	340256.72	2273330.06	картометрический	5.00	-
2115	340262.24	2273325.56	картометрический	5.00	-
2116	340267.49	2273319.44	картометрический	5.00	-
2117	340270.99	2273313.12	картометрический	5.00	-
2118	340271.55	2273305.42	картометрический	5.00	-
2119	340270.95	2273301.24	картометрический	5.00	-
2120	340270.54	2273291.29	картометрический	5.00	-
2121	340268.73	2273284.10	картометрический	5.00	-
2122	340266.32	2273276.55	картометрический	5.00	-
2123	340263.74	2273271.03	картометрический	5.00	-
2124	340261.30	2273264.64	картометрический	5.00	-
2125	340258.52	2273257.31	картометрический	5.00	-
2126	340252.22	2273248.48	картометрический	5.00	-
2127	340247.19	2273240.30	картометрический	5.00	-
2128	340241.89	2273230.51	картометрический	5.00	-
2129	340237.85	2273222.76	картометрический	5.00	-
2130	340234.88	2273217.26	картометрический	5.00	-

2. Сведения о характерных точках границ объекта					
Обозначение характерных точек границ	Координаты, м		Метод определения координат характерной точки	Средняя квадратическая погрешность положения характерной точки (Mt), м	Описание обозначения точки на местности (при наличии)
	X	Y			
1	2	3	4	5	6
2131	340230.61	2273212.50	картометрический	5.00	-
2132	340224.15	2273208.09	картометрический	5.00	-
2133	340217.56	2273203.06	картометрический	5.00	-
2134	340212.56	2273199.01	картометрический	5.00	-
2135	340207.72	2273192.55	картометрический	5.00	-
2136	340203.00	2273182.82	картометрический	5.00	-
2137	340200.34	2273173.95	картометрический	5.00	-
2138	340198.30	2273162.36	картометрический	5.00	-
2139	340197.78	2273152.22	картометрический	5.00	-
2140	340196.56	2273145.29	картометрический	5.00	-
2141	340198.79	2273132.91	картометрический	5.00	-
2142	340202.16	2273123.91	картометрический	5.00	-
2143	340205.16	2273115.08	картометрический	5.00	-
2144	340207.14	2273101.66	картометрический	5.00	-
2145	340207.53	2273090.52	картометрический	5.00	-
2146	340208.09	2273081.09	картометрический	5.00	-
2147	340206.67	2273073.91	картометрический	5.00	-
2148	340206.64	2273062.21	картометрический	5.00	-
2149	340207.84	2273051.99	картометрический	5.00	-
2150	340209.94	2273042.58	картометрический	5.00	-
2151	340211.28	2273035.13	картометрический	5.00	-
2152	340214.50	2273027.01	картометрический	5.00	-

2. Сведения о характерных точках границ объекта					
Обозначение характерных точек границ	Координаты, м		Метод определения координат характерной точки	Средняя квадратическая погрешность положения характерной точки (Mt), м	Описание обозначения точки на местности (при наличии)
	X	Y			
1	2	3	4	5	6
2153	340222.73	2273015.66	картометрический	5.00	-
2154	340235.63	2273007.44	картометрический	5.00	-
2155	340245.34	2273002.43	картометрический	5.00	-
2156	340255.13	2272998.86	картометрический	5.00	-
2157	340264.82	2272995.48	картометрический	5.00	-
2158	340274.26	2272992.50	картометрический	5.00	-
2159	340283.49	2272991.35	картометрический	5.00	-
2160	340292.59	2272991.08	картометрический	5.00	-
2161	340300.87	2272991.80	картометрический	5.00	-
2162	340307.58	2272990.01	картометрический	5.00	-
2163	340314.04	2272988.91	картометрический	5.00	-
2164	340322.49	2272990.97	картометрический	5.00	-
2165	340330.27	2272994.97	картометрический	5.00	-
2166	340337.85	2273000.72	картометрический	5.00	-
2167	340343.19	2273003.80	картометрический	5.00	-
2168	340351.12	2273007.03	картометрический	5.00	-
2169	340357.47	2273009.48	картометрический	5.00	-
2170	340363.18	2273010.53	картометрический	5.00	-
2171	340369.53	2273010.96	картометрический	5.00	-
2172	340378.64	2273009.06	картометрический	5.00	-
2173	340393.26	2273006.38	картометрический	5.00	-
2174	340404.08	2273004.29	картометрический	5.00	-

2. Сведения о характерных точках границ объекта					
Обозначение характерных точек границ	Координаты, м		Метод определения координат характерной точки	Средняя квадратическая погрешность положения характерной точки (Mt), м	Описание обозначения точки на местности (при наличии)
	X	Y			
1	2	3	4	5	6
2175	340418.41	2273003.36	картометрический	5.00	-
2176	340428.49	2273003.60	картометрический	5.00	-
2177	340437.59	2273005.43	картометрический	5.00	-
2178	340446.53	2273007.75	картометрический	5.00	-
2179	340453.69	2273009.01	картометрический	5.00	-
2180	340461.45	2273010.72	картометрический	5.00	-
2181	340467.34	2273017.22	картометрический	5.00	-
2182	340475.79	2273023.01	картометрический	5.00	-
2183	340483.67	2273025.19	картометрический	5.00	-
2184	340491.48	2273024.21	картометрический	5.00	-
2185	340498.25	2273021.66	картометрический	5.00	-
2186	340505.82	2273017.91	картометрический	5.00	-
2187	340511.04	2273013.33	картометрический	5.00	-
2188	340515.92	2273009.34	картометрический	5.00	-
2189	340518.33	2273005.95	картометрический	5.00	-
2190	340519.80	2273003.69	картометрический	5.00	-
2191	340524.69	2272999.20	картометрический	5.00	-
2192	340526.84	2272996.31	картометрический	5.00	-
2193	340527.61	2272992.63	картометрический	5.00	-
2194	340529.83	2272989.26	картометрический	5.00	-
2195	340531.45	2272985.34	картометрический	5.00	-
2196	340532.39	2272981.26	картометрический	5.00	-

2. Сведения о характерных точках границ объекта					
Обозначение характерных точек границ	Координаты, м		Метод определения координат характерной точки	Средняя квадратическая погрешность положения характерной точки (Mt), м	Описание обозначения точки на местности (при наличии)
	X	Y			
1	2	3	4	5	6
2197	340534.38	2272977.13	картометрический	5.00	-
2198	340536.16	2272974.36	картометрический	5.00	-
2199	340535.44	2272971.71	картометрический	5.00	-
2200	340536.88	2272967.90	картометрический	5.00	-
2201	340538.19	2272963.71	картометрический	5.00	-
2202	340538.99	2272956.77	картометрический	5.00	-
2203	340538.51	2272951.33	картометрический	5.00	-
2204	340537.31	2272946.60	картометрический	5.00	-
2205	340536.23	2272944.28	картометрический	5.00	-
2206	340536.46	2272941.39	картометрический	5.00	-
2207	340537.94	2272938.34	картометрический	5.00	-
2208	340539.10	2272933.01	картометрический	5.00	-
2209	340541.59	2272925.50	картометрический	5.00	-
2210	340543.53	2272920.42	картометрический	5.00	-
2211	340546.95	2272914.39	картометрический	5.00	-
2212	340553.29	2272907.07	картометрический	5.00	-
2213	340562.96	2272895.76	картометрический	5.00	-
2214	340569.58	2272890.34	картометрический	5.00	-
2215	340575.01	2272885.93	картометрический	5.00	-
2216	340580.68	2272882.48	картометрический	5.00	-
2217	340584.99	2272878.71	картометрический	5.00	-
2218	340588.86	2272875.82	картометрический	5.00	-

2. Сведения о характерных точках границ объекта					
Обозначение характерных точек границ	Координаты, м		Метод определения координат характерной точки	Средняя квадратическая погрешность положения характерной точки (Mt), м	Описание обозначения точки на местности (при наличии)
	X	Y			
1	2	3	4	5	6
2219	340592.24	2272872.58	картометрический	5.00	-
2220	340595.52	2272869.34	картометрический	5.00	-
2221	340598.26	2272866.71	картометрический	5.00	-
2222	340603.02	2272864.16	картометрический	5.00	-
2223	340606.06	2272861.73	картометрический	5.00	-
2224	340613.91	2272856.05	картометрический	5.00	-
2225	340619.11	2272852.81	картометрический	5.00	-
2226	340624.27	2272848.71	картометрический	5.00	-
2227	340631.91	2272844.39	картометрический	5.00	-
2228	340638.02	2272840.23	картометрический	5.00	-
2229	340647.39	2272836.11	картометрический	5.00	-
2230	340650.47	2272832.69	картометрический	5.00	-
2231	340655.93	2272830.68	картометрический	5.00	-
2232	340664.54	2272828.51	картометрический	5.00	-
2233	340670.78	2272826.94	картометрический	5.00	-
2234	340676.84	2272825.48	картометрический	5.00	-
2235	340681.64	2272821.78	картометрический	5.00	-
2236	340686.19	2272820.87	картометрический	5.00	-
2237	340688.69	2272819.11	картометрический	5.00	-
2238	340691.55	2272817.07	картометрический	5.00	-
2239	340696.91	2272814.97	картометрический	5.00	-
2240	340701.24	2272813.50	картометрический	5.00	-

2. Сведения о характерных точках границ объекта					
Обозначение характерных точек границ	Координаты, м		Метод определения координат характерной точки	Средняя квадратическая погрешность положения характерной точки (Mt), м	Описание обозначения точки на местности (при наличии)
	X	Y			
1	2	3	4	5	6
2241	340704.39	2272811.33	картометрический	5.00	-
2242	340709.81	2272808.65	картометрический	5.00	-
2243	340713.34	2272808.37	картометрический	5.00	-
2244	340715.57	2272807.01	картометрический	5.00	-
2245	340718.53	2272804.85	картометрический	5.00	-
2246	340724.06	2272802.45	картометрический	5.00	-
2247	340725.75	2272799.99	картометрический	5.00	-
2248	340728.34	2272798.04	картометрический	5.00	-
2249	340730.72	2272795.90	картометрический	5.00	-
2250	340734.18	2272794.19	картометрический	5.00	-
2251	340737.02	2272791.64	картометрический	5.00	-
2252	340739.82	2272788.43	картометрический	5.00	-
2253	340743.85	2272784.68	картометрический	5.00	-
2254	340747.65	2272780.36	картометрический	5.00	-
2255	340749.92	2272777.84	картометрический	5.00	-
2256	340752.43	2272774.65	картометрический	5.00	-
2257	340753.59	2272771.14	картометрический	5.00	-
2258	340753.49	2272767.21	картометрический	5.00	-
2259	340753.64	2272764.52	картометрический	5.00	-
2260	340755.17	2272760.80	картометрический	5.00	-
2261	340755.64	2272757.04	картометрический	5.00	-
2262	340755.59	2272754.07	картометрический	5.00	-



2. Сведения о характерных точках границ объекта					
Обозначение характерных точек границ	Координаты, м		Метод определения координат характерной точки	Средняя квадратическая погрешность положения характерной точки (Mt), м	Описание обозначения точки на местности (при наличии)
	X	Y			
1	2	3	4	5	6
2263	340755.00	2272750.07	картометрический	5.00	-
2264	340753.84	2272744.48	картометрический	5.00	-
2265	340752.27	2272738.09	картометрический	5.00	-
2266	340751.56	2272735.44	картометрический	5.00	-
2267	340754.21	2272729.36	картометрический	5.00	-
2268	340756.60	2272727.32	картометрический	5.00	-
2269	340759.07	2272723.16	картометрический	5.00	-
2270	340760.12	2272719.47	картометрический	5.00	-
2271	340761.30	2272716.24	картометрический	5.00	-
2272	340763.69	2272714.20	картометрический	5.00	-
2273	340764.67	2272710.99	картометрический	5.00	-
2274	340766.91	2272706.08	картометрический	5.00	-
2275	340766.98	2272701.95	картометрический	5.00	-
2276	340767.45	2272699.92	картометрический	5.00	-
2277	340767.65	2272696.36	картометрический	5.00	-
2278	340764.12	2272694.82	картометрический	5.00	-
2279	340763.26	2272691.12	картометрический	5.00	-
2280	340765.32	2272686.42	картометрический	5.00	-
2281	340767.90	2272682.64	картометрический	5.00	-
2282	340770.17	2272680.22	картометрический	5.00	-
2283	340772.49	2272676.77	картометрический	5.00	-
2284	340775.14	2272670.69	картометрический	5.00	-

2. Сведения о характерных точках границ объекта					
Обозначение характерных точек границ	Координаты, м		Метод определения координат характерной точки	Средняя квадратическая погрешность положения характерной точки (Mt), м	Описание обозначения точки на местности (при наличии)
	X	Y			
1	2	3	4	5	6
2285	340778.46	2272666.21	картометрический	5.00	-
2286	340780.75	2272664.17	картометрический	5.00	-
2287	340782.46	2272662.07	картометрический	5.00	-
2288	340784.40	2272658.71	картометрический	5.00	-
2289	340787.12	2272653.87	картометрический	5.00	-
2290	340789.46	2272650.97	картометрический	5.00	-
2291	340793.28	2272648.86	картометрический	5.00	-
2292	340796.30	2272644.29	картометрический	5.00	-
2293	340797.57	2272640.97	картометрический	5.00	-
2294	340798.28	2272638.05	картометрический	5.00	-
2295	340800.97	2272636.19	картометрический	5.00	-
2296	340803.52	2272635.51	картометрический	5.00	-
2297	340806.61	2272634.20	картометрический	5.00	-
2298	340809.56	2272631.93	картометрический	5.00	-
2299	340812.63	2272628.23	картометрический	5.00	-
2300	340814.53	2272624.20	картометрический	5.00	-
2301	340816.33	2272620.08	картометрический	5.00	-
2302	340817.60	2272616.85	картометрический	5.00	-
2303	340820.09	2272614.90	картометрический	5.00	-
2304	340823.16	2272613.11	картометрический	5.00	-
2305	340826.37	2272608.47	картометрический	5.00	-
2306	340829.56	2272605.14	картометрический	5.00	-

2. Сведения о характерных точках границ объекта					
Обозначение характерных точек границ	Координаты, м		Метод определения координат характерной точки	Средняя квадратическая погрешность положения характерной точки (Mt), м	Описание обозначения точки на местности (при наличии)
	X	Y			
1	2	3	4	5	6
2307	340831.36	2272603.03	картометрический	5.00	-
2308	340833.89	2272603.76	картометрический	5.00	-
2309	340837.42	2272599.75	картометрический	5.00	-
2310	340839.61	2272597.53	картометрический	5.00	-
2311	340839.81	2272593.97	картометрический	5.00	-
2312	340836.99	2272591.33	картометрический	5.00	-
2313	340835.57	2272587.96	картометрический	5.00	-
2314	340837.78	2272584.30	картометрический	5.00	-
2315	340840.05	2272581.88	картометрический	5.00	-
2316	340842.56	2272578.49	картометрический	5.00	-
2317	340844.45	2272576.28	картометрический	5.00	-
2318	340845.57	2272579.39	картометрический	5.00	-
2319	340849.22	2272577.57	картометрический	5.00	-
2320	340849.84	2272574.76	картометрический	5.00	-
2321	340852.07	2272571.48	картометрический	5.00	-
2322	340853.19	2272567.20	картометрический	5.00	-
2323	340857.00	2272561.28	картометрический	5.00	-
2324	340858.74	2272557.74	картометрический	5.00	-
2325	340861.38	2272551.32	картометрический	5.00	-
2326	340864.92	2272545.77	картометрический	5.00	-
2327	340868.67	2272540.40	картометрический	5.00	-
2328	340870.89	2272537.03	картометрический	5.00	-

2. Сведения о характерных точках границ объекта					
Обозначение характерных точек границ	Координаты, м		Метод определения координат характерной точки	Средняя квадратическая погрешность положения характерной точки (Mt), м	Описание обозначения точки на местности (при наличии)
	X	Y			
1	2	3	4	5	6
2329	340872.97	2272530.88	картометрический	5.00	-
2330	340876.02	2272524.97	картометрический	5.00	-
2331	340877.96	2272518.07	картометрический	5.00	-
2332	340881.05	2272511.00	картометрический	5.00	-
2333	340881.97	2272508.46	картометрический	5.00	-
2334	340882.75	2272503.15	картометрический	5.00	-
2335	340884.10	2272497.71	картометрический	5.00	-
2336	340887.95	2272490.52	картометрический	5.00	-
2337	340890.89	2272484.42	картометрический	5.00	-
2338	340891.81	2272479.97	картометрический	5.00	-
2339	340890.52	2272477.16	картометрический	5.00	-
2340	340887.96	2272475.88	картометрический	5.00	-
2341	340887.66	2272471.96	картометрический	5.00	-
2342	340888.66	2272469.03	картометрический	5.00	-
2343	340888.99	2272466.24	картометрический	5.00	-
2344	340890.03	2272462.25	картометрический	5.00	-
2345	340892.42	2272458.39	картометрический	5.00	-
2346	340894.12	2272454.18	картометрический	5.00	-
2347	340897.28	2272448.65	картометрический	5.00	-
2348	340900.33	2272444.47	картометрический	5.00	-
2349	340904.28	2272441.19	картометрический	5.00	-
2350	340906.70	2272437.91	картометрический	5.00	-

2. Сведения о характерных точках границ объекта					
Обозначение характерных точек границ	Координаты, м		Метод определения координат характерной точки	Средняя квадратическая погрешность положения характерной точки (Mt), м	Описание обозначения точки на местности (при наличии)
	X	Y			
1	2	3	4	5	6
2351	340907.67	2272434.52	картометрический	5.00	-
2352	340910.06	2272430.57	картометрический	5.00	-
2353	340911.00	2272426.59	картометрический	5.00	-
2354	340911.02	2272421.31	картометрический	5.00	-
2355	340910.86	2272416.43	картометрический	5.00	-
2356	340913.08	2272411.24	картометрический	5.00	-
2357	340916.66	2272410.00	картометрический	5.00	-
2358	340921.81	2272411.36	картометрический	5.00	-
2359	340924.99	2272409.86	картометрический	5.00	-
2360	340926.66	2272406.89	картометрический	5.00	-
2361	340927.37	2272402.06	картометрический	5.00	-
2362	340928.77	2272397.58	картометрический	5.00	-
2363	340931.34	2272393.62	картометрический	5.00	-
2364	340936.80	2272386.07	картометрический	5.00	-
2365	340941.41	2272380.75	картометрический	5.00	-
2366	340943.22	2272376.73	картометрический	5.00	-
2367	340946.27	2272372.64	картометрический	5.00	-
2368	340948.52	2272369.94	картометрический	5.00	-
2369	340950.06	2272366.21	картометрический	5.00	-
2370	340952.81	2272363.77	картометрический	5.00	-
2371	340955.02	2272360.21	картометрический	5.00	-
2372	340960.55	2272352.30	картометрический	5.00	-

2. Сведения о характерных точках границ объекта					
Обозначение характерных точек границ	Координаты, м		Метод определения координат характерной точки	Средняя квадратическая погрешность положения характерной точки (Mt), м	Описание обозначения точки на местности (при наличии)
	X	Y			
1	2	3	4	5	6
2373	340963.66	2272345.62	картометрический	5.00	-
2374	340966.80	2272341.53	картометрический	5.00	-
2375	340969.94	2272340.98	картометрический	5.00	-
2376	340973.47	2272338.88	картометрический	5.00	-
2377	340974.70	2272334.79	картометрический	5.00	-
2378	340973.55	2272331.11	картометрический	5.00	-
2379	340972.05	2272328.03	картометрический	5.00	-
2380	340972.25	2272322.65	картометрический	5.00	-
2381	340975.68	2272316.82	картометрический	5.00	-
2382	340979.41	2272312.89	картометрический	5.00	-
2383	340982.56	2272308.98	картометрический	5.00	-
2384	340987.89	2272302.67	картометрический	5.00	-
2385	340993.26	2272297.12	картометрический	5.00	-
2386	340998.52	2272291.22	картометрический	5.00	-
2387	341002.90	2272292.62	картометрический	5.00	-
2388	341006.21	2272293.60	картометрический	5.00	-
2389	341010.21	2272293.10	картометрический	5.00	-
2390	341013.99	2272290.13	картометрический	5.00	-
2391	341015.44	2272286.70	картометрический	5.00	-
2392	341016.14	2272283.50	картометрический	5.00	-
2393	341015.92	2272281.12	картометрический	5.00	-
2394	341016.70	2272275.90	картометрический	5.00	-

2. Сведения о характерных точках границ объекта					
Обозначение характерных точек границ	Координаты, м		Метод определения координат характерной точки	Средняя квадратическая погрешность положения характерной точки (Mt), м	Описание обозначения точки на местности (при наличии)
	X	Y			
1	2	3	4	5	6
2395	341019.34	2272273.08	картометрический	5.00	-
2396	341023.84	2272271.12	картометрический	5.00	-
2397	341029.55	2272268.62	картометрический	5.00	-
2398	341034.24	2272264.64	картометрический	5.00	-
2399	341038.96	2272259.60	картометрический	5.00	-
2400	341045.40	2272256.13	картометрический	5.00	-
2401	341051.94	2272252.92	картометрический	5.00	-
2402	341057.71	2272249.65	картометрический	5.00	-
2403	341063.63	2272247.23	картометрический	5.00	-
2404	341068.14	2272243.64	картометрический	5.00	-
2405	341071.42	2272238.58	картометрический	5.00	-
2406	341073.64	2272235.02	картометрический	5.00	-
2407	341079.33	2272232.14	картометрический	5.00	-
2408	341087.10	2272228.38	картометрический	5.00	-
2409	341091.85	2272223.92	картометрический	5.00	-
2410	341092.24	2272220.35	картометрический	5.00	-
2411	341092.85	2272217.25	картометрический	5.00	-
2412	341095.37	2272216.07	картометрический	5.00	-
2413	341099.43	2272216.62	картометрический	5.00	-
2414	341102.33	2272213.40	картометрический	5.00	-
2415	341104.83	2272211.65	картометрический	5.00	-
2416	341107.03	2272211.63	картометрический	5.00	-

2. Сведения о характерных точках границ объекта					
Обозначение характерных точек границ	Координаты, м		Метод определения координат характерной точки	Средняя квадратическая погрешность положения характерной точки (Mt), м	Описание обозначения точки на местности (при наличии)
	X	Y			
1	2	3	4	5	6
2417	341113.32	2272209.12	картометрический	5.00	-
2418	341121.41	2272204.29	картометрический	5.00	-
2419	341124.48	2272202.51	картометрический	5.00	-
2420	341129.01	2272199.30	картометрический	5.00	-
2421	341131.14	2272199.67	картометрический	5.00	-
2422	341130.66	2272203.24	картометрический	5.00	-
2423	341134.67	2272204.76	картометрический	5.00	-
2424	341138.82	2272203.49	картометрический	5.00	-
2425	341140.87	2272200.51	картометрический	5.00	-
2426	341143.19	2272199.05	картометрический	5.00	-
2427	341147.16	2272196.16	картометрический	5.00	-
2428	341150.55	2272193.11	картометрический	5.00	-
2429	341154.62	2272192.13	картометрический	5.00	-
2430	341162.16	2272189.53	картометрический	5.00	-
2431	341168.06	2272186.93	картометрический	5.00	-
2432	341172.06	2272184.61	картометрический	5.00	-
2433	341174.05	2272180.48	картометрический	5.00	-
2434	341178.38	2272177.00	картометрический	5.00	-
2435	341181.50	2272174.35	картометрический	5.00	-
2436	341185.59	2272173.75	картометрический	5.00	-
2437	341188.26	2272173.42	картометрический	5.00	-
2438	341190.87	2272170.12	картометрический	5.00	-



2. Сведения о характерных точках границ объекта					
Обозначение характерных точек границ	Координаты, м		Метод определения координат характерной точки	Средняя квадратическая погрешность положения характерной точки (Mt), м	Описание обозначения точки на местности (при наличии)
	X	Y			
1	2	3	4	5	6
2439	341193.34	2272167.89	картометрический	5.00	-
2440	341197.15	2272167.40	картометрический	5.00	-
2441	341199.74	2272165.54	картометрический	5.00	-
2442	341210.71	2272159.01	картометрический	5.00	-
2443	341217.03	2272154.18	картометрический	5.00	-
2444	341219.97	2272150.86	картометрический	5.00	-
2445	341222.57	2272149.15	картометрический	5.00	-
2446	341224.85	2272150.66	картометрический	5.00	-
2447	341224.09	2272153.62	картометрический	5.00	-
2448	341224.54	2272155.75	картометрический	5.00	-
2449	341230.46	2272157.17	картометрический	5.00	-
2450	341235.44	2272156.15	картометрический	5.00	-
2451	341245.68	2272155.04	картометрический	5.00	-
2452	341251.01	2272152.37	картометрический	5.00	-
2453	341252.21	2272147.71	картометрический	5.00	-
2454	341252.59	2272143.95	картометрический	5.00	-
2455	341255.53	2272141.59	картометрический	5.00	-
2456	341260.99	2272141.41	картометрический	5.00	-
2457	341264.05	2272139.43	картометрический	5.00	-
2458	341268.14	2272138.83	картометрический	5.00	-
2459	341271.04	2272137.44	картометрический	5.00	-
2460	341273.87	2272134.80	картометрический	5.00	-

2. Сведения о характерных точках границ объекта					
Обозначение характерных точек границ	Координаты, м		Метод определения координат характерной точки	Средняя квадратическая погрешность положения характерной точки (Mt), м	Описание обозначения точки на местности (при наличии)
	X	Y			
1	2	3	4	5	6
2461	341278.94	2272132.62	картометрический	5.00	-
2462	341286.74	2272129.72	картометрический	5.00	-
2463	341303.52	2272126.00	картометрический	5.00	-
2464	341312.82	2272122.45	картометрический	5.00	-
2465	341318.62	2272119.57	картометрический	5.00	-
2466	341323.34	2272114.43	картометрический	5.00	-
2467	341328.16	2272111.31	картометрический	5.00	-
2468	341334.49	2272107.65	картометрический	5.00	-
2469	341345.04	2272104.13	картометрический	5.00	-
2470	341356.41	2272103.45	картометрический	5.00	-
2471	341365.04	2272099.74	картометрический	5.00	-
2472	341373.34	2272097.11	картометрический	5.00	-
2473	341380.07	2272093.89	картометрический	5.00	-
2474	341388.57	2272091.34	картометрический	5.00	-
2475	341395.75	2272089.24	картометрический	5.00	-
2476	341399.87	2272087.40	картометрический	5.00	-
2477	341407.89	2272084.88	картометрический	5.00	-
2478	341416.15	2272081.57	картометрический	5.00	-
2479	341426.56	2272079.02	картометрический	5.00	-
2480	341436.27	2272075.74	картометрический	5.00	-
2481	341445.55	2272073.53	картометрический	5.00	-
2482	341453.57	2272071.11	картометрический	5.00	-

2. Сведения о характерных точках границ объекта					
Обозначение характерных точек границ	Координаты, м		Метод определения координат характерной точки	Средняя квадратическая погрешность положения характерной точки (Mt), м	Описание обозначения точки на местности (при наличии)
	X	Y			
1	2	3	4	5	6
2483	341467.37	2272067.42	картометрический	5.00	-
2484	341479.05	2272063.37	картометрический	5.00	-
2485	341487.05	2272060.56	картометрический	5.00	-
2486	341495.51	2272057.34	картометрический	5.00	-
2487	341499.81	2272055.20	картометрический	5.00	-
2488	341511.71	2272051.80	картометрический	5.00	-
2489	341524.32	2272048.95	картометрический	5.00	-
2490	341533.68	2272044.72	картометрический	5.00	-
2491	341548.10	2272039.98	картометрический	5.00	-
2492	341558.36	2272038.20	картометрический	5.00	-
2493	341568.84	2272033.15	картометрический	5.00	-
2494	341578.31	2272031.03	картометрический	5.00	-
2495	341585.97	2272030.83	картометрический	5.00	-
2496	341593.50	2272031.78	картометрический	5.00	-
2497	341601.08	2272031.96	картометрический	5.00	-
2498	341611.27	2272030.77	картометрический	5.00	-
2499	341623.37	2272029.18	картометрический	5.00	-
2500	341634.36	2272024.87	картометрический	5.00	-
2501	341641.28	2272021.55	картометрический	5.00	-
2502	341662.60	2272018.53	картометрический	5.00	-
2503	341678.06	2272017.34	картометрический	5.00	-
2504	341692.04	2272016.91	картометрический	5.00	-

2. Сведения о характерных точках границ объекта					
Обозначение характерных точек границ	Координаты, м		Метод определения координат характерной точки	Средняя квадратическая погрешность положения характерной точки (Mt), м	Описание обозначения точки на местности (при наличии)
	X	Y			
1	2	3	4	5	6
2505	341700.65	2272016.56	картометрический	5.00	-
2506	341707.47	2272013.14	картометрический	5.00	-
2507	341714.54	2272007.12	картометрический	5.00	-
2508	341729.78	2272005.37	картометрический	5.00	-
2509	341741.70	2272004.18	картометрический	5.00	-
2510	341749.29	2272006.37	картометрический	5.00	-
2511	341756.29	2272006.39	картометрический	5.00	-
2512	341761.91	2272005.62	картометрический	5.00	-
2513	341766.68	2272007.10	картометрический	5.00	-
2514	341769.33	2272008.31	картометрический	5.00	-
2515	341768.00	2272012.31	картометрический	5.00	-
2516	341767.09	2272015.04	картометрический	5.00	-
2517	341771.50	2272018.84	картометрический	5.00	-
2518	341775.25	2272020.85	картометрический	5.00	-
2519	341778.78	2272022.39	картометрический	5.00	-
2520	341781.58	2272024.64	картометрический	5.00	-
2521	341785.01	2272026.00	картометрический	5.00	-
2522	341788.23	2272028.90	картометрический	5.00	-
2523	341800.18	2272035.85	картометрический	5.00	-
2524	341806.44	2272040.13	картометрический	5.00	-
2525	341811.57	2272042.93	картометрический	5.00	-
2526	341816.89	2272045.63	картометрический	5.00	-

2. Сведения о характерных точках границ объекта					
Обозначение характерных точек границ	Координаты, м		Метод определения координат характерной точки	Средняя квадратическая погрешность положения характерной точки (Mt), м	Описание обозначения точки на местности (при наличии)
	X	Y			
1	2	3	4	5	6
2527	341821.76	2272047.10	картометрический	5.00	-
2528	341827.25	2272045.86	картометрический	5.00	-
2529	341835.57	2272045.43	картометрический	5.00	-
2530	341839.31	2272045.52	картометрический	5.00	-
2531	341846.11	2272047.18	картометрический	5.00	-
2532	341852.96	2272046.26	картометрический	5.00	-
2533	341857.37	2272042.58	картометрический	5.00	-
2534	341862.43	2272042.12	картометрический	5.00	-
2535	341883.10	2272037.79	картометрический	5.00	-
2536	341897.85	2272033.77	картометрический	5.00	-
2537	341912.89	2272029.93	картометрический	5.00	-
2538	341923.71	2272025.92	картометрический	5.00	-
2539	341929.62	2272023.41	картометрический	5.00	-
2540	341935.70	2272020.60	картометрический	5.00	-
2541	341943.01	2272017.25	картометрический	5.00	-
2542	341959.01	2272011.53	картометрический	5.00	-
2543	341967.52	2272007.55	картометрический	5.00	-
2544	341973.75	2272003.87	картометрический	5.00	-
2545	341979.26	2272001.00	картометрический	5.00	-
2546	341983.79	2271999.61	картометрический	5.00	-
2547	341988.88	2271995.99	картометрический	5.00	-
2548	341994.10	2271991.32	картометрический	5.00	-

2. Сведения о характерных точках границ объекта					
Обозначение характерных точек границ	Координаты, м		Метод определения координат характерной точки	Средняя квадратическая погрешность положения характерной точки (Mt), м	Описание обозначения точки на местности (при наличии)
	X	Y			
1	2	3	4	5	6
2549	341999.76	2271987.76	картометрический	5.00	-
2550	342005.96	2271981.62	картометрический	5.00	-
2551	342015.05	2271973.86	картометрический	5.00	-
2552	342023.81	2271965.26	картометрический	5.00	-
2553	342029.48	2271960.08	картометрический	5.00	-
2554	342034.83	2271955.97	картометрический	5.00	-
2555	342040.60	2271952.60	картометрический	5.00	-
2556	342051.31	2271948.41	картометрический	5.00	-
2557	342062.16	2271944.97	картометрический	5.00	-
2558	342075.33	2271942.01	картометрический	5.00	-
2559	342088.96	2271940.54	картометрический	5.00	-
2560	342098.01	2271937.68	картометрический	5.00	-
2561	342104.83	2271935.98	картометрический	5.00	-
2562	342110.05	2271935.14	картометрический	5.00	-
2563	342114.27	2271935.01	картометрический	5.00	-
2564	342116.80	2271935.75	картометрический	5.00	-
2565	342117.89	2271938.28	картометрический	5.00	-
2566	342114.91	2271940.16	картометрический	5.00	-
2567	342112.83	2271940.55	картометрический	5.00	-
2568	342110.75	2271942.96	картометрический	5.00	-
2569	342113.52	2271944.64	картометрический	5.00	-
2570	342118.73	2271943.51	картометрический	5.00	-

2. Сведения о характерных точках границ объекта					
Обозначение характерных точек границ	Координаты, м		Метод определения координат характерной точки	Средняя квадратическая погрешность положения характерной точки (Mt), м	Описание обозначения точки на местности (при наличии)
	X	Y			
1	2	3	4	5	6
2571	342123.20	2271940.98	картометрический	5.00	-
2572	342127.14	2271939.33	картометрический	5.00	-
2573	342140.72	2271934.99	картометрический	5.00	-
2574	342150.29	2271932.77	картометрический	5.00	-
2575	342159.07	2271932.03	картометрический	5.00	-
2576	342163.87	2271932.26	картометрический	5.00	-
2577	342188.83	2271929.24	картометрический	5.00	-
2578	342201.14	2271928.22	картометрический	5.00	-
2579	342210.13	2271927.85	картометрический	5.00	-
2580	342232.13	2271925.08	картометрический	5.00	-
2581	342243.01	2271924.14	картометрический	5.00	-
2582	342260.23	2271923.44	картометрический	5.00	-
2583	342270.43	2271924.25	картометрический	5.00	-
2584	342276.81	2271925.17	картометрический	5.00	-
2585	342283.15	2271925.51	картометрический	5.00	-
2586	342291.73	2271922.67	картометрический	5.00	-
2587	342302.96	2271919.31	картометрический	5.00	-
2588	342314.49	2271919.77	картометрический	5.00	-
2589	342325.37	2271920.84	картометрический	5.00	-
2590	342333.75	2271921.46	картометрический	5.00	-
2591	342345.63	2271921.42	картометрический	5.00	-
2592	342355.30	2271921.11	картометрический	5.00	-

2. Сведения о характерных точках границ объекта					
Обозначение характерных точек границ	Координаты, м		Метод определения координат характерной точки	Средняя квадратическая погрешность положения характерной точки (Mt), м	Описание обозначения точки на местности (при наличии)
	X	Y			
1	2	3	4	5	6
2593	342365.44	2271922.69	картометрический	5.00	-
2594	342375.45	2271925.34	картометрический	5.00	-
2595	342382.63	2271928.80	картометрический	5.00	-
2596	342386.68	2271931.18	картометрический	5.00	-
2597	342388.34	2271933.49	картометрический	5.00	-
2598	342388.77	2271936.25	картометрический	5.00	-
2599	342395.92	2271939.23	картометрический	5.00	-
2600	342401.19	2271941.07	картометрический	5.00	-
2601	342404.40	2271943.88	картометрический	5.00	-
2602	342411.09	2271945.35	картометрический	5.00	-
2603	342414.31	2271946.34	картометрический	5.00	-
2604	342420.72	2271944.37	картометрический	5.00	-
2605	342424.31	2271945.15	картометрический	5.00	-
2606	342428.02	2271944.67	картометрический	5.00	-
2607	342432.39	2271943.87	картометрический	5.00	-
2608	342434.39	2271943.67	картометрический	5.00	-
2609	342434.41	2271940.31	картометрический	5.00	-
2610	342437.38	2271938.34	картометрический	5.00	-
2611	342441.40	2271938.22	картометрический	5.00	-
2612	342456.43	2271937.93	картометрический	5.00	-
2613	342473.59	2271938.00	картометрический	5.00	-
2614	342503.40	2271939.81	картометрический	5.00	-



2. Сведения о характерных точках границ объекта					
Обозначение характерных точек границ	Координаты, м		Метод определения координат характерной точки	Средняя квадратическая погрешность положения характерной точки (Mt), м	Описание обозначения точки на местности (при наличии)
	X	Y			
1	2	3	4	5	6
2615	342514.24	2271941.74	картометрический	5.00	-
2616	342522.44	2271944.58	картометрический	5.00	-
2617	342524.45	2271946.49	картометрический	5.00	-
2618	342526.04	2271949.38	картометрический	5.00	-
2619	342528.37	2271949.93	картометрический	5.00	-
2620	342531.78	2271949.17	картометрический	5.00	-
2621	342535.27	2271948.13	картометрический	5.00	-
2622	342545.31	2271945.69	картометрический	5.00	-
2623	342557.15	2271941.06	картометрический	5.00	-
2624	342566.67	2271934.24	картометрический	5.00	-
2625	342582.56	2271924.69	картометрический	5.00	-
2626	342595.16	2271918.10	картометрический	5.00	-
2627	342607.02	2271913.75	картометрический	5.00	-
2628	342614.63	2271910.86	картометрический	5.00	-
2629	342633.91	2271905.55	картометрический	5.00	-
2630	342642.64	2271901.93	картометрический	5.00	-
2631	342649.99	2271895.71	картометрический	5.00	-
2632	342657.30	2271888.81	картометрический	5.00	-
2633	342663.37	2271882.10	картометрический	5.00	-
2634	342666.18	2271876.97	картометрический	5.00	-
2635	342669.14	2271869.34	картометрический	5.00	-
2636	342670.97	2271856.59	картометрический	5.00	-

2. Сведения о характерных точках границ объекта					
Обозначение характерных точек границ	Координаты, м		Метод определения координат характерной точки	Средняя квадратическая погрешность положения характерной точки (Mt), м	Описание обозначения точки на местности (при наличии)
	X	Y			
1	2	3	4	5	6
2637	342675.85	2271843.49	картометрический	5.00	-
2638	342683.11	2271831.81	картометрический	5.00	-
2639	342687.04	2271826.24	картометрический	5.00	-
2640	342693.99	2271819.93	картометрический	5.00	-
2641	342700.40	2271817.68	картометрический	5.00	-
2642	342705.10	2271815.91	картометрический	5.00	-
2643	342706.81	2271813.83	картометрический	5.00	-
2644	342710.97	2271809.01	картометрический	5.00	-
2645	342713.50	2271806.01	картометрический	5.00	-
2646	342717.19	2271801.41	картометрический	5.00	-
2647	342721.30	2271795.63	картометрический	5.00	-
2648	342725.96	2271789.26	картометрический	5.00	-
2649	342729.56	2271782.84	картометрический	5.00	-
2650	342733.64	2271774.77	картометрический	5.00	-
2651	342737.05	2271768.36	картометрический	5.00	-
2652	342740.15	2271761.54	картометрический	5.00	-
2653	342741.79	2271758.10	картометрический	5.00	-
2654	342742.92	2271753.92	картометрический	5.00	-
2655	342746.23	2271751.16	картометрический	5.00	-
2656	342747.02	2271748.05	картометрический	5.00	-
2657	342747.54	2271743.14	картометрический	5.00	-
2658	342749.14	2271737.02	картометрический	5.00	-

2. Сведения о характерных точках границ объекта					
Обозначение характерных точек границ	Координаты, м		Метод определения координат характерной точки	Средняя квадратическая погрешность положения характерной точки (Mt), м	Описание обозначения точки на местности (при наличии)
	X	Y			
1	2	3	4	5	6
2659	342751.24	2271731.35	картометрический	5.00	-
2660	342752.90	2271728.29	картометрический	5.00	-
2661	342754.59	2271723.79	картометрический	5.00	-
2662	342756.20	2271717.86	картометрический	5.00	-
2663	342756.03	2271712.79	картометрический	5.00	-
2664	342757.17	2271708.90	картометрический	5.00	-
2665	342759.82	2271706.27	картометрический	5.00	-
2666	342760.66	2271704.02	картометрический	5.00	-
2667	342760.07	2271700.12	картометрический	5.00	-
2668	342757.80	2271698.71	картометрический	5.00	-
2669	342756.94	2271693.21	картометрический	5.00	-
2670	342758.13	2271686.73	картометрический	5.00	-
2671	342759.11	2271681.41	картометрический	5.00	-
2672	342759.75	2271675.43	картометрический	5.00	-
2673	342761.21	2271668.36	картометрический	5.00	-
2674	342762.65	2271660.90	картометрический	5.00	-
2675	342762.29	2271655.84	картометрический	5.00	-
2676	342759.94	2271651.22	картометрический	5.00	-
2677	342757.26	2271643.88	картометрический	5.00	-
2678	342755.76	2271637.06	картометрический	5.00	-
2679	342754.93	2271628.47	картометрический	5.00	-
2680	342752.30	2271622.09	картометрический	5.00	-

2. Сведения о характерных точках границ объекта					
Обозначение характерных точек границ	Координаты, м		Метод определения координат характерной точки	Средняя квадратическая погрешность положения характерной точки (Mt), м	Описание обозначения точки на местности (при наличии)
	X	Y			
1	2	3	4	5	6
2681	342749.39	2271612.27	картометрический	5.00	-
2682	342748.26	2271603.32	картометрический	5.00	-
2683	342748.32	2271598.91	картометрический	5.00	-
2684	342749.28	2271593.39	картометрический	5.00	-
2685	342751.55	2271587.24	картометрический	5.00	-
2686	342758.17	2271578.17	картометрический	5.00	-
2687	342761.83	2271574.65	картометрический	5.00	-
2688	342766.72	2271569.22	картометрический	5.00	-
2689	342772.38	2271565.48	картометрический	5.00	-
2690	342777.32	2271562.83	картометрический	5.00	-
2691	342781.90	2271558.66	картометрический	5.00	-
2692	342786.01	2271556.62	картометрический	5.00	-
2693	342790.69	2271554.56	картометрический	5.00	-
2694	342795.70	2271551.33	картометрический	5.00	-
2695	342802.72	2271546.08	картометрический	5.00	-
2696	342809.42	2271544.10	картометрический	5.00	-
2697	342813.81	2271541.77	картометрический	5.00	-
2698	342819.12	2271540.82	картометрический	5.00	-
2699	342823.14	2271540.61	картометрический	5.00	-
2700	342827.50	2271539.72	картометрический	5.00	-
2701	342830.16	2271541.11	картометрический	5.00	-
2702	342832.73	2271540.79	картометрический	5.00	-

2. Сведения о характерных точках границ объекта					
Обозначение характерных точек границ	Координаты, м		Метод определения координат характерной точки	Средняя квадратическая погрешность положения характерной точки (Mt), м	Описание обозначения точки на местности (при наличии)
	X	Y			
1	2	3	4	5	6
2703	342834.80	2271538.09	картометрический	5.00	-
2704	342837.33	2271535.09	картометрический	5.00	-
2705	342839.55	2271533.63	картометрический	5.00	-
2706	342841.33	2271530.95	картометрический	5.00	-
2707	342848.35	2271525.70	картометрический	5.00	-
2708	342853.88	2271521.58	картометрический	5.00	-
2709	342858.24	2271518.67	картометрический	5.00	-
2710	342863.28	2271516.11	картометрический	5.00	-
2711	342866.92	2271514.19	картометрический	5.00	-
2712	342870.55	2271515.73	картометрический	5.00	-
2713	342875.24	2271513.79	картометрический	5.00	-
2714	342875.77	2271510.98	картометрический	5.00	-
2715	342877.21	2271507.45	картометрический	5.00	-
2716	342879.75	2271506.56	картометрический	5.00	-
2717	342879.40	2271508.87	картометрический	5.00	-
2718	342878.94	2271511.20	картометрический	5.00	-
2719	342882.93	2271508.60	картометрический	5.00	-
2720	342886.62	2271505.82	картометрический	5.00	-
2721	342889.44	2271504.81	картометрический	5.00	-
2722	342891.82	2271502.67	картометрический	5.00	-
2723	342892.25	2271499.87	картометрический	5.00	-
2724	342897.51	2271495.96	картометрический	5.00	-

2. Сведения о характерных точках границ объекта					
Обозначение характерных точек границ	Координаты, м		Метод определения координат характерной точки	Средняя квадратическая погрешность положения характерной точки (Mt), м	Описание обозначения точки на местности (при наличии)
	X	Y			
1	2	3	4	5	6
2725	342900.51	2271492.73	картометрический	5.00	-
2726	342902.83	2271491.18	картометрический	5.00	-
2727	342907.43	2271489.40	картометрический	5.00	-
2728	342910.68	2271489.24	картометрический	5.00	-
2729	342913.99	2271490.12	картометрический	5.00	-
2730	342916.57	2271490.08	картометрический	5.00	-
2731	342918.60	2271488.44	картометрический	5.00	-
2732	342919.52	2271485.90	картометрический	5.00	-
2733	342921.07	2271482.56	картометрический	5.00	-
2734	342922.45	2271479.52	картометрический	5.00	-
2735	342924.54	2271475.39	картометрический	5.00	-
2736	342927.15	2271472.18	картометрический	5.00	-
2737	342929.21	2271471.31	картометрический	5.00	-
2738	342931.80	2271469.36	картометрический	5.00	-
2739	342934.68	2271467.67	картометрический	5.00	-
2740	342936.70	2271467.86	картометрический	5.00	-
2741	342938.95	2271468.60	картометрический	5.00	-
2742	342938.85	2271472.35	картометрический	5.00	-
2743	342941.19	2271472.99	картометрический	5.00	-
2744	342944.25	2271472.83	картометрический	5.00	-
2745	342946.21	2271468.13	картометрический	5.00	-
2746	342948.16	2271465.15	картометрический	5.00	-

2. Сведения о характерных точках границ объекта					
Обозначение характерных точек границ	Координаты, м		Метод определения координат характерной точки	Средняя квадратическая погрешность положения характерной точки (Mt), м	Описание обозначения точки на местности (при наличии)
	X	Y			
1	2	3	4	5	6
2747	342950.59	2271463.97	картометрический	5.00	-
2748	342954.57	2271463.10	картометрический	5.00	-
2749	342957.96	2271461.77	картометрический	5.00	-
2750	342959.54	2271459.10	картометрический	5.00	-
2751	342961.91	2271454.86	картометрический	5.00	-
2752	342962.44	2271452.07	картометрический	5.00	-
2753	342964.97	2271449.07	картометрический	5.00	-
2754	342966.41	2271445.35	картометрический	5.00	-
2755	342967.54	2271441.36	картометрический	5.00	-
2756	342969.40	2271436.57	картометрический	5.00	-
2757	342972.09	2271432.98	картометрический	5.00	-
2758	342974.02	2271429.52	картометрический	5.00	-
2759	342975.99	2271426.74	картометрический	5.00	-
2760	342978.18	2271426.53	картометрический	5.00	-
2761	342980.27	2271424.31	картометрический	5.00	-
2762	342980.57	2271420.85	картометрический	5.00	-
2763	342985.66	2271417.23	картометрический	5.00	-
2764	342990.06	2271415.37	картометрический	5.00	-
2765	342994.63	2271414.65	картометрический	5.00	-
2766	342999.16	2271413.27	картометрический	5.00	-
2767	343003.20	2271411.62	картометрический	5.00	-
2768	343008.99	2271410.56	картометрический	5.00	-

2. Сведения о характерных точках границ объекта					
Обозначение характерных точек границ	Координаты, м		Метод определения координат характерной точки	Средняя квадратическая погрешность положения характерной точки (Mt), м	Описание обозначения точки на местности (при наличии)
	X	Y			
1	2	3	4	5	6
2769	343014.10	2271409.33	картометрический	5.00	-
2770	343019.86	2271409.42	картометрический	5.00	-
2771	343025.81	2271409.69	картометрический	5.00	-
2772	343031.56	2271409.68	картометрический	5.00	-
2773	343037.91	2271410.12	картометрический	5.00	-
2774	343042.90	2271410.14	картометрический	5.00	-
2775	343045.36	2271409.54	картометрический	5.00	-
2776	343048.58	2271408.80	картометрический	5.00	-
2777	343052.91	2271409.15	картометрический	5.00	-
2778	343059.14	2271409.11	картометрический	5.00	-
2779	343062.69	2271409.22	картометрический	5.00	-
2780	343068.47	2271409.78	картометрический	5.00	-
2781	343074.86	2271410.89	картометрический	5.00	-
2782	343079.23	2271412.10	картометрический	5.00	-
2783	343084.84	2271413.06	картометрический	5.00	-
2784	343088.06	2271414.14	картометрический	5.00	-
2785	343090.70	2271415.15	картометрический	5.00	-
2786	343094.14	2271416.70	картометрический	5.00	-
2787	343097.58	2271418.44	картометрический	5.00	-
2788	343100.18	2271418.59	картометрический	5.00	-
2789	343102.35	2271421.64	картометрический	5.00	-
2790	343105.83	2271424.05	картометрический	5.00	-



2. Сведения о характерных точках границ объекта					
Обозначение характерных точек границ	Координаты, м		Метод определения координат характерной точки	Средняя квадратическая погрешность положения характерной точки (Mt), м	Описание обозначения точки на местности (при наличии)
	X	Y			
1	2	3	4	5	6
2791	343107.40	2271428.54	картометрический	5.00	-
2792	343108.83	2271432.11	картометрический	5.00	-
2793	343111.03	2271433.82	картометрический	5.00	-
2794	343116.03	2271434.14	картометрический	5.00	-
2795	343120.17	2271434.40	картометрический	5.00	-
2796	343123.00	2271435.50	картометрический	5.00	-
2797	343126.87	2271437.98	картометрический	5.00	-
2798	343129.92	2271439.46	картометрический	5.00	-
2799	343132.88	2271441.12	картометрический	5.00	-
2800	343135.96	2271443.27	картометрический	5.00	-
2801	343139.84	2271444.12	картометрический	5.00	-
2802	343143.17	2271445.39	картометрический	5.00	-
2803	343146.98	2271446.82	картометрический	5.00	-
2804	343150.47	2271447.60	картометрический	5.00	-
2805	343154.88	2271447.56	картометрический	5.00	-
2806	343160.62	2271447.45	картометрический	5.00	-
2807	343166.09	2271447.55	картометрический	5.00	-
2808	343172.15	2271448.01	картометрический	5.00	-
2809	343176.53	2271449.22	картометрический	5.00	-
2810	343179.83	2271450.01	картометрический	5.00	-
2811	343183.26	2271449.54	картометрический	5.00	-
2812	343187.97	2271449.87	картометрический	5.00	-

2. Сведения о характерных точках границ объекта					
Обозначение характерных точек границ	Координаты, м		Метод определения координат характерной точки	Средняя квадратическая погрешность положения характерной точки (Mt), м	Описание обозначения точки на местности (при наличии)
	X	Y			
1	2	3	4	5	6
2813	343193.05	2271449.90	картометрический	5.00	-
2814	343197.26	2271449.78	картометрический	5.00	-
2815	343200.40	2271449.23	картометрический	5.00	-
2816	343203.73	2271448.77	картометрический	5.00	-
2817	343207.06	2271448.31	картометрический	5.00	-
2818	343210.37	2271447.47	картометрический	5.00	-
2819	343213.68	2271446.63	картометрический	5.00	-
2820	343217.63	2271446.90	картометрический	5.00	-
2821	343221.74	2271446.78	картометрический	5.00	-
2822	343224.08	2271445.61	картометрический	5.00	-
2823	343227.98	2271443.08	картометрический	5.00	-
2824	343236.13	2271435.86	картометрический	5.00	-
2825	343244.51	2271427.37	картометрический	5.00	-
2826	343254.57	2271421.58	картометрический	5.00	-
2827	343269.46	2271416.78	картометрический	5.00	-
2828	343278.87	2271413.32	картометрический	5.00	-
2829	343289.03	2271407.81	картометрический	5.00	-
2830	343300.59	2271401.37	картометрический	5.00	-
2831	343309.69	2271397.54	картометрический	5.00	-
2832	343319.16	2271395.33	картометрический	5.00	-
2833	343331.04	2271393.47	картометрический	5.00	-
2834	343337.16	2271393.15	картометрический	5.00	-

2. Сведения о характерных точках границ объекта					
Обозначение характерных точек границ	Координаты, м		Метод определения координат характерной точки	Средняя квадратическая погрешность положения характерной точки (Mt), м	Описание обозначения точки на местности (при наличии)
	X	Y			
1	2	3	4	5	6
2835	343343.88	2271393.38	картометрический	5.00	-
2836	343351.43	2271392.80	картометрический	5.00	-
2837	343356.11	2271390.73	картометрический	5.00	-
2838	343362.13	2271390.32	картометрический	5.00	-
2839	343366.73	2271388.55	картометрический	5.00	-
2840	343372.28	2271386.35	картометрический	5.00	-
2841	343389.79	2271380.27	картометрический	5.00	-
2842	343400.40	2271375.98	картометрический	5.00	-
2843	343407.87	2271372.05	картометрический	5.00	-
2844	343414.45	2271369.69	картометрический	5.00	-
2845	343434.00	2271365.81	картометрический	5.00	-
2846	343443.33	2271362.83	картометрический	5.00	-
2847	343453.44	2271361.73	картометрический	5.00	-
2848	343462.42	2271359.26	картометрический	5.00	-
2849	343476.28	2271356.65	картометрический	5.00	-
2850	343488.91	2271354.46	картометрический	5.00	-
2851	343497.90	2271352.17	картометрический	5.00	-
2852	343508.09	2271350.78	картометрический	5.00	-
2853	343520.24	2271348.52	картометрический	5.00	-
2854	343528.43	2271347.53	картометрический	5.00	-
2855	343539.63	2271347.23	картометрический	5.00	-
2856	343550.80	2271349.22	картометрический	5.00	-

2. Сведения о характерных точках границ объекта					
Обозначение характерных точек границ	Координаты, м		Метод определения координат характерной точки	Средняя квадратическая погрешность положения характерной точки (Mt), м	Описание обозначения точки на местности (при наличии)
	X	Y			
1	2	3	4	5	6
2857	343564.11	2271350.64	картометрический	5.00	-
2858	343573.45	2271351.50	картометрический	5.00	-
2859	343580.89	2271354.47	картометрический	5.00	-
2860	343600.23	2271359.70	картометрический	5.00	-
2861	343608.03	2271362.17	картометрический	5.00	-
2862	343618.79	2271362.67	картометрический	5.00	-
2863	343627.89	2271362.58	картометрический	5.00	-
2864	343642.21	2271361.46	картометрический	5.00	-
2865	343650.80	2271360.73	картометрический	5.00	-
2866	343656.56	2271362.63	картометрический	5.00	-
2867	343669.56	2271365.70	картометрический	5.00	-
2868	343677.03	2271367.52	картометрический	5.00	-
2869	343691.27	2271370.23	картометрический	5.00	-
2870	343705.07	2271374.02	картометрический	5.00	-
2871	343717.79	2271377.01	картометрический	5.00	-
2872	343726.15	2271379.26	картометрический	5.00	-
2873	343735.75	2271379.62	картометрический	5.00	-
2874	343747.19	2271380.18	картометрический	5.00	-
2875	343757.79	2271381.26	картометрический	5.00	-
2876	343768.57	2271383.97	картометрический	5.00	-
2877	343774.79	2271385.66	картометрический	5.00	-
2878	343777.69	2271386.08	картометрический	5.00	-

2. Сведения о характерных точках границ объекта					
Обозначение характерных точек границ	Координаты, м		Метод определения координат характерной точки	Средняя квадратическая погрешность положения характерной точки (Mt), м	Описание обозначения точки на местности (при наличии)
	X	Y			
1	2	3	4	5	6
2879	343781.98	2271385.76	картометрический	5.00	-
2880	343786.29	2271383.72	картометрический	5.00	-
2881	343789.27	2271382.13	картометрический	5.00	-
2882	343794.47	2271382.63	картометрический	5.00	-
2883	343799.59	2271383.42	картометрический	5.00	-
2884	343803.42	2271383.22	картометрический	5.00	-
2885	343809.40	2271384.06	картометрический	5.00	-
2886	343820.25	2271386.09	картометрический	5.00	-
2887	343832.54	2271388.33	картометрический	5.00	-
2888	343840.09	2271389.85	картометрический	5.00	-
2889	343843.14	2271387.58	картометрический	5.00	-
2890	343846.83	2271386.72	картометрический	5.00	-
2891	343849.13	2271383.06	картометрический	5.00	-
2892	343852.68	2271381.15	картометрический	5.00	-
2893	343856.26	2271379.91	картометрический	5.00	-
2894	343861.14	2271379.75	картометрический	5.00	-
2895	343867.08	2271379.73	картометрический	5.00	-
2896	343870.81	2271379.54	картометрический	5.00	-
2897	343874.08	2271378.03	картометрический	5.00	-
2898	343877.05	2271376.15	картометрический	5.00	-
2899	343881.21	2271374.98	картометрический	5.00	-
2900	343883.54	2271373.70	картометрический	5.00	-

2. Сведения о характерных точках границ объекта					
Обозначение характерных точек границ	Координаты, м		Метод определения координат характерной точки	Средняя квадратическая погрешность положения характерной точки (Mt), м	Описание обозначения точки на местности (при наличии)
	X	Y			
1	2	3	4	5	6
2901	343885.30	2271370.64	картометрический	5.00	-
2902	343887.91	2271367.44	картометрический	5.00	-
2903	343891.88	2271362.63	картометрический	5.00	-
2904	343896.42	2271359.62	картометрический	5.00	-
2905	343906.88	2271354.19	картометрический	5.00	-
2906	343915.18	2271351.65	картометрический	5.00	-
2907	343922.44	2271349.26	картометрический	5.00	-
2908	343929.85	2271347.92	картометрический	5.00	-
2909	343936.72	2271347.37	картометрический	5.00	-
2910	343944.12	2271347.76	картометрический	5.00	-
2911	343951.46	2271348.72	картометрический	5.00	-
2912	343956.84	2271348.92	картометрический	5.00	-
2913	343962.13	2271349.32	картометрический	5.00	-
2914	343965.89	2271347.97	картометрический	5.00	-
2915	343971.32	2271345.39	картометрический	5.00	-
2916	343978.54	2271342.33	картометрический	5.00	-
2917	343985.45	2271338.81	картометрический	5.00	-
2918	343991.81	2271335.70	картометрический	5.00	-
2919	343997.38	2271332.16	картометрический	5.00	-
2920	344000.34	2271328.19	картометрический	5.00	-
2921	344005.96	2271320.14	картометрический	5.00	-
2922	344010.81	2271311.93	картометрический	5.00	-

2. Сведения о характерных точках границ объекта					
Обозначение характерных точек границ	Координаты, м		Метод определения координат характерной точки	Средняя квадратическая погрешность положения характерной точки (Mt), м	Описание обозначения точки на местности (при наличии)
	X	Y			
1	2	3	4	5	6
2923	344015.61	2271304.69	картометрический	5.00	-
2924	344020.03	2271299.47	картометрический	5.00	-
2925	344023.87	2271297.64	картометрический	5.00	-
2926	344026.60	2271294.91	картометрический	5.00	-
2927	344027.64	2271290.84	картометрический	5.00	-
2928	344029.19	2271285.58	картометрический	5.00	-
2929	344032.92	2271278.10	картометрический	5.00	-
2930	344038.53	2271267.79	картометрический	5.00	-
2931	344042.30	2271261.18	картометрический	5.00	-
2932	344046.41	2271255.21	картометрический	5.00	-
2933	344050.90	2271249.42	картометрический	5.00	-
2934	344055.16	2271244.79	картометрический	5.00	-
2935	344059.05	2271242.10	картометрический	5.00	-
2936	344065.87	2271240.40	картометрический	5.00	-
2937	344070.66	2271238.52	картометрический	5.00	-
2938	344076.57	2271236.11	картометрический	5.00	-
2939	344079.99	2271233.66	картометрический	5.00	-
2940	344083.72	2271227.90	картометрический	5.00	-
2941	344088.10	2271219.91	картометрический	5.00	-
2942	344092.84	2271209.70	картометрический	5.00	-
2943	344096.33	2271203.10	картометрический	5.00	-
2944	344099.31	2271197.67	картометрический	5.00	-

2. Сведения о характерных точках границ объекта					
Обозначение характерных точек границ	Координаты, м		Метод определения координат характерной точки	Средняя квадратическая погрешность положения характерной точки (Mt), м	Описание обозначения точки на местности (при наличии)
	X	Y			
1	2	3	4	5	6
2945	344104.12	2271192.34	картометрический	5.00	-
2946	344108.57	2271187.61	картометрический	5.00	-
2947	344112.27	2271183.10	картометрический	5.00	-
2948	344113.68	2271179.00	картометрический	5.00	-
2949	344115.03	2271171.57	картометрический	5.00	-
2950	344116.38	2271164.41	картометрический	5.00	-
2951	344116.54	2271158.27	картометрический	5.00	-
2952	344118.08	2271152.72	картометрический	5.00	-
2953	344121.48	2271148.04	картометрический	5.00	-
2954	344124.51	2271143.67	картометрический	5.00	-
2955	344126.19	2271139.17	картометрический	5.00	-
2956	344126.79	2271134.06	картометрический	5.00	-
2957	344126.20	2271130.07	картометрический	5.00	-
2958	344125.26	2271126.66	картометрический	5.00	-
2959	344124.78	2271117.44	картометрический	5.00	-
2960	344124.76	2271113.32	картометрический	5.00	-
2961	344124.70	2271110.35	картометрический	5.00	-
2962	344123.64	2271101.01	картометрический	5.00	-
2963	344121.70	2271091.24	картометрический	5.00	-
2964	344119.37	2271085.13	картометрический	5.00	-
2965	344118.86	2271079.02	картометрический	5.00	-
2966	344120.12	2271075.50	картометрический	5.00	-



2. Сведения о характерных точках границ объекта					
Обозначение характерных точек границ	Координаты, м		Метод определения координат характерной точки	Средняя квадратическая погрешность положения характерной точки (Mt), м	Описание обозначения точки на местности (при наличии)
	X	Y			
1	2	3	4	5	6
2967	344124.43	2271068.00	картометрический	5.00	-
2968	344122.04	2271058.92	картометрический	5.00	-
2969	344120.57	2271052.76	картометрический	5.00	-
2970	344119.48	2271044.57	картометрический	5.00	-
2971	344119.16	2271038.46	картометрический	5.00	-
2972	344118.76	2271034.81	картометрический	5.00	-
2973	344118.35	2271027.46	картометрический	5.00	-
2974	344116.75	2271016.91	картометрический	5.00	-
2975	344112.68	2270997.40	картометрический	5.00	-
2976	344110.17	2270982.26	картометрический	5.00	-
2977	344109.70	2270974.91	картометрический	5.00	-
2978	344110.43	2270965.11	картометрический	5.00	-
2979	344109.01	2270958.00	картометрический	5.00	-
2980	344107.34	2270949.66	картометрический	5.00	-
2981	344104.49	2270940.90	картометрический	5.00	-
2982	344101.68	2270935.71	картометрический	5.00	-
2983	344098.14	2270931.97	картометрический	5.00	-
2984	344091.69	2270925.69	картометрический	5.00	-
2985	344086.18	2270921.09	картометрический	5.00	-
2986	344081.38	2270917.13	картометрический	5.00	-
2987	344075.13	2270911.13	картометрический	5.00	-
2988	344073.75	2270906.61	картометрический	5.00	-

2. Сведения о характерных точках границ объекта					
Обозначение характерных точек границ	Координаты, м		Метод определения координат характерной точки	Средняя квадратическая погрешность положения характерной точки (Mt), м	Описание обозначения точки на местности (при наличии)
	X	Y			
1	2	3	4	5	6
2989	344071.65	2270901.26	картометрический	5.00	-
2990	344068.46	2270900.56	картометрический	5.00	-
2991	344065.24	2270898.55	картометрический	5.00	-
2992	344060.91	2270894.37	картометрический	5.00	-
2993	344056.60	2270888.85	картометрический	5.00	-
2994	344053.80	2270884.69	картометрический	5.00	-
2995	344048.26	2270879.42	картометрический	5.00	-
2996	344042.62	2270877.60	картометрический	5.00	-
2997	344040.03	2270879.46	картометрический	5.00	-
2998	344035.78	2270878.82	картометрический	5.00	-
2999	344032.73	2270875.24	картометрический	5.00	-
3000	344027.80	2270873.39	картометрический	5.00	-
3001	344023.95	2270871.29	картометрический	5.00	-
3002	344018.38	2270869.09	картометрический	5.00	-
3003	344011.60	2270867.53	картометрический	5.00	-
3004	344006.15	2270863.98	картометрический	5.00	-
3005	343997.87	2270861.25	картометрический	5.00	-
3006	343990.48	2270859.04	картометрический	5.00	-
3007	343983.26	2270850.94	картометрический	5.00	-
3008	343977.31	2270846.94	картометрический	5.00	-
3009	343971.04	2270842.38	картометрический	5.00	-
3010	343953.51	2270826.46	картометрический	5.00	-

2. Сведения о характерных точках границ объекта					
Обозначение характерных точек границ	Координаты, м		Метод определения координат характерной точки	Средняя квадратическая погрешность положения характерной точки (Mt), м	Описание обозначения точки на местности (при наличии)
	X	Y			
1	2	3	4	5	6
3011	343949.78	2270822.92	картометрический	5.00	-
3012	343944.46	2270818.22	картометрический	5.00	-
3013	343939.50	2270814.84	картометрический	5.00	-
3014	343932.61	2270811.27	картометрический	5.00	-
3015	343929.77	2270806.34	картометрический	5.00	-
3016	343928.80	2270800.55	картометрический	5.00	-
3017	343927.39	2270797.27	картометрический	5.00	-
3018	343923.49	2270792.30	картометрический	5.00	-
3019	343918.80	2270787.71	картометрический	5.00	-
3020	343913.87	2270783.08	картометрический	5.00	-
3021	343911.21	2270779.77	картометрический	5.00	-
3022	343909.35	2270777.00	картометрический	5.00	-
3023	343905.31	2270774.81	картометрический	5.00	-
3024	343902.05	2270771.15	картометрический	5.00	-
3025	343899.16	2270768.81	картометрический	5.00	-
3026	343893.98	2270768.79	картометрический	5.00	-
3027	343890.85	2270765.50	картометрический	5.00	-
3028	343891.77	2270763.06	картометрический	5.00	-
3029	343894.88	2270762.14	картометрический	5.00	-
3030	343897.24	2270761.34	картометрический	5.00	-
3031	343898.66	2270759.26	картометрический	5.00	-
3032	343900.89	2270758.00	картометрический	5.00	-

2. Сведения о характерных точках границ объекта					
Обозначение характерных точек границ	Координаты, м		Метод определения координат характерной точки	Средняя квадратическая погрешность положения характерной точки (Mt), м	Описание обозначения точки на местности (при наличии)
	X	Y			
1	2	3	4	5	6
3033	343904.75	2270758.56	картометрический	5.00	-
3034	343908.76	2270760.08	картометрический	5.00	-
3035	343911.34	2270761.95	картометрический	5.00	-
3036	343913.59	2270764.62	картометрический	5.00	-
3037	343917.02	2270766.26	картометрический	5.00	-
3038	343914.66	2270759.89	картометрический	5.00	-
3039	343911.92	2270753.14	картометрический	5.00	-
3040	343907.95	2270748.65	картометрический	5.00	-
3041	343904.89	2270746.80	картометрический	5.00	-
3042	343900.30	2270745.12	картометрический	5.00	-
3043	343897.07	2270741.84	картометрический	5.00	-
3044	343892.42	2270737.20	картометрический	5.00	-
3045	343885.48	2270733.44	картометрический	5.00	-
3046	343882.51	2270731.59	картометрический	5.00	-
3047	343878.58	2270731.60	картометрический	5.00	-
3048	343875.84	2270734.13	картометрический	5.00	-
3049	343873.83	2270734.14	картометрический	5.00	-
3050	343872.45	2270731.44	картометрический	5.00	-
3051	343870.02	2270730.89	картометрический	5.00	-
3052	343868.41	2270727.53	картометрический	5.00	-
3053	343865.83	2270721.92	картометрический	5.00	-
3054	343862.85	2270716.13	картометрический	5.00	-

2. Сведения о характерных точках границ объекта					
Обозначение характерных точек границ	Координаты, м		Метод определения координат характерной точки	Средняя квадратическая погрешность положения характерной точки (Mt), м	Описание обозначения точки на местности (при наличии)
	X	Y			
1	2	3	4	5	6
3055	343859.67	2270712.59	картометрический	5.00	-
3056	343857.42	2270711.75	картометрический	5.00	-
3057	343853.88	2270711.74	картометрический	5.00	-
3058	343850.98	2270713.04	картометрический	5.00	-
3059	343847.71	2270710.91	картометрический	5.00	-
3060	343844.34	2270706.87	картометрический	5.00	-
3061	343839.98	2270704.03	картометрический	5.00	-
3062	343837.07	2270699.59	картометрический	5.00	-
3063	343835.71	2270697.26	картометрический	5.00	-
3064	343832.39	2270694.18	картометрический	5.00	-
3065	343834.13	2270690.93	картометрический	5.00	-
3066	343831.31	2270686.38	картометрический	5.00	-
3067	343826.17	2270681.38	картометрический	5.00	-
3068	343819.87	2270678.07	картометрический	5.00	-
3069	343816.26	2270678.64	картометрический	5.00	-
3070	343812.30	2270677.89	картометрический	5.00	-
3071	343809.73	2270680.13	картометрический	5.00	-
3072	343804.52	2270678.91	картометрический	5.00	-
3073	343800.67	2270678.54	картометрический	5.00	-
3074	343797.92	2270678.97	картометрический	5.00	-
3075	343793.79	2270680.62	картометрический	5.00	-
3076	343790.02	2270677.94	картометрический	5.00	-

2. Сведения о характерных точках границ объекта					
Обозначение характерных точек границ	Координаты, м		Метод определения координат характерной точки	Средняя квадратическая погрешность положения характерной точки (Mt), м	Описание обозначения точки на местности (при наличии)
	X	Y			
1	2	3	4	5	6
3077	343787.05	2270672.44	картометрический	5.00	-
3078	343786.94	2270668.52	картометрический	5.00	-
3079	343785.72	2270663.42	картометрический	5.00	-
3080	343783.72	2270657.97	картометрический	5.00	-
3081	343783.44	2270654.44	картометрический	5.00	-
3082	343784.83	2270651.68	картометрический	5.00	-
3083	343786.93	2270650.76	картометрический	5.00	-
3084	343785.18	2270648.36	картометрический	5.00	-
3085	343784.13	2270644.59	картометрический	5.00	-
3086	343783.78	2270641.64	картометрический	5.00	-
3087	343780.20	2270639.05	картометрический	5.00	-
3088	343777.17	2270637.77	картометрический	5.00	-
3089	343773.69	2270637.28	картометрический	5.00	-
3090	343771.00	2270637.03	картометрический	5.00	-
3091	343768.31	2270635.06	картометрический	5.00	-
3092	343767.91	2270632.88	картометрический	5.00	-
3093	343768.29	2270629.13	картометрический	5.00	-
3094	343767.27	2270625.93	картометрический	5.00	-
3095	343764.69	2270624.34	картометрический	5.00	-
3096	343761.88	2270623.62	картометрический	5.00	-
3097	343759.38	2270621.64	картометрический	5.00	-
3098	343758.49	2270619.10	картометрический	5.00	-

2. Сведения о характерных точках границ объекта					
Обозначение характерных точек границ	Координаты, м		Метод определения координат характерной точки	Средняя квадратическая погрешность положения характерной точки (Mt), м	Описание обозначения точки на местности (при наличии)
	X	Y			
1	2	3	4	5	6
3099	343758.67	2270613.45	картометрический	5.00	-
3100	343755.86	2270610.81	картометрический	5.00	-
3101	343748.39	2270605.31	картометрический	5.00	-
3102	343745.46	2270598.57	картометрический	5.00	-
3103	343744.89	2270591.32	картометрический	5.00	-
3104	343746.19	2270586.85	картометрический	5.00	-
3105	343748.84	2270580.68	картометрический	5.00	-
3106	343748.06	2270576.70	картометрический	5.00	-
3107	343747.56	2270568.87	картометрический	5.00	-
3108	343745.99	2270562.64	картометрический	5.00	-
3109	343742.95	2270559.35	картометрический	5.00	-
3110	343739.88	2270557.40	картометрический	5.00	-
3111	343735.88	2270556.07	картометрический	5.00	-
3112	343734.25	2270552.23	картометрический	5.00	-
3113	343733.91	2270547.51	картометрический	5.00	-
3114	343736.46	2270545.08	картометрический	5.00	-
3115	343740.26	2270542.59	картометрический	5.00	-
3116	343741.45	2270537.74	картометрический	5.00	-
3117	343737.78	2270535.25	картометрический	5.00	-
3118	343734.97	2270531.08	картометрический	5.00	-
3119	343732.62	2270533.69	картометрический	5.00	-
3120	343729.66	2270532.03	картометрический	5.00	-

2. Сведения о характерных точках границ объекта					
Обозначение характерных точек границ	Координаты, м		Метод определения координат характерной точки	Средняя квадратическая погрешность положения характерной точки (Mt), м	Описание обозначения точки на местности (при наличии)
	X	Y			
1	2	3	4	5	6
3121	343729.67	2270528.48	картометрический	5.00	-
3122	343727.26	2270522.67	картометрический	5.00	-
3123	343728.08	2270518.13	картометрический	5.00	-
3124	343731.67	2270519.00	картометрический	5.00	-
3125	343732.28	2270521.65	картометрический	5.00	-
3126	343735.30	2270522.59	картометрический	5.00	-
3127	343737.33	2270517.32	картометрический	5.00	-
3128	343740.12	2270515.83	картометрический	5.00	-
3129	343740.87	2270511.77	картометрический	5.00	-
3130	343738.59	2270508.44	картометрический	5.00	-
3131	343738.66	2270502.31	картометрический	5.00	-
3132	343736.09	2270497.08	картометрический	5.00	-
3133	343734.70	2270492.56	картометрический	5.00	-
3134	343735.68	2270489.25	картометрический	5.00	-
3135	343737.66	2270483.02	картометрический	5.00	-
3136	343735.98	2270480.23	картометрический	5.00	-
3137	343732.68	2270475.62	картометрический	5.00	-
3138	343733.01	2270467.17	картометрический	5.00	-
3139	343734.32	2270459.26	картометрический	5.00	-
3140	343735.60	2270454.40	картометрический	5.00	-
3141	343738.25	2270450.05	картометрический	5.00	-
3142	343741.72	2270446.81	картометрический	5.00	-



2. Сведения о характерных точках границ объекта					
Обозначение характерных точек границ	Координаты, м		Метод определения координат характерной точки	Средняя квадратическая погрешность положения характерной точки (Mt), м	Описание обозначения точки на местности (при наличии)
	X	Y			
1	2	3	4	5	6
3143	343744.91	2270438.03	картометрический	5.00	-
3144	343747.94	2270429.06	картометрический	5.00	-
3145	343749.39	2270423.91	картометрический	5.00	-
3146	343750.69	2270417.43	картометрический	5.00	-
3147	343752.74	2270409.09	картометрический	5.00	-
3148	343755.72	2270405.58	картометрический	5.00	-
3149	343758.27	2270401.24	картометрический	5.00	-
3150	343761.88	2270396.84	картометрический	5.00	-
3151	343764.99	2270390.36	картометрический	5.00	-
3152	343765.90	2270382.07	картометрический	5.00	-
3153	343765.09	2270377.52	картометрический	5.00	-
3154	343764.58	2270371.42	картометрический	5.00	-
3155	343763.31	2270365.36	картометрический	5.00	-
3156	343762.79	2270362.70	картометрический	5.00	-
3157	343763.97	2270359.58	картометрический	5.00	-
3158	343764.04	2270349.81	картометрический	5.00	-
3159	343763.19	2270340.85	картометрический	5.00	-
3160	343764.38	2270330.45	картометрический	5.00	-
3161	343762.51	2270311.01	картометрический	5.00	-
3162	343759.02	2270306.41	картометрический	5.00	-
3163	343756.40	2270300.22	картометрический	5.00	-
3164	343756.05	2270293.54	картометрический	5.00	-

2. Сведения о характерных точках границ объекта					
Обозначение характерных точек границ	Координаты, м		Метод определения координат характерной точки	Средняя квадратическая погрешность положения характерной точки (Mt), м	Описание обозначения точки на местности (при наличии)
	X	Y			
1	2	3	4	5	6
3165	343755.81	2270285.12	картометрический	5.00	-
3166	343756.48	2270279.54	картометрический	5.00	-
3167	343757.42	2270277.28	картометрический	5.00	-
3168	343758.68	2270273.96	картометрический	5.00	-
3169	343759.00	2270268.97	картометрический	5.00	-
3170	343759.17	2270263.12	картометрический	5.00	-
3171	343757.75	2270257.83	картометрический	5.00	-
3172	343757.12	2270249.34	картометрический	5.00	-
3173	343759.60	2270243.56	картометрический	5.00	-
3174	343762.59	2270238.53	картометрический	5.00	-
3175	343764.63	2270231.67	картометрический	5.00	-
3176	343766.03	2270227.29	картометрический	5.00	-
3177	343768.16	2270223.92	картометрический	5.00	-
3178	343769.31	2270220.32	картометрический	5.00	-
3179	343769.15	2270217.17	картометрический	5.00	-
3180	343769.25	2270213.62	картометрический	5.00	-
3181	343770.85	2270211.24	картометрический	5.00	-
3182	343772.86	2270209.41	картометрический	5.00	-
3183	343775.34	2270205.55	картометрический	5.00	-
3184	343777.07	2270201.92	картометрический	5.00	-
3185	343778.93	2270197.04	картометрический	5.00	-
3186	343780.96	2270193.87	картометрический	5.00	-

2. Сведения о характерных точках границ объекта					
Обозначение характерных точек границ	Координаты, м		Метод определения координат характерной точки	Средняя квадратическая погрешность положения характерной точки (Mt), м	Описание обозначения точки на местности (при наличии)
	X	Y			
1	2	3	4	5	6
3187	343783.32	2270189.53	картометрический	5.00	-
3188	343785.43	2270185.78	картометрический	5.00	-
3189	343787.97	2270183.16	картометрический	5.00	-
3190	343790.29	2270180.67	картометрический	5.00	-
3191	343792.30	2270175.21	картометрический	5.00	-
3192	343793.20	2270170.37	картометрический	5.00	-
3193	343794.09	2270165.35	картометрический	5.00	-
3194	343795.69	2270162.97	картометрический	5.00	-
3195	343796.41	2270158.33	картометрический	5.00	-
3196	343796.21	2270154.51	картометрический	5.00	-
3197	343795.41	2270150.15	картометрический	5.00	-
3198	343795.25	2270147.09	картометрический	5.00	-
3199	343795.50	2270144.40	картометрический	5.00	-
3200	343798.93	2270144.22	картометрический	5.00	-
3201	343796.70	2270141.85	картометрический	5.00	-
3202	343793.87	2270138.93	картометрический	5.00	-
3203	343793.05	2270134.19	картометрический	5.00	-
3204	343795.17	2270126.99	картометрический	5.00	-
3205	343802.00	2270116.58	картометрический	5.00	-
3206	343805.89	2270110.26	картометрический	5.00	-
3207	343809.06	2270104.92	картометрический	5.00	-
3208	343811.20	2270098.11	картометрический	5.00	-

2. Сведения о характерных точках границ объекта					
Обозначение характерных точек границ	Координаты, м		Метод определения координат характерной точки	Средняя квадратическая погрешность положения характерной точки (Mt), м	Описание обозначения точки на местности (при наличии)
	X	Y			
1	2	3	4	5	6
3209	343812.62	2270092.29	картометрический	5.00	-
3210	343814.31	2270087.99	картометрический	5.00	-
3211	343816.83	2270084.79	картометрический	5.00	-
3212	343819.55	2270081.78	картометрический	5.00	-
3213	343822.36	2270080.68	картометрический	5.00	-
3214	343825.39	2270079.95	картометрический	5.00	-
3215	343827.87	2270079.72	картометрический	5.00	-
3216	343830.30	2270080.56	картометрический	5.00	-
3217	343832.89	2270078.79	картометрический	5.00	-
3218	343835.29	2270071.39	картометрический	5.00	-
3219	343833.17	2270067.48	картометрический	5.00	-
3220	343832.87	2270061.75	картометрический	5.00	-
3221	343836.78	2270055.80	картометрический	5.00	-
3222	343842.03	2270049.98	картометрический	5.00	-
3223	343849.87	2270042.30	картометрический	5.00	-
3224	343856.16	2270034.31	картометрический	5.00	-
3225	343857.37	2270028.12	картометрический	5.00	-
3226	343860.52	2270022.40	картометрический	5.00	-
3227	343867.14	2270017.08	картометрический	5.00	-
3228	343871.10	2270015.92	картометрический	5.00	-
3229	343875.13	2270012.46	картометрический	5.00	-
3230	343879.30	2270011.67	картометрический	5.00	-

2. Сведения о характерных точках границ объекта					
Обозначение характерных точек границ	Координаты, м		Метод определения координат характерной точки	Средняя квадратическая погрешность положения характерной точки (Mt), м	Описание обозначения точки на местности (при наличии)
	X	Y			
1	2	3	4	5	6
3231	343882.24	2270009.22	картометрический	5.00	-
3232	343883.35	2270004.75	картометрический	5.00	-
3233	343885.89	2270001.94	картометрический	5.00	-
3234	343889.72	2270001.94	картометрический	5.00	-
3235	343893.14	2270001.57	картометрический	5.00	-
3236	343895.89	2269999.13	картометрический	5.00	-
3237	343896.33	2269996.42	картометрический	5.00	-
3238	343898.56	2269995.16	картометрический	5.00	-
3239	343901.40	2269994.53	картометрический	5.00	-
3240	343916.02	2269992.05	картометрический	5.00	-
3241	343925.27	2269989.47	картометрический	5.00	-
3242	343932.81	2269987.16	картометрический	5.00	-
3243	343937.16	2269986.17	картометрический	5.00	-
3244	343941.20	2269986.54	картометрический	5.00	-
3245	343942.62	2269984.36	картометрический	5.00	-
3246	343943.82	2269981.61	картометрический	5.00	-
3247	343946.13	2269978.24	картометрический	5.00	-
3248	343948.42	2269978.12	картометрический	5.00	-
3249	343949.12	2269980.38	картометрический	5.00	-
3250	343946.23	2269983.79	картометрический	5.00	-
3251	343945.04	2269986.72	картометрический	5.00	-
3252	343944.21	2269989.25	картометрический	5.00	-

2. Сведения о характерных точках границ объекта					
Обозначение характерных точек границ	Координаты, м		Метод определения координат характерной точки	Средняя квадратическая погрешность положения характерной точки (Mt), м	Описание обозначения точки на местности (при наличии)
	X	Y			
1	2	3	4	5	6
3253	343948.24	2269989.43	картометрический	5.00	-
3254	343950.85	2269987.95	картометрический	5.00	-
3255	343956.24	2269988.63	картометрический	5.00	-
3256	343959.88	2269988.63	картометрический	5.00	-
3257	343961.28	2269986.07	картометрический	5.00	-
3258	343962.05	2269982.39	картометрический	5.00	-
3259	343964.56	2269979.01	картометрический	5.00	-
3260	343967.23	2269978.87	картометрический	5.00	-
3261	343970.74	2269976.39	картометрический	5.00	-
3262	343974.63	2269973.89	картометрический	5.00	-
3263	343978.46	2269973.89	картометрический	5.00	-
3264	343982.10	2269973.89	картометрический	5.00	-
3265	343988.70	2269971.82	картометрический	5.00	-
3266	343992.40	2269969.33	картометрический	5.00	-
3267	343995.17	2269967.47	картометрический	5.00	-
3268	343999.09	2269965.35	картометрический	5.00	-
3269	344003.63	2269964.35	картометрический	5.00	-
3270	344011.29	2269964.34	картометрический	5.00	-
3271	344020.16	2269965.60	картометрический	5.00	-
3272	344024.85	2269967.27	картометрический	5.00	-
3273	344032.05	2269969.58	картометрический	5.00	-
3274	344039.26	2269970.17	картометрический	5.00	-

2. Сведения о характерных точках границ объекта					
Обозначение характерных точек границ	Координаты, м		Метод определения координат характерной точки	Средняя квадратическая погрешность положения характерной точки (Mt), м	Описание обозначения точки на местности (при наличии)
	X	Y			
1	2	3	4	5	6
3275	344041.69	2269968.89	картометрический	5.00	-
3276	344045.63	2269963.71	картометрический	5.00	-
3277	344047.77	2269960.72	картометрический	5.00	-
3278	344050.93	2269958.84	картометрический	5.00	-
3279	344054.93	2269958.44	картометрический	5.00	-
3280	344060.42	2269957.20	картометрический	5.00	-
3281	344065.74	2269956.35	картометрический	5.00	-
3282	344071.83	2269955.65	картометрический	5.00	-
3283	344081.50	2269953.81	картометрический	5.00	-
3284	344091.80	2269952.89	картометрический	5.00	-
3285	344098.74	2269953.88	картометрический	5.00	-
3286	344102.94	2269953.66	картометрический	5.00	-
3287	344106.98	2269954.02	картометрический	5.00	-
3288	344108.46	2269956.63	картометрический	5.00	-
3289	344108.01	2269959.14	картометрический	5.00	-
3290	344107.62	2269962.61	картометрический	5.00	-
3291	344108.15	2269965.45	картометрический	5.00	-
3292	344111.27	2269966.63	картометрический	5.00	-
3293	344121.87	2269967.81	картометрический	5.00	-
3294	344127.26	2269968.49	картометрический	5.00	-
3295	344136.90	2269971.43	картометрический	5.00	-
3296	344143.17	2269974.17	картометрический	5.00	-

2. Сведения о характерных точках границ объекта					
Обозначение характерных точек границ	Координаты, м		Метод определения координат характерной точки	Средняя квадратическая погрешность положения характерной точки (Mt), м	Описание обозначения точки на местности (при наличии)
	X	Y			
1	2	3	4	5	6
3297	344147.83	2269975.46	картометрический	5.00	-
3298	344152.48	2269976.56	картометрический	5.00	-
3299	344154.98	2269976.82	картометрический	5.00	-
3300	344157.62	2269976.83	картометрический	5.00	-
3301	344162.67	2269978.29	картометрический	5.00	-
3302	344167.17	2269980.16	картометрический	5.00	-
3303	344171.49	2269982.24	картометрический	5.00	-
3304	344176.22	2269984.67	картометрический	5.00	-
3305	344179.38	2269986.61	картометрический	5.00	-
3306	344183.94	2269986.00	картометрический	5.00	-
3307	344188.51	2269985.38	картометрический	5.00	-
3308	344193.00	2269987.06	картометрический	5.00	-
3309	344195.66	2269988.45	картометрический	5.00	-
3310	344200.40	2269987.63	картометрический	5.00	-
3311	344204.67	2269988.75	картометрический	5.00	-
3312	344208.76	2269990.07	картометрический	5.00	-
3313	344213.89	2269992.87	картометрический	5.00	-
3314	344217.41	2269994.41	картометрический	5.00	-
3315	344221.46	2269994.97	картометрический	5.00	-
3316	344224.88	2269994.41	картометрический	5.00	-
3317	344227.91	2269993.68	картометрический	5.00	-
3318	344231.56	2269993.87	картометрический	5.00	-



2. Сведения о характерных точках границ объекта					
Обозначение характерных точек границ	Координаты, м		Метод определения координат характерной точки	Средняя квадратическая погрешность положения характерной точки (Mt), м	Описание обозначения точки на местности (при наличии)
	X	Y			
1	2	3	4	5	6
3319	344235.77	2269993.85	картометрический	5.00	-
3320	344238.01	2269992.77	картометрический	5.00	-
3321	344241.26	2269992.61	картометрический	5.00	-
3322	344244.69	2269992.24	картометрический	5.00	-
3323	344248.81	2269990.49	картометрический	5.00	-
3324	344252.73	2269992.20	картометрический	5.00	-
3325	344256.93	2269991.99	картометрический	5.00	-
3326	344260.82	2269993.13	картометрический	5.00	-
3327	344264.72	2269994.46	картометрический	5.00	-
3328	344266.62	2269998.00	картометрический	5.00	-
3329	344269.19	2269999.59	картометрический	5.00	-
3330	344272.06	2269999.44	картометрический	5.00	-
3331	344275.78	2270000.97	картометрический	5.00	-
3332	344279.46	2270005.57	картометрический	5.00	-
3333	344283.46	2270008.81	картометрический	5.00	-
3334	344286.68	2270011.90	картометрический	5.00	-
3335	344288.58	2270015.24	картометрический	5.00	-
3336	344288.14	2270017.76	картометрический	5.00	-
3337	344284.89	2270017.92	картометрический	5.00	-
3338	344282.31	2270016.14	картометрический	5.00	-
3339	344279.62	2270012.26	картометрический	5.00	-
3340	344273.37	2270009.90	картометрический	5.00	-

2. Сведения о характерных точках границ объекта					
Обозначение характерных точек границ	Координаты, м		Метод определения координат характерной точки	Средняя квадратическая погрешность положения характерной точки (Mt), м	Описание обозначения точки на местности (при наличии)
	X	Y			
1	2	3	4	5	6
3341	344267.38	2270008.87	картометрический	5.00	-
3342	344262.78	2270008.92	картометрический	5.00	-
3343	344260.10	2270008.87	картометрический	5.00	-
3344	344256.18	2270007.15	картометрический	5.00	-
3345	344253.52	2270007.48	картометрический	5.00	-
3346	344253.82	2270009.57	картометрический	5.00	-
3347	344259.73	2270012.91	картометрический	5.00	-
3348	344266.61	2270016.19	картометрический	5.00	-
3349	344272.08	2270017.44	картометрический	5.00	-
3350	344277.79	2270020.40	картометрический	5.00	-
3351	344283.71	2270023.92	картометрический	5.00	-
3352	344287.36	2270027.75	картометрический	5.00	-
3353	344290.96	2270030.63	картометрический	5.00	-
3354	344296.01	2270032.09	картометрический	5.00	-
3355	344300.37	2270031.29	картометрический	5.00	-
3356	344304.89	2270029.72	картометрический	5.00	-
3357	344309.75	2270027.55	картометрический	5.00	-
3358	344313.57	2270027.36	картометрический	5.00	-
3359	344318.25	2270028.84	картометрический	5.00	-
3360	344321.65	2270031.73	картометрический	5.00	-
3361	344324.53	2270035.60	картометрический	5.00	-
3362	344327.41	2270039.47	картометрический	5.00	-

2. Сведения о характерных точках границ объекта					
Обозначение характерных точек границ	Координаты, м		Метод определения координат характерной точки	Средняя квадратическая погрешность положения характерной точки (Mt), м	Описание обозначения точки на местности (при наличии)
	X	Y			
1	2	3	4	5	6
3363	344329.49	2270038.79	картометрический	5.00	-
3364	344334.09	2270038.93	картометрический	5.00	-
3365	344339.66	2270039.22	картометрический	5.00	-
3366	344344.80	2270042.40	картометрический	5.00	-
3367	344350.10	2270047.63	картометрический	5.00	-
3368	344355.78	2270053.85	картометрический	5.00	-
3369	344361.30	2270060.65	картометрический	5.00	-
3370	344365.25	2270061.98	картометрический	5.00	-
3371	344371.27	2270071.05	картометрический	5.00	-
3372	344375.18	2270076.21	картометрический	5.00	-
3373	344378.96	2270082.72	картометрический	5.00	-
3374	344381.34	2270087.95	картометрический	5.00	-
3375	344382.11	2270091.74	картометрический	5.00	-
3376	344383.65	2270095.50	картометрический	5.00	-
3377	344385.52	2270098.46	картометрический	5.00	-
3378	344388.61	2270102.71	картометрический	5.00	-
3379	344391.94	2270107.71	картометрический	5.00	-
3380	344387.53	2270103.91	картометрический	5.00	-
3381	344385.10	2270101.36	картометрический	5.00	-
3382	344381.75	2270099.61	картометрический	5.00	-
3383	344380.16	2270102.19	картометрический	5.00	-
3384	344381.12	2270105.97	картометрический	5.00	-

2. Сведения о характерных точках границ объекта					
Обозначение характерных точек границ	Координаты, м		Метод определения координат характерной точки	Средняя квадратическая погрешность положения характерной точки (Mt), м	Описание обозначения точки на местности (при наличии)
	X	Y			
1	2	3	4	5	6
3385	344383.83	2270110.23	картометрический	5.00	-
3386	344386.78	2270111.61	картометрический	5.00	-
3387	344388.30	2270115.17	картометрический	5.00	-
3388	344392.44	2270121.08	картометрический	5.00	-
3389	344396.24	2270124.33	картометрический	5.00	-
3390	344398.84	2270130.14	картометрический	5.00	-
3391	344399.57	2270133.16	картометрический	5.00	-
3392	344401.65	2270136.31	картометрический	5.00	-
3393	344404.43	2270138.27	картометрический	5.00	-
3394	344406.07	2270140.29	картометрический	5.00	-
3395	344408.11	2270142.68	картометрический	5.00	-
3396	344411.55	2270146.33	картометрический	5.00	-
3397	344414.55	2270148.67	картометрический	5.00	-
3398	344416.96	2270150.84	картометрический	5.00	-
3399	344419.88	2270155.47	картометрический	5.00	-
3400	344422.42	2270160.13	картометрический	5.00	-
3401	344425.36	2270165.15	картометрический	5.00	-
3402	344422.66	2270168.54	картометрический	5.00	-
3403	344424.13	2270170.96	картометрический	5.00	-
3404	344427.16	2270174.06	картометрический	5.00	-
3405	344430.32	2270176.00	картометрический	5.00	-
3406	344432.87	2270177.02	картометрический	5.00	-

2. Сведения о характерных точках границ объекта					
Обозначение характерных точек границ	Координаты, м		Метод определения координат характерной точки	Средняя квадратическая погрешность положения характерной точки (Mt), м	Описание обозначения точки на местности (при наличии)
	X	Y			
1	2	3	4	5	6
3407	344432.86	2270180.66	картометрический	5.00	-
3408	344434.15	2270183.27	картометрический	5.00	-
3409	344437.06	2270183.21	картометрический	5.00	-
3410	344442.21	2270190.23	картометрический	5.00	-
3411	344446.52	2270199.39	картометрический	5.00	-
3412	344450.58	2270207.60	картометрический	5.00	-
3413	344455.25	2270216.36	картометрический	5.00	-
3414	344459.84	2270223.78	картометрический	5.00	-
3415	344463.57	2270229.14	картометрический	5.00	-
3416	344468.19	2270236.95	картометрический	5.00	-
3417	344472.52	2270246.68	картометрический	5.00	-
3418	344478.64	2270257.66	картометрический	5.00	-
3419	344482.48	2270265.32	картометрический	5.00	-
3420	344486.36	2270273.54	картометрический	5.00	-
3421	344490.35	2270280.42	картометрический	5.00	-
3422	344493.10	2270289.09	картометрический	5.00	-
3423	344494.57	2270295.33	картометрический	5.00	-
3424	344496.62	2270297.91	картометрический	5.00	-
3425	344500.20	2270300.59	картометрический	5.00	-
3426	344500.96	2270304.19	картометрический	5.00	-
3427	344501.29	2270306.86	картометрический	5.00	-
3428	344504.48	2270313.01	картометрический	5.00	-

2. Сведения о характерных точках границ объекта					
Обозначение характерных точек границ	Координаты, м		Метод определения координат характерной точки	Средняя квадратическая погрешность положения характерной точки (Mt), м	Описание обозначения точки на местности (при наличии)
	X	Y			
1	2	3	4	5	6
3429	344505.02	2270319.69	картометрический	5.00	-
3430	344503.81	2270322.24	картометрический	5.00	-
3431	344502.78	2270328.23	картометрический	5.00	-
3432	344502.75	2270331.29	картометрический	5.00	-
3433	344505.53	2270339.67	картометрический	5.00	-
3434	344507.80	2270342.81	картометрический	5.00	-
3435	344511.75	2270348.92	картометрический	5.00	-
3436	344514.48	2270357.21	картометрический	5.00	-
3437	344518.76	2270369.63	картометрический	5.00	-
3438	344523.36	2270380.88	картометрический	5.00	-
3439	344529.10	2270391.88	картометрический	5.00	-
3440	344536.27	2270408.17	картометрический	5.00	-
3441	344542.84	2270424.30	картометрический	5.00	-
3442	344559.25	2270451.74	картометрический	5.00	-
3443	344567.29	2270461.86	картометрический	5.00	-
3444	344567.67	2270469.31	картометрический	5.00	-
3445	344568.65	2270477.11	картометрический	5.00	-
3446	344572.20	2270482.67	картометрический	5.00	-
3447	344577.77	2270490.43	картометрический	5.00	-
3448	344585.75	2270500.35	картометрический	5.00	-
3449	344595.47	2270518.04	картометрический	5.00	-
3450	344603.48	2270532.18	картометрический	5.00	-

2. Сведения о характерных точках границ объекта					
Обозначение характерных точек границ	Координаты, м		Метод определения координат характерной точки	Средняя квадратическая погрешность положения характерной точки (Mt), м	Описание обозначения точки на местности (при наличии)
	X	Y			
1	2	3	4	5	6
3451	344611.59	2270544.59	картометрический	5.00	-
3452	344620.09	2270556.98	картометрический	5.00	-
3453	344628.51	2270564.40	картометрический	5.00	-
3454	344632.91	2270568.00	картометрический	5.00	-
3455	344640.19	2270569.42	картометрический	5.00	-
3456	344652.33	2270570.80	картометрический	5.00	-
3457	344660.39	2270571.15	картометрический	5.00	-
3458	344669.79	2270569.61	картометрический	5.00	-
3459	344678.12	2270569.76	картометрический	5.00	-
3460	344689.32	2270568.22	картометрический	5.00	-
3461	344704.13	2270565.83	картометрический	5.00	-
3462	344714.82	2270563.36	картометрический	5.00	-
3463	344724.62	2270560.27	картометрический	5.00	-
3464	344736.79	2270556.67	картометрический	5.00	-
3465	344748.29	2270554.16	картометрический	5.00	-
3466	344759.82	2270553.08	картометрический	5.00	-
3467	344783.27	2270550.15	картометрический	5.00	-
3468	344791.60	2270548.18	картометрический	5.00	-
3469	344796.64	2270547.63	картометрический	5.00	-
3470	344800.92	2270548.95	картометрический	5.00	-
3471	344803.99	2270550.80	картометрический	5.00	-
3472	344808.59	2270550.94	картометрический	5.00	-

2. Сведения о характерных точках границ объекта					
Обозначение характерных точек границ	Координаты, м		Метод определения координат характерной точки	Средняя квадратическая погрешность положения характерной точки (Mt), м	Описание обозначения точки на местности (при наличии)
	X	Y			
1	2	3	4	5	6
3473	344812.98	2270548.70	картометрический	5.00	-
3474	344815.96	2270548.93	картометрический	5.00	-
3475	344819.66	2270550.18	картометрический	5.00	-
3476	344823.05	2270547.23	картометрический	5.00	-
3477	344826.36	2270546.38	картометрический	5.00	-
3478	344836.29	2270545.01	картометрический	5.00	-
3479	344844.13	2270544.70	картометрический	5.00	-
3480	344851.42	2270545.09	картометрический	5.00	-
3481	344853.56	2270545.74	картометрический	5.00	-
3482	344853.13	2270548.54	картометрический	5.00	-
3483	344848.86	2270550.97	картометрический	5.00	-
3484	344845.07	2270551.83	картометрический	5.00	-
3485	344843.02	2270552.90	картометрический	5.00	-
3486	344841.94	2270556.02	картометрический	5.00	-
3487	344842.08	2270558.78	картометрический	5.00	-
3488	344838.76	2270559.34	картометрический	5.00	-
3489	344839.73	2270555.94	картометрический	5.00	-
3490	344839.52	2270553.84	картометрический	5.00	-
3491	344836.61	2270552.94	картометрический	5.00	-
3492	344833.85	2270553.27	картометрический	5.00	-
3493	344830.13	2270551.84	картометрический	5.00	-
3494	344827.77	2270552.44	картометрический	5.00	-



2. Сведения о характерных точках границ объекта					
Обозначение характерных точек границ	Координаты, м		Метод определения координат характерной точки	Средняя квадратическая погрешность положения характерной точки (Mt), м	Описание обозначения точки на местности (при наличии)
	X	Y			
1	2	3	4	5	6
3495	344825.04	2270553.25	картометрический	5.00	-
3496	344822.35	2270553.10	картометрический	5.00	-
3497	344819.85	2270552.95	картометрический	5.00	-
3498	344817.70	2270553.92	картометрический	5.00	-
3499	344813.74	2270553.36	картометрический	5.00	-
3500	344809.79	2270555.57	картометрический	5.00	-
3501	344807.59	2270555.69	картометрический	5.00	-
3502	344804.59	2270554.98	картометрический	5.00	-
3503	344802.18	2270554.82	картометрический	5.00	-
3504	344800.17	2270554.73	картометрический	5.00	-
3505	344797.81	2270553.61	картометрический	5.00	-
3506	344795.68	2270553.05	картометрический	5.00	-
3507	344792.70	2270554.73	картометрический	5.00	-
3508	344789.79	2270553.93	картометрический	5.00	-
3509	344785.82	2270553.08	картометрический	5.00	-
3510	344785.95	2270555.66	картометрический	5.00	-
3511	344788.42	2270557.16	картометрический	5.00	-
3512	344791.98	2270559.27	картометрический	5.00	-
3513	344797.17	2270561.59	картометрический	5.00	-
3514	344801.00	2270563.40	картометрический	5.00	-
3515	344805.35	2270564.13	картометрический	5.00	-
3516	344808.12	2270564.08	картометрический	5.00	-

2. Сведения о характерных точках границ объекта					
Обозначение характерных точек границ	Координаты, м		Метод определения координат характерной точки	Средняя квадратическая погрешность положения характерной точки (Mt), м	Описание обозначения точки на местности (при наличии)
	X	Y			
1	2	3	4	5	6
3517	344810.18	2270563.12	картометрический	5.00	-
3518	344813.96	2270562.15	картометрический	5.00	-
3519	344815.64	2270565.04	картометрический	5.00	-
3520	344812.33	2270567.60	картометрический	5.00	-
3521	344812.47	2270570.37	картометрический	5.00	-
3522	344814.61	2270572.94	картометрический	5.00	-
3523	344818.91	2270574.63	картометрический	5.00	-
3524	344821.49	2270574.40	картометрический	5.00	-
3525	344823.80	2270574.67	картометрический	5.00	-
3526	344826.27	2270572.53	картометрический	5.00	-
3527	344828.72	2270571.73	картометрический	5.00	-
3528	344833.82	2270570.41	картометрический	5.00	-
3529	344844.10	2270570.07	картометрический	5.00	-
3530	344850.98	2270571.63	картометрический	5.00	-
3531	344857.57	2270571.39	картометрический	5.00	-
3532	344866.03	2270570.18	картометрический	5.00	-
3533	344872.47	2270570.71	картометрический	5.00	-
3534	344880.22	2270569.64	картометрический	5.00	-
3535	344886.46	2270566.26	картометрический	5.00	-
3536	344891.73	2270560.81	картометрический	5.00	-
3537	344893.83	2270556.87	картометрический	5.00	-
3538	344897.01	2270553.55	картометрический	5.00	-

2. Сведения о характерных точках границ объекта					
Обозначение характерных точек границ	Координаты, м		Метод определения координат характерной точки	Средняя квадратическая погрешность положения характерной точки (Mt), м	Описание обозначения точки на местности (при наличии)
	X	Y			
1	2	3	4	5	6
3539	344902.09	2270551.75	картометрический	5.00	-
3540	344907.81	2270553.28	картометрический	5.00	-
3541	344914.07	2270554.87	картометрический	5.00	-
3542	344917.25	2270553.46	картометрический	5.00	-
3543	344919.91	2270549.20	картометрический	5.00	-
3544	344923.49	2270546.24	картометрический	5.00	-
3545	344925.89	2270544.59	картометрический	5.00	-
3546	344928.87	2270546.63	картометрический	5.00	-
3547	344929.42	2270549.86	картометрический	5.00	-
3548	344930.72	2270552.86	картометрический	5.00	-
3549	344934.23	2270553.92	картометрический	5.00	-
3550	344938.96	2270552.91	картометрический	5.00	-
3551	344946.40	2270552.33	картометрический	5.00	-
3552	344954.03	2270551.75	картометрический	5.00	-
3553	344960.45	2270551.80	картометрический	5.00	-
3554	344963.83	2270552.49	картометрический	5.00	-
3555	344966.38	2270549.48	картометрический	5.00	-
3556	344968.43	2270550.14	картометрический	5.00	-
3557	344970.91	2270551.93	картометрический	5.00	-
3558	344969.64	2270555.15	картометрический	5.00	-
3559	344969.22	2270558.05	картометрический	5.00	-
3560	344971.59	2270561.37	картометрический	5.00	-

2. Сведения о характерных точках границ объекта					
Обозначение характерных точек границ	Координаты, м		Метод определения координат характерной точки	Средняя квадратическая погрешность положения характерной точки (Mt), м	Описание обозначения точки на местности (при наличии)
	X	Y			
1	2	3	4	5	6
3561	344974.60	2270562.08	картометрический	5.00	-
3562	344976.91	2270560.43	картометрический	5.00	-
3563	344981.01	2270561.46	картометрический	5.00	-
3564	344983.40	2270561.53	картометрический	5.00	-
3565	344986.39	2270559.94	картометрический	5.00	-
3566	344988.95	2270559.52	картометрический	5.00	-
3567	344992.55	2270556.94	картометрический	5.00	-
3568	344993.94	2270554.28	картометрический	5.00	-
3569	344997.21	2270552.67	картометрический	5.00	-
3570	345001.02	2270552.19	картометрический	5.00	-
3571	345008.71	2270551.98	картометрический	5.00	-
3572	345015.73	2270552.39	картометрический	5.00	-
3573	345023.74	2270551.88	картометрический	5.00	-
3574	345030.95	2270552.36	картометрический	5.00	-
3575	345035.62	2270553.75	картометрический	5.00	-
3576	345042.54	2270554.25	картометрический	5.00	-
3577	345049.44	2270556.29	картометрический	5.00	-
3578	345058.15	2270559.00	картометрический	5.00	-
3579	345069.88	2270561.84	картометрический	5.00	-
3580	345079.05	2270565.10	картометрический	5.00	-
3581	345088.41	2270568.35	картометрический	5.00	-
3582	345100.46	2270574.43	картометрический	5.00	-

2. Сведения о характерных точках границ объекта					
Обозначение характерных точек границ	Координаты, м		Метод определения координат характерной точки	Средняя квадратическая погрешность положения характерной точки (Mt), м	Описание обозначения точки на местности (при наличии)
	X	Y			
1	2	3	4	5	6
3583	345108.52	2270578.51	картометрический	5.00	-
3584	345116.22	2270583.00	картометрический	5.00	-
3585	345120.94	2270584.93	картометрический	5.00	-
3586	345125.14	2270590.17	картометрический	5.00	-
3587	345128.95	2270591.79	картометрический	5.00	-
3588	345132.45	2270590.85	картометрический	5.00	-
3589	345135.83	2270591.53	картометрический	5.00	-
3590	345136.85	2270594.54	картометрический	5.00	-
3591	345135.61	2270598.25	картометрический	5.00	-
3592	345139.94	2270600.51	картометрический	5.00	-
3593	345145.67	2270602.23	картометрический	5.00	-
3594	345151.98	2270603.72	картометрический	5.00	-
3595	345158.82	2270604.52	картометрический	5.00	-
3596	345171.20	2270605.60	картометрический	5.00	-
3597	345179.57	2270606.31	картометрический	5.00	-
3598	345185.78	2270608.00	картометрический	5.00	-
3599	345193.05	2270609.64	картометрический	5.00	-
3600	345201.21	2270611.90	картометрический	5.00	-
3601	345207.81	2270613.76	картометрический	5.00	-
3602	345216.18	2270615.34	картометрический	5.00	-
3603	345220.50	2270617.51	картометрический	5.00	-
3604	345222.27	2270620.19	картометрический	5.00	-

2. Сведения о характерных точках границ объекта					
Обозначение характерных точек границ	Координаты, м		Метод определения координат характерной точки	Средняя квадратическая погрешность положения характерной точки (M <sub>t</sub> ), м	Описание обозначения точки на местности (при наличии)
	X	Y			
1	2	3	4	5	6
3605	345225.72	2270622.12	картометрический	5.00	-
3606	345228.98	2270622.24	картометрический	5.00	-
3607	345232.02	2270621.70	картометрический	5.00	-
3608	345235.39	2270622.10	картометрический	5.00	-
3609	345238.98	2270623.06	картометрический	5.00	-
3610	345242.85	2270623.82	картометрический	5.00	-
3611	345249.94	2270625.65	картометрический	5.00	-
3612	345255.42	2270628.05	картометрический	5.00	-
3613	345263.48	2270632.40	картометрический	5.00	-
3614	345267.25	2270633.26	картометрический	5.00	-
3615	345269.56	2270635.15	картометрический	5.00	-
3616	345271.51	2270637.73	картометрический	5.00	-
3617	345274.57	2270639.58	картометрический	5.00	-
3618	345277.10	2270640.31	картометрический	5.00	-
3619	345281.94	2270641.30	картометрический	5.00	-
3620	345285.30	2270645.15	картометрический	5.00	-
3621	345289.33	2270647.24	картометрический	5.00	-
3622	345293.54	2270649.03	картометрический	5.00	-
3623	345296.97	2270650.48	картометрический	5.00	-
3624	345300.41	2270650.50	картометрический	5.00	-
3625	345303.25	2270649.87	картометрический	5.00	-
3626	345305.31	2270650.82	картометрический	5.00	-

2. Сведения о характерных точках границ объекта					
Обозначение характерных точек границ	Координаты, м		Метод определения координат характерной точки	Средняя квадратическая погрешность положения характерной точки (Mt), м	Описание обозначения точки на местности (при наличии)
	X	Y			
1	2	3	4	5	6
3627	345309.07	2270652.16	картометрический	5.00	-
3628	345312.18	2270652.95	картометрический	5.00	-
3629	345314.26	2270652.46	картометрический	5.00	-
3630	345316.72	2270653.77	картометрический	5.00	-
3631	345320.75	2270655.77	картометрический	5.00	-
3632	345322.76	2270655.76	картометрический	5.00	-
3633	345326.61	2270656.13	картометрический	5.00	-
3634	345330.62	2270657.74	картометрический	5.00	-
3635	345334.70	2270658.87	картометрический	5.00	-
3636	345340.55	2270661.06	картометрический	5.00	-
3637	345344.22	2270663.36	картометрический	5.00	-
3638	345350.28	2270665.92	картометрический	5.00	-
3639	345356.87	2270668.33	картометрический	5.00	-
3640	345361.55	2270669.81	картометрический	5.00	-
3641	345366.18	2270670.63	картометрический	5.00	-
3642	345370.12	2270670.90	картометрический	5.00	-
3643	345373.95	2270672.62	картометрический	5.00	-
3644	345378.34	2270674.21	картометрический	5.00	-
3645	345383.83	2270676.80	картометрический	5.00	-
3646	345388.58	2270679.71	картометрический	5.00	-
3647	345391.99	2270682.19	картометрический	5.00	-
3648	345395.57	2270684.88	картометрический	5.00	-

2. Сведения о характерных точках границ объекта					
Обозначение характерных точек границ	Координаты, м		Метод определения координат характерной точки	Средняя квадратическая погрешность положения характерной точки (Mt), м	Описание обозначения точки на местности (при наличии)
	X	Y			
1	2	3	4	5	6
3649	345398.03	2270688.01	картометрический	5.00	-
3650	345401.21	2270690.24	картометрический	5.00	-
3651	345404.57	2270692.17	картометрический	5.00	-
3652	345408.13	2270694.48	картометрический	5.00	-
3653	345411.50	2270696.60	картометрический	5.00	-
3654	345414.36	2270698.27	картометрический	5.00	-
3655	345416.70	2270699.11	картометрический	5.00	-
3656	345419.97	2270699.32	картометрический	5.00	-
3657	345422.85	2270701.37	картометрический	5.00	-
3658	345425.54	2270703.34	картометрический	5.00	-
3659	345431.33	2270703.71	картометрический	5.00	-
3660	345434.04	2270704.24	картометрический	5.00	-
3661	345436.67	2270703.34	картометрический	5.00	-
3662	345439.39	2270703.97	картометрический	5.00	-
3663	345441.81	2270706.33	картометрический	5.00	-
3664	345444.29	2270708.02	картометрический	5.00	-
3665	345446.62	2270708.67	картометрический	5.00	-
3666	345450.75	2270708.55	картометрический	5.00	-
3667	345452.71	2270705.57	картометрический	5.00	-
3668	345451.80	2270702.94	картометрический	5.00	-
3669	345452.05	2270700.25	картометрический	5.00	-
3670	345453.55	2270697.77	картометрический	5.00	-



2. Сведения о характерных точках границ объекта					
Обозначение характерных точек границ	Координаты, м		Метод определения координат характерной точки	Средняя квадратическая погрешность положения характерной точки (Mt), м	Описание обозначения точки на местности (при наличии)
	X	Y			
1	2	3	4	5	6
3671	345456.86	2270697.12	картометрический	5.00	-
3672	345460.14	2270697.43	картометрический	5.00	-
3673	345464.15	2270699.05	картометрический	5.00	-
3674	345466.75	2270701.30	картометрический	5.00	-
3675	345468.95	2270704.83	картометрический	5.00	-
3676	345471.38	2270709.30	картометрический	5.00	-
3677	345473.29	2270712.84	картометрический	5.00	-
3678	345475.29	2270716.47	картометрический	5.00	-
3679	345477.56	2270719.51	картометрический	5.00	-
3680	345480.44	2270721.57	картометрический	5.00	-
3681	345486.43	2270725.35	картометрический	5.00	-
3682	345492.54	2270728.77	картометрический	5.00	-
3683	345498.68	2270730.75	картометрический	5.00	-
3684	345503.75	2270732.50	картометрический	5.00	-
3685	345523.98	2270742.46	картометрический	5.00	-
3686	345553.18	2270774.54	картометрический	5.00	-
3687	345611.24	2270782.40	картометрический	5.00	-
3688	345734.78	2270785.02	картометрический	5.00	-
3689	345846.46	2270748.89	картометрический	5.00	-
3690	345907.55	2270810.80	картометрический	5.00	-
3691	346029.19	2270948.65	картометрический	5.00	-
3692	346102.37	2271030.33	картометрический	5.00	-

2. Сведения о характерных точках границ объекта					
Обозначение характерных точек границ	Координаты, м		Метод определения координат характерной точки	Средняя квадратическая погрешность положения характерной точки (Mt), м	Описание обозначения точки на местности (при наличии)
	X	Y			
1	2	3	4	5	6
3693	346142.07	2271058.08	картометрический	5.00	-
3694	346223.06	2271114.98	картометрический	5.00	-
3695	346273.77	2271149.19	картометрический	5.00	-
3696	346382.73	2271231.34	картометрический	5.00	-
3697	346803.07	2271532.69	картометрический	5.00	-
3698	346862.82	2271481.58	картометрический	5.00	-
3699	346928.47	2271425.40	картометрический	5.00	-
3700	346971.48	2271473.83	картометрический	5.00	-
3701	347013.32	2271429.01	картометрический	5.00	-
3702	347151.82	2271280.64	картометрический	5.00	-
3703	347227.39	2271199.70	картометрический	5.00	-
3704	347253.72	2271209.58	картометрический	5.00	-
3705	347351.35	2271238.71	картометрический	5.00	-
3706	347478.14	2270957.26	картометрический	5.00	-
3707	347553.88	2270950.21	картометрический	5.00	-
3708	347641.19	2270942.10	картометрический	5.00	-
3709	348092.43	2270900.20	картометрический	5.00	-
3710	348071.10	2271064.98	картометрический	5.00	-
3711	348019.06	2271203.92	картометрический	5.00	-
3712	348017.10	2271209.15	картометрический	5.00	-
3713	348014.35	2271216.45	картометрический	5.00	-
3714	347999.51	2271256.08	картометрический	5.00	-

2. Сведения о характерных точках границ объекта					
Обозначение характерных точек границ	Координаты, м		Метод определения координат характерной точки	Средняя квадратическая погрешность положения характерной точки (Mt), м	Описание обозначения точки на местности (при наличии)
	X	Y			
1	2	3	4	5	6
3715	347984.49	2271429.21	картометрический	5.00	-
3716	347865.25	2271587.91	картометрический	5.00	-
3717	347734.17	2271762.36	картометрический	5.00	-
3718	347668.62	2271888.40	картометрический	5.00	-
3719	347739.78	2272107.49	картометрический	5.00	-
3720	347840.66	2272093.99	картометрический	5.00	-
3721	347843.54	2272093.61	картометрический	5.00	-
3722	347866.21	2272058.41	картометрический	5.00	-
3723	347902.51	2272012.99	картометрический	5.00	-
3724	347923.39	2271986.74	картометрический	5.00	-
3725	347936.26	2271986.22	картометрический	5.00	-
3726	347966.75	2272010.30	картометрический	5.00	-
3727	347975.08	2272013.04	картометрический	5.00	-
3728	348001.55	2271997.45	картометрический	5.00	-
3729	348022.97	2271975.48	картометрический	5.00	-
3730	348037.96	2271964.79	картометрический	5.00	-
3731	348053.49	2271971.21	картометрический	5.00	-
3732	348070.62	2271982.99	картометрический	5.00	-
3733	348082.20	2271987.08	картометрический	5.00	-
3734	348099.93	2271962.92	картометрический	5.00	-
3735	348103.77	2271941.40	картометрический	5.00	-
3736	348110.24	2271932.13	картометрический	5.00	-

2. Сведения о характерных точках границ объекта					
Обозначение характерных точек границ	Координаты, м		Метод определения координат характерной точки	Средняя квадратическая погрешность положения характерной точки (Mt), м	Описание обозначения точки на местности (при наличии)
	X	Y			
1	2	3	4	5	6
3737	348138.08	2271933.21	картометрический	5.00	-
3738	348163.83	2271950.18	картометрический	5.00	-
3739	348203.75	2271963.73	картометрический	5.00	-
3740	348236.05	2271955.69	картометрический	5.00	-
3741	348267.10	2271950.33	картометрический	5.00	-
3742	348282.63	2271956.76	картометрический	5.00	-
3743	348297.14	2271980.29	картометрический	5.00	-
3744	348311.54	2271995.30	картометрический	5.00	-
3745	348325.99	2271999.59	картометрический	5.00	-
3746	348349.54	2272001.72	картометрический	5.00	-
3747	348369.57	2271996.90	картометрический	5.00	-
3748	348382.08	2271980.10	картометрический	5.00	-
3749	348392.38	2271950.86	картометрический	5.00	-
3750	348404.17	2271934.25	картометрический	5.00	-
3751	348437.89	2271928.91	картометрический	5.00	-
3752	348464.12	2271959.43	картометрический	5.00	-
3753	348486.08	2271984.06	картометрический	5.00	-
3754	348514.99	2271991.55	картометрический	5.00	-
3755	348536.40	2272000.65	картометрический	5.00	-
3756	348557.82	2272006.53	картометрический	5.00	-
3757	348580.84	2272017.25	картометрический	5.00	-
3758	348593.37	2272031.93	картометрический	5.00	-

2. Сведения о характерных точках границ объекта					
Обозначение характерных точек границ	Координаты, м		Метод определения координат характерной точки	Средняя квадратическая погрешность положения характерной точки (Mt), м	Описание обозначения точки на местности (при наличии)
	X	Y			
1	2	3	4	5	6
3759	348599.58	2272039.20	картометрический	5.00	-
3760	348608.14	2272046.71	картометрический	5.00	-
3761	348616.17	2272049.87	картометрический	5.00	-
3762	348624.57	2272041.41	картометрический	5.00	-
3763	348632.77	2272026.37	картометрический	5.00	-
3764	348632.22	2272012.43	картометрический	5.00	-
3765	348634.89	2271996.92	картометрический	5.00	-
3766	348650.97	2271993.70	картометрический	5.00	-
3767	348664.36	2272001.74	картометрический	5.00	-
3768	348676.95	2272026.61	картометрический	5.00	-
3769	348696.88	2272028.68	картометрический	5.00	-
3770	348717.80	2272017.07	картометрический	5.00	-
3771	348730.30	2271996.07	картометрический	5.00	-
3772	348732.89	2271974.42	картометрический	5.00	-
3773	348716.83	2271955.69	картометрический	5.00	-
3774	348703.89	2271948.92	картометрический	5.00	-
3775	348702.81	2271940.52	картометрический	5.00	-
3776	348706.65	2271926.77	картометрический	5.00	-
3777	348738.24	2271910.71	картометрический	5.00	-
3778	348748.42	2271926.76	картометрический	5.00	-
3779	348754.30	2271958.89	картометрический	5.00	-
3780	348761.67	2271973.97	картометрический	5.00	-

2. Сведения о характерных точках границ объекта					
Обозначение характерных точек границ	Координаты, м		Метод определения координат характерной точки	Средняя квадратическая погрешность положения характерной точки (Mt), м	Описание обозначения точки на местности (при наличии)
	X	Y			
1	2	3	4	5	6
3781	348784.76	2271979.15	картометрический	5.00	-
3782	348800.49	2271978.07	картометрический	5.00	-
3783	348810.93	2271967.55	картометрический	5.00	-
3784	348815.03	2271944.44	картометрический	5.00	-
3785	348809.67	2271915.07	картометрический	5.00	-
3786	348807.31	2271898.94	картометрический	5.00	-
3787	348823.35	2271882.87	картометрический	5.00	-
3788	348845.32	2271882.87	картометрический	5.00	-
3789	348842.14	2271905.57	картометрический	5.00	-
3790	348838.04	2271929.72	картометрический	5.00	-
3791	348843.34	2271943.34	картометрический	5.00	-
3792	348852.80	2271949.61	картометрический	5.00	-
3793	348862.24	2271949.59	картометрический	5.00	-
3794	348869.54	2271939.08	картометрический	5.00	-
3795	348874.23	2271907.50	картометрический	5.00	-
3796	348877.44	2271891.97	картометрический	5.00	-
3797	348904.74	2271880.73	картометрический	5.00	-
3798	348911.70	2271874.84	картометрический	5.00	-
3799	348922.41	2271864.13	картометрический	5.00	-
3800	348929.37	2271859.31	картометрический	5.00	-
3801	348931.51	2271850.22	картометрический	5.00	-
3802	348935.80	2271832.00	картометрический	5.00	-

2. Сведения о характерных точках границ объекта					
Обозначение характерных точек границ	Координаты, м		Метод определения координат характерной точки	Средняя квадратическая погрешность положения характерной точки (Mt), м	Описание обозначения точки на местности (при наличии)
	X	Y			
1	2	3	4	5	6
3803	348945.97	2271815.95	картометрический	5.00	-
3804	348937.40	2271801.50	картометрический	5.00	-
3805	348942.22	2271783.28	картометрический	5.00	-
3806	348956.14	2271777.94	картометрический	5.00	-
3807	348972.74	2271783.29	картометрический	5.00	-
3808	348973.81	2271794.07	картометрический	5.00	-
3809	348972.21	2271816.48	картометрический	5.00	-
3810	348981.31	2271832.86	картометрический	5.00	-
3811	348998.97	2271833.08	картометрический	5.00	-
3812	349024.14	2271834.15	картометрический	5.00	-
3813	349045.31	2271841.10	картометрический	5.00	-
3814	349083.56	2271846.47	картометрический	5.00	-
3815	349113.54	2271841.12	картометрический	5.00	-
3816	349143.52	2271831.47	картометрический	5.00	-
3817	349190.63	2271846.47	картометрический	5.00	-
3818	349202.42	2271825.04	картометрический	5.00	-
3819	349205.64	2271798.28	картометрический	5.00	-
3820	349222.76	2271779.00	картометрический	5.00	-
3821	349242.03	2271766.13	картометрический	5.00	-
3822	349264.52	2271742.61	картометрический	5.00	-
3823	349297.71	2271728.68	картометрический	5.00	-
3824	349325.55	2271721.18	картометрический	5.00	-

2. Сведения о характерных точках границ объекта					
Обозначение характерных точек границ	Координаты, м		Метод определения координат характерной точки	Средняя квадратическая погрешность положения характерной точки (Mt), м	Описание обозначения точки на местности (при наличии)
	X	Y			
1	2	3	4	5	6
3825	349350.18	2271696.55	картометрический	5.00	-
3826	349359.82	2271674.07	картометрический	5.00	-
3827	349370.53	2271645.17	картометрический	5.00	-
3828	349412.29	2271598.05	картометрический	5.00	-
3829	349402.65	2271566.99	картометрический	5.00	-
3830	349405.86	2271548.79	картометрический	5.00	-
3831	349427.28	2271546.65	картометрический	5.00	-
3832	349447.62	2271537.01	картометрический	5.00	-
3833	349450.84	2271518.82	картометрический	5.00	-
3834	349434.77	2271510.23	картометрический	5.00	-
3835	349408.00	2271510.24	картометрический	5.00	-
3836	349388.73	2271493.11	картометрический	5.00	-
3837	349378.02	2271472.76	картометрический	5.00	-
3838	349384.45	2271450.29	картометрический	5.00	-
3839	349406.93	2271438.50	картометрический	5.00	-
3840	349430.47	2271426.72	картометрический	5.00	-
3841	349450.84	2271413.86	картометрический	5.00	-
3842	349466.90	2271419.23	картометрический	5.00	-
3843	349488.31	2271440.64	картометрический	5.00	-
3844	349502.23	2271440.64	картометрический	5.00	-
3845	349506.52	2271424.59	картометрический	5.00	-
3846	349497.95	2271392.47	картометрический	5.00	-

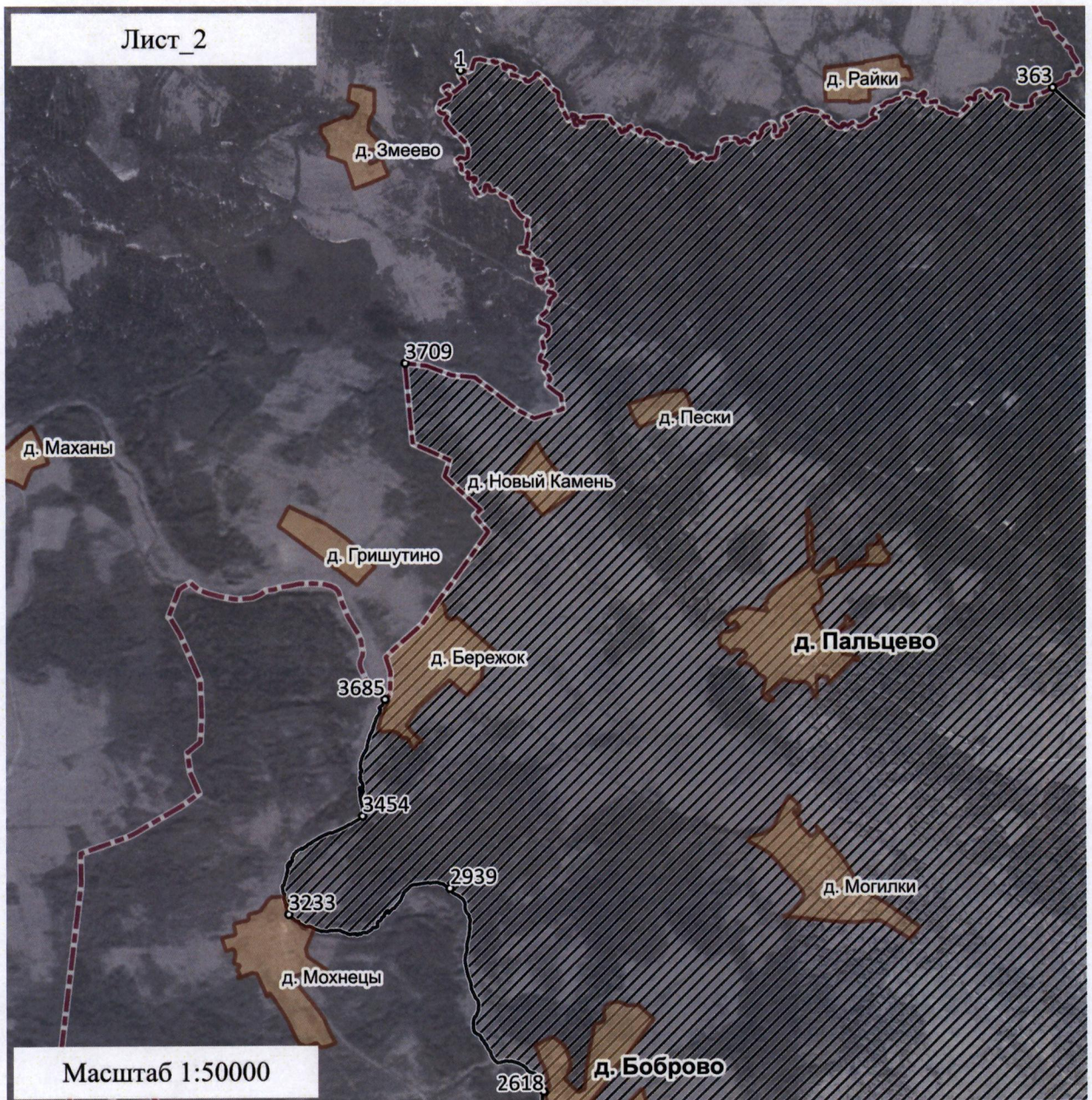


2. Сведения о характерных точках границ объекта					
Обозначение характерных точек границ	Координаты, м		Метод определения координат характерной точки	Средняя квадратическая погрешность положения характерной точки (Mt), м	Описание обозначения точки на местности (при наличии)
	X	Y			
1	2	3	4	5	6
3847	349501.16	2271379.61	картометрический	5.00	-
3848	349530.08	2271384.96	картометрический	5.00	-
3849	349542.92	2271387.10	картометрический	5.00	-
3850	349551.49	2271374.25	картометрический	5.00	-
3851	349547.21	2271356.05	картометрический	5.00	-
3852	349548.28	2271339.98	картометрический	5.00	-
3853	349558.98	2271331.42	картометрический	5.00	-
3854	349582.54	2271334.64	картометрический	5.00	-
3855	349605.03	2271329.28	картометрический	5.00	-
3856	349613.57	2271313.22	картометрический	5.00	-
3857	349624.30	2271296.11	картометрический	5.00	-
3858	349639.29	2271292.88	картометрический	5.00	-
3859	349648.93	2271307.86	картометрический	5.00	-
3860	349659.64	2271318.57	картометрический	5.00	-
3861	349656.43	2271336.77	картометрический	5.00	-
3862	349650.00	2271359.25	картометрический	5.00	-
3863	349662.85	2271379.61	картометрический	5.00	-
3864	349701.40	2271383.89	картометрический	5.00	-
3865	349732.45	2271380.68	картометрический	5.00	-
3866	349779.56	2271360.33	картометрический	5.00	-
3867	349805.24	2271333.56	картометрический	5.00	-
3868	349833.10	2271311.08	картометрический	5.00	-




2. Сведения о характерных точках границ объекта					
Обозначение характерных точек границ	Координаты, м		Метод определения координат характерной точки	Средняя квадратическая погрешность положения характерной точки (Mt), м	Описание обозначения точки на местности (при наличии)
	X	Y			
1	2	3	4	5	6
3869	349836.31	2271291.81	картометрический	5.00	-
3870	349866.29	2271268.25	картометрический	5.00	-
3871	349891.98	2271243.62	картометрический	5.00	-
3872	349920.90	2271221.14	картометрический	5.00	-
3873	349941.24	2271207.22	картометрический	5.00	-
3874	349979.79	2271227.56	картометрический	5.00	-
3875	349997.99	2271226.49	картометрический	5.00	-
3876	350007.63	2271210.43	картометрический	5.00	-
3877	349994.78	2271197.58	картометрический	5.00	-
3878	349999.06	2271174.02	картометрический	5.00	-
3879	350017.27	2271157.96	картометрический	5.00	-
3880	350036.54	2271150.47	картометрический	5.00	-
3881	350059.03	2271162.24	картометрический	5.00	-
3882	350082.56	2271172.94	картометрический	5.00	-
3883	350093.30	2271199.73	картометрический	5.00	-
3884	350107.21	2271236.13	картометрический	5.00	-
3885	350135.05	2271245.76	картометрический	5.00	-
3886	350143.63	2271220.06	картометрический	5.00	-
3887	350159.68	2271208.28	картометрический	5.00	-
3888	350171.46	2271189.01	картометрический	5.00	-
3889	350185.38	2271187.94	картометрический	5.00	-
3890	350210.01	2271227.56	картометрический	5.00	-

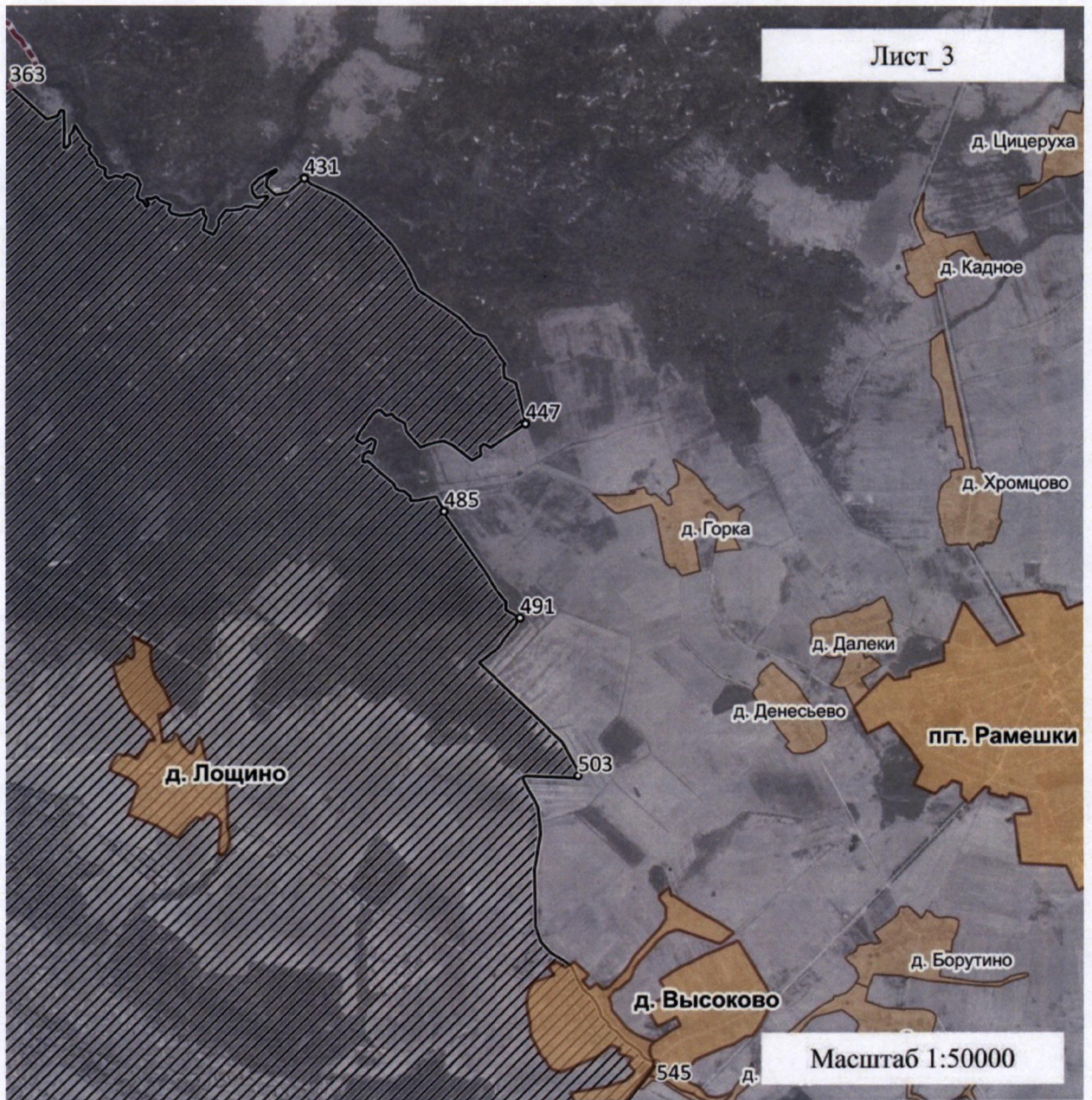









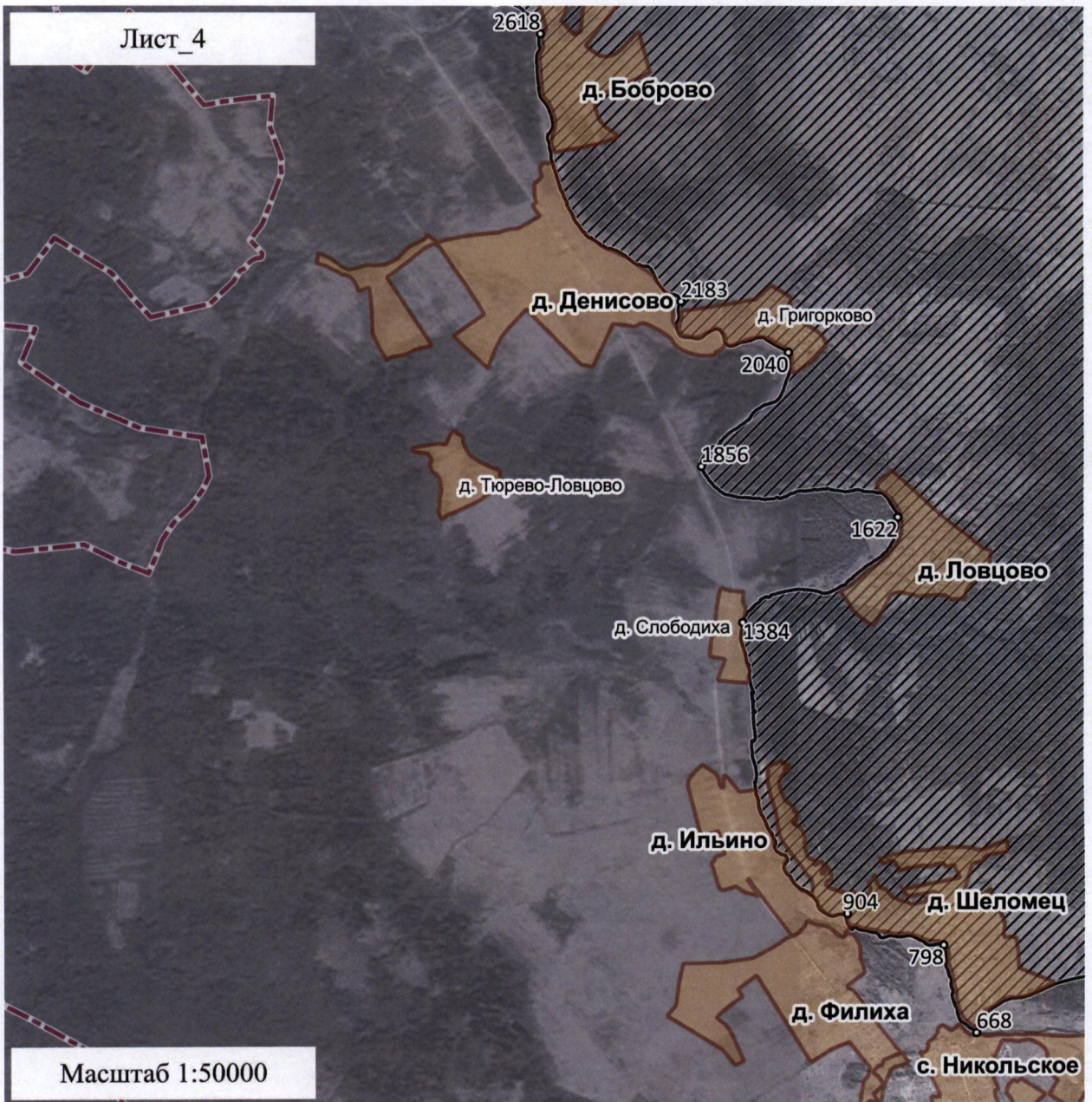
Используемые условные знаки и обозначения:

- 123 - характерная точка границы объекта
-  - территория объекта
-  - населенные пункты
-  - границы административно-территориального деления






Используемые условные знаки и обозначения:

- 123 - характерная точка границы объекта
-  - территория объекта
-  - населенные пункты
-  - границы административно-территориального деления



Используемые условные знаки и обозначения:

- 123 - характерная точка границы объекта
-  - территория объекта
-  - населенные пункты
-  - границы административно-территориального деления