



ПРАВИТЕЛЬСТВО ТВЕРСКОЙ ОБЛАСТИ

ПОСТАНОВЛЕНИЕ

05.12.2023

№ 540-пп

г. Тверь

О внесении изменений в постановление Правительства Тверской области от 12.05.2022 № 274-пп

В соответствии со статьями 8.2, 24 Градостроительного кодекса Российской Федерации, пунктом 3 части 1 статьи 2 закона Тверской области от 20.12.2019 № 89-ЗО «О перераспределении отдельных полномочий в области градостроительной деятельности между органами местного самоуправления муниципальных образований Тверской области и органами государственной власти Тверской области», в целях обеспечения устойчивого развития территории Вышневолоцкого городского округа Тверской области Правительство Тверской области постановляет:

1. Внести в генеральный план Вышневолоцкого городского округа Тверской области применительно к населенному пункту Белый Омут Вышневолоцкого городского округа Тверской области и территории земельных участков 69:06:0000022:1831, 69:06:0000022:1830, утвержденный постановлением Правительства Тверской области от 12.05.2022 № 274-пп «Об утверждении генерального плана Вышневолоцкого городского округа Тверской области применительно к населенному пункту Белый Омут Вышневолоцкого городского округа Тверской области и территории земельных участков 69:06:0000022:1831, 69:06:0000022:1830» (далее – Постановление), следующие изменения:

1) в наименовании Постановления слова «территории земельных участков 69:06:0000022:1831, 69:06:0000022:1830» заменить словами «территории земельных участков 69:06:0000022:1831, 69:06:0000022:1830, 69:06:0000021:624»;

2) в пункте 1 Постановления:

в абзаце первом и подпункте 1 слова «территории земельных участков 69:06:0000022:1831, 69:06:0000022:1830» заменить словами «территории земельных участков 69:06:0000022:1831, 69:06:0000022:1830, 69:06:0000021:624»;

дополнить подпунктом 5 следующего содержания:

«5) карта функциональных зон Вышневолоцкого городского округа Тверской области применительно к территории земельного участка с кадастровым номером 69:06:0000021:624 (приложение 5 к настоящему постановлению).»;

3) в Положении о территориальном планировании Вышневолоцкого городского округа Тверской области применительно к населенному пункту Белый Омут Вышневолоцкого городского округа Тверской области и территории земельных участков 69:06:0000022:1831, 69:06:0000022:1830, утвержденном Постановлением (далее – Положение):

в наименовании слова «территории земельных участков 69:06:0000022:1831, 69:06:0000022:1830» заменить словами «территории земельных участков с кадастровыми номерами 69:06:0000022:1831, 69:06:0000022:1830, 69:06:0000021:624»;

в разделе I:

пункт 1 изложить в следующей редакции:

«1. Генеральный план Вышневолоцкого городского округа Тверской области применительно к населенному пункту Белый Омут Вышневолоцкого городского округа Тверской области и территории земельных участков с кадастровыми номерами 69:06:0000022:1831, 69:06:0000022:1830, 69:06:0000021:624 (далее – генеральный план) разработан с целью рациональной пространственной организации указанных территорий, обеспечивающей их устойчивое социально-экономическое развитие.»;

пункт 2 признать утратившим силу;

в разделе III:

в пункте 12:

в подпункте 2 слова «площадь зоны – 1,1 га» заменить словами «площадь зоны – 5,9 га»;

Таблицу 2 дополнить строкой 3 следующего содержания:

«

3	69:06:0000021:624	4,8	Земли запаса
---	-------------------	-----	--------------

»;

в подпункте 1 пункта 15 слова «площадь зоны – 21,8 га» заменить словами «площадь зоны – 25,8 га»;

4) дополнить Постановление приложением 5 (прилагается).

2. Главному управлению архитектуры и градостроительной деятельности Тверской области в течение десяти рабочих дней со дня принятия настоящего постановления уведомить администрацию Вышневолоцкого городского округа Тверской области о его принятии.

3. Контроль за исполнением настоящего постановления возложить на заместителя Председателя Правительства Тверской области, курирующего вопросы архитектуры и градостроительной деятельности.

Отчет об исполнении постановления представить в срок до 15 декабря 2023 года.

4. Настоящее постановление вступает в силу со дня его официального опубликования.

**Губернатор
Тверской области**

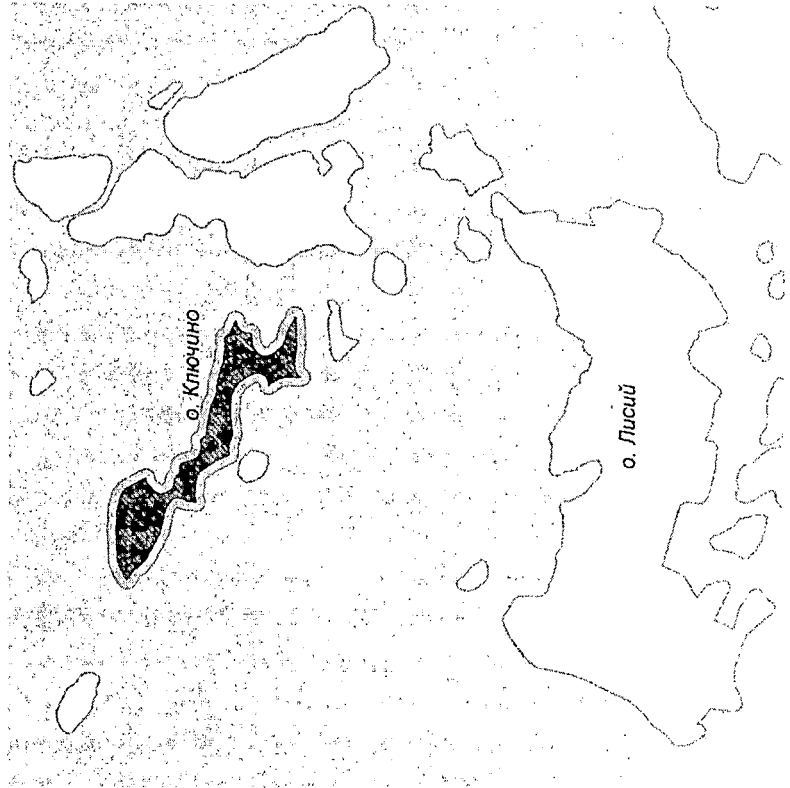


И.М. Руденя

Приложение
к постановлению Правительства
Тверской области
от 05.12.2023 № 540-пш


«Приложение 5
к постановлению Правительства
Тверской области
от 12.05.2022 № 274-пш


Карта функциональных зон Вышневолоцкого городского округа Тверской области применительно к территории земельного участка с кадастровым номером 69:06:0000021:624




Условные обозначения

Функциональные зоны

 Производственная зона (Планируемая)

 Иные зоны

Поверхностные водные объекты

 Водоем (озеро, пруд, обводненный карьер, водохранилище)