

ПРАВИТЕЛЬСТВО ТВЕРСКОЙ ОБЛАСТИ

ПОСТАНОВЛЕНИЕ

05.12.2023

№ 541-пп

г. Тверь

О внесении изменений в постановление Правительства Тверской области от 08.07.2022 № 395-пп

В соответствии со статьей 33 Градостроительного кодекса Российской Федерации, законом Тверской области от 20.12.2019 № 89-ЗО «О перераспределении отдельных полномочий в области градостроительной деятельности между органами местного самоуправления муниципальных образований Тверской области и органами государственной власти Тверской области» Правительство Тверской области постановляет:

1. Внести в постановление Правительства Тверской области от 08.07.2022 № 395-пп «Об утверждении правил землепользования и застройки Вышневолоцкого городского округа Тверской области применительно к населенному пункту Белый Омут Вышневолоцкого городского округа Тверской области и территории земельных участков с кадастровыми номерами 69:06:0000022:1831, 69:06:0000022:1830, 69:06:0000021:222, 69:06:0180317:260» (далее – Постановление) следующие изменения:

1) в наименовании, преамбуле Постановления слова «и территории земельных участков с кадастровыми номерами 69:06:0000022:1831, 69:06:0000022:1830, 69:06:0000021:222, 69:06:0180317:260» заменить словами «и территории земельных участков с кадастровыми номерами 69:06:0000022:1831, 69:06:0000022:1830, 69:06:0000021:222, 69:06:0180317:260, 69:06:0000021:624»;

2) в пункте 1 Постановления:

в абзаце первом, подпунктах 1, 2 слова «и территории земельных участков с кадастровыми номерами 69:06:0000022:1831, 69:06:0000022:1830, 69:06:0000021:222, 69:06:0180317:260» заменить словами «и территории земельных участков с кадастровыми номерами 69:06:0000022:1831, 69:06:0000022:1830, 69:06:0000021:222, 69:06:0180317:260, 69:06:0000021:624»;

дополнить подпунктом 4 следующего содержания:

«4) фрагмент карты градостроительного зонирования, карты зон с особыми условиями использования территорий по экологическим условиям и нормативному режиму хозяйственной деятельности Вышневолоцкого городского округа Тверской области применительно к территории земельного участка с кадастровым номером 69:06:0000021:624.»;

3) в наименовании и пункте 1 приложения 1 к Постановлению слова «и территории земельных участков с кадастровыми номерами 69:06:0000022:1831, 69:06:0000022:1830, 69:06:0000021:222, 69:06:0180317:260» заменить словами «и территории земельных участков с кадастровыми номерами 69:06:0000022:1831, 69:06:0000022:1830, 69:06:0000021:222, 69:06:0180317:260, 69:06:0000021:624»;

4) в наименовании и пункте 1 приложения 2 к Постановлению слова «и территории земельных участков с кадастровыми номерами 69:06:0000022:1831, 69:06:0000022:1830, 69:06:0000021:222, 69:06:0180317:260» заменить словами «и территории земельных участков с кадастровыми номерами 69:06:0000022:1831, 69:06:0000022:1830, 69:06:0000021:222, 69:06:0180317:260, 69:06:0000021:624»;

5) изменить территориальную зону «земли запаса (9 33)» на территориальную зону «производственная зона объектов научной деятельности (П1.1)» для земельного участка с кадастровым номером 69:06:0000021:624;

6) дополнить Постановление приложением 4 (прилагается).

2. Главному управлению архитектуры и градостроительной деятельности Тверской области:

1) в течение 6 месяцев со дня принятия настоящего постановления обеспечить внесение в Единый государственный реестр недвижимости сведений об установленной настоящим постановлением территориальной зоне «производственная зона объектов научной деятельности (П1.1)» для земельного участка с кадастровым номером 69:06:0000021:624;

2) направить в администрацию Вышневолоцкого городского округа Тверской области уведомление о принятии настоящего постановления в течение 10 календарных дней со дня его подписания.

3. Контроль за исполнением настоящего постановления возложить на заместителя Председателя Правительства Тверской области, курирующего вопросы архитектуры и градостроительной деятельности.

Отчет об исполнении постановления представить в срок до 1 июня 2024 года.

4. Настоящее постановление вступает в силу со дня его официального опубликования.

**Губернатор
Тверской области**

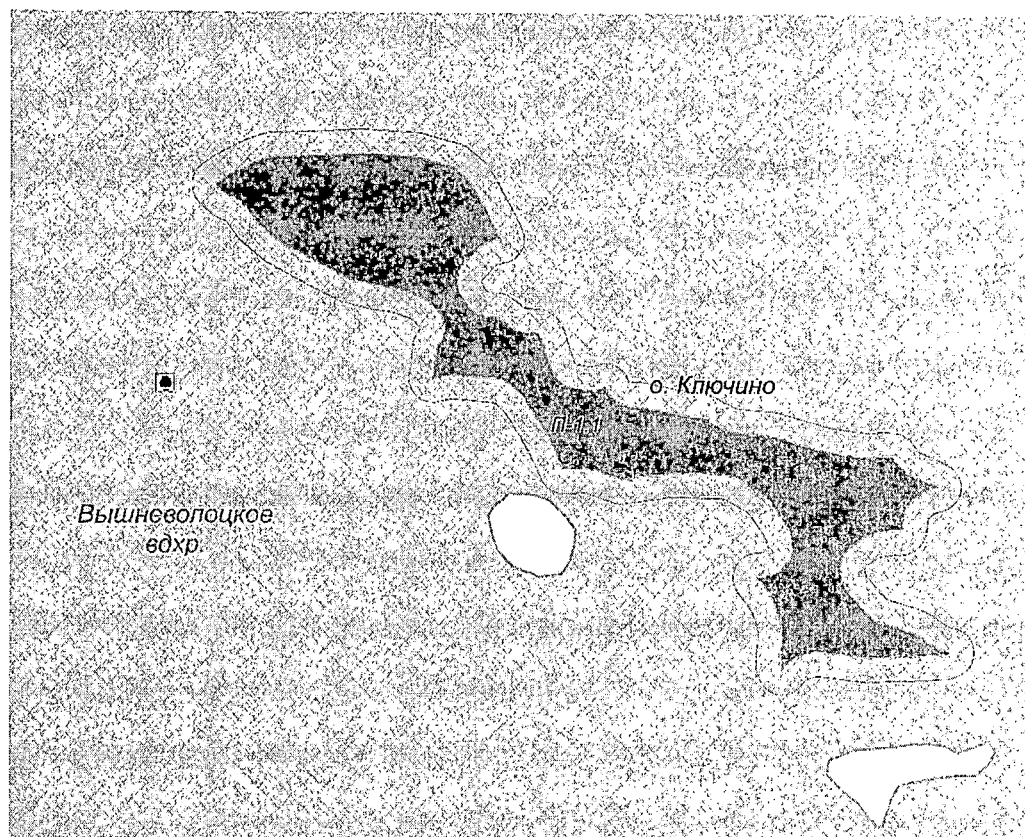





И.М. Руденя

Приложение
к постановлению Правительства
Тверской области
от 05.12.2023 № 541-пп

«Приложение 4
к постановлению Правительства
Тверской области
от 08.07.2022 № 395-пп

Фрагмент карты градостроительного зонирования,
карты зон с особыми условиями использования территорий по
экологическим условиям и нормативному режиму хозяйственной
деятельности Вышневолоцкого городского округа Тверской области
применительно к территории земельного участка с кадастровым номером
69:06:0000021:624



Поверхностные водные объекты Водоем (озеро, пруд, обводненный карьер, водохранилище)**Территориальные зоны** Земли запаса (9 33) Производственная зона объектов научной деятельности (П1.1)**Особо охраняемые природные территории** Памятник природы

».