



ПРАВИТЕЛЬСТВО ТВЕРСКОЙ ОБЛАСТИ

ПОСТАНОВЛЕНИЕ

10.04.2020

№ 175-пп

г. Тверь

Об установлении охранной зоны газопровода

В соответствии с подпунктом 1 пункта 2 статьи 56, пунктом 6 статьи 105, статьей 106 Земельного кодекса Российской Федерации, пунктом 16 статьи 26 Федерального закона от 03.08.2018 № 342-ФЗ «О внесении изменений в Градостроительный кодекс Российской Федерации и отдельные законодательные акты Российской Федерации», на основании обращения акционерного общества «Газпром газораспределение Тверь» Правительство Тверской области постановляет:

1. Установить охранную зону объекта «Газоснабжение – 2-ая очередь в составе: (ГРП – площадь 43,1 кв. м, газопровод высокого давления – протяженность 3 497,0 пог. м, газопровод низкого давления – протяженность 3 100,16 пог. м), назначение: нефтяные и газовые сооружения, инв. № 1-0352, лит. А, I, II/Гп, адрес объекта: Тверская область, Кувшиновский район, г. Кувшиново, ул. Воровского, ул. Энгельса, пер. Первомайский, ул. К. Маркса, ул. Маяковского, ул. 8 Марта, ул. Советская, ул. Горького, ул. Коммунальная, от ул. Старикова до прокола через ж/д» площадью 47 988 кв. м согласно сведениям о границах охранной зоны трубопровода (прилагается) в системе координат МСК-69.

2. Предложить акционерному обществу «Газпром газораспределение Тверь» произвести постановку земельных участков, входящих в охранную зону газопровода, указанную в пункте 1 настоящего постановления, на государственный кадастровый учет и обеспечить государственную регистрацию ограничений на срок эксплуатации сооружения.

3. Министерству имущественных и земельных отношений Тверской области в срок не более чем десять рабочих дней со дня вступления в силу

настоящего постановления направить в филиал федерального государственного бюджетного учреждения «Федеральная кадастровая палата Федеральной службы государственной регистрации, кадастра и картографии» по Тверской области копию настоящего постановления, текстовое и графическое описание местоположения границ зоны с особыми условиями использования территории, перечень координат характерных точек границ зоны, указанной в пункте 1 настоящего постановления.

4. Контроль за исполнением настоящего постановления возложить на заместителя Председателя Правительства Тверской области, курирующего вопросы имущественных и земельных отношений.

Отчет об исполнении постановления представить в срок до 8 мая 2020 года.

5. Настоящее постановление вступает в силу со дня его официального опубликования.

**Губернатор
Тверской области**



И.М. Руденя

Приложение
к постановлению Правительства
Тверской области
от 10.04.2020 № 175-пп

Сведения о границах охранной зоны газопровода		
<p>Газоснабжение – 2-ая очередь в составе: (ГРП – площадь 43, 1 кв. м, газопровод высокого давления – протяженность 3 497,0 пог. м, газопровод низкого давления – протяженность 3 100,16 пог. м), назначение: нефтяные и газовые сооружения, инв. № 1-0352, лит. А, I, II/Гп, адрес объекта: Тверская область, Кувшиновский район, г. Кувшиново, ул. Воровского, ул. Энгельса, пер. Первомайский, ул. К. Маркса, ул. Маяковского, ул. 8 Марта, ул. Советская, ул. Горького, ул. Коммунальная, от ул. Старикова до прокола через ж/д (наименование объекта)</p>		
I. Описание характеристик охранной зоны		
№ п/п	Характеристики	Описание
1	Наименование, вид, местоположение объекта, в целях защиты которого устанавливается зона с особыми условиями использования территории	<p>Наименование объекта: «Газоснабжение – 2-ая очередь в составе: (ГРП – площадь 43, 1 кв. м, газопровод высокого давления – протяженность 3 497,0 пог. м, газопровод низкого давления – протяженность 3 100,16 пог. м), назначение: нефтяные и газовые сооружения, инв. № 1-0352, лит. А, I, II/Гп, адрес объекта: Тверская область, Кувшиновский район, г. Кувшиново, ул. Воровского, ул. Энгельса, пер. Первомайский, ул. К. Маркса, ул. Маяковского, ул. 8 Марта, ул. Советская, ул. Горького, ул. Коммунальная, от ул. Старикова до прокола через ж/д»</p> <p>Вид объекта: сооружение Назначение объекта: 7.7. сооружения трубопроводного транспорта Вид газопровода: распределительный газопровод Местоположение объекта: Тверская область, Кувшиновский район, г. Кувшиново, ул. Воровского, ул. Энгельса, пер. Первомайский, ул. К. Маркса, ул. Маяковского, ул. 8 Марта, ул. Советская, ул. Горького, ул. Коммунальная, от ул. Старикова до прокола через ж/д</p>
2	Площадь зоны +/- величина погрешности определения площади (Р +/- Дельта Р)	47 988 кв. м ± 153 кв. м
3	Перечень ограничений использования земельных участков	<p>Ограничение использования объектов недвижимости в границах охранной зоны предусмотрено пунктом 14 Правил охраны газораспределительных сетей, утвержденным постановлением Правительства Российской Федерации от 20.11.2000 № 878 (далее – Правила), согласно которому на земельные участки, входящие в охранные зоны газораспределительных сетей, в целях предупреждения их повреждения или нарушения условий их нормальной эксплуатации налагаются ограничения (обременения), которыми запрещается лицам, указанным в пункте 2 Правил:</p> <ol style="list-style-type: none"> 1) строить объекты жилищно-гражданского и производственного назначения; 2) сносить и реконструировать мосты, коллекторы, автомобильные и железные дороги с расположенными на них газораспределительными сетями без предварительного выноса этих газопроводов по согласованию с эксплуатационными организациями; 3) разрушать берегоукрепительные сооружения, водопропускные устройства, земляные и иные сооружения, предохраняющие газораспределительные сети от разрушений; 4) перемещать, повреждать, засыпать и уничтожать опознавательные знаки, контрольно-измерительные пункты и другие устройства газораспределительных сетей;

Сведения о границах охранной зоны газопровода		
<p>Газоснабжение – 2-ая очередь в составе: (ГРП – площадь 43, 1 кв. м, газопровод высокого давления – протяженность 3 497,0 пог. м, газопровод низкого давления – протяженность 3 100,16 пог. м), назначение: нефтяные и газовые сооружения, инв. № 1-0352, лит. А, I, II/П, адрес объекта: Тверская область, Кувшиновский район, г. Кувшиново, ул. Воровского, ул. Энгельса, пер. Первомайский, ул. К. Маркса, ул. Маяковского, ул. 8 Марта, ул. Советская, ул. Горького, ул. Коммунальная, от ул. Старикова до прокола через ж/д (наименование объекта)</p>		
		<p>5) устраивать свалки и склады, разливать растворы кислот, солей, щелочей и других химически активных веществ; 6) огораживать и перегораживать охранные зоны, препятствовать доступу персонала эксплуатационных организаций к газораспределительным сетям, проведению обслуживания и устранению повреждений газораспределительных сетей; 7) разводить огонь и размещать источники огня; 8) рыть погребов, копать и обрабатывать почву сельскохозяйственными и мелиоративными орудиями и механизмами на глубину более 0,3 м; 9) открывать калитки и двери газорегуляторных пунктов, станций катодной и дренажной защиты, люки подземных колодцев, включать или отключать электроснабжение средств связи, освещения и систем телемеханики; 10) набрасывать, приставлять и привязывать к опорам и надземным газопроводам, ограждениям и зданиям газораспределительных сетей посторонние предметы, лестницы, влезать на них; 11) самовольно подключаться к газораспределительным сетям</p>
4	Сведения о подзонах, их количестве, конкретные ограничения использования земельных участков в границах каждой подзоны из перечня ограничений (в случае, если федеральным законом, положением о зоне с особыми условиями использования территории предусмотрено выделение в границах зоны подзон)	В границах зоны с особыми условиями использования территории «охранная зона газопровода» выделение подзон не предусмотрено Правилами охраны газораспределительных сетей, утвержденных Постановлением Правительства Российской Федерации от 20 ноября 2000 г. № 878
5	Сведения о правообладателе сооружения, обязанного возместить убытки, причиненные в связи с установлением, изменением зоны с особыми условиями использования территории	АО «Газпром газораспределение Тверь» ОГРН 1026900564129 ИНН 6900000364
6	Срок наступления обязанности по возмещению убытков, в том числе упущенной выгоды	Определяется в соответствии с пунктом 13 статьи 57.1 Земельного кодекса Российской Федерации
II. Перечень координат характерных точек границ охранной зоны		
1. Система координат: СК кадастрового округа, зона 2		

Сведения о границах охранной зоны газопровода				
Газоснабжение – 2-ая очередь в составе: (ГРП – площадь 43, 1 кв. м, газопровод высокого давления – протяженность 3 497,0 пог. м, газопровод низкого давления – протяженность 3 100,16 пог. м), назначение: нефтяные и газовые сооружения, инв. № 1-0352, лит. А, I, П/Гп, адрес объекта: Тверская область, Кувшиновский район, г. Кувшиново, ул. Воровского, ул. Энгельса, пер. Первомайский, ул. К. Маркса, ул. Маяковского, ул. 8 Марта, ул. Советская, ул. Горького, ул. Коммунальная, от ул. Старикова до прокола через ж/д (наименование объекта)				
2. Перечень координат характерных точек границ охранной зоны газопровода				
Обозначение характерных точек границы	Координаты, м		Метод определения координат и средняя квадратическая погрешность положения характерной точки, (Мт), м	Описание закрепления точки
	X	Y		
1	312130.15	2171319.48	картометрический, 0.2 м	—
2	312127.23	2171322.98	картометрический, 0.2 м	—
3	312119.06	2171338.09	картометрический, 0.2 м	—
4	312119.42	2171339.14	картометрический, 0.2 м	—
5	311994.47	2171382.74	картометрический, 0.2 м	—
6	311995.18	2171384.70	картометрический, 0.2 м	—
7	311991.40	2171386.01	картометрический, 0.2 м	—
8	311990.69	2171384.06	картометрический, 0.2 м	—
9	311876.87	2171423.78	картометрический, 0.2 м	—
10	311877.55	2171425.71	картометрический, 0.2 м	—
11	311873.78	2171427.05	картометрический, 0.2 м	—
12	311873.10	2171425.10	картометрический, 0.2 м	—
13	311833.48	2171438.92	картометрический, 0.2 м	—
14	311834.24	2171440.83	картометрический, 0.2 м	—
15	311830.46	2171442.16	картометрический, 0.2 м	—
16	311829.70	2171440.24	картометрический, 0.2 м	—
17	311678.87	2171492.88	картометрический, 0.2 м	—
18	311672.91	2171472.14	картометрический, 0.2 м	—
19	311665.08	2171476.05	картометрический, 0.2 м	—
20	311632.63	2171467.44	картометрический, 0.2 м	—
21	311623.28	2171466.40	картометрический, 0.2 м	—
22	311439.61	2171425.38	картометрический, 0.2 м	—
23	311377.07	2171412.37	картометрический, 0.2 м	—
24	311341.50	2171403.39	картометрический, 0.2 м	—
25	311339.93	2171410.18	картометрический, 0.2 м	—
26	311336.06	2171409.14	картометрический, 0.2 м	—
27	311337.62	2171402.41	картометрический, 0.2 м	—
28	311235.83	2171376.71	картометрический, 0.2 м	—
29	311234.62	2171381.99	картометрический, 0.2 м	—
30	311230.75	2171380.94	картометрический, 0.2 м	—
31	311231.94	2171375.76	картометрический, 0.2 м	—
32	311065.46	2171337.04	картометрический, 0.2 м	—
33	311064.49	2171342.44	картометрический, 0.2 м	—
34	311060.56	2171341.69	картометрический, 0.2 м	—
35	311061.56	2171336.13	картометрический, 0.2 м	—
36	311026.99	2171328.09	картометрический, 0.2 м	—

Сведения о границах охранной зоны газопровода				
Газоснабжение – 2-ая очередь в составе: (ГРП – площадь 43, 1 кв. м, газопровод высокого давления – протяженность 3 497,0 пог. м, газопровод низкого давления – протяженность 3 100,16 пог. м), назначение: нефтяные и газовые сооружения, инв. № 1-0352, лит. А, I, II/Гп, адрес объекта: Тверская область, Кувшиновский район, г. Кувшиново, ул. Воровского, ул. Энгельса, пер. Первомайский, ул. К. Маркса, ул. Маяковского, ул. 8 Марта, ул. Советская, ул. Горького, ул. Коммунальная, от ул. Старикова до прокола через ж/д (наименование объекта)				
37	310944.25	2171295.75	картометрический, 0.2 м	—
38	310904.90	2171242.28	картометрический, 0.2 м	—
39	310950.26	2171215.08	картометрический, 0.2 м	—
40	310990.57	2171188.66	картометрический, 0.2 м	—
41	311012.41	2171079.01	картометрический, 0.2 м	—
42	311018.25	2171079.20	картометрический, 0.2 м	—
43	311022.50	2171053.63	картометрический, 0.2 м	—
44	311016.52	2171052.40	картометрический, 0.2 м	—
45	311011.15	2170855.82	картометрический, 0.2 м	—
46	311003.46	2170854.56	картометрический, 0.2 м	—
47	310973.22	2170851.62	картометрический, 0.2 м	—
48	310963.14	2170949.10	картометрический, 0.2 м	—
49	310831.87	2170935.54	картометрический, 0.2 м	—
50	310842.08	2170838.07	картометрический, 0.2 м	—
51	310822.33	2170838.92	картометрический, 0.2 м	—
52	310720.03	2170842.15	картометрический, 0.2 м	—
53	310682.34	2170892.17	картометрический, 0.2 м	—
54	310613.07	2170963.85	картометрический, 0.2 м	—
55	310592.27	2170983.96	картометрический, 0.2 м	—
56	310544.35	2171007.17	картометрический, 0.2 м	—
57	310442.89	2171030.74	картометрический, 0.2 м	—
58	310105.89	2170952.88	картометрический, 0.2 м	—
59	310057.01	2170946.07	картометрический, 0.2 м	—
60	310042.11	2170929.19	картометрический, 0.2 м	—
61	310043.83	2170854.01	картометрический, 0.2 м	—
62	310047.83	2170854.00	картометрический, 0.2 м	—
63	310046.15	2170927.72	картометрический, 0.2 м	—
64	310059.03	2170942.32	картометрический, 0.2 м	—
65	310106.62	2170948.94	картометрический, 0.2 м	—
66	310442.89	2171026.64	картометрический, 0.2 м	—
67	310543.00	2171003.37	картометрический, 0.2 м	—
68	310589.95	2170980.64	картометрический, 0.2 м	—
69	310610.24	2170961.02	картометрический, 0.2 м	—
70	310679.30	2170889.57	картометрический, 0.2 м	—
71	310717.99	2170838.21	картометрический, 0.2 м	—
72	310822.19	2170834.92	картометрический, 0.2 м	—
73	310842.21	2170834.06	картометрический, 0.2 м	—
74	310852.42	2170736.60	картометрический, 0.2 м	—
75	310983.70	2170750.16	картометрический, 0.2 м	—
76	310973.62	2170847.64	картометрический, 0.2 м	—
77	311001.28	2170850.33	картометрический, 0.2 м	—

Сведения о границах охранной зоны газопровода

Газоснабжение – 2-ая очередь в составе: (ГРП – площадь 43, 1 кв. м, газопровод высокого давления – протяженность 3 497,0 пог. м, газопровод низкого давления – протяженность 3 100,16 пог. м), назначение: нефтяные и газовые сооружения, инв. № 1-0352, лит. А, I, II/Гп, адрес объекта: Тверская область, Кувшиновский район, г. Кувшиново, ул. Воровского, ул. Энгельса, пер. Первомайский, ул. К. Маркса, ул. Маяковского, ул. 8 Марта, ул. Советская, ул. Горького, ул. Коммунальная, от ул. Старикова до прокола через ж/д
(наименование объекта)

78	311000.85	2170805.18	картометрический, 0.2 м	—
79	310994.67	2170804.85	картометрический, 0.2 м	—
80	310994.94	2170789.80	картометрический, 0.2 м	—
81	311004.35	2170669.89	картометрический, 0.2 м	—
82	311008.34	2170670.20	картометрический, 0.2 м	—
83	310998.94	2170789.99	картометрический, 0.2 м	—
84	310998.74	2170801.06	картометрический, 0.2 м	—
85	311004.82	2170801.39	картометрический, 0.2 м	—
86	311005.28	2170850.27	картометрический, 0.2 м	—
87	311016.04	2170851.26	картометрический, 0.2 м	—
88	311021.55	2171048.68	картометрический, 0.2 м	—
89	311028.22	2171049.87	картометрический, 0.2 м	—
90	311022.06	2171083.96	картометрический, 0.2 м	—
91	311016.38	2171083.92	картометрический, 0.2 м	—
92	310994.70	2171191.30	картометрический, 0.2 м	—
93	310916.60	2171243.39	картометрический, 0.2 м	—
94	310947.71	2171291.60	картометрический, 0.2 м	—
95	311029.17	2171323.55	картометрический, 0.2 м	—
96	311030.79	2171323.92	картометрический, 0.2 м	—
97	311032.08	2171315.35	картометрический, 0.2 м	—
98	311036.00	2171316.14	картометрический, 0.2 м	—
99	311034.70	2171324.82	картометрический, 0.2 м	—
100	311088.28	2171337.10	картометрический, 0.2 м	—
101	311089.97	2171329.22	картометрический, 0.2 м	—
102	311093.89	2171330.01	картометрический, 0.2 м	—
103	311092.18	2171338.00	картометрический, 0.2 м	—
104	311235.16	2171370.79	картометрический, 0.2 м	—
105	311298.15	2171386.83	картометрический, 0.2 м	—
106	311318.33	2171301.48	картометрический, 0.2 м	—
107	311312.18	2171300.07	картометрический, 0.2 м	—
108	311313.09	2171296.18	картометрический, 0.2 м	—
109	311319.25	2171297.59	картометрический, 0.2 м	—
110	311328.04	2171260.43	картометрический, 0.2 м	—
111	311321.98	2171259.09	картометрический, 0.2 м	—
112	311322.87	2171255.19	картометрический, 0.2 м	—
113	311328.96	2171256.53	картометрический, 0.2 м	—
114	311353.14	2171154.23	картометрический, 0.2 м	—
115	311361.52	2171115.26	картометрический, 0.2 м	—
116	311365.43	2171116.10	картометрический, 0.2 м	—
117	311357.04	2171155.11	картометрический, 0.2 м	—
118	311302.03	2171387.83	картометрический, 0.2 м	—

Сведения о границах охранной зоны газопровода

Газоснабжение – 2-ая очередь в составе: (ГРП – площадь 43, 1 кв. м, газопровод высокого давления – протяженность 3 497,0 пог. м, газопровод низкого давления – протяженность 3 100,16 пог. м), назначение: нефтяные и газовые сооружения, инв. № 1-0352, лит. А, I, П/Гп, адрес объекта: Тверская область, Кувшиновский район, г. Кувшиново, ул. Воровского, ул. Энгельса, пер. Первомайский, ул. К. Маркса, ул. Маяковского, ул. 8 Марта, ул. Советская, ул. Горького, ул. Коммунальная, от ул. Старикова до прокола через ж/д

(наименование объекта)

119	311376.49	2171406.99	картометрический, 0.2 м	—
120	311378.21	2171399.73	картометрический, 0.2 м	—
121	311382.08	2171400.73	картометрический, 0.2 м	—
122	311380.38	2171407.91	картометрический, 0.2 м	—
123	311513.88	2171436.67	картометрический, 0.2 м	—
124	311624.03	2171461.03	картометрический, 0.2 м	—
125	311633.37	2171463.50	картометрический, 0.2 м	—
126	311672.41	2171467.85	картометрический, 0.2 м	—
127	311683.13	2171413.22	картометрический, 0.2 м	—
128	311690.93	2171387.28	картометрический, 0.2 м	—
129	311694.52	2171368.76	картометрический, 0.2 м	—
130	311683.00	2171365.71	картометрический, 0.2 м	—
131	311683.98	2171361.84	картометрический, 0.2 м	—
132	311695.28	2171364.82	картометрический, 0.2 м	—
133	311702.54	2171327.33	картометрический, 0.2 м	—
134	311701.00	2171326.96	картометрический, 0.2 м	—
135	311717.42	2171257.49	картометрический, 0.2 м	—
136	311723.79	2171231.91	картометрический, 0.2 м	—
137	311719.72	2171223.94	картометрический, 0.2 м	—
138	311712.40	2171205.16	картометрический, 0.2 м	—
139	311698.47	2171202.77	картометрический, 0.2 м	—
140	311703.44	2171173.78	картометрический, 0.2 м	—
141	311730.18	2171179.00	картометрический, 0.2 м	—
142	311724.64	2171207.26	картометрический, 0.2 м	—
143	311718.21	2171206.16	картометрический, 0.2 м	—
144	311723.27	2171220.79	картометрический, 0.2 м	—
145	311728.87	2171231.36	картометрический, 0.2 м	—
146	311722.88	2171256.79	картометрический, 0.2 м	—
147	311770.85	2171269.29	картометрический, 0.2 м	—
148	311786.37	2171273.58	картометрический, 0.2 м	—
149	311792.93	2171253.22	картометрический, 0.2 м	—
150	311790.44	2171252.42	картометрический, 0.2 м	—
151	311791.66	2171248.61	картометрический, 0.2 м	—
152	311797.96	2171250.64	картометрический, 0.2 м	—
153	311789.00	2171278.45	картометрический, 0.2 м	—
154	311771.85	2171273.72	картометрический, 0.2 м	—
155	311769.67	2171284.06	картометрический, 0.2 м	—
156	311759.54	2171316.30	картометрический, 0.2 м	—
157	311751.54	2171343.27	картометрический, 0.2 м	—
158	311736.27	2171338.60	картометрический, 0.2 м	—
159	311733.08	2171350.01	картометрический, 0.2 м	—

Сведения о границах охранной зоны газопровода				
Газоснабжение – 2-ая очередь в составе: (ГРП – площадь 43, 1 кв. м, газопровод высокого давления – протяженность 3 497,0 пог. м, газопровод низкого давления – протяженность 3 100,16 пог. м), назначение: нефтяные и газовые сооружения, инв. № 1-0352, лит. А, I, П/Гп, адрес объекта: Тверская область, Кувшиновский район, г. Кувшиново, ул. Воровского, ул. Энгельса, пер. Первомайский, ул. К. Маркса, ул. Маяковского, ул. 8 Марта, ул. Советская, ул. Горького, ул. Коммунальная, от ул. Старикова до прокола через ж/д (наименование объекта)				
160	311730.81	2171358.88	картометрический, 0.2 м	—
161	311726.22	2171376.87	картометрический, 0.2 м	—
162	311720.77	2171375.28	картометрический, 0.2 м	—
163	311721.90	2171371.44	картометрический, 0.2 м	—
164	311723.37	2171371.87	картометрический, 0.2 м	—
165	311726.44	2171359.86	картометрический, 0.2 м	—
166	311724.93	2171359.50	картометрический, 0.2 м	—
167	311725.86	2171355.61	картометрический, 0.2 м	—
168	311727.43	2171355.98	картометрический, 0.2 м	—
169	311730.53	2171343.83	картометрический, 0.2 м	—
170	311728.99	2171343.43	картометрический, 0.2 м	—
171	311730.00	2171339.56	картометрический, 0.2 м	—
172	311731.72	2171340.01	картометрический, 0.2 м	—
173	311733.52	2171333.57	картометрический, 0.2 м	—
174	311748.85	2171338.26	картометрический, 0.2 м	—
175	311754.50	2171319.21	картометрический, 0.2 м	—
176	311753.15	2171318.89	картометрический, 0.2 м	—
177	311754.07	2171315.00	картометрический, 0.2 м	—
178	311755.63	2171315.37	картометрический, 0.2 м	—
179	311765.23	2171284.86	картометрический, 0.2 м	—
180	311763.83	2171284.42	картометрический, 0.2 м	—
181	311765.04	2171280.61	картометрический, 0.2 м	—
182	311766.23	2171280.98	картометрический, 0.2 м	—
183	311767.98	2171272.68	картометрический, 0.2 м	—
184	311721.96	2171260.69	картометрический, 0.2 м	—
185	311707.12	2171323.77	картометрический, 0.2 м	—
186	311708.22	2171324.03	картометрический, 0.2 м	—
187	311695.74	2171388.25	картометрический, 0.2 м	—
188	311687.99	2171414.41	картометрический, 0.2 м	—
189	311677.46	2171470.05	картометрический, 0.2 м	—
190	311681.97	2171486.24	картометрический, 0.2 м	—
191	312116.21	2171334.95	картометрический, 0.2 м	—
192	312123.90	2171320.73	картометрический, 0.2 м	—
193	312127.09	2171316.91	картометрический, 0.2 м	—
1	312130.15	2171319.48	картометрический, 0.2 м	—
194	311968.31	2171265.10	картометрический, 0.2 м	—
195	311965.51	2171279.50	картометрический, 0.2 м	—
196	311962.76	2171293.64	картометрический, 0.2 м	—
197	311958.75	2171314.29	картометрический, 0.2 м	—
198	311895.97	2171277.07	картометрический, 0.2 м	—

Сведения о границах охранной зоны газопровода				
Газоснабжение – 2-ая очередь в составе: (ГРП – площадь 43, 1 кв. м, газопровод высокого давления – протяженность 3 497,0 пог. м, газопровод низкого давления – протяженность 3 100,16 пог. м), назначение: нефтяные и газовые сооружения, инв. № 1-0352, лит. А, I, II/П, адрес объекта: Тверская область, Кувшиновский район, г. Кувшиново, ул. Воровского, ул. Энгельса, пер. Первомайский, ул. К. Маркса, ул. Маяковского, ул. 8 Марта, ул. Советская, ул. Горького, ул. Коммунальная, от ул. Старикова до прокола через ж/д (наименование объекта)				
199	311882.93	2171270.31	картометрический, 0.2 м	—
200	311862.21	2171275.01	картометрический, 0.2 м	—
201	311847.56	2171313.78	картометрический, 0.2 м	—
202	311845.58	2171313.20	картометрический, 0.2 м	—
203	311831.60	2171346.76	картометрический, 0.2 м	—
204	311838.47	2171385.61	картометрический, 0.2 м	—
205	311832.19	2171385.29	картометрический, 0.2 м	—
206	311828.74	2171393.40	картометрический, 0.2 м	—
207	311829.56	2171393.09	картометрический, 0.2 м	—
208	311831.69	2171399.26	картометрический, 0.2 м	—
209	311827.91	2171400.57	картометрический, 0.2 м	—
210	311827.12	2171398.28	картометрический, 0.2 м	—
211	311825.77	2171398.79	картометрический, 0.2 м	—
212	311812.68	2171403.69	картометрический, 0.2 м	—
213	311813.63	2171406.14	картометрический, 0.2 м	—
214	311809.91	2171407.60	картометрический, 0.2 м	—
215	311808.93	2171405.07	картометрический, 0.2 м	—
216	311794.81	2171410.15	картометрический, 0.2 м	—
217	311795.74	2171412.75	картометрический, 0.2 м	—
218	311791.97	2171414.10	картометрический, 0.2 м	—
219	311789.70	2171407.74	картометрический, 0.2 м	—
220	311809.44	2171400.63	картометрический, 0.2 м	—
221	311823.56	2171395.34	картометрический, 0.2 м	—
222	311829.61	2171381.15	картометрический, 0.2 м	—
223	311833.66	2171381.36	картометрический, 0.2 м	—
224	311827.77	2171348.09	картометрический, 0.2 м	—
225	311814.51	2171344.08	картометрический, 0.2 м	—
226	311813.96	2171346.12	картометрический, 0.2 м	—
227	311810.10	2171345.06	картометрический, 0.2 м	—
228	311810.67	2171342.95	картометрический, 0.2 м	—
229	311806.71	2171341.81	картометрический, 0.2 м	—
230	311806.03	2171343.79	картометрический, 0.2 м	—
231	311802.24	2171342.50	картометрический, 0.2 м	—
232	311802.86	2171340.70	картометрический, 0.2 м	—
233	311792.34	2171337.68	картометрический, 0.2 м	—
234	311791.72	2171339.68	картометрический, 0.2 м	—
235	311787.90	2171338.48	картометрический, 0.2 м	—
236	311789.68	2171332.75	картометрический, 0.2 м	—
237	311805.82	2171337.39	картометрический, 0.2 м	—
238	311813.75	2171339.67	картометрический, 0.2 м	—
239	311828.38	2171344.09	картометрический, 0.2 м	—

Сведения о границах охранной зоны газопровода				
Газоснабжение – 2-ая очередь в составе: (ГРП – площадь 43, 1 кв. м, газопровод высокого давления – протяженность 3 497,0 пог. м, газопровод низкого давления – протяженность 3 100,16 пог. м), назначение: нефтяные и газовые сооружения, инв. № 1-0352, лит. А, I, П/Гп, адрес объекта: Тверская область, Кувшиновский район, г. Кувшиново, ул. Воровского, ул. Энгельса, пер. Первомайский, ул. К. Маркса, ул. Маяковского, ул. 8 Марта, ул. Советская, ул. Горького, ул. Коммунальная, от ул. Старикова до прокола через ж/д (наименование объекта)				
240	311841.70	2171312.12	картометрический, 0.2 м	—
241	311825.69	2171307.88	картометрический, 0.2 м	—
242	311824.80	2171310.38	картометрический, 0.2 м	—
243	311821.03	2171309.06	картометрический, 0.2 м	—
244	311821.85	2171306.75	картометрический, 0.2 м	—
245	311813.94	2171304.19	картометрический, 0.2 м	—
246	311813.25	2171306.57	картометрический, 0.2 м	—
247	311809.41	2171305.47	картометрический, 0.2 м	—
248	311810.11	2171303.05	картометрический, 0.2 м	—
249	311801.60	2171300.74	картометрический, 0.2 м	—
250	311800.84	2171303.25	картометрический, 0.2 м	—
251	311797.00	2171302.12	картометрический, 0.2 м	—
252	311798.89	2171295.86	картометрический, 0.2 м	—
253	311813.10	2171299.71	картометрический, 0.2 м	—
254	311824.99	2171303.56	картометрический, 0.2 м	—
255	311845.13	2171308.89	картометрический, 0.2 м	—
256	311858.12	2171274.52	картометрический, 0.2 м	—
257	311837.47	2171267.39	картометрический, 0.2 м	—
258	311835.09	2171275.45	картометрический, 0.2 м	—
259	311831.25	2171274.30	картометрический, 0.2 м	—
260	311833.68	2171266.09	картометрический, 0.2 м	—
261	311827.50	2171263.96	картометрический, 0.2 м	—
262	311825.19	2171272.02	картометрический, 0.2 м	—
263	311821.35	2171270.92	картометрический, 0.2 м	—
264	311823.72	2171262.65	картометрический, 0.2 м	—
265	311815.83	2171259.90	картометрический, 0.2 м	—
266	311813.24	2171268.03	картометрический, 0.2 м	—
267	311809.42	2171266.82	картометрический, 0.2 м	—
268	311813.26	2171254.78	картометрический, 0.2 м	—
269	311827.34	2171259.67	картометрический, 0.2 м	—
270	311838.60	2171263.55	картометрический, 0.2 м	—
271	311860.83	2171271.22	картометрический, 0.2 м	—
272	311877.42	2171267.46	картометрический, 0.2 м	—
273	311859.61	2171258.23	картометрический, 0.2 м	—
274	311860.10	2171256.10	картометрический, 0.2 м	—
275	311826.81	2171235.80	картометрический, 0.2 м	—
276	311829.27	2171224.48	картометрический, 0.2 м	—
277	311827.78	2171224.19	картометрический, 0.2 м	—
278	311828.55	2171220.26	картометрический, 0.2 м	—
279	311830.02	2171220.55	картометрический, 0.2 м	—
280	311833.27	2171200.58	картометрический, 0.2 м	—

Сведения о границах охранной зоны газопровода				
Газоснабжение – 2-ая очередь в составе: (ГРП – площадь 43, 1 кв. м, газопровод высокого давления – протяженность 3 497,0 пог. м, газопровод низкого давления – протяженность 3 100,16 пог. м), назначение: нефтяные и газовые сооружения, инв. № 1-0352, лит. А, I, II/Гп, адрес объекта: Тверская область, Кувшиновский район, г. Кувшиново, ул. Воровского, ул. Энгельса, пер. Первомайский, ул. К. Маркса, ул. Маяковского, ул. 8 Марта, ул. Советская, ул. Горького, ул. Коммунальная, от ул. Старикова до прокола через ж/д (наименование объекта)				
281	311831.67	2171200.27	картометрический, 0.2 м	—
282	311832.43	2171196.34	картометрический, 0.2 м	—
283	311834.01	2171196.65	картометрический, 0.2 м	—
284	311838.31	2171176.15	картометрический, 0.2 м	—
285	311836.65	2171175.69	картометрический, 0.2 м	—
286	311837.71	2171171.84	картометрический, 0.2 м	—
287	311843.00	2171173.29	картометрический, 0.2 м	—
288	311837.53	2171199.35	картометрический, 0.2 м	—
289	311833.62	2171223.29	картометрический, 0.2 м	—
290	311831.32	2171233.87	картометрический, 0.2 м	—
291	311861.00	2171251.96	картометрический, 0.2 м	—
292	311866.26	2171227.46	картометрический, 0.2 м	—
293	311863.34	2171226.92	картометрический, 0.2 м	—
294	311864.07	2171222.98	картометрический, 0.2 м	—
295	311866.97	2171223.53	картометрический, 0.2 м	—
296	311867.82	2171217.70	картометрический, 0.2 м	—
297	311864.62	2171216.95	картометрический, 0.2 м	—
298	311865.54	2171213.06	картометрический, 0.2 м	—
299	311868.41	2171213.73	картометрический, 0.2 м	—
300	311870.20	2171201.55	картометрический, 0.2 м	—
301	311866.96	2171200.74	картометрический, 0.2 м	—
302	311867.91	2171196.86	картометрический, 0.2 м	—
303	311874.68	2171198.55	картометрический, 0.2 м	—
304	311872.05	2171216.47	картометрический, 0.2 м	—
305	311870.61	2171226.23	картометрический, 0.2 м	—
306	311864.20	2171256.10	картометрический, 0.2 м	—
307	311895.56	2171272.36	картометрический, 0.2 м	—
308	311901.24	2171247.10	картометрический, 0.2 м	—
309	311896.91	2171246.37	картометрический, 0.2 м	—
310	311897.59	2171242.43	картометрический, 0.2 м	—
311	311901.97	2171243.16	картометрический, 0.2 м	—
312	311902.88	2171236.87	картометрический, 0.2 м	—
313	311898.44	2171236.18	картометрический, 0.2 м	—
314	311899.06	2171232.23	картометрический, 0.2 м	—
315	311903.51	2171232.92	картометрический, 0.2 м	—
316	311905.28	2171222.53	картометрический, 0.2 м	—
317	311900.77	2171221.97	картометрический, 0.2 м	—
318	311901.26	2171217.99	картометрический, 0.2 м	—
319	311909.92	2171219.08	картометрический, 0.2 м	—
320	311907.11	2171235.59	картометрический, 0.2 м	—
321	311905.63	2171245.84	картометрический, 0.2 м	—

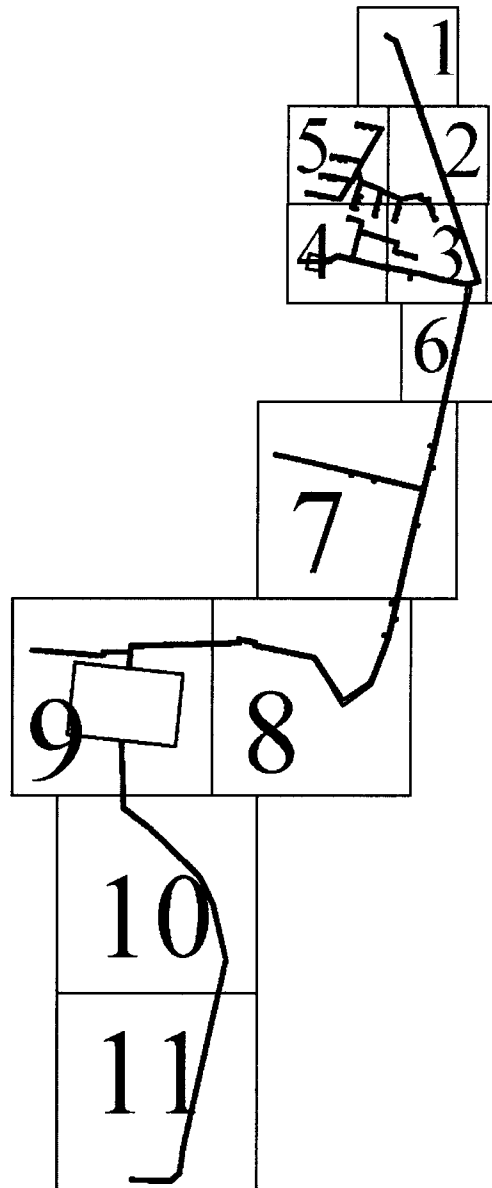
Сведения о границах охранной зоны газопровода				
Газоснабжение – 2-ая очередь в составе: (ГРП – площадь 43, 1 кв. м, газопровод высокого давления – протяженность 3 497,0 пог. м, газопровод низкого давления – протяженность 3 100,16 пог. м), назначение: нефтяные и газовые сооружения, инв. № 1-0352, лит. А, I, II/Гп, адрес объекта: Тверская область, Кувшиновский район, г. Кувшиново, ул. Воровского, ул. Энгельса, пер. Первомайский, ул. К. Маркса, ул. Маяковского, ул. 8 Марта, ул. Советская, ул. Горького, ул. Коммунальная, от ул. Старикова до прокола через ж/д (наименование объекта)				
322	311899.22	2171274.35	картометрический, 0.2 м	—
323	311955.91	2171307.96	картометрический, 0.2 м	—
324	311958.45	2171294.85	картометрический, 0.2 м	—
325	311956.01	2171294.38	картометрический, 0.2 м	—
326	311956.75	2171290.45	картометрический, 0.2 м	—
327	311959.22	2171290.92	картометрический, 0.2 м	—
328	311961.20	2171280.70	картометрический, 0.2 м	—
329	311957.95	2171280.06	картометрический, 0.2 м	—
330	311958.73	2171276.14	картометрический, 0.2 м	—
331	311961.96	2171276.77	картометрический, 0.2 м	—
332	311963.63	2171268.21	картометрический, 0.2 м	—
333	311960.16	2171267.48	картометрический, 0.2 м	—
334	311960.98	2171263.57	картометрический, 0.2 м	—
194	311968.31	2171265.10	картометрический, 0.2 м	—

Сведения о границах охранной зоны газопровода


Газоснабжение – 2-ая очередь в составе: (ГРП – площадь 43, 1 кв. м, газопровод высокого давления – протяженность 3 497,0 пог. м, газопровод низкого давления – протяженность 3 100,16 пог. м), назначение: нефтяные и газовые сооружения, инв. № 1-0352, лит. А, I, II/Гп, адрес объекта: Тверская область, Кувшиновский район, г. Кувшиново, ул. Воровского, ул. Энгельса, пер. Первомайский, ул. К. Маркса, ул. Маяковского, ул. 8 Марта, ул. Советская, ул. Горького, ул. Коммунальная, от ул. Старикова до прокола через ж/д (наименование объекта)

III. Графическое описание местоположения границ охранной зоны газопровода

Обзорная схема



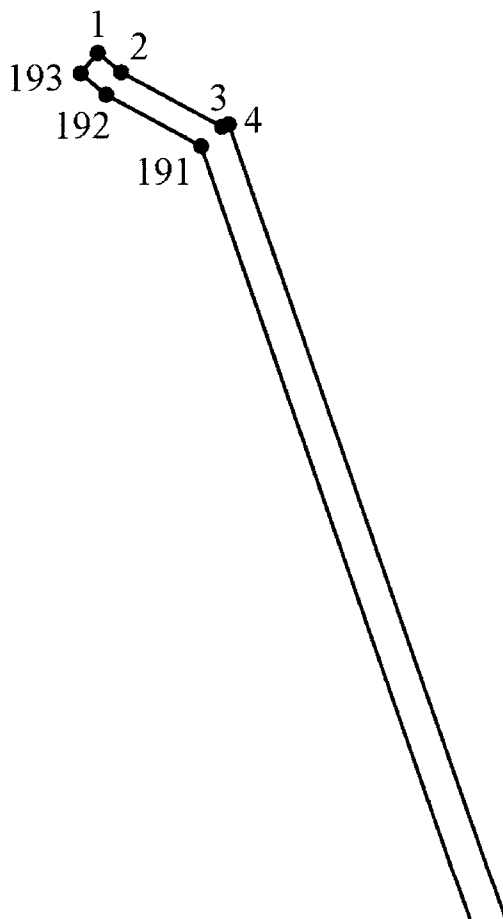
Используемые условные знаки и обозначения:

 – граница охранной зоны газопровода


Сведения о границах охранной зоны газопровода

Газоснабжение – 2-ая очередь в составе: (ГРП – площадь 43, 1 кв. м, газопровод высокого давления – протяженность 3 497,0 пог. м, газопровод низкого давления – протяженность 3 100,16 пог. м), назначение: нефтяные и газовые сооружения, инв. № 1-0352, лит. А, I, П/П, адрес объекта: Тверская область, Кувшиновский район, г. Кувшиново, ул. Воровского, ул. Энгельса, пер. Первомайский, ул. К. Маркса, ул. Маяковского, ул. 8 Марта, ул. Советская, ул. Горького, ул. Коммунальная, от ул. Старикова до прокола через ж/д (наименование объекта)

Лист 1



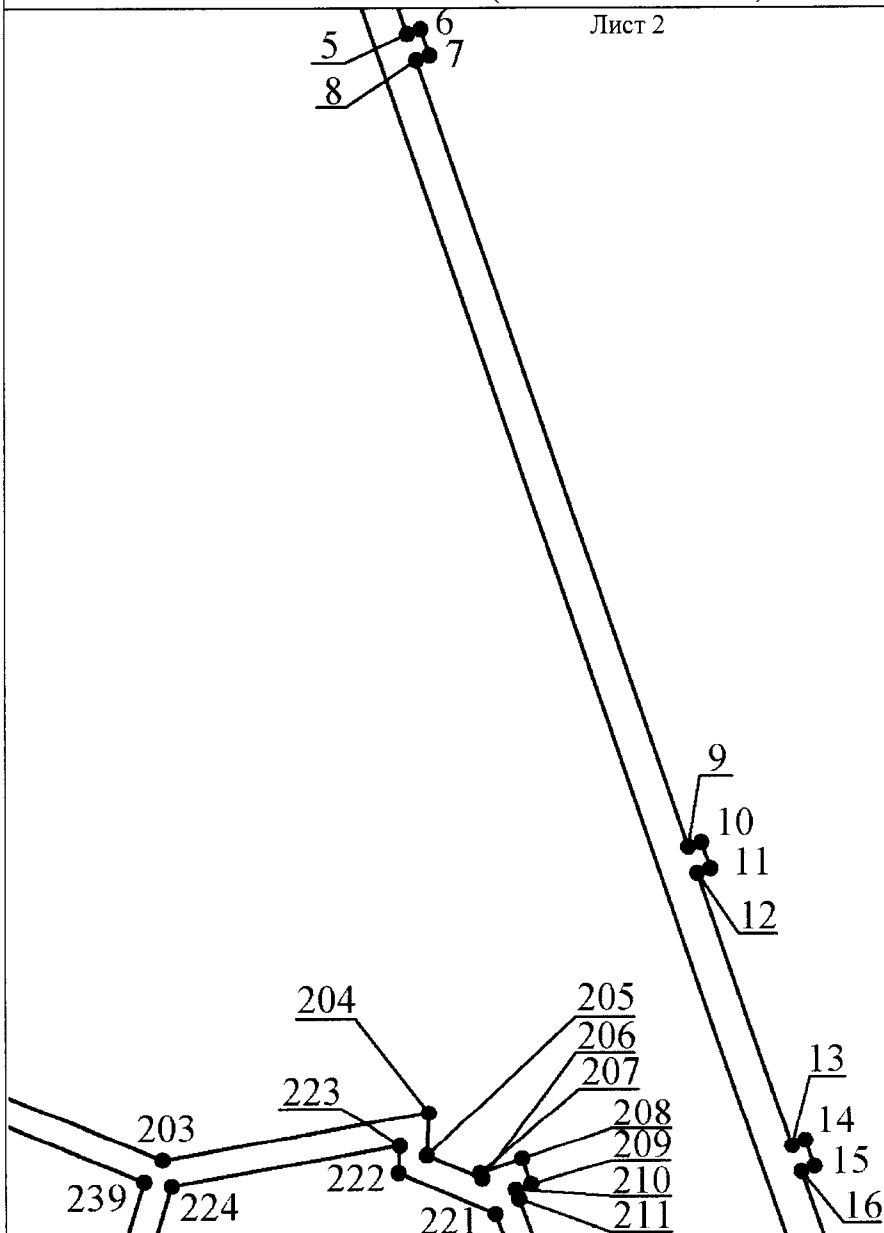
Используемые условные знаки и обозначения:




– граница охранной зоны газопровода

Сведения о границах охранной зоны газопровода

Газоснабжение – 2-ая очередь в составе: (ГРП – площадь 43, 1 кв. м, газопровод высокого давления – протяженность 3 497,0 пог. м, газопровод низкого давления – протяженность 3 100,16 пог. м),
назначение: нефтяные и газовые сооружения, инв. № 1-0352, лит. А, I, П/П, адрес объекта: Тверская область, Кувшиновский район, г. Кувшиново, ул. Воровского, ул. Энгельса, пер. Первомайский, ул. К. Маркса, ул. Маяковского, ул. 8 Марта, ул. Советская, ул. Горького, ул. Коммунальная, от ул. Старикова до прокола через ж/д
(наименование объекта)

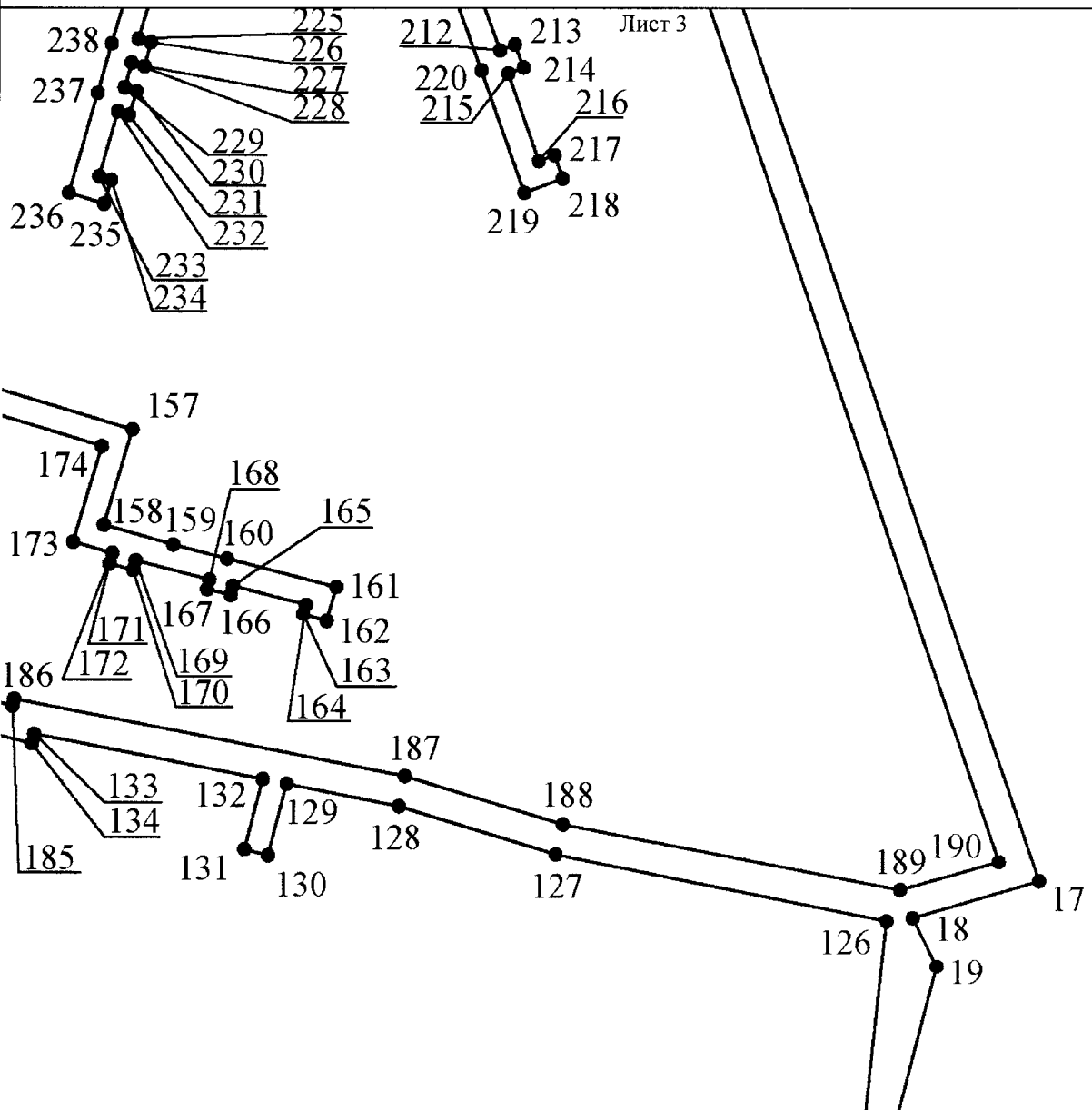


Используемые условные знаки и обозначения:

 – граница охранной зоны газопровода

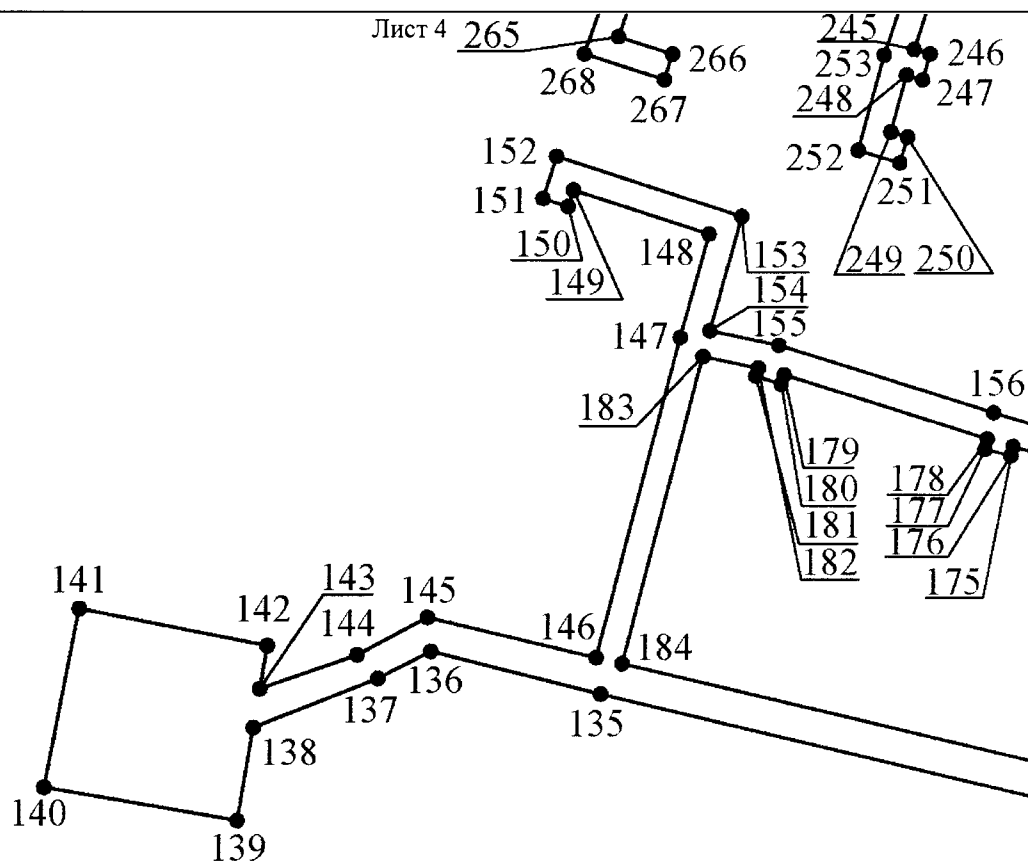
Сведения о границах охранной зоны газопровода

Газоснабжение – 2-ая очередь в составе: (ГРП – площадь 43, 1 кв. м, газопровод высокого давления – протяженность 3 497,0 пог. м, газопровод низкого давления – протяженность 3 100,16 пог. м), назначение: нефтяные и газовые сооружения, инв. № 1-0352, лит. А, I, II/Гп, адрес объекта: Тверская область, Кувшиновский район, г. Кувшиново, ул. Воровского, ул. Энгельса, пер. Первомайский, ул. К. Маркса, ул. Маяковского, ул. 8 Марта, ул. Советская, ул. Горького, ул. Коммунальная, от ул. Старикова до прокола через ж/д (наименование объекта)




Сведения о границах охранной зоны газопровода

Газоснабжение – 2-ая очередь в составе: (ГРП – площадь 43, 1 кв. м, газопровод высокого давления – протяженность 3 497,0 пог. м, газопровод низкого давления – протяженность 3 100,16 пог. м),
 назначение: нефтяные и газовые сооружения, инв. № 1-0352, лит. А, I, II/Гп, адрес объекта: Тверская область, Кувшиновский район, г. Кувшиново, ул. Воровского, ул. Энгельса, пер. Первомайский, ул. К. Маркса, ул. Маяковского, ул. 8 Марта, ул. Советская, ул. Горького, ул. Коммунальная, от ул. Старикова до прокола через ж/д
 (наименование объекта)



Используемые условные знаки и обозначения:

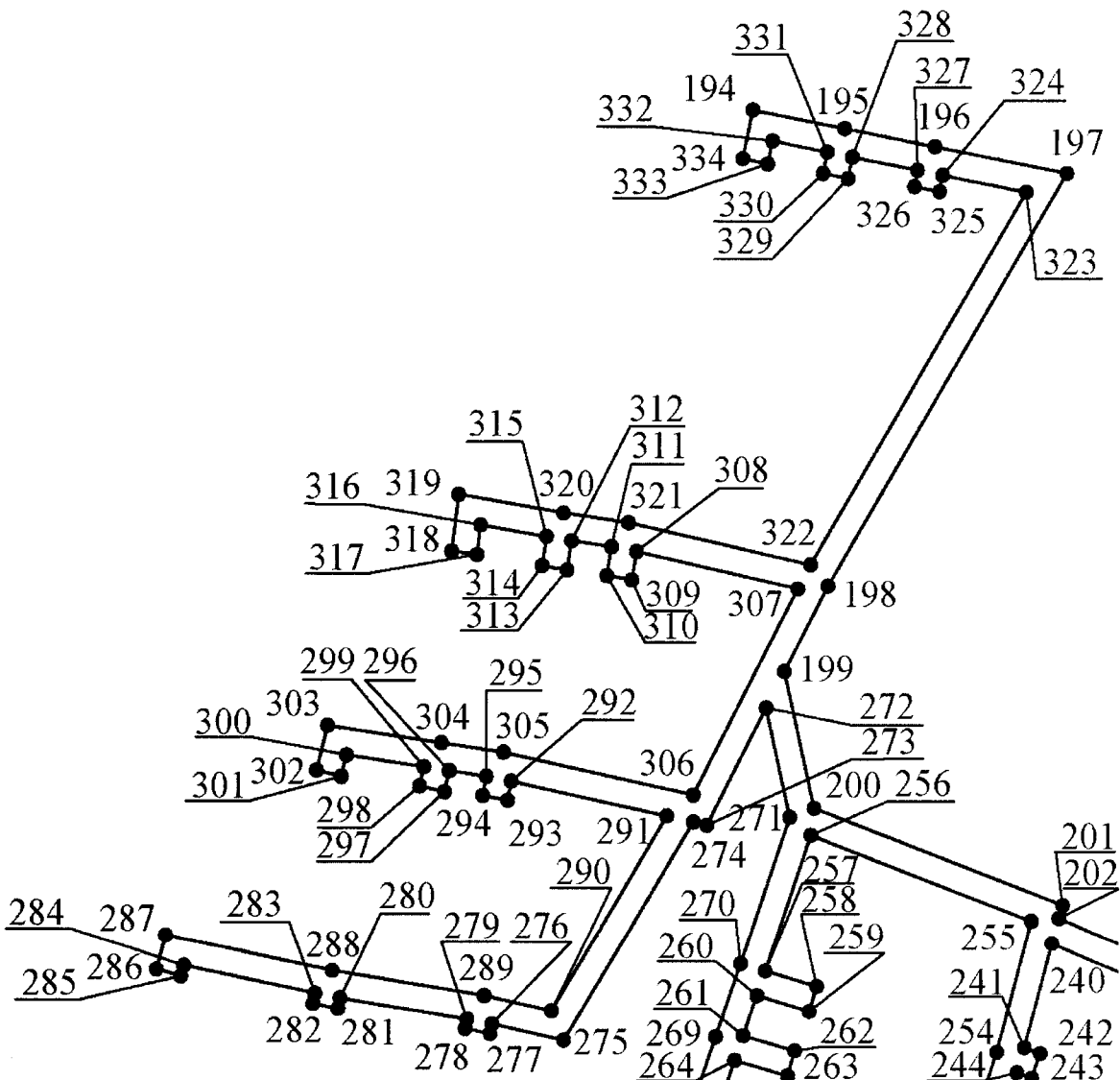


– граница охранной зоны газопровода


Сведения о границах охранной зоны газопровода

Газоснабжение – 2-ая очередь в составе: (ГРП – площадь 43, 1 кв. м, газопровод высокого давления – протяженность 3 497,0 пог. м, газопровод низкого давления – протяженность 3 100,16 пог. м),
 назначение: нефтяные и газовые сооружения, инв. № 1-0352, лит. А, I, II/Гп, адрес объекта: Тверская область, Кувшиновский район, г. Кувшиново, ул. Воровского, ул. Энгельса, пер. Первомайский, ул. К. Маркса, ул. Маяковского, ул. 8 Марта, ул. Советская, ул. Горького, ул. Коммунальная, от ул. Старикова до прокола через ж/д
 (наименование объекта)

Лист 5



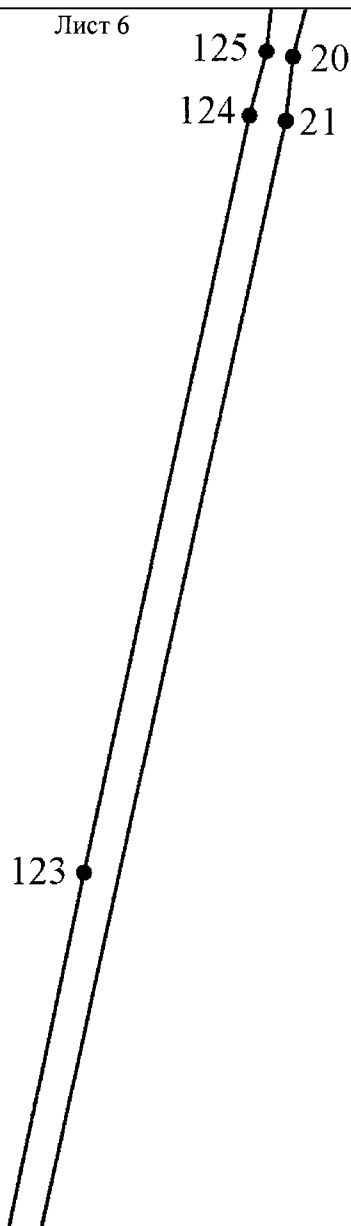
Используемые условные знаки и обозначения:

 – граница охранной зоны газопровода


Сведения о границах охранной зоны газопровода

Газоснабжение – 2-ая очередь в составе: (ГРП – площадь 43, 1 кв. м, газопровод высокого давления – протяженность 3 497,0 пог. м, газопровод низкого давления – протяженность 3 100,16 пог. м), назначение: нефтяные и газовые сооружения, инв. № 1-0352, лит. А, I, II/Гп, адрес объекта: Тверская область, Кувшиновский район, г. Кувшиново, ул. Воровского, ул. Энгельса, пер. Первомайский, ул. К. Маркса, ул. Маяковского, ул. 8 Марта, ул. Советская, ул. Горького, ул. Коммунальная, от ул. Старикова до прокола через ж/д
(наименование объекта)

Лист 6



Используемые условные знаки и обозначения:

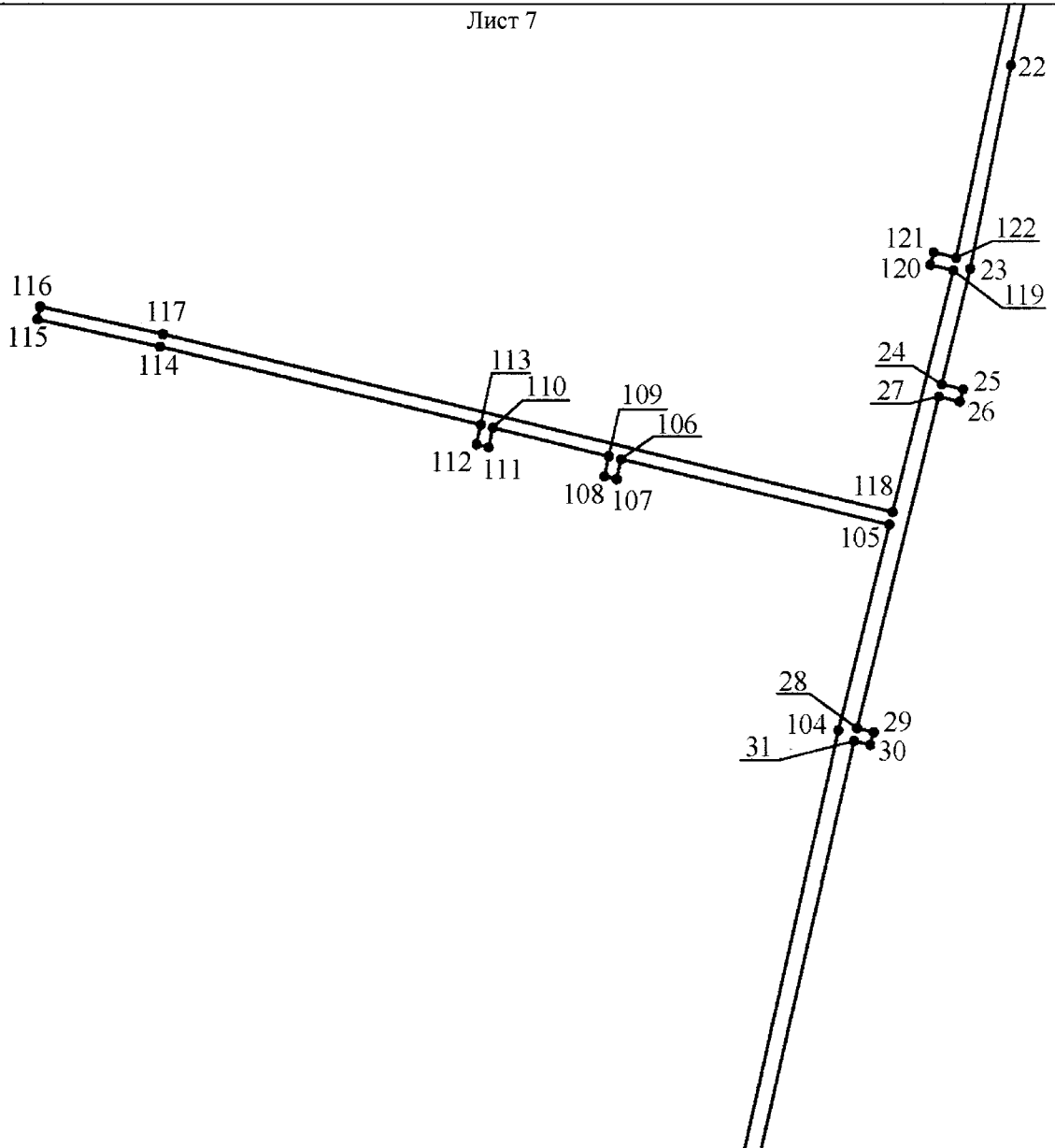


– граница охранной зоны газопровода


Сведения о границах охранной зоны газопровода

Газоснабжение – 2-ая очередь в составе: (ГРП – площадь 43, 1 кв. м, газопровод высокого давления – протяженность 3 497,0 пог. м, газопровод низкого давления – протяженность 3 100,16 пог. м), назначение: нефтяные и газовые сооружения, инв. № 1-0352, лит. А, I, II/П, адрес объекта: Тверская область, Кувшиновский район, г. Кувшиново, ул. Воровского, ул. Энгельса, пер. Первомайский, ул. К. Маркса, ул. Маяковского, ул. 8 Марта, ул. Советская, ул. Горького, ул. Коммунальная, от ул. Старикова до прокола через ж/д (наименование объекта)

Лист 7



Используемые условные знаки и обозначения:

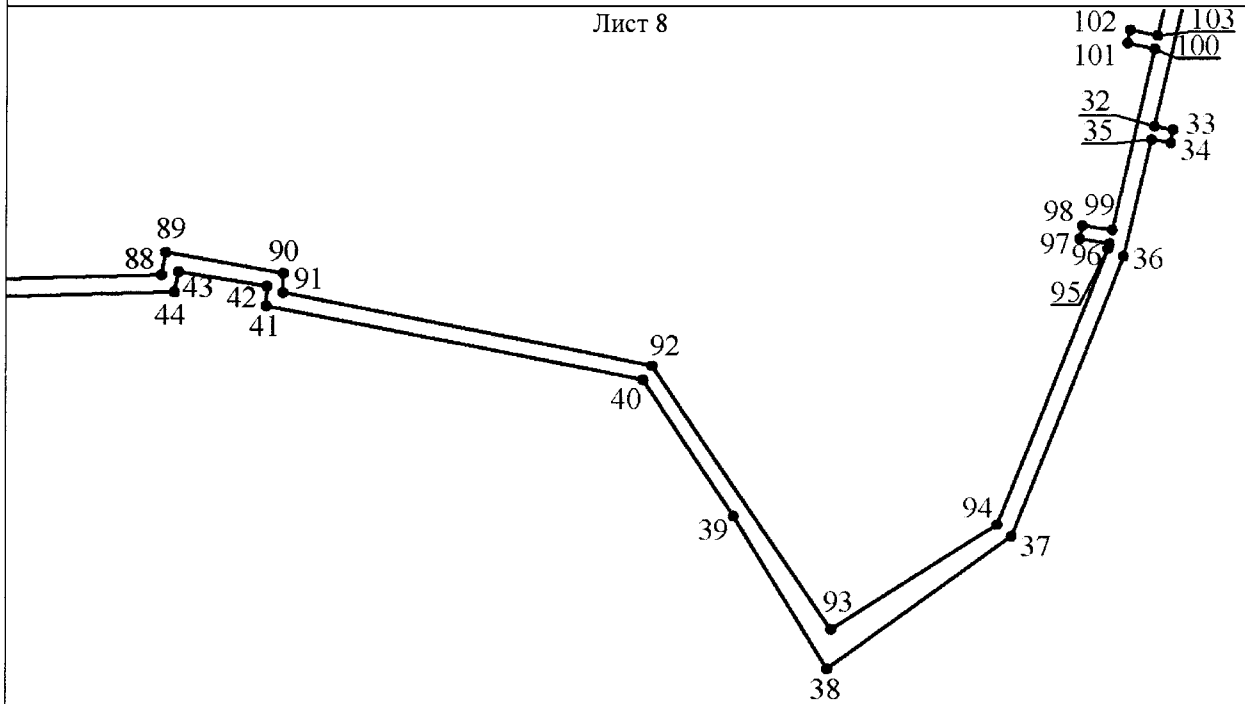


– граница охранной зоны газопровода


Сведения о границах охранной зоны газопровода

Газоснабжение – 2-ая очередь в составе: (ГРП – площадь 43, 1 кв. м, газопровод высокого давления – протяженность 3 497,0 пог. м, газопровод низкого давления – протяженность 3 100,16 пог. м), назначение: нефтяные и газовые сооружения, инв. № 1-0352, лит. А, I, II/Гп, адрес объекта: Тверская область, Кувшиновский район, г. Кувшиново, ул. Воровского, ул. Энгельса, пер. Первомайский, ул. К. Маркса, ул. Маяковского, ул. 8 Марта, ул. Советская, ул. Горького, ул. Коммунальная, от ул. Старикова до прокола через ж/д (наименование объекта)

Лист 8



Используемые условные знаки и обозначения:

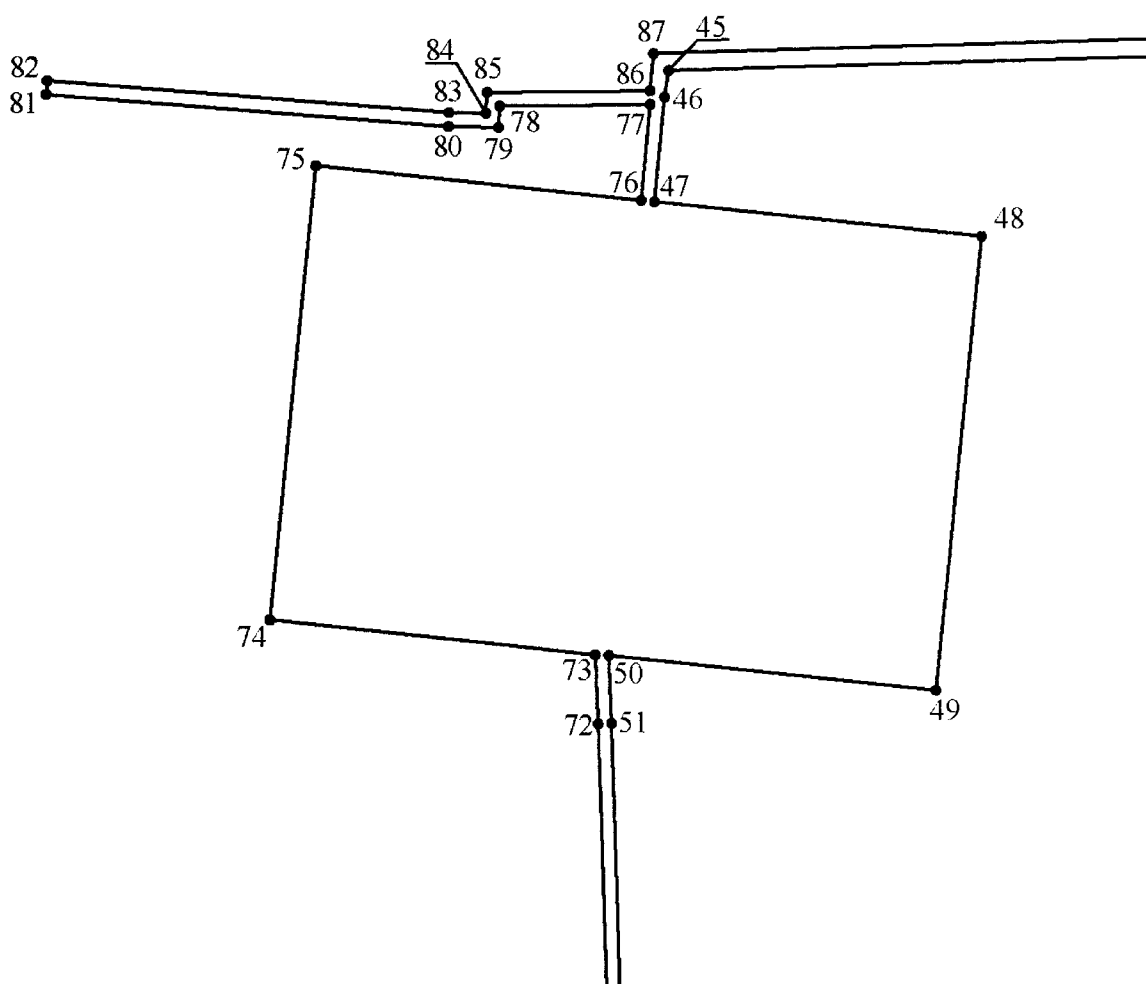


– граница охранной зоны газопровода


Сведения о границах охранной зоны газопровода

Газоснабжение – 2-ая очередь в составе: (ГРП – площадь 43, 1 кв. м, газопровод высокого давления – протяженность 3 497,0 пог. м, газопровод низкого давления – протяженность 3 100,16 пог. м), назначение: нефтяные и газовые сооружения, инв. № 1-0352, лит. А, I, II/П, адрес объекта: Тверская область, Кувшиновский район, г. Кувшиново, ул. Воровского, ул. Энгельса, пер. Первомайский, ул. К. Маркса, ул. Маяковского, ул. 8 Марта, ул. Советская, ул. Горького, ул. Коммунальная, от ул. Старикова до прокола через ж/д (наименование объекта)

Лист 9



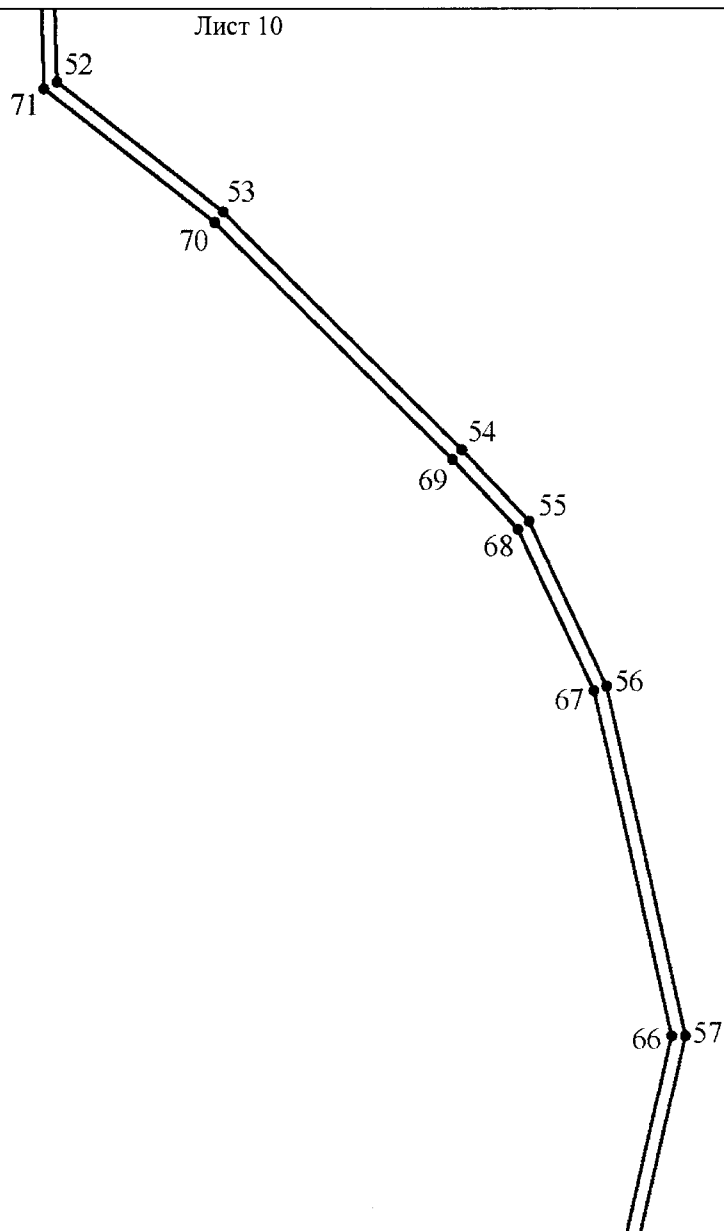
Используемые условные знаки и обозначения:




– граница охранной зоны газопровода

Сведения о границах охранной зоны газопровода

Газоснабжение – 2-ая очередь в составе: (ГРП – площадь 43, 1 кв. м, газопровод высокого давления – протяженность 3 497,0 пог. м, газопровод низкого давления – протяженность 3 100,16 пог. м), назначение: нефтяные и газовые сооружения, инв. № 1-0352, лит. А, I, II/П, адрес объекта: Тверская область, Кувшиновский район, г. Кувшиново, ул. Воровского, ул. Энгельса, пер. Первомайский, ул. К. Маркса, ул. Маяковского, ул. 8 Марта, ул. Советская, ул. Горького, ул. Коммунальная, от ул. Старикова до прокола через ж/д (наименование объекта)



Используемые условные знаки и обозначения:

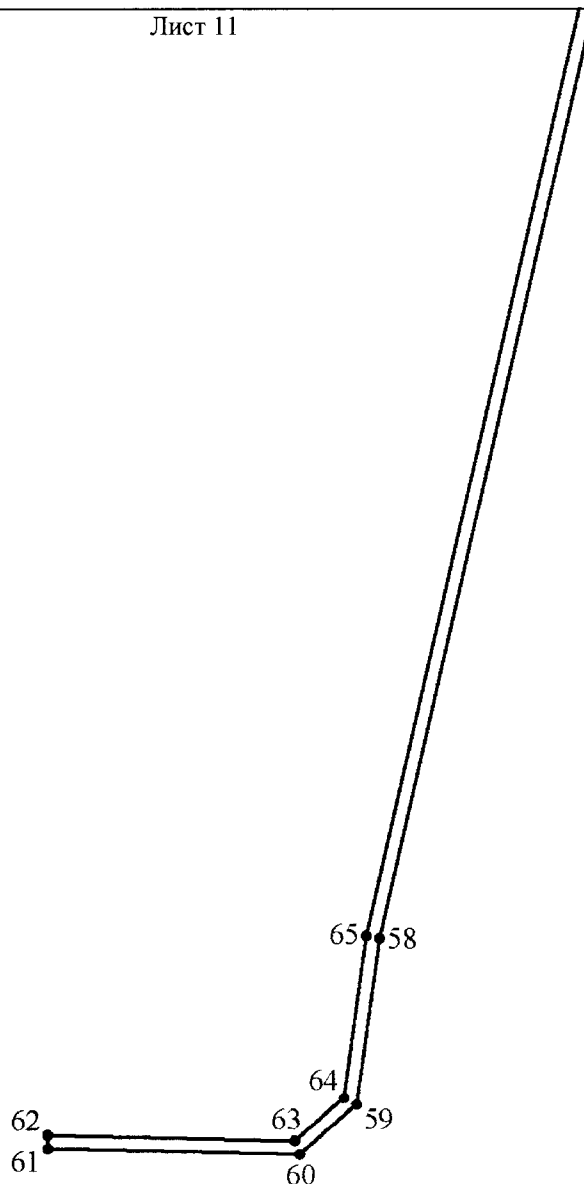


– граница охранной зоны газопровода


Сведения о границах охранной зоны газопровода

Газоснабжение – 2-ая очередь в составе: (ГРП – площадь 43, 1 кв. м, газопровод высокого давления – протяженность 3 497,0 пог. м, газопровод низкого давления – протяженность 3 100,16 пог. м), назначение: нефтяные и газовые сооружения, инв. № 1-0352, лит. А, I, II/Гп, адрес объекта: Тверская область, Кувшиновский район, г. Кувшиново, ул. Воровского, ул. Энгельса, пер. Первомайский, ул. К. Маркса, ул. Маяковского, ул. 8 Марта, ул. Советская, ул. Горького, ул. Коммунальная, от ул. Старикова до прокола через ж/д (наименование объекта)

Лист 11



Используемые условные знаки и обозначения:



– граница охранной зоны газопровода