



**ПРАВИТЕЛЬСТВО  
ТВЕРСКОЙ ОБЛАСТИ**

**ПОСТАНОВЛЕНИЕ**

10.04.2020

№ 164-пп

г. Тверь

**Об утверждении графического описания  
местоположения границ особо охраняемой  
природной территории регионального значения –  
памятника природы «Озеро Бельское и  
лесные массивы вокруг него»**

В соответствии с Федеральным законом от 14.03.1995 № 33-ФЗ «Об особо охраняемых природных территориях», законом Тверской области от 08.12.2010 № 108-ЗО «Об особо охраняемых природных территориях в Тверской области», с учетом решения Комиссии при Правительстве Тверской области по вопросам организации и функционирования особо охраняемых природных территорий от 01.11.2019 № 4 Правительство Тверской области постановляет:

1. Утвердить графическое описание местоположения границ особо охраняемой природной территории регионального значения – памятника природы «Озеро Бельское и лесные массивы вокруг него» (прилагается).

2. Министерству природных ресурсов и экологии Тверской области направить в орган, осуществляющий государственный кадастровый учет и государственную регистрацию прав, комплект документов, необходимый для внесения сведений о границах особо охраняемой природной территории регионального значения, указанной в пункте 1 настоящего постановления, в установленном порядке.

3. Контроль за исполнением настоящего постановления возложить на заместителя Председателя Правительства Тверской области, курирующего вопросы экологии.

Отчет об исполнении представить в тридцатидневный срок со дня вступления в силу настоящего постановления.

4. Настоящее постановление вступает в силу со дня его официального опубликования.

**Губернатор  
Тверской области**



**И.М. Руденя**

Приложение  
к постановлению Правительства  
Тверской области  
от 10.04.2020 № 164-пп

Графическое описание местоположения границ  
особо охраняемой природной территории регионального значения –  
памятника природы «Озеро Бельское и лесные массивы вокруг него»

Раздел 1

Сведения об объекте		
Особо охраняемая природная территория регионального значения – памятник природы «Озеро Бельское и лесные массивы вокруг него» (далее – объект)		
№ п/п	Характеристики объекта	Описание характеристик
1	2	3
1	Местоположение объекта	Вышневолоцкий городской округ Тверской области
2	Площадь объекта +/- величина погрешности определения площади (Р +/- Дельта Р)	4489295 кв. м ( $\pm$ 37079 кв. м)
3	Иные характеристики объекта	-

Раздел 2

Сведения о местоположении границ объекта					
1. Система координат МСК-69, зона 2					
2. Сведения о характерных точках границ объекта					
Обозначение характерных точек границ	Координаты, м		Метод определения координат характерной точки	Средняя квадратическая погрешность положения характерной точки (Mt), м	Описание обозначения точки на местности (при наличии)
	X	Y			
1	2	3	4	5	6
1	391322.30	2173152.47	картометрический	5.00	-
2	391377.65	2173604.30	картометрический	5.00	-

2. Сведения о характерных точках границ объекта					
Обозначение характерных точек границ	Координаты, м		Метод определения координат характерной точки	Средняя квадратическая погрешность положения характерной точки (Mt), м	Описание обозначения точки на местности (при наличии)
	X	Y			
1	2	3	4	5	6
3	391315.84	2174083.43	картометрический	5.00	-
4	391201.59	2174357.90	картометрический	5.00	-
5	390804.90	2174379.85	картометрический	5.00	-
6	390653.07	2174347.65	картометрический	5.00	-
7	390464.43	2174329.24	картометрический	5.00	-
8	390248.19	2174366.05	картометрический	5.00	-
9	390059.54	2174444.27	картометрический	5.00	-
10	389889.27	2174408.44	картометрический	5.00	-
11	389757.80	2174334.82	картометрический	5.00	-
12	389584.25	2174387.41	картометрический	5.00	-
13	389447.52	2174403.18	картометрический	5.00	-
14	389268.72	2174366.37	картометрический	5.00	-
15	389137.25	2174350.59	картометрический	5.00	-
16	389047.85	2174376.89	картометрический	5.00	-
17	388884.82	2174334.82	картометрический	5.00	-
18	388721.80	2174361.11	картометрический	5.00	-
19	388592.96	2174390.04	картометрический	5.00	-
20	388527.22	2174458.40	картометрический	5.00	-
21	388445.71	2174495.21	картометрический	5.00	-
22	388351.05	2174516.25	картометрический	5.00	-
23	388269.54	2174568.84	картометрический	5.00	-
24	388188.02	2174576.73	картометрический	5.00	-
25	388067.07	2174621.43	картометрический	5.00	-


2. Сведения о характерных точках границ объекта					
Обозначение характерных точек границ	Координаты, м		Метод определения координат характерной точки	Средняя квадратическая погрешность положения характерной точки (Mt), м	Описание обозначения точки на местности (при наличии)
	X	Y			
1	2	3	4	5	6
26	388059.18	2174776.56	картометрический	5.00	-
27	388064.44	2174881.74	картометрический	5.00	-
28	388038.15	2174952.73	картометрический	5.00	-
29	387988.19	2175105.24	картометрический	5.00	-
30	388009.22	2175163.09	картометрический	5.00	-
31	388069.70	2175163.09	картометрический	5.00	-
32	388090.73	2175241.97	картометрический	5.00	-
33	388106.51	2175449.70	картометрический	5.00	-
34	387509.63	2175431.29	картометрический	5.00	-
35	387546.44	2173929.88	картометрический	5.00	-
36	388777.02	2174011.40	картометрический	5.00	-
37	388850.64	2172946.48	картометрический	5.00	-
1	391322.30	2173152.47	картометрический	5.00	-

3. Сведения о характерных точках части (частей) границы объекта					
Обозначение характерных точек части границы	Координаты, м		Метод определения координат характерной точки	Средняя квадратическая погрешность положения характерной точки (Mt), м	Описание обозначения точки на местности (при наличии)
	X	Y			
1	2	3	4	5	6
-	-	-	-	-	-





## Раздел 4

## План границ объекта



Используемые условные знаки и обозначения:

- 8 характерная точка границы объекта
-  территория памятника природы
-  населенные пункты

Примечание. Документ с подписью и оттиском печати (при наличии) лица, составившего описание местоположения границ объекта, предоставляется в орган, осуществляющий государственный кадастровый учет и государственную регистрацию прав.