



## ПРАВИТЕЛЬСТВО ТВЕРСКОЙ ОБЛАСТИ

### ПОСТАНОВЛЕНИЕ

10.04.2020

№ 177-пп

г. Тверь

#### **Об установлении охранной зоны газопровода**

В соответствии с подпунктом 1 пункта 2 статьи 56, пунктом 6 статьи 105, статьей 106 Земельного кодекса Российской Федерации, пунктом 16 статьи 26 Федерального закона от 03.08.2018 № 342-ФЗ «О внесении изменений в Градостроительный кодекс Российской Федерации и отдельные законодательные акты Российской Федерации», на основании обращения акционерного общества «Газпром газораспределение Тверь» Правительство Тверской области постановляет:

1. Установить охранную зону объекта «Система газопроводов общей протяженностью 4 364,49 пог. м, расположенная по адресу: Россия, Тверская область, Спировский район, городское поселение, пгт Спирово» площадью 13 177 кв. м согласно сведениям о границах охранной зоны трубопровода (прилагается) в системе координат МСК-69.

2. Предложить акционерному обществу «Газпром газораспределение Тверь» произвести постановку земельных участков, входящих в охранную зону газопровода, указанную в пункте 1 настоящего постановления, на государственный кадастровый учет и обеспечить государственную регистрацию ограничений на срок эксплуатации сооружения.

3. Министерству имущественных и земельных отношений Тверской области в срок не более чем десять рабочих дней со дня вступления в силу настоящего постановления направить в филиал федерального государственного бюджетного учреждения «Федеральная кадастровая палата Федеральной службы государственной регистрации, кадастра и картографии» по Тверской области копию настоящего постановления, текстовое и графическое описание местоположения границ зоны

с особыми условиями использования территории, перечень координат характерных точек границ зоны, указанной в пункте 1 настоящего постановления.

4. Контроль за исполнением настоящего постановления возложить на заместителя Председателя Правительства Тверской области, курирующего вопросы имущественных и земельных отношений.

Отчет об исполнении постановления представить в срок до 8 мая 2020 года.

5. Настоящее постановление вступает в силу со дня его официального опубликования.

**Губернатор  
Тверской области**



**И.М. Руденя**

Приложение  
к постановлению Правительства  
Тверской области  
от 10.04.2020 № 177-пп

Сведения о границах охранной зоны газопровода		
Система газопроводов общей протяженностью 4 364,49 пог. м, расположенная по адресу: Россия, Тверская область, Спировский район, городское поселение, пгт Спирово (наименование объекта)		
I. Описание характеристик охранной зоны		
№ п/п	Характеристики	Описание
1	Наименование, вид, местоположение объекта, в целях защиты которого устанавливается зона с особыми условиями использования территории	Наименование объекта: «Система газопроводов общей протяженностью 4 364,49 пог. м, расположенная по адресу: Россия, Тверская область, Спировский район, городское поселение, пгт Спирово» Вид объекта: сооружение Назначение объекта: 7.7. сооружения трубопроводного транспорта Вид газопровода: распределительный газопровод Местоположение объекта: Россия, Тверская область, Спировский район, городское поселение, пгт Спирово
2	Площадь зоны +/- величина погрешности определения площади (Р +/- Дельта Р)	13 177 кв. м ± 80 кв. м
3	Перечень ограничений использования земельных участков	Ограничение использования объектов недвижимости в границах охранной зоны предусмотрено пунктом 14 Правил охраны газораспределительных сетей, утвержденных постановлением Правительства Российской Федерации от 20.11.2000 № 878 (далее – Правила), согласно которому на земельные участки, входящие в охранные зоны газораспределительных сетей, в целях предупреждения их повреждения или нарушения условий их нормальной эксплуатации налагаются ограничения (обременения), которыми запрещается лицам, указанным в пункте 2 Правил: 1) строить объекты жилищно-гражданского и производственного назначения; 2) сносить и реконструировать мосты, коллекторы, автомобильные и железные дороги с расположенными на них газораспределительными сетями без предварительного выноса этих газопроводов по согласованию с эксплуатационными организациями; 3) разрушать берегоукрепительные сооружения, водопропускные устройства, земляные и иные сооружения, предохраняющие газораспределительные сети от разрушений; 4) перемешать, повреждать, засыпать и уничтожать опознавательные знаки, контрольно-измерительные пункты и другие устройства газораспределительных сетей; 5) устраивать свалки и склады, разливать растворы кислот, солей, щелочей и других химически активных веществ; 6) огораживать и перегораживать охранные зоны, препятствовать доступу персонала эксплуатационных организаций к газораспределительным сетям, проведению обслуживания и устранению повреждений газораспределительных сетей; 7) разводить огонь и размещать источники огня; 8) рыть погреба, копать и обрабатывать почву сельскохозяйственными и мелиоративными орудиями и механизмами на глубину более 0,3 м;

Сведения о границах охранной зоны газопровода				
Система газопроводов общей протяженностью 4 364,49 пог. м, расположенная по адресу: Россия, Тверская область, Спировский район, городское поселение, пгт Спирово (наименование объекта)				
		<p>9) открывать калитки и двери газорегуляторных пунктов, станций катодной и дренажной защиты, люки подземных колодцев, включать или отключать электроснабжение средств связи, освещения и систем телемеханики;</p> <p>10) набрасывать, приставлять и привязывать к опорам и надземным газопроводам, ограждениям и зданиям газораспределительных сетей посторонние предметы, лестницы, влезать на них;</p> <p>11) самовольно подключаться к газораспределительным сетям</p>		
4	Сведения о подзонах, их количестве, конкретные ограничения использования земельных участков в границах каждой подзоны из перечня ограничений (в случае, если федеральным законом, положением о зоне с особыми условиями использования территории предусмотрено выделение в границах зоны подзон)	В границах зоны с особыми условиями использования территории «охранная зона газопровода» выделение подзон не предусмотрено Правилами охраны газораспределительных сетей, утвержденных Постановлением Правительства Российской Федерации от 20 ноября 2000 г. № 878		
5	Сведения о правообладателе сооружения, обязанного возместить убытки, причиненные в связи с установлением, изменением зоны с особыми условиями использования территории	АО «Газпром газораспределение Тверь» ОГРН 1026900564129 ИНН 6900000364		
6	Срок наступления обязанности по возмещению убытков, в том числе упущенной выгоды	Определяется в соответствии с пунктом 13 статьи 57.1 Земельного кодекса Российской Федерации		
II. Перечень координат характерных точек границ охранной зоны				
1. Система координат: СК кадастрового округа, зона 2				
2. Перечень координат характерных точек границ охранной зоны газопровода				
Обозначение характерных точек границы	Координаты, м		Метод определения координат и средняя квадратическая погрешность положения характерной точки, (Mt), м	Описание закрепления точки
	X	Y		
1	354840.52	2219531.07	картометрический, 0.2 м	—
2	354844.14	2219542.40	картометрический, 0.2 м	—
3	354840.33	2219543.62	картометрический, 0.2 м	—
4	354836.71	2219532.28	картометрический, 0.2 м	—
1	354840.52	2219531.07	картометрический, 0.2 м	—
5	354813.78	2219548.70	картометрический, 0.2 м	—

Сведения о границах охранной зоны газопровода				
Система газопроводов общей протяженностью 4 364,49 пог. м, расположенная по адресу: Россия, Тверская область, Спировский район, городское поселение, пгт Спирово (наименование объекта)				
6	354814.89	2219551.32	картометрический, 0.2 м	—
7	354811.17	2219552.79	картометрический, 0.2 м	—
8	354810.06	2219550.04	картометрический, 0.2 м	—
5	354813.78	2219548.70	картометрический, 0.2 м	—
9	354800.74	2219552.84	картометрический, 0.2 м	—
10	354801.72	2219555.85	картометрический, 0.2 м	—
11	354798.00	2219557.34	картометрический, 0.2 м	—
12	354796.48	2219554.30	картометрический, 0.2 м	—
9	354800.74	2219552.84	картометрический, 0.2 м	—
13	354704.63	2219586.99	картометрический, 0.2 м	—
14	354705.42	2219590.00	картометрический, 0.2 м	—
15	354701.55	2219591.01	картометрический, 0.2 м	—
16	354700.76	2219588.01	картометрический, 0.2 м	—
13	354704.63	2219586.99	картометрический, 0.2 м	—
17	354681.08	2219593.27	картометрический, 0.2 м	—
18	354682.59	2219597.84	картометрический, 0.2 м	—
19	354678.79	2219599.09	картометрический, 0.2 м	—
20	354677.29	2219594.52	картометрический, 0.2 м	—
17	354681.08	2219593.27	картометрический, 0.2 м	—
21	354673.91	2219614.56	картометрический, 0.2 м	—
22	354675.25	2219618.32	картометрический, 0.2 м	—
23	354661.98	2219623.04	картометрический, 0.2 м	—
24	354643.36	2219629.32	картометрический, 0.2 м	—
25	354642.09	2219625.53	картометрический, 0.2 м	—
26	354658.87	2219619.87	картометрический, 0.2 м	—
27	354655.26	2219607.24	картометрический, 0.2 м	—
28	354659.10	2219606.14	картометрический, 0.2 м	—
29	354662.66	2219618.55	картометрический, 0.2 м	—
21	354673.91	2219614.56	картометрический, 0.2 м	—
30	354603.16	2219607.98	картометрический, 0.2 м	—
31	354607.01	2219606.92	картометрический, 0.2 м	—
32	354611.32	2219622.46	картометрический, 0.2 м	—
33	354607.47	2219623.53	картометрический, 0.2 м	—
30	354603.16	2219607.98	картометрический, 0.2 м	—
34	354508.28	2219642.78	картометрический, 0.2 м	—
35	354509.39	2219646.60	картометрический, 0.2 м	—
36	354501.30	2219648.70	картометрический, 0.2 м	—

Сведения о границах охранной зоны газопровода				
Система газопроводов общей протяженностью 4 364,49 пог. м, расположенная по адресу: Россия, Тверская область, Спировский район, городское поселение, пгт Спирово (наименование объекта)				
37	354500.28	2219644.84	картометрический, 0.2 м	—
34	354508.28	2219642.78	картометрический, 0.2 м	—
38	354491.29	2219586.17	картометрический, 0.2 м	—
39	354492.31	2219590.07	картометрический, 0.2 м	—
40	354483.59	2219592.52	картометрический, 0.2 м	—
41	354482.52	2219588.67	картометрический, 0.2 м	—
38	354491.29	2219586.17	картометрический, 0.2 м	—
42	354397.92	2219353.84	картометрический, 0.2 м	—
43	354401.76	2219352.73	картометрический, 0.2 м	—
44	354421.60	2219422.56	картометрический, 0.2 м	—
45	354454.40	2219533.23	картометрический, 0.2 м	—
46	354475.45	2219601.76	картометрический, 0.2 м	—
47	354491.80	2219655.15	картометрический, 0.2 м	—
48	354512.99	2219724.08	картометрический, 0.2 м	—
49	354509.17	2219725.25	картометрический, 0.2 м	—
50	354487.98	2219656.32	картометрический, 0.2 м	—
51	354471.63	2219602.94	картометрический, 0.2 м	—
52	354450.57	2219534.39	картометрический, 0.2 м	—
53	354417.76	2219423.67	картометрический, 0.2 м	—
54	354413.76	2219409.59	картометрический, 0.2 м	—
55	354407.39	2219411.39	картометрический, 0.2 м	—
56	354406.30	2219407.55	картометрический, 0.2 м	—
57	354412.66	2219405.74	картометрический, 0.2 м	—
42	354397.92	2219353.84	картометрический, 0.2 м	—
58	354565.53	2219383.02	картометрический, 0.2 м	—
59	354566.93	2219388.02	картометрический, 0.2 м	—
60	354563.08	2219389.09	картометрический, 0.2 м	—
61	354562.75	2219387.93	картометрический, 0.2 м	—
62	354558.05	2219389.21	картометрический, 0.2 м	—
63	354570.10	2219433.84	картометрический, 0.2 м	—
64	354577.37	2219432.11	картометрический, 0.2 м	—
65	354576.44	2219428.80	картометрический, 0.2 м	—
66	354580.29	2219427.71	картометрический, 0.2 м	—
67	354582.35	2219435.03	картометрический, 0.2 м	—
68	354577.26	2219436.25	картометрический, 0.2 м	—
69	354577.48	2219437.29	картометрический, 0.2 м	—
70	354573.57	2219438.11	картометрический, 0.2 м	—
71	354573.37	2219437.18	картометрический, 0.2 м	—
72	354571.19	2219437.70	картометрический, 0.2 м	—
73	354582.87	2219478.25	картометрический, 0.2 м	—

Сведения о границах охранной зоны газопровода				
Система газопроводов общей протяженностью 4 364,49 пог. м, расположенная по адресу: Россия, Тверская область, Спировский район, городское поселение, пгт Спирово (наименование объекта)				
74	354591.80	2219475.33	картометрический, 0.2 м	—
75	354591.43	2219473.96	картометрический, 0.2 м	—
76	354595.30	2219472.94	картометрический, 0.2 м	—
77	354596.63	2219477.96	картометрический, 0.2 м	—
78	354583.88	2219482.13	картометрический, 0.2 м	—
79	354584.83	2219486.25	картометрический, 0.2 м	—
80	354604.46	2219481.74	картометрический, 0.2 м	—
81	354608.02	2219492.71	картометрический, 0.2 м	—
82	354603.48	2219494.19	картометрический, 0.2 м	—
83	354602.24	2219490.38	картометрический, 0.2 м	—
84	354602.98	2219490.14	картометрический, 0.2 м	—
85	354601.79	2219486.46	картометрический, 0.2 м	—
86	354583.43	2219490.68	картометрический, 0.2 м	—
87	354561.49	2219496.30	картометрический, 0.2 м	—
88	354564.39	2219506.25	картометрический, 0.2 м	—
89	354565.03	2219506.07	картометрический, 0.2 м	—
90	354566.10	2219509.93	картометрический, 0.2 м	—
91	354561.66	2219511.17	картометрический, 0.2 м	—
92	354556.49	2219493.46	картометрический, 0.2 м	—
93	354580.94	2219487.19	картометрический, 0.2 м	—
94	354566.17	2219434.78	картометрический, 0.2 м	—
95	354552.15	2219382.70	картометрический, 0.2 м	—
96	354518.56	2219391.77	картометрический, 0.2 м	—
97	354523.57	2219414.65	картометрический, 0.2 м	—
98	354472.74	2219428.50	картометрический, 0.2 м	—
99	354487.25	2219480.22	картометрический, 0.2 м	—
100	354490.93	2219479.18	картометрический, 0.2 м	—
101	354492.02	2219483.03	картометрический, 0.2 м	—
102	354488.34	2219484.07	картометрический, 0.2 м	—
103	354489.61	2219488.52	картометрический, 0.2 м	—
104	354485.77	2219489.62	картометрический, 0.2 м	—
105	354485.22	2219487.70	картометрический, 0.2 м	—
106	354482.10	2219488.60	картометрический, 0.2 м	—
107	354481.00	2219484.75	картометрический, 0.2 м	—
108	354484.12	2219483.86	картометрический, 0.2 м	—
109	354471.96	2219440.76	картометрический, 0.2 м	—
110	354468.25	2219441.77	картометрический, 0.2 м	—
111	354467.20	2219437.91	картометрический, 0.2 м	—
112	354470.89	2219436.91	картометрический, 0.2 м	—
113	354468.36	2219427.62	картометрический, 0.2 м	—
114	354461.96	2219404.14	картометрический, 0.2 м	—
115	354459.35	2219404.85	картометрический, 0.2 м	—
116	354458.30	2219400.99	картометрический, 0.2 м	—

Сведения о границах охранной зоны газопровода				
Система газопроводов общей протяженностью 4 364,49 пог. м, расположенная по адресу: Россия, Тверская область, Спировский район, городское поселение, пгт Спирово (наименование объекта)				
117	354460.91	2219400.28	картометрический, 0.2 м	—
118	354452.14	2219368.13	картометрический, 0.2 м	—
119	354448.77	2219369.05	картометрический, 0.2 м	—
120	354447.72	2219365.19	картометрический, 0.2 м	—
121	354451.09	2219364.27	картометрический, 0.2 м	—
122	354446.78	2219348.44	картометрический, 0.2 м	—
123	354443.20	2219349.41	картометрический, 0.2 м	—
124	354442.16	2219345.55	картометрический, 0.2 м	—
125	354445.73	2219344.59	картометрический, 0.2 м	—
126	354443.65	2219336.98	картометрический, 0.2 м	—
127	354450.96	2219334.92	картометрический, 0.2 м	—
128	354452.05	2219338.77	картометрический, 0.2 м	—
129	354448.55	2219339.75	картометрический, 0.2 м	—
130	354450.79	2219347.95	картометрический, 0.2 м	—
131	354454.95	2219346.81	картометрический, 0.2 м	—
132	354456.00	2219350.67	картометрический, 0.2 м	—
133	354451.84	2219351.81	картометрический, 0.2 м	—
134	354461.98	2219389.00	картометрический, 0.2 м	—
135	354466.05	2219388.03	картометрический, 0.2 м	—
136	354466.99	2219391.91	картометрический, 0.2 м	—
137	354463.03	2219392.86	картометрический, 0.2 м	—
138	354471.69	2219424.64	картометрический, 0.2 м	—
139	354518.85	2219411.79	картометрический, 0.2 м	—
140	354513.84	2219388.90	картометрический, 0.2 м	—
141	354554.97	2219377.79	картометрический, 0.2 м	—
142	354557.01	2219385.35	картометрический, 0.2 м	—
58	354565.53	2219383.02	картометрический, 0.2 м	—
143	354411.30	2219301.76	картометрический, 0.2 м	—
144	354395.14	2219306.43	картометрический, 0.2 м	—
145	354394.03	2219302.59	картометрический, 0.2 м	—
146	354410.19	2219297.92	картометрический, 0.2 м	—
143	354411.30	2219301.76	картометрический, 0.2 м	—
147	354584.54	2219282.94	картометрический, 0.2 м	—
148	354586.16	2219288.98	картометрический, 0.2 м	—
149	354582.29	2219290.02	картометрический, 0.2 м	—
150	354580.67	2219283.98	картометрический, 0.2 м	—
147	354584.54	2219282.94	картометрический, 0.2 м	—
151	354594.70	2219381.29	картометрический, 0.2 м	—
152	354595.73	2219385.16	картометрический, 0.2 м	—
153	354588.73	2219387.03	картометрический, 0.2 м	—



Сведения о границах охранной зоны газопровода				
Система газопроводов общей протяженностью 4 364,49 пог. м, расположенная по адресу: Россия, Тверская область, Спировский район, городское поселение, пгт Спирово (наименование объекта)				
154	354587.70	2219383.16	картометрический, 0.2 м	—
151	354594.70	2219381.29	картометрический, 0.2 м	—
155	354724.96	2219281.17	картометрический, 0.2 м	—
156	354736.71	2219335.68	картометрический, 0.2 м	—
157	354724.75	2219338.34	картометрический, 0.2 м	—
158	354724.97	2219339.25	картометрический, 0.2 м	—
159	354721.05	2219340.04	картометрический, 0.2 м	—
160	354720.88	2219339.20	картометрический, 0.2 м	—
161	354712.72	2219341.02	картометрический, 0.2 м	—
162	354724.06	2219387.97	картометрический, 0.2 м	—
163	354739.78	2219383.47	картометрический, 0.2 м	—
164	354738.38	2219377.60	картометрический, 0.2 м	—
165	354742.27	2219376.67	картометрический, 0.2 м	—
166	354744.56	2219386.26	картометрический, 0.2 м	—
167	354721.15	2219392.96	картометрический, 0.2 м	—
168	354707.70	2219337.24	картометрический, 0.2 м	—
169	354696.15	2219340.22	картометрический, 0.2 м	—
170	354708.98	2219392.74	картометрический, 0.2 м	—
171	354697.40	2219395.62	картометрический, 0.2 м	—
172	354695.88	2219389.53	картометрический, 0.2 м	—
173	354699.76	2219388.57	картометрический, 0.2 м	—
174	354700.31	2219390.78	картометрический, 0.2 м	—
175	354704.15	2219389.82	картометрический, 0.2 м	—
176	354692.27	2219341.23	картометрический, 0.2 м	—
177	354685.56	2219342.96	картометрический, 0.2 м	—
178	354687.19	2219349.81	картометрический, 0.2 м	—
179	354683.30	2219350.74	картометрический, 0.2 м	—
180	354681.69	2219343.96	картометрический, 0.2 м	—
181	354666.84	2219347.80	картометрический, 0.2 м	—
182	354668.42	2219354.65	картометрический, 0.2 м	—
183	354586.34	2219375.37	картометрический, 0.2 м	—
184	354585.36	2219371.49	картометрический, 0.2 м	—
185	354663.64	2219351.73	картометрический, 0.2 м	—
186	354650.52	2219294.80	картометрический, 0.2 м	—
187	354631.47	2219299.23	картометрический, 0.2 м	—
188	354628.20	2219286.47	картометрический, 0.2 м	—
189	354632.58	2219285.35	картометрический, 0.2 м	—
190	354633.57	2219289.22	картометрический, 0.2 м	—
191	354633.06	2219289.35	картометрический, 0.2 м	—
192	354634.37	2219294.45	картометрический, 0.2 м	—
193	354678.15	2219284.25	картометрический, 0.2 м	—
194	354676.16	2219275.72	картометрический, 0.2 м	—

Сведения о границах охранной зоны газопровода				
Система газопроводов общей протяженностью 4 364,49 пог. м, расположенная по адресу: Россия, Тверская область, Спировский район, городское поселение, пгт Спирово (наименование объекта)				
195	354675.65	2219275.83	картометрический, 0.2 м	—
196	354674.82	2219271.92	картометрический, 0.2 м	—
197	354679.16	2219270.99	картометрический, 0.2 м	—
198	354682.96	2219287.24	картометрический, 0.2 м	—
199	354654.41	2219293.89	картометрический, 0.2 м	—
200	354655.57	2219298.89	картометрический, 0.2 м	—
201	354669.91	2219295.59	картометрический, 0.2 м	—
202	354670.90	2219301.08	картометрический, 0.2 м	—
203	354666.96	2219301.78	картометрический, 0.2 м	—
204	354666.72	2219300.43	картометрический, 0.2 м	—
205	354656.47	2219302.79	картометрический, 0.2 м	—
206	354665.94	2219343.90	картометрический, 0.2 м	—
207	354694.29	2219336.57	картометрический, 0.2 м	—
208	354679.39	2219267.09	картометрический, 0.2 м	—
209	354695.15	2219264.24	картометрический, 0.2 м	—
210	354695.86	2219268.17	картометрический, 0.2 м	—
211	354684.17	2219270.29	картометрический, 0.2 м	—
212	354698.16	2219335.57	картометрический, 0.2 м	—
213	354710.63	2219332.35	картометрический, 0.2 м	—
214	354711.78	2219337.13	картометрический, 0.2 м	—
215	354720.10	2219335.28	картометрический, 0.2 м	—
216	354719.39	2219331.73	картометрический, 0.2 м	—
217	354723.31	2219330.95	картометрический, 0.2 м	—
218	354724.00	2219334.41	картометрический, 0.2 м	—
219	354731.96	2219332.64	картометрический, 0.2 м	—
220	354721.90	2219285.97	картометрический, 0.2 м	—
221	354713.62	2219287.88	картометрический, 0.2 м	—
222	354714.09	2219290.62	картометрический, 0.2 м	—
223	354710.15	2219291.30	картометрический, 0.2 м	—
224	354709.03	2219284.83	картометрический, 0.2 м	—
155	354724.96	2219281.17	картометрический, 0.2 м	—
225	354611.39	2219447.93	картометрический, 0.2 м	—
226	354612.41	2219451.80	картометрический, 0.2 м	—
227	354606.57	2219453.37	картометрический, 0.2 м	—
228	354605.53	2219449.51	картометрический, 0.2 м	—
225	354611.39	2219447.93	картометрический, 0.2 м	—
229	354630.34	2219506.29	картометрический, 0.2 м	—
230	354632.69	2219515.75	картометрический, 0.2 м	—
231	354629.13	2219516.83	картометрический, 0.2 м	—
232	354626.47	2219507.30	картометрический, 0.2 м	—
229	354630.34	2219506.29	картометрический, 0.2 м	—

Сведения о границах охранной зоны газопровода				
Система газопроводов общей протяженностью 4 364,49 пог. м, расположенная по адресу: Россия, Тверская область, Спировский район, городское поселение, пгт Спирово (наименование объекта)				
233	354641.58	2219502.66	картометрический, 0.2 м	—
234	354644.43	2219511.78	картометрический, 0.2 м	—
235	354640.54	2219513.19	картометрический, 0.2 м	—
236	354637.76	2219503.86	картометрический, 0.2 м	—
233	354641.58	2219502.66	картометрический, 0.2 м	—
237	354652.19	2219425.76	картометрический, 0.2 м	—
238	354656.69	2219424.76	картометрический, 0.2 м	—
239	354657.56	2219428.67	картометрический, 0.2 м	—
240	354657.18	2219428.75	картометрический, 0.2 м	—
241	354676.67	2219498.47	картометрический, 0.2 м	—
242	354672.82	2219499.54	картометрический, 0.2 м	—
237	354652.19	2219425.76	картометрический, 0.2 м	—
243	354778.87	2219449.30	картометрический, 0.2 м	—
244	354783.15	2219463.63	картометрический, 0.2 м	—
245	354779.32	2219464.78	картометрический, 0.2 м	—
246	354775.05	2219450.54	картометрический, 0.2 м	—
243	354778.87	2219449.30	картометрический, 0.2 м	—
247	354841.17	2219421.59	картометрический, 0.2 м	—
248	354846.66	2219436.81	картометрический, 0.2 м	—
249	354808.73	2219450.94	картометрический, 0.2 м	—
250	354807.33	2219447.19	картометрический, 0.2 м	—
251	354841.55	2219434.44	картометрический, 0.2 м	—
252	354837.41	2219422.95	картометрический, 0.2 м	—
247	354841.17	2219421.59	картометрический, 0.2 м	—
253	354107.43	2219506.39	картометрический, 0.2 м	—
254	354109.88	2219514.33	картометрический, 0.2 м	—
255	354106.05	2219515.50	картометрический, 0.2 м	—
256	354103.61	2219507.56	картометрический, 0.2 м	—
253	354107.43	2219506.39	картометрический, 0.2 м	—
257	354049.74	2219404.57	картометрический, 0.2 м	—
258	354050.72	2219410.28	картометрический, 0.2 м	—
259	354046.77	2219410.96	картометрический, 0.2 м	—
260	354045.80	2219405.24	картометрический, 0.2 м	—
257	354049.74	2219404.57	картометрический, 0.2 м	—
261	353885.44	2219240.53	картометрический, 0.2 м	—
262	353888.98	2219253.94	картометрический, 0.2 м	—

Сведения о границах охранной зоны газопровода				
Система газопроводов общей протяженностью 4 364,49 пог. м, расположенная по адресу: Россия, Тверская область, Спировский район, городское поселение, пгт Спирово (наименование объекта)				
263	353885.12	2219254.97	картометрический, 0.2 м	—
264	353881.57	2219241.55	картометрический, 0.2 м	—
261	353885.44	2219240.53	картометрический, 0.2 м	—
265	353919.32	2219231.29	картометрический, 0.2 м	—
266	353922.92	2219244.35	картометрический, 0.2 м	—
267	353919.07	2219245.41	картометрический, 0.2 м	—
268	353915.46	2219232.36	картометрический, 0.2 м	—
265	353919.32	2219231.29	картометрический, 0.2 м	—
269	353941.11	2219225.61	картометрический, 0.2 м	—
270	353944.35	2219238.35	картометрический, 0.2 м	—
271	353940.48	2219239.34	картометрический, 0.2 м	—
272	353937.25	2219226.59	картометрический, 0.2 м	—
269	353941.11	2219225.61	картометрический, 0.2 м	—
273	353959.84	2219220.37	картометрический, 0.2 м	—
274	353963.09	2219232.73	картометрический, 0.2 м	—
275	353959.23	2219233.75	картометрический, 0.2 м	—
276	353955.99	2219221.49	картометрический, 0.2 м	—
273	353959.84	2219220.37	картометрический, 0.2 м	—
277	353966.39	2219232.05	картометрический, 0.2 м	—
278	353971.74	2219249.96	картометрический, 0.2 м	—
279	353967.91	2219251.11	картометрический, 0.2 м	—
280	353962.55	2219233.20	картометрический, 0.2 м	—
277	353966.39	2219232.05	картометрический, 0.2 м	—
281	353991.70	2219224.91	картометрический, 0.2 м	—
282	353995.57	2219223.90	картометрический, 0.2 м	—
283	354000.04	2219241.01	картометрический, 0.2 м	—
284	353996.17	2219242.03	картометрический, 0.2 м	—
281	353991.70	2219224.91	картометрический, 0.2 м	—
285	354019.43	2219217.15	картометрический, 0.2 м	—
286	354023.87	2219233.35	картометрический, 0.2 м	—
287	354020.01	2219234.41	картометрический, 0.2 м	—
288	354015.57	2219218.21	картометрический, 0.2 м	—
285	354019.43	2219217.15	картометрический, 0.2 м	—
289	354031.18	2219199.88	картометрический, 0.2 м	—
290	354034.33	2219213.02	картометрический, 0.2 м	—
291	354030.44	2219213.95	картометрический, 0.2 м	—

Сведения о границах охранной зоны газопровода				
Система газопроводов общей протяженностью 4 364,49 пог. м, расположенная по адресу: Россия, Тверская область, Спировский район, городское поселение, пгт Спирово (наименование объекта)				
292	354027.37	2219200.99	картометрический, 0.2 м	—
289	354031.18	2219199.88	картометрический, 0.2 м	—
293	354042.17	2219210.60	картометрический, 0.2 м	—
294	354046.00	2219209.45	картометрический, 0.2 м	—
295	354050.51	2219224.42	картометрический, 0.2 м	—
296	354046.68	2219225.57	картометрический, 0.2 м	—
293	354042.17	2219210.60	картометрический, 0.2 м	—
297	354056.26	2219193.03	картометрический, 0.2 м	—
298	354059.94	2219205.15	картометрический, 0.2 м	—
299	354056.11	2219206.31	картометрический, 0.2 м	—
300	354052.42	2219194.15	картометрический, 0.2 м	—
297	354056.26	2219193.03	картометрический, 0.2 м	—
301	354086.71	2219196.89	картометрический, 0.2 м	—
302	354090.54	2219195.72	картометрический, 0.2 м	—
303	354094.88	2219209.92	картометрический, 0.2 м	—
304	354091.06	2219211.09	картометрический, 0.2 м	—
301	354086.71	2219196.89	картометрический, 0.2 м	—
305	354207.69	2219159.60	картометрический, 0.2 м	—
306	354211.46	2219171.43	картометрический, 0.2 м	—
307	354207.61	2219172.49	картометрический, 0.2 м	—
308	354203.88	2219160.82	картометрический, 0.2 м	—
305	354207.69	2219159.60	картометрический, 0.2 м	—
309	354225.94	2219154.01	картометрический, 0.2 м	—
310	354229.66	2219165.87	картометрический, 0.2 м	—
311	354225.83	2219166.99	картометрический, 0.2 м	—
312	354222.12	2219155.22	картометрический, 0.2 м	—
309	354225.94	2219154.01	картометрический, 0.2 м	—
313	354231.23	2219142.43	картометрический, 0.2 м	—
314	354234.04	2219151.49	картометрический, 0.2 м	—
315	354230.22	2219152.67	картометрический, 0.2 м	—
316	354227.41	2219143.62	картометрический, 0.2 м	—
313	354231.23	2219142.43	картометрический, 0.2 м	—
317	354264.68	2219133.40	картометрический, 0.2 м	—
318	354267.61	2219141.47	картометрический, 0.2 м	—
319	354263.85	2219142.84	картометрический, 0.2 м	—
320	354260.92	2219134.76	картометрический, 0.2 м	—

Сведения о границах охранной зоны газопровода				
Система газопроводов общей протяженностью 4 364,49 пог. м, расположенная по адресу: Россия, Тверская область, Спировский район, городское поселение, пгт Спирово (наименование объекта)				
317	354264.68	2219133.40	картометрический, 0.2 м	—
321	354275.15	2219138.80	картометрический, 0.2 м	—
322	354278.91	2219151.23	картометрический, 0.2 м	—
323	354275.14	2219152.36	картометрический, 0.2 м	—
324	354271.33	2219139.98	картометрический, 0.2 м	—
321	354275.15	2219138.80	картометрический, 0.2 м	—
325	354359.50	2219208.75	картометрический, 0.2 м	—
326	354360.76	2219212.55	картометрический, 0.2 м	—
327	354351.70	2219215.51	картометрический, 0.2 м	—
328	354350.55	2219211.68	картометрический, 0.2 м	—
325	354359.50	2219208.75	картометрический, 0.2 м	—
329	354348.50	2219172.61	картометрический, 0.2 м	—
330	354349.68	2219176.44	картометрический, 0.2 м	—
331	354340.68	2219179.19	картометрический, 0.2 м	—
332	354339.51	2219175.36	картометрический, 0.2 м	—
329	354348.50	2219172.61	картометрический, 0.2 м	—
333	354335.61	2219130.70	картометрический, 0.2 м	—
334	354336.74	2219134.54	картометрический, 0.2 м	—
335	354327.41	2219137.21	картометрический, 0.2 м	—
336	354326.37	2219133.51	картометрический, 0.2 м	—
333	354335.61	2219130.70	картометрический, 0.2 м	—
337	354324.26	2219092.54	картометрический, 0.2 м	—
338	354325.39	2219096.37	картометрический, 0.2 м	—
339	354316.31	2219099.05	картометрический, 0.2 м	—
340	354315.18	2219095.21	картометрический, 0.2 м	—
337	354324.26	2219092.54	картометрический, 0.2 м	—
341	354465.34	2219104.27	картометрический, 0.2 м	—
342	354466.25	2219108.16	картометрический, 0.2 м	—
343	354458.77	2219109.87	картометрический, 0.2 м	—
344	354457.63	2219106.09	картометрический, 0.2 м	—
341	354465.34	2219104.27	картометрический, 0.2 м	—
345	354568.48	2219088.95	картометрический, 0.2 м	—
346	354516.69	2219102.70	картометрический, 0.2 м	—
347	354515.67	2219098.84	картометрический, 0.2 м	—
348	354567.45	2219085.08	картометрический, 0.2 м	—
345	354568.48	2219088.95	картометрический, 0.2 м	—

Сведения о границах охранной зоны газопровода				
Система газопроводов общей протяженностью 4 364,49 пог. м, расположенная по адресу: Россия, Тверская область, Спировский район, городское поселение, пгт Спирово (наименование объекта)				
349	354493.73	2218894.77	картометрический, 0.2 м	—
350	354498.16	2218893.46	картометрический, 0.2 м	—
351	354493.82	2218910.73	картометрический, 0.2 м	—
352	354496.76	2218922.19	картометрический, 0.2 м	—
353	354502.09	2218920.78	картометрический, 0.2 м	—
354	354502.98	2218924.71	картометрический, 0.2 м	—
355	354497.75	2218926.07	картометрический, 0.2 м	—
356	354505.63	2218956.75	картометрический, 0.2 м	—
357	354510.94	2218955.36	картометрический, 0.2 м	—
358	354511.92	2218959.23	картометрический, 0.2 м	—
359	354506.63	2218960.62	картометрический, 0.2 м	—
360	354514.47	2218990.96	картометрический, 0.2 м	—
361	354520.15	2219013.04	картометрический, 0.2 м	—
362	354526.05	2219011.65	картометрический, 0.2 м	—
363	354527.09	2219015.46	картометрический, 0.2 м	—
364	354521.17	2219016.91	картометрический, 0.2 м	—
365	354528.73	2219045.23	картометрический, 0.2 м	—
366	354533.18	2219063.66	картометрический, 0.2 м	—
367	354538.97	2219086.17	картометрический, 0.2 м	—
368	354546.92	2219083.83	картометрический, 0.2 м	—
369	354619.22	2219053.04	картометрический, 0.2 м	—
370	354619.74	2219054.53	картометрический, 0.2 м	—
371	354621.40	2219054.05	картометрический, 0.2 м	—
372	354622.28	2219058.09	картометрический, 0.2 м	—
373	354617.17	2219059.33	картометрический, 0.2 м	—
374	354616.82	2219058.34	картометрический, 0.2 м	—
375	354548.27	2219087.61	картометрический, 0.2 м	—
376	354536.13	2219091.17	картометрический, 0.2 м	—
377	354529.30	2219064.63	картометрический, 0.2 м	—
378	354524.85	2219046.21	картометрический, 0.2 м	—
379	354516.77	2219015.96	картометрический, 0.2 м	—
380	354510.59	2218991.96	картометрический, 0.2 м	—
381	354502.41	2218960.28	картометрический, 0.2 м	—
382	354489.69	2218910.74	картометрический, 0.2 м	—
349	354493.73	2218894.77	картометрический, 0.2 м	—
383	354389.57	2218795.96	картометрический, 0.2 м	—
384	354390.78	2218800.03	картометрический, 0.2 м	—
385	354376.89	2218803.14	картометрический, 0.2 м	—
386	354375.96	2218799.25	картометрический, 0.2 м	—
383	354389.57	2218795.96	картометрический, 0.2 м	—

Сведения о границах охранной зоны газопровода				
Система газопроводов общей протяженностью 4 364,49 пог. м, расположенная по адресу: Россия, Тверская область, Спировский район, городское поселение, пгт Спирово (наименование объекта)				
387	354374.46	2218684.66	картометрический, 0.2 м	—
388	354375.02	2218688.62	картометрический, 0.2 м	—
389	354367.99	2218689.62	картометрический, 0.2 м	—
390	354367.43	2218685.66	картометрический, 0.2 м	—
387	354374.46	2218684.66	картометрический, 0.2 м	—
391	354287.07	2218743.47	картометрический, 0.2 м	—
392	354290.27	2218757.15	картометрический, 0.2 м	—
393	354286.37	2218758.06	картометрический, 0.2 м	—
394	354283.11	2218744.12	картометрический, 0.2 м	—
391	354287.07	2218743.47	картометрический, 0.2 м	—
395	354209.32	2218902.05	картометрический, 0.2 м	—
396	354212.32	2218915.18	картометрический, 0.2 м	—
397	354208.42	2218916.07	картометрический, 0.2 м	—
398	354205.42	2218902.93	картометрический, 0.2 м	—
395	354209.32	2218902.05	картометрический, 0.2 м	—
399	354235.46	2219013.78	картометрический, 0.2 м	—
400	354238.99	2219027.41	картометрический, 0.2 м	—
401	354235.12	2219028.41	картометрический, 0.2 м	—
402	354231.59	2219014.78	картометрический, 0.2 м	—
399	354235.46	2219013.78	картометрический, 0.2 м	—
403	354237.43	2219027.99	картометрический, 0.2 м	—
404	354239.25	2219034.73	картометрический, 0.2 м	—
405	354235.39	2219035.78	картометрический, 0.2 м	—
406	354233.57	2219029.04	картометрический, 0.2 м	—
403	354237.43	2219027.99	картометрический, 0.2 м	—
407	354174.65	2219044.16	картометрический, 0.2 м	—
408	354176.72	2219053.24	картометрический, 0.2 м	—
409	354172.82	2219054.13	картометрический, 0.2 м	—
410	354170.75	2219045.05	картометрический, 0.2 м	—
407	354174.65	2219044.16	картометрический, 0.2 м	—
411	354165.31	2219027.90	картометрический, 0.2 м	—
412	354165.94	2219031.87	картометрический, 0.2 м	—
413	354146.28	2219036.73	картометрический, 0.2 м	—
414	354149.80	2219050.57	картометрический, 0.2 м	—
415	354145.93	2219051.56	картометрический, 0.2 м	—
416	354142.40	2219037.69	картометрический, 0.2 м	—
417	354120.85	2219043.03	картометрический, 0.2 м	—



Сведения о границах охранной зоны газопровода				
Система газопроводов общей протяженностью 4 364,49 пог. м, расположенная по адресу: Россия, Тверская область, Спировский район, городское поселение, пгт Спирово (наименование объекта)				
418	354119.35	2219039.28	картометрический, 0.2 м	—
419	354141.42	2219033.82	картометрический, 0.2 м	—
420	354141.27	2219033.25	картометрический, 0.2 м	—
421	354145.15	2219032.26	картометрический, 0.2 м	—
422	354145.30	2219032.86	картометрический, 0.2 м	—
411	354165.31	2219027.90	картометрический, 0.2 м	—
423	354101.02	2219064.62	картометрический, 0.2 м	—
424	354103.20	2219073.99	картометрический, 0.2 м	—
425	354099.31	2219074.90	картометрический, 0.2 м	—
426	354097.13	2219065.52	картометрический, 0.2 м	—
423	354101.02	2219064.62	картометрический, 0.2 м	—
427	354090.09	2219051.46	картометрический, 0.2 м	—
428	354093.70	2219064.16	картометрический, 0.2 м	—
429	354089.84	2219065.25	картометрический, 0.2 м	—
430	354086.24	2219052.46	картометрический, 0.2 м	—
427	354090.09	2219051.46	картометрический, 0.2 м	—
431	354060.02	2219076.36	картометрический, 0.2 м	—
432	354062.44	2219085.95	картометрический, 0.2 м	—
433	354058.56	2219086.93	картометрический, 0.2 м	—
434	354056.14	2219077.34	картометрический, 0.2 м	—
431	354060.02	2219076.36	картометрический, 0.2 м	—
435	353740.52	2219030.68	картометрический, 0.2 м	—
436	353744.37	2219029.60	картометрический, 0.2 м	—
437	353749.48	2219047.22	картометрический, 0.2 м	—
438	353745.64	2219048.33	картометрический, 0.2 м	—
435	353740.52	2219030.68	картометрический, 0.2 м	—
439	353822.88	2219008.50	картометрический, 0.2 м	—
440	353826.75	2219007.48	картометрический, 0.2 м	—
441	353831.29	2219024.38	картометрический, 0.2 м	—
442	353827.43	2219025.42	картометрический, 0.2 м	—
439	353822.88	2219008.50	картометрический, 0.2 м	—
443	353737.83	2218639.34	картометрический, 0.2 м	—
444	353737.67	2218661.07	картометрический, 0.2 м	—
445	353740.65	2218661.11	картометрический, 0.2 м	—
446	353740.62	2218665.11	картометрический, 0.2 м	—
447	353737.63	2218665.07	картометрический, 0.2 м	—
448	353736.94	2218756.22	картометрический, 0.2 м	—

Сведения о границах охранной зоны газопровода				
Система газопроводов общей протяженностью 4 364,49 пог. м, расположенная по адресу: Россия, Тверская область, Спировский район, городское поселение, пгт Спирово (наименование объекта)				
449	353732.94	2218756.19	картометрический, 0.2 м	—
450	353733.64	2218665.01	картометрический, 0.2 м	—
451	353730.59	2218664.97	картометрический, 0.2 м	—
452	353730.62	2218660.97	картометрический, 0.2 м	—
453	353733.67	2218661.01	картометрический, 0.2 м	—
454	353733.83	2218639.31	картометрический, 0.2 м	—
443	353737.83	2218639.34	картометрический, 0.2 м	—
455	353972.23	2218669.38	картометрический, 0.2 м	—
456	353975.37	2218759.40	картометрический, 0.2 м	—
457	353971.38	2218759.54	картометрический, 0.2 м	—
458	353968.54	2218678.27	картометрический, 0.2 м	—
459	353965.89	2218678.10	картометрический, 0.2 м	—
460	353965.70	2218674.18	картометрический, 0.2 м	—
461	353968.40	2218674.26	картометрический, 0.2 м	—
462	353968.24	2218669.52	картометрический, 0.2 м	—
455	353972.23	2218669.38	картометрический, 0.2 м	—
463	354118.87	2218752.53	картометрический, 0.2 м	—
464	354118.95	2218761.12	картометрический, 0.2 м	—
465	354114.95	2218761.12	картометрический, 0.2 м	—
466	354114.84	2218752.53	картометрический, 0.2 м	—
463	354118.87	2218752.53	картометрический, 0.2 м	—
467	354155.71	2218752.44	картометрический, 0.2 м	—
468	354155.74	2218761.41	картометрический, 0.2 м	—
469	354151.74	2218761.41	картометрический, 0.2 м	—
470	354151.77	2218752.49	картометрический, 0.2 м	—
467	354155.71	2218752.44	картометрический, 0.2 м	—
471	354142.35	2218624.06	картометрический, 0.2 м	—
472	354133.63	2218628.64	картометрический, 0.2 м	—
473	354131.67	2218625.25	картометрический, 0.2 м	—
474	354140.42	2218620.56	картометрический, 0.2 м	—
471	354142.35	2218624.06	картометрический, 0.2 м	—
475	354116.04	2218576.17	картометрический, 0.2 м	—
476	354104.99	2218582.01	картометрический, 0.2 м	—
477	354103.12	2218578.48	картометрический, 0.2 м	—
478	354114.17	2218572.64	картометрический, 0.2 м	—
475	354116.04	2218576.17	картометрический, 0.2 м	—
479	354097.08	2218535.89	картометрический, 0.2 м	—

Сведения о границах охранной зоны газопровода				
Система газопроводов общей протяженностью 4 364,49 пог. м, расположенная по адресу: Россия, Тверская область, Спировский район, городское поселение, пгт Спирово (наименование объекта)				
480	354098.77	2218539.51	картометрический, 0.2 м	—
481	354085.65	2218545.64	картометрический, 0.2 м	—
482	354083.96	2218542.02	картометрический, 0.2 м	—
479	354097.08	2218535.89	картометрический, 0.2 м	—
483	354082.88	2218505.28	картометрический, 0.2 м	—
484	354081.08	2218506.20	картометрический, 0.2 м	—
485	354079.24	2218502.65	картометрический, 0.2 м	—
486	354081.04	2218501.72	картометрический, 0.2 м	—
483	354082.88	2218505.28	картометрический, 0.2 м	—
487	353970.07	2218304.45	картометрический, 0.2 м	—
488	353968.30	2218305.47	картометрический, 0.2 м	—
489	353966.28	2218302.01	картометрический, 0.2 м	—
490	353968.06	2218300.98	картометрический, 0.2 м	—
487	353970.07	2218304.45	картометрический, 0.2 м	—
491	353914.97	2218231.98	картометрический, 0.2 м	—
492	353913.24	2218233.04	картометрический, 0.2 м	—
493	353911.15	2218229.63	картометрический, 0.2 м	—
494	353912.88	2218228.57	картометрический, 0.2 м	—
491	353914.97	2218231.98	картометрический, 0.2 м	—
495	353901.35	2218208.05	картометрический, 0.2 м	—
496	353903.42	2218211.47	картометрический, 0.2 м	—
497	353901.64	2218212.55	картометрический, 0.2 м	—
498	353899.58	2218209.12	картометрический, 0.2 м	—
495	353901.35	2218208.05	картометрический, 0.2 м	—
499	353935.51	2218138.48	картометрический, 0.2 м	—
500	353936.45	2218140.32	картометрический, 0.2 м	—
501	353932.89	2218142.14	картометрический, 0.2 м	—
502	353931.95	2218140.30	картометрический, 0.2 м	—
499	353935.51	2218138.48	картометрический, 0.2 м	—
503	354156.01	2218162.49	картометрический, 0.2 м	—
504	354150.76	2218166.82	картометрический, 0.2 м	—
505	354147.05	2218180.73	картометрический, 0.2 м	—
506	354125.87	2218175.13	картометрический, 0.2 м	—
507	354127.73	2218167.37	картометрический, 0.2 м	—
508	354102.61	2218179.47	картометрический, 0.2 м	—
509	354055.31	2218206.68	картометрический, 0.2 м	—
510	353992.91	2218244.24	картометрический, 0.2 м	—

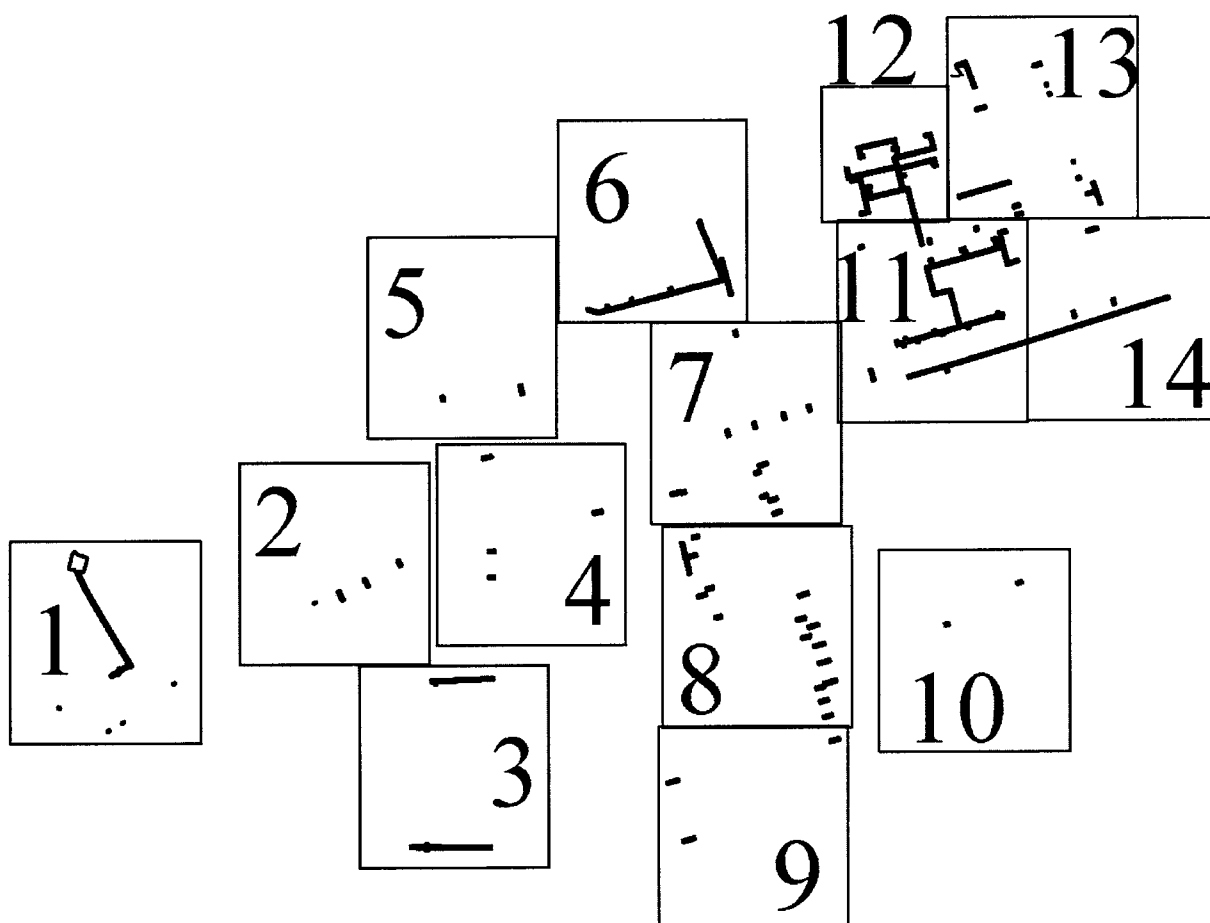
Сведения о границах охранной зоны газопровода				
Система газопроводов общей протяженностью 4 364,49 пог. м, расположенная по адресу: Россия, Тверская область, Спировский район, городское поселение, пгт Спирово (наименование объекта)				
511	353990.81	2218240.83	картометрический, 0.2 м	—
512	353992.57	2218239.78	картометрический, 0.2 м	—
513	353983.01	2218224.30	картометрический, 0.2 м	—
514	353981.25	2218225.40	картометрический, 0.2 м	—
515	353979.15	2218222.00	картометрический, 0.2 м	—
516	353980.91	2218220.90	картометрический, 0.2 м	—
517	353977.20	2218214.90	картометрический, 0.2 м	—
518	353980.62	2218212.83	картометрический, 0.2 м	—
519	353987.54	2218224.02	картометрический, 0.2 м	—
520	353989.28	2218222.98	картометрический, 0.2 м	—
521	353991.39	2218226.38	картометрический, 0.2 м	—
522	353989.64	2218227.43	картометрический, 0.2 м	—
523	353996.00	2218237.73	картометрический, 0.2 м	—
524	354053.28	2218203.23	картометрический, 0.2 м	—
525	354100.74	2218175.93	картометрический, 0.2 м	—
526	354128.92	2218162.35	картометрический, 0.2 м	—
527	354130.97	2218153.77	картометрический, 0.2 м	—
528	354152.75	2218159.36	картометрический, 0.2 м	—
503	354156.01	2218162.49	картометрический, 0.2 м	—

## Сведения о границах охранной зоны газопровода


Система газопроводов общей протяженностью 4 364,49 пог. м, расположенная по адресу: Россия, Тверская область, Спировский район, городское поселение, пгт Спирово  
(наименование объекта)

## III. Графическое описание местоположения границ охранной зоны газопровода

## Обзорная схема



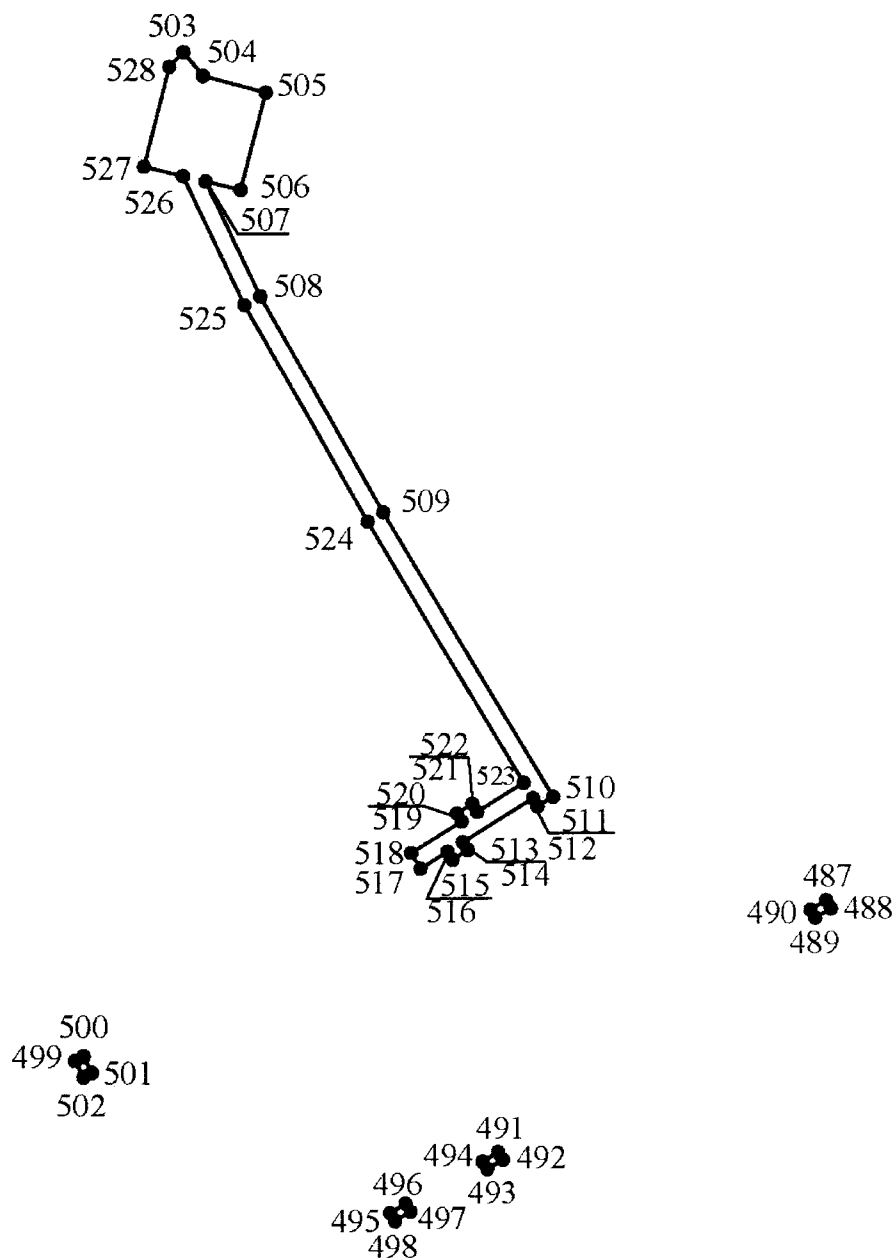
Используемые условные знаки и обозначения:

 – граница охранной зоны газопровода

## Сведения о границах охранной зоны газопровода

Система газопроводов общей протяженностью 4 364,49 пог. м, расположенная по адресу: Россия, Тверская область, Спировский район, городское поселение, пгт Спирово  
(наименование объекта)

Лист 1



Используемые условные знаки и обозначения:

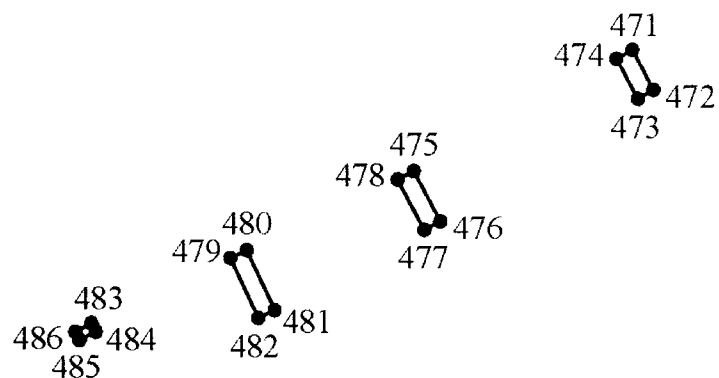


— граница охранной зоны газопровода


## Сведения о границах охранной зоны газопровода

Система газопроводов общей протяженностью 4 364,49 пог. м, расположенная по адресу: Россия,  
Тверская область, Спировский район, городское поселение, пгт Спирово  
(наименование объекта)

Лист 2



Используемые условные знаки и обозначения:

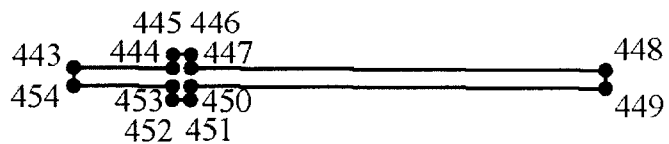



– граница охранной зоны газопровода

## Сведения о границах охранной зоны газопровода

Система газопроводов общей протяженностью 4 364,49 пог. м, расположенная по адресу: Россия,  
Тверская область, Спировский район, городское поселение, пгт Спирово  
(наименование объекта)

Лист 3



Используемые условные знаки и обозначения:



– граница охранной зоны газопровода



## Сведения о границах охранной зоны газопровода

Система газопроводов общей протяженностью 4 364,49 пог. м, расположенная по адресу: Россия,  
Тверская область, Спировский район, городское поселение, пгт Спирово  
(наименование объекта)

Лист 4

391 392  
394 393

395 396  
398 397

467 468  
470 469

463 464  
466 465

Используемые условные знаки и обозначения:



– граница охранной зоны газопровода

## Сведения о границах охранной зоны газопровода


Система газопроводов общей протяженностью 4 364,49 пог. м, расположенная по адресу: Россия,  
Тверская область, Спировский район, городское поселение, пгт Спирово  
(наименование объекта)

Лист 5

387 388  
390 389

383 384  
386 385

Используемые условные знаки и обозначения:

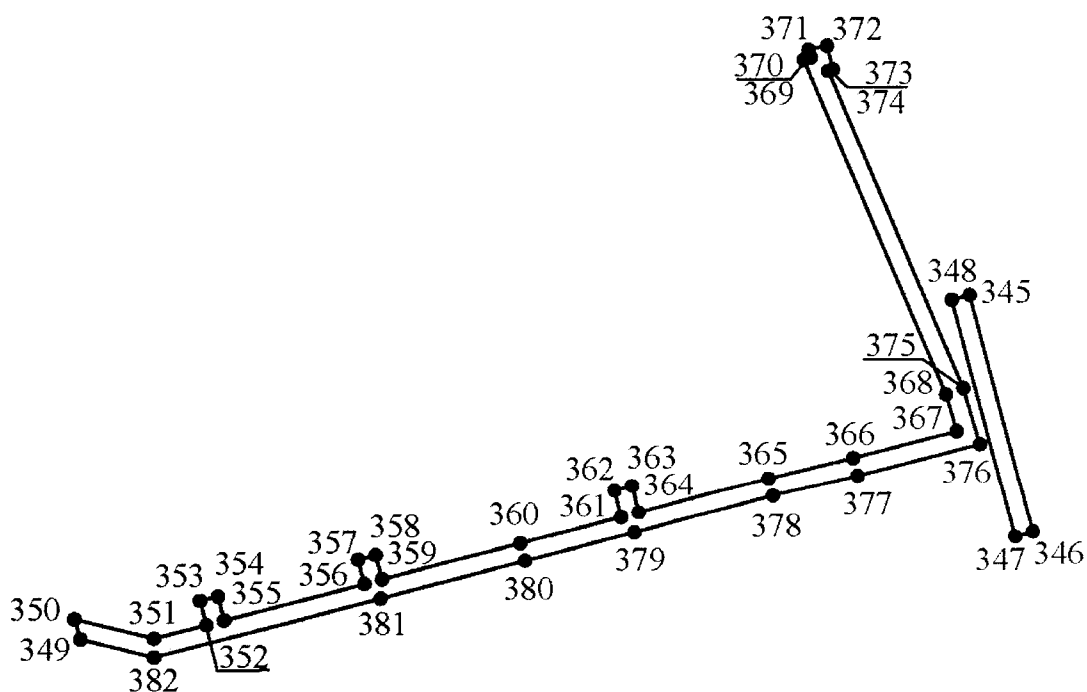


– граница охранной зоны газопровода

## Сведения о границах охранной зоны газопровода

Система газопроводов общей протяженностью 4 364,49 пог. м, расположенная по адресу: Россия, Тверская область, Спировский район, городское поселение, пгт Спирово  
(наименование объекта)

Лист 6



Используемые условные знаки и обозначения:

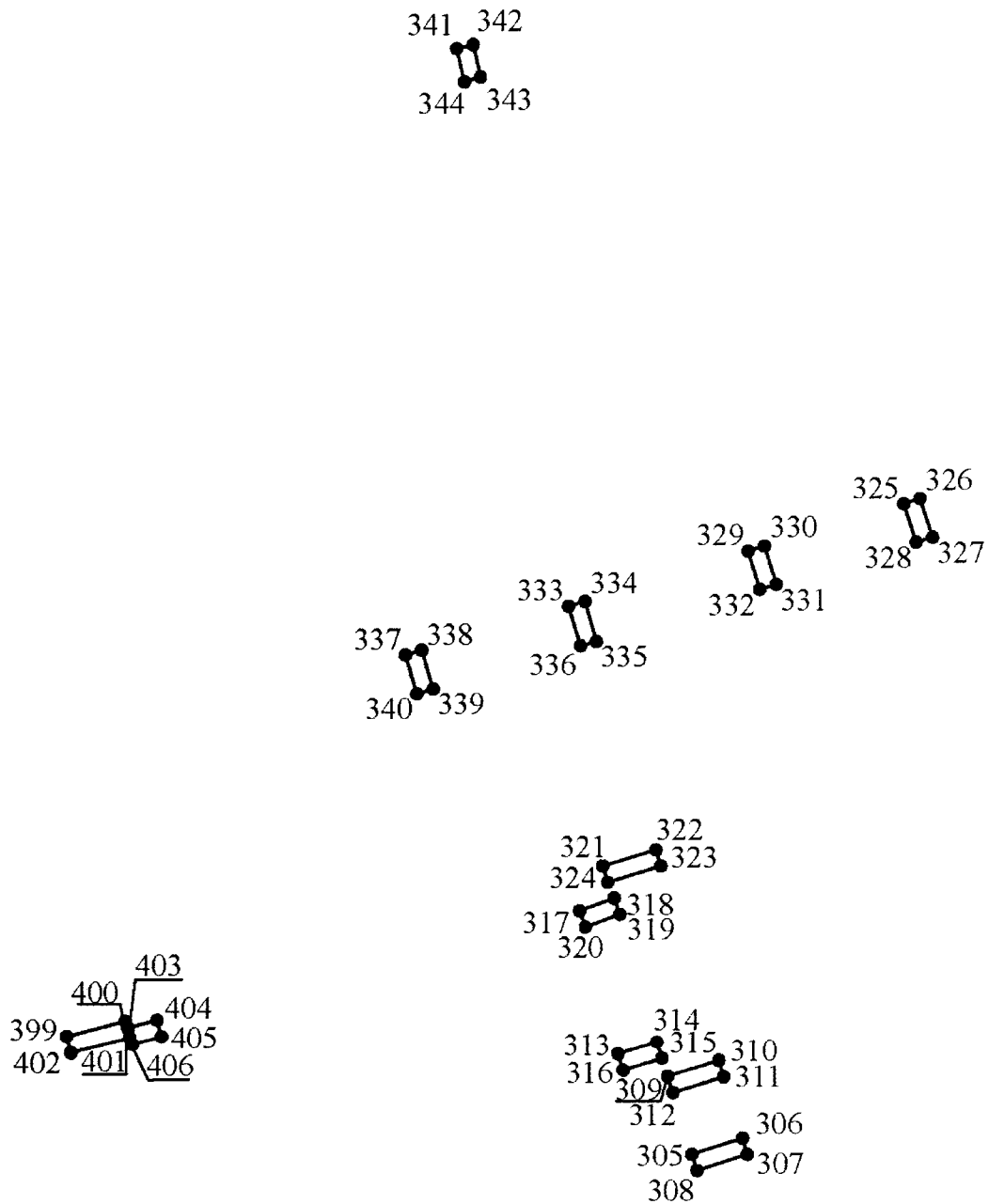


– граница охранной зоны газопровода


## Сведения о границах охранной зоны газопровода

Система газопроводов общей протяженностью 4 364,49 пог. м, расположенная по адресу: Россия, Тверская область, Спировский район, городское поселение, пгт Спирово  
(наименование объекта)

Лист 7



Используемые условные знаки и обозначения:

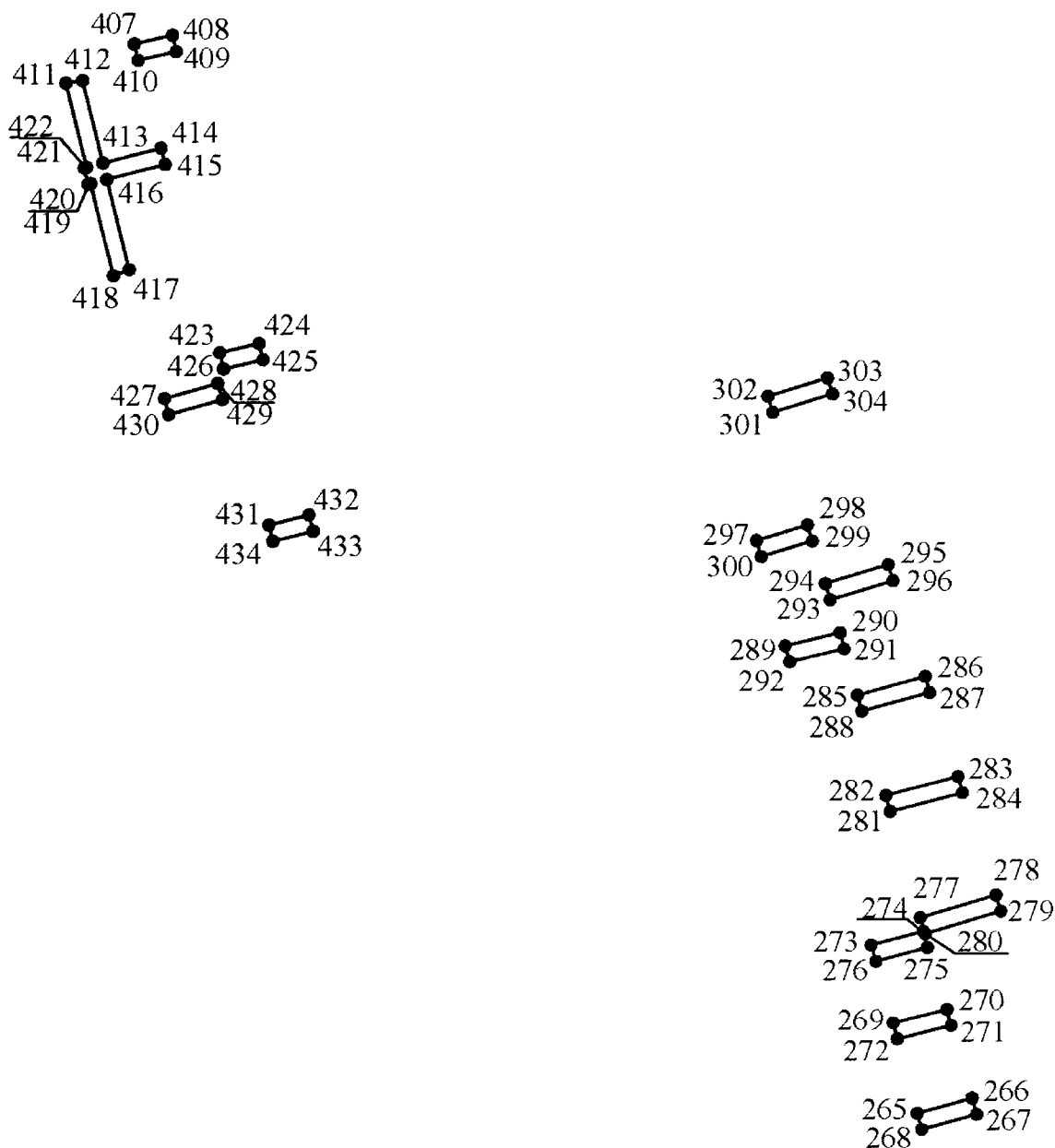


– граница охранной зоны газопровода


## Сведения о границах охранной зоны газопровода

Система газопроводов общей протяженностью 4 364,49 пог. м, расположенная по адресу: Россия, Тверская область, Спировский район, городское поселение, пгт Спирово  
(наименование объекта)

Лист 8



Используемые условные знаки и обозначения:

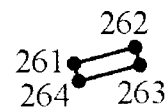


– граница охранной зоны газопровода

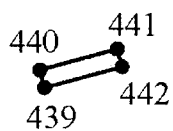
## Сведения о границах охранной зоны газопровода

Система газопроводов общей протяженностью 4 364,49 пог. м, расположенная по адресу: Россия,  
Тверская область, Спировский район, городское поселение, пгт Спирово  
(наименование объекта)

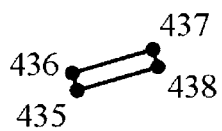
Лист 9



261 262  
264 263



440 441  
439 442



436 437  
435 438

Используемые условные знаки и обозначения:



– граница охранной зоны газопровода

## Сведения о границах охранной зоны газопровода

Система газопроводов общей протяженностью 4 364,49 пог. м, расположенная по адресу: Россия,  
Тверская область, Спировский район, городское поселение, пгт Спирово  
(наименование объекта)

Лист 10

253 254  
256 255

257 258  
260 259

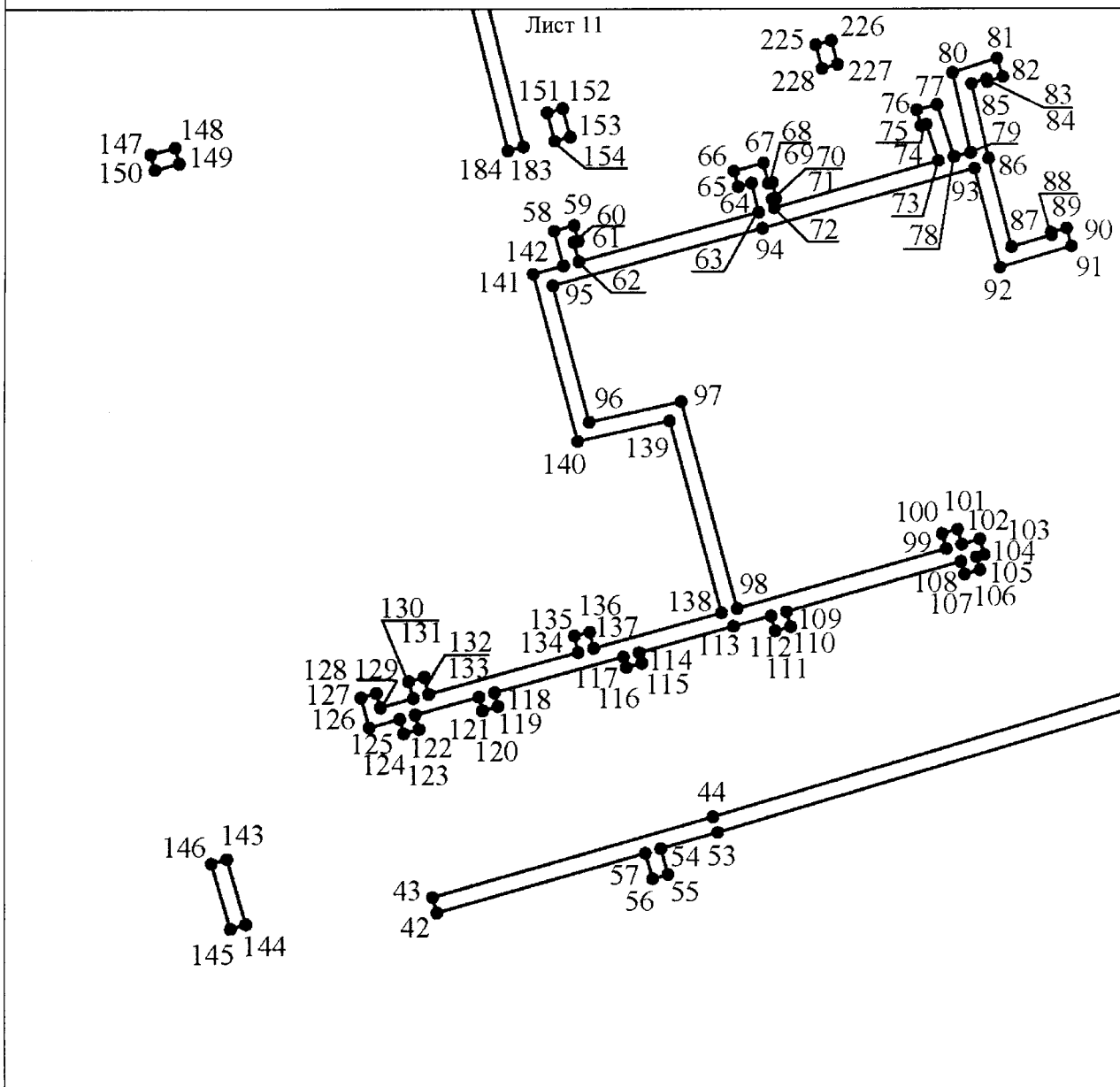
Используемые условные знаки и обозначения:




– граница охранной зоны газопровода

## Сведения о границах охранной зоны газопровода

Система газопроводов общей протяженностью 4 364,49 пог. м, расположенная по адресу: Россия, Тверская область, Спировский район, городское поселение, пгт Спирово  
(наименование объекта)



Используемые условные знаки и обозначения:



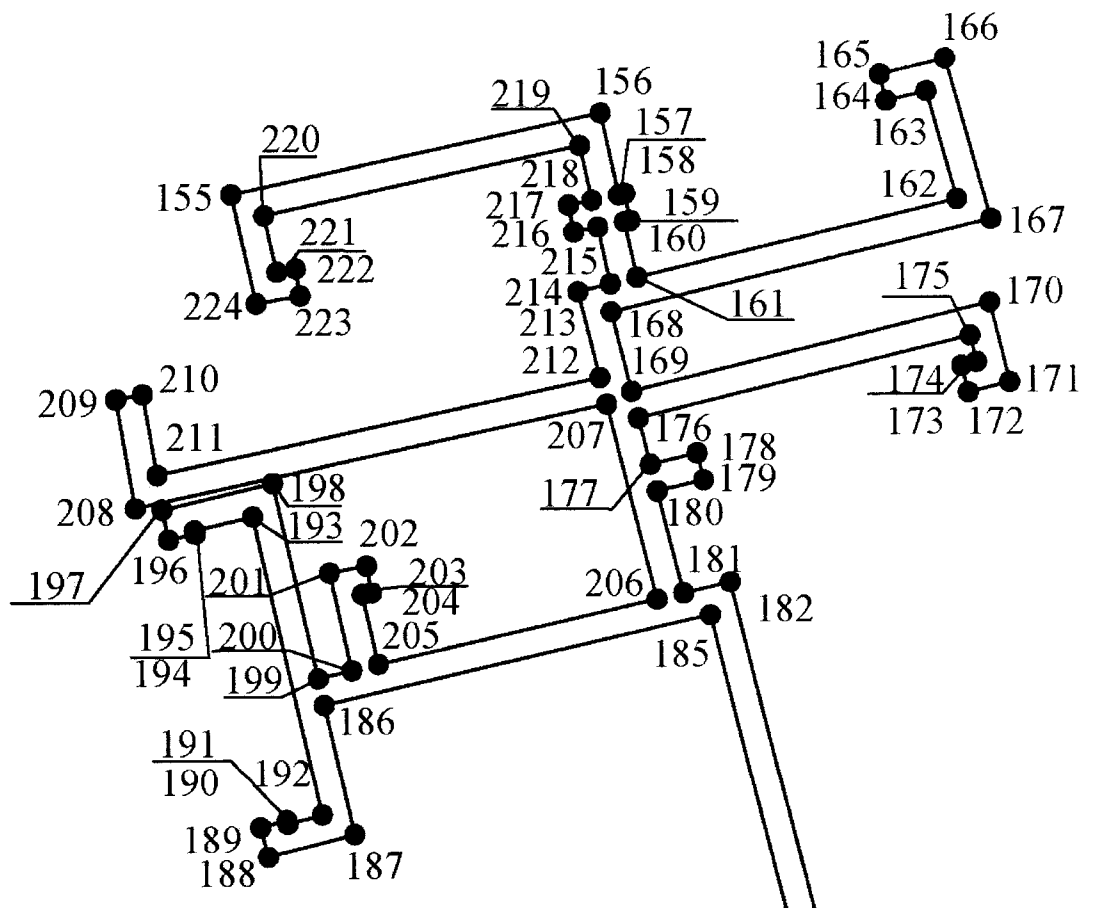
– граница охранной зоны газопровода




## Сведения о границах охранной зоны газопровода

Система газопроводов общей протяженностью 4 364,49 пог. м, расположенная по адресу: Россия, Тверская область, Спировский район, городское поселение, пгт Спирово  
(наименование объекта)

Лист 12



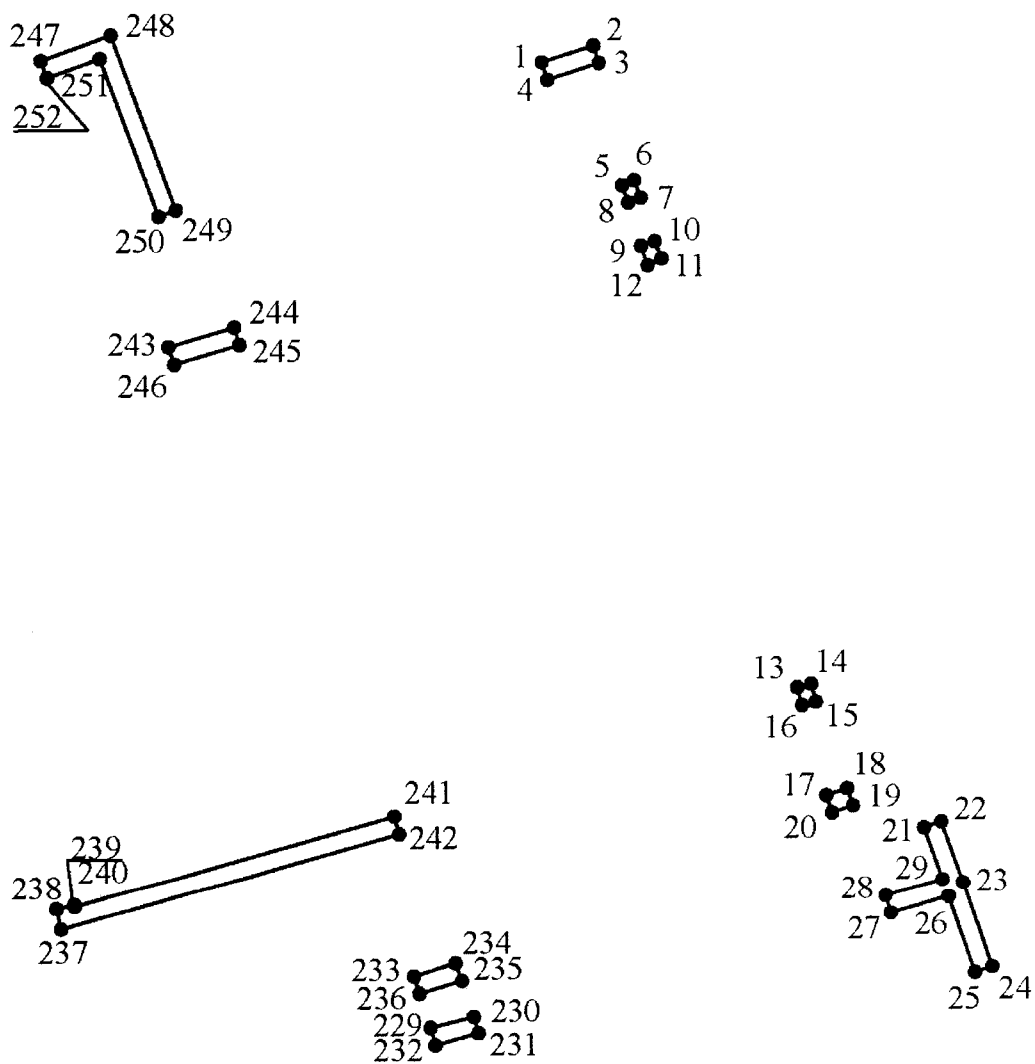
Используемые условные знаки и обозначения:

 – граница охранной зоны газопровода


## Сведения о границах охранной зоны газопровода

Система газопроводов общей протяженностью 4 364,49 пог. м, расположенная по адресу: Россия, Тверская область, Спировский район, городское поселение, пгт Спирово  
(наименование объекта)

Лист 13



Используемые условные знаки и обозначения:

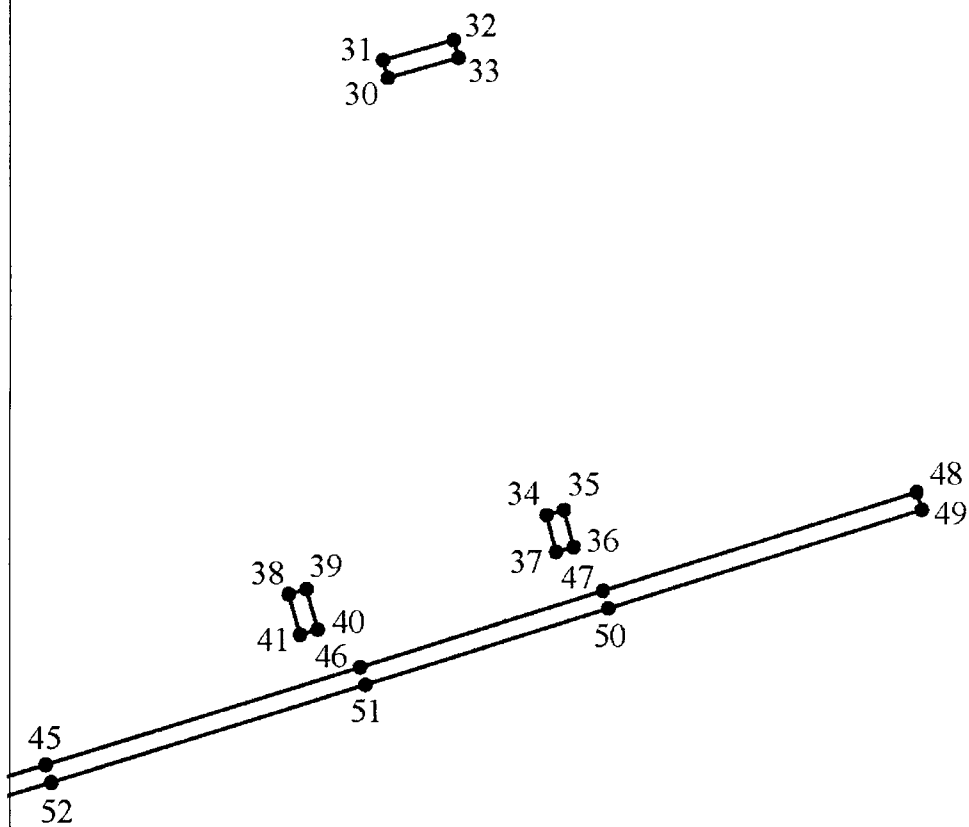


— граница охранной зоны газопровода


## Сведения о границах охранной зоны газопровода

Система газопроводов общей протяженностью 4 364,49 пог. м, расположенная по адресу: Россия, Тверская область, Спировский район, городское поселение, пгт Спирово  
(наименование объекта)

Лист 14



Используемые условные знаки и обозначения:



– граница охранной зоны газопровода