



ПРАВИТЕЛЬСТВО ТВЕРСКОЙ ОБЛАСТИ

ПОСТАНОВЛЕНИЕ

10.04.2020

№ 170-пп

г. Тверь

Об утверждении графического описания местоположения границ особо охраняемой природной территории регионального значения – государственного природного заказника «Болото Заборовское Федово-Шитовское»

В соответствии с Федеральным законом от 14.03.1995 № 33-ФЗ «Об особо охраняемых природных территориях», законом Тверской области от 08.12.2010 № 108-ЗО «Об особо охраняемых природных территориях в Тверской области», с учетом решения Комиссии при Правительстве Тверской области по вопросам организации и функционирования особо охраняемых природных территорий от 01.11.2019 № 4 Правительство Тверской области постановляет:

1. Определить уточненное наименование особо охраняемой природной территории Тверской области государственного природного заказника «Болото Федовоши-Заборовское Товское», указанной в пункте 38 раздела 1 списка особо охраняемых природных территорий, утвержденного распоряжением Администрации Тверской области от 20.07.1994 № 402-р «О расширении площади особо охраняемых природных территорий области»: особо охраняемая природная территория регионального значения – государственный природный заказник «Болото Заборовское Федово-Шитовское».

2. Утвердить графическое описание местоположения границ особо охраняемой природной территории регионального значения – государственного природного заказника «Болото Заборовское Федово-Шитовское» (прилагается).

3. Министерству природных ресурсов и экологии Тверской области направить в орган, осуществляющий государственный кадастровый учет и государственную регистрацию прав, комплект документов, необходимый для внесения сведений о границах особо охраняемой природной территории регионального значения, указанной в пункте 1 настоящего постановления, в установленном порядке.

4. Контроль за исполнением настоящего постановления возложить на заместителя Председателя Правительства Тверской области, курирующего вопросы экологии.

Отчет об исполнении представить в тридцатидневный срок со дня вступления в силу настоящего постановления.

5. Настоящее постановление вступает в силу со дня его официального опубликования.

**Губернатор
Тверской области**



И.М. Руденя

Приложение
к постановлению Правительства
Тверской области
от 10.04.2020 № 170-пп

Графическое описание местоположения границ
особо охраняемой природной территории регионального значения –
государственного природного заказника
«Болото Заборовское Федово-Шитовское»

Раздел 1

| Сведения об объекте | | |
|--|---|---|
| Особо охраняемая природная территория регионального значения – государственный природный заказник «Болото Заборовское Федово-Шитовское» (далее – объект) | | |
| № п/п | Характеристики объекта | Описание характеристик |
| 1 | 2 | 3 |
| 1 | Местоположение объекта | Вышневолоцкий городской округ Тверской области |
| 2 | Площадь объекта +/- величина погрешности определения площади (Р +/- Дельта Р) | 35754097 кв. м (± 104641 кв. м) |
| 3 | Иные характеристики объекта | - |

Раздел 2

| Сведения о местоположении границ объекта | | | | | |
|---|---------------|---|---|---|---|
| 1. Система координат МСК-69, зона 2 | | | | | |
| 2. Сведения о характерных точках границ объекта | | | | | |
| Обозначение характерных точек границ | Координаты, м | | Метод определения координат характерной точки | Средняя квадратическая погрешность положения характерной точки (Mt), м | Описание обозначения точки на местности (при наличии) |
| | X | Y | | | |
| 1 | 2 | 3 | 4 | 5 | 6 |
| - | - | - | - | - | - |

| 3. Сведения о характерных точках части (частей) границы объекта | | | | | |
|---|---------------|------------|--|---|--|
| Обозначение характерных точек части границы | Координаты, м | | Метод определения координат характерной точки | Средняя квадратическая погрешность положения характерной точки (Mt), м | Описание обозначения точки на местности (при наличии) |
| | X | Y | | | |
| 1 | 2 | 3 | 4 | 5 | 6 |
| Часть № 1 (внешний контур) | | | | | |
| 1 | 358432.39 | 2193655.75 | картометрический | 5.00 | - |
| 2 | 358241.06 | 2193336.18 | картометрический | 5.00 | - |
| 3 | 358034.21 | 2193332.67 | картометрический | 5.00 | - |
| 4 | 357816.85 | 2193308.13 | картометрический | 5.00 | - |
| 5 | 357687.13 | 2193276.58 | картометрический | 5.00 | - |
| 6 | 357687.13 | 2193199.45 | картометрический | 5.00 | - |
| 7 | 357557.41 | 2193108.29 | картометрический | 5.00 | - |
| 8 | 357420.68 | 2192999.61 | картометрический | 5.00 | - |
| 9 | 357280.44 | 2193034.67 | картометрический | 5.00 | - |
| 10 | 357238.37 | 2193202.95 | картометрический | 5.00 | - |
| 11 | 357094.63 | 2193199.45 | картометрический | 5.00 | - |
| 12 | 356894.79 | 2193276.58 | картометрический | 5.00 | - |
| 13 | 356814.16 | 2193238.01 | картометрический | 5.00 | - |
| 14 | 356558.23 | 2193227.50 | картометрический | 5.00 | - |
| 15 | 356274.25 | 2193167.90 | картометрический | 5.00 | - |
| 16 | 356112.97 | 2193209.97 | картометрический | 5.00 | - |
| 17 | 355927.16 | 2193273.07 | картометрический | 5.00 | - |
| 18 | 355779.91 | 2193374.74 | картометрический | 5.00 | - |
| 19 | 355730.39 | 2193684.14 | картометрический | 5.00 | - |
| 20 | 355632.84 | 2193822.48 | картометрический | 5.00 | - |
| 21 | 355632.38 | 2193822.10 | картометрический | 5.00 | - |
| 22 | 355432.50 | 2193453.14 | картометрический | 5.00 | - |
| 23 | 355390.82 | 2193377.84 | картометрический | 5.00 | - |
| 24 | 355390.81 | 2193377.83 | картометрический | 5.00 | - |
| 25 | 355448.37 | 2193321.15 | картометрический | 5.00 | - |
| 26 | 355460.45 | 2193312.30 | картометрический | 5.00 | - |
| 27 | 355495.40 | 2193277.94 | картометрический | 5.00 | - |
| 28 | 355513.82 | 2193255.99 | картометрический | 5.00 | - |
| 29 | 355550.57 | 2193219.79 | картометрический | 5.00 | - |
| 30 | 355565.72 | 2193207.53 | картометрический | 5.00 | - |
| 31 | 355674.53 | 2193100.48 | картометрический | 5.00 | - |
| 32 | 355689.31 | 2193078.55 | картометрический | 5.00 | - |
| 33 | 355705.26 | 2193058.61 | картометрический | 5.00 | - |
| 34 | 355738.83 | 2193031.19 | картометрический | 5.00 | - |

| 3. Сведения о характерных точках части (частей) границы объекта | | | | | |
|---|---------------|------------|--|---|--|
| Обозначение характерных точек части границы | Координаты, м | | Метод определения координат характерной точки | Средняя квадратическая погрешность положения характерной точки (Mt), м | Описание обозначения точки на местности (при наличии) |
| | X | Y | | | |
| 1 | 2 | 3 | 4 | 5 | 6 |
| 35 | 355774.39 | 2193001.45 | картометрический | 5.00 | - |
| 36 | 355802.30 | 2192967.88 | картометрический | 5.00 | - |
| 37 | 355839.79 | 2192939.91 | картометрический | 5.00 | - |
| 38 | 355915.63 | 2192865.36 | картометрический | 5.00 | - |
| 39 | 356003.20 | 2192769.81 | картометрический | 5.00 | - |
| 40 | 356067.01 | 2192717.14 | картометрический | 5.00 | - |
| 41 | 356112.54 | 2192674.43 | картометрический | 5.00 | - |
| 42 | 356204.92 | 2192579.55 | картометрический | 5.00 | - |
| 43 | 356234.83 | 2192545.49 | картометрический | 5.00 | - |
| 44 | 356263.41 | 2192511.59 | картометрический | 5.00 | - |
| 45 | 356249.45 | 2192499.13 | картометрический | 5.00 | - |
| 46 | 356118.02 | 2192620.93 | картометрический | 5.00 | - |
| 47 | 356043.08 | 2192698.03 | картометрический | 5.00 | - |
| 48 | 355992.73 | 2192747.05 | картометрический | 5.00 | - |
| 49 | 355971.96 | 2192765.32 | картометрический | 5.00 | - |
| 50 | 355954.18 | 2192778.12 | картометрический | 5.00 | - |
| 51 | 355939.23 | 2192794.57 | картометрический | 5.00 | - |
| 52 | 355924.27 | 2192813.68 | картометрический | 5.00 | - |
| 53 | 355881.24 | 2192856.71 | картометрический | 5.00 | - |
| 54 | 355864.12 | 2192872.84 | картометрический | 5.00 | - |
| 55 | 355822.58 | 2192916.54 | картометрический | 5.00 | - |
| 56 | 355804.96 | 2192936.14 | картометрический | 5.00 | - |
| 57 | 355784.36 | 2192948.27 | картометрический | 5.00 | - |
| 58 | 355768.57 | 2192972.36 | картометрический | 5.00 | - |
| 59 | 355752.62 | 2192981.68 | картометрический | 5.00 | - |
| 60 | 355739.17 | 2192991.98 | картометрический | 5.00 | - |
| 61 | 355719.06 | 2193015.41 | картометрический | 5.00 | - |
| 62 | 355669.87 | 2193066.75 | картометрический | 5.00 | - |
| 63 | 355654.92 | 2193089.52 | картометрический | 5.00 | - |
| 64 | 355608.39 | 2193135.04 | картометрический | 5.00 | - |
| 65 | 355583.64 | 2193165.28 | картометрический | 5.00 | - |
| 66 | 355556.55 | 2193193.20 | картометрический | 5.00 | - |
| 67 | 355530.63 | 2193211.64 | картометрический | 5.00 | - |
| 68 | 355518.34 | 2193219.78 | картометрический | 5.00 | - |
| 69 | 355480.78 | 2193259.00 | картометрический | 5.00 | - |
| 70 | 355461.34 | 2193278.94 | картометрический | 5.00 | - |
| 71 | 355439.40 | 2193300.54 | картометрический | 5.00 | - |

| 3. Сведения о характерных точках части (частей) границы объекта | | | | | |
|---|---------------|------------|--|---|--|
| Обозначение характерных точек части границы | Координаты, м | | Метод определения координат характерной точки | Средняя квадратическая погрешность положения характерной точки (Mt), м | Описание обозначения точки на местности (при наличии) |
| | X | Y | | | |
| 1 | 2 | 3 | 4 | 5 | 6 |
| 72 | 355424.95 | 2193310.01 | картометрический | 5.00 | - |
| 73 | 355409.99 | 2193330.45 | картометрический | 5.00 | - |
| 74 | 355392.21 | 2193347.23 | картометрический | 5.00 | - |
| 75 | 355379.28 | 2193357.03 | картометрический | 5.00 | - |
| 76 | 355379.28 | 2193357.03 | картометрический | 5.00 | - |
| 77 | 355379.28 | 2193357.02 | картометрический | 5.00 | - |
| 78 | 355373.85 | 2193347.20 | картометрический | 5.00 | - |
| 79 | 355339.60 | 2193292.12 | картометрический | 5.00 | - |
| 80 | 355300.35 | 2193225.24 | картометрический | 5.00 | - |
| 81 | 355280.95 | 2193176.11 | картометрический | 5.00 | - |
| 82 | 355234.80 | 2193011.26 | картометрический | 5.00 | - |
| 83 | 355214.95 | 2192956.28 | картометрический | 5.00 | - |
| 84 | 355199.10 | 2192927.40 | картометрический | 5.00 | - |
| 85 | 355173.00 | 2192895.27 | картометрический | 5.00 | - |
| 86 | 354987.55 | 2192725.31 | картометрический | 5.00 | - |
| 87 | 354956.50 | 2192694.05 | картометрический | 5.00 | - |
| 88 | 354927.85 | 2192657.80 | картометрический | 5.00 | - |
| 89 | 354902.10 | 2192619.09 | картометрический | 5.00 | - |
| 90 | 354870.75 | 2192559.57 | картометрический | 5.00 | - |
| 91 | 354850.85 | 2192506.29 | картометрический | 5.00 | - |
| 92 | 354826.35 | 2192428.25 | картометрический | 5.00 | - |
| 93 | 354785.95 | 2192317.67 | картометрический | 5.00 | - |
| 94 | 354694.00 | 2192108.72 | картометрический | 5.00 | - |
| 95 | 354673.10 | 2192070.62 | картометрический | 5.00 | - |
| 96 | 354648.00 | 2192037.18 | картометрический | 5.00 | - |
| 97 | 354624.40 | 2192012.93 | картометрический | 5.00 | - |
| 98 | 354400.50 | 2191807.00 | картометрический | 5.00 | - |
| 99 | 354352.90 | 2191766.11 | картометрический | 5.00 | - |
| 100 | 354316.95 | 2191744.17 | картометрический | 5.00 | - |
| 101 | 354270.65 | 2191725.89 | картометрический | 5.00 | - |
| 102 | 354137.20 | 2191678.41 | картометрический | 5.00 | - |
| 103 | 354660.94 | 2190831.01 | картометрический | 5.00 | - |
| 104 | 354660.87 | 2190832.45 | картометрический | 5.00 | - |
| 105 | 354666.21 | 2190833.23 | картометрический | 5.00 | - |
| 106 | 354669.64 | 2190833.93 | картометрический | 5.00 | - |
| 107 | 354669.76 | 2190836.52 | картометрический | 5.00 | - |
| 108 | 354669.81 | 2190839.21 | картометрический | 5.00 | - |

| 3. Сведения о характерных точках части (частей) границы объекта | | | | | |
|---|---------------|------------|--|---|--|
| Обозначение характерных точек части границы | Координаты, м | | Метод определения координат характерной точки | Средняя квадратическая погрешность положения характерной точки (Mt), м | Описание обозначения точки на местности (при наличии) |
| | X | Y | | | |
| 1 | 2 | 3 | 4 | 5 | 6 |
| 109 | 354669.82 | 2190841.96 | картометрический | 5.00 | - |
| 110 | 354669.78 | 2190844.76 | картометрический | 5.00 | - |
| 111 | 354669.67 | 2190848.69 | картометрический | 5.00 | - |
| 112 | 354669.57 | 2190851.75 | картометрический | 5.00 | - |
| 113 | 354669.76 | 2190855.74 | картометрический | 5.00 | - |
| 114 | 354668.87 | 2190863.57 | картометрический | 5.00 | - |
| 115 | 354668.00 | 2190871.53 | картометрический | 5.00 | - |
| 116 | 354667.43 | 2190877.37 | картометрический | 5.00 | - |
| 117 | 354666.90 | 2190883.24 | картометрический | 5.00 | - |
| 118 | 354666.63 | 2190886.68 | картометрический | 5.00 | - |
| 119 | 354666.37 | 2190890.12 | картометрический | 5.00 | - |
| 120 | 354666.17 | 2190893.09 | картометрический | 5.00 | - |
| 121 | 354665.99 | 2190896.05 | картометрический | 5.00 | - |
| 122 | 354665.88 | 2190902.08 | картометрический | 5.00 | - |
| 123 | 354665.88 | 2190905.08 | картометрический | 5.00 | - |
| 124 | 354665.91 | 2190908.07 | картометрический | 5.00 | - |
| 125 | 354665.96 | 2190910.58 | картометрический | 5.00 | - |
| 126 | 354666.02 | 2190913.08 | картометрический | 5.00 | - |
| 127 | 354666.13 | 2190916.08 | картометрический | 5.00 | - |
| 128 | 354666.28 | 2190919.09 | картометрический | 5.00 | - |
| 129 | 354666.52 | 2190923.10 | картометрический | 5.00 | - |
| 130 | 354666.71 | 2190925.64 | картометрический | 5.00 | - |
| 131 | 354666.93 | 2190928.18 | картометрический | 5.00 | - |
| 132 | 354667.23 | 2190931.22 | картометрический | 5.00 | - |
| 133 | 354667.60 | 2190934.65 | картометрический | 5.00 | - |
| 134 | 354667.96 | 2190937.73 | картометрический | 5.00 | - |
| 135 | 354668.30 | 2190940.29 | картометрический | 5.00 | - |
| 136 | 354668.67 | 2190942.85 | картометрический | 5.00 | - |
| 137 | 354669.05 | 2190945.39 | картометрический | 5.00 | - |
| 138 | 354669.47 | 2190947.92 | картометрический | 5.00 | - |
| 139 | 354670.13 | 2190951.85 | картометрический | 5.00 | - |
| 140 | 354670.65 | 2190954.78 | картометрический | 5.00 | - |
| 141 | 354671.57 | 2190959.62 | картометрический | 5.00 | - |
| 142 | 354672.57 | 2190964.44 | картометрический | 5.00 | - |
| 143 | 354673.62 | 2190969.23 | картометрический | 5.00 | - |
| 144 | 354674.73 | 2190973.97 | картометрический | 5.00 | - |
| 145 | 354675.91 | 2190979.66 | картометрический | 5.00 | - |

| 3. Сведения о характерных точках части (частей) границы объекта | | | | | |
|---|---------------|------------|--|---|--|
| Обозначение характерных точек части границы | Координаты, м | | Метод определения координат характерной точки | Средняя квадратическая погрешность положения характерной точки (Mt), м | Описание обозначения точки на местности (при наличии) |
| | X | Y | | | |
| 1 | 2 | 3 | 4 | 5 | 6 |
| 146 | 354677.15 | 2190985.36 | картометрический | 5.00 | - |
| 147 | 354678.66 | 2190991.97 | картометрический | 5.00 | - |
| 148 | 354679.31 | 2190994.80 | картометрический | 5.00 | - |
| 149 | 354680.20 | 2190998.55 | картометрический | 5.00 | - |
| 150 | 354680.89 | 2191001.60 | картометрический | 5.00 | - |
| 151 | 354682.00 | 2191006.43 | картометрический | 5.00 | - |
| 152 | 354685.65 | 2191022.95 | картометрический | 5.00 | - |
| 153 | 354691.20 | 2191047.32 | картометрический | 5.00 | - |
| 154 | 354696.53 | 2191071.74 | картометрический | 5.00 | - |
| 155 | 354697.01 | 2191073.56 | картометрический | 5.00 | - |
| 156 | 354697.56 | 2191075.41 | картометрический | 5.00 | - |
| 157 | 354698.11 | 2191077.26 | картометрический | 5.00 | - |
| 158 | 354698.67 | 2191079.11 | картометрический | 5.00 | - |
| 159 | 354699.73 | 2191081.86 | картометрический | 5.00 | - |
| 160 | 354709.23 | 2191079.52 | картометрический | 5.00 | - |
| 161 | 354708.87 | 2191076.91 | картометрический | 5.00 | - |
| 162 | 354708.61 | 2191074.99 | картометрический | 5.00 | - |
| 163 | 354708.35 | 2191073.08 | картометрический | 5.00 | - |
| 164 | 354708.09 | 2191071.16 | картометрический | 5.00 | - |
| 165 | 354707.77 | 2191069.31 | картометрический | 5.00 | - |
| 166 | 354702.55 | 2191044.87 | картометрический | 5.00 | - |
| 167 | 354697.61 | 2191020.37 | картометрический | 5.00 | - |
| 168 | 354694.13 | 2191003.82 | картометрический | 5.00 | - |
| 169 | 354693.19 | 2190998.97 | картометрический | 5.00 | - |
| 170 | 354692.62 | 2190995.92 | картометрический | 5.00 | - |
| 171 | 354691.98 | 2190992.15 | картометрический | 5.00 | - |
| 172 | 354691.50 | 2190989.33 | картометрический | 5.00 | - |
| 173 | 354690.43 | 2190982.73 | картометрический | 5.00 | - |
| 174 | 354689.56 | 2190977.09 | картометрический | 5.00 | - |
| 175 | 354688.76 | 2190971.47 | картометрический | 5.00 | - |
| 176 | 354688.37 | 2190967.72 | картометрический | 5.00 | - |
| 177 | 354687.92 | 2190963.02 | картометрический | 5.00 | - |
| 178 | 354687.69 | 2190960.21 | картометрический | 5.00 | - |
| 179 | 354687.48 | 2190957.39 | картометрический | 5.00 | - |
| 180 | 354687.29 | 2190954.58 | картометрический | 5.00 | - |
| 181 | 354687.13 | 2190951.78 | картометрический | 5.00 | - |
| 182 | 354686.93 | 2190947.12 | картометрический | 5.00 | - |

| 3. Сведения о характерных точках части (частей) границы объекта | | | | | |
|---|---------------|------------|--|---|--|
| Обозначение характерных точек части границы | Координаты, м | | Метод определения координат характерной точки | Средняя квадратическая погрешность положения характерной точки (Mt), м | Описание обозначения точки на местности (при наличии) |
| | X | Y | | | |
| 1 | 2 | 3 | 4 | 5 | 6 |
| 183 | 354686.84 | 2190942.81 | картометрический | 5.00 | - |
| 184 | 354686.83 | 2190940.41 | картометрический | 5.00 | - |
| 185 | 354686.84 | 2190938.03 | картометрический | 5.00 | - |
| 186 | 354686.88 | 2190935.65 | картометрический | 5.00 | - |
| 187 | 354686.94 | 2190933.27 | картометрический | 5.00 | - |
| 188 | 354687.04 | 2190930.57 | картометрический | 5.00 | - |
| 189 | 354687.09 | 2190927.76 | картометрический | 5.00 | - |
| 190 | 354687.17 | 2190925.44 | картометрический | 5.00 | - |
| 191 | 354687.26 | 2190923.14 | картометрический | 5.00 | - |
| 192 | 354687.47 | 2190920.40 | картометрический | 5.00 | - |
| 193 | 354687.70 | 2190917.65 | картометрический | 5.00 | - |
| 194 | 354687.97 | 2190914.90 | картометрический | 5.00 | - |
| 195 | 354688.48 | 2190910.31 | картометрический | 5.00 | - |
| 196 | 354689.07 | 2190905.71 | картометрический | 5.00 | - |
| 197 | 354689.53 | 2190902.49 | картометрический | 5.00 | - |
| 198 | 354690.41 | 2190899.33 | картометрический | 5.00 | - |
| 199 | 354690.84 | 2190896.51 | картометрический | 5.00 | - |
| 200 | 354691.40 | 2190892.86 | картометрический | 5.00 | - |
| 201 | 354691.95 | 2190889.64 | картометрический | 5.00 | - |
| 202 | 354692.53 | 2190886.40 | картометрический | 5.00 | - |
| 203 | 354693.51 | 2190880.82 | картометрический | 5.00 | - |
| 204 | 354694.59 | 2190875.26 | картометрический | 5.00 | - |
| 205 | 354696.26 | 2190866.59 | картометрический | 5.00 | - |
| 206 | 354697.61 | 2190859.80 | картометрический | 5.00 | - |
| 207 | 354698.42 | 2190855.87 | картометрический | 5.00 | - |
| 208 | 354699.48 | 2190850.71 | картометрический | 5.00 | - |
| 209 | 354700.13 | 2190847.67 | картометрический | 5.00 | - |
| 210 | 354700.55 | 2190845.58 | картометрический | 5.00 | - |
| 211 | 354701.15 | 2190842.42 | картометрический | 5.00 | - |
| 212 | 354701.71 | 2190839.19 | картометрический | 5.00 | - |
| 213 | 354702.27 | 2190835.32 | картометрический | 5.00 | - |
| 214 | 354705.78 | 2190834.89 | картометрический | 5.00 | - |
| 215 | 354712.35 | 2190834.34 | картометрический | 5.00 | - |
| 216 | 354712.48 | 2190830.74 | картометрический | 5.00 | - |
| 217 | 356937.37 | 2190819.14 | картометрический | 5.00 | - |
| 218 | 356921.59 | 2189814.69 | картометрический | 5.00 | - |
| 219 | 357989.14 | 2189819.95 | картометрический | 5.00 | - |

| 3. Сведения о характерных точках части (частей) границы объекта | | | | | |
|---|---------------|------------|--|---|--|
| Обозначение характерных точек части границы | Координаты, м | | Метод определения координат характерной точки | Средняя квадратическая погрешность положения характерной точки (Mt), м | Описание обозначения точки на местности (при наличии) |
| | X | Y | | | |
| 1 | 2 | 3 | 4 | 5 | 6 |
| 220 | 357952.33 | 2191302.95 | картометрический | 5.00 | - |
| 221 | 359491.60 | 2191298.64 | картометрический | 5.00 | - |
| 222 | 359465.22 | 2191326.72 | картометрический | 5.00 | - |
| 223 | 359419.69 | 2191376.90 | картометрический | 5.00 | - |
| 224 | 359388.14 | 2191417.76 | картометрический | 5.00 | - |
| 225 | 359335.38 | 2191490.19 | картометрический | 5.00 | - |
| 226 | 359276.41 | 2191569.33 | картометрический | 5.00 | - |
| 227 | 359263.99 | 2191583.30 | картометрический | 5.00 | - |
| 228 | 359247.96 | 2191601.40 | картометрический | 5.00 | - |
| 229 | 359233.47 | 2191607.61 | картометрический | 5.00 | - |
| 230 | 359226.22 | 2191600.89 | картометрический | 5.00 | - |
| 231 | 359222.60 | 2191588.47 | картометрический | 5.00 | - |
| 232 | 359219.50 | 2191573.99 | картометрический | 5.00 | - |
| 233 | 359211.22 | 2191565.71 | картометрический | 5.00 | - |
| 234 | 359198.81 | 2191562.61 | картометрический | 5.00 | - |
| 235 | 359200.88 | 2191568.81 | картометрический | 5.00 | - |
| 236 | 359198.29 | 2191578.13 | картометрический | 5.00 | - |
| 237 | 359184.32 | 2191596.75 | картометрический | 5.00 | - |
| 238 | 359173.98 | 2191600.89 | картометрический | 5.00 | - |
| 239 | 359162.60 | 2191607.61 | картометрический | 5.00 | - |
| 240 | 359158.46 | 2191620.54 | картометрический | 5.00 | - |
| 241 | 359128.97 | 2191651.58 | картометрический | 5.00 | - |
| 242 | 359083.97 | 2191693.48 | картометрический | 5.00 | - |
| 243 | 359029.65 | 2191741.59 | картометрический | 5.00 | - |
| 244 | 358917.40 | 2191830.05 | картометрический | 5.00 | - |
| 245 | 358898.78 | 2191848.67 | картометрический | 5.00 | - |
| 246 | 358850.67 | 2191889.53 | картометрический | 5.00 | - |
| 247 | 358831.53 | 2191909.71 | картометрический | 5.00 | - |
| 248 | 358793.77 | 2191949.02 | картометрический | 5.00 | - |
| 249 | 358772.04 | 2191969.71 | картометрический | 5.00 | - |
| 250 | 358750.32 | 2191986.27 | картометрический | 5.00 | - |
| 251 | 358721.35 | 2191998.68 | картометрический | 5.00 | - |
| 252 | 358570.30 | 2192093.86 | картометрический | 5.00 | - |
| 253 | 358444.08 | 2192168.35 | картометрический | 5.00 | - |
| 254 | 358431.66 | 2192169.39 | картометрический | 5.00 | - |
| 255 | 358415.11 | 2192174.04 | картометрический | 5.00 | - |
| 256 | 358393.38 | 2192174.04 | картометрический | 5.00 | - |

| 3. Сведения о характерных точках части (частей) границы объекта | | | | | |
|---|---------------|------------|--|---|--|
| Обозначение характерных точек части границы | Координаты, м | | Метод определения координат характерной точки | Средняя квадратическая погрешность положения характерной точки (Mt), м | Описание обозначения точки на местности (при наличии) |
| | X | Y | | | |
| 1 | 2 | 3 | 4 | 5 | 6 |
| 257 | 358370.62 | 2192177.67 | картометрический | 5.00 | - |
| 258 | 358347.86 | 2192185.94 | картометрический | 5.00 | - |
| 259 | 358354.59 | 2192191.12 | картометрический | 5.00 | - |
| 260 | 358368.04 | 2192187.49 | картометрический | 5.00 | - |
| 261 | 358382.52 | 2192181.29 | картометрический | 5.00 | - |
| 262 | 358389.77 | 2192181.29 | картометрический | 5.00 | - |
| 263 | 358398.56 | 2192179.22 | картометрический | 5.00 | - |
| 264 | 358413.05 | 2192180.25 | картометрический | 5.00 | - |
| 265 | 358441.50 | 2192179.74 | картометрический | 5.00 | - |
| 266 | 358466.33 | 2192168.87 | картометрический | 5.00 | - |
| 267 | 358541.33 | 2192124.38 | картометрический | 5.00 | - |
| 268 | 358613.75 | 2192078.86 | картометрический | 5.00 | - |
| 269 | 358676.86 | 2192040.58 | картометрический | 5.00 | - |
| 270 | 358724.97 | 2192009.55 | картометрический | 5.00 | - |
| 271 | 358756.53 | 2191997.13 | картометрический | 5.00 | - |
| 272 | 358778.25 | 2191979.03 | картометрический | 5.00 | - |
| 273 | 358813.43 | 2191943.34 | картометрический | 5.00 | - |
| 274 | 358844.98 | 2191909.71 | картометрический | 5.00 | - |
| 275 | 358889.47 | 2191869.88 | картометрический | 5.00 | - |
| 276 | 358945.85 | 2191823.32 | картометрический | 5.00 | - |
| 277 | 358988.27 | 2191788.66 | картометрический | 5.00 | - |
| 278 | 359031.72 | 2191752.45 | картометрический | 5.00 | - |
| 279 | 359075.69 | 2191716.24 | картометрический | 5.00 | - |
| 280 | 359103.63 | 2191689.34 | картометрический | 5.00 | - |
| 281 | 359127.42 | 2191669.17 | картометрический | 5.00 | - |
| 282 | 359149.15 | 2191644.85 | картометрический | 5.00 | - |
| 283 | 359167.25 | 2191624.68 | картометрический | 5.00 | - |
| 284 | 359173.98 | 2191624.68 | картометрический | 5.00 | - |
| 285 | 359183.81 | 2191613.82 | картометрический | 5.00 | - |
| 286 | 359192.60 | 2191615.89 | картометрический | 5.00 | - |
| 287 | 359206.05 | 2191616.92 | картометрический | 5.00 | - |
| 288 | 359220.02 | 2191611.75 | картометрический | 5.00 | - |
| 289 | 359228.29 | 2191625.20 | картометрический | 5.00 | - |
| 290 | 359203.46 | 2191643.30 | картометрический | 5.00 | - |
| 291 | 359175.53 | 2191670.20 | картометрический | 5.00 | - |
| 292 | 359138.28 | 2191701.76 | картометрический | 5.00 | - |
| 293 | 359100.52 | 2191733.31 | картометрический | 5.00 | - |

| 3. Сведения о характерных точках части (частей) границы объекта | | | | | |
|---|---------------|------------|--|---|--|
| Обозначение характерных точек части границы | Координаты, м | | Метод определения координат характерной точки | Средняя квадратическая погрешность положения характерной точки (Mt), м | Описание обозначения точки на местности (при наличии) |
| | X | Y | | | |
| 1 | 2 | 3 | 4 | 5 | 6 |
| 294 | 359072.59 | 2191756.07 | картометрический | 5.00 | - |
| 295 | 358992.93 | 2191820.22 | картометрический | 5.00 | - |
| 296 | 358900.33 | 2191898.33 | картометрический | 5.00 | - |
| 297 | 358744.11 | 2192032.83 | картометрический | 5.00 | - |
| 298 | 358730.14 | 2192039.55 | картометрический | 5.00 | - |
| 299 | 358707.38 | 2192053.00 | картометрический | 5.00 | - |
| 300 | 358682.55 | 2192072.66 | картометрический | 5.00 | - |
| 301 | 358646.34 | 2192107.84 | картометрический | 5.00 | - |
| 302 | 358533.06 | 2192202.50 | картометрический | 5.00 | - |
| 303 | 358494.26 | 2192236.64 | картометрический | 5.00 | - |
| 304 | 358468.39 | 2192256.81 | картометрический | 5.00 | - |
| 305 | 358449.25 | 2192279.06 | картометрический | 5.00 | - |
| 306 | 358438.91 | 2192282.16 | картометрический | 5.00 | - |
| 307 | 358424.42 | 2192298.20 | картометрический | 5.00 | - |
| 308 | 358428.04 | 2192305.44 | картометрический | 5.00 | - |
| 309 | 358445.11 | 2192290.44 | картометрический | 5.00 | - |
| 310 | 358454.42 | 2192289.40 | картометрический | 5.00 | - |
| 311 | 358460.63 | 2192279.06 | картометрический | 5.00 | - |
| 312 | 358506.15 | 2192240.26 | картометрический | 5.00 | - |
| 313 | 358570.30 | 2192184.91 | картометрический | 5.00 | - |
| 314 | 358702.73 | 2192077.32 | картометрический | 5.00 | - |
| 315 | 358749.28 | 2192039.04 | картометрический | 5.00 | - |
| 316 | 358789.63 | 2192006.45 | картометрический | 5.00 | - |
| 317 | 358847.57 | 2191956.78 | картометрический | 5.00 | - |
| 318 | 358931.89 | 2191879.71 | картометрический | 5.00 | - |
| 319 | 358976.37 | 2191844.53 | картометрический | 5.00 | - |
| 320 | 359013.10 | 2191814.53 | картометрический | 5.00 | - |
| 321 | 359060.18 | 2191775.73 | картометрический | 5.00 | - |
| 322 | 359092.77 | 2191752.45 | картометрический | 5.00 | - |
| 323 | 359134.15 | 2191715.72 | картометрический | 5.00 | - |
| 324 | 359165.19 | 2191691.93 | картометрический | 5.00 | - |
| 325 | 359186.91 | 2191671.75 | картометрический | 5.00 | - |
| 326 | 359211.23 | 2191651.06 | картометрический | 5.00 | - |
| 327 | 359228.30 | 2191635.55 | картометрический | 5.00 | - |
| 328 | 359242.27 | 2191629.86 | картометрический | 5.00 | - |
| 329 | 359252.10 | 2191618.99 | картометрический | 5.00 | - |
| 330 | 359263.99 | 2191606.58 | картометрический | 5.00 | - |

| 3. Сведения о характерных точках части (частей) границы объекта | | | | | |
|---|---------------|------------|--|---|--|
| Обозначение характерных точек части границы | Координаты, м | | Метод определения координат характерной точки | Средняя квадратическая погрешность положения характерной точки (Mt), м | Описание обозначения точки на местности (при наличии) |
| | X | Y | | | |
| 1 | 2 | 3 | 4 | 5 | 6 |
| 331 | 359276.41 | 2191598.82 | картометрический | 5.00 | - |
| 332 | 359288.82 | 2191586.92 | картометрический | 5.00 | - |
| 333 | 359288.31 | 2191580.71 | картометрический | 5.00 | - |
| 334 | 359304.34 | 2191562.61 | картометрический | 5.00 | - |
| 335 | 359328.14 | 2191532.09 | картометрический | 5.00 | - |
| 336 | 359351.42 | 2191496.39 | картометрический | 5.00 | - |
| 337 | 359355.55 | 2191497.43 | картометрический | 5.00 | - |
| 338 | 359353.48 | 2191494.32 | картометрический | 5.00 | - |
| 339 | 359362.79 | 2191484.49 | картометрический | 5.00 | - |
| 340 | 359406.76 | 2191428.63 | картометрический | 5.00 | - |
| 341 | 359441.42 | 2191383.10 | картометрический | 5.00 | - |
| 342 | 359495.22 | 2191318.44 | картометрический | 5.00 | - |
| 343 | 359512.74 | 2191298.59 | картометрический | 5.00 | - |
| 344 | 364293.21 | 2191285.20 | картометрический | 5.00 | - |
| 345 | 364305.04 | 2191557.35 | картометрический | 5.00 | - |
| 346 | 364439.14 | 2191533.69 | картометрический | 5.00 | - |
| 347 | 364569.30 | 2191754.56 | картометрический | 5.00 | - |
| 348 | 364738.89 | 2191758.50 | картометрический | 5.00 | - |
| 349 | 364805.95 | 2192709.04 | картометрический | 5.00 | - |
| 350 | 364230.10 | 2192831.31 | картометрический | 5.00 | - |
| 351 | 364084.17 | 2192819.48 | картометрический | 5.00 | - |
| 352 | 364005.28 | 2192866.81 | картометрический | 5.00 | - |
| 353 | 364303.70 | 2193137.58 | картометрический | 5.00 | - |
| 354 | 364197.11 | 2193185.16 | картометрический | 5.00 | - |
| 355 | 364021.17 | 2193264.87 | картометрический | 5.00 | - |
| 356 | 364099.51 | 2193405.03 | картометрический | 5.00 | - |
| 357 | 363738.65 | 2193528.46 | картометрический | 5.00 | - |
| 358 | 363583.27 | 2193594.04 | картометрический | 5.00 | - |
| 359 | 363325.14 | 2193558.03 | картометрический | 5.00 | - |
| 360 | 363316.15 | 2193662.18 | картометрический | 5.00 | - |
| 361 | 363314.87 | 2193664.75 | картометрический | 5.00 | - |
| 362 | 363295.54 | 2193793.27 | картометрический | 5.00 | - |
| 363 | 363287.90 | 2193871.77 | картометрический | 5.00 | - |
| 364 | 363107.10 | 2194009.36 | картометрический | 5.00 | - |
| 365 | 362963.00 | 2194161.07 | картометрический | 5.00 | - |
| 366 | 362880.82 | 2194198.36 | картометрический | 5.00 | - |
| 367 | 362823.03 | 2194107.07 | картометрический | 5.00 | - |

| 3. Сведения о характерных точках части (частей) границы объекта | | | | | |
|---|---------------|------------|--|---|--|
| Обозначение характерных точек части границы | Координаты, м | | Метод определения координат характерной точки | Средняя квадратическая погрешность положения характерной точки (Mt), м | Описание обозначения точки на местности (при наличии) |
| | X | Y | | | |
| 1 | 2 | 3 | 4 | 5 | 6 |
| 368 | 362719.01 | 2193942.49 | картометрический | 5.00 | - |
| 369 | 362674.06 | 2193864.05 | картометрический | 5.00 | - |
| 370 | 362585.45 | 2193785.62 | картометрический | 5.00 | - |
| 371 | 362440.34 | 2193654.47 | картометрический | 5.00 | - |
| 372 | 362313.20 | 2193527.18 | картометрический | 5.00 | - |
| 373 | 362139.84 | 2193446.17 | картометрический | 5.00 | - |
| 374 | 361996.01 | 2193388.31 | картометрический | 5.00 | - |
| 375 | 361782.83 | 2193300.88 | картометрический | 5.00 | - |
| 376 | 361606.90 | 2193223.73 | картометрический | 5.00 | - |
| 377 | 361586.35 | 2193271.30 | картометрический | 5.00 | - |
| 378 | 361569.66 | 2193390.88 | картометрический | 5.00 | - |
| 379 | 361538.84 | 2193398.60 | картометрический | 5.00 | - |
| 380 | 361518.29 | 2193365.17 | картометрический | 5.00 | - |
| 381 | 361378.32 | 2193275.16 | картометрический | 5.00 | - |
| 382 | 361369.33 | 2193380.60 | картометрический | 5.00 | - |
| 383 | 361306.40 | 2193444.88 | картометрический | 5.00 | - |
| 384 | 361264.02 | 2193465.46 | картометрический | 5.00 | - |
| 385 | 361193.39 | 2193452.60 | картометрический | 5.00 | - |
| 386 | 361160.00 | 2193473.17 | картометрический | 5.00 | - |
| 387 | 361116.34 | 2193477.03 | картометрический | 5.00 | - |
| 388 | 361066.26 | 2193468.03 | картометрический | 5.00 | - |
| 389 | 361058.55 | 2193457.74 | картометрический | 5.00 | - |
| 390 | 361106.07 | 2193385.74 | картометрический | 5.00 | - |
| 391 | 361152.30 | 2193372.88 | картометрический | 5.00 | - |
| 392 | 361138.17 | 2193316.31 | картометрический | 5.00 | - |
| 393 | 361160.00 | 2193244.30 | картометрический | 5.00 | - |
| 394 | 361059.84 | 2193253.30 | картометрический | 5.00 | - |
| 395 | 361040.57 | 2193262.30 | картометрический | 5.00 | - |
| 396 | 360700.26 | 2193374.17 | картометрический | 5.00 | - |
| 397 | 360557.72 | 2193420.45 | картометрический | 5.00 | - |
| 398 | 360437.01 | 2193462.89 | картометрический | 5.00 | - |
| 399 | 360431.87 | 2193465.46 | картометрический | 5.00 | - |
| 400 | 360407.47 | 2193474.46 | картометрический | 5.00 | - |
| 401 | 360205.85 | 2193632.61 | картометрический | 5.00 | - |
| 402 | 360330.10 | 2193917.84 | картометрический | 5.00 | - |
| 403 | 358740.34 | 2194473.94 | картометрический | 5.00 | - |
| 404 | 358640.87 | 2194190.43 | картометрический | 5.00 | - |

| 3. Сведения о характерных точках части (частей) границы объекта | | | | | |
|---|---------------|------------|--|---|--|
| Обозначение характерных точек части границы | Координаты, м | | Метод определения координат характерной точки | Средняя квадратическая погрешность положения характерной точки (Mt), м | Описание обозначения точки на местности (при наличии) |
| | X | Y | | | |
| 1 | 2 | 3 | 4 | 5 | 6 |
| 405 | 358602.52 | 2194104.37 | картометрический | 5.00 | - |
| 406 | 358592.60 | 2194079.94 | картометрический | 5.00 | - |
| 407 | 358570.73 | 2193995.67 | картометрический | 5.00 | - |
| 408 | 358569.20 | 2193990.32 | картометрический | 5.00 | - |
| 409 | 358503.02 | 2193754.76 | картометрический | 5.00 | - |
| 410 | 358474.77 | 2193678.90 | картометрический | 5.00 | - |
| 1 | 358432.39 | 2193655.75 | картометрический | 5.00 | - |
| Часть № 1 (внутренний контур) | | | | | |
| 411 | 364466.79 | 2192374.10 | картометрический | 5.00 | - |
| 412 | 364462.27 | 2192374.10 | картометрический | 5.00 | - |
| 413 | 364462.27 | 2192378.21 | картометрический | 5.00 | - |
| 414 | 364466.79 | 2192378.21 | картометрический | 5.00 | - |
| 411 | 364466.79 | 2192374.10 | картометрический | 5.00 | - |
| Часть № 2 | | | | | |
| 415 | 355221.86 | 2193543.05 | картометрический | 5.00 | - |
| 416 | 355629.45 | 2193879.66 | картометрический | 5.00 | - |
| 417 | 355845.55 | 2194278.60 | картометрический | 5.00 | - |
| 418 | 355868.93 | 2194314.67 | картометрический | 5.00 | - |
| 419 | 355902.45 | 2194366.40 | картометрический | 5.00 | - |
| 420 | 355963.35 | 2194455.08 | картометрический | 5.00 | - |
| 421 | 355996.50 | 2194518.91 | картометрический | 5.00 | - |
| 422 | 356068.80 | 2194670.08 | картометрический | 5.00 | - |
| 423 | 356094.60 | 2194711.50 | картометрический | 5.00 | - |
| 424 | 355862.73 | 2195170.41 | картометрический | 5.00 | - |
| 425 | 355605.89 | 2195283.56 | картометрический | 5.00 | - |
| 426 | 355091.50 | 2194710.70 | картометрический | 5.00 | - |
| 427 | 354744.42 | 2194705.44 | картометрический | 5.00 | - |
| 428 | 354749.68 | 2196219.99 | картометрический | 5.00 | - |
| 429 | 353494.64 | 2195842.86 | картометрический | 5.00 | - |
| 430 | 353270.34 | 2195884.14 | картометрический | 5.00 | - |
| 431 | 353147.14 | 2195972.04 | картометрический | 5.00 | - |
| 432 | 353079.45 | 2195975.36 | картометрический | 5.00 | - |
| 433 | 353046.40 | 2196102.58 | картометрический | 5.00 | - |
| 434 | 353003.29 | 2196120.25 | картометрический | 5.00 | - |
| 435 | 352887.15 | 2196167.90 | картометрический | 5.00 | - |
| 436 | 352696.05 | 2196157.02 | картометрический | 5.00 | - |

| 3. Сведения о характерных точках части (частей) границы объекта | | | | | |
|---|---------------|------------|--|---|--|
| Обозначение характерных точек части границы | Координаты, м | | Метод определения координат характерной точки | Средняя квадратическая погрешность положения характерной точки (Mt), м | Описание обозначения точки на местности (при наличии) |
| | X | Y | | | |
| 1 | 2 | 3 | 4 | 5 | 6 |
| 437 | 352572.09 | 2196116.69 | картометрический | 5.00 | - |
| 438 | 352368.14 | 2196090.15 | картометрический | 5.00 | - |
| 439 | 352388.54 | 2196057.96 | картометрический | 5.00 | - |
| 440 | 352429.81 | 2196011.59 | картометрический | 5.00 | - |
| 441 | 352478.73 | 2195984.36 | картометрический | 5.00 | - |
| 442 | 352563.38 | 2195951.18 | картометрический | 5.00 | - |
| 443 | 352609.75 | 2195948.63 | картометрический | 5.00 | - |
| 444 | 352634.85 | 2195944.80 | картометрический | 5.00 | - |
| 445 | 352668.03 | 2195925.66 | картометрический | 5.00 | - |
| 446 | 352699.51 | 2195899.71 | картометрический | 5.00 | - |
| 447 | 352742.06 | 2195900.56 | картометрический | 5.00 | - |
| 448 | 352790.98 | 2195877.59 | картометрический | 5.00 | - |
| 449 | 352838.62 | 2195846.54 | картометрический | 5.00 | - |
| 450 | 352924.13 | 2195781.45 | картометрический | 5.00 | - |
| 451 | 353012.18 | 2195710.40 | картометрический | 5.00 | - |
| 452 | 353030.48 | 2195692.54 | картометрический | 5.00 | - |
| 453 | 353033.03 | 2195698.07 | картометрический | 5.00 | - |
| 454 | 353070.89 | 2195662.34 | картометрический | 5.00 | - |
| 455 | 353182.34 | 2195551.73 | картометрический | 5.00 | - |
| 456 | 353194.68 | 2195547.48 | картометрический | 5.00 | - |
| 457 | 353220.21 | 2195521.53 | картометрический | 5.00 | - |
| 458 | 353284.02 | 2195458.57 | картометрический | 5.00 | - |
| 459 | 353440.13 | 2195298.82 | картометрический | 5.00 | - |
| 460 | 353478.31 | 2195254.62 | картометрический | 5.00 | - |
| 461 | 353494.92 | 2195239.17 | картометрический | 5.00 | - |
| 462 | 353507.55 | 2195230.36 | картометрический | 5.00 | - |
| 463 | 353526.33 | 2195213.58 | картометрический | 5.00 | - |
| 464 | 353545.10 | 2195192.97 | картометрический | 5.00 | - |
| 465 | 353559.20 | 2195183.62 | картометрический | 5.00 | - |
| 466 | 353581.99 | 2195161.57 | картометрический | 5.00 | - |
| 467 | 353605.42 | 2195135.48 | картометрический | 5.00 | - |
| 468 | 353617.05 | 2195119.20 | картометрический | 5.00 | - |
| 469 | 353617.22 | 2195109.57 | картометрический | 5.00 | - |
| 470 | 353627.02 | 2195099.10 | картометрический | 5.00 | - |
| 471 | 353642.05 | 2195090.53 | картометрический | 5.00 | - |
| 472 | 353741.84 | 2194987.59 | картометрический | 5.00 | - |
| 473 | 353752.47 | 2194979.12 | картометрический | 5.00 | - |

| 3. Сведения о характерных точках части (частей) границы объекта | | | | | |
|---|---------------|------------|--|---|--|
| Обозначение характерных точек части границы | Координаты, м | | Метод определения координат характерной точки | Средняя квадратическая погрешность положения характерной точки (Mt), м | Описание обозначения точки на местности (при наличии) |
| | X | Y | | | |
| 1 | 2 | 3 | 4 | 5 | 6 |
| 474 | 353763.61 | 2194972.64 | картометрический | 5.00 | - |
| 475 | 353766.11 | 2194965.35 | картометрический | 5.00 | - |
| 476 | 353781.88 | 2194949.21 | картометрический | 5.00 | - |
| 477 | 353789.03 | 2194946.22 | картометрический | 5.00 | - |
| 478 | 353807.80 | 2194930.11 | картометрический | 5.00 | - |
| 479 | 353817.17 | 2194928.52 | картометрический | 5.00 | - |
| 480 | 353828.07 | 2194917.81 | картометрический | 5.00 | - |
| 481 | 353847.68 | 2194902.69 | картометрический | 5.00 | - |
| 482 | 354051.73 | 2194706.62 | картометрический | 5.00 | - |
| 483 | 354070.47 | 2194684.80 | картометрический | 5.00 | - |
| 484 | 354125.01 | 2194631.67 | картометрический | 5.00 | - |
| 485 | 354156.58 | 2194599.27 | картометрический | 5.00 | - |
| 486 | 354169.76 | 2194580.37 | картометрический | 5.00 | - |
| 487 | 354218.06 | 2194532.81 | картометрический | 5.00 | - |
| 488 | 354232.02 | 2194520.51 | картометрический | 5.00 | - |
| 489 | 354249.30 | 2194502.07 | картометрический | 5.00 | - |
| 490 | 354344.35 | 2194413.17 | картометрический | 5.00 | - |
| 491 | 354404.16 | 2194353.02 | картометрический | 5.00 | - |
| 492 | 354429.59 | 2194325.11 | картометрический | 5.00 | - |
| 493 | 354491.07 | 2194260.14 | картометрический | 5.00 | - |
| 494 | 354513.83 | 2194239.70 | картометрический | 5.00 | - |
| 495 | 354538.13 | 2194218.80 | картометрический | 5.00 | - |
| 496 | 354685.64 | 2194073.70 | картометрический | 5.00 | - |
| 497 | 354721.54 | 2194035.81 | картометрический | 5.00 | - |
| 498 | 354780.53 | 2193980.31 | картометрический | 5.00 | - |
| 499 | 354797.19 | 2193966.41 | картометрический | 5.00 | - |
| 500 | 354836.35 | 2193927.97 | картометрический | 5.00 | - |
| 501 | 354862.44 | 2193894.74 | картометрический | 5.00 | - |
| 502 | 354950.86 | 2193807.34 | картометрический | 5.00 | - |
| 503 | 354973.76 | 2193784.73 | картометрический | 5.00 | - |
| 504 | 355014.48 | 2193744.53 | картометрический | 5.00 | - |
| 505 | 355035.42 | 2193717.94 | картометрический | 5.00 | - |
| 506 | 355064.87 | 2193691.36 | картометрический | 5.00 | - |
| 507 | 355077.34 | 2193681.88 | картометрический | 5.00 | - |
| 508 | 355086.57 | 2193677.49 | картометрический | 5.00 | - |
| 509 | 355129.01 | 2193635.69 | картометрический | 5.00 | - |
| 510 | 355139.42 | 2193623.34 | картометрический | 5.00 | - |

| 3. Сведения о характерных точках части (частей) границы объекта | | | | | |
|---|---------------|------------|--|--|--|
| Обозначение характерных точек части границы | Координаты, м | | Метод определения координат характерной точки | Средняя квадратическая погрешность положения характерной точки (M _t), м | Описание обозначения точки на местности (при наличии) |
| | X | Y | | | |
| 1 | 2 | 3 | 4 | 5 | 6 |
| 511 | 355183.51 | 2193579.86 | картометрический | 5.00 | - |
| 512 | 355216.24 | 2193549.12 | картометрический | 5.00 | - |
| 415 | 355221.86 | 2193543.05 | картометрический | 5.00 | - |
| Часть № 3 | | | | | |
| 513 | 353671.74 | 2192203.20 | картометрический | 5.00 | - |
| 514 | 354092.32 | 2192181.18 | картометрический | 5.00 | - |
| 515 | 354134.45 | 2191709.26 | картометрический | 5.00 | - |
| 516 | 354260.25 | 2191754.02 | картометрический | 5.00 | - |
| 517 | 354303.10 | 2191770.79 | картометрический | 5.00 | - |
| 518 | 354334.50 | 2191789.83 | картометрический | 5.00 | - |
| 519 | 354380.50 | 2191829.36 | картометрический | 5.00 | - |
| 520 | 354603.25 | 2192034.22 | картометрический | 5.00 | - |
| 521 | 354625.15 | 2192056.59 | картометрический | 5.00 | - |
| 522 | 354647.90 | 2192086.90 | картометрический | 5.00 | - |
| 523 | 354666.70 | 2192121.16 | картометрический | 5.00 | - |
| 524 | 354758.10 | 2192328.84 | картометрический | 5.00 | - |
| 525 | 354797.75 | 2192437.30 | картометрический | 5.00 | - |
| 526 | 354822.50 | 2192516.03 | картометрический | 5.00 | - |
| 527 | 354843.30 | 2192571.63 | картометрический | 5.00 | - |
| 528 | 354876.65 | 2192634.96 | картометрический | 5.00 | - |
| 529 | 354903.35 | 2192675.12 | картометрический | 5.00 | - |
| 530 | 354933.80 | 2192713.68 | картометрический | 5.00 | - |
| 531 | 354967.10 | 2192747.26 | картометрический | 5.00 | - |
| 532 | 355151.60 | 2192916.31 | картометрический | 5.00 | - |
| 533 | 355173.95 | 2192943.81 | картометрический | 5.00 | - |
| 534 | 355187.80 | 2192969.12 | картометрический | 5.00 | - |
| 535 | 355206.00 | 2193019.75 | картометрический | 5.00 | - |
| 536 | 355252.30 | 2193184.91 | картометрический | 5.00 | - |
| 537 | 355273.55 | 2193238.74 | картометрический | 5.00 | - |
| 538 | 355314.15 | 2193308.01 | картометрический | 5.00 | - |
| 539 | 355348.15 | 2193362.66 | картометрический | 5.00 | - |
| 540 | 355357.10 | 2193378.84 | картометрический | 5.00 | - |
| 541 | 355357.11 | 2193378.86 | картометрический | 5.00 | - |
| 542 | 355350.17 | 2193380.46 | картометрический | 5.00 | - |
| 543 | 355337.05 | 2193388.94 | картометрический | 5.00 | - |
| 544 | 355318.10 | 2193391.59 | картометрический | 5.00 | - |

| 3. Сведения о характерных точках части (частей) границы объекта | | | | | |
|---|---------------|------------|--|---|--|
| Обозначение характерных точек части границы | Координаты, м | | Метод определения координат характерной точки | Средняя квадратическая погрешность положения характерной точки (Mt), м | Описание обозначения точки на местности (при наличии) |
| | X | Y | | | |
| 1 | 2 | 3 | 4 | 5 | 6 |
| 545 | 355309.80 | 2193396.08 | картометрический | 5.00 | - |
| 546 | 355306.47 | 2193409.71 | картометрический | 5.00 | - |
| 547 | 355299.83 | 2193432.31 | картометрический | 5.00 | - |
| 548 | 355287.03 | 2193447.76 | картометрический | 5.00 | - |
| 549 | 355279.56 | 2193459.39 | картометрический | 5.00 | - |
| 550 | 355277.06 | 2193464.21 | картометрический | 5.00 | - |
| 551 | 355270.25 | 2193472.35 | картометрический | 5.00 | - |
| 552 | 355249.65 | 2193497.61 | картометрический | 5.00 | - |
| 553 | 355245.21 | 2193502.68 | картометрический | 5.00 | - |
| 513 | 353671.74 | 2192203.20 | картометрический | 5.00 | - |
| Часть № 4 | | | | | |
| 554 | 353603.81 | 2192206.75 | картометрический | 5.00 | - |
| 555 | 355213.10 | 2193535.81 | картометрический | 5.00 | - |
| 556 | 355191.65 | 2193555.44 | картометрический | 5.00 | - |
| 557 | 355162.08 | 2193579.69 | картометрический | 5.00 | - |
| 558 | 355140.47 | 2193599.30 | картометрический | 5.00 | - |
| 559 | 355126.68 | 2193617.41 | картометрический | 5.00 | - |
| 560 | 355102.09 | 2193639.68 | картометрический | 5.00 | - |
| 561 | 355079.99 | 2193657.29 | картометрический | 5.00 | - |
| 562 | 355055.57 | 2193675.57 | картометрический | 5.00 | - |
| 563 | 355035.58 | 2193698.00 | картометрический | 5.00 | - |
| 564 | 355007.83 | 2193729.41 | картометрический | 5.00 | - |
| 565 | 354989.89 | 2193748.35 | картометрический | 5.00 | - |
| 566 | 354965.46 | 2193771.28 | картометрический | 5.00 | - |
| 567 | 354935.93 | 2193798.54 | картометрический | 5.00 | - |
| 568 | 354909.01 | 2193824.96 | картометрический | 5.00 | - |
| 569 | 354870.96 | 2193860.35 | картометрический | 5.00 | - |
| 570 | 354857.50 | 2193872.97 | картометрический | 5.00 | - |
| 571 | 354841.05 | 2193893.74 | картометрический | 5.00 | - |
| 572 | 354820.11 | 2193916.17 | картометрический | 5.00 | - |
| 573 | 354806.99 | 2193933.29 | картометрический | 5.00 | - |
| 574 | 354767.77 | 2193965.03 | картометрический | 5.00 | - |
| 575 | 354748.82 | 2193984.63 | картометрический | 5.00 | - |
| 576 | 354715.60 | 2194016.87 | картометрический | 5.00 | - |
| 577 | 354698.15 | 2194032.33 | картометрический | 5.00 | - |
| 578 | 354664.25 | 2194067.05 | картометрический | 5.00 | - |

| 3. Сведения о характерных точках части (частей) границы объекта | | | | | |
|---|---------------|------------|--|---|--|
| Обозначение характерных точек части границы | Координаты, м | | Метод определения координат характерной точки | Средняя квадратическая погрешность положения характерной точки (Mt), м | Описание обозначения точки на местности (при наличии) |
| | X | Y | | | |
| 1 | 2 | 3 | 4 | 5 | 6 |
| 579 | 354600.61 | 2194130.86 | картометрический | 5.00 | - |
| 580 | 354557.58 | 2194173.07 | картометрический | 5.00 | - |
| 581 | 354532.65 | 2194198.66 | картометрический | 5.00 | - |
| 582 | 354517.53 | 2194210.79 | картометрический | 5.00 | - |
| 583 | 354489.78 | 2194238.04 | картометрический | 5.00 | - |
| 584 | 354425.97 | 2194302.84 | картометрический | 5.00 | - |
| 585 | 354395.73 | 2194334.58 | картометрический | 5.00 | - |
| 586 | 354342.39 | 2194387.25 | картометрический | 5.00 | - |
| 587 | 354251.17 | 2194475.32 | картометрический | 5.00 | - |
| 588 | 354154.62 | 2194571.02 | картометрический | 5.00 | - |
| 589 | 354135.64 | 2194595.62 | картометрический | 5.00 | - |
| 590 | 354111.39 | 2194620.54 | картометрический | 5.00 | - |
| 591 | 354088.29 | 2194642.98 | картометрический | 5.00 | - |
| 592 | 354058.25 | 2194669.40 | картометрический | 5.00 | - |
| 593 | 354006.57 | 2194721.24 | картометрический | 5.00 | - |
| 594 | 353973.67 | 2194755.14 | картометрический | 5.00 | - |
| 595 | 353931.64 | 2194797.50 | картометрический | 5.00 | - |
| 596 | 353895.04 | 2194834.23 | картометрический | 5.00 | - |
| 597 | 353869.61 | 2194859.82 | картометрический | 5.00 | - |
| 598 | 353843.19 | 2194883.25 | картометрический | 5.00 | - |
| 599 | 353822.47 | 2194898.20 | картометрический | 5.00 | - |
| 600 | 353787.08 | 2194928.61 | картометрический | 5.00 | - |
| 601 | 353728.09 | 2194988.59 | картометрический | 5.00 | - |
| 602 | 353666.94 | 2195049.08 | картометрический | 5.00 | - |
| 603 | 353569.56 | 2195145.95 | картометрический | 5.00 | - |
| 604 | 353538.99 | 2195177.35 | картометрический | 5.00 | - |
| 605 | 353508.55 | 2195208.42 | картометрический | 5.00 | - |
| 606 | 353464.02 | 2195247.65 | картометрический | 5.00 | - |
| 607 | 353435.77 | 2195277.89 | картометрический | 5.00 | - |
| 608 | 353343.15 | 2195365.41 | картометрический | 5.00 | - |
| 609 | 353237.22 | 2195467.50 | картометрический | 5.00 | - |
| 610 | 353136.83 | 2195569.60 | картометрический | 5.00 | - |
| 611 | 353050.04 | 2195651.70 | картометрический | 5.00 | - |
| 612 | 353000.27 | 2195699.77 | картометрический | 5.00 | - |
| 613 | 352981.13 | 2195714.23 | картометрический | 5.00 | - |
| 614 | 352920.30 | 2195768.26 | картометрический | 5.00 | - |
| 615 | 352849.26 | 2195820.16 | картометрический | 5.00 | - |


| 3. Сведения о характерных точках части (частей) границы объекта | | | | | |
|---|---------------|------------|--|---|--|
| Обозначение характерных точек части границы | Координаты, м | | Метод определения координат характерной точки | Средняя квадратическая погрешность положения характерной точки (Mt), м | Описание обозначения точки на местности (при наличии) |
| | X | Y | | | |
| 1 | 2 | 3 | 4 | 5 | 6 |
| 616 | 352782.90 | 2195862.28 | картометрический | 5.00 | - |
| 617 | 352754.39 | 2195881.42 | картометрический | 5.00 | - |
| 618 | 352726.74 | 2195887.37 | картометрический | 5.00 | - |
| 619 | 352690.15 | 2195886.95 | картометрический | 5.00 | - |
| 620 | 352667.61 | 2195906.52 | картометрический | 5.00 | - |
| 621 | 352632.73 | 2195928.21 | картометрический | 5.00 | - |
| 622 | 352604.22 | 2195936.30 | картометрический | 5.00 | - |
| 623 | 352565.51 | 2195937.57 | картометрический | 5.00 | - |
| 624 | 352517.87 | 2195954.59 | картометрический | 5.00 | - |
| 625 | 352436.61 | 2195993.72 | картометрический | 5.00 | - |
| 626 | 352397.90 | 2196021.80 | картометрический | 5.00 | - |
| 627 | 352361.74 | 2196071.15 | картометрический | 5.00 | - |
| 628 | 352352.50 | 2196088.12 | картометрический | 5.00 | - |
| 629 | 352327.09 | 2196084.81 | картометрический | 5.00 | - |
| 630 | 351822.03 | 2195845.31 | картометрический | 5.00 | - |
| 631 | 351667.98 | 2194805.36 | картометрический | 5.00 | - |
| 632 | 351767.90 | 2193701.00 | картометрический | 5.00 | - |
| 633 | 352104.47 | 2194279.47 | картометрический | 5.00 | - |
| 634 | 352288.53 | 2194531.90 | картометрический | 5.00 | - |
| 635 | 352751.31 | 2194579.23 | картометрический | 5.00 | - |
| 636 | 353008.99 | 2194268.95 | картометрический | 5.00 | - |
| 637 | 352956.40 | 2193722.03 | картометрический | 5.00 | - |
| 638 | 352489.15 | 2192930.92 | картометрический | 5.00 | - |
| 639 | 352490.21 | 2192929.88 | картометрический | 5.00 | - |
| 640 | 352492.62 | 2192927.97 | картометрический | 5.00 | - |
| 641 | 352509.55 | 2192914.51 | картометрический | 5.00 | - |
| 642 | 352529.33 | 2192898.99 | картометрический | 5.00 | - |
| 643 | 352549.44 | 2192882.47 | картометрический | 5.00 | - |
| 644 | 352567.35 | 2192867.47 | картометрический | 5.00 | - |
| 645 | 352578.24 | 2192858.35 | картометрический | 5.00 | - |
| 646 | 352587.15 | 2192850.89 | картометрический | 5.00 | - |
| 647 | 352607.18 | 2192834.11 | картометрический | 5.00 | - |
| 648 | 352616.76 | 2192826.09 | картометрический | 5.00 | - |
| 649 | 352626.32 | 2192818.09 | картометрический | 5.00 | - |
| 650 | 352634.48 | 2192811.26 | картометрический | 5.00 | - |
| 651 | 352644.68 | 2192802.72 | картометрический | 5.00 | - |
| 652 | 352667.00 | 2192784.17 | картометрический | 5.00 | - |

| 3. Сведения о характерных точках части (частей) границы объекта | | | | | |
|---|---------------|------------|--|---|--|
| Обозначение характерных точек части границы | Координаты, м | | Метод определения координат характерной точки | Средняя квадратическая погрешность положения характерной точки (Mt), м | Описание обозначения точки на местности (при наличии) |
| | X | Y | | | |
| 1 | 2 | 3 | 4 | 5 | 6 |
| 653 | 352692.04 | 2192783.01 | картометрический | 5.00 | - |
| 654 | 352720.69 | 2192759.02 | картометрический | 5.00 | - |
| 655 | 352725.98 | 2192735.00 | картометрический | 5.00 | - |
| 656 | 352738.63 | 2192724.52 | картометрический | 5.00 | - |
| 657 | 352756.37 | 2192709.81 | картометрический | 5.00 | - |
| 658 | 352769.02 | 2192699.17 | картометрический | 5.00 | - |
| 659 | 352779.74 | 2192690.00 | картометрический | 5.00 | - |
| 660 | 352793.52 | 2192678.22 | картометрический | 5.00 | - |
| 661 | 352809.70 | 2192664.38 | картометрический | 5.00 | - |
| 662 | 352809.84 | 2192664.26 | картометрический | 5.00 | - |
| 663 | 352825.49 | 2192650.91 | картометрический | 5.00 | - |
| 664 | 352838.27 | 2192639.98 | картометрический | 5.00 | - |
| 665 | 352872.83 | 2192610.24 | картометрический | 5.00 | - |
| 666 | 352901.07 | 2192585.93 | картометрический | 5.00 | - |
| 667 | 352912.91 | 2192575.74 | картометрический | 5.00 | - |
| 668 | 352937.97 | 2192553.67 | картометрический | 5.00 | - |
| 669 | 352955.31 | 2192538.35 | картометрический | 5.00 | - |
| 670 | 352997.97 | 2192500.67 | картометрический | 5.00 | - |
| 671 | 353023.70 | 2192477.94 | картометрический | 5.00 | - |
| 672 | 353052.28 | 2192452.70 | картометрический | 5.00 | - |
| 673 | 353059.48 | 2192445.86 | картометрический | 5.00 | - |
| 674 | 353070.56 | 2192437.63 | картометрический | 5.00 | - |
| 675 | 353072.23 | 2192436.61 | картометрический | 5.00 | - |
| 676 | 353079.23 | 2192430.18 | картометрический | 5.00 | - |
| 677 | 353079.02 | 2192428.51 | картометрический | 5.00 | - |
| 678 | 353101.34 | 2192409.50 | картометрический | 5.00 | - |
| 679 | 353118.96 | 2192407.78 | картометрический | 5.00 | - |
| 680 | 353144.60 | 2192383.93 | картометрический | 5.00 | - |
| 681 | 353192.74 | 2192333.00 | картометрический | 5.00 | - |
| 682 | 353193.94 | 2192330.62 | картометрический | 5.00 | - |
| 683 | 353205.91 | 2192306.96 | картометрический | 5.00 | - |
| 684 | 353225.22 | 2192288.73 | картометрический | 5.00 | - |
| 685 | 353233.20 | 2192297.18 | картометрический | 5.00 | - |
| 686 | 353244.16 | 2192308.79 | картометрический | 5.00 | - |
| 687 | 353255.92 | 2192309.77 | картометрический | 5.00 | - |
| 688 | 353256.48 | 2192305.94 | картометрический | 5.00 | - |
| 689 | 353256.89 | 2192302.15 | картометрический | 5.00 | - |



| 3. Сведения о характерных точках части (частей) границы объекта | | | | | |
|---|---------------|------------|--|---|--|
| Обозначение характерных точек части границы | Координаты, м | | Метод определения координат характерной точки | Средняя квадратическая погрешность положения характерной точки (Mt), м | Описание обозначения точки на местности (при наличии) |
| | X | Y | | | |
| 1 | 2 | 3 | 4 | 5 | 6 |
| 690 | 353257.38 | 2192298.49 | картометрический | 5.00 | - |
| 691 | 353257.82 | 2192295.78 | картометрический | 5.00 | - |
| 692 | 353258.07 | 2192294.47 | картометрический | 5.00 | - |
| 693 | 353258.34 | 2192292.28 | картометрический | 5.00 | - |
| 694 | 353259.00 | 2192289.70 | картометрический | 5.00 | - |
| 695 | 353259.61 | 2192287.68 | картометрический | 5.00 | - |
| 696 | 353260.46 | 2192285.30 | картометрический | 5.00 | - |
| 697 | 353261.44 | 2192283.02 | картометрический | 5.00 | - |
| 698 | 353262.58 | 2192280.81 | картометрический | 5.00 | - |
| 699 | 353263.63 | 2192279.02 | картометрический | 5.00 | - |
| 700 | 353265.05 | 2192276.89 | картометрический | 5.00 | - |
| 701 | 353266.59 | 2192274.82 | картометрический | 5.00 | - |
| 702 | 353268.25 | 2192272.78 | картометрический | 5.00 | - |
| 703 | 353270.01 | 2192270.79 | картометрический | 5.00 | - |
| 704 | 353271.87 | 2192268.81 | картометрический | 5.00 | - |
| 705 | 353273.81 | 2192266.86 | картометрический | 5.00 | - |
| 706 | 353275.81 | 2192264.91 | картометрический | 5.00 | - |
| 707 | 353277.87 | 2192262.96 | картометрический | 5.00 | - |
| 708 | 353285.56 | 2192255.72 | картометрический | 5.00 | - |
| 709 | 353303.82 | 2192238.65 | картометрический | 5.00 | - |
| 710 | 353312.94 | 2192230.10 | картометрический | 5.00 | - |
| 711 | 353322.06 | 2192221.50 | картометрический | 5.00 | - |
| 554 | 353603.81 | 2192206.75 | картометрический | 5.00 | - |

Раздел 4

План границ объекта



Используемые условные знаки и обозначения:

- 8 характерная точка границы объекта
-  территория государственного природного заказника
-  населенные пункты

Примечание. Документ с подписью и оттиском печати (при наличии) лица, составившего описание местоположения границ объекта, предоставляется в орган, осуществляющий государственный кадастровый учет и государственную регистрацию прав.