



## ПРАВИТЕЛЬСТВО ТВЕРСКОЙ ОБЛАСТИ

### ПОСТАНОВЛЕНИЕ

05.06.2018

№ 180-пп

г. Тверь

#### **Об установлении охранных зон газораспределительных сетей**

В соответствии с подпунктом 1 пункта 2 статьи 56 Земельного кодекса Российской Федерации, пунктами 17, 18 Правил охраны газораспределительных сетей, утвержденных постановлением Правительства Российской Федерации от 20.11.2000 № 878 «Об утверждении Правил охраны газораспределительных сетей», на основании обращения акционерного общества «Газпром газораспределение Тверь» Правительство Тверской области постановляет:

1. Установить охранную зону объекта «Газопровод низкого давления пгт Озерный, ул. Труда, назначение: сооружения трубопроводного транспорта, протяженность 150 м, адрес (местонахождение) объекта: Российская Федерация, Тверская область, пгт Озерный, ул. Труда» площадью 619 кв. м согласно сведениям о границах охранной зоны газораспределительной сети, утвердив границы указанной в настоящем пункте охранной зоны (приложение 1).

2. Установить охранную зону объекта «Распределительный газопровод по д. Свапуще Осташковского района Тверской области» площадью 39 148 кв. м согласно сведениям о границах охранной зоны газораспределительной сети, утвердив границы указанной в настоящем пункте охранной зоны (приложение 2).

3. Установить охранную зону объекта «Газопровод низкого давления п. Выползово Выползовское с/п Бологовский район Тверская область, назначение: сооружения трубопроводного транспорта, протяженность 2 392 м, адрес (местонахождение) объекта: Российская Федерация, Тверская область, р-н Бологовский, с/п Выползовское, п. Выползово» площадью

12 291 кв. м согласно сведениям о границах охранной зоны газораспределительной сети, утвердив границы указанной в настоящем пункте охранной зоны (приложение 3).

4. Установить охранную зону объекта «Распределительный газопровод среднего давления по д. Шестино Калининского района Тверской области, назначение: 7.7. сооружения трубопроводного транспорта, протяженность 2 043 м, адрес (местонахождение) объекта: Тверская область, Калининский район, с/п Славновское, д. Шестино» площадью 7 950 кв. м согласно сведениям о границах охранной зоны газораспределительной сети, утвердив границы указанной в настоящем пункте охранной зоны (приложение 4).

5. Установить охранную зону объекта «Дюкерный переход D219 мм, р. Тьмака в районе б-ра Профсоюзов. Инв. номер 100000937, назначение: 7.7. сооружения трубопроводного транспорта, протяженность 292 м, адрес (местонахождение) объекта: Тверская область, г. Тверь, в районе б-ра Профсоюзов в Пролетарском районе» площадью 1 144 кв. м согласно сведениям о границах охранной зоны газораспределительной сети, утвердив границы указанной в настоящем пункте охранной зоны (приложение 5).

6. Установить охранную зону объекта «Распределительный газопровод среднего давления по д. Найденово Рамешковского района Тверской области, назначение: сооружения трубопроводного транспорта, протяженность 1 732 м, адрес (местонахождение) объекта: обл. Тверская, р-н Рамешковский, с/п Кушалино, д. Найденово» площадью 6 488 кв. м согласно сведениям о границах охранной зоны газораспределительной сети, утвердив границы указанной в настоящем пункте охранной зоны (приложение 6).

7. Установить охранную зону объекта «Газопровод высокого давления от ул. Бочкина до ул. Оснабрюкская в г. Твери, назначение: 7.7. сооружения трубопроводного транспорта, протяженность 8 005 м, адрес (местонахождение) объекта: Российская Федерация, обл. Тверская, г. Тверь, от ул. Бочкина до ул. Оснабрюкская в Московском и Пролетарском районах» площадью 32 344 кв. м согласно сведениям о границах охранной зоны газораспределительной сети, утвердив границы указанной в настоящем пункте охранной зоны (приложение 7).

8. Установить охранную зону объекта «Распределительный газопровод среднего давления по ул. Низинная, ул. Ольховая, ул. Зеленковская, ул. Тепляковская, ул. Павлюковская в п. Красное Знамя, назначение: 7.7. сооружения трубопроводного транспорта, протяженность 768 м, адрес (местонахождение) объекта: Российская Федерация, обл. Тверская, г. Тверь, ул. Низинная, ул. Ольховая, ул. Зеленковская, ул. Тепляковская, ул. Павлюковская в п. Красное Знамя» площадью 2 934 кв. м согласно сведениям о границах охранной зоны газораспределительной сети, утвердив границы указанной в настоящем пункте охранной зоны (приложение 8).

9. Установить охранную зону объекта «Газопровод СПК «Березино», общая протяженность 8 375,5 м, расположенный по адресу: Россия, Тверская область, Калининский район, Березино» площадью 33 752 кв. м согласно сведениям о границах охранной зоны газораспределительной сети, утвердив границы указанной в настоящем пункте охранной зоны (приложение 9).

10. Установить охранную зону объекта «Газопровод (высокое давление – 10,00 п.м, низкое давление – 513,85 п.м), расположенный по адресу: Россия, Тверская область, Калининский район, Эммаусское сельское поселение, пос. Эммаусс» площадью 1 909 кв. м согласно сведениям о границах охранной зоны газораспределительной сети, утвердив границы указанной в настоящем пункте охранной зоны (приложение 10).

11. Установить охранную зону объекта «Газопровод высокого и низкого давления общей протяженностью 21 608,4 п.м, расположенный по адресу: Россия, Тверская область, Ржевский район, сельское поселение «Хорошево», д. Нечаево, д. Кокошкино» площадью 80 285 кв. м согласно сведениям о границах охранной зоны газораспределительной сети, утвердив границы указанной в настоящем пункте охранной зоны (приложение 11).

12. Установить охранную зону объекта «Подземный газопровод к 3-м жилым домам, протяженностью 156,8 п.м, расположенный по адресу: Россия, Тверская область, Торжокский район, Борисцевское сельское поселение, дер. Семеновское, ул. Покровская» площадью 1 018 кв. м согласно сведениям о границах охранной зоны газораспределительной сети, утвердив границы указанной в настоящем пункте охранной зоны (приложение 12).

13. Установить охранную зону объекта «Газопровод, протяженностью 871,3 п.м, расположенный по адресу: Тверская область, г/п г. Лихославль, п. Лочкино» площадью 3 667 кв. м согласно сведениям о границах охранной зоны газораспределительной сети, утвердив границы указанной в настоящем пункте охранной зоны (приложение 13).

14. Установить охранную зону объекта «Газопровод протяженностью 133,15 п.м, расположенный по адресу: Россия, Тверская область, г. Тверь, пр-т Чайковского, д. 2» площадью 494 кв. м согласно сведениям о границах охранной зоны газораспределительной сети, утвердив границы указанной в настоящем пункте охранной зоны (приложение 14).

15. Установить охранную зону объекта «Газопровод высокого и низкого давления к котельной храма «Знамение» (1. Газопровод высокого давления протяженностью 20,95 п.м, 2. Газопровод низкого давления протяженностью 49,40 п.м, 3. ГРПШ-01-У1 (с РДНК У), расположенный по адресу: Россия, Тверская область, Калининский район, Каблуковское сельское поселение, дер. Савватьево» площадью 512 кв. м согласно сведениям о границах охранной зоны газораспределительной сети, утвердив границы указанной в настоящем пункте охранной зоны (приложение 15).

16. Установить охранную зону объекта «Подземный газопровод низкого давления общей протяженностью 898,7 п.м, расположенный по адресу: Россия, Тверская область, Калининский район, Заволжское сельское поселение, дер. Дмитровское» площадью 3 201 кв. м согласно сведениям о границах охранной зоны газораспределительной сети, утвердив границы указанной в настоящем пункте охранной зоны (приложение 16).

17. Установить охранную зону объекта «Газопровод общей протяженностью 998,9 п.м, расположенный по адресу: Россия, Тверская область, Калининский район, Щербининское сельское поселение, дер. Чуприяново, ул. Родниковая, Верхняя, Полевая» площадью 4 883 кв. м согласно сведениям о границах охранной зоны газораспределительной сети, утвердив границы указанной в настоящем пункте охранной зоны (приложение 17).

18. Установить охранную зону объекта «Закольцовка газопроводов общей протяженностью 41,3 п.м, расположенных по адресу: Россия, Тверская область, г. Кашин, ул. Ленина» площадью 517 кв. м согласно сведениям о границах охранной зоны газораспределительной сети, утвердив границы указанной в настоящем пункте охранной зоны (приложение 18).

19. Установить охранную зону объекта «Закольцовка газопроводов ул. Майская-Дорожная общей протяженностью 50,9 п.м, расположенных по адресу: Россия, Тверская область, г. Кашин, ул. Майская-Дорожная» площадью 709 кв. м согласно сведениям о границах охранной зоны газораспределительной сети, утвердив границы указанной в настоящем пункте охранной зоны (приложение 19).

20. Предложить акционерному обществу «Газпром газораспределение Тверь» произвести постановку земельных участков, входящих в охранные зоны, указанные в пунктах 1 – 19 настоящего постановления, на государственный кадастровый учет и обеспечить государственную регистрацию ограничений на срок эксплуатации газораспределительных сетей.

21. Министерству имущественных и земельных отношений Тверской области в срок не более чем десять рабочих дней со дня вступления в силу настоящего постановления направить в филиал федерального государственного бюджетного учреждения «Федеральная кадастровая палата Федеральной службы государственной регистрации, кадастра и картографии» по Тверской области копию настоящего постановления, текстовое и графическое описание местоположения границ зон с особыми условиями использования территории, указанных в пунктах 1 – 19 настоящего постановления, перечень координат характерных точек границ таких зон.

22. Контроль за исполнением настоящего постановления возложить на заместителя Председателя Правительства Тверской области, курирующего вопросы имущественных и земельных отношений.

Отчет об исполнении постановления представить в срок до 31 июля 2018 года.

23. Настоящее постановление вступает в силу со дня его официального опубликования.

**Губернатор  
Тверской области**



**И.М. Руденя**

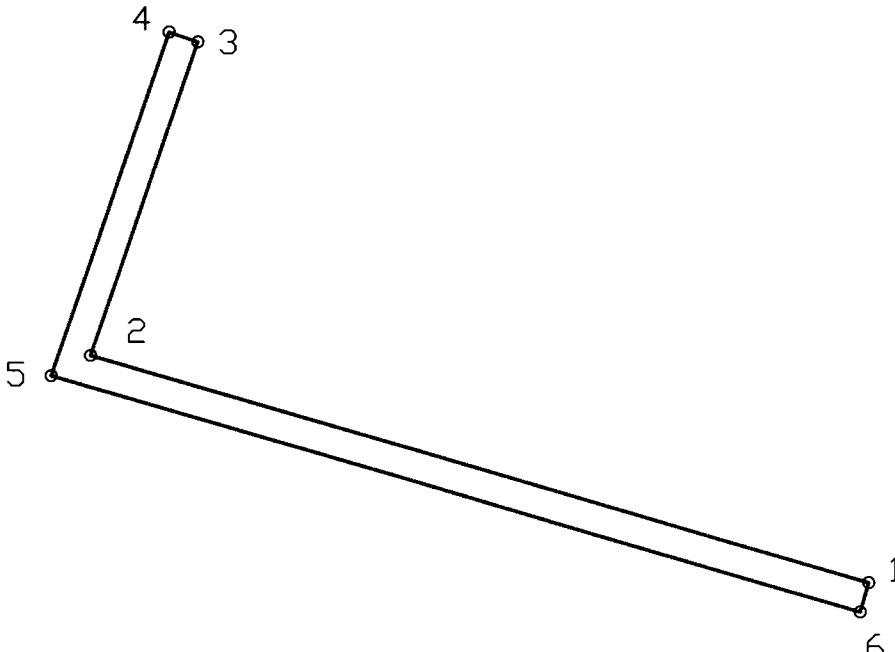

Приложение 1  
к постановлению Правительства  
Тверской области  
от 05.06.2018 № 180-пп

Сведения о границах охранной зоны газораспределительной сети		
Газопровод низкого давления пгт Озерный, ул. Труда, назначение: сооружения трубопроводного транспорта, протяженность 150 м, адрес (местонахождение) объекта: Российская Федерация, Тверская область, пгт Озерный, ул. Труда		
(наименование объекта)		
Сведения об охранной зоне газораспределительной сети		
№ п/п	Характеристики зоны	Описание характеристик
1	Местоположение зоны	Местоположение: Тверская область, Бологовский р-н Вид зоны: Охранная зона инженерных коммуникаций Тип зоны: Охранная зона газопровода Номер зоны: б/н Индекс зоны: - Охраняемый объект: «Газопровод низкого давления пгт Озерный, ул. Труда, назначение: сооружения трубопроводного транспорта, протяженность 150 м, адрес (местонахождение) объекта: Российская Федерация, Тверская область, пгт Озерный, ул. Труда»
2	Площадь зоны +/- величина погрешности определения площади (Р +/- Дельта Р)	619 кв. м ±17 кв. м
3	Иные характеристики зоны	Ограничение использования объектов недвижимости в границах охранной зоны предусмотрено пунктом 14 Правил охраны газораспределительных сетей, утвержденных постановлением Правительства Российской Федерации от 20.11.2000 № 878 (далее – Правила), согласно которому на земельные участки, входящие в охранные зоны газораспределительных сетей, в целях предупреждения их повреждения или нарушения условий их нормальной эксплуатации налагаются ограничения (обременения), которыми запрещается лицам, указанным в пункте 2 Правил: а) строить объекты жилищно-гражданского и производственного назначения; б) сносить и реконструировать мосты, коллекторы, автомобильные и железные дороги с расположенными на них газораспределительными сетями без предварительного выноса этих газопроводов по согласованию с эксплуатационными организациями; в) разрушать берегоукрепительные сооружения, водопропускные устройства, земляные и иные сооружения, предохраняющие газораспределительные сети от разрушений; г) перемещать, повреждать, засыпать и уничтожать опознавательные знаки, контрольно-измерительные пункты и другие устройства газораспределительных сетей; д) устраивать свалки и склады, разливать растворы кислот, солей, щелочей и других химически активных веществ; е) огораживать и перегораживать охранные зоны, препятствовать доступу персонала эксплуатационных организаций к газораспределительным сетям, проведению обслуживания и устранению повреждений газораспределительных сетей; ж) разводить огонь и размещать источники огня; з) рыть погреба, копать и обрабатывать почву

Сведения о границах охранной зоны газораспределительной сети		
Газопровод низкого давления пгт Озерный, ул. Труда, назначение: сооружения трубопроводного транспорта, протяженность 150 м, адрес (местонахождение) объекта: Российская Федерация, Тверская область, пгт Озерный, ул. Труда		
(наименование объекта)		
Сведения об охранной зоне газораспределительной сети		
№ п/п	Характеристики зоны	Описание характеристик
		<p>сельскохозяйственными и мелиоративными орудиями и механизмами на глубину более 0,3 м;</p> <p>и) открывать калитки и двери газорегуляторных пунктов, станций катодной и дренажной защиты, люки подземных колодцев, включать или отключать электроснабжение средств связи, освещения и систем телемеханики;</p> <p>к) набрасывать, приставлять и привязывать к опорам и надземным газопроводам, ограждениям и зданиям газораспределительных сетей посторонние предметы, лестницы, влезать на них;</p> <p>л) самовольно подключаться к газораспределительным сетям</p>

Сведения о границах охранной зоны газораспределительной сети				
Газопровод низкого давления пгт Озерный, ул. Труда, назначение: сооружения трубопроводного транспорта, протяженность 150 м, адрес (местонахождение) объекта: Российская Федерация, Тверская область, пгт Озерный, ул. Труда				
(наименование объекта)				
Сведения о местоположении границ охранной зоны газораспределительной сети				
1. Система координат: СК кадастрового округа, зона 2				
2. Перечень координат характерных точек границ охранной зоны газораспределительной сети				
Обозначение характерных точек границы	Координаты, м		Метод определения координат и средняя квадратическая погрешность положения характерной точки, (M <sub>r</sub> ), м	Описание закрепления точки
	X	Y		
1	404796.59	2144393.03	картометрический, 0.2 м	—
2	404826.42	2144290.17	картометрический, 0.2 м	—
3	404867.51	2144304.25	картометрический, 0.2 м	—
4	404868.8	2144300.46	картометрический, 0.2 м	—
5	404823.74	2144285.03	картометрический, 0.2 м	—
6	404792.75	2144391.92	картометрический, 0.2 м	—
1	404796.59	2144393.03	картометрический, 0.2 м	—



<b>Сведения о границах охранной зоны газораспределительной сети</b>
Газопровод низкого давления пгт Озерный, ул. Труда, назначение: сооружения трубопроводного транспорта, протяженность 150 м, адрес (местонахождение) объекта: Российская Федерация, Тверская область, пгт Озерный, ул. Труда
(наименование объекта)
<b>Графическое описание местоположения границ охранной зоны газораспределительной сети</b>

Используемые условные знаки и обозначения:
 - граница охранной зоны газопровода

Приложение 2  
к постановлению Правительства  
Тверской области  
от 05.06.2018 № 180-пп

Сведения о границах охранной зоны газораспределительной сети		
Распределительный газопровод по д. Свапуше Осташковского района Тверской области		
(наименование объекта)		
Сведения об охранной зоне газораспределительной сети		
№ п/п	Характеристики зоны	Описание характеристик
1	Местоположение зоны	Местоположение: Тверская область, Осташковский р-н, д. Свапуше Вид зоны: Охранная зона инженерных коммуникаций Тип зоны: Охранная зона газопровода Номер зоны: б/н Индекс зоны: - Охраняемый объект: «Распределительный газопровод по д. Свапуше Осташковского района Тверской области»
2	Площадь зоны +/- величина погрешности определения площади (Р +/- Дельта Р)	39 148 кв. м ±138 кв. м
3	Иные характеристики зоны	Ограничение использования объектов недвижимости в границах охранной зоны предусмотрено пунктом 14 Правил охраны газораспределительных сетей, утвержденных постановлением Правительства Российской Федерации от 20.11.2000 № 878 (далее – Правила), согласно которому на земельные участки, входящие в охранные зоны газораспределительных сетей, в целях предупреждения их повреждения или нарушения условий их нормальной эксплуатации налагаются ограничения (обременения), которыми запрещается лицам, указанным в пункте 2 Правил: а) строить объекты жилищно-гражданского и производственного назначения; б) сносить и реконструировать мосты, коллекторы, автомобильные и железные дороги с расположенными на них газораспределительными сетями без предварительного выноса этих газопроводов по согласованию с эксплуатационными организациями; в) разрушать берегоукрепительные сооружения, водопропускные устройства, земляные и иные сооружения, предохраняющие газораспределительные сети от разрушений; г) перемещать, повреждать, засыпать и уничтожать опознавательные знаки, контрольно-измерительные пункты и другие устройства газораспределительных сетей; д) устраивать свалки и склады, разливать растворы кислот, солей, щелочей и других химически активных веществ; е) огораживать и перегораживать охранные зоны, препятствовать доступу персонала эксплуатационных организаций к газораспределительным сетям, проведению обслуживания и устранению повреждений газораспределительных сетей; ж) разводить огонь и размещать источники огня; з) рыть погреба, копать и обрабатывать почву сельскохозяйственными и мелиоративными орудиями и механизмами на глубину более 0,3 м; и) открывать калитки и двери газорегуляторных пунктов, станций катодной и дренажной защиты, люки подземных колодцев, включать

Сведения о границах охранной зоны газораспределительной сети		
Распределительный газопровод по д. Свапуще Осташковского района Тверской области		
(наименование объекта)		
Сведения об охранной зоне газораспределительной сети		
№ п/п	Характеристики зоны	Описание характеристик
		или отключать электроснабжение средств связи, освещения и систем телемеханики; к) набрасывать, приставлять и привязывать к опорам и надземным газопроводам, ограждениям и зданиям газораспределительных сетей посторонние предметы, лестницы, влезать на них; л) самовольно подключаться к газораспределительным сетям

Сведения о границах охранной зоны газораспределительной сети				
Распределительный газопровод по д. Свапуше Осташковского района Тверской области				
(наименование объекта)				
Сведения о местоположении границ охранной зоны газораспределительной сети				
1. Система координат: СК кадастрового округа, зона 1				
2. Перечень координат характерных точек границ охранной зоны газораспределительной сети				
Обозначение характерных точек границы	Координаты, м		Метод определения координат и средняя квадратическая погрешность положения характерной точки, (M <sub>Г</sub> ), м	Описание закрепления точки
	X	Y		
1	336750.83	1263298.21	картометрический, 0,2 м	—
2	336719.82	1263273.59	картометрический, 0,2 м	—
3	336740.82	1263243.88	картометрический, 0,2 м	—
4	336775.34	1263224.68	картометрический, 0,2 м	—
5	336799.72	1263189.82	картометрический, 0,2 м	—
6	336811.94	1263191.98	картометрический, 0,2 м	—
7	336823.68	1263198.03	картометрический, 0,2 м	—
8	336847.05	1263214.81	картометрический, 0,2 м	—
9	336860.37	1263227.05	картометрический, 0,2 м	—
10	336859.6	1263227.82	картометрический, 0,2 м	—
11	336862.43	1263230.64	картометрический, 0,2 м	—
12	336866.14	1263226.93	картометрический, 0,2 м	—
13	336849.58	1263211.7	картометрический, 0,2 м	—
14	336825.83	1263194.65	картометрический, 0,2 м	—
15	336822.24	1263192.64	картометрический, 0,2 м	—
16	336828.17	1263181.02	картометрический, 0,2 м	—
17	336824.59	1263179.23	картометрический, 0,2 м	—
18	336818.7	1263190.8	картометрический, 0,2 м	—
19	336813.18	1263188.14	картометрический, 0,2 м	—
20	336798.67	1263185.57	картометрический, 0,2 м	—
21	336761.3	1263152.95	картометрический, 0,2 м	—
22	336748.54	1263142.82	картометрический, 0,2 м	—
23	336730.47	1263136.42	картометрический, 0,2 м	—
24	336727.63	1263143.33	картометрический, 0,2 м	—
25	336731.33	1263144.86	картометрический, 0,2 м	—
26	336732.73	1263141.46	картометрический, 0,2 м	—
27	336746.58	1263146.37	картометрический, 0,2 м	—
28	336758.74	1263156.03	картометрический, 0,2 м	—
29	336795.83	1263188.4	картометрический, 0,2 м	—
30	336786.73	1263201.27	картометрический, 0,2 м	—
31	336782.97	1263198.06	картометрический, 0,2 м	—
32	336780.37	1263201.1	картометрический, 0,2 м	—
33	336784.43	1263204.56	картометрический, 0,2 м	—
34	336772.58	1263221.63	картометрический, 0,2 м	—
35	336738.08	1263240.83	картометрический, 0,2 м	—
36	336718.45	1263268.6	картометрический, 0,2 м	—
37	336707.97	1263259.63	картометрический, 0,2 м	—
38	336708.94	1263258.32	картометрический, 0,2 м	—

Сведения о границах охранной зоны газораспределительной сети				
Распределительный газопровод по д. Свапуше Осташковского района Тверской области				
(наименование объекта)				
Сведения о местоположении границ охранной зоны газораспределительной сети				
39	336705.73	1263255.93	картометрический, 0.2 м	—
40	336704.87	1263257.09	картометрический, 0.2 м	—
41	336668.68	1263228.66	картометрический, 0.2 м	—
42	336636	1263204.51	картометрический, 0.2 м	—
43	336627	1263206.98	картометрический, 0.2 м	—
44	336611.25	1263201.87	картометрический, 0.2 м	—
45	336593.17	1263192.25	картометрический, 0.2 м	—
46	336600.54	1263178.91	картометрический, 0.2 м	—
47	336639.84	1263118.8	картометрический, 0.2 м	—
48	336636.49	1263116.61	картометрический, 0.2 м	—
49	336597.11	1263176.85	картометрический, 0.2 м	—
50	336589.63	1263190.38	картометрический, 0.2 м	—
51	336575.12	1263183.89	картометрический, 0.2 м	—
52	336568.57	1263178.56	картометрический, 0.2 м	—
53	336560.89	1263175.54	картометрический, 0.2 м	—
54	336551.89	1263171.06	картометрический, 0.2 м	—
55	336521.27	1263157.94	картометрический, 0.2 м	—
56	336500.54	1263150.03	картометрический, 0.2 м	—
57	336505.46	1263137.15	картометрический, 0.2 м	—
58	336501.72	1263135.72	картометрический, 0.2 м	—
59	336496.86	1263148.46	картометрический, 0.2 м	—
60	336490.86	1263145.64	картометрический, 0.2 м	—
61	336491.49	1263143.82	картометрический, 0.2 м	—
62	336487.71	1263142.51	картометрический, 0.2 м	—
63	336487.18	1263144.04	картометрический, 0.2 м	—
64	336470.58	1263137.26	картометрический, 0.2 м	—
65	336456.13	1263136.55	картометрический, 0.2 м	—
66	336456.47	1263131.9	картометрический, 0.2 м	—
67	336452.49	1263131.6	картометрический, 0.2 м	—
68	336452.12	1263136.51	картометрический, 0.2 м	—
69	336449.52	1263136.59	картометрический, 0.2 м	—
70	336449.52	1263134.39	картометрический, 0.2 м	—
71	336445.52	1263134.39	картометрический, 0.2 м	—
72	336445.52	1263136.71	картометрический, 0.2 м	—
73	336425.55	1263137.36	картометрический, 0.2 м	—
74	336425.51	1263132.17	картометрический, 0.2 м	—
75	336431.59	1263106.08	картометрический, 0.2 м	—
76	336427.7	1263105.17	картометрический, 0.2 м	—
77	336421.51	1263131.73	картометрический, 0.2 м	—
78	336421.55	1263137.46	картометрический, 0.2 м	—
79	336418.69	1263137.5	картометрический, 0.2 м	—
80	336417.99	1263131.23	картометрический, 0.2 м	—
81	336414.01	1263131.67	картометрический, 0.2 м	—
82	336414.67	1263137.57	картометрический, 0.2 м	—

Сведения о границах охранной зоны газораспределительной сети				
Распределительный газопровод по д. Свапуше Осташковского района Тверской области				
(наименование объекта)				
Сведения о местоположении границ охранной зоны газораспределительной сети				
83	336396.41	1263137.87	картометрический, 0.2 м	—
84	336391.92	1263143.89	картометрический, 0.2 м	—
85	336337.79	1263162.85	картометрический, 0.2 м	—
86	336311.59	1263171.32	картометрический, 0.2 м	—
87	336265.92	1263182.3	картометрический, 0.2 м	—
88	336188.79	1263208.74	картометрический, 0.2 м	—
89	336165.88	1263209.41	картометрический, 0.2 м	—
90	336164.95	1263216.73	картометрический, 0.2 м	—
91	336160.27	1263216.87	картометрический, 0.2 м	—
92	336152.19	1263215.56	картометрический, 0.2 м	—
93	336145.35	1263213.9	картометрический, 0.2 м	—
94	336131.93	1263206.27	картометрический, 0.2 м	—
95	336132.89	1263204.63	картометрический, 0.2 м	—
96	336129.44	1263202.6	картометрический, 0.2 м	—
97	336128.47	1263204.25	картометрический, 0.2 м	—
98	336099.86	1263185.44	картометрический, 0.2 м	—
99	336050.61	1263149.63	картометрический, 0.2 м	—
100	336051.31	1263148.67	картометрический, 0.2 м	—
101	336048.08	1263146.31	картометрический, 0.2 м	—
102	336047.42	1263147.22	картометрический, 0.2 м	—
103	335971.42	1263089.83	картометрический, 0.2 м	—
104	335972.61	1263088.11	картометрический, 0.2 м	—
105	335969.31	1263085.84	картометрический, 0.2 м	—
106	335968.23	1263087.42	картометрический, 0.2 м	—
107	335946.6	1263071.29	картометрический, 0.2 м	—
108	335948.17	1263069.15	картометрический, 0.2 м	—
109	335944.95	1263066.78	картометрический, 0.2 м	—
110	335943.39	1263068.9	картометрический, 0.2 м	—
111	335917.7	1263049.79	картометрический, 0.2 м	—
112	335919.32	1263047.54	картометрический, 0.2 м	—
113	335916.08	1263045.2	картометрический, 0.2 м	—
114	335914.48	1263047.41	картометрический, 0.2 м	—
115	335884.6	1263025.38	картометрический, 0.2 м	—
116	335888.94	1263018.31	картометрический, 0.2 м	—
117	335876.2	1263009.92	картометрический, 0.2 м	—
118	335862.72	1262996.94	картометрический, 0.2 м	—
119	335858.85	1262994.44	картометрический, 0.2 м	—
120	335851.66	1262978.11	картометрический, 0.2 м	—
121	335851.42	1262968.87	картометрический, 0.2 м	—
122	335860.72	1262954.73	картометрический, 0.2 м	—
123	335868.94	1262939.44	картометрический, 0.2 м	—
124	335868.29	1262937.81	картометрический, 0.2 м	—
125	335875.79	1262928.74	картометрический, 0.2 м	—
126	335883.29	1262923.19	картометрический, 0.2 м	—

Сведения о границах охранной зоны газораспределительной сети				
Распределительный газопровод по д. Свапуше Осташковского района Тверской области				
(наименование объекта)				
Сведения о местоположении границ охранной зоны газораспределительной сети				
127	335889.26	1262921.68	картометрический, 0.2 м	—
128	335903.74	1262942.2	картометрический, 0.2 м	—
129	335907	1262938.86	картометрический, 0.2 м	—
130	335913.92	1262943.89	картометрический, 0.2 м	—
131	335916.27	1262940.66	картометрический, 0.2 м	—
132	335909.84	1262935.98	картометрический, 0.2 м	—
133	335930.74	1262914.81	картометрический, 0.2 м	—
134	335945.79	1262894.93	картометрический, 0.2 м	—
135	336015.92	1262948.88	картометрический, 0.2 м	—
136	336036.39	1262963.59	картометрический, 0.2 м	—
137	336035.56	1262964.79	картометрический, 0.2 м	—
138	336038.84	1262967.07	картометрический, 0.2 м	—
139	336039.55	1262966.06	картометрический, 0.2 м	—
140	336056.48	1262979.26	картометрический, 0.2 м	—
141	336055.5	1262980.68	картометрический, 0.2 м	—
142	336058.79	1262982.96	картометрический, 0.2 м	—
143	336059.62	1262981.75	картометрический, 0.2 м	—
144	336067.83	1262988.28	картометрический, 0.2 м	—
145	336066.35	1262991.71	картометрический, 0.2 м	—
146	336030.73	1263037.62	картометрический, 0.2 м	—
147	336020.21	1263050.25	картометрический, 0.2 м	—
148	336017.44	1263048.28	картометрический, 0.2 м	—
149	336015.12	1263051.54	картометрический, 0.2 м	—
150	336020.91	1263055.66	картометрический, 0.2 м	—
151	336033.85	1263040.12	картометрический, 0.2 м	—
152	336069.83	1262993.77	картометрический, 0.2 м	—
153	336071.11	1262990.79	картометрический, 0.2 м	—
154	336087.35	1263002.89	картометрический, 0.2 м	—
155	336086.27	1263004.37	картометрический, 0.2 м	—
156	336089.49	1263006.74	картометрический, 0.2 м	—
157	336092.94	1263002.07	картометрический, 0.2 м	—
158	336034.79	1262957.27	картометрический, 0.2 м	—
159	336018.28	1262945.65	картометрический, 0.2 м	—
160	335948.2	1262891.74	картометрический, 0.2 м	—
161	335952.12	1262886.57	картометрический, 0.2 м	—
162	336015.42	1262936.61	картометрический, 0.2 м	—
163	336067.04	1262976.12	картометрический, 0.2 м	—
164	336124.4	1263023.72	картометрический, 0.2 м	—
165	336127.01	1263020.7	картометрический, 0.2 м	—
166	336109.65	1263005.94	картометрический, 0.2 м	—
167	336110.75	1263004.27	картометрический, 0.2 м	—
168	336107.42	1263002.06	картометрический, 0.2 м	—
169	336106.54	1263003.39	картометрический, 0.2 м	—
170	336069.53	1262972.99	картометрический, 0.2 м	—

Сведения о границах охранной зоны газораспределительной сети				
Распределительный газопровод по д. Свапуше Осташковского района Тверской области				
(наименование объекта)				
Сведения о местоположении границ охранной зоны газораспределительной сети				
171	336017.87	1262933.45	картометрический, 0.2 м	—
172	335934.36	1262867.39	картометрический, 0.2 м	—
173	335950.3	1262843.19	картометрический, 0.2 м	—
174	335946.96	1262840.99	картометрический, 0.2 м	—
175	335929	1262868.25	картометрический, 0.2 м	—
176	335948.98	1262884.08	картометрический, 0.2 м	—
177	335927.71	1262912.19	картометрический, 0.2 м	—
178	335904.25	1262935.95	картометрический, 0.2 м	—
179	335890.9	1262917.14	картометрический, 0.2 м	—
180	335881.55	1262919.5	картометрический, 0.2 м	—
181	335873.02	1262925.82	картометрический, 0.2 м	—
182	335863.7	1262937.09	картометрический, 0.2 м	—
183	335864.53	1262939.18	картометрический, 0.2 м	—
184	335857.91	1262951.49	картометрический, 0.2 м	—
185	335847.96	1262943.79	картометрический, 0.2 м	—
186	335862.39	1262891.81	картометрический, 0.2 м	—
187	335839.27	1262887.83	картометрический, 0.2 м	—
188	335852	1262853.39	картометрический, 0.2 м	—
189	335832.57	1262835.44	картометрический, 0.2 м	—
190	335859.54	1262797.13	картометрический, 0.2 м	—
191	335864.86	1262781.61	картометрический, 0.2 м	—
192	335870.37	1262762.06	картометрический, 0.2 м	—
193	335876.18	1262759.4	картометрический, 0.2 м	—
194	335879.25	1262729.55	картометрический, 0.2 м	—
195	335875.27	1262729.14	картометрический, 0.2 м	—
196	335872.44	1262756.72	картометрический, 0.2 м	—
197	335867.02	1262759.2	картометрический, 0.2 м	—
198	335861.04	1262780.42	картометрический, 0.2 м	—
199	335855.94	1262795.29	картометрический, 0.2 м	—
200	335827.28	1262836	картометрический, 0.2 м	—
201	335847.32	1262854.51	картометрический, 0.2 м	—
202	335835.36	1262886.87	картометрический, 0.2 м	—
203	335831.77	1262886.36	картометрический, 0.2 м	—
204	335831.21	1262890.32	картометрический, 0.2 м	—
205	335836.27	1262891.04	картометрический, 0.2 м	—
206	335835.43	1262893.11	картометрический, 0.2 м	—
207	335807.05	1262902.58	картометрический, 0.2 м	—
208	335786.28	1262846.33	картометрический, 0.2 м	—
209	335774.76	1262800.24	картометрический, 0.2 м	—
210	335770.8	1262790.26	картометрический, 0.2 м	—
211	335795.73	1262780.2	картометрический, 0.2 м	—
212	335794.23	1262776.5	картометрический, 0.2 м	—
213	335769.32	1262786.55	картометрический, 0.2 м	—
214	335763.14	1262770.98	картометрический, 0.2 м	—



Сведения о границах охранной зоны газораспределительной сети				
Распределительный газопровод по д. Свапуше Осташковского района Тверской области				
(наименование объекта)				
Сведения о местоположении границ охранной зоны газораспределительной сети				
215	335759.06	1262755.66	картометрический, 0,2 м	—
216	335721.53	1262701.2	картометрический, 0,2 м	—
217	335696.62	1262667.73	картометрический, 0,2 м	—
218	335692.08	1262670.81	картометрический, 0,2 м	—
219	335669.64	1262636.28	картометрический, 0,2 м	—
220	335663.33	1262624.72	картометрический, 0,2 м	—
221	335649.28	1262588.83	картометрический, 0,2 м	—
222	335642.2	1262549.45	картометрический, 0,2 м	—
223	335647.09	1262530.85	картометрический, 0,2 м	—
224	335625.92	1262487.75	картометрический, 0,2 м	—
225	335673.03	1262471.67	картометрический, 0,2 м	—
226	335671.74	1262467.89	картометрический, 0,2 м	—
227	335603.9	1262491.03	картометрический, 0,2 м	—
228	335605.19	1262494.82	картометрический, 0,2 м	—
229	335622.1	1262489.05	картометрический, 0,2 м	—
230	335642.84	1262531.28	картометрический, 0,2 м	—
231	335638.11	1262549.28	картометрический, 0,2 м	—
232	335645.41	1262589.93	картометрический, 0,2 м	—
233	335659.7	1262626.42	картометрический, 0,2 м	—
234	335666.21	1262638.33	картометрический, 0,2 м	—
235	335685.63	1262668.24	картометрический, 0,2 м	—
236	335629.28	1262717.53	картометрический, 0,2 м	—
237	335619.1	1262729.17	картометрический, 0,2 м	—
238	335610.88	1262735.26	картометрический, 0,2 м	—
239	335607.19	1262729.88	картометрический, 0,2 м	—
240	335603.89	1262732.14	картометрический, 0,2 м	—
241	335607.66	1262737.64	картометрический, 0,2 м	—
242	335577.73	1262759.02	картометрический, 0,2 м	—
243	335574.67	1262759.91	картометрический, 0,2 м	—
244	335543.78	1262780.35	картометрический, 0,2 м	—
245	335520.66	1262747.59	картометрический, 0,2 м	—
246	335524.88	1262744.77	картометрический, 0,2 м	—
247	335519.57	1262734.74	картометрический, 0,2 м	—
248	335516.04	1262736.61	картометрический, 0,2 м	—
249	335519.65	1262743.45	картометрический, 0,2 м	—
250	335515.01	1262746.53	картометрический, 0,2 м	—
251	335543.02	1262786.21	картометрический, 0,2 м	—
252	335576.4	1262763.57	картометрический, 0,2 м	—
253	335579.48	1262762.68	картометрический, 0,2 м	—
254	335597.56	1262750.11	картометрический, 0,2 м	—
255	335621.83	1262732.13	картометрический, 0,2 м	—
256	335632.12	1262720.36	картометрический, 0,2 м	—
257	335687.84	1262671.62	картометрический, 0,2 м	—
258	335690.94	1262676.4	картометрический, 0,2 м	—

Сведения о границах охранной зоны газораспределительной сети				
Распределительный газопровод по д. Свапуще Осташковского района Тверской области				
(наименование объекта)				
Сведения о местоположении границ охранной зоны газораспределительной сети				
259	335695.69	1262673.19	картометрический, 0.2 м	—
260	335718.26	1262703.51	картометрический, 0.2 м	—
261	335755.38	1262757.38	картометрический, 0.2 м	—
262	335759.33	1262772.23	картометрический, 0.2 м	—
263	335770.93	1262801.44	картометрический, 0.2 м	—
264	335780.54	1262840.4	картометрический, 0.2 м	—
265	335779.65	1262840.58	картометрический, 0.2 м	—
266	335780.43	1262844.51	картометрический, 0.2 м	—
267	335781.59	1262844.27	картометрический, 0.2 м	—
268	335803.29	1262903.94	картометрический, 0.2 м	—
269	335797.85	1262906.04	картометрический, 0.2 м	—
270	335807.68	1262938.84	картометрический, 0.2 м	—
271	335784.46	1262948.08	картометрический, 0.2 м	—
272	335764.15	1262944.13	картометрический, 0.2 м	—
273	335743.5	1262935.47	картометрический, 0.2 м	—
274	335720.2	1262923.79	картометрический, 0.2 м	—
275	335712.09	1262917.91	картометрический, 0.2 м	—
276	335675.79	1262902.25	картометрический, 0.2 м	—
277	335586.53	1262869.44	картометрический, 0.2 м	—
278	335580.24	1262875.22	картометрический, 0.2 м	—
279	335574.77	1262872.73	картометрический, 0.2 м	—
280	335575.18	1262871.82	картометрический, 0.2 м	—
281	335571.54	1262870.16	картометрический, 0.2 м	—
282	335571.14	1262871.03	картометрический, 0.2 м	—
283	335546.07	1262859	картометрический, 0.2 м	—
284	335546.99	1262857.4	картометрический, 0.2 м	—
285	335543.52	1262855.4	картометрический, 0.2 м	—
286	335540.45	1262860.73	картометрический, 0.2 м	—
287	335580.99	1262879.96	картометрический, 0.2 м	—
288	335587.43	1262874.05	картометрический, 0.2 м	—
289	335674.31	1262905.97	картометрический, 0.2 м	—
290	335710.09	1262921.41	картометрический, 0.2 м	—
291	335718.11	1262927.22	картометрический, 0.2 м	—
292	335741.83	1262939.11	картометрический, 0.2 м	—
293	335762.98	1262947.97	картометрический, 0.2 м	—
294	335784.85	1262952.23	картометрический, 0.2 м	—
295	335812.56	1262941.2	картометрический, 0.2 м	—
296	335802.75	1262908.44	картометрический, 0.2 м	—
297	335838.44	1262896.32	картометрический, 0.2 м	—
298	335840.17	1262892.06	картометрический, 0.2 м	—
299	335857.35	1262895	картометрический, 0.2 м	—
300	335843.39	1262945.31	картометрический, 0.2 м	—
301	335855.76	1262954.88	картометрический, 0.2 м	—
302	335847.39	1262967.73	картометрический, 0.2 м	—

Сведения о границах охранной зоны газораспределительной сети				
Распределительный газопровод по д. Свапуще Осташковского района Тверской области				
(наименование объекта)				
Сведения о местоположении границ охранной зоны газораспределительной сети				
303	335847.68	1262979	картометрический, 0.2 м	—
304	335856.52	1262999.08	картометрический, 0.2 м	—
305	335844.95	1263019.27	картометрический, 0.2 м	—
306	335813.71	1263001.44	картометрический, 0.2 м	—
307	335804.67	1262995.5	картометрический, 0.2 м	—
308	335787.64	1262982.15	картометрический, 0.2 м	—
309	335770.91	1262976.94	картометрический, 0.2 м	—
310	335711.88	1262948.13	картометрический, 0.2 м	—
311	335664.68	1262929.8	картометрический, 0.2 м	—
312	335637.48	1262918.37	картометрический, 0.2 м	—
313	335604.09	1262901.84	картометрический, 0.2 м	—
314	335603.31	1262903.68	картометрический, 0.2 м	—
315	335599.3	1262902.1	картометрический, 0.2 м	—
316	335597.79	1262905.8	картометрический, 0.2 м	—
317	335604.38	1262908.5	картометрический, 0.2 м	—
318	335605.23	1262906.7	картометрический, 0.2 м	—
319	335635.78	1262922	картометрический, 0.2 м	—
320	335663.18	1262933.51	картометрический, 0.2 м	—
321	335710.27	1262951.8	картометрический, 0.2 м	—
322	335765.05	1262978.55	картометрический, 0.2 м	—
323	335764.48	1262979.87	картометрический, 0.2 м	—
324	335768.16	1262981.45	картометрический, 0.2 м	—
325	335768.6	1262980.42	картометрический, 0.2 м	—
326	335785.75	1262985.75	картометрический, 0.2 м	—
327	335802.33	1262998.76	картометрический, 0.2 м	—
328	335811.62	1263004.85	картометрический, 0.2 м	—
329	335844.79	1263023.79	картометрический, 0.2 м	—
330	335854.68	1263028.03	картометрический, 0.2 м	—
331	335858.25	1263030.34	картометрический, 0.2 м	—
332	335855.35	1263035.03	картометрический, 0.2 м	—
333	335858.75	1263037.14	картометрический, 0.2 м	—
334	335861.65	1263032.46	картометрический, 0.2 м	—
335	335886.99	1263047.73	картометрический, 0.2 м	—
336	335886.13	1263049.22	картометрический, 0.2 м	—
337	335889.59	1263051.22	картометрический, 0.2 м	—
338	335890.42	1263049.79	картометрический, 0.2 м	—
339	335926.99	1263071.77	картометрический, 0.2 м	—
340	335926.47	1263072.66	картометрический, 0.2 м	—
341	335929.94	1263074.66	картометрический, 0.2 м	—
342	335930.34	1263073.96	картометрический, 0.2 м	—
343	335966.96	1263101.79	картометрический, 0.2 м	—
344	335966.28	1263102.66	картометрический, 0.2 м	—
345	335969.43	1263105.12	картометрический, 0.2 м	—
346	335970.16	1263104.19	картометрический, 0.2 м	—

Сведения о границах охранной зоны газораспределительной сети				
Распределительный газопровод по д. Свапуше Осташковского района Тверской области				
(наименование объекта)				
Сведения о местоположении границ охранной зоны газораспределительной сети				
347	336016.72	1263138.15	картометрический, 0.2 м	—
348	336019.24	1263140.67	картометрический, 0.2 м	—
349	336016.75	1263143.16	картометрический, 0.2 м	—
350	336019.58	1263145.99	картометрический, 0.2 м	—
351	336022.07	1263143.5	картометрический, 0.2 м	—
352	336045.48	1263166.91	картометрический, 0.2 м	—
353	336044.08	1263168.2	картометрический, 0.2 м	—
354	336046.77	1263171.15	картометрический, 0.2 м	—
355	336048.31	1263169.74	картометрический, 0.2 м	—
356	336051.7	1263173.13	картометрический, 0.2 м	—
357	336066.98	1263175.01	картометрический, 0.2 м	—
358	336102.35	1263199.62	картометрический, 0.2 м	—
359	336113.69	1263212.63	картометрический, 0.2 м	—
360	336127.61	1263224.98	картометрический, 0.2 м	—
361	336143.44	1263245.89	картометрический, 0.2 м	—
362	336137.27	1263257.55	картометрический, 0.2 м	—
363	336134.87	1263255.8	картометрический, 0.2 м	—
364	336132.51	1263259.03	картометрический, 0.2 м	—
365	336135.38	1263261.12	картометрический, 0.2 м	—
366	336129.23	1263272.72	картометрический, 0.2 м	—
367	336132.77	1263274.59	картометрический, 0.2 м	—
368	336148.17	1263245.51	картометрический, 0.2 м	—
369	336130.56	1263222.25	картометрический, 0.2 м	—
370	336116.54	1263209.81	картометрический, 0.2 м	—
371	336105.05	1263196.62	картометрический, 0.2 м	—
372	336068.45	1263171.16	картометрический, 0.2 м	—
373	336053.55	1263169.33	картометрический, 0.2 м	—
374	336019.32	1263135.09	картометрический, 0.2 м	—
375	335931.69	1263069.97	картометрический, 0.2 м	—
376	335856.57	1263024.49	картометрический, 0.2 м	—
377	335848.54	1263021.04	картометрический, 0.2 м	—
378	335860.44	1263000.29	картометрический, 0.2 м	—
379	335873.69	1263013.06	картометрический, 0.2 м	—
380	335883.5	1263019.51	картометрический, 0.2 м	—
381	335879.26	1263026.41	картометрический, 0.2 м	—
382	336061.09	1263162.56	картометрический, 0.2 м	—
383	336097.59	1263188.73	картометрический, 0.2 м	—
384	336124.28	1263206.52	картометрический, 0.2 м	—
385	336143.86	1263217.66	картометрический, 0.2 м	—
386	336151.4	1263219.48	картометрический, 0.2 м	—
387	336160.01	1263220.88	картометрический, 0.2 м	—
388	336168.48	1263220.63	картометрический, 0.2 м	—
389	336169.41	1263213.31	картометрический, 0.2 м	—
390	336189.51	1263212.72	картометрический, 0.2 м	—

Сведения о границах охранной зоны газораспределительной сети				
Распределительный газопровод по д. Свапуше Осташковского района Тверской области				
(наименование объекта)				
Сведения о местоположении границ охранной зоны газораспределительной сети				
391	336267.04	1263186.14	картометрический, 0.2 м	—
392	336312.68	1263175.17	картометрический, 0.2 м	—
393	336339.07	1263166.64	картометрический, 0.2 м	—
394	336394.4	1263147.26	картометрический, 0.2 м	—
395	336398.44	1263141.83	картометрический, 0.2 м	—
396	336453.96	1263140.45	картометрический, 0.2 м	—
397	336469.7	1263141.22	картометрический, 0.2 м	—
398	336497.18	1263153.03	картометрический, 0.2 м	—
399	336519.77	1263161.65	картометрический, 0.2 м	—
400	336550.21	1263174.69	картометрический, 0.2 м	—
401	336559.26	1263179.2	картометрический, 0.2 м	—
402	336566.52	1263182.06	картометрический, 0.2 м	—
403	336573.01	1263187.33	картометрический, 0.2 м	—
404	336589.56	1263194.73	картометрический, 0.2 м	—
405	336609.72	1263205.58	картометрический, 0.2 м	—
406	336626.91	1263211.15	картометрический, 0.2 м	—
407	336635.19	1263208.88	картометрический, 0.2 м	—
408	336666.25	1263231.84	картометрический, 0.2 м	—
409	336703.98	1263261.48	картометрический, 0.2 м	—
410	336716.13	1263271.88	картометрический, 0.2 м	—
411	336709.96	1263280.62	картометрический, 0.2 м	—
412	336691.61	1263266.94	картометрический, 0.2 м	—
413	336670.28	1263247.4	картометрический, 0.2 м	—
414	336638.25	1263226.49	картометрический, 0.2 м	—
415	336629.83	1263222.42	картометрический, 0.2 м	—
416	336620.14	1263219.19	картометрический, 0.2 м	—
417	336605.16	1263216.57	картометрический, 0.2 м	—
418	336589.73	1263199.4	картометрический, 0.2 м	—
419	336539.83	1263175.88	картометрический, 0.2 м	—
420	336481.63	1263155.73	картометрический, 0.2 м	—
421	336451.79	1263154.76	картометрический, 0.2 м	—
422	336434.32	1263156.69	картометрический, 0.2 м	—
423	336377.49	1263167.15	картометрический, 0.2 м	—
424	336378.4	1263170.93	картометрический, 0.2 м	—
425	336434.9	1263160.65	картометрический, 0.2 м	—
426	336451.99	1263158.77	картометрический, 0.2 м	—
427	336481	1263159.73	картометрический, 0.2 м	—
428	336518.09	1263172.3	картометрический, 0.2 м	—
429	336508.33	1263197.84	картометрический, 0.2 м	—
430	336494.44	1263226.58	картометрический, 0.2 м	—
431	336498.04	1263228.32	картометрический, 0.2 м	—
432	336512	1263199.42	картометрический, 0.2 м	—
433	336521.86	1263173.62	картометрический, 0.2 м	—
434	336538.6	1263179.68	картометрический, 0.2 м	—

Сведения о границах охранной зоны газораспределительной сети				
Распределительный газопровод по д. Свапуше Осташковского района Тверской области				
(наименование объекта)				
Сведения о местоположении границ охранной зоны газораспределительной сети				
435	336587.29	1263202.68	картометрический, 0.2 м	—
436	336603.02	1263220.18	картометрический, 0.2 м	—
437	336602.83	1263222.31	картометрический, 0.2 м	—
438	336617.05	1263226.51	картометрический, 0.2 м	—
439	336608.82	1263261.21	картометрический, 0.2 м	—
440	336606.9	1263260.73	картометрический, 0.2 м	—
441	336605.94	1263264.62	картометрический, 0.2 м	—
442	336607.9	1263265.1	картометрический, 0.2 м	—
443	336606.79	1263269.78	картометрический, 0.2 м	—
444	336608.85	1263270.7	картометрический, 0.2 м	—
445	336610.71	1263274.57	картометрический, 0.2 м	—
446	336614.32	1263272.84	картометрический, 0.2 м	—
447	336611.54	1263267.08	картометрический, 0.2 м	—
448	336620.89	1263227.64	картометрический, 0.2 м	—
449	336627.62	1263229.61	картометрический, 0.2 м	—
450	336628.45	1263226.17	картометрический, 0.2 м	—
451	336636.28	1263229.98	картометрический, 0.2 м	—
452	336660.76	1263246.18	картометрический, 0.2 м	—
453	336658.15	1263249.74	картометрический, 0.2 м	—
454	336661.37	1263252.11	картометрический, 0.2 м	—
455	336664.06	1263248.44	картометрический, 0.2 м	—
456	336669.69	1263252.28	картометрический, 0.2 м	—
457	336687.53	1263268.63	картометрический, 0.2 м	—
458	336686.85	1263269.4	картометрический, 0.2 м	—
459	336689.83	1263272.06	картометрический, 0.2 м	—
460	336690.61	1263271.19	картометрический, 0.2 м	—
461	336703.16	1263280.52	картометрический, 0.2 м	—
462	336702.18	1263281.92	картометрический, 0.2 м	—
463	336705.45	1263284.21	картометрический, 0.2 м	—
464	336706.37	1263282.91	картометрический, 0.2 м	—
465	336730.18	1263300.85	картометрический, 0.2 м	—
466	336729.32	1263302.14	картометрический, 0.2 м	—
467	336732.66	1263304.35	картометрический, 0.2 м	—
468	336733.38	1263303.25	картометрический, 0.2 м	—
469	336798.42	1263351.97	картометрический, 0.2 м	—
470	336787.2	1263365.7	картометрический, 0.2 м	—
471	336761.21	1263379.78	картометрический, 0.2 м	—
472	336707.68	1263405.46	картометрический, 0.2 м	—
473	336707.04	1263403.98	картометрический, 0.2 м	—
474	336703.37	1263405.57	картометрический, 0.2 м	—
475	336704.05	1263407.15	картометрический, 0.2 м	—
476	336664.56	1263424.32	картометрический, 0.2 м	—
477	336646.88	1263386.52	картометрический, 0.2 м	—
478	336643.25	1263388.21	картометрический, 0.2 м	—

Сведения о границах охранной зоны газораспределительной сети				
Распределительный газопровод по д. Свапуще Осташковского района Тверской области				
(наименование объекта)				
Сведения о местоположении границ охранной зоны газораспределительной сети				
479	336663.25	1263430.97	картометрический, 0.2 м	—
480	336654.27	1263434.7	картометрический, 0.2 м	—
481	336640.57	1263435.68	картометрический, 0.2 м	—
482	336616.78	1263423.76	картометрический, 0.2 м	—
483	336617.31	1263422.47	картометрический, 0.2 м	—
484	336613.62	1263420.94	картометрический, 0.2 м	—
485	336613.2	1263421.95	картометрический, 0.2 м	—
486	336600.41	1263415.46	картометрический, 0.2 м	—
487	336565.41	1263402.71	картометрический, 0.2 м	—
488	336564.61	1263405.46	картометрический, 0.2 м	—
489	336559.37	1263405.59	картометрический, 0.2 м	—
490	336559.47	1263409.58	картометрический, 0.2 м	—
491	336567.66	1263409.38	картометрический, 0.2 м	—
492	336568.07	1263407.93	картометрический, 0.2 м	—
493	336598.81	1263419.13	картометрический, 0.2 м	—
494	336639.76	1263439.75	картометрический, 0.2 м	—
495	336655.2	1263438.65	картометрический, 0.2 м	—
496	336708.71	1263417.19	картометрический, 0.2 м	—
497	336710.11	1263419.89	картометрический, 0.2 м	—
498	336713.66	1263418.06	картометрический, 0.2 м	—
499	336712.36	1263415.53	картометрический, 0.2 м	—
500	336756.73	1263393.27	картометрический, 0.2 м	—
501	336757.62	1263394.79	картометрический, 0.2 м	—
502	336761.07	1263392.78	картометрический, 0.2 м	—
503	336760.31	1263391.47	картометрический, 0.2 м	—
504	336782.54	1263379.1	картометрический, 0.2 м	—
505	336783.16	1263380.12	картометрический, 0.2 м	—
506	336786.57	1263378.03	картометрический, 0.2 м	—
507	336786.09	1263377.24	картометрический, 0.2 м	—
508	336808.34	1263362.53	картометрический, 0.2 м	—
509	336823	1263350.06	картометрический, 0.2 м	—
510	336841.72	1263338.52	картометрический, 0.2 м	—
511	336842.36	1263339.74	картометрический, 0.2 м	—
512	336845.9	1263337.87	картометрический, 0.2 м	—
513	336845.31	1263336.76	картометрический, 0.2 м	—
514	336863.02	1263328.72	картометрический, 0.2 м	—
515	336874.92	1263327.4	картометрический, 0.2 м	—
516	336881.44	1263328.27	картометрический, 0.2 м	—
517	336881.18	1263330.02	картометрический, 0.2 м	—
518	336885.14	1263330.61	картометрический, 0.2 м	—
519	336885.4	1263328.86	картометрический, 0.2 м	—
520	336890.36	1263329.67	картометрический, 0.2 м	—
521	336893.9	1263332.15	картометрический, 0.2 м	—
522	336897.71	1263336.8	картометрический, 0.2 м	—

Сведения о границах охранной зоны газораспределительной сети				
Распределительный газопровод по д. Свапуше Осташковского района Тверской области				
(наименование объекта)				
Сведения о местоположении границ охранной зоны газораспределительной сети				
523	336903.19	1263350.31	картометрический, 0.2 м	—
524	336899.66	1263352.86	картометрический, 0.2 м	—
525	336919.97	1263392.83	картометрический, 0.2 м	—
526	336941.12	1263427.3	картометрический, 0.2 м	—
527	336964.67	1263453.45	картометрический, 0.2 м	—
528	336961.95	1263458.62	картометрический, 0.2 м	—
529	336961.17	1263458.02	картометрический, 0.2 м	—
530	336958.73	1263461.18	картометрический, 0.2 м	—
531	336960.06	1263462.21	картометрический, 0.2 м	—
532	336957.61	1263466.89	картометрический, 0.2 м	—
533	336953.4	1263472.02	картометрический, 0.2 м	—
534	336942.47	1263479.13	картометрический, 0.2 м	—
535	336917.27	1263487.12	картометрический, 0.2 м	—
536	336912.54	1263489.71	картометрический, 0.2 м	—
537	336886.45	1263499.74	картометрический, 0.2 м	—
538	336884.13	1263494.82	картометрический, 0.2 м	—
539	336880.51	1263496.53	картометрический, 0.2 м	—
540	336882.71	1263501.18	картометрический, 0.2 м	—
541	336864.14	1263508.33	картометрический, 0.2 м	—
542	336849.22	1263515.4	картометрический, 0.2 м	—
543	336834.43	1263516.24	картометрический, 0.2 м	—
544	336811.92	1263495.8	картометрический, 0.2 м	—
545	336808.97	1263492.12	картометрический, 0.2 м	—
546	336806.08	1263496.02	картометрический, 0.2 м	—
547	336832.93	1263520.33	картометрический, 0.2 м	—
548	336845.9	1263519.6	картометрический, 0.2 м	—
549	336847.35	1263531.63	картометрический, 0.2 м	—
550	336851.32	1263531.15	картометрический, 0.2 м	—
551	336849.92	1263519.5	картометрический, 0.2 м	—
552	336865.71	1263512	картометрический, 0.2 м	—
553	336914.23	1263493.35	картометрический, 0.2 м	—
554	336918.85	1263490.82	картометрический, 0.2 м	—
555	336944.19	1263482.78	картометрический, 0.2 м	—
556	336956.1	1263475.03	картометрический, 0.2 м	—
557	336960.96	1263469.12	картометрический, 0.2 м	—
558	336967.54	1263456.57	картометрический, 0.2 м	—
559	336981.36	1263471.52	картометрический, 0.2 м	—
560	336988.71	1263481.24	картометрический, 0.2 м	—
561	336985.29	1263483.97	картометрический, 0.2 м	—
562	337005.68	1263518.43	картометрический, 0.2 м	—
563	336952.45	1263547.23	картометрический, 0.2 м	—
564	336936.56	1263544.77	картометрический, 0.2 м	—
565	336935.87	1263554.53	картометрический, 0.2 м	—
566	336939.86	1263554.81	картометрический, 0.2 м	—



Сведения о границах охранной зоны газораспределительной сети				
Распределительный газопровод по д. Свапуше Осташковского района Тверской области				
(наименование объекта)				
Сведения о местоположении границ охранной зоны газораспределительной сети				
567	336940.25	1263549.39	картометрический, 0.2 м	—
568	336953.17	1263551.39	картометрический, 0.2 м	—
569	336966.39	1263544.23	картометрический, 0.2 м	—
570	336986.65	1263577.89	картометрический, 0.2 м	—
571	336990.94	1263579.57	картометрический, 0.2 м	—
572	336988.71	1263585.9	картометрический, 0.2 м	—
573	336992.49	1263587.23	картометрический, 0.2 м	—
574	336994.74	1263580.81	картометрический, 0.2 м	—
575	337007.67	1263584.2	картометрический, 0.2 м	—
576	337027.81	1263593	картометрический, 0.2 м	—
577	337029.41	1263589.33	картометрический, 0.2 м	—
578	337008.98	1263580.41	картометрический, 0.2 м	—
579	336994.09	1263576.51	картометрический, 0.2 м	—
580	336989.37	1263574.66	картометрический, 0.2 м	—
581	336969.91	1263542.33	картометрический, 0.2 м	—
582	337007.72	1263521.87	картометрический, 0.2 м	—
583	337025.59	1263550.63	картометрический, 0.2 м	—
584	337022.89	1263552.72	картометрический, 0.2 м	—
585	337025.35	1263555.88	картометрический, 0.2 м	—
586	337030.89	1263551.57	картометрический, 0.2 м	—
587	337010.15	1263518.2	картометрический, 0.2 м	—
588	336992.58	1263486.55	картометрический, 0.2 м	—
589	337005.72	1263495.71	картометрический, 0.2 м	—
590	337012.06	1263488.3	картометрический, 0.2 м	—
591	337044.79	1263511.63	картометрический, 0.2 м	—
592	337054.06	1263519.54	картометрический, 0.2 м	—
593	337068.64	1263529.31	картометрический, 0.2 м	—
594	337073.7	1263531.87	картометрический, 0.2 м	—
595	337075.69	1263536.1	картометрический, 0.2 м	—
596	337098.99	1263550.9	картометрический, 0.2 м	—
597	337167.43	1263600.93	картометрический, 0.2 м	—
598	337206.24	1263628.46	картометрический, 0.2 м	—
599	337229.18	1263642.73	картометрический, 0.2 м	—
600	337250.88	1263657.19	картометрический, 0.2 м	—
601	337253.42	1263654.08	картометрический, 0.2 м	—
602	337231.34	1263639.37	картометрический, 0.2 м	—
603	337208.46	1263625.13	картометрический, 0.2 м	—
604	337169.78	1263597.69	картометрический, 0.2 м	—
605	337101.23	1263547.59	картометрический, 0.2 м	—
606	337078.82	1263533.36	картометрический, 0.2 м	—
607	337076.73	1263528.93	картометрический, 0.2 м	—
608	337070.69	1263525.86	картометрический, 0.2 м	—
609	337056.45	1263516.32	картометрический, 0.2 м	—
610	337047.25	1263508.47	картометрический, 0.2 м	—

Сведения о границах охранной зоны газораспределительной сети				
Распределительный газопровод по д. Свапуше Осташковского района Тверской области				
(наименование объекта)				
Сведения о местоположении границ охранной зоны газораспределительной сети				
611	337011.4	1263482.92	картометрический, 0.2 м	—
612	337005.1	1263490.28	картометрический, 0.2 м	—
613	336994.89	1263482.48	картометрический, 0.2 м	—
614	336984.43	1263468.95	картометрический, 0.2 м	—
615	336968.56	1263451.78	картометрический, 0.2 м	—
616	336944.33	1263424.9	картометрический, 0.2 м	—
617	336923.46	1263390.87	картометрический, 0.2 м	—
618	336904.78	1263354.1	картометрический, 0.2 м	—
619	336908.3	1263351.55	картометрический, 0.2 м	—
620	336907.33	1263349.64	картометрический, 0.2 м	—
621	336914.73	1263345.57	картометрический, 0.2 м	—
622	336920.56	1263340.16	картометрический, 0.2 м	—
623	336930.81	1263371.06	картометрический, 0.2 м	—
624	336941.32	1263392.53	картометрический, 0.2 м	—
625	336945.44	1263406.7	картометрический, 0.2 м	—
626	336957.42	1263430.6	картометрический, 0.2 м	—
627	336962.1	1263437.33	картометрический, 0.2 м	—
628	336968.73	1263444.18	картометрический, 0.2 м	—
629	337032.18	1263493.87	картометрический, 0.2 м	—
630	337056.28	1263509.64	картометрический, 0.2 м	—
631	337066.53	1263512.77	картометрический, 0.2 м	—
632	337110.56	1263544.15	картометрический, 0.2 м	—
633	337112.92	1263540.92	картометрический, 0.2 м	—
634	337068.19	1263509.09	картометрический, 0.2 м	—
635	337058	1263505.98	картометрический, 0.2 м	—
636	337035.98	1263491.58	картометрический, 0.2 м	—
637	337036.69	1263490.28	картометрический, 0.2 м	—
638	337033.17	1263488.37	картометрический, 0.2 м	—
639	337032.72	1263489.21	картометрический, 0.2 м	—
640	336971.41	1263441.2	картометрический, 0.2 м	—
641	336965.2	1263434.79	картометрический, 0.2 м	—
642	336961.75	1263429.82	картометрический, 0.2 м	—
643	336968	1263423.67	картометрический, 0.2 м	—
644	336965.2	1263420.82	картометрический, 0.2 м	—
645	336959.7	1263426.22	картометрический, 0.2 м	—
646	336949.18	1263405.24	картометрический, 0.2 м	—
647	336945.06	1263391.08	картометрический, 0.2 м	—
648	336934.52	1263369.54	картометрический, 0.2 м	—
649	336924.03	1263337.93	картометрический, 0.2 м	—
650	336927.85	1263336.46	картометрический, 0.2 м	—
651	336975.82	1263350.29	картометрический, 0.2 м	—
652	336996.93	1263358.14	картометрический, 0.2 м	—
653	337046.34	1263372.15	картометрический, 0.2 м	—
654	337063.52	1263367.37	картометрический, 0.2 м	—

Сведения о границах охранной зоны газораспределительной сети				
Распределительный газопровод по д. Свапуше Осташковского района Тверской области				
(наименование объекта)				
Сведения о местоположении границ охранной зоны газораспределительной сети				
655	337066.46	1263377.33	картометрический, 0.2 м	—
656	337070.3	1263376.2	картометрический, 0.2 м	—
657	337067.38	1263366.29	картометрический, 0.2 м	—
658	337099.12	1263357.47	картометрический, 0.2 м	—
659	337098.05	1263353.61	картометрический, 0.2 м	—
660	337046.34	1263367.99	картометрический, 0.2 м	—
661	336998.18	1263354.34	картометрический, 0.2 м	—
662	336977.07	1263346.49	картометрический, 0.2 м	—
663	336927.66	1263332.24	картометрический, 0.2 м	—
664	336919.96	1263335.26	картометрический, 0.2 м	—
665	336912.37	1263342.31	картометрический, 0.2 м	—
666	336905.72	1263345.96	картометрический, 0.2 м	—
667	336901.19	1263334.74	картометрический, 0.2 м	—
668	336896.65	1263329.2	картометрический, 0.2 м	—
669	336891.91	1263325.87	картометрический, 0.2 м	—
670	336874.96	1263323.37	картометрический, 0.2 м	—
671	336861.95	1263324.81	картометрический, 0.2 м	—
672	336837.78	1263335.96	картометрический, 0.2 м	—
673	336820.6	1263346.84	картометрический, 0.2 м	—
674	336807.17	1263357.8	картометрический, 0.2 м	—
675	336803.25	1263350.55	картометрический, 0.2 м	—
676	336713.14	1263283.05	картометрический, 0.2 м	—
677	336717.51	1263276.86	картометрический, 0.2 м	—
678	336778.23	1263325.06	картометрический, 0.2 м	—
679	336800.68	1263342.09	картометрический, 0.2 м	—
680	336818.1	1263342.09	картометрический, 0.2 м	—
681	336843.6	1263327.68	картометрический, 0.2 м	—
682	336870.58	1263315.29	картометрический, 0.2 м	—
683	336897.7	1263318.93	картометрический, 0.2 м	—
684	336899.81	1263313.37	картометрический, 0.2 м	—
685	336920.9	1263315.82	картометрический, 0.2 м	—
686	336932.14	1263327.88	картометрический, 0.2 м	—
687	336951.42	1263335.89	картометрический, 0.2 м	—
688	337004.81	1263347.98	картометрический, 0.2 м	—
689	337029.09	1263355.69	картометрический, 0.2 м	—
690	337037.6	1263360.92	картометрический, 0.2 м	—
691	337046.92	1263356.69	картометрический, 0.2 м	—
692	337066.52	1263354.26	картометрический, 0.2 м	—
693	337080.53	1263349.63	картометрический, 0.2 м	—
694	337107.68	1263343.13	картометрический, 0.2 м	—
695	337141.07	1263336.83	картометрический, 0.2 м	—
696	337140.26	1263332.91	картометрический, 0.2 м	—
697	337138.34	1263333.31	картометрический, 0.2 м	—
698	337137.77	1263330.64	картометрический, 0.2 м	—

Сведения о границах охранной зоны газораспределительной сети				
Распределительный газопровод по д. Свапуше Осташковского района Тверской области				
(наименование объекта)				
Сведения о местоположении границ охранной зоны газораспределительной сети				
699	337133.86	1263331.48	картометрический, 0.2 м	—
700	337134.42	1263334.08	картометрический, 0.2 м	—
701	337108.82	1263338.85	картометрический, 0.2 м	—
702	337108.46	1263337.16	картометрический, 0.2 м	—
703	337104.55	1263337.99	картометрический, 0.2 м	—
704	337104.91	1263339.68	картометрический, 0.2 м	—
705	337079.43	1263345.78	картометрический, 0.2 м	—
706	337065.64	1263350.34	картометрический, 0.2 м	—
707	337045.82	1263352.79	картометрический, 0.2 м	—
708	337037.88	1263356.4	картометрический, 0.2 м	—
709	337030.76	1263352.03	картометрический, 0.2 м	—
710	337005.84	1263344.11	картометрический, 0.2 м	—
711	336952.64	1263332.06	картометрический, 0.2 м	—
712	336934.48	1263324.52	картометрический, 0.2 м	—
713	336922.83	1263312.02	картометрический, 0.2 м	—
714	336897.18	1263309.03	картометрический, 0.2 м	—
715	336895.09	1263314.54	картометрический, 0.2 м	—
716	336869.96	1263311.18	картометрический, 0.2 м	—
717	336841.77	1263324.11	картометрический, 0.2 м	—
718	336817.05	1263338.09	картометрический, 0.2 м	—
719	336802.02	1263338.09	картометрический, 0.2 м	—
720	336782.26	1263323.1	картометрический, 0.2 м	—
721	336783.17	1263321.91	картометрический, 0.2 м	—
722	336779.98	1263319.49	картометрический, 0.2 м	—
723	336779.1	1263320.65	картометрический, 0.2 м	—
724	336753.97	1263300.7	картометрический, 0.2 м	—
725	336756.96	1263296.63	картометрический, 0.2 м	—
726	336753.74	1263294.26	картометрический, 0.2 м	—
1	336750.83	1263298.21	картометрический, 0.2 м	—
727	336801.11	1263355	картометрический, 0.2 м	—
728	336787.79	1263371.3	картометрический, 0.2 м	—
729	336804.1	1263360.54	картометрический, 0.2 м	—
727	336801.11	1263355	картометрический, 0.2 м	—
730	335789.32	1263407.67	картометрический, 0.2 м	—
731	335799.2	1263398.66	картометрический, 0.2 м	—
732	335816.79	1263387.05	картометрический, 0.2 м	—
733	335841.08	1263365.04	картометрический, 0.2 м	—
734	335842.88	1263367.33	картометрический, 0.2 м	—
735	335846.02	1263364.86	картометрический, 0.2 м	—
736	335844.06	1263362.36	картометрический, 0.2 м	—
737	335859.46	1263348.61	картометрический, 0.2 м	—
738	335860.97	1263350.34	картометрический, 0.2 м	—

Сведения о границах охранной зоны газораспределительной сети				
Распределительный газопровод по д. Свапуше Осташковского района Тверской области				
(наименование объекта)				
Сведения о местоположении границ охранной зоны газораспределительной сети				
739	335863.98	1263347.69	картометрический, 0.2 м	—
740	335862.44	1263345.95	картометрический, 0.2 м	—
741	335880.94	1263329.43	картометрический, 0.2 м	—
742	335882.33	1263331.05	картометрический, 0.2 м	—
743	335885.37	1263328.45	картометрический, 0.2 м	—
744	335883.93	1263326.76	картометрический, 0.2 м	—
745	335907.93	1263306.7	картометрический, 0.2 м	—
746	335926.15	1263275.77	картометрический, 0.2 м	—
747	335980.44	1263307.39	картометрический, 0.2 м	—
748	336035.08	1263335.97	картометрический, 0.2 м	—
749	336054.85	1263343.91	картометрический, 0.2 м	—
750	336070.92	1263349.4	картометрический, 0.2 м	—
751	336076.3	1263353.27	картометрический, 0.2 м	—
752	336080.61	1263358.58	картометрический, 0.2 м	—
753	336087.73	1263362.26	картометрический, 0.2 м	—
754	336078.14	1263382.58	картометрический, 0.2 м	—
755	336077.03	1263381.94	картометрический, 0.2 м	—
756	336075.04	1263385.41	картометрический, 0.2 м	—
757	336076.43	1263386.21	картометрический, 0.2 м	—
758	336070.15	1263399.51	картометрический, 0.2 м	—
759	336073.77	1263401.22	картометрический, 0.2 м	—
760	336092.19	1263362.2	картометрический, 0.2 м	—
761	336117.79	1263306.08	картометрический, 0.2 м	—
762	336125.36	1263288.54	картометрический, 0.2 м	—
763	336121.69	1263286.96	картометрический, 0.2 м	—
764	336114.14	1263304.44	картометрический, 0.2 м	—
765	336093.52	1263348.76	картометрический, 0.2 м	—
766	336058.54	1263336.99	картометрический, 0.2 м	—
767	336045.28	1263331.52	картометрический, 0.2 м	—
768	336032.56	1263325.46	картометрический, 0.2 м	—
769	336015.92	1263315.73	картометрический, 0.2 м	—
770	336017.99	1263311.96	картометрический, 0.2 м	—
771	336014.48	1263310.03	картометрический, 0.2 м	—
772	336012.5	1263313.66	картометрический, 0.2 м	—
773	335984.79	1263296.42	картометрический, 0.2 м	—
774	335956.31	1263277.03	картометрический, 0.2 м	—
775	335941.68	1263269.12	картометрический, 0.2 м	—
776	335970.89	1263218.37	картометрический, 0.2 м	—
777	335967.43	1263216.38	картометрический, 0.2 м	—
778	335965.39	1263219.92	картометрический, 0.2 м	—
779	335963	1263218.55	картометрический, 0.2 м	—
780	335961.01	1263222.02	картометрический, 0.2 м	—
781	335963.39	1263223.38	картометрический, 0.2 м	—
782	335938.18	1263267.17	картометрический, 0.2 м	—

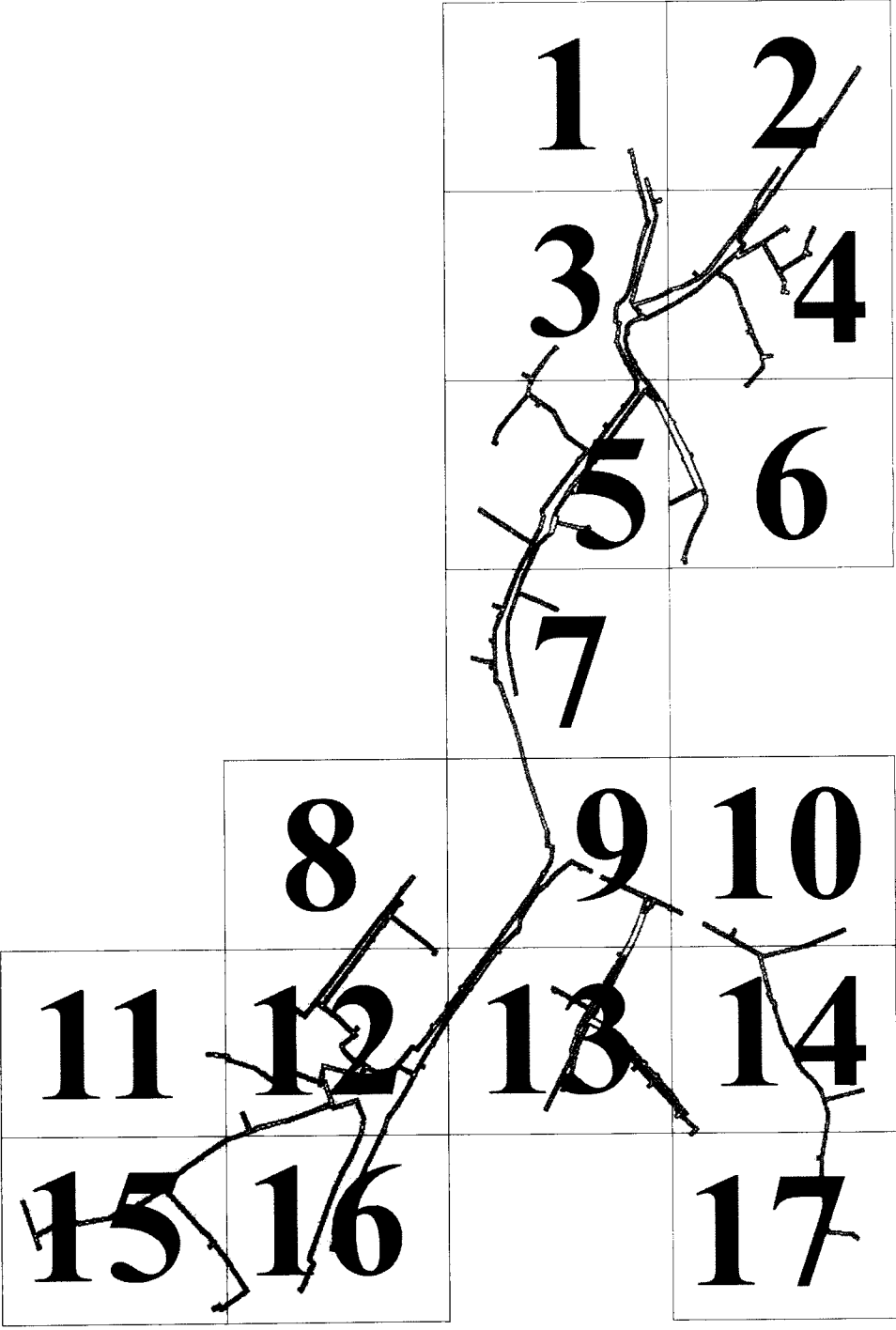

Сведения о границах охранной зоны газораспределительной сети				
Распределительный газопровод по д. Свапуше Осташковского района Тверской области				
(наименование объекта)				
Сведения о местоположении границ охранной зоны газораспределительной сети				
783	335913.69	1263253.02	картометрический, 0.2 м	—
784	335878.69	1263241.87	картометрический, 0.2 м	—
785	335875	1263243.72	картометрический, 0.2 м	—
786	335871.59	1263242.67	картометрический, 0.2 м	—
787	335796.53	1263206.11	картометрический, 0.2 м	—
788	335794.77	1263209.71	картометрический, 0.2 м	—
789	335870.13	1263246.4	картометрический, 0.2 м	—
790	335875.36	1263248.01	картометрический, 0.2 м	—
791	335879.03	1263246.18	картометрический, 0.2 м	—
792	335912.06	1263256.7	картометрический, 0.2 м	—
793	335937.94	1263271.65	картометрический, 0.2 м	—
794	335954.23	1263280.45	картометрический, 0.2 м	—
795	335982.61	1263299.77	картометрический, 0.2 м	—
796	336012.44	1263318.33	картометрический, 0.2 м	—
797	336011.88	1263319.43	картометрический, 0.2 м	—
798	335982.38	1263303.9	картометрический, 0.2 м	—
799	335926.56	1263271.38	картометрический, 0.2 м	—
800	335917.85	1263264.56	картометрический, 0.2 м	—
801	335890.36	1263252.91	картометрический, 0.2 м	—
802	335850.35	1263242.44	картометрический, 0.2 м	—
803	335833.93	1263234.84	картометрический, 0.2 м	—
804	335823.53	1263228.86	картометрический, 0.2 м	—
805	335821.54	1263232.33	картометрический, 0.2 м	—
806	335832.09	1263238.4	картометрический, 0.2 м	—
807	335848.99	1263246.22	картометрический, 0.2 м	—
808	335889.07	1263256.7	картометрический, 0.2 м	—
809	335915.81	1263268.04	картометрический, 0.2 м	—
810	335918.43	1263270.09	картометрический, 0.2 м	—
811	335897.8	1263304.44	картометрический, 0.2 м	—
812	335889.35	1263306.55	картометрический, 0.2 м	—
813	335868.74	1263324.46	картометрический, 0.2 м	—
814	335865.05	1263319.9	картометрический, 0.2 м	—
815	335861.94	1263322.41	картометрический, 0.2 м	—
816	335865.72	1263327.09	картометрический, 0.2 м	—
817	335857.46	1263334.26	картометрический, 0.2 м	—
818	335853.4	1263329.5	картометрический, 0.2 м	—
819	335850.36	1263332.09	картометрический, 0.2 м	—
820	335854.44	1263336.89	картометрический, 0.2 м	—
821	335832.92	1263355.5	картометрический, 0.2 м	—
822	335828.5	1263350.82	картометрический, 0.2 м	—
823	335825.59	1263353.57	картометрический, 0.2 м	—
824	335830.16	1263358.41	картометрический, 0.2 м	—
825	335803.05	1263383.3	картометрический, 0.2 м	—
826	335799.1	1263387.84	картометрический, 0.2 м	—


Сведения о границах охранной зоны газораспределительной сети				
Распределительный газопровод по д. Свапуше Осташковского района Тверской области				
(наименование объекта)				
Сведения о местоположении границ охранной зоны газораспределительной сети				
827	335788.09	1263392.04	картометрический, 0.2 м	—
828	335785.41	1263389.36	картометрический, 0.2 м	—
829	335782.58	1263392.19	картометрический, 0.2 м	—
830	335785.67	1263395.27	картометрический, 0.2 м	—
831	335767.15	1263416.2	картометрический, 0.2 м	—
832	335760.31	1263409.39	картометрический, 0.2 м	—
833	335757.49	1263412.23	картометрический, 0.2 м	—
834	335767.34	1263422.03	картометрический, 0.2 м	—
835	335791.09	1263395.18	картометрический, 0.2 м	—
836	335801.46	1263391.22	картометрический, 0.2 м	—
837	335805.92	1263386.09	картометрический, 0.2 м	—
838	335841.66	1263353.29	картометрический, 0.2 м	—
839	335891.25	1263310.2	картометрический, 0.2 м	—
840	335899.76	1263308.07	картометрический, 0.2 м	—
841	335891.7	1263314.45	картометрический, 0.2 м	—
842	335814.33	1263383.88	картометрический, 0.2 м	—
843	335796.73	1263395.49	картометрический, 0.2 м	—
844	335786.62	1263404.72	картометрический, 0.2 м	—
730	335789.32	1263407.67	картометрический, 0.2 м	—
845	336089.39	1263358.61	картометрический, 0.2 м	—
846	336092.07	1263352.5	картометрический, 0.2 м	—
847	336073.4	1263346.26	картометрический, 0.2 м	—
848	336079.06	1263350.33	картометрический, 0.2 м	—
849	336083.19	1263355.41	картометрический, 0.2 м	—
845	336089.39	1263358.61	картометрический, 0.2 м	—
850	335818.68	1263654.02	картометрический, 0.2 м	—
851	335805	1263600.78	картометрический, 0.2 м	—
852	335788.56	1263606.28	картометрический, 0.2 м	—
853	335774.71	1263604.97	картометрический, 0.2 м	—
854	335724.46	1263597.15	картометрический, 0.2 м	—
855	335692.49	1263596.11	картометрический, 0.2 м	—
856	335658.75	1263600.52	картометрический, 0.2 м	—
857	335633.79	1263595.93	картометрический, 0.2 м	—
858	335621.13	1263606.11	картометрический, 0.2 м	—
859	335618.57	1263637.96	картометрический, 0.2 м	—
860	335610.84	1263646.13	картометрический, 0.2 м	—
861	335607.94	1263643.38	картометрический, 0.2 м	—
862	335614.7	1263636.23	картометрический, 0.2 м	—
863	335617.28	1263604.07	картометрический, 0.2 м	—
864	335632.72	1263591.66	картометрический, 0.2 м	—
865	335658.85	1263596.47	картометрический, 0.2 м	—
866	335692.3	1263592.1	картометрический, 0.2 м	—

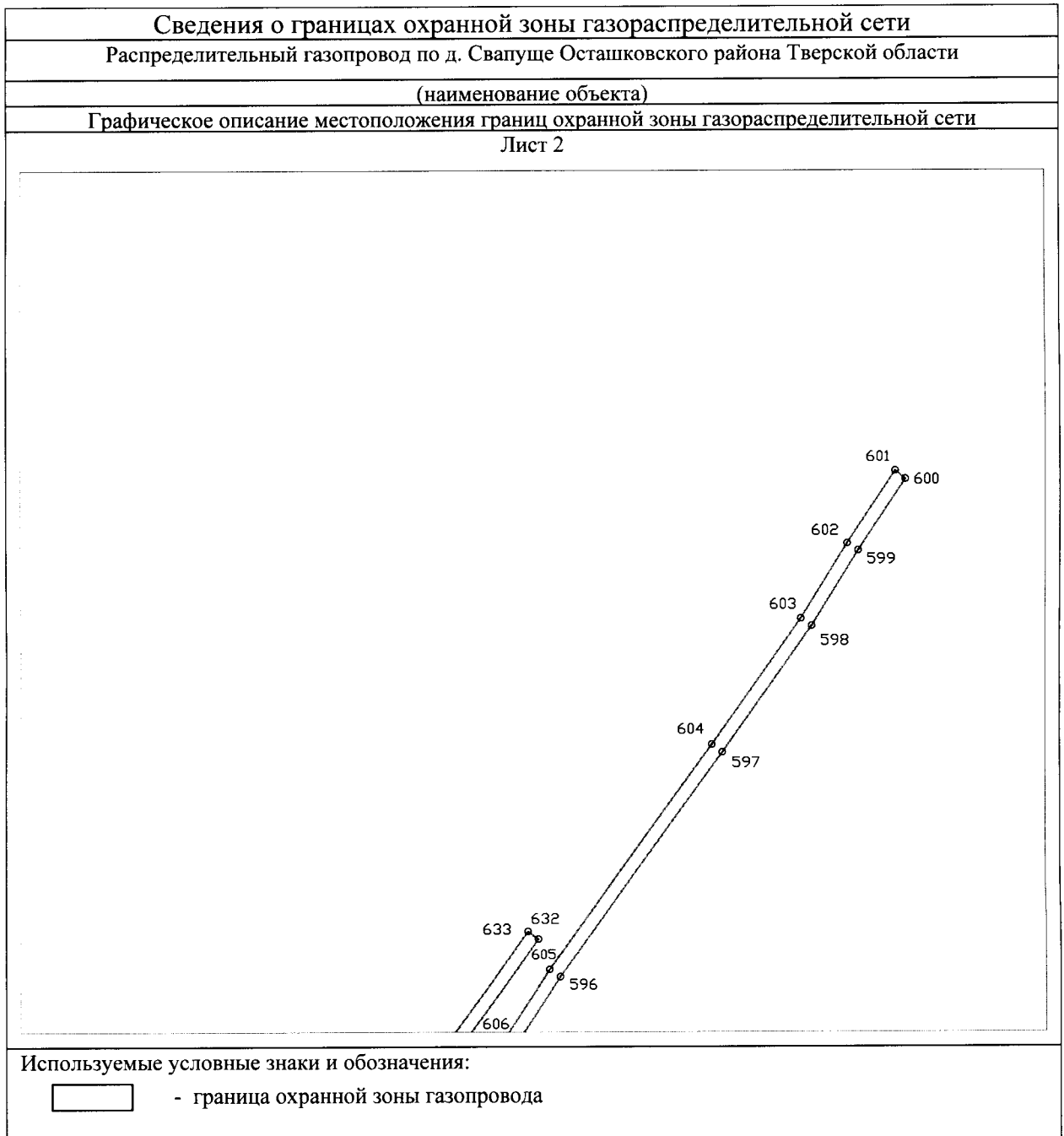
Сведения о границах охранной зоны газораспределительной сети				
Распределительный газопровод по д. Свапуше Осташковского района Тверской области				
(наименование объекта)				
Сведения о местоположении границ охранной зоны газораспределительной сети				
867	335722.65	1263593.08	картометрический, 0.2 м	—
868	335722.65	1263588.65	картометрический, 0.2 м	—
869	335726.65	1263588.65	картометрический, 0.2 м	—
870	335726.65	1263593.44	картометрический, 0.2 м	—
871	335775.2	1263601	картометрический, 0.2 м	—
872	335788.09	1263602.22	картометрический, 0.2 м	—
873	335819.45	1263591.72	картометрический, 0.2 м	—
874	335831.25	1263583.37	картометрический, 0.2 м	—
875	335838.02	1263577.35	картометрический, 0.2 м	—
876	335841.52	1263572.81	картометрический, 0.2 м	—
877	335845.84	1263569.26	картометрический, 0.2 м	—
878	335845.15	1263568.28	картометрический, 0.2 м	—
879	335848.42	1263565.98	картометрический, 0.2 м	—
880	335849.04	1263566.85	картометрический, 0.2 м	—
881	335855.59	1263562.06	картометрический, 0.2 м	—
882	335881.92	1263549.42	картометрический, 0.2 м	—
883	335882.74	1263547.05	картометрический, 0.2 м	—
884	335909.49	1263536.82	картометрический, 0.2 м	—
885	335939.8	1263527.16	картометрический, 0.2 м	—
886	335942.48	1263528.41	картометрический, 0.2 м	—
887	335945.04	1263527.57	картометрический, 0.2 м	—
888	335946.84	1263524.36	картометрический, 0.2 м	—
889	335955.73	1263522.1	картометрический, 0.2 м	—
890	335955.23	1263520.59	картометрический, 0.2 м	—
891	335959.03	1263519.33	картометрический, 0.2 м	—
892	335959.62	1263521.11	картометрический, 0.2 м	—
893	336012.47	1263507.66	картометрический, 0.2 м	—
894	336039.09	1263459.04	картометрический, 0.2 м	—
895	336055.9	1263429.7	картометрический, 0.2 м	—
896	336059.37	1263431.69	картометрический, 0.2 м	—
897	336038.99	1263467.56	картометрический, 0.2 м	—
898	336049.58	1263473.59	картометрический, 0.2 м	—
899	336047.6	1263477.07	картометрический, 0.2 м	—
900	336037.07	1263471.07	картометрический, 0.2 м	—
901	336015.15	1263511.11	картометрический, 0.2 м	—
902	336012.42	1263511.8	картометрический, 0.2 м	—
903	336027.03	1263574.36	картометрический, 0.2 м	—
904	336048.83	1263628.07	картометрический, 0.2 м	—
905	336045.13	1263629.58	картометрический, 0.2 м	—
906	336023.21	1263575.58	картометрический, 0.2 м	—
907	336008.54	1263512.79	картометрический, 0.2 м	—
908	335949.49	1263527.82	картометрический, 0.2 м	—
909	335947.76	1263530.88	картометрический, 0.2 м	—
910	335942.22	1263532.7	картометрический, 0.2 м	—





Сведения о границах охранной зоны газораспределительной сети				
Распределительный газопровод по д. Свапуше Осташковского района Тверской области				
(наименование объекта)				
Сведения о местоположении границ охранной зоны газораспределительной сети				
911	335939.53	1263531.44	картометрический, 0.2 м	—
912	335910.78	1263540.61	картометрический, 0.2 м	—
913	335885.93	1263550.08	картометрический, 0.2 м	—
914	335885.01	1263552.76	картометрический, 0.2 м	—
915	335857.66	1263565.51	картометрический, 0.2 м	—
916	335844.41	1263575.62	картометрический, 0.2 м	—
917	335840.96	1263580.09	картометрический, 0.2 м	—
918	335833.74	1263586.5	картометрический, 0.2 м	—
919	335821.28	1263595.32	картометрический, 0.2 м	—
920	335808.8	1263599.5	картометрический, 0.2 м	—
921	335822.55	1263653.03	картометрический, 0.2 м	—
850	335818.68	1263654.02	картометрический, 0.2 м	—

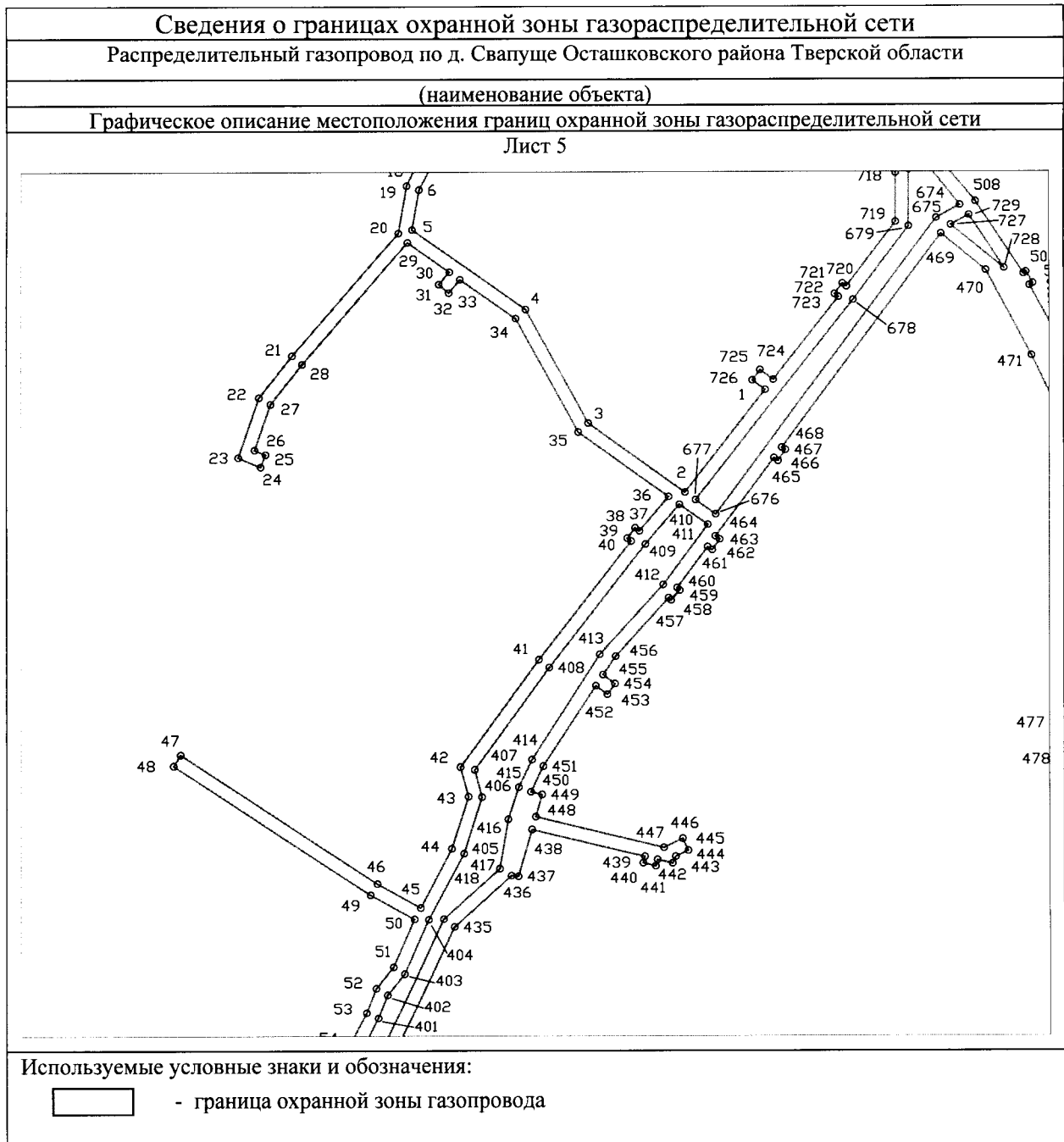
<b>Сведения о границах охранной зоны газораспределительной сети</b>	
Распределительный газопровод по д. Свапуще Осташковского района Тверской области	
(наименование объекта)	
Графическое описание местоположения границ охранной зоны газораспределительной сети	
Обзорная схема	
	
Используемые условные знаки и обозначения:	
	- граница охранной зоны газопровода


<b>Сведения о границах охранной зоны газораспределительной сети</b>
Распределительный газопровод по д. Свапуше Осташковского района Тверской области
(наименование объекта)
Графическое описание местоположения границ охранной зоны газораспределительной сети
Лист 1
Используемые условные знаки и обозначения:
 - граница охранной зоны газопровода



















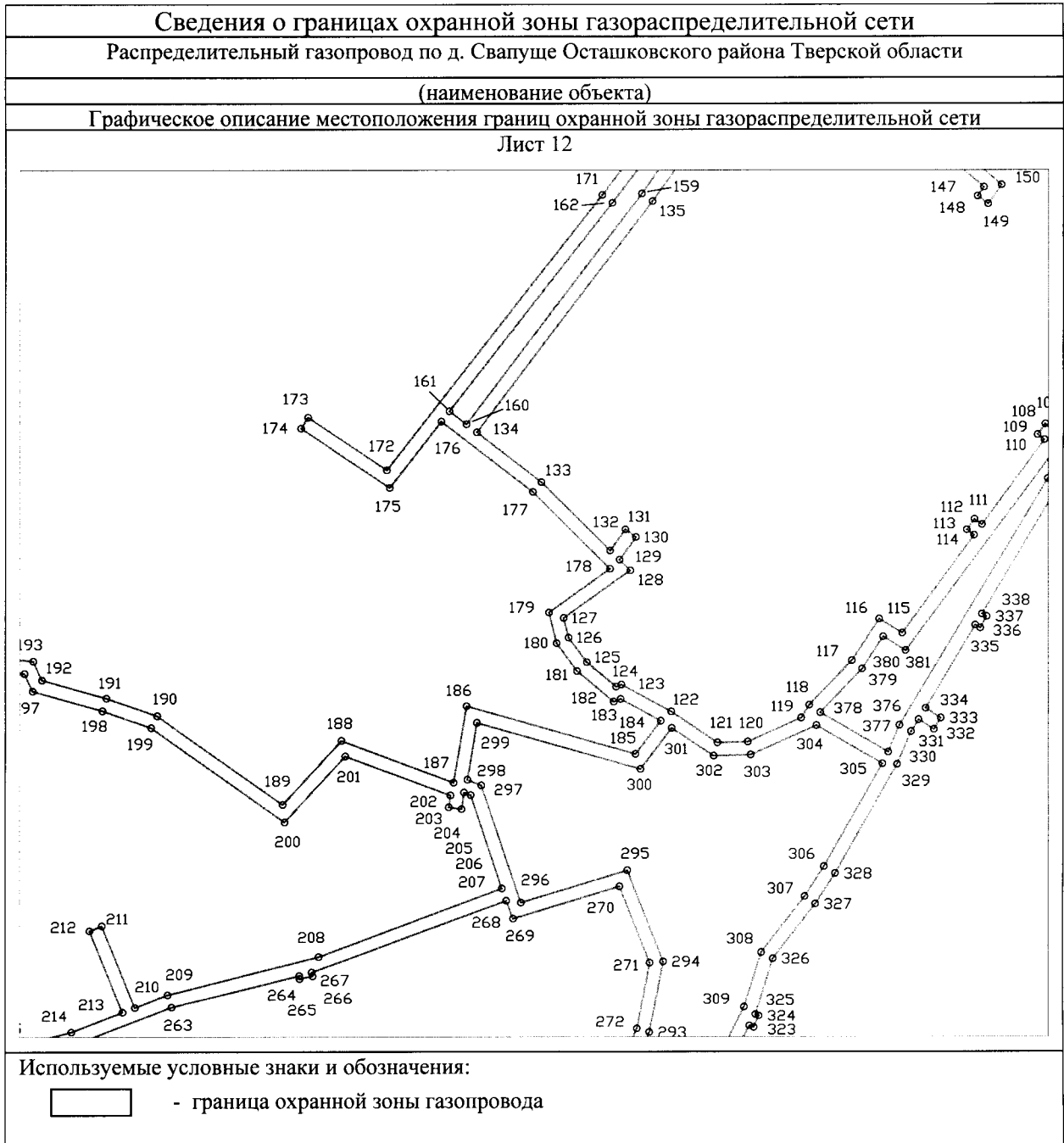






<b>Сведения о границах охранной зоны газораспределительной сети</b>
Распределительный газопровод по д. Свапуше Осташковского района Тверской области
(наименование объекта)
Графическое описание местоположения границ охранной зоны газораспределительной сети
Лист 10
Используемые условные знаки и обозначения:
 - граница охранной зоны газопровода

<b>Сведения о границах охранной зоны газораспределительной сети</b>
Распределительный газопровод по д. Свапуше Осташковского района Тверской области
(наименование объекта)
Графическое описание местоположения границ охранной зоны газораспределительной сети
Лист 11

Используемые условные знаки и обозначения:
 - граница охранной зоны газопровода



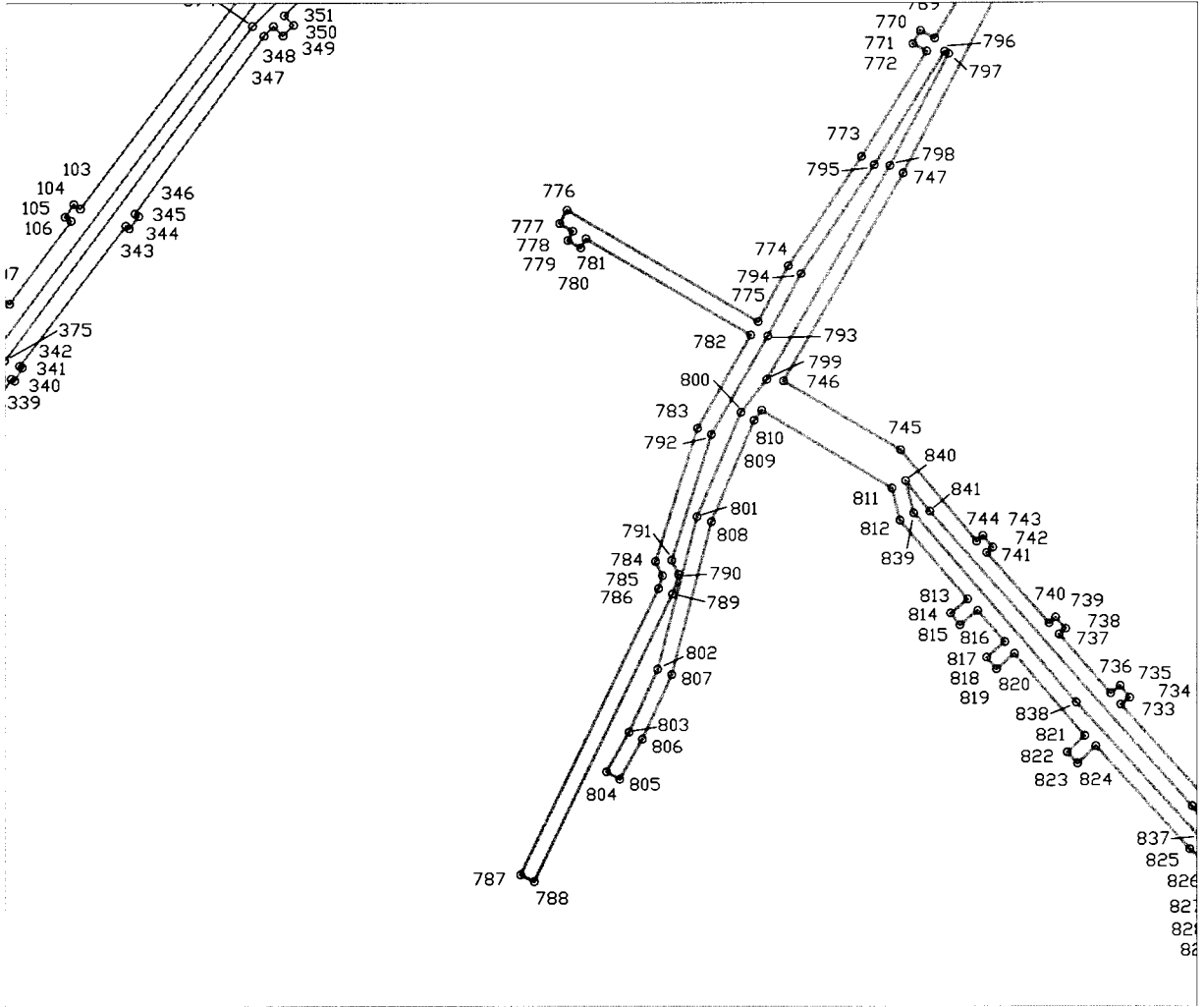
Сведения о границах охранной зоны газораспределительной сети

Распределительный газопровод по д. Свапуще Осташковского района Тверской области


(наименование объекта)


Графическое описание местоположения границ охранной зоны газораспределительной сети

Лист 13

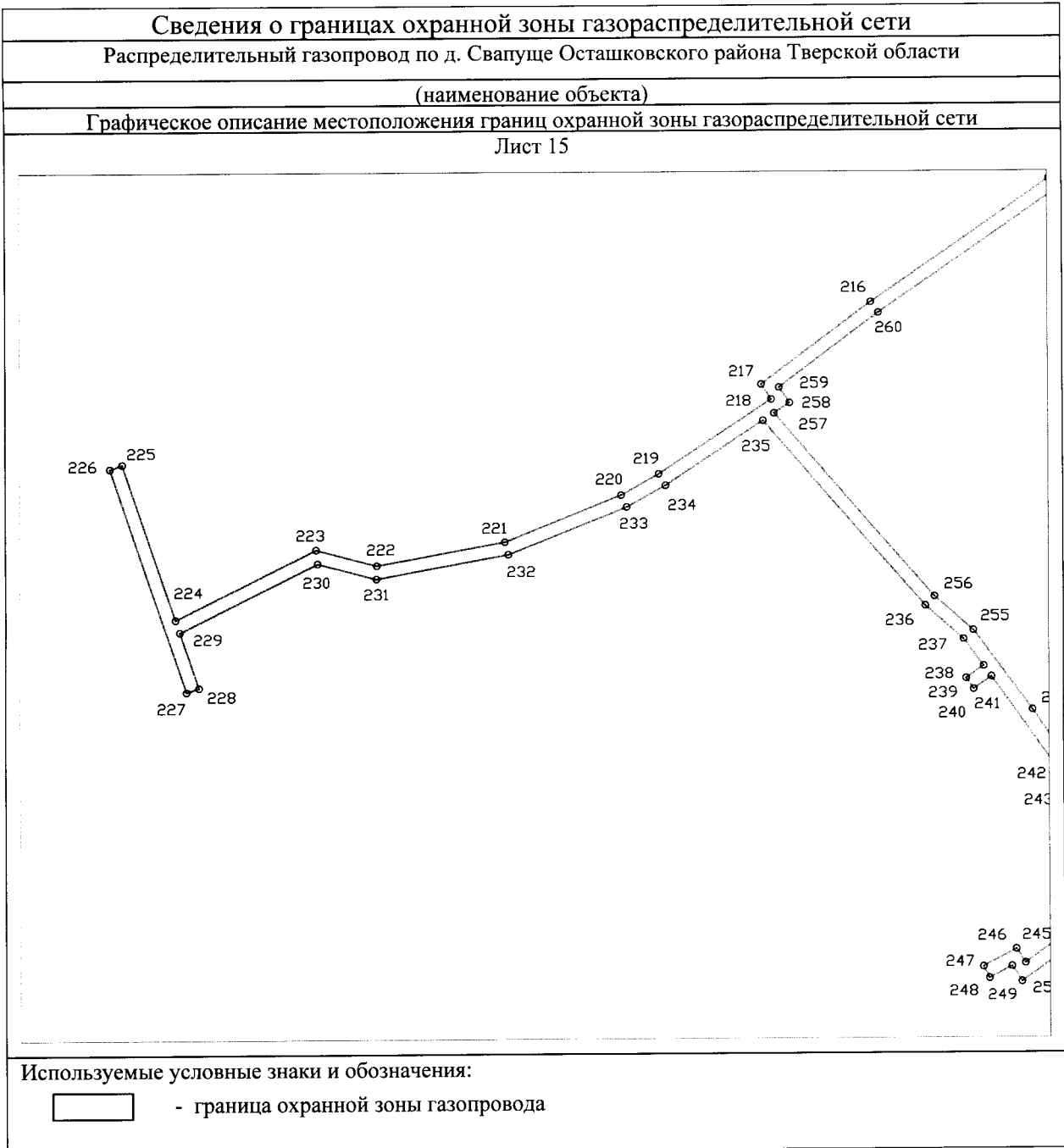



Используемые условные знаки и обозначения:

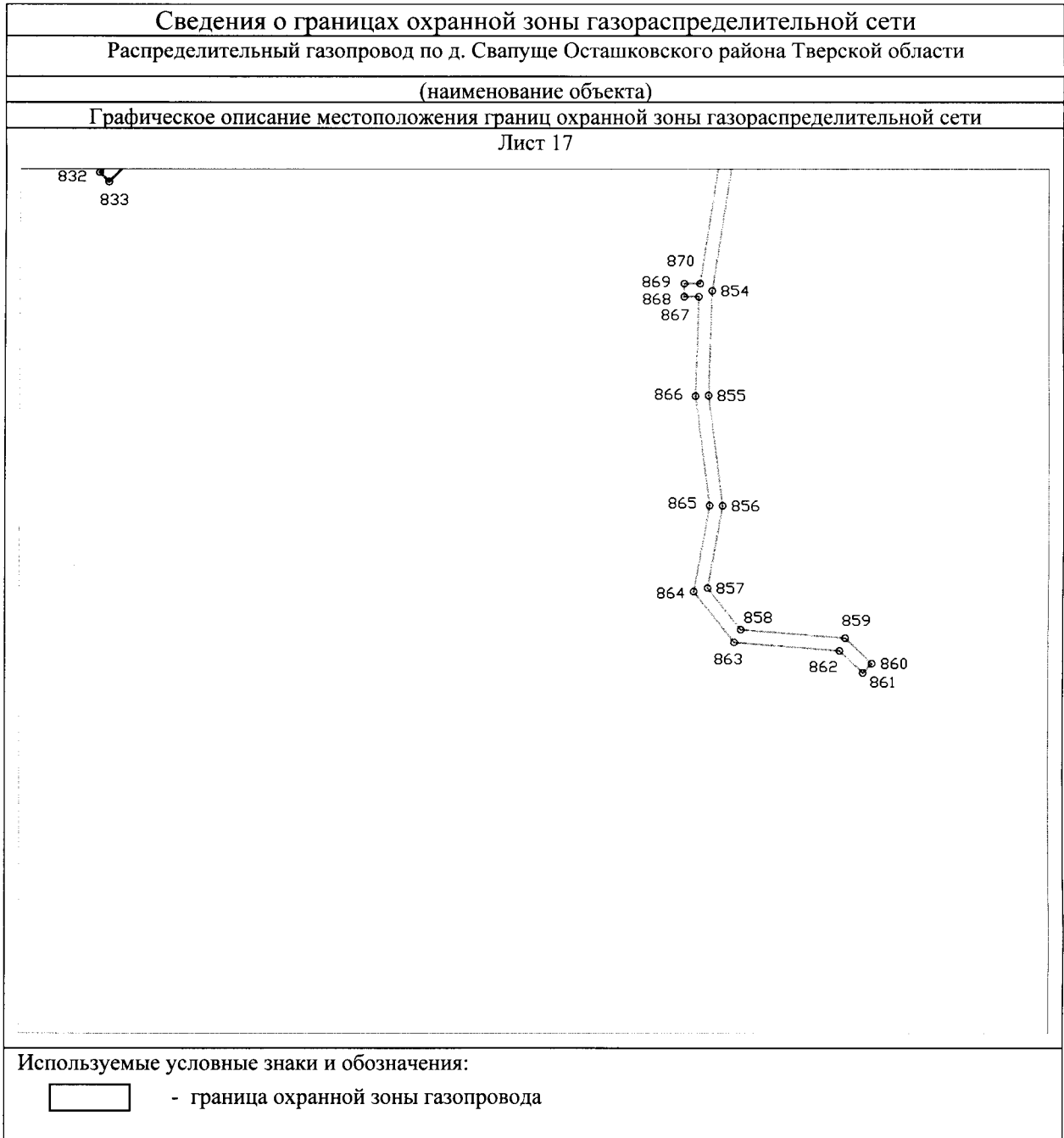
 - граница охранной зоны газопровода











Приложение 3  
к постановлению Правительства  
Тверской области  
от 05.06.2018 № 180-пп

Сведения о границах охранной зоны газораспределительной сети		
Газопровод низкого давления п. Выползово Выползовское с/п Бологовский район Тверская область, назначение: сооружения трубопроводного транспорта, протяженность 2 392 м, адрес (местонахождение) объекта: Российская Федерация, Тверская область, р-н Бологовский, с/п Выползовское, п. Выползово		
(наименование объекта)		
Сведения об охранной зоне газораспределительной сети		
№ п/п	Характеристики зоны	Описание характеристик
1	Местоположение зоны	Местоположение: Тверская область, Бологовский р-н, п. Выползово Вид зоны: Охранная зона инженерных коммуникаций Тип зоны: Охранная зона газопровода Номер зоны: б/н Индекс зоны: - Охраняемый объект: «Газопровод низкого давления п. Выползово Выползовское с/п Бологовский район Тверская область, назначение: сооружения трубопроводного транспорта, протяженность 2 392 м, адрес (местонахождение) объекта: Российская Федерация, Тверская область, р-н Бологовский, с/п Выползовское, п. Выползово»
2	Площадь зоны +/- величина погрешности определения площади (Р +/- Дельта Р)	12 291 кв. м ±78 кв. м
3	Иные характеристики зоны	Ограничение использования объектов недвижимости в границах охранной зоны предусмотрено пунктом 14 Правил охраны газораспределительных сетей, утвержденных постановлением Правительства Российской Федерации от 20.11.2000 № 878 (далее – Правила), согласно которому на земельные участки, входящие в охранные зоны газораспределительных сетей, в целях предупреждения их повреждения или нарушения условий их нормальной эксплуатации налагаются ограничения (обременения), которыми запрещается лицам, указанным в пункте 2 Правил: а) строить объекты жилищно-гражданского и производственного назначения; б) сносить и реконструировать мосты, коллекторы, автомобильные и железные дороги с расположенными на них газораспределительными сетями без предварительного выноса этих газопроводов по согласованию с эксплуатационными организациями; в) разрушать берегоукрепительные сооружения, водопропускные устройства, земляные и иные сооружения, предохраняющие газораспределительные сети от разрушений; г) перемещать, повреждать, засыпать и уничтожать опознавательные знаки, контрольно-измерительные пункты и другие устройства газораспределительных сетей; д) устраивать свалки и склады, разливать растворы кислот, солей, щелочей и других химически активных веществ; е) огораживать и перегораживать охранные зоны, препятствовать доступу персонала эксплуатационных организаций к газораспределительным сетям, проведению обслуживания и устранению повреждений газораспределительных сетей; ж) разводить огонь и размещать источники огня;

Сведения о границах охранной зоны газораспределительной сети		
Газопровод низкого давления п. Выползово Выползовское с/п Бологовский район Тверская область, назначение: сооружения трубопроводного транспорта, протяженность 2 392 м, адрес (местонахождение) объекта: Российская Федерация, Тверская область, р-н Бологовский, с/п Выползовское, п. Выползово		
(наименование объекта)		
Сведения об охранной зоне газораспределительной сети		
№ п/п	Характеристики зоны	Описание характеристик
		з) рыть погреб, копать и обрабатывать почву сельскохозяйственными и мелиоративными орудиями и механизмами на глубину более 0,3 м; и) открывать калитки и двери газорегуляторных пунктов, станций катодной и дренажной защиты, люки подземных колодцев, включать или отключать электроснабжение средств связи, освещения и систем телемеханики; к) набрасывать, приставлять и привязывать к опорам и надземным газопроводам, ограждениям и зданиям газораспределительных сетей посторонние предметы, лестницы, влезать на них; л) самовольно подключаться к газораспределительным сетям

Сведения о границах охранной зоны газораспределительной сети				
Газопровод низкого давления п. Выползово Выползовское с/п Бологовский район Тверская область, назначение: сооружения трубопроводного транспорта, протяженность 2 392 м, адрес (местонахождение) объекта: Российская Федерация, Тверская область, р-н Бологовский, с/п Выползовское, п. Выползово				
(наименование объекта)				
Сведения о местоположении границ охранной зоны газораспределительной сети				
1. Система координат: СК кадастрового округа, зона 2				
2. Перечень координат характерных точек границ охранной зоны газораспределительной сети				
Обозначение характерных точек границы	Координаты, м		Метод определения координат и средняя квадратическая погрешность положения характерной точки, (M <sub>п</sub> ), м	Описание закрепления точки
	X	Y		
1	405395.54	2143798.72	картометрический, 0,2 м	—
2	405505.8	2143813.32	картометрический, 0,2 м	—
3	405501.97	2143833.17	картометрический, 0,2 м	—
4	405470.65	2143828.37	картометрический, 0,2 м	—
5	405360.27	2143815.95	картометрический, 0,2 м	—
6	405353.73	2143861.59	картометрический, 0,2 м	—
7	405191.41	2143840.21	картометрический, 0,2 м	—
8	405185.41	2143894.64	картометрический, 0,2 м	—
9	405125.21	2143889.43	картометрический, 0,2 м	—
10	405095.79	2143876.93	картометрический, 0,2 м	—
11	404975.83	2143860.39	картометрический, 0,2 м	—
12	404987.54	2143790.53	картометрический, 0,2 м	—
13	404994.69	2143738.03	картометрический, 0,2 м	—
14	404998.65	2143693.62	картометрический, 0,2 м	—
15	404994.66	2143693.26	картометрический, 0,2 м	—
16	404990.72	2143737.58	картометрический, 0,2 м	—
17	404983.59	2143789.93	картометрический, 0,2 м	—
18	404971.87	2143859.84	картометрический, 0,2 м	—
19	404872.22	2143846.09	картометрический, 0,2 м	—
20	404871.67	2143850.05	картометрический, 0,2 м	—
21	405093.06	2143880.59	картометрический, 0,2 м	—
22	405090.43	2143905.05	картометрический, 0,2 м	—
23	404867.3	2143875.87	картометрический, 0,2 м	—
24	404866.78	2143879.84	картометрический, 0,2 м	—
25	405093.96	2143909.54	картометрический, 0,2 м	—
26	405096.95	2143881.77	картометрический, 0,2 м	—
27	405124.23	2143893.36	картометрический, 0,2 м	—
28	405184.92	2143898.62	картометрический, 0,2 м	—
29	405184.65	2143900.53	картометрический, 0,2 м	—
30	405188.72	2143901.09	картометрический, 0,2 м	—
31	405194.94	2143844.71	картометрический, 0,2 м	—
32	405357.13	2143866.07	картометрический, 0,2 м	—
33	405363.68	2143820.36	картометрический, 0,2 м	—
34	405380.66	2143822.27	картометрический, 0,2 м	—
35	405372.59	2143887.8	картометрический, 0,2 м	—
36	405460.93	2143898.94	картометрический, 0,2 м	—
37	405461.43	2143894.97	картометрический, 0,2 м	—

Сведения о границах охранной зоны газораспределительной сети				
Газопровод низкого давления п. Выползово Выползовское с/п Бологовский район Тверская область, назначение: сооружения трубопроводного транспорта, протяженность 2 392 м, адрес (местонахождение) объекта: Российская Федерация, Тверская область, р-н Бологовский, с/п Выползовское, п. Выползово				
(наименование объекта)				
Сведения о местоположении границ охранной зоны газораспределительной сети				
38	405377.05	2143884.33	картометрический, 0.2 м	—
39	405384.64	2143822.72	картометрический, 0.2 м	—
40	405470.13	2143832.33	картометрический, 0.2 м	—
41	405596.48	2143851.69	картометрический, 0.2 м	—
42	405580.74	2143991.17	картометрический, 0.2 м	—
43	405584.71	2143991.61	картометрический, 0.2 м	—
44	405600.44	2143852.26	картометрический, 0.2 м	—
45	405695.52	2143864.93	картометрический, 0.2 м	—
46	405692.13	2143889.94	картометрический, 0.2 м	—
47	405687.6	2143911.56	картометрический, 0.2 м	—
48	405684.15	2143945.7	картометрический, 0.2 м	—
49	405645.11	2143940.71	картометрический, 0.2 м	—
50	405644.61	2143944.68	картометрический, 0.2 м	—
51	405720.94	2143954.44	картометрический, 0.2 м	—
52	405721.45	2143950.48	картометрический, 0.2 м	—
53	405692.4	2143946.76	картометрический, 0.2 м	—
54	405692.68	2143944.72	картометрический, 0.2 м	—
55	405688.33	2143944.11	картометрический, 0.2 м	—
56	405691.56	2143912.17	картометрический, 0.2 м	—
57	405694.94	2143896.03	картометрический, 0.2 м	—
58	405708.1	2143898.5	картометрический, 0.2 м	—
59	405783.63	2143870.11	картометрический, 0.2 м	—
60	405791.59	2143804.01	картометрический, 0.2 м	—
61	405787.62	2143803.53	картометрический, 0.2 м	—
62	405779.95	2143867.22	картометрический, 0.2 м	—
63	405707.74	2143894.36	картометрический, 0.2 м	—
64	405695.88	2143892.14	картометрический, 0.2 м	—
65	405703.17	2143838.24	картометрический, 0.2 м	—
66	405720.28	2143696.46	картометрический, 0.2 м	—
67	405716.31	2143695.99	картометрический, 0.2 м	—
68	405710.53	2143744.26	картометрический, 0.2 м	—
69	405660.34	2143718.89	картометрический, 0.2 м	—
70	405602.19	2143711.06	картометрический, 0.2 м	—
71	405527.07	2143699.14	картометрический, 0.2 м	—
72	405429.55	2143687.44	картометрический, 0.2 м	—
73	405380.51	2143682.74	картометрический, 0.2 м	—
74	405273.04	2143668.48	картометрический, 0.2 м	—
75	405272.51	2143672.45	картометрический, 0.2 м	—
76	405378.04	2143686.44	картометрический, 0.2 м	—
77	405369.04	2143754.94	картометрический, 0.2 м	—
78	405238.96	2143736.74	картометрический, 0.2 м	—
79	405238.4	2143740.7	картометрический, 0.2 м	—
80	405372.48	2143759.46	картометрический, 0.2 м	—

Сведения о границах охранной зоны газораспределительной сети				
Газопровод низкого давления п. Выползово Выползовское с/п Бологовский район Тверская область, назначение: сооружения трубопроводного транспорта, протяженность 2 392 м, адрес (местонахождение) объекта: Российская Федерация, Тверская область, р-н Бологовский, с/п Выползовское, п. Выползово				
(наименование объекта)				
Сведения о местоположении границ охранной зоны газораспределительной сети				
81	405382.02	2143686.9	картометрический, 0.2 м	—
82	405429.12	2143691.42	картометрический, 0.2 м	—
83	405526.52	2143703.1	картометрический, 0.2 м	—
84	405601.62	2143715.02	картометрический, 0.2 м	—
85	405659.1	2143722.74	картометрический, 0.2 м	—
86	405710.02	2143748.5	картометрический, 0.2 м	—
87	405699.45	2143835.74	картометрический, 0.2 м	—
88	405616.96	2143824.96	картометрический, 0.2 м	—
89	405616.44	2143828.93	картометрический, 0.2 м	—
90	405698.94	2143839.71	картометрический, 0.2 м	—
91	405696.05	2143860.97	картометрический, 0.2 м	—
92	405598.98	2143848.02	картометрический, 0.2 м	—
93	405505.93	2143833.77	картометрический, 0.2 м	—
94	405509.77	2143813.85	картометрический, 0.2 м	—
95	405589.1	2143824.4	картометрический, 0.2 м	—
96	405589.62	2143820.43	картометрический, 0.2 м	—
97	405396.06	2143794.76	картометрический, 0.2 м	—
1	405395.54	2143798.72	картометрический, 0.2 м	—



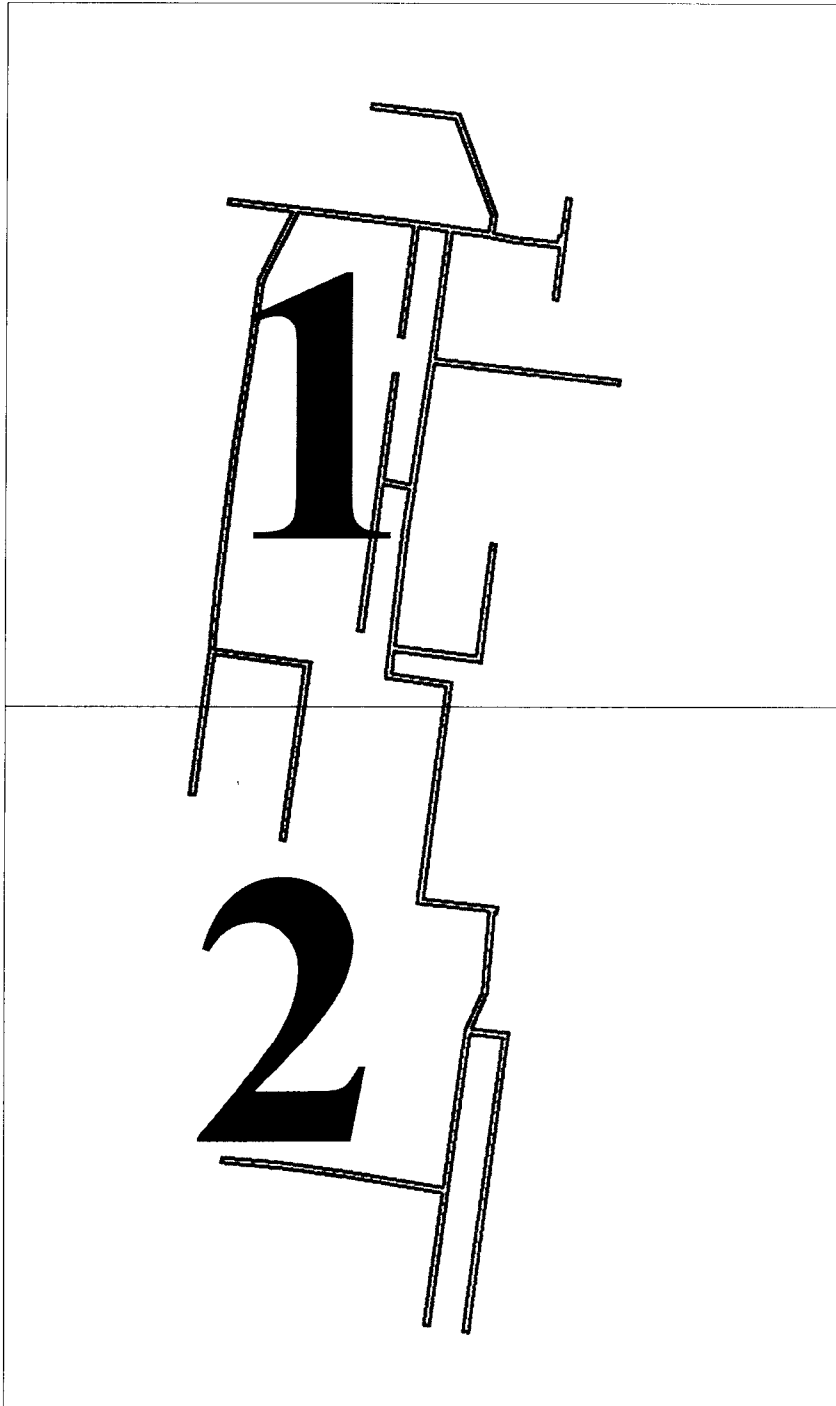
**Сведения о границах охранной зоны газораспределительной сети**

Газопровод низкого давления п. Выползово Выползовское с/п Бологовский район Тверская область, назначение: сооружения трубопроводного транспорта, протяженность 2 392 м, адрес (местонахождение) объекта: Российская Федерация, Тверская область, р-н Бологовский, с/п Выползовское, п. Выползово


(наименование объекта)

Графическое описание местоположения границ охранной зоны газораспределительной сети

Обзорная схема



Используемые условные знаки и обозначения:



- граница охранной зоны газопровода

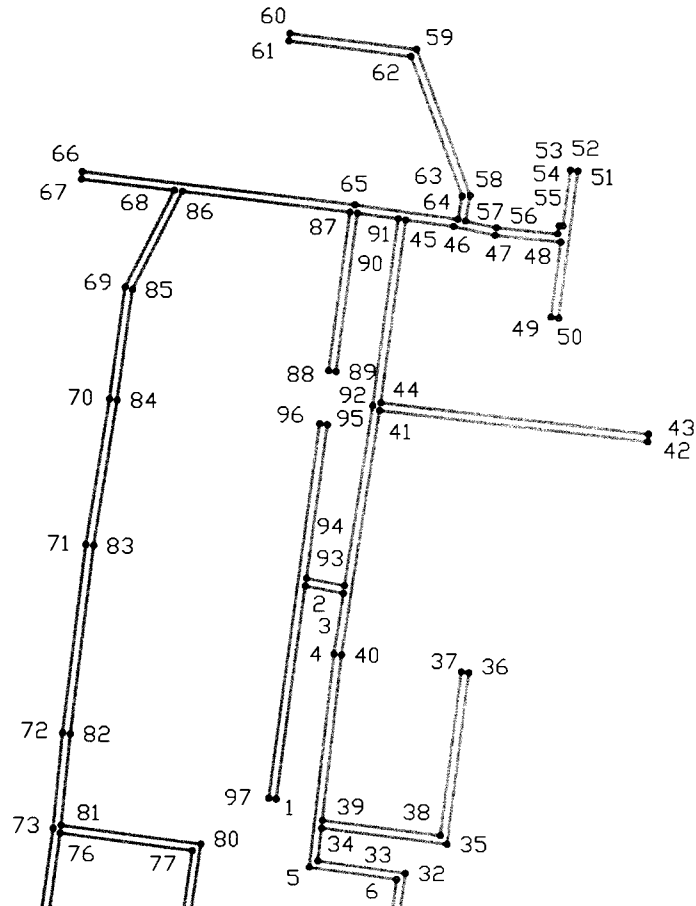
### Сведения о границах охранной зоны газораспределительной сети

Газопровод низкого давления п. Выползово Выползовское с/п Бологовский район Тверская область, назначение: сооружения трубопроводного транспорта, протяженность 2 392 м, адрес (местонахождение) объекта: Российская Федерация, Тверская область, р-н Бологовский, с/п Выползовское, п. Выползово


(наименование объекта)

Графическое описание местоположения границ охранной зоны газораспределительной сети

Лист 1



Используемые условные знаки и обозначения:

 - граница охранной зоны газопровода

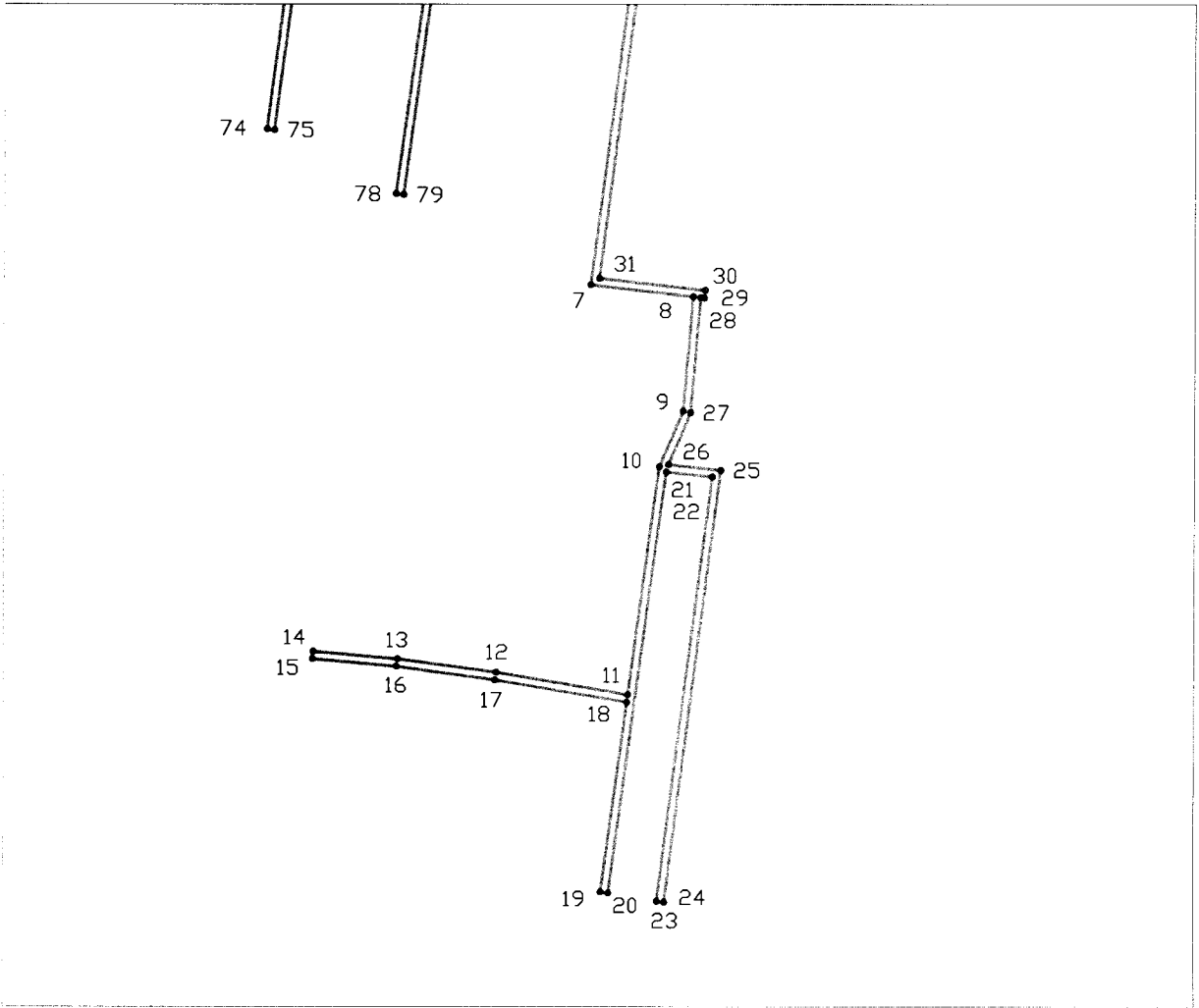
**Сведения о границах охранной зоны газораспределительной сети**

Газопровод низкого давления п. Выползово Выползовское с/п Бологовский район Тверская область,  
назначение: сооружения трубопроводного транспорта, протяженность 2 392 м, адрес (местонахождение)  
объекта: Российская Федерация, Тверская область, р-н Бологовский, с/п Выползовское, п. Выползово


(наименование объекта)

Графическое описание местоположения границ охранной зоны газораспределительной сети

Лист 2



Используемые условные знаки и обозначения:

 - граница охранной зоны газопровода

Приложение 4  
к постановлению Правительства  
Тверской области  
от 05.06.2018 № 180-пп

Сведения о границах охранной зоны газораспределительной сети		
Распределительный газопровод среднего давления по д. Шестино Калининского района Тверской области, назначение: 7.7. сооружения трубопроводного транспорта, протяженность 2 043 м, адрес (местонахождение) объекта: Тверская область, Калининский район, с/п Славновское, д. Шестино		
(наименование объекта)		
Сведения об охранной зоне газораспределительной сети		
№ п/п	Характеристики зоны	Описание характеристик
1	Местоположение зоны	Местоположение: Тверская область, Калининский р-н, д. Шестино Вид зоны: Охранная зона инженерных коммуникаций Тип зоны: Охранная зона газопровода Номер зоны: б/н Индекс зоны: - Охраняемый объект: «Распределительный газопровод среднего давления по д. Шестино Калининского района Тверской области, назначение: 7.7. сооружения трубопроводного транспорта, протяженность 2 043 м, адрес (местонахождение) объекта: Тверская область, Калининский район, с/п Славновское, д. Шестино»
2	Площадь зоны +/- величина погрешности определения площади (Р +/- Дельта Р)	7 950 кв. м ±62 кв. м
3	Иные характеристики зоны	Ограничение использования объектов недвижимости в границах охранной зоны предусмотрено пунктом 14 Правил охраны газораспределительных сетей, утвержденных постановлением Правительства Российской Федерации от 20.11.2000 № 878 (далее – Правила), согласно которому на земельные участки, входящие в охраняемые зоны газораспределительных сетей, в целях предупреждения их повреждения или нарушения условий их нормальной эксплуатации налагаются ограничения (обременения), которыми запрещается лицам, указанным в пункте 2 Правил: а) строить объекты жилищно-гражданского и производственного назначения; б) сносить и реконструировать мосты, коллекторы, автомобильные и железные дороги с расположенными на них газораспределительными сетями без предварительного выноса этих газопроводов по согласованию с эксплуатационными организациями; в) разрушать берегоукрепительные сооружения, водопропускные устройства, земляные и иные сооружения, предохраняющие газораспределительные сети от разрушений; г) перемещать, повреждать, засыпать и уничтожать опознавательные знаки, контрольно-измерительные пункты и другие устройства газораспределительных сетей; д) устраивать свалки и склады, разливать растворы кислот, солей, щелочей и других химически активных веществ; е) огораживать и перегораживать охраняемые зоны, препятствовать доступу персонала эксплуатационных организаций к газораспределительным сетям, проведению обслуживания и устранению повреждений газораспределительных сетей; ж) разводить огонь и размещать источники огня;

Сведения о границах охранной зоны газораспределительной сети		
Распределительный газопровод среднего давления по д. Шестино Калининского района Тверской области, назначение: 7.7. сооружения трубопроводного транспорта, протяженность 2 043 м, адрес (местонахождение) объекта: Тверская область, Калининский район, с/п Славновское, д. Шестино		
(наименование объекта)		
Сведения об охранной зоне газораспределительной сети		
№ п/п	Характеристики зоны	Описание характеристик
		з) рыть погреб, копать и обрабатывать почву сельскохозяйственными и мелиоративными орудиями и механизмами на глубину более 0,3 м; и) открывать калитки и двери газорегуляторных пунктов, станций катодной и дренажной защиты, люки подземных колодцев, включать или отключать электроснабжение средств связи, освещения и систем телемеханики; к) набрасывать, приставлять и привязывать к опорам и надземным газопроводам, ограждениям и зданиям газораспределительных сетей посторонние предметы, лестницы, влезать на них; л) самовольно подключаться к газораспределительным сетям

Сведения о границах охранной зоны газораспределительной сети				
Распределительный газопровод среднего давления по д. Шестино Калининского района Тверской области, назначение: 7.7. сооружения трубопроводного транспорта, протяженность 2 043 м, адрес (местонахождение) объекта: Тверская область, Калининский район, с/п Славновское, д. Шестино				
(наименование объекта)				
Сведения о местоположении границ охранной зоны газораспределительной сети				
1. Система координат: СК кадастрового округа, зона 2				
2. Перечень координат характерных точек границ охранной зоны газораспределительной сети				
Обозначение характерных точек границы	Координаты, м		Метод определения координат и средняя квадратическая погрешность положения характерной точки, (М), м	Описание закрепления точки
	X	Y		
1	297899.08	2293313.56	картометрический, 0,2 м	—
2	297896.39	2293309.19	картометрический, 0,2 м	—
3	297902.84	2293305.25	картометрический, 0,2 м	—
4	297917.7	2293294.12	картометрический, 0,2 м	—
5	297921.41	2293298.33	картометрический, 0,2 м	—
6	297924.41	2293295.69	картометрический, 0,2 м	—
7	297920.67	2293291.44	картометрический, 0,2 м	—
8	297932.55	2293280.94	картометрический, 0,2 м	—
9	297938.81	2293285.46	картометрический, 0,2 м	—
10	297941.15	2293282.22	картометрический, 0,2 м	—
11	297934.86	2293277.67	картометрический, 0,2 м	—
12	297964.49	2293236.71	картометрический, 0,2 м	—
13	297971.57	2293241.82	картометрический, 0,2 м	—
14	297973.91	2293238.58	картометрический, 0,2 м	—
15	297966.73	2293233.4	картометрический, 0,2 м	—
16	298013.54	2293158.68	картометрический, 0,2 м	—
17	298009.93	2293156.46	картометрический, 0,2 м	—
18	298008.09	2293159.45	картометрический, 0,2 м	—
19	298004.12	2293156.49	картометрический, 0,2 м	—
20	298001.73	2293159.7	картометрический, 0,2 м	—
21	298005.99	2293162.88	картометрический, 0,2 м	—
22	297961.28	2293234.33	картометрический, 0,2 м	—
23	297957.87	2293231.86	картометрический, 0,2 м	—
24	297955.53	2293235.1	картометрический, 0,2 м	—
25	297958.94	2293237.57	картометрический, 0,2 м	—
26	297944.04	2293258.16	картометрический, 0,2 м	—
27	297940.54	2293255.63	картометрический, 0,2 м	—
28	297938.2	2293258.87	картометрический, 0,2 м	—
29	297941.69	2293261.4	картометрический, 0,2 м	—
30	297929.4	2293278.38	картометрический, 0,2 м	—
31	297914.7	2293291.37	картометрический, 0,2 м	—
32	297900.59	2293301.93	картометрический, 0,2 м	—
33	297889.92	2293308.46	картометрический, 0,2 м	—
34	297888.03	2293305.38	картометрический, 0,2 м	—
35	297884.62	2293307.48	картометрический, 0,2 м	—
36	297886.51	2293310.55	картометрический, 0,2 м	—
37	297878.55	2293315.44	картометрический, 0,2 м	—

Сведения о границах охранной зоны газораспределительной сети				
Распределительный газопровод среднего давления по д. Шестино Калининского района Тверской области, назначение: 7.7. сооружения трубопроводного транспорта, протяженность 2 043 м, адрес (местонахождение) объекта: Тверская область, Калининский район, с/п Славновское, д. Шестино				
(наименование объекта)				
Сведения о местоположении границ охранной зоны газораспределительной сети				
38	297868.72	2293322.39	картометрический, 0.2 м	—
39	297868.07	2293321.46	картометрический, 0.2 м	—
40	297866.21	2293320.38	картометрический, 0.2 м	—
41	297864.21	2293323.85	картометрический, 0.2 м	—
42	297865.45	2293324.7	картометрический, 0.2 м	—
43	297839.91	2293342.77	картометрический, 0.2 м	—
44	297838.55	2293340.81	картометрический, 0.2 м	—
45	297835.26	2293343.08	картометрический, 0.2 м	—
46	297836.65	2293345.09	картометрический, 0.2 м	—
47	297815	2293360.63	картометрический, 0.2 м	—
48	297813.14	2293358.16	картометрический, 0.2 м	—
49	297809.94	2293360.56	картометрический, 0.2 м	—
50	297811.75	2293362.97	картометрический, 0.2 м	—
51	297799.92	2293371.47	картометрический, 0.2 м	—
52	297790.28	2293377.13	картометрический, 0.2 м	—
53	297748.15	2293408.44	картометрический, 0.2 м	—
54	297742.39	2293407.93	картометрический, 0.2 м	—
55	297705.68	2293371.24	картометрический, 0.2 м	—
56	297675.38	2293344.28	картометрический, 0.2 м	—
57	297677.43	2293342.04	картометрический, 0.2 м	—
58	297674.48	2293339.34	картометрический, 0.2 м	—
59	297672.39	2293341.62	картометрический, 0.2 м	—
60	297660.69	2293331.01	картометрический, 0.2 м	—
61	297662.62	2293328.96	картометрический, 0.2 м	—
62	297659.7	2293326.22	картометрический, 0.2 м	—
63	297657.75	2293328.3	картометрический, 0.2 м	—
64	297641.03	2293312.91	картометрический, 0.2 м	—
65	297635.39	2293308.72	картометрический, 0.2 м	—
66	297637.7	2293305.62	картометрический, 0.2 м	—
67	297634.49	2293303.23	картометрический, 0.2 м	—
68	297632.18	2293306.33	картометрический, 0.2 м	—
69	297616.13	2293294.39	картометрический, 0.2 м	—
70	297618.26	2293291.52	картометрический, 0.2 м	—
71	297615.05	2293289.13	картометрический, 0.2 м	—
72	297612.92	2293292	картометрический, 0.2 м	—
73	297597.05	2293280.19	картометрический, 0.2 м	—
74	297598.81	2293277.82	картометрический, 0.2 м	—
75	297590.43	2293271.99	картометрический, 0.2 м	—
76	297588.86	2293274.09	картометрический, 0.2 м	—
77	297577.23	2293265.44	картометрический, 0.2 м	—
78	297545.25	2293244.71	картометрический, 0.2 м	—
79	297546.89	2293242.35	картометрический, 0.2 м	—
80	297543.6	2293240.06	картометрический, 0.2 м	—

Сведения о границах охранной зоны газораспределительной сети				
Распределительный газопровод среднего давления по д. Шестино Калининского района Тверской области, назначение: 7.7. сооружения трубопроводного транспорта, протяженность 2 043 м, адрес (местонахождение) объекта: Тверская область, Калининский район, с/п Славновское, д. Шестино				
(наименование объекта)				
Сведения о местоположении границ охранной зоны газораспределительной сети				
81	297541.88	2293242.55	картометрический, 0,2 м	—
82	297539.26	2293240.87	картометрический, 0,2 м	—
83	297529.09	2293235.89	картометрический, 0,2 м	—
84	297515.8	2293227.21	картометрический, 0,2 м	—
85	297518.73	2293222.68	картометрический, 0,2 м	—
86	297515.37	2293220.51	картометрический, 0,2 м	—
87	297512.45	2293225.02	картометрический, 0,2 м	—
88	297500.69	2293217.35	картометрический, 0,2 м	—
89	297503.2	2293213.5	картометрический, 0,2 м	—
90	297499.85	2293211.32	картометрический, 0,2 м	—
91	297497.34	2293215.16	картометрический, 0,2 м	—
92	297481.56	2293204.86	картометрический, 0,2 м	—
93	297484.46	2293200.42	картометрический, 0,2 м	—
94	297481.11	2293198.23	картометрический, 0,2 м	—
95	297478.21	2293202.67	картометрический, 0,2 м	—
96	297464.47	2293193.7	картометрический, 0,2 м	—
97	297467.31	2293189.36	картометрический, 0,2 м	—
98	297463.96	2293187.17	картометрический, 0,2 м	—
99	297461.12	2293191.51	картометрический, 0,2 м	—
100	297443.58	2293180.06	картометрический, 0,2 м	—
101	297446.05	2293176.28	картометрический, 0,2 м	—
102	297442.7	2293174.1	картометрический, 0,2 м	—
103	297440.23	2293177.88	картометрический, 0,2 м	—
104	297424.85	2293167.84	картометрический, 0,2 м	—
105	297431.09	2293158.29	картометрический, 0,2 м	—
106	297427.74	2293156.1	картометрический, 0,2 м	—
107	297421.5	2293165.65	картометрический, 0,2 м	—
108	297397.74	2293150.13	картометрический, 0,2 м	—
109	297367.35	2293127.17	картометрический, 0,2 м	—
110	297369.57	2293124.24	картометрический, 0,2 м	—
111	297366.37	2293121.83	картометрический, 0,2 м	—
112	297364.16	2293124.76	картометрический, 0,2 м	—
113	297354.13	2293117.17	картометрический, 0,2 м	—
114	297346.57	2293106.64	картометрический, 0,2 м	—
115	297343.5	2293097.25	картометрический, 0,2 м	—
116	297347.95	2293095.79	картометрический, 0,2 м	—
117	297346.71	2293091.99	картометрический, 0,2 м	—
118	297342.26	2293093.44	картометрический, 0,2 м	—
119	297338.09	2293080.67	картометрический, 0,2 м	—
120	297344.47	2293078.59	картометрический, 0,2 м	—
121	297343.23	2293074.78	картометрический, 0,2 м	—
122	297336.84	2293076.87	картометрический, 0,2 м	—
123	297334.86	2293070.8	картометрический, 0,2 м	—



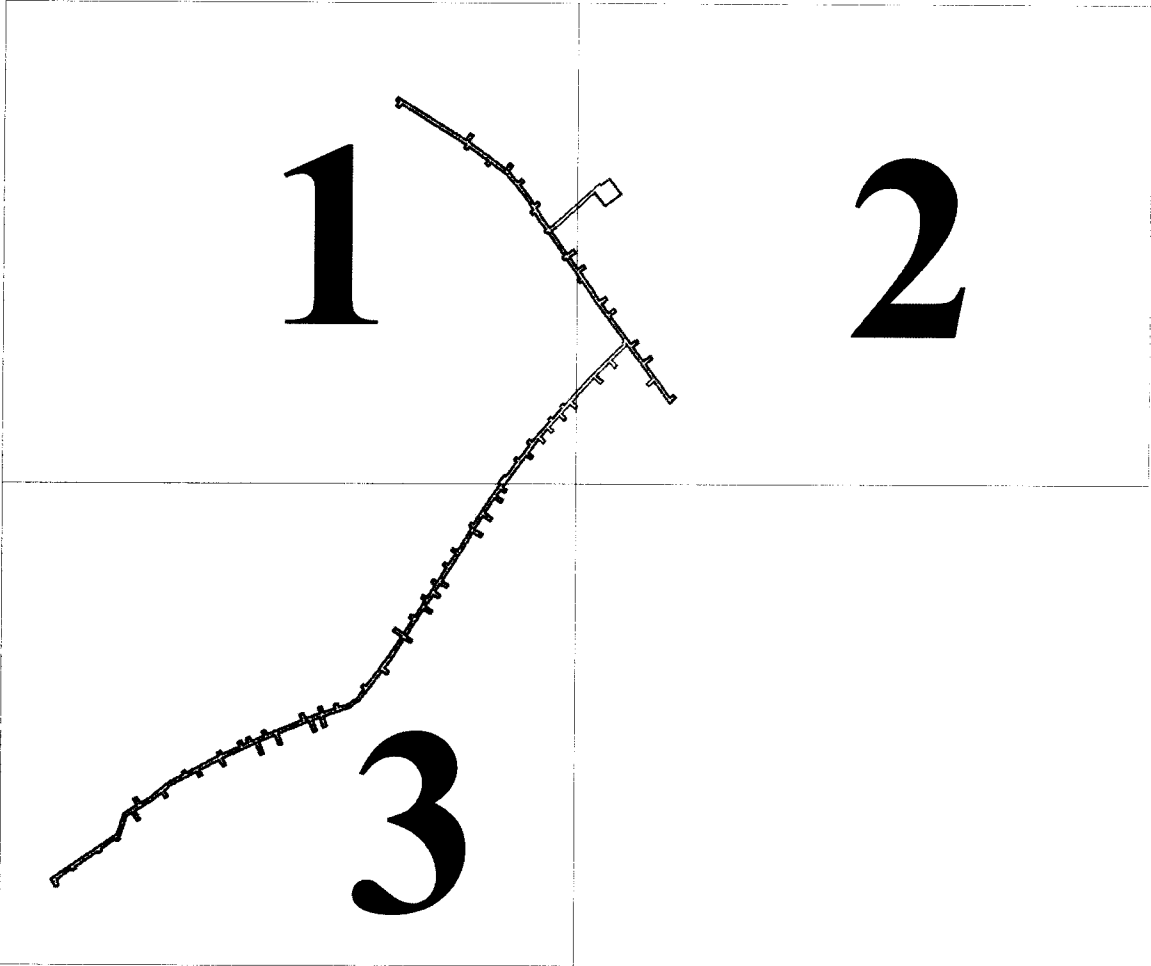

Сведения о границах охранной зоны газораспределительной сети				
Распределительный газопровод среднего давления по д. Шестино Калининского района Тверской области, назначение: 7.7. сооружения трубопроводного транспорта, протяженность 2 043 м, адрес (местонахождение) объекта: Тверская область, Калининский район, с/п Славновское, д. Шестино				
(наименование объекта)				
Сведения о местоположении границ охранной зоны газораспределительной сети				
124	297330.75	2293060.76	картометрический, 0.2 м	—
125	297336.75	2293058.31	картометрический, 0.2 м	—
126	297335.23	2293054.61	картометрический, 0.2 м	—
127	297329.24	2293057.06	картометрический, 0.2 м	—
128	297313.4	2293018.37	картометрический, 0.2 м	—
129	297318.17	2293016.23	картометрический, 0.2 м	—
130	297316.53	2293012.58	картометрический, 0.2 м	—
131	297311.82	2293014.7	картометрический, 0.2 м	—
132	297305.89	2293001.67	картометрический, 0.2 м	—
133	297310.53	2292999.59	картометрический, 0.2 м	—
134	297308.9	2292995.94	картометрический, 0.2 м	—
135	297304.24	2292998.02	картометрический, 0.2 м	—
136	297301.66	2292992.35	картометрический, 0.2 м	—
137	297306.31	2292990.27	картометрический, 0.2 м	—
138	297304.67	2292986.62	картометрический, 0.2 м	—
139	297300.01	2292988.71	картометрический, 0.2 м	—
140	297291.31	2292969.59	картометрический, 0.2 м	—
141	297295.02	2292967.64	картометрический, 0.2 м	—
142	297293.16	2292964.1	картометрический, 0.2 м	—
143	297289.66	2292965.94	картометрический, 0.2 м	—
144	297280.42	2292948.55	картометрический, 0.2 м	—
145	297270.75	2292930.35	картометрический, 0.2 м	—
146	297273.75	2292928.79	картометрический, 0.2 м	—
147	297271.9	2292925.24	картометрический, 0.2 м	—
148	297268.87	2292926.82	картометрический, 0.2 м	—
149	297261.03	2292912.06	картометрический, 0.2 м	—
150	297243.67	2292889.92	картометрический, 0.2 м	—
151	297237.57	2292880.02	картометрический, 0.2 м	—
152	297243.8	2292876.12	картометрический, 0.2 м	—
153	297241.68	2292872.73	картометрический, 0.2 м	—
154	297235.48	2292876.62	картометрический, 0.2 м	—
155	297226.27	2292861.68	картометрический, 0.2 м	—
156	297204.13	2292854.67	картометрический, 0.2 м	—
157	297154.42	2292782.48	картометрический, 0.2 м	—
158	297151.12	2292784.74	картометрический, 0.2 м	—
159	297151.91	2292785.89	картометрический, 0.2 м	—
160	297151.41	2292786.27	картометрический, 0.2 м	—
161	297146.53	2292786.78	картометрический, 0.2 м	—
162	297146.95	2292790.76	картометрический, 0.2 м	—
163	297152.95	2292790.14	картометрический, 0.2 м	—
164	297154.19	2292789.19	картометрический, 0.2 м	—
165	297165.48	2292805.59	картометрический, 0.2 м	—
166	297163.83	2292806.71	картометрический, 0.2 м	—
167	297166.08	2292810.02	картометрический, 0.2 м	—

Сведения о границах охранной зоны газораспределительной сети				
Распределительный газопровод среднего давления по д. Шестино Калининского района Тверской области, назначение: 7.7. сооружения трубопроводного транспорта, протяженность 2 043 м, адрес (местонахождение) объекта: Тверская область, Калининский район, с/п Славновское, д. Шестино				
(наименование объекта)				
Сведения о местоположении границ охранной зоны газораспределительной сети				
168	297167.75	2292808.89	картометрический, 0.2 м	—
169	297185.02	2292833.98	картометрический, 0.2 м	—
170	297183.17	2292835.24	картометрический, 0.2 м	—
171	297185.42	2292838.54	картометрический, 0.2 м	—
172	297187.29	2292837.27	картометрический, 0.2 м	—
173	297198.38	2292853.38	картометрический, 0.2 м	—
174	297196.17	2292854.89	картометрический, 0.2 м	—
175	297198.42	2292858.19	картометрический, 0.2 м	—
176	297200.65	2292856.67	картометрический, 0.2 м	—
177	297201.61	2292858.07	картометрический, 0.2 м	—
178	297223.65	2292865.04	картометрический, 0.2 м	—
179	297227.21	2292870.83	картометрический, 0.2 м	—
180	297217.92	2292876.65	картометрический, 0.2 м	—
181	297220.04	2292880.04	картометрический, 0.2 м	—
182	297229.31	2292874.24	картометрический, 0.2 м	—
183	297240.38	2292892.21	картометрический, 0.2 м	—
184	297248.69	2292902.81	картометрический, 0.2 м	—
185	297243.1	2292907.19	картометрический, 0.2 м	—
186	297245.57	2292910.34	картометрический, 0.2 м	—
187	297251.16	2292905.95	картометрический, 0.2 м	—
188	297257.66	2292914.25	картометрический, 0.2 м	—
189	297272.02	2292941.27	картометрический, 0.2 м	—
190	297266.5	2292944.16	картометрический, 0.2 м	—
191	297268.35	2292947.7	картометрический, 0.2 м	—
192	297273.9	2292944.8	картометрический, 0.2 м	—
193	297285.21	2292966.08	картометрический, 0.2 м	—
194	297277.97	2292970.78	картометрический, 0.2 м	—
195	297280.15	2292974.14	картометрический, 0.2 м	—
196	297286.97	2292969.7	картометрический, 0.2 м	—
197	297303.54	2293006.16	картометрический, 0.2 м	—
198	297290.94	2293011.81	картометрический, 0.2 м	—
199	297292.58	2293015.46	картометрический, 0.2 м	—
200	297305.2	2293009.8	картометрический, 0.2 м	—
201	297312.81	2293027.47	картометрический, 0.2 м	—
202	297301.35	2293032.08	картометрический, 0.2 м	—
203	297302.84	2293035.79	картометрический, 0.2 м	—
204	297314.32	2293031.17	картометрический, 0.2 м	—
205	297328.04	2293064.69	картометрический, 0.2 м	—
206	297316.48	2293069.41	картометрический, 0.2 м	—
207	297317.99	2293073.11	картометрический, 0.2 м	—
208	297329.55	2293068.39	картометрический, 0.2 м	—
209	297332.54	2293076.59	картометрический, 0.2 м	—
210	297321.48	2293080.24	картометрический, 0.2 м	—

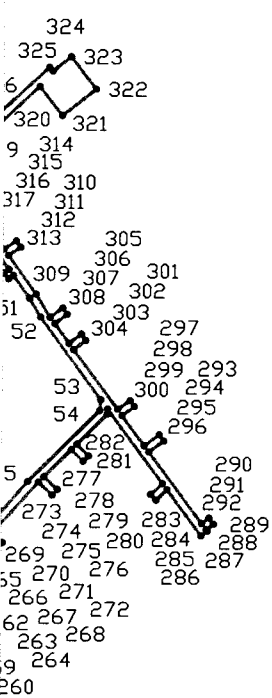

Сведения о границах охранной зоны газораспределительной сети				
Распределительный газопровод среднего давления по д. Шестино Калининского района Тверской области, назначение: 7.7. сооружения трубопроводного транспорта, протяженность 2 043 м, адрес (местонахождение) объекта: Тверская область, Калининский район, с/п Славновское, д. Шестино				
(наименование объекта)				
Сведения о местоположении границ охранной зоны газораспределительной сети				
211	297322.73	2293084.04	картометрический, 0.2 м	—
212	297333.79	2293080.39	картометрический, 0.2 м	—
213	297342.96	2293108.47	картометрический, 0.2 м	—
214	297351.23	2293120	картометрический, 0.2 м	—
215	297383.93	2293144.71	картометрический, 0.2 м	—
216	297380.2	2293149.64	картометрический, 0.2 м	—
217	297383.39	2293152.05	картометрический, 0.2 м	—
218	297387.12	2293147.12	картометрический, 0.2 м	—
219	297395.44	2293153.41	картометрический, 0.2 м	—
220	297418.9	2293168.73	картометрический, 0.2 м	—
221	297414.69	2293175.33	картометрический, 0.2 м	—
222	297418.07	2293177.48	картометрический, 0.2 м	—
223	297422.25	2293170.92	картометрический, 0.2 м	—
224	297451.48	2293189.99	картометрический, 0.2 м	—
225	297446.65	2293197.41	картометрический, 0.2 м	—
226	297450	2293199.59	картометрический, 0.2 м	—
227	297454.83	2293192.18	картометрический, 0.2 м	—
228	297467.68	2293200.57	картометрический, 0.2 м	—
229	297463.81	2293206.6	картометрический, 0.2 м	—
230	297467.18	2293208.76	картометрический, 0.2 м	—
231	297471.03	2293202.76	картометрический, 0.2 м	—
232	297479.31	2293208.16	картометрический, 0.2 м	—
233	297474.8	2293215.07	картометрический, 0.2 м	—
234	297478.15	2293217.26	картометрический, 0.2 м	—
235	297482.66	2293210.35	картометрический, 0.2 м	—
236	297527.11	2293239.37	картометрический, 0.2 м	—
237	297535.55	2293243.51	картометрический, 0.2 м	—
238	297530.57	2293253.01	картометрический, 0.2 м	—
239	297534.11	2293254.87	картометрический, 0.2 м	—
240	297539.03	2293245.48	картометрический, 0.2 м	—
241	297553.89	2293255	картометрический, 0.2 м	—
242	297548.16	2293263.29	картометрический, 0.2 м	—
243	297551.45	2293265.57	картометрический, 0.2 м	—
244	297557.26	2293257.17	картометрический, 0.2 м	—
245	297573.29	2293267.63	картометрический, 0.2 м	—
246	297568.52	2293274.69	картометрический, 0.2 м	—
247	297571.83	2293276.93	картометрический, 0.2 м	—
248	297576.57	2293269.93	картометрический, 0.2 м	—
249	297582.65	2293274.46	картометрический, 0.2 м	—
250	297579.47	2293279.12	картометрический, 0.2 м	—
251	297582.77	2293281.38	картометрический, 0.2 м	—
252	297585.86	2293276.85	картометрический, 0.2 м	—
253	297620.34	2293302.5	картометрический, 0.2 м	—

Сведения о границах охранной зоны газораспределительной сети				
Распределительный газопровод среднего давления по д. Шестино Калининского района Тверской области, назначение: 7.7. сооружения трубопроводного транспорта, протяженность 2 043 м, адрес (местонахождение) объекта: Тверская область, Калининский район, с/п Славновское, д. Шестино				
(наименование объекта)				
Сведения о местоположении границ охранной зоны газораспределительной сети				
254	297616.54	2293307.61	картометрический, 0.2 м	—
255	297619.75	2293310	картометрический, 0.2 м	—
256	297623.55	2293304.89	картометрический, 0.2 м	—
257	297638.05	2293315.68	картометрический, 0.2 м	—
258	297633.27	2293320.74	картометрический, 0.2 м	—
259	297636.18	2293323.49	картометрический, 0.2 м	—
260	297641.03	2293318.35	картометрический, 0.2 м	—
261	297648.79	2293325.5	картометрический, 0.2 м	—
262	297644.52	2293330.02	картометрический, 0.2 м	—
263	297647.42	2293332.77	картометрический, 0.2 м	—
264	297651.74	2293328.21	картометрический, 0.2 м	—
265	297663.09	2293338.66	картометрический, 0.2 м	—
266	297658.56	2293343.48	картометрический, 0.2 м	—
267	297661.48	2293346.22	картометрический, 0.2 м	—
268	297666.05	2293341.34	картометрический, 0.2 м	—
269	297676.28	2293350.44	картометрический, 0.2 м	—
270	297671.45	2293355.59	картометрический, 0.2 м	—
271	297674.36	2293358.33	картометрический, 0.2 м	—
272	297679.27	2293353.1	картометрический, 0.2 м	—
273	297705.42	2293376.63	картометрический, 0.2 м	—
274	297698.74	2293383.74	картометрический, 0.2 м	—
275	297701.65	2293386.48	картометрический, 0.2 м	—
276	297708.25	2293379.46	картометрический, 0.2 м	—
277	297722.32	2293393.52	картометрический, 0.2 м	—
278	297716.27	2293399.64	картометрический, 0.2 м	—
279	297719.11	2293402.45	картометрический, 0.2 м	—
280	297725.15	2293396.35	картометрический, 0.2 м	—
281	297740.6	2293411.79	картометрический, 0.2 м	—
282	297743.31	2293412.03	картометрический, 0.2 м	—
283	297704.86	2293440.6	картометрический, 0.2 м	—
284	297699.23	2293434.51	картометрический, 0.2 м	—
285	297696.29	2293437.22	картометрический, 0.2 м	—
286	297701.63	2293443	картометрический, 0.2 м	—
287	297677.91	2293460.63	картометрический, 0.2 м	—
288	297680.3	2293463.84	картометрический, 0.2 м	—
289	297681.1	2293463.25	картометрический, 0.2 м	—
290	297683.91	2293467.07	картометрический, 0.2 м	—
291	297687.13	2293464.7	картометрический, 0.2 м	—
292	297684.31	2293460.86	картометрический, 0.2 м	—
293	297721.17	2293433.47	картометрический, 0.2 м	—
294	297726.83	2293441.21	картометрический, 0.2 м	—
295	297730.06	2293438.84	картометрический, 0.2 м	—
296	297724.38	2293431.09	картометрический, 0.2 м	—

Сведения о границах охранной зоны газораспределительной сети				
Распределительный газопровод среднего давления по д. Шестино Калининского района Тверской области, назначение: 7.7. сооружения трубопроводного транспорта, протяженность 2 043 м, адрес (местонахождение) объекта: Тверская область, Калининский район, с/п Славновское, д. Шестино				
(наименование объекта)				
Сведения о местоположении границ охранной зоны газораспределительной сети				
297	297739.93	2293419.53	картометрический, 0.2 м	—
298	297744.58	2293425.86	картометрический, 0.2 м	—
299	297747.8	2293423.49	картометрический, 0.2 м	—
300	297743.14	2293417.15	картометрический, 0.2 м	—
301	297773.82	2293394.35	картометрический, 0.2 м	—
302	297778.41	2293400.58	картометрический, 0.2 м	—
303	297781.63	2293398.2	картометрический, 0.2 м	—
304	297777.03	2293391.96	картометрический, 0.2 м	—
305	297786.99	2293384.56	картометрический, 0.2 м	—
306	297791.74	2293390.96	картометрический, 0.2 м	—
307	297794.95	2293388.57	картометрический, 0.2 м	—
308	297790.2	2293382.18	картометрический, 0.2 м	—
309	297802.1	2293374.82	картометрический, 0.2 м	—
310	297822.2	2293360.39	картометрический, 0.2 м	—
311	297826.42	2293366.59	картометрический, 0.2 м	—
312	297829.73	2293364.34	картометрический, 0.2 м	—
313	297825.45	2293358.05	картометрический, 0.2 м	—
314	297838.41	2293348.75	картометрический, 0.2 м	—
315	297843.39	2293355.71	картометрический, 0.2 м	—
316	297846.64	2293353.38	картометрический, 0.2 м	—
317	297841.67	2293346.42	картометрический, 0.2 м	—
318	297866.94	2293328.55	картометрический, 0.2 м	—
319	297870.75	2293333.86	картометрический, 0.2 м	—
320	297909.63	2293376.33	картометрический, 0.2 м	—
321	297894.59	2293388	картометрический, 0.2 м	—
322	297908.17	2293405.51	картометрический, 0.2 м	—
323	297924.92	2293392.51	картометрический, 0.2 м	—
324	297917.54	2293383.01	картометрический, 0.2 м	—
325	297919.52	2293381.2	картометрический, 0.2 м	—
326	297873.86	2293331.34	картометрический, 0.2 м	—
327	297870.2	2293326.24	картометрический, 0.2 м	—
328	297880.76	2293318.78	картометрический, 0.2 м	—
329	297892.98	2293311.27	картометрический, 0.2 м	—
330	297895.67	2293315.65	картометрический, 0.2 м	—
1	297899.08	2293313.56	картометрический, 0.2 м	—

Сведения о границах охранной зоны газораспределительной сети
Распределительный газопровод среднего давления по д. Шестино Калининского района Тверской области, назначение: 7.7. сооружения трубопроводного транспорта, протяженность 2 043 м, адрес (местонахождение) объекта: Тверская область, Калининский район, с/п Славновское, д. Шестино
(наименование объекта)
Графическое описание местоположения границ охранной зоны газораспределительной сети
Обзорная схема  Обзорная схема газопровода, состоящая из двух частей. Верхняя часть (зона 1) показывает участок газопровода, идущий с северо-запада на юго-восток, с несколькими ответвлениями. Нижняя часть (зона 3) показывает более длинный и извилистый участок газопровода, идущий с северо-запада на юго-восток. Зона 2 расположена в правой части схемы, но не имеет видимых элементов газопровода. Все зоны обозначены крупными цифрами 1, 2 и 3.
Используемые условные знаки и обозначения:
 - граница охранной зоны газопровода

Сведения о границах охранной зоны газораспределительной сети
Распределительный газопровод среднего давления по д. Шестино Калининского района Тверской области, назначение: 7.7. сооружения трубопроводного транспорта, протяженность 2 043 м, адрес (местонахождение) объекта: Тверская область, Калининский район, с/п Славновское, д. Шестино
(наименование объекта)
Графическое описание местоположения границ охранной зоны газораспределительной сети
Лист 1
Используемые условные знаки и обозначения: <div style="display: flex; align-items: center; margin-left: 20px;"> <div style="border: 1px solid black; width: 20px; height: 10px; margin-right: 5px;"></div> <span>- граница охранной зоны газопровода</span> </div>

Сведения о границах охранной зоны газораспределительной сети	
Распределительный газопровод среднего давления по д. Шестино Калининского района Тверской области, назначение: 7.7. сооружения трубопроводного транспорта, протяженность 2 043 м, адрес (местонахождение) объекта: Тверская область, Калининский район, с/п Славновское, д. Шестино	
(наименование объекта)	
Графическое описание местоположения границ охранной зоны газораспределительной сети	
Лист 2	
	
Используемые условные знаки и обозначения:	
	- граница охранной зоны газопровода




### Сведения о границах охранной зоны газораспределительной сети

Распределительный газопровод среднего давления по д. Шестино Калининского района Тверской области, назначение: 7.7. сооружения трубопроводного транспорта, протяженность 2 043 м, адрес (местонахождение) объекта: Тверская область, Калининский район, с/п Славновское, д. Шестино


(наименование объекта)

Графическое описание местоположения границ охранной зоны газораспределительной сети

Лист 3



Используемые условные знаки и обозначения:



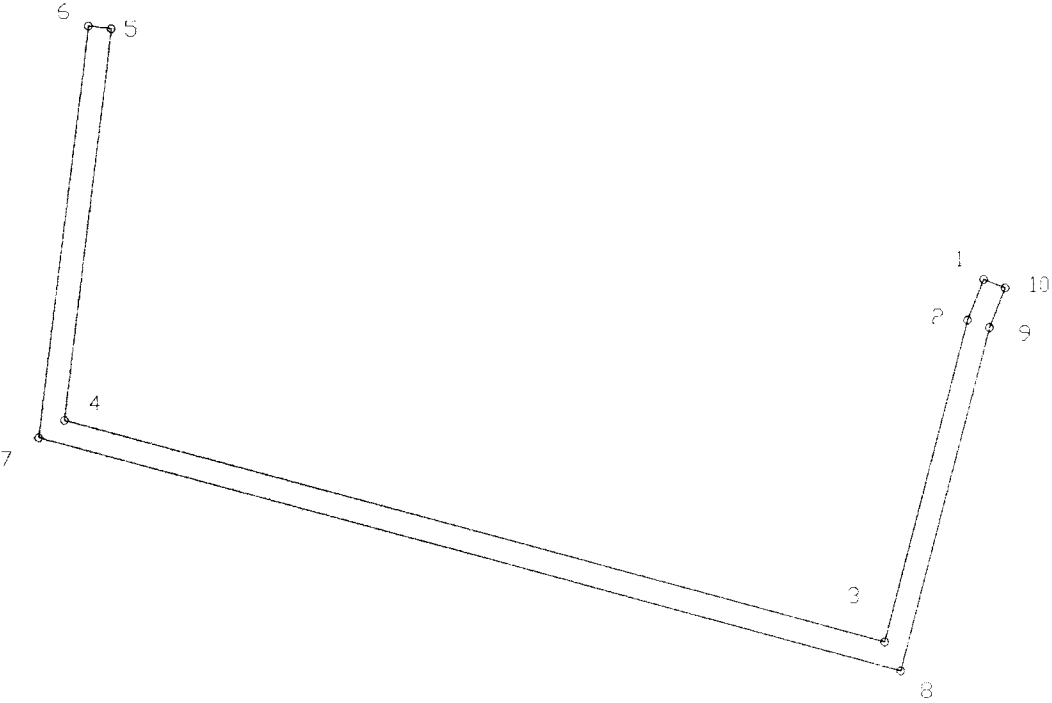

- граница охранной зоны газопровода

Приложение 5  
к постановлению Правительства  
Тверской области  
от 05.06.2018 № 180-пп

Сведения о границах охранной зоны газораспределительной сети		
Дюкерный переход D219мм, р. Тьмака в районе б-ра Профсоюзов. Инв. номер 100000937, назначение: 7.7. сооружения трубопроводного транспорта, протяженность 292 м, адрес (местонахождение) объекта: Тверская область, г. Тверь, в районе б-ра Профсоюзов в Пролетарском районе		
(наименование объекта)		
Сведения об охранной зоне газораспределительной сети		
№ п/п	Характеристики зоны	Описание характеристик
1	Местоположение зоны	Местоположение: Тверская область, г. Тверь Вид зоны: Охранная зона инженерных коммуникаций Тип зоны: Охранная зона газопровода Номер зоны: б/н Индекс зоны: - Охраняемый объект: «Дюкерный переход D219мм, р. Тьмака в районе б-ра Профсоюзов. Инв. номер 100000937, назначение: 7.7. сооружения трубопроводного транспорта, протяженность 292 м, адрес (местонахождение) объекта: Тверская область, г. Тверь, в районе б-ра Профсоюзов в Пролетарском районе»
2	Площадь зоны +/- величина погрешности определения площади (Р +/- Дельта Р)	1 144 кв. м ±12 кв. м
3	Иные характеристики зоны	Ограничение использования объектов недвижимости в границах охранной зоны предусмотрено пунктом 14 Правил охраны газораспределительных сетей, утвержденных постановлением Правительства Российской Федерации от 20.11.2000 № 878 (далее – Правила), согласно которому на земельные участки, входящие в охранные зоны газораспределительных сетей, в целях предупреждения их повреждения или нарушения условий их нормальной эксплуатации налагаются ограничения (обременения), которыми запрещается лицам, указанным в пункте 2 Правил: а) строить объекты жилищно-гражданского и производственного назначения; б) сносить и реконструировать мосты, коллекторы, автомобильные и железные дороги с расположенными на них газораспределительными сетями без предварительного выноса этих газопроводов по согласованию с эксплуатационными организациями; в) разрушать берегоукрепительные сооружения, водопропускные устройства, земляные и иные сооружения, предохраняющие газораспределительные сети от разрушений; г) перемещать, повреждать, засыпать и уничтожать опознавательные знаки, контрольно-измерительные пункты и другие устройства газораспределительных сетей; д) устраивать свалки и склады, разливать растворы кислот, солей, щелочей и других химически активных веществ; е) огораживать и перегораживать охранные зоны, препятствовать доступу персонала эксплуатационных организаций к газораспределительным сетям, проведению обслуживания и устранению повреждений газораспределительных сетей; ж) разводить огонь и размещать источники огня;

Сведения о границах охранной зоны газораспределительной сети		
Дюкерный переход D219мм, р. Тьмака в районе б-ра Профсоюзов. Инв. номер 100000937, назначение: 7.7. сооружения трубопроводного транспорта, протяженность 292 м, адрес (местонахождение) объекта: Тверская область, г. Тверь, в районе б-ра Профсоюзов в Пролетарском районе		
(наименование объекта)		
Сведения об охранной зоне газораспределительной сети		
№ п/п	Характеристики зоны	Описание характеристик
		з) рыть погреб, копать и обрабатывать почву сельскохозяйственными и мелиоративными орудиями и механизмами на глубину более 0,3 м; и) открывать калитки и двери газорегуляторных пунктов, станций катодной и дренажной защиты, люки подземных колодцев, включать или отключать электроснабжение средств связи, освещения и систем телемеханики; к) набрасывать, приставлять и привязывать к опорам и надземным газопроводам, ограждениям и зданиям газораспределительных сетей посторонние предметы, лестницы, влезать на них; л) самовольно подключаться к газораспределительным сетям

Сведения о границах охранной зоны газораспределительной сети				
Дюкерный переход D219мм., р. Тьмака в районе б-ра Профсоюзов. Инв. номер 100000937, назначение: 7.7. сооружения трубопроводного транспорта, протяженность 292 м, адрес (местонахождение) объекта: Тверская область, г. Тверь, в районе б-ра Профсоюзов в Пролетарском районе				
(наименование объекта)				
Сведения о местоположении границ охранной зоны газораспределительной сети				
1. Система координат: СК кадастрового округа, зона 2				
2. Перечень координат характерных точек границ охранной зоны газораспределительной сети				
Обозначение характерных точек границы	Координаты, м		Метод определения координат и средняя квадратическая погрешность положения характерной точки, (M <sub>i</sub> ), м	Описание закрепления точки
	X	Y		
1	289562.382	2272575.685	картометрический, 0.1 м	—
2	289555.329	2272572.929	картометрический, 0.1 м	—
3	289500.031	2272559.126	картометрический, 0.1 м	—
4	289537.617	2272417.531	картометрический, 0.1 м	—
5	289604.864	2272425.163	картометрический, 0.1 м	—
6	289605.325	2272421.189	картометрический, 0.1 м	—
7	289534.628	2272413.173	картометрический, 0.1 м	—
8	289495.123	2272562.023	картометрический, 0.1 м	—
9	289554.111	2272576.748	картометрический, 0.1 м	—
10	289560.926	2272579.411	картометрический, 0.1 м	—
1	289562.382	2272575.685	картометрический, 0.1 м	—

Сведения о границах охранной зоны газораспределительной сети	
Дюкерный переход D219мм, р. Тьмака в районе б-ра Профсоюзов. Инв. номер 100000937, назначение: 7.7. сооружения трубопроводного транспорта, протяженность 292 м, адрес (местонахождение) объекта: Тверская область, г. Тверь, в районе б-ра Профсоюзов в Пролетарском районе	
(наименование объекта)	
Графическое описание местоположения границ охранной зоны газораспределительной сети	
	
Используемые условные знаки и обозначения:	
	- граница охранной зоны газопровода

**Приложение 6**  
к постановлению Правительства  
Тверской области  
от 05.06.2018 № 180-пп

Сведения о границах охранной зоны газораспределительной сети		
Распределительный газопровод среднего давления по д. Найденово Рамешковского района Тверской области, назначение: сооружения трубопроводного транспорта, протяженность 1 732 м, адрес (местонахождение) объекта: обл. Тверская, р-н Рамешковский, с/п Кушалино, д. Найденово		
(наименование объекта)		
Сведения об охранной зоне газораспределительной сети		
№ п/п	Характеристики зоны	Описание характеристик
1	Местоположение зоны	Местоположение: Тверская область, Рамешковский р-н, д. Найденово Вид зоны: Охранная зона инженерных коммуникаций Тип зоны: Охранная зона газопровода Номер зоны: б/н Индекс зоны: - Охраняемый объект: «Распределительный газопровод среднего давления по д. Найденово Рамешковского района Тверской области, назначение: сооружения трубопроводного транспорта, протяженность 1 732 м, адрес (местонахождение) объекта: обл. Тверская, р-н Рамешковский, с/п Кушалино, д. Найденово»
2	Площадь зоны +/- величина погрешности определения площади (Р +/- Дельта Р)	6 488 кв. м ±56 кв. м
3	Иные характеристики зоны	Ограничение использования объектов недвижимости в границах охранной зоны предусмотрено пунктом 14 Правил охраны газораспределительных сетей, утвержденных постановлением Правительства Российской Федерации от 20.11.2000 № 878 (далее – Правила), согласно которому на земельные участки, входящие в охранные зоны газораспределительных сетей, в целях предупреждения их повреждения или нарушения условий их нормальной эксплуатации налагаются ограничения (обременения), которыми запрещается лицам, указанным в пункте 2 Правил: а) строить объекты жилищно-гражданского и производственного назначения; б) сносить и реконструировать мосты, коллекторы, автомобильные и железные дороги с расположенными на них газораспределительными сетями без предварительного выноса этих газопроводов по согласованию с эксплуатационными организациями; в) разрушать берегоукрепительные сооружения, водопропускные устройства, земляные и иные сооружения, предохраняющие газораспределительные сети от разрушений; г) перемещать, повреждать, засыпать и уничтожать опознавательные знаки, контрольно-измерительные пункты и другие устройства газораспределительных сетей; д) устраивать свалки и склады, разливать растворы кислот, солей, щелочей и других химически активных веществ; е) огораживать и перегораживать охранные зоны, препятствовать доступу персонала эксплуатационных организаций к газораспределительным сетям, проведению обслуживания и устранению повреждений газораспределительных сетей;

Сведения о границах охранной зоны газораспределительной сети		
Распределительный газопровод среднего давления по д. Найденово Рамешковского района Тверской области, назначение: сооружения трубопроводного транспорта, протяженность 1 732 м, адрес (местонахождение) объекта: обл. Тверская, р-н Рамешковский, с/п Кушалино, д. Найденово		
(наименование объекта)		
Сведения об охранной зоне газораспределительной сети		
№ п/п	Характеристики зоны	Описание характеристик
		<p>ж) разводить огонь и размещать источники огня;</p> <p>з) рыть погреб, копать и обрабатывать почву сельскохозяйственными и мелиоративными орудиями и механизмами на глубину более 0,3 м;</p> <p>и) открывать калитки и двери газорегуляторных пунктов, станций катодной и дренажной защиты, люки подземных колодцев, включать или отключать электроснабжение средств связи, освещения и систем телемеханики;</p> <p>к) набрасывать, приставлять и привязывать к опорам и надземным газопроводам, ограждениям и зданиям газораспределительных сетей посторонние предметы, лестницы, влезать на них;</p> <p>л) самовольно подключаться к газораспределительным сетям</p>

Сведения о границах охранной зоны газораспределительной сети				
Распределительный газопровод среднего давления по д. Найденово Рамешковского района Тверской области, назначение: сооружения трубопроводного транспорта, протяженность 1 732 м, адрес (местонахождение) объекта: обл. Тверская, р-н Рамешковский, с/п Кушалино, д. Найденово				
(наименование объекта)				
Сведения о местоположении границ охранной зоны газораспределительной сети				
1. Система координат: СК кадастрового округа, зона 2				
2. Перечень координат характерных точек границ охранной зоны газораспределительной сети				
Обозначение характерных точек границы	Координаты, м		Метод определения координат и средняя квадратическая погрешность положения характерной точки, (M <sub>t</sub> ), м	Описание закрепления точки
	X	Y		
1	320936.99	2287397.22	картометрический, 0,2 м	—
2	320936.48	2287394.27	картометрический, 0,2 м	—
3	320923.41	2287396.6	картометрический, 0,2 м	—
4	320924.1	2287400.55	картометрический, 0,2 м	—
5	320920.16	2287401.24	картометрический, 0,2 м	—
6	320919.47	2287397.31	картометрический, 0,2 м	—
7	320899.88	2287400.81	картометрический, 0,2 м	—
8	320900.86	2287406.32	картометрический, 0,2 м	—
9	320896.92	2287407.03	картометрический, 0,2 м	—
10	320895.94	2287401.51	картометрический, 0,2 м	—
11	320889.81	2287402.61	картометрический, 0,2 м	—
12	320890.23	2287404.93	картометрический, 0,2 м	—
13	320889.99	2287407.6	картометрический, 0,2 м	—
14	320887.56	2287408.55	картометрический, 0,2 м	—
15	320872.8	2287411.27	картометрический, 0,2 м	—
16	320880.82	2287462.86	картометрический, 0,2 м	—
17	320887.41	2287493.12	картометрический, 0,2 м	—
18	320887.59	2287493.88	картометрический, 0,2 м	—
19	320887.94	2287493.9	картометрический, 0,2 м	—
20	320888.52	2287493.79	картометрический, 0,2 м	—
21	320983.1	2287469.63	картометрический, 0,2 м	—
22	320987.58	2287487.42	картометрический, 0,2 м	—
23	320983.7	2287488.4	картометрический, 0,2 м	—
24	320980.21	2287474.5	картометрический, 0,2 м	—
25	320889.41	2287497.68	картометрический, 0,2 м	—
26	320888.25	2287497.92	картометрический, 0,2 м	—
27	320887.14	2287497.87	картометрический, 0,2 м	—
28	320886.41	2287497.74	картометрический, 0,2 м	—
29	320885.57	2287497.35	картометрический, 0,2 м	—
30	320884.84	2287496.84	картометрический, 0,2 м	—
31	320884.28	2287496.17	картометрический, 0,2 м	—
32	320883.82	2287495.28	картометрический, 0,2 м	—
33	320883.51	2287494.01	картометрический, 0,2 м	—
34	320876.89	2287463.6	картометрический, 0,2 м	—
35	320868.77	2287411.4	картометрический, 0,2 м	—
36	320868.72	2287410.54	картометрический, 0,2 м	—
37	320868.82	2287409.62	картометрический, 0,2 м	—

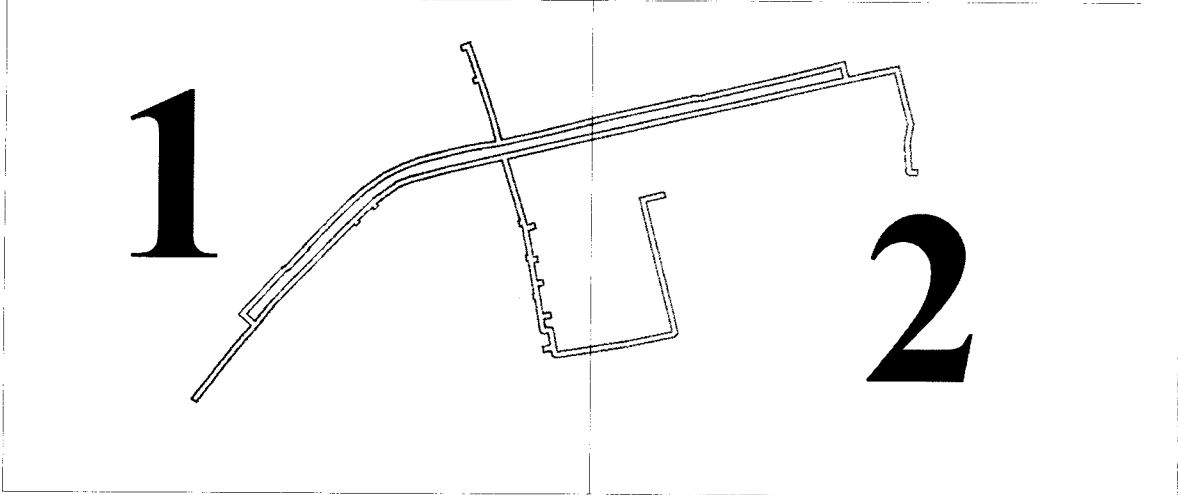



Сведения о границах охранной зоны газораспределительной сети				
Распределительный газопровод среднего давления по д. Найденово Рамешковского района Тверской области, назначение: сооружения трубопроводного транспорта, протяженность 1 732 м, адрес (местонахождение) объекта: обл. Тверская, р-н Рамешковский, с/п Кушалино, д. Найденово				
(наименование объекта)				
Сведения о местоположении границ охранной зоны газораспределительной сети				
38	320869.33	2287408.67	картометрический, 0.2 м	—
39	320869.88	2287408.13	картометрический, 0.2 м	—
40	320870.67	2287407.67	картометрический, 0.2 м	—
41	320871.47	2287407.45	картометрический, 0.2 м	—
42	320873.52	2287407.07	картометрический, 0.2 м	—
43	320872.47	2287401.64	картометрический, 0.2 м	—
44	320876.4	2287400.88	картометрический, 0.2 м	—
45	320877.46	2287406.34	картометрический, 0.2 м	—
46	320886.13	2287404.75	картометрический, 0.2 м	—
47	320885.63	2287402	картометрический, 0.2 м	—
48	320885.67	2287399.88	картометрический, 0.2 м	—
49	320887.63	2287398.93	картометрический, 0.2 м	—
50	320910.27	2287394.89	картометрический, 0.2 м	—
51	320910.07	2287393.8	картометрический, 0.2 м	—
52	320914.01	2287393.1	картометрический, 0.2 м	—
53	320914.21	2287394.18	картометрический, 0.2 м	—
54	320937.7	2287389.98	картометрический, 0.2 м	—
55	320937.51	2287388.9	картометрический, 0.2 м	—
56	320941.45	2287388.19	картометрический, 0.2 м	—
57	320941.64	2287389.27	картометрический, 0.2 м	—
58	320960.23	2287385.9	картометрический, 0.2 м	—
59	320962.7	2287385.11	картометрический, 0.2 м	—
60	320962.3	2287383.89	картометрический, 0.2 м	—
61	320966.1	2287382.65	картометрический, 0.2 м	—
62	320966.52	2287383.91	картометрический, 0.2 м	—
63	321009.46	2287370.4	картометрический, 0.2 м	—
64	321000.22	2287331.05	картометрический, 0.2 м	—
65	320993.61	2287305.85	картометрический, 0.2 м	—
66	320990.48	2287297.3	картометрический, 0.2 м	—
67	320978.26	2287280.44	картометрический, 0.2 м	—
68	320976.55	2287282.04	картометрический, 0.2 м	—
69	320973.81	2287279.12	картометрический, 0.2 м	—
70	320975.49	2287277.55	картометрический, 0.2 м	—
71	320966.15	2287267.79	картометрический, 0.2 м	—
72	320964.85	2287269.04	картометрический, 0.2 м	—
73	320962.07	2287266.17	картометрический, 0.2 м	—
74	320963.35	2287264.93	картометрический, 0.2 м	—
75	320956.77	2287258.25	картометрический, 0.2 м	—
76	320906.38	2287209.72	картометрический, 0.2 м	—
77	320890.85	2287197.25	картометрический, 0.2 м	—
78	320871.94	2287181.02	картометрический, 0.2 м	—
79	320835.73	2287152.83	картометрический, 0.2 м	—
80	320838.19	2287149.67	картометрический, 0.2 м	—

Сведения о границах охранной зоны газораспределительной сети				
Распределительный газопровод среднего давления по д. Найденово Рамешковского района Тверской области, назначение: сооружения трубопроводного транспорта, протяженность 1 732 м, адрес (местонахождение) объекта: обл. Тверская, р-н Рамешковский, с/п Кушалино, д. Найденово				
(наименование объекта)				
Сведения о местоположении границ охранной зоны газораспределительной сети				
81	320874.48	2287177.92	картометрический, 0.2 м	—
82	320890.47	2287191.66	картометрический, 0.2 м	—
83	320898.39	2287182.77	картометрический, 0.2 м	—
84	320931.69	2287213.27	картометрический, 0.2 м	—
85	320933.77	2287216.5	картометрический, 0.2 м	—
86	320946.44	2287228.36	картометрический, 0.2 м	—
87	320949.49	2287230.47	картометрический, 0.2 м	—
88	320968.37	2287248.66	картометрический, 0.2 м	—
89	320982.02	2287262.32	картометрический, 0.2 м	—
90	320990.15	2287271.6	картометрический, 0.2 м	—
91	320999.5	2287285.06	картометрический, 0.2 м	—
92	321005.96	2287297.68	картометрический, 0.2 м	—
93	321011.14	2287311.53	картометрический, 0.2 м	—
94	321015.27	2287327.32	картометрический, 0.2 м	—
95	321019.8	2287345.82	картометрический, 0.2 м	—
96	321023.19	2287366.15	картометрический, 0.2 м	—
97	321038.52	2287362	картометрический, 0.2 м	—
98	321064.76	2287352.92	картометрический, 0.2 м	—
99	321063.81	2287350.4	картометрический, 0.2 м	—
100	321067.56	2287349	картометрический, 0.2 м	—
101	321068.51	2287351.53	картометрический, 0.2 м	—
102	321087.98	2287344.31	картометрический, 0.2 м	—
103	321086.96	2287341.6	картометрический, 0.2 м	—
104	321090.7	2287340.2	картометрический, 0.2 м	—
105	321093.13	2287346.67	картометрический, 0.2 м	—
106	321059.56	2287359.12	картометрический, 0.2 м	—
107	321039.68	2287365.83	картометрический, 0.2 м	—
108	321023.95	2287370.08	картометрический, 0.2 м	—
109	321030.3	2287397.66	картометрический, 0.2 м	—
110	321039.1	2287432.94	картометрический, 0.2 м	—
111	321045.13	2287458.17	картометрический, 0.2 м	—
112	321056.49	2287508.66	картометрический, 0.2 м	—
113	321056.56	2287513.51	картометрический, 0.2 м	—
114	321069.17	2287567.9	картометрический, 0.2 м	—
115	321081.16	2287616.29	картометрический, 0.2 м	—
116	321070.3	2287618.86	картометрический, 0.2 м	—
117	321078.09	2287655.05	картометрический, 0.2 м	—
118	321036.96	2287665.58	картометрический, 0.2 м	—
119	321022.87	2287663.16	картометрический, 0.2 м	—
120	321004.1	2287664.62	картометрический, 0.2 м	—
121	321004.19	2287668.7	картометрический, 0.2 м	—
122	321000.42	2287668.98	картометрический, 0.2 м	—
123	321000.07	2287664.38	картометрический, 0.2 м	—

Сведения о границах охранной зоны газораспределительной сети				
Распределительный газопровод среднего давления по д. Найденово Рамешковского района Тверской области, назначение: сооружения трубопроводного транспорта, протяженность 1 732 м, адрес (местонахождение) объекта: обл. Тверская, р-н Рамешковский, с/п Кушалино, д. Найденово				
(наименование объекта)				
Сведения о местоположении границ охранной зоны газораспределительной сети				
124	321000.04	2287663.78	картометрический, 0.2 м	—
125	321000.12	2287663.07	картометрический, 0.2 м	—
126	321000.42	2287662.24	картометрический, 0.2 м	—
127	321000.98	2287661.55	картометрический, 0.2 м	—
128	321001.53	2287661.16	картометрический, 0.2 м	—
129	321002.12	2287660.88	картометрический, 0.2 м	—
130	321002.9	2287660.73	картометрический, 0.2 м	—
131	321003.9	2287660.62	картометрический, 0.2 м	—
132	321023.05	2287659.13	картометрический, 0.2 м	—
133	321036.8	2287661.49	картометрический, 0.2 м	—
134	321073.38	2287652.13	картометрический, 0.2 м	—
135	321064.93	2287613.1	картометрический, 0.2 м	—
136	321046.99	2287534.52	картометрический, 0.2 м	—
137	321024.38	2287434.21	картометрический, 0.2 м	—
138	321010.41	2287374.48	картометрический, 0.2 м	—
139	320963.21	2287389.15	картометрический, 0.2 м	—
140	320964.77	2287394.23	картометрический, 0.2 м	—
141	320960.95	2287395.41	картометрический, 0.2 м	—
142	320959.32	2287390.13	картометрический, 0.2 м	—
143	320940.41	2287393.56	картометрический, 0.2 м	—
144	320940.93	2287396.53	картометрический, 0.2 м	—
1	320936.99	2287397.22	картометрический, 0.2 м	—
145	321069.44	2287614.96	картометрический, 0.2 м	—
146	321076.31	2287613.33	картометрический, 0.2 м	—
147	321065.28	2287568.83	картометрический, 0.2 м	—
148	321052.56	2287514	картометрический, 0.2 м	—
149	321052.5	2287509.13	картометрический, 0.2 м	—
150	321041.24	2287459.08	картометрический, 0.2 м	—
151	321035.21	2287433.9	картометрический, 0.2 м	—
152	321026.4	2287398.58	картометрический, 0.2 м	—
153	321020.03	2287371.15	картометрический, 0.2 м	—
154	321015.88	2287346.62	картометрический, 0.2 м	—
155	321011.87	2287330.25	картометрический, 0.2 м	—
156	321007.32	2287312.73	картометрический, 0.2 м	—
157	321002.31	2287299.34	картометрический, 0.2 м	—
158	320996.06	2287287.12	картометрический, 0.2 м	—
159	320986.99	2287274.07	картометрический, 0.2 м	—
160	320979.1	2287265.06	картометрический, 0.2 м	—
161	320965.56	2287251.51	картометрический, 0.2 м	—
162	320946.97	2287233.59	картометрический, 0.2 м	—
163	320943.92	2287231.48	картометрический, 0.2 м	—
164	320930.68	2287219.08	картометрический, 0.2 м	—

Сведения о границах охранной зоны газораспределительной сети				
Распределительный газопровод среднего давления по д. Найденово Рамешковского района Тверской области, назначение: сооружения трубопроводного транспорта, протяженность 1 732 м, адрес (местонахождение) объекта: обл. Тверская, р-н Рамешковский, с/п Кушалино, д. Найденово				
(наименование объекта)				
Сведения о местоположении границ охранной зоны газораспределительной сети				
165	320928.61	2287215.86	картометрический, 0.2 м	—
166	320898.69	2287188.45	картометрический, 0.2 м	—
167	320893.55	2287194.22	картометрический, 0.2 м	—
168	320909.02	2287206.71	картометрический, 0.2 м	—
169	320959.59	2287255.41	картометрический, 0.2 м	—
170	320981.69	2287278.24	картометрический, 0.2 м	—
171	320994.05	2287295.41	картометрический, 0.2 м	—
172	320997.43	2287304.65	картометрический, 0.2 м	—
173	321004.1	2287330.08	картометрический, 0.2 м	—
174	321028.28	2287433.32	картометрический, 0.2 м	—
175	321050.89	2287533.64	картометрический, 0.2 м	—
145	321069.44	2287614.96	картометрический, 0.2 м	—

Сведения о границах охранной зоны газораспределительной сети
Распределительный газопровод среднего давления по д. Найденово Рамешковского района Тверской области, назначение: сооружения трубопроводного транспорта, протяженность 1 732 м, адрес (местонахождение) объекта: обл. Тверская, р-н Рамешковский, с/п Кушалино, д. Найденово
(наименование объекта)
Графическое описание местоположения границ охранной зоны газораспределительной сети
Обзорная схема

Используемые условные знаки и обозначения:  - граница охранной зоны газопровода

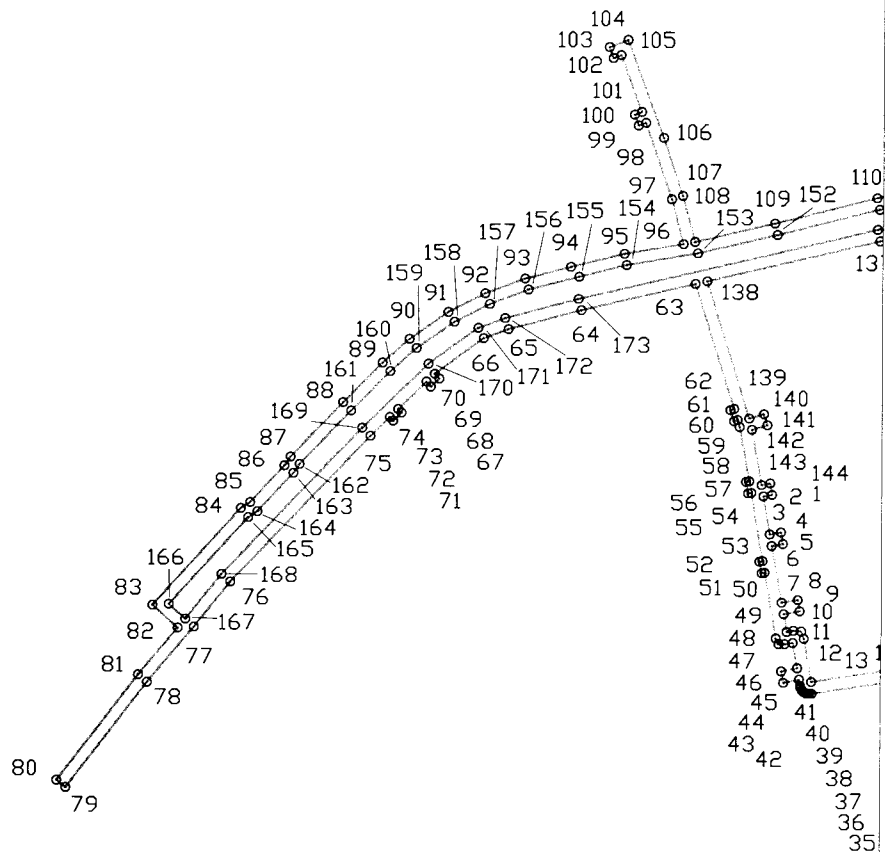
### Сведения о границах охранной зоны газораспределительной сети

Распределительный газопровод среднего давления по д. Найденово Рамешковского района Тверской области, назначение: сооружения трубопроводного транспорта, протяженность 1 732 м, адрес (местонахождение) объекта: обл. Тверская, р-н Рамешковский, с/п Кушалино, д. Найденово


(наименование объекта)

Графическое описание местоположения границ охранной зоны газораспределительной сети

Лист 1



Используемые условные знаки и обозначения:



- граница охранной зоны газопровода

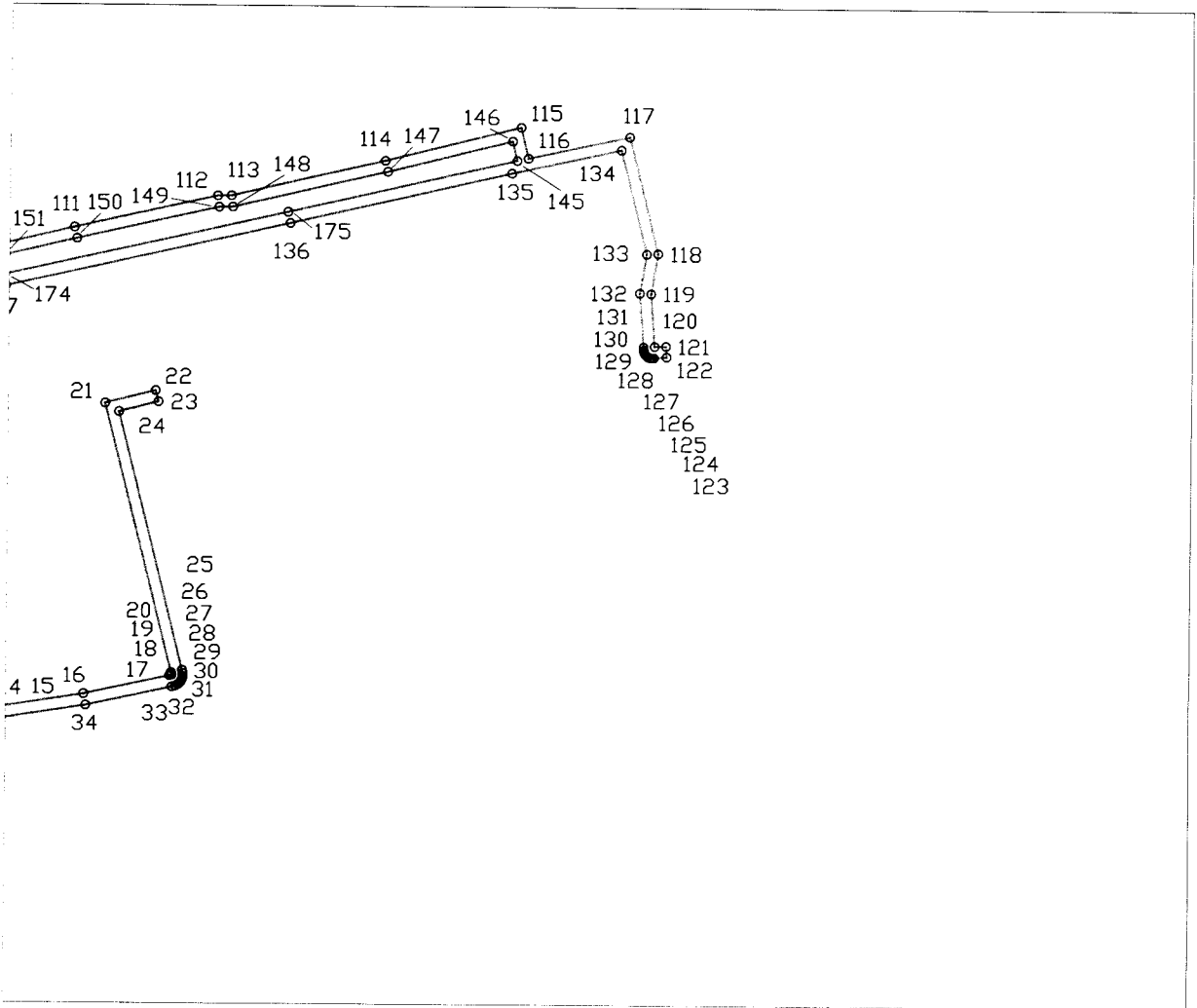
### Сведения о границах охранной зоны газораспределительной сети

Распределительный газопровод среднего давления по д. Найденово Рамешковского района Тверской области, назначение: сооружения трубопроводного транспорта, протяженность 1 732 м, адрес (местонахождение) объекта: обл. Тверская, р-н Рамешковский, с/п Кушалино, д. Найденово


(наименование объекта)

Графическое описание местоположения границ охранной зоны газораспределительной сети

Лист 2



Используемые условные знаки и обозначения:

 - граница охранной зоны газопровода

Приложение 7  
к постановлению Правительства  
Тверской области  
от 05.06.2018 № 180-пп

Сведения о границах охранной зоны газораспределительной сети		
Газопровод высокого давления от ул. Бочкина до ул. Оснабрюкская в г. Твери, назначение: 7.7. сооружения трубопроводного транспорта, протяженность 8 005 м, адрес (местонахождение) объекта: Российская Федерация, обл. Тверская, г. Тверь, от ул. Бочкина до ул. Оснабрюкская в Московском и Пролетарском районах		
(наименование объекта)		
Сведения об охранной зоне газораспределительной сети		
№ п/п	Характеристики зоны	Описание характеристик
1	Местоположение зоны	Местоположение: Тверская область, г. Тверь Вид зоны: Охранная зона инженерных коммуникаций Тип зоны: Охранная зона газопровода Номер зоны: б/н Индекс зоны: - Охраняемый объект: «Газопровод высокого давления от ул. Бочкина до ул. Оснабрюкская в г. Твери, назначение: 7.7. сооружения трубопроводного транспорта, протяженность 8 005 м, адрес (местонахождение) объекта: Российская Федерация, обл. Тверская, г. Тверь, от ул. Бочкина до ул. Оснабрюкская в Московском и Пролетарском районах»
2	Площадь зоны +/- величина погрешности определения площади (Р +/- Дельта Р)	32 344 кв. м ±63 кв. м
3	Иные характеристики зоны	Ограничение использования объектов недвижимости в границах охранной зоны предусмотрено пунктом 14 Правил охраны газораспределительных сетей, утвержденных постановлением Правительства Российской Федерации от 20.11.2000 № 878 (далее – Правила), согласно которому на земельные участки, входящие в охранные зоны газораспределительных сетей, в целях предупреждения их повреждения или нарушения условий их нормальной эксплуатации налагаются ограничения (обременения), которыми запрещается лицам, указанным в пункте 2 Правил: а) строить объекты жилищно-гражданского и производственного назначения; б) сносить и реконструировать мосты, коллекторы, автомобильные и железные дороги с расположенными на них газораспределительными сетями без предварительного выноса этих газопроводов по согласованию с эксплуатационными организациями; в) разрушать берегоукрепительные сооружения, водопропускные устройства, земляные и иные сооружения, предохраняющие газораспределительные сети от разрушений; г) перемещать, повреждать, засыпать и уничтожать опознавательные знаки, контрольно-измерительные пункты и другие устройства газораспределительных сетей; д) устраивать свалки и склады, разливать растворы кислот, солей, щелочей и других химически активных веществ; е) огораживать и перегораживать охранные зоны, препятствовать доступу персонала эксплуатационных организаций к газораспределительным сетям, проведению обслуживания и



Сведения о границах охранной зоны газораспределительной сети		
Газопровод высокого давления от ул. Бочкина до ул. Оснабрюкская в г. Твери, назначение: 7.7. сооружения трубопроводного транспорта, протяженность 8 005 м, адрес (местонахождение) объекта: Российская Федерация, обл. Тверская, г. Тверь, от ул. Бочкина до ул. Оснабрюкская в Московском и Пролетарском районах		
(наименование объекта)		
Сведения об охранной зоне газораспределительной сети		
№ п/п	Характеристики зоны	Описание характеристик
		<p>устранению повреждений газораспределительных сетей;</p> <p>ж) разводить огонь и размещать источники огня;</p> <p>з) рыть погреба, копать и обрабатывать почву сельскохозяйственными и мелиоративными орудиями и механизмами на глубину более 0,3 м;</p> <p>и) открывать калитки и двери газорегуляторных пунктов, станций катодной и дренажной защиты, люки подземных колодцев, включать или отключать электроснабжение средств связи, освещения и систем телемеханики;</p> <p>к) набрасывать, приставлять и привязывать к опорам и надземным газопроводам, ограждениям и зданиям газораспределительных сетей посторонние предметы, лестницы, влезать на них;</p> <p>л) самовольно подключаться к газораспределительным сетям</p>

Сведения о границах охранной зоны газораспределительной сети				
Газопровод высокого давления от ул. Бочкина до ул. Оснабрюкская в г. Твери, назначение: 7.7. сооружения трубопроводного транспорта, протяженность 8 005 м, адрес (местонахождение) объекта: Российская Федерация, обл. Тверская, г. Тверь, от ул. Бочкина до ул. Оснабрюкская в Московском и Пролетарском районах				
(наименование объекта)				
Сведения о местоположении границ охранной зоны газораспределительной сети				
1. Система координат: СК кадастрового округа, зона 2				
2. Перечень координат характерных точек границ охранной зоны газораспределительной сети				
Обозначение характерных точек границы	Координаты, м		Метод определения координат и средняя квадратическая погрешность положения характерной точки, (M <sub>i</sub> ), м	Описание закрепления точки
	X	Y		
1	287277.11	2274171.58	картометрический, 0.1 м	—
2	287254.98	2274153.88	картометрический, 0.1 м	—
3	287213.35	2274215.23	картометрический, 0.1 м	—
4	287118.35	2274353.05	картометрический, 0.1 м	—
5	287025.52	2274484.91	картометрический, 0.1 м	—
6	286972.05	2274565.83	картометрический, 0.1 м	—
7	286883.85	2274690.78	картометрический, 0.1 м	—
8	286785.27	2274831.69	картометрический, 0.1 м	—
9	286726.83	2274918.01	картометрический, 0.1 м	—
10	286687.97	2274975.92	картометрический, 0.1 м	—
11	286604.71	2275097.59	картометрический, 0.1 м	—
12	286554.75	2275168.18	картометрический, 0.1 м	—
13	286396.84	2275388.17	картометрический, 0.1 м	—
14	286226.53	2275627.88	картометрический, 0.1 м	—
15	286180.54	2275693.33	картометрический, 0.1 м	—
16	286107.29	2275796.44	картометрический, 0.1 м	—
17	286073.26	2275842.27	картометрический, 0.1 м	—
18	286044.68	2275883.22	картометрический, 0.1 м	—
19	286016.49	2275924.86	картометрический, 0.1 м	—
20	285998.65	2275950.26	картометрический, 0.1 м	—
21	285944.6	2276026.19	картометрический, 0.1 м	—
22	285834.42	2276177.92	картометрический, 0.1 м	—
23	285791.21	2276238.68	картометрический, 0.1 м	—
24	285746.93	2276301.93	картометрический, 0.1 м	—
25	285674.31	2276403.62	картометрический, 0.1 м	—
26	285638.49	2276454.02	картометрический, 0.1 м	—
27	285553.71	2276575.78	картометрический, 0.1 м	—
28	285512.8	2276630.06	картометрический, 0.1 м	—
29	285478.8	2276678.62	картометрический, 0.1 м	—
30	285428.57	2276704.5	картометрический, 0.1 м	—
31	285368.06	2276730.85	картометрический, 0.1 м	—
32	285296.69	2276763.5	картометрический, 0.1 м	—
33	285255.63	2276781.19	картометрический, 0.1 м	—
34	285242.72	2276787.21	картометрический, 0.1 м	—
35	285261.78	2276824.38	картометрический, 0.1 м	—
36	285306.87	2276931.73	картометрический, 0.1 м	—


Сведения о границах охранной зоны газораспределительной сети				
Газопровод высокого давления от ул. Бочкина до ул. Оснабрюкская в г. Твери, назначение: 7.7. сооружения трубопроводного транспорта, протяженность 8 005 м, адрес (местонахождение) объекта: Российская Федерация, обл. Тверская, г. Тверь, от ул. Бочкина до ул. Оснабрюкская в Московском и Пролетарском районах				
(наименование объекта)				
Сведения о местоположении границ охранной зоны газораспределительной сети				
37	285329.65	2276983.31	картометрический, 0.1 м	—
38	285358.41	2277051.13	картометрический, 0.1 м	—
39	285372.31	2277089.66	картометрический, 0.1 м	—
40	285398.26	2277142.86	картометрический, 0.1 м	—
41	285309.25	2277178.45	картометрический, 0.1 м	—
42	285276.17	2277198.72	картометрический, 0.1 м	—
43	285201.89	2277238.63	картометрический, 0.1 м	—
44	285173.6	2277263.73	картометрический, 0.1 м	—
45	285158.01	2277290.11	картометрический, 0.1 м	—
46	285121.9	2277362.53	картометрический, 0.1 м	—
47	285079.45	2277474.13	картометрический, 0.1 м	—
48	285058.81	2277523.76	картометрический, 0.1 м	—
49	285064.52	2277550.42	картометрический, 0.1 м	—
50	285087.94	2277595.76	картометрический, 0.1 м	—
51	285126.02	2277694.2	картометрический, 0.1 м	—
52	285147.96	2277745.38	картометрический, 0.1 м	—
53	285170.99	2277791.79	картометрический, 0.1 м	—
54	285193.17	2277843.04	картометрический, 0.1 м	—
55	285202.12	2277862.38	картометрический, 0.1 м	—
56	285351.28	2277981.09	картометрический, 0.1 м	—
57	285405.59	2278021.68	картометрический, 0.1 м	—
58	285440.68	2278030.58	картометрический, 0.1 м	—
59	285704.87	2277984.28	картометрический, 0.1 м	—
60	285721.4	2277986.15	картометрический, 0.1 м	—
61	285742.08	2277992.66	картометрический, 0.1 м	—
62	285763.31	2278007.36	картометрический, 0.1 м	—
63	285858.28	2278096.12	картометрический, 0.1 м	—
64	285999.03	2278218.06	картометрический, 0.1 м	—
65	286134.03	2278356.89	картометрический, 0.1 м	—
66	286140.22	2278362.81	картометрический, 0.1 м	—
67	286123.78	2278386.54	картометрический, 0.1 м	—
68	286133.63	2278394.22	картометрический, 0.1 м	—
69	286148.05	2278406.88	картометрический, 0.1 м	—
70	286169.17	2278428.33	картометрический, 0.1 м	—
71	286283.93	2278545.47	картометрический, 0.1 м	—
72	286317.68	2278577.93	картометрический, 0.1 м	—
73	286286.18	2278621.56	картометрический, 0.1 м	—
74	286293.82	2278626.78	картометрический, 0.1 м	—
75	286444.71	2278744	картометрический, 0.1 м	—
76	286437.06	2278755.82	картометрический, 0.1 м	—
77	286382.09	2278838.39	картометрический, 0.1 м	—
78	286350.67	2278884.26	картометрический, 0.1 м	—

Сведения о границах охранной зоны газораспределительной сети				
Газопровод высокого давления от ул. Бочкина до ул. Оснабрюкская в г. Твери, назначение: 7.7. сооружения трубопроводного транспорта, протяженность 8 005 м, адрес (местонахождение) объекта: Российская Федерация, обл. Тверская, г. Тверь, от ул. Бочкина до ул. Оснабрюкская в Московском и Пролетарском районах				
(наименование объекта)				
Сведения о местоположении границ охранной зоны газораспределительной сети				
79	286293.71	2278972.88	картометрический, 0.1 м	—
80	286260.33	2278997.39	картометрический, 0.1 м	—
81	286254.22	2279005.65	картометрический, 0.1 м	—
82	286185.88	2279122.25	картометрический, 0.1 м	—
83	286140.15	2279181.09	картометрический, 0.1 м	—
84	286118.92	2279218.78	картометрический, 0.1 м	—
85	286100.26	2279248.25	картометрический, 0.1 м	—
86	286074.98	2279281.86	картометрический, 0.1 м	—
87	286062.37	2279301.78	картометрический, 0.1 м	—
88	286043.12	2279329.29	картометрический, 0.1 м	—
89	285978.87	2279417.45	картометрический, 0.1 м	—
90	285899.44	2279535.77	картометрический, 0.1 м	—
91	285865.68	2279583.87	картометрический, 0.1 м	—
92	285849.75	2279611.55	картометрический, 0.1 м	—
93	285846.29	2279618.51	картометрический, 0.1 м	—
94	285830.6	2279653.34	картометрический, 0.1 м	—
95	285827.18	2279665.99	картометрический, 0.1 м	—
96	285826.57	2279685.77	картометрический, 0.1 м	—
97	285824.8	2279705.55	картометрический, 0.1 м	—
98	285796.8	2279706.38	картометрический, 0.1 м	—
99	285773.64	2279771.26	картометрический, 0.1 м	—
100	285723.45	2279915.69	картометрический, 0.1 м	—
101	285729.16	2279917.77	картометрический, 0.1 м	—
102	285725.79	2279929.43	картометрический, 0.1 м	—
103	285756.97	2279937.56	картометрический, 0.1 м	—
104	285760.35	2279930.28	картометрический, 0.1 м	—
105	285763.98	2279931.97	картометрический, 0.1 м	—
106	285759.19	2279942.27	картометрический, 0.1 м	—
107	285720.81	2279932.26	картометрический, 0.1 м	—
108	285724.28	2279920.25	картометрический, 0.1 м	—
109	285718.39	2279918.1	картометрический, 0.1 м	—
110	285769.86	2279769.93	картометрический, 0.1 м	—
111	285793.95	2279702.47	картометрический, 0.1 м	—
112	285821.13	2279701.65	картометрический, 0.1 м	—
113	285822.58	2279685.53	картометрический, 0.1 м	—
114	285823.2	2279665.4	картометрический, 0.1 м	—
115	285826.83	2279651.98	картометрический, 0.1 м	—
116	285842.68	2279616.8	картометрический, 0.1 м	—
117	285846.23	2279609.66	картометрический, 0.1 м	—
118	285862.31	2279581.72	картометрический, 0.1 м	—
119	285896.14	2279533.51	картометрический, 0.1 м	—
120	285975.6	2279415.15	картометрический, 0.1 м	—

Сведения о границах охранной зоны газораспределительной сети				
Газопровод высокого давления от ул. Бочкина до ул. Оснабрюкская в г. Твери, назначение: 7.7. сооружения трубопроводного транспорта, протяженность 8 005 м, адрес (местонахождение) объекта: Российская Федерация, обл. Тверская, г. Тверь, от ул. Бочкина до ул. Оснабрюкская в Московском и Пролетарском районах				
(наименование объекта)				
Сведения о местоположении границ охранной зоны газораспределительной сети				
121	286039.87	2279326.97	картометрический, 0.1 м	—
122	286059.04	2279299.56	картометрический, 0.1 м	—
123	286071.69	2279279.58	картометрический, 0.1 м	—
124	286096.96	2279245.97	картометрический, 0.1 м	—
125	286115.48	2279216.73	картометрический, 0.1 м	—
126	286136.81	2279178.87	картометрический, 0.1 м	—
127	286182.56	2279120	картометрический, 0.1 м	—
128	286250.88	2279003.44	картометрический, 0.1 м	—
129	286257.47	2278994.53	картометрический, 0.1 м	—
130	286290.75	2278970.1	картометрический, 0.1 м	—
131	286347.34	2278882.04	картометрический, 0.1 м	—
132	286378.78	2278836.15	картометрический, 0.1 м	—
133	286433.72	2278753.63	картометрический, 0.1 м	—
134	286439.34	2278744.89	картометрический, 0.1 м	—
135	286291.36	2278629.94	картометрический, 0.1 м	—
136	286280.52	2278622.56	картометрический, 0.1 м	—
137	286312.4	2278578.4	картометрический, 0.1 м	—
138	286281.11	2278548.32	картометрический, 0.1 м	—
139	286166.32	2278431.13	картометрический, 0.1 м	—
140	286145.3	2278409.79	картометрический, 0.1 м	—
141	286131.08	2278397.3	картометрический, 0.1 м	—
142	286118.32	2278387.4	картометрический, 0.1 м	—
143	286134.99	2278363.34	картометрический, 0.1 м	—
144	286131.22	2278359.74	картометрический, 0.1 м	—
145	285996.28	2278220.97	картометрический, 0.1 м	—
146	285855.6	2278099.09	картометрический, 0.1 м	—
147	285760.79	2278010.48	картометрический, 0.1 м	—
148	285740.3	2277996.29	картометрический, 0.1 м	—
149	285720.56	2277990.08	картометрический, 0.1 м	—
150	285704.99	2277988.32	картометрический, 0.1 м	—
151	285440.53	2278034.67	картометрический, 0.1 м	—
152	285403.84	2278025.37	картометрический, 0.1 м	—
153	285348.84	2277984.26	картометрический, 0.1 м	—
154	285198.89	2277864.92	картометрический, 0.1 м	—
155	285189.52	2277844.68	картометрический, 0.1 м	—
156	285167.36	2277793.48	картометрический, 0.1 м	—
157	285144.33	2277747.05	картометрический, 0.1 м	—
158	285122.32	2277695.71	картометрический, 0.1 м	—
159	285084.29	2277597.41	картометрический, 0.1 м	—
160	285060.72	2277551.78	картометрический, 0.1 м	—
161	285054.64	2277523.37	картометрический, 0.1 м	—
162	285075.74	2277472.65	картометрический, 0.1 м	—

Сведения о границах охранной зоны газораспределительной сети				
Газопровод высокого давления от ул. Бочкина до ул. Оснабрюкская в г. Твери, назначение: 7.7. сооружения трубопроводного транспорта, протяженность 8 005 м, адрес (местонахождение) объекта: Российская Федерация, обл. Тверская, г. Тверь, от ул. Бочкина до ул. Оснабрюкская в Московском и Пролетарском районах				
(наименование объекта)				
Сведения о местоположении границ охранной зоны газораспределительной сети				
163	285118.23	2277360.93	картометрический, 0.1 м	—
164	285154.49	2277288.2	картометрический, 0.1 м	—
165	285170.48	2277261.15	картометрический, 0.1 м	—
166	285199.58	2277235.33	картометрический, 0.1 м	—
167	285274.17	2277195.25	картометрический, 0.1 м	—
168	285307.45	2277174.86	картометрический, 0.1 м	—
169	285392.78	2277140.74	картометрический, 0.1 м	—
170	285368.62	2277091.22	картометрический, 0.1 м	—
171	285354.69	2277052.59	картометрический, 0.1 м	—
172	285325.98	2276984.9	картометрический, 0.1 м	—
173	285303.19	2276933.31	картометрический, 0.1 м	—
174	285258.15	2276826.07	картометрический, 0.1 м	—
175	285237.24	2276785.36	картометрический, 0.1 м	—
176	285253.99	2276777.54	картометрический, 0.1 м	—
177	285295.06	2276759.85	картометрический, 0.1 м	—
178	285366.43	2276727.2	картометрический, 0.1 м	—
179	285426.85	2276700.89	картометрический, 0.1 м	—
180	285476.09	2276675.52	картометрический, 0.1 м	—
181	285509.56	2276627.71	картометрический, 0.1 м	—
182	285550.47	2276573.43	картометрический, 0.1 м	—
183	285635.22	2276451.72	картометрический, 0.1 м	—
184	285671.06	2276401.29	картометрический, 0.1 м	—
185	285743.66	2276299.62	картометрический, 0.1 м	—
186	285787.94	2276236.38	картометрический, 0.1 м	—
187	285831.17	2276175.59	картометрический, 0.1 м	—
188	285941.36	2276023.86	картометрический, 0.1 м	—
189	285995.38	2275947.95	картометрический, 0.1 м	—
190	286013.2	2275922.59	картометрический, 0.1 м	—
191	286041.39	2275880.95	картометрический, 0.1 м	—
192	286070.01	2275839.93	картометрический, 0.1 м	—
193	286104.05	2275794.09	картометрический, 0.1 м	—
194	286177.28	2275691.02	картометрический, 0.1 м	—
195	286223.26	2275625.58	картометрический, 0.1 м	—
196	286393.58	2275385.84	картометрический, 0.1 м	—
197	286551.49	2275165.86	картометрический, 0.1 м	—
198	286601.43	2275095.31	картометрический, 0.1 м	—
199	286684.66	2274973.68	картометрический, 0.1 м	—
200	286723.51	2274915.78	картометрический, 0.1 м	—
201	286781.98	2274829.42	картометрический, 0.1 м	—
202	286880.58	2274688.48	картометрический, 0.1 м	—
203	286968.75	2274563.57	картометрический, 0.1 м	—
204	287022.22	2274482.65	картометрический, 0.1 м	—

Сведения о границах охранной зоны газораспределительной сети				
Газопровод высокого давления от ул. Бочкина до ул. Оснабрюкская в г. Твери, назначение: 7.7. сооружения трубопроводного транспорта, протяженность 8 005 м, адрес (местонахождение) объекта: Российская Федерация, обл. Тверская, г. Тверь, от ул. Бочкина до ул. Оснабрюкская в Московском и Пролетарском районах				
(наименование объекта)				
Сведения о местоположении границ охранной зоны газораспределительной сети				
205	287115.07	2274350.77	картометрический, 0.1 м	—
206	287210.04	2274212.98	картометрический, 0.1 м	—
207	287254.14	2274148.01	картометрический, 0.1 м	—
208	287279.42	2274168.31	картометрический, 0.1 м	—
209	287293.91	2274147.68	картометрический, 0.1 м	—
210	287319.44	2274165.61	картометрический, 0.1 м	—
211	287301.91	2274190.57	картометрический, 0.1 м	—
212	287276.38	2274172.64	картометрический, 0.1 м	—
1	287277.11	2274171.58	картометрический, 0.1 м	—

<b>Сведения о границах охранной зоны газораспределительной сети</b>
Газопровод высокого давления от ул. Бочкина до ул. Оснабрюкская в г. Твери, назначение: 7.7. сооружения трубопроводного транспорта, протяженность 8 005 м, адрес (местонахождение) объекта: Российская Федерация, обл. Тверская, г. Тверь, от ул. Бочкина до ул. Оснабрюкская в Московском и Пролетарском районах
(наименование объекта)
Графическое описание местоположения границ охранной зоны газораспределительной сети Обзорная схема
Используемые условные знаки и обозначения:  - граница охранной зоны газопровода




**Сведения о границах охранной зоны газораспределительной сети**

Газопровод высокого давления от ул. Бочкина до ул. Оснабрюкская в г. Твери, назначение: 7.7.  
сооружения трубопроводного транспорта, протяженность 8 005 м, адрес (местонахождение) объекта:  
Российская Федерация, обл. Тверская, г. Тверь, от ул. Бочкина до ул. Оснабрюкская в Московском и  
Пролетарском районах


(наименование объекта)

Графическое описание местоположения границ охранной зоны газораспределительной сети


Лист 1



Используемые условные знаки и обозначения:



- граница охранной зоны газопровода

Сведения о границах охранной зоны газораспределительной сети		
Газопровод высокого давления от ул. Бочкина до ул. Оснабрюкская в г. Твери, назначение: 7.7. сооружения трубопроводного транспорта, протяженность 8 005 м, адрес (местонахождение) объекта: Российская Федерация, обл. Тверская, г. Тверь, от ул. Бочкина до ул. Оснабрюкская в Московском и Пролетарском районах		
(наименование объекта)		
Графическое описание местоположения границ охранной зоны газораспределительной сети		
Лист 2		
		
Используемые условные знаки и обозначения: <table border="0"><tr><td data-bbox="263 1556 359 1590"><input type="checkbox"/></td><td data-bbox="406 1556 845 1590">- граница охранной зоны газопровода</td></tr></table>	<input type="checkbox"/>	- граница охранной зоны газопровода
<input type="checkbox"/>	- граница охранной зоны газопровода	

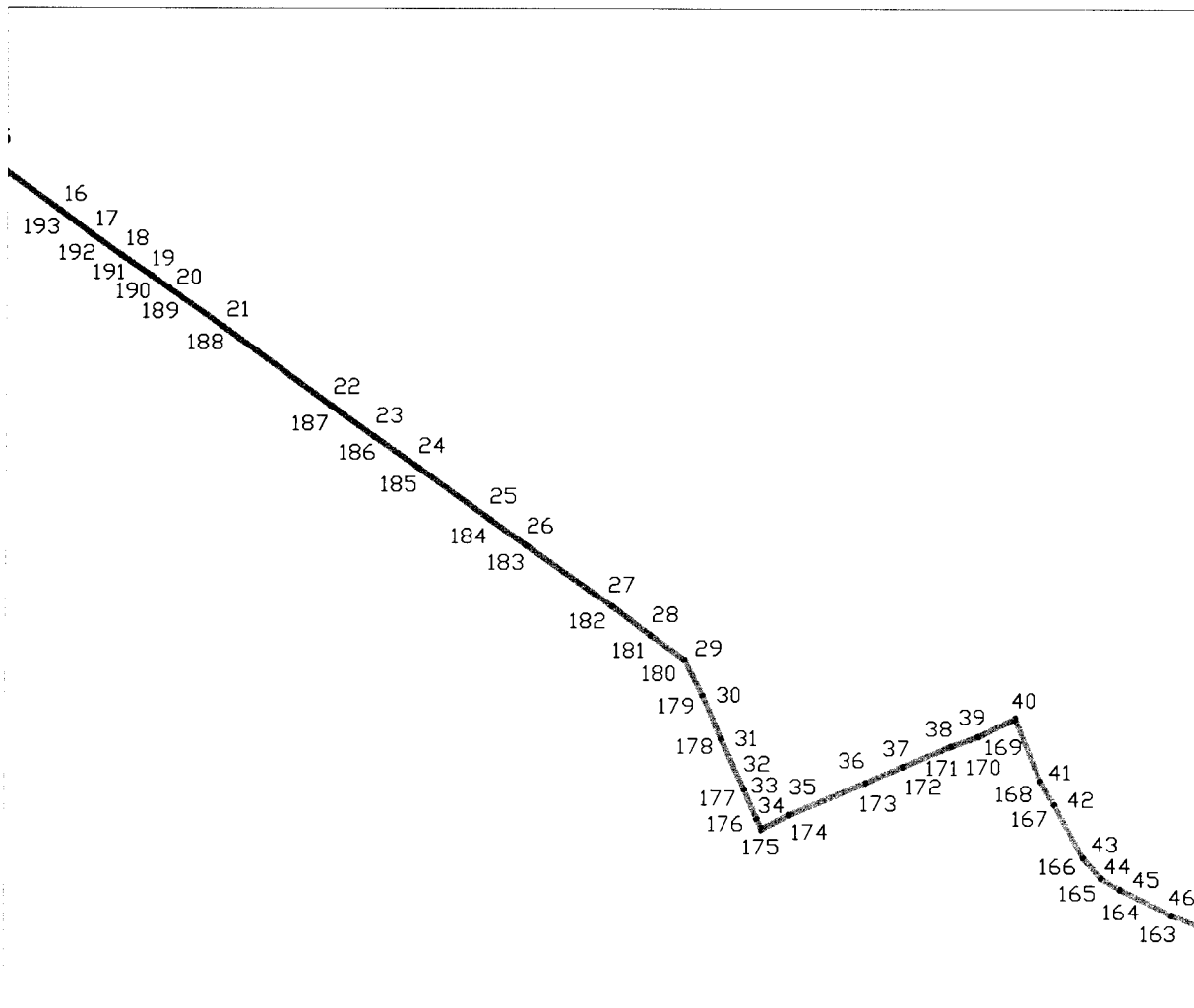
### Сведения о границах охранной зоны газораспределительной сети

Газопровод высокого давления от ул. Бочкина до ул. Оснабрюкская в г. Твери, назначение: 7.7. сооружения трубопроводного транспорта, протяженность 8 005 м, адрес (местонахождение) объекта: Российская Федерация, обл. Тверская, г. Тверь, от ул. Бочкина до ул. Оснабрюкская в Московском и Пролетарском районах


(наименование объекта)

Графическое описание местоположения границ охранной зоны газораспределительной сети

Лист 3



Используемые условные знаки и обозначения:



- граница охранной зоны газопровода

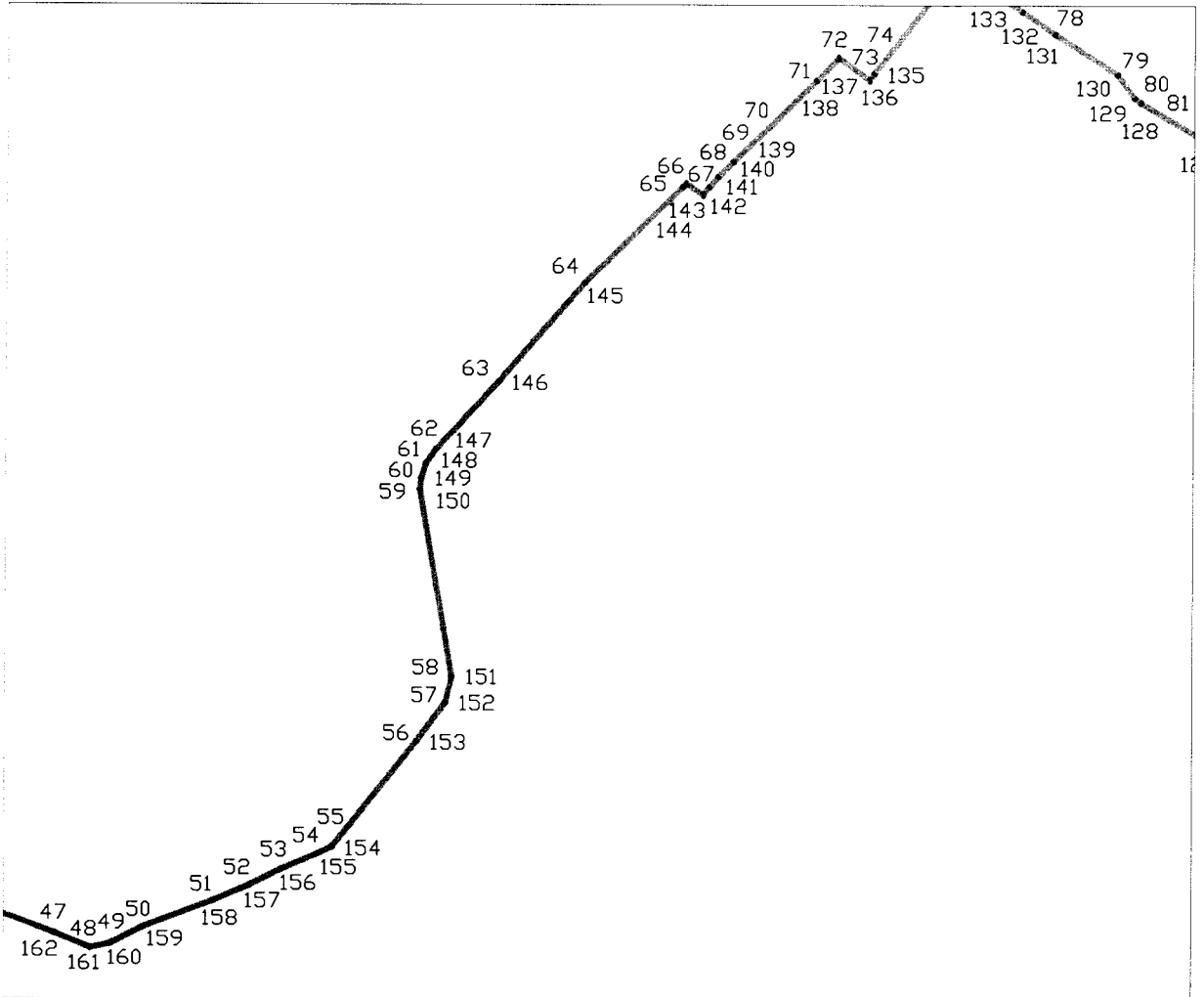
### Сведения о границах охранной зоны газораспределительной сети

Газопровод высокого давления от ул. Бочкина до ул. Оснабрюкская в г. Тверь, назначение: 7.7.  
 сооружения трубопроводного транспорта, протяженность 8 005 м, адрес (местонахождение) объекта:  
 Российская Федерация, обл. Тверская, г. Тверь, от ул. Бочкина до ул. Оснабрюкская в Московском и  
 Пролетарском районах


(наименование объекта)


Графическое описание местоположения границ охранной зоны газораспределительной сети

Лист 4



Используемые условные знаки и обозначения:

 - граница охранной зоны газопровода

Сведения о границах охранной зоны газораспределительной сети
Газопровод высокого давления от ул. Бочкина до ул. Оснабрюкская в г. Твери, назначение: 7.7. сооружения трубопроводного транспорта, протяженность 8 005 м, адрес (местонахождение) объекта: Российская Федерация, обл. Тверская, г. Тверь, от ул. Бочкина до ул. Оснабрюкская в Московском и Пролетарском районах
(наименование объекта)
Графическое описание местоположения границ охранной зоны газораспределительной сети
Лист 5

<b>Используемые условные знаки и обозначения:</b>  - граница охранной зоны газопровода

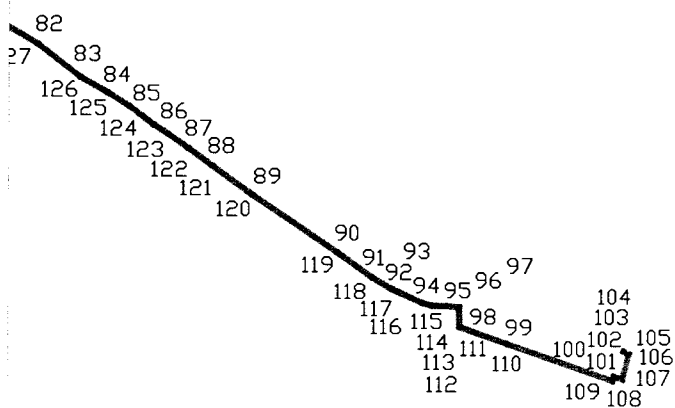
### Сведения о границах охранной зоны газораспределительной сети

Газопровод высокого давления от ул. Бочкина до ул. Оснабрюкская в г. Твери, назначение: 7.7. сооружения трубопроводного транспорта, протяженность 8 005 м, адрес (местонахождение) объекта: Российская Федерация, обл. Тверская, г. Тверь, от ул. Бочкина до ул. Оснабрюкская в Московском и Пролетарском районах


(наименование объекта)

Графическое описание местоположения границ охранной зоны газораспределительной сети

Лист 6



Используемые условные знаки и обозначения:



- граница охранной зоны газопровода

Приложение 8  
к постановлению Правительства  
Тверской области  
от 05.06.2018 № 180-пп

Сведения о границах охранной зоны газораспределительной сети		
<p>Распределительный газопровод среднего давления по ул. Низинная, ул. Ольховая, ул. Зеленковская, ул. Тепляковская, ул. Павлюковская в п. Красное знамя, назначение: 7.7. сооружения трубопроводного транспорта, протяженность 768 м, адрес (местонахождение) объекта: Российская Федерация, обл. Тверская, г. Тверь, ул. Низинная, ул. Ольховая, ул. Зеленковская, ул. Тепляковская, ул. Павлюковская в п. Красное знамя</p>		
(наименование объекта)		
Сведения об охранной зоне газораспределительной сети		
№ п/п	Характеристики зоны	Описание характеристик
1	Местоположение зоны	<p>Местоположение: Тверская область, г. Тверь            Вид зоны: Охранная зона инженерных коммуникаций            Тип зоны: Охранная зона газопровода            Номер зоны: б/н            Индекс зоны: -            Охраняемый объект: «Распределительный газопровод среднего давления по ул. Низинная, ул. Ольховая, ул. Зеленковская, ул. Тепляковская, ул. Павлюковская в п. Красное знамя, назначение: 7.7. сооружения трубопроводного транспорта, протяженность 768 м, адрес (местонахождение) объекта: Российская Федерация, обл. Тверская, г. Тверь, ул. Низинная, ул. Ольховая, ул. Зеленковская, ул. Тепляковская, ул. Павлюковская в п. Красное знамя»</p>
2	Площадь зоны +/- величина погрешности определения площади (Р +/- Дельта Р)	2 934 кв. м ±19 кв. м
3	Иные характеристики зоны	<p>Ограничение использования объектов недвижимости в границах охранной зоны предусмотрено пунктом 14 Правил охраны газораспределительных сетей, утвержденных постановлением Правительства Российской Федерации от 20.11.2000 № 878 (далее – Правила), согласно которому на земельные участки, входящие в охранные зоны газораспределительных сетей, в целях предупреждения их повреждения или нарушения условий их нормальной эксплуатации налагаются ограничения (обременения), которыми запрещается лицам, указанным в пункте 2 Правил:</p> <p>а) строить объекты жилищно-гражданского и производственного назначения;</p> <p>б) сносить и реконструировать мосты, коллекторы, автомобильные и железные дороги с расположенными на них газораспределительными сетями без предварительного выноса этих газопроводов по согласованию с эксплуатационными организациями;</p> <p>в) разрушать берегоукрепительные сооружения, водопропускные устройства, земляные и иные сооружения, предохраняющие газораспределительные сети от разрушений;</p> <p>г) перемещать, повреждать, засыпать и уничтожать опознавательные знаки, контрольно-измерительные пункты и другие устройства газораспределительных сетей;</p> <p>д) устраивать свалки и склады, разливать растворы кислот, солей, щелочей и других химически активных веществ;</p>

Сведения о границах охранной зоны газораспределительной сети		
<p>Распределительный газопровод среднего давления по ул. Низинная, ул. Ольховая, ул. Зеленковская, ул. Тепляковская, ул. Павлюковская в п. Красное знамя, назначение: 7.7. сооружения трубопроводного транспорта, протяженность 768 м, адрес (местонахождение) объекта: Российская Федерация, обл. Тверская, г. Тверь, ул. Низинная, ул. Ольховая, ул. Зеленковская, ул. Тепляковская, ул. Павлюковская в п. Красное знамя</p>		
(наименование объекта)		
Сведения об охранной зоне газораспределительной сети		
№ п/п	Характеристики зоны	Описание характеристик
		<p>е) огораживать и перегораживать охранные зоны, препятствовать доступу персонала эксплуатационных организаций к газораспределительным сетям, проведению обслуживания и устранению повреждений газораспределительных сетей;</p> <p>ж) разводить огонь и размещать источники огня;</p> <p>з) рыть погреба, копать и обрабатывать почву сельскохозяйственными и мелиоративными орудиями и механизмами на глубину более 0,3 м;</p> <p>и) открывать калитки и двери газорегуляторных пунктов, станций катодной и дренажной защиты, люки подземных колодцев, включать или отключать электроснабжение средств связи, освещения и систем телемеханики;</p> <p>к) набрасывать, приставлять и привязывать к опорам и надземным газопроводам, ограждениям и зданиям газораспределительных сетей посторонние предметы, лестницы, влезать на них;</p> <p>л) самовольно подключаться к газораспределительным сетям</p>



Сведения о границах охранной зоны газораспределительной сети				
Распределительный газопровод среднего давления по ул. Низинная, ул. Ольховая, ул. Зеленковская, ул. Тепляковская, ул. Павлюковская в п. Красное знамя, назначение: 7.7. сооружения трубопроводного транспорта, протяженность 768 м, адрес (местонахождение) объекта: Российская Федерация, обл. Тверская, г. Тверь, ул. Низинная, ул. Ольховая, ул. Зеленковская, ул. Тепляковская, ул. Павлюковская в п. Красное знамя				
(наименование объекта)				
Сведения о местоположении границ охранной зоны газораспределительной сети				
1. Система координат: СК кадастрового округа, зона 2				
2. Перечень координат характерных точек границ охранной зоны газораспределительной сети				
Обозначение характерных точек границы	Координаты, м		Метод определения координат и средняя квадратическая погрешность положения характерной точки, (M <sub>i</sub> ), м	Описание закрепления точки
	X	Y		
1	296600.62	2271865.46	картометрический, 0.1 м	—
2	296604.37	2271863.1	картометрический, 0.1 м	—
3	296606.15	2271865.77	картометрический, 0.1 м	—
4	296652.35	2271831.9	картометрический, 0.1 м	—
5	296598.23	2271749.63	картометрический, 0.1 м	—
6	296613.83	2271738.73	картометрический, 0.1 м	—
7	296637.26	2271723.43	картометрический, 0.1 м	—
8	296653.59	2271712.34	картометрический, 0.1 м	—
9	296664.6	2271729.03	картометрический, 0.1 м	—
10	296667.94	2271726.83	картометрический, 0.1 м	—
11	296656.84	2271710	картометрический, 0.1 м	—
12	296677.94	2271693.71	картометрический, 0.1 м	—
13	296696.28	2271687.38	картометрический, 0.1 м	—
14	296706.69	2271683.22	картометрический, 0.1 м	—
15	296713.87	2271700.03	картометрический, 0.1 м	—
16	296717.55	2271698.46	картометрический, 0.1 м	—
17	296711.96	2271685.38	картометрический, 0.1 м	—
18	296749.38	2271661.64	картометрический, 0.1 м	—
19	296757.38	2271673.34	картометрический, 0.1 м	—
20	296760.68	2271671.09	картометрический, 0.1 м	—
21	296752.76	2271659.49	картометрический, 0.1 м	—
22	296766.66	2271650.68	картометрический, 0.1 м	—
23	296767.51	2271649.32	картометрический, 0.1 м	—
24	296767.61	2271647.64	картометрический, 0.1 м	—
25	296767.05	2271646.5	картометрический, 0.1 м	—
26	296715.72	2271563.06	картометрический, 0.1 м	—
27	296763.73	2271534.59	картометрический, 0.1 м	—
28	296790.78	2271518.78	картометрический, 0.1 м	—
29	296797.99	2271512.91	картометрический, 0.1 м	—
30	296810.43	2271505.25	картометрический, 0.1 м	—
31	296813.3	2271504.88	картометрический, 0.1 м	—
32	296816.11	2271508.71	картометрический, 0.1 м	—
33	296819.34	2271506.35	картометрический, 0.1 м	—
34	296816.7	2271502.76	картометрический, 0.1 м	—
35	296816.86	2271500.38	картометрический, 0.1 м	—

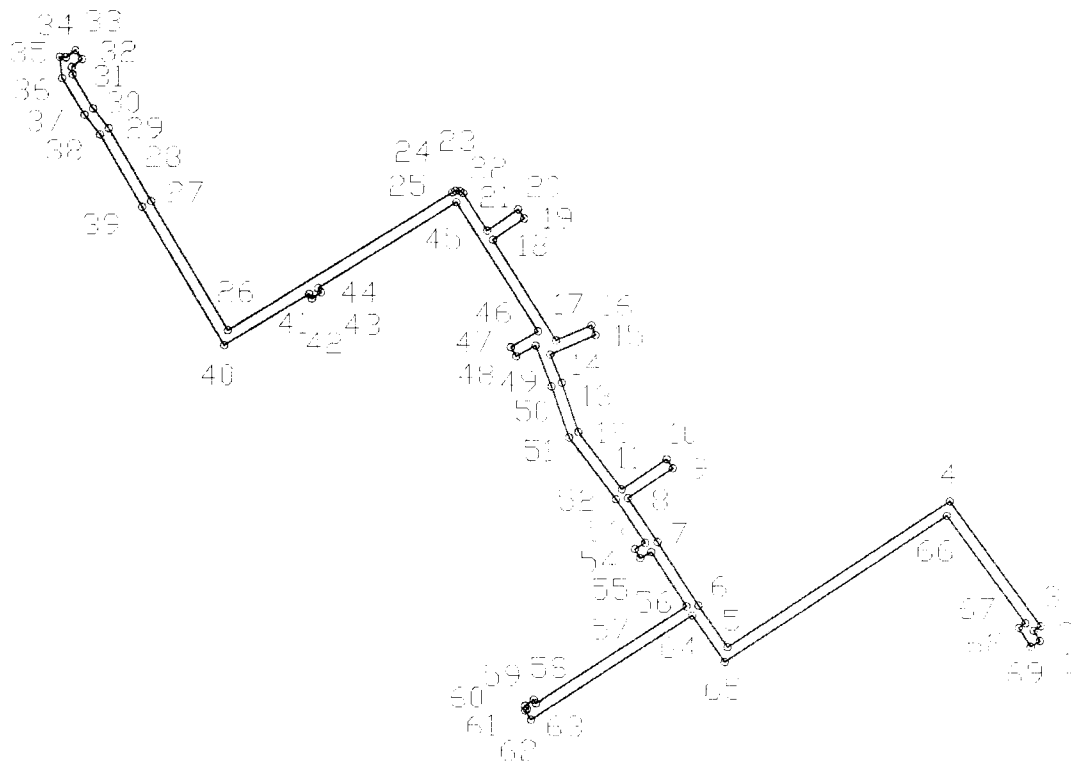
Сведения о границах охранной зоны газораспределительной сети				
Распределительный газопровод среднего давления по ул. Низинная, ул. Ольховая, ул. Зеленковская, ул. Тепляковская, ул. Павлюковская в п. Красное знамя, назначение: 7.7. сооружения трубопроводного транспорта, протяженность 768 м, адрес (местонахождение) объекта: Российская Федерация, обл. Тверская, г. Тверь, ул. Низинная, ул. Ольховая, ул. Зеленковская, ул. Тепляковская, ул. Павлюковская в п. Красное знамя				
(наименование объекта)				
Сведения о местоположении границ охранной зоны газораспределительной сети				
36	296809.06	2271501.4	картометрический, 0.1 м	—
37	296795.67	2271509.64	картометрический, 0.1 м	—
38	296788.49	2271515.48	картометрический, 0.1 м	—
39	296761.71	2271531.14	картометрический, 0.1 м	—
40	296710.21	2271561.69	картометрический, 0.1 м	—
41	296729.32	2271593.16	картометрический, 0.1 м	—
42	296727.63	2271594.28	картометрический, 0.1 м	—
43	296729.85	2271597.61	картометрический, 0.1 м	—
44	296731.42	2271596.57	картометрический, 0.1 м	—
45	296763.31	2271648.07	картометрический, 0.1 м	—
46	296715.26	2271678.55	картометрический, 0.1 м	—
47	296709.48	2271668.42	картометрический, 0.1 м	—
48	296706	2271670.4	картометрический, 0.1 м	—
49	296710.09	2271677.55	картометрический, 0.1 м	—
50	296694.88	2271683.63	картометрический, 0.1 м	—
51	296676.02	2271690.14	картометрический, 0.1 м	—
52	296653.09	2271707.84	картометрический, 0.1 м	—
53	296636.94	2271718.82	картометрический, 0.1 м	—
54	296634.72	2271714.97	картометрический, 0.1 м	—
55	296631.26	2271716.96	картометрический, 0.1 м	—
56	296633.6	2271721.05	картометрический, 0.1 м	—
57	296613.43	2271734.21	картометрический, 0.1 м	—
58	296577.43	2271678.16	картометрический, 0.1 м	—
59	296578.82	2271677.19	картометрический, 0.1 м	—
60	296576.52	2271673.91	картометрический, 0.1 м	—
61	296575.28	2271674.78	картометрический, 0.1 м	—
62	296574.83	2271674.08	картометрический, 0.1 м	—
63	296571.45	2271676.23	картометрический, 0.1 м	—
64	296610.11	2271736.45	картометрический, 0.1 м	—
65	296592.76	2271748.57	картометрический, 0.1 м	—
66	296646.91	2271830.93	картометрический, 0.1 м	—
67	296607.15	2271860.07	картометрический, 0.1 м	—
68	296605.53	2271857.64	картометрический, 0.1 м	—
69	296598.49	2271862.07	картометрический, 0.1 м	—
1	296600.62	2271865.46	картометрический, 0.1 м	—

### Сведения о границах охранной зоны газораспределительной сети


Распределительный газопровод среднего давления по ул. Низинная, ул. Ольховая, ул. Зеленковская, ул. Тепляковская, ул. Павлюковская в п. Красное знамя, назначение: 7.7. сооружения трубопроводного транспорта, протяженность 768 м, адрес (местонахождение) объекта: Российская Федерация, обл. Тверская, г. Тверь, ул. Низинная, ул. Ольховая, ул. Зеленковская, ул. Тепляковская, ул. Павлюковская в п. Красное знамя

(наименование объекта)

Графическое описание местоположения границ охранной зоны газораспределительной сети



Используемые условные знаки и обозначения:



- граница охранной зоны газопровода

Приложение 9  
к постановлению Правительства  
Тверской области  
от 05.06.2018 № 180-пп

Сведения о границах охранной зоны газораспределительной сети		
Газопровод СПК «Березино», общая протяженность 8 375,5, расположенный по адресу: Россия, Тверская область, Калининский район, Березино		
(наименование объекта)		
Сведения об охранной зоне газораспределительной сети		
№ п/п	Характеристики зоны	Описание характеристик
1	Местоположение зоны	Местоположение: Тверская область, Калининский р-н Вид зоны: Охранная зона инженерных коммуникаций Тип зоны: Охранная зона газопровода Номер зоны: б/н Индекс зоны: - Охраняемый объект: «Газопровод СПК «Березино», общая протяженность 8 375,5, расположенный по адресу: Россия, Тверская область, Калининский район, Березино»
2	Площадь зоны +/- величина погрешности определения площади (Р +/- Дельта Р)	33 752 кв. м ±129 кв. м
3	Иные характеристики зоны	Ограничение использования объектов недвижимости в границах охранной зоны предусмотрено пунктом 14 Правил охраны газораспределительных сетей, утвержденных постановлением Правительства Российской Федерации от 20.11.2000 № 878 (далее – Правила), согласно которому на земельные участки, входящие в охранные зоны газораспределительных сетей, в целях предупреждения их повреждения или нарушения условий их нормальной эксплуатации налагаются ограничения (обременения), которыми запрещается лицам, указанным в пункте 2 Правил: а) строить объекты жилищно-гражданского и производственного назначения; б) сносить и реконструировать мосты, коллекторы, автомобильные и железные дороги с расположенными на них газораспределительными сетями без предварительного выноса этих газопроводов по согласованию с эксплуатационными организациями; в) разрушать берегоукрепительные сооружения, водопропускные устройства, земляные и иные сооружения, предохраняющие газораспределительные сети от разрушений; г) перемещать, повреждать, засыпать и уничтожать опознавательные знаки, контрольно-измерительные пункты и другие устройства газораспределительных сетей; д) устраивать свалки и склады, разливать растворы кислот, солей, щелочей и других химически активных веществ; е) огораживать и перегораживать охранные зоны, препятствовать доступу персонала эксплуатационных организаций к газораспределительным сетям, проведению обслуживания и устранению повреждений газораспределительных сетей; ж) разводить огонь и размещать источники огня; з) рыть погреба, копать и обрабатывать почву сельскохозяйственными и мелиоративными орудиями и механизмами на глубину более 0,3 м;

Сведения о границах охранной зоны газораспределительной сети		
Газопровод СПК «Березино», общая протяженность 8 375,5, расположенный по адресу: Россия, Тверская область, Калининский район, Березино		
(наименование объекта)		
Сведения об охранной зоне газораспределительной сети		
№ п/п	Характеристики зоны	Описание характеристик
		<p>и) открывать калитки и двери газорегуляторных пунктов, станций катодной и дренажной защиты, люки подземных колодцев, включать или отключать электроснабжение средств связи, освещения и систем телемеханики;</p> <p>к) набрасывать, приставлять и привязывать к опорам и надземным газопроводам, ограждениям и зданиям газораспределительных сетей посторонние предметы, лестницы, влезать на них;</p> <p>л) самовольно подключаться к газораспределительным сетям</p>

Сведения о границах охранной зоны газораспределительной сети				
Газопровод СПК «Березино», общая протяженность 8 375,5, расположенный по адресу: Россия, Тверская область, Калининский район, Березино				
(наименование объекта)				
Сведения о местоположении границ охранной зоны газораспределительной сети				
1. Система координат: СК кадастрового округа, зона 2				
2. Перечень координат характерных точек границ охранной зоны газораспределительной сети				
Обозначение характерных точек границы	Координаты, м		Метод определения координат и средняя квадратическая погрешность положения характерной точки, (M <sub>r</sub> ), м	Описание закрепления точки
	X	Y		
1	271343.91	2275609.37	картометрический, 0,2 м	—
2	271270.46	2275529.81	картометрический, 0,2 м	—
3	271279.7	2275415.47	картометрический, 0,2 м	—
4	271343.11	2275413.11	картометрический, 0,2 м	—
5	271382.92	2275448.22	картометрический, 0,2 м	—
6	271398.57	2275468.33	картометрический, 0,2 м	—
7	271395.14	2275471.66	картометрический, 0,2 м	—
8	271410.61	2275489.65	картометрический, 0,2 м	—
9	271414.29	2275486.57	картометрический, 0,2 м	—
10	271406.97	2275478.03	картометрический, 0,2 м	—
11	271417.67	2275467.92	картометрический, 0,2 м	—
12	271479.17	2275412.73	картометрический, 0,2 м	—
13	271490.93	2275421.94	картометрический, 0,2 м	—
14	271506.44	2275433.57	картометрический, 0,2 м	—
15	271507.14	2275433.04	картометрический, 0,2 м	—
16	271525.56	2275454.39	картометрический, 0,2 м	—
17	271516.67	2275462.45	картометрический, 0,2 м	—
18	271516.25	2275461.99	картометрический, 0,2 м	—
19	271500.35	2275476.15	картометрический, 0,2 м	—
20	271514.16	2275491.21	картометрический, 0,2 м	—
21	271513.44	2275491.85	картометрический, 0,2 м	—
22	271516.08	2275494.85	картометрический, 0,2 м	—
23	271516.82	2275494.19	картометрический, 0,2 м	—
24	271524.61	2275503.09	картометрический, 0,2 м	—
25	271523.85	2275503.77	картометрический, 0,2 м	—
26	271526.51	2275506.75	картометрический, 0,2 м	—
27	271530.24	2275503.47	картометрический, 0,2 м	—
28	271518.5	2275490.03	картометрический, 0,2 м	—
29	271506.04	2275476.44	картометрический, 0,2 м	—
30	271515.95	2275467.61	картометрический, 0,2 м	—
31	271523.31	2275475.68	картометрический, 0,2 м	—
32	271526.26	2275472.99	картометрический, 0,2 м	—
33	271519.36	2275465.41	картометрический, 0,2 м	—
34	271531.13	2275454.73	картометрический, 0,2 м	—
35	271510.33	2275430.61	картометрический, 0,2 м	—
36	271548.89	2275401.23	картометрический, 0,2 м	—
37	271594.03	2275426.32	картометрический, 0,2 м	—
38	271606.7	2275416.91	картометрический, 0,2 м	—

Сведения о границах охранной зоны газораспределительной сети				
Газопровод СПК «Березино», общая протяженность 8 375,5, расположенный по адресу: Россия, Тверская область, Калининский район, Березино				
(наименование объекта)				
Сведения о местоположении границ охранной зоны газораспределительной сети				
39	271609.72	2275421.01	картометрический, 0.2 м	—
40	271637.11	2275398.52	картометрический, 0.2 м	—
41	271664.28	2275430.19	картометрический, 0.2 м	—
42	271666	2275428.66	картометрический, 0.2 м	—
43	271674.52	2275442.33	картометрический, 0.2 м	—
44	271663.06	2275452.13	картометрический, 0.2 м	—
45	271642.08	2275470.65	картометрический, 0.2 м	—
46	271623.83	2275486.3	картометрический, 0.2 м	—
47	271587.44	2275518.91	картометрический, 0.2 м	—
48	271588.27	2275520.16	картометрический, 0.2 м	—
49	271574.2	2275532.95	картометрический, 0.2 м	—
50	271565.88	2275539.41	картометрический, 0.2 м	—
51	271565.49	2275545.42	картометрический, 0.2 м	—
52	271569.49	2275545.68	картометрический, 0.2 м	—
53	271569.76	2275541.46	картометрический, 0.2 м	—
54	271576.77	2275536.02	картометрический, 0.2 м	—
55	271593.49	2275520.82	картометрический, 0.2 м	—
56	271592.67	2275519.57	картометрический, 0.2 м	—
57	271626.46	2275489.31	картометрический, 0.2 м	—
58	271644.71	2275473.67	картометрический, 0.2 м	—
59	271665.68	2275455.15	картометрический, 0.2 м	—
60	271679.74	2275443.14	картометрический, 0.2 м	—
61	271666.89	2275422.53	картометрический, 0.2 м	—
62	271664.67	2275424.49	картометрический, 0.2 м	—
63	271640.2	2275395.99	картометрический, 0.2 м	—
64	271653.31	2275385.24	картометрический, 0.2 м	—
65	271677.13	2275363.5	картометрический, 0.2 м	—
66	271690.73	2275351.77	картометрический, 0.2 м	—
67	271716.98	2275383.47	картометрический, 0.2 м	—
68	271738.54	2275408.91	картометрический, 0.2 м	—
69	271765.95	2275440.61	картометрический, 0.2 м	—
70	271790.64	2275468.6	картометрический, 0.2 м	—
71	271774.44	2275483.63	картометрический, 0.2 м	—
72	271782.32	2275493.33	картометрический, 0.2 м	—
73	271792.65	2275504.85	картометрический, 0.2 м	—
74	271761.06	2275532.63	картометрический, 0.2 м	—
75	271727.72	2275557.32	картометрический, 0.2 м	—
76	271693.98	2275585.31	картометрический, 0.2 м	—
77	271696.53	2275588.39	картометрический, 0.2 м	—
78	271730.2	2275560.46	картометрический, 0.2 м	—
79	271763.58	2275535.74	картометрический, 0.2 м	—
80	271795.3	2275507.84	картометрический, 0.2 м	—
81	271824.93	2275543.29	картометрический, 0.2 м	—
82	271820.73	2275546.84	картометрический, 0.2 м	—

Сведения о границах охранной зоны газораспределительной сети				
Газопровод СПК «Березино», общая протяженность 8 375,5, расположенный по адресу: Россия, Тверская область, Калининский район, Березино				
(наименование объекта)				
Сведения о местоположении границ охранной зоны газораспределительной сети				
83	271821.23	2275547.49	картометрический, 0.2 м	—
84	271765.02	2275592.01	картометрический, 0.2 м	—
85	271764.52	2275591.33	картометрический, 0.2 м	—
86	271747.3	2275605	картометрический, 0.2 м	—
87	271750.15	2275608.78	картометрический, 0.2 м	—
88	271756.1	2275604.25	картометрический, 0.2 м	—
89	271755.59	2275603.54	картометрический, 0.2 м	—
90	271763.77	2275597.03	картометрический, 0.2 м	—
91	271764.27	2275597.7	картометрический, 0.2 м	—
92	271826.82	2275548.17	картометрический, 0.2 м	—
93	271826.24	2275547.42	картометрический, 0.2 м	—
94	271830.55	2275543.79	картометрический, 0.2 м	—
95	271801.73	2275509.15	картометрический, 0.2 м	—
96	271779.91	2275484.01	картометрический, 0.2 м	—
97	271793.29	2275471.61	картометрический, 0.2 м	—
98	271808.4	2275489.09	картометрический, 0.2 м	—
99	271839.69	2275526.19	картометрический, 0.2 м	—
100	271862.96	2275549.72	картометрический, 0.2 м	—
101	271908.22	2275596.39	картометрический, 0.2 м	—
102	271927.1	2275553.34	картометрический, 0.2 м	—
103	271944.74	2275505.46	картометрический, 0.2 м	—
104	271950.02	2275488.78	картометрический, 0.2 м	—
105	271919.45	2275456.98	картометрический, 0.2 м	—
106	271901.72	2275439.04	картометрический, 0.2 м	—
107	271860.12	2275394.69	картометрический, 0.2 м	—
108	271837.56	2275371.11	картометрический, 0.2 м	—
109	271834.67	2275373.87	картометрический, 0.2 м	—
110	271857.21	2275397.43	картометрический, 0.2 м	—
111	271898.85	2275441.82	картометрический, 0.2 м	—
112	271916.59	2275459.78	картометрический, 0.2 м	—
113	271945.49	2275489.84	картометрический, 0.2 м	—
114	271940.96	2275504.16	картометрический, 0.2 м	—
115	271923.39	2275551.84	картометрический, 0.2 м	—
116	271906.94	2275589.33	картометрический, 0.2 м	—
117	271865.82	2275546.93	картометрический, 0.2 м	—
118	271842.64	2275523.49	картометрический, 0.2 м	—
119	271812.67	2275487.95	картометрический, 0.2 м	—
120	271828.45	2275473.23	картометрический, 0.2 м	—
121	271829.48	2275474.29	картометрический, 0.2 м	—
122	271832.35	2275471.51	картометрический, 0.2 м	—
123	271822.36	2275461.21	картометрический, 0.2 м	—
124	271822.63	2275460.96	картометрический, 0.2 м	—
125	271807.74	2275444.62	картометрический, 0.2 м	—
126	271807.45	2275444.9	картометрический, 0.2 м	—



Сведения о границах охранной зоны газораспределительной сети				
Газопровод СПК «Березино», общая протяженность 8 375,5, расположенный по адресу: Россия, Тверская область, Калининский район, Березино				
(наименование объекта)				
Сведения о местоположении границ охранной зоны газораспределительной сети				
127	271799.58	2275436.04	картометрический, 0.2 м	—
128	271796.59	2275438.7	картометрический, 0.2 м	—
129	271807.21	2275450.66	картометрический, 0.2 м	—
130	271807.54	2275450.34	картометрический, 0.2 м	—
131	271817.03	2275460.75	картометрический, 0.2 м	—
132	271816.66	2275461.09	картометрический, 0.2 м	—
133	271825.67	2275470.36	картометрический, 0.2 м	—
134	271810.07	2275484.91	картометрический, 0.2 м	—
135	271795.77	2275468.37	картометрический, 0.2 м	—
136	271768.97	2275437.98	картометрический, 0.2 м	—
137	271748.17	2275413.93	картометрический, 0.2 м	—
138	271828.29	2275341.16	картометрический, 0.2 м	—
139	271877.95	2275278.61	картометрический, 0.2 м	—
140	271883.5	2275284.3	картометрический, 0.2 м	—
141	271882.79	2275284.99	картометрический, 0.2 м	—
142	271885.57	2275287.87	картометрический, 0.2 м	—
143	271886.29	2275287.17	картометрический, 0.2 м	—
144	271898.46	2275299.65	картометрический, 0.2 м	—
145	271897.7	2275300.51	картометрический, 0.2 м	—
146	271900.72	2275303.15	картометрический, 0.2 м	—
147	271901.27	2275302.51	картометрический, 0.2 м	—
148	271909.73	2275311.07	картометрический, 0.2 м	—
149	271914.77	2275305.87	картометрический, 0.2 м	—
150	271911.9	2275303.09	картометрический, 0.2 м	—
151	271909.7	2275305.35	картометрический, 0.2 м	—
152	271856.96	2275251.14	картометрический, 0.2 м	—
153	271886.77	2275221.03	картометрический, 0.2 м	—
154	271898.32	2275231.62	картометрический, 0.2 м	—
155	271901.02	2275228.67	картометрический, 0.2 м	—
156	271889.59	2275218.19	картометрический, 0.2 м	—
157	271922.78	2275185.22	картометрический, 0.2 м	—
158	271941.6	2275167.75	картометрический, 0.2 м	—
159	271953.65	2275179.65	картометрический, 0.2 м	—
160	271956.6	2275176.74	картометрический, 0.2 м	—
161	271941.67	2275162.21	картометрический, 0.2 м	—
162	271917.51	2275184.67	картометрический, 0.2 м	—
163	271910.23	2275176.83	картометрический, 0.2 м	—
164	271907.37	2275179.65	картометрический, 0.2 м	—
165	271914.74	2275187.57	картометрический, 0.2 м	—
166	271897.16	2275205.03	картометрический, 0.2 м	—
167	271891.29	2275199.07	картометрический, 0.2 м	—
168	271888.44	2275201.88	картометрический, 0.2 м	—
169	271894.32	2275207.85	картометрический, 0.2 м	—
170	271885.27	2275216.84	картометрический, 0.2 м	—

Сведения о границах охранной зоны газораспределительной сети				
Газопровод СПК «Березино», общая протяженность 8 375,5, расположенный по адресу: Россия, Тверская область, Калининский район, Березино				
(наименование объекта)				
Сведения о местоположении границ охранной зоны газораспределительной сети				
171	271854.19	2275248.25	картометрический, 0.2 м	—
172	271830.1	2275223.25	картометрический, 0.2 м	—
173	271815.59	2275207.64	картометрический, 0.2 м	—
174	271775.01	2275166.29	картометрический, 0.2 м	—
175	271776.23	2275165.01	картометрический, 0.2 м	—
176	271773.34	2275162.25	картометрический, 0.2 м	—
177	271769.44	2275166.34	картометрический, 0.2 м	—
178	271811.26	2275208.94	картометрический, 0.2 м	—
179	271809.67	2275210.4	картометрический, 0.2 м	—
180	271812.37	2275213.35	картометрический, 0.2 м	—
181	271814.03	2275211.83	картометрический, 0.2 м	—
182	271825.89	2275224.59	картометрический, 0.2 м	—
183	271824.83	2275225.69	картометрический, 0.2 м	—
184	271827.7	2275228.48	картометрический, 0.2 м	—
185	271828.64	2275227.5	картометрический, 0.2 м	—
186	271841.44	2275240.79	картометрический, 0.2 м	—
187	271840.31	2275241.92	картометрический, 0.2 м	—
188	271843.14	2275244.75	картометрический, 0.2 м	—
189	271844.22	2275243.67	картометрический, 0.2 м	—
190	271869.12	2275269.63	картометрический, 0.2 м	—
191	271868.37	2275270.4	картометрический, 0.2 м	—
192	271871.25	2275273.18	картометрический, 0.2 м	—
193	271871.91	2275272.49	картометрический, 0.2 м	—
194	271875.12	2275275.73	картометрический, 0.2 м	—
195	271825.36	2275338.41	картометрический, 0.2 м	—
196	271745.56	2275410.91	картометрический, 0.2 м	—
197	271720.05	2275380.9	картометрический, 0.2 м	—
198	271691.6	2275345.79	картометрический, 0.2 м	—
199	271686.13	2275350.43	картометрический, 0.2 м	—
200	271659.75	2275317.79	картометрический, 0.2 м	—
201	271650.8	2275307.75	картометрический, 0.2 м	—
202	271624.53	2275276.71	картометрический, 0.2 м	—
203	271621.48	2275279.29	картометрический, 0.2 м	—
204	271647.78	2275310.38	картометрический, 0.2 м	—
205	271656.7	2275320.38	картометрический, 0.2 м	—
206	271683.09	2275353.03	картометрический, 0.2 м	—
207	271674.47	2275360.51	картометрический, 0.2 м	—
208	271650.69	2275382.21	картометрический, 0.2 м	—
209	271610.44	2275415.25	картометрический, 0.2 м	—
210	271607.53	2275411.3	картометрический, 0.2 м	—
211	271593.71	2275421.57	картометрический, 0.2 м	—
212	271552.17	2275398.48	картометрический, 0.2 м	—
213	271574.67	2275366.45	картометрический, 0.2 м	—
214	271552.02	2275339.78	картометрический, 0.2 м	—


Сведения о границах охранной зоны газораспределительной сети				
Газопровод СПК «Березино», общая протяженность 8 375,5, расположенный по адресу: Россия, Тверская область, Калининский район, Березино				
(наименование объекта)				
Сведения о местоположении границ охранной зоны газораспределительной сети				
215	271543.3	2275328.97	картометрический, 0.2 м	—
216	271532.21	2275315.73	картометрический, 0.2 м	—
217	271529.14	2275318.29	картометрический, 0.2 м	—
218	271540.21	2275331.51	картометрический, 0.2 м	—
219	271548.94	2275342.33	картометрический, 0.2 м	—
220	271569.62	2275366.69	картометрический, 0.2 м	—
221	271548.85	2275396.23	картометрический, 0.2 м	—
222	271506.43	2275428.56	картометрический, 0.2 м	—
223	271493.37	2275418.77	картометрический, 0.2 м	—
224	271479	2275407.52	картометрический, 0.2 м	—
225	271414.96	2275464.98	картометрический, 0.2 м	—
226	271403.77	2275475.56	картометрический, 0.2 м	—
227	271400.63	2275471.9	картометрический, 0.2 м	—
228	271403.93	2275468.68	картометрический, 0.2 м	—
229	271385.85	2275445.47	картометрический, 0.2 м	—
230	271344.56	2275409.06	картометрический, 0.2 м	—
231	271280.02	2275411.45	картометрический, 0.2 м	—
232	271288.14	2275310.37	картометрический, 0.2 м	—
233	271291.97	2275301.72	картометрический, 0.2 м	—
234	271299.43	2275287.81	картометрический, 0.2 м	—
235	271303.86	2275280.8	картометрический, 0.2 м	—
236	271309.48	2275272.89	картометрический, 0.2 м	—
237	271316.62	2275264.07	картометрический, 0.2 м	—
238	271367.94	2275216.2	картометрический, 0.2 м	—
239	271404.51	2275181.02	картометрический, 0.2 м	—
240	271478.32	2275108.71	картометрический, 0.2 м	—
241	271501.37	2275084.46	картометрический, 0.2 м	—
242	271550.15	2275043.35	картометрический, 0.2 м	—
243	271609.89	2274906.76	картометрический, 0.2 м	—
244	271650.32	2274755.22	картометрический, 0.2 м	—
245	271685.39	2274629.9	картометрический, 0.2 м	—
246	271783.47	2274439.18	картометрический, 0.2 м	—
247	271845.51	2274323.34	картометрический, 0.2 м	—
248	271939.35	2274156.38	картометрический, 0.2 м	—
249	271979.95	2274065.09	картометрический, 0.2 м	—
250	272007.02	2274002.83	картометрический, 0.2 м	—
251	272083.4	2273869.85	картометрический, 0.2 м	—
252	272174.02	2273715.16	картометрический, 0.2 м	—
253	272276.06	2273541.67	картометрический, 0.2 м	—
254	272432.05	2273263.99	картометрический, 0.2 м	—
255	272501.88	2273091.32	картометрический, 0.2 м	—
256	272520.23	2273041.19	картометрический, 0.2 м	—
257	272533.21	2273010.08	картометрический, 0.2 м	—
258	272556.45	2272964.45	картометрический, 0.2 м	—

Сведения о границах охранной зоны газораспределительной сети				
Газопровод СПК «Березино», общая протяженность 8 375,5, расположенный по адресу: Россия, Тверская область, Калининский район, Березино				
(наименование объекта)				
Сведения о местоположении границ охранной зоны газораспределительной сети				
259	272614.51	2272856.44	картометрический, 0.2 м	—
260	272609.36	2272841.34	картометрический, 0.2 м	—
261	272635.65	2272573.42	картометрический, 0.2 м	—
262	272683.98	2272107.92	картометрический, 0.2 м	—
263	272689.74	2272000.15	картометрический, 0.2 м	—
264	272694.76	2271946.5	картометрический, 0.2 м	—
265	272689.06	2271855.57	картометрический, 0.2 м	—
266	272705.66	2271711.36	картометрический, 0.2 м	—
267	272716.46	2271584.4	картометрический, 0.2 м	—
268	272721.75	2271525.82	картометрический, 0.2 м	—
269	272732.88	2271526.19	картометрический, 0.2 м	—
270	272735.91	2271451.87	картометрический, 0.2 м	—
271	272737.7	2271401.76	картометрический, 0.2 м	—
272	272822.17	2271360.56	картометрический, 0.2 м	—
273	272912.31	2271317.53	картометрический, 0.2 м	—
274	272968.08	2271290.01	картометрический, 0.2 м	—
275	273029.07	2271261.23	картометрический, 0.2 м	—
276	273085.72	2271259.05	картометрический, 0.2 м	—
277	273196.94	2271255.78	картометрический, 0.2 м	—
278	273295.26	2271252.96	картометрический, 0.2 м	—
279	273353.61	2271251.55	картометрический, 0.2 м	—
280	273398.95	2271251.14	картометрический, 0.2 м	—
281	273393.43	2271126.07	картометрический, 0.2 м	—
282	273393.75	2271057.62	картометрический, 0.2 м	—
283	273389.75	2271057.6	картометрический, 0.2 м	—
284	273389.43	2271126.15	картометрический, 0.2 м	—
285	273394.77	2271247.17	картометрический, 0.2 м	—
286	273353.54	2271247.55	картометрический, 0.2 м	—
287	273295.16	2271248.96	картометрический, 0.2 м	—
288	273196.83	2271251.78	картометрический, 0.2 м	—
289	273085.58	2271255.05	картометрический, 0.2 м	—
290	273028.1	2271257.26	картометрический, 0.2 м	—
291	272966.34	2271286.4	картометрический, 0.2 м	—
292	272910.57	2271313.93	картометрический, 0.2 м	—
293	272820.43	2271356.95	картометрический, 0.2 м	—
294	272733.78	2271399.22	картометрический, 0.2 м	—
295	272731.92	2271451.72	картометрический, 0.2 м	—
296	272729.04	2271522.06	картометрический, 0.2 м	—
297	272718.1	2271521.7	картометрический, 0.2 м	—
298	272712.48	2271584.05	картометрический, 0.2 м	—
299	272701.68	2271710.96	картометрический, 0.2 м	—
300	272685.04	2271855.47	картометрический, 0.2 м	—
301	272690.75	2271946.44	картометрический, 0.2 м	—
302	272685.76	2271999.81	картометрический, 0.2 м	—

Сведения о границах охранной зоны газораспределительной сети				
Газопровод СПК «Березино», общая протяженность 8 375,5, расположенный по адресу: Россия, Тверская область, Калининский район, Березино				
(наименование объекта)				
Сведения о местоположении границ охранной зоны газораспределительной сети				
303	272680	2272107.61	картометрический, 0.2 м	—
304	272631.67	2272573.02	картометрический, 0.2 м	—
305	272605.3	2272841.82	картометрический, 0.2 м	—
306	272610.16	2272856.08	картометрический, 0.2 м	—
307	272552.9	2272962.6	картометрический, 0.2 м	—
308	272533.24	2273001.22	картометрический, 0.2 м	—
309	272465.72	2272940.93	картометрический, 0.2 м	—
310	272452.42	2272930.44	картометрический, 0.2 м	—
311	272423.84	2272904.33	картометрический, 0.2 м	—
312	272410.57	2272891.15	картометрический, 0.2 м	—
313	272352.51	2272839.75	картометрический, 0.2 м	—
314	272326.88	2272867.56	картометрический, 0.2 м	—
315	272329.83	2272870.27	картометрический, 0.2 м	—
316	272352.79	2272845.35	картометрический, 0.2 м	—
317	272407.84	2272894.07	картометрический, 0.2 м	—
318	272421.06	2272907.21	картометрический, 0.2 м	—
319	272449.85	2272933.5	картометрический, 0.2 м	—
320	272463.16	2272944	картометрический, 0.2 м	—
321	272531.12	2273004.7	картометрический, 0.2 м	—
322	272516.51	2273039.73	картометрический, 0.2 м	—
323	272498.14	2273089.89	картометрический, 0.2 м	—
324	272428.43	2273262.26	картометрический, 0.2 м	—
325	272272.59	2273539.68	картометрический, 0.2 м	—
326	272170.57	2273713.14	картометрический, 0.2 м	—
327	272079.94	2273867.84	картометрический, 0.2 м	—
328	272003.44	2274001.03	картометрический, 0.2 м	—
329	271976.28	2274063.48	картометрический, 0.2 м	—
330	271935.77	2274154.58	картометрический, 0.2 м	—
331	271842.01	2274321.42	картометрический, 0.2 м	—
332	271779.93	2274437.32	картометрический, 0.2 м	—
333	271681.65	2274628.43	картометрический, 0.2 м	—
334	271646.46	2274754.16	картометрический, 0.2 м	—
335	271606.1	2274905.44	картометрический, 0.2 м	—
336	271546.86	2275040.89	картометрический, 0.2 м	—
337	271498.63	2275081.54	картометрический, 0.2 м	—
338	271475.47	2275105.9	картометрический, 0.2 м	—
339	271401.72	2275178.15	картометрический, 0.2 м	—
340	271365.19	2275213.3	картометрический, 0.2 м	—
341	271313.73	2275261.28	картометрический, 0.2 м	—
342	271306.27	2275270.5	картометрический, 0.2 м	—
343	271300.53	2275278.57	картометрический, 0.2 м	—
344	271295.99	2275285.76	картометрический, 0.2 м	—
345	271288.35	2275300.02	картометрический, 0.2 м	—
346	271284.2	2275309.44	картометрический, 0.2 м	—

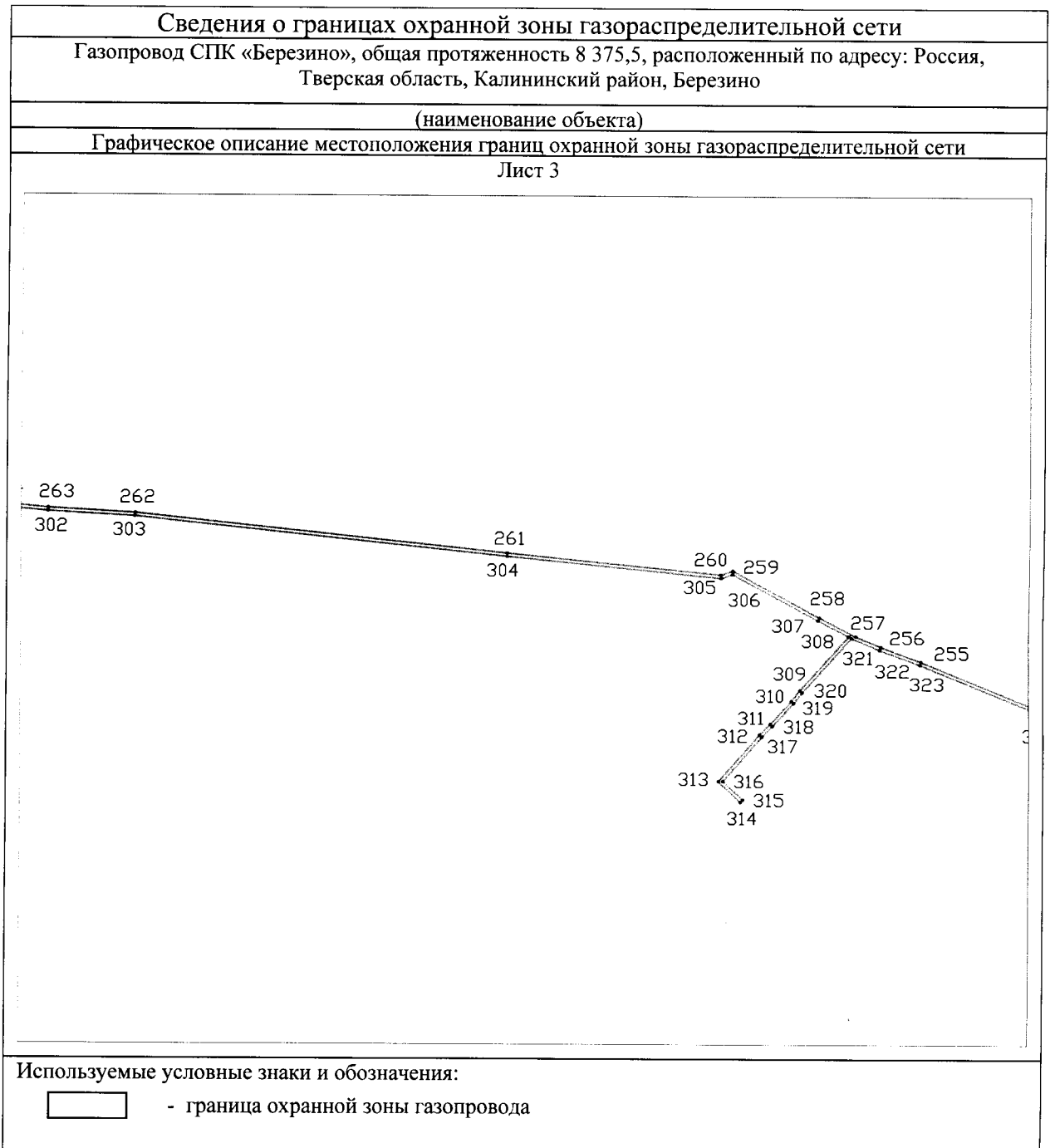
Сведения о границах охранной зоны газораспределительной сети				
Газопровод СПК «Березино», общая протяженность 8 375,5, расположенный по адресу: Россия, Тверская область, Калининский район, Березино				
(наименование объекта)				
Сведения о местоположении границ охранной зоны газораспределительной сети				
347	271266.33	2275531.24	картометрический, 0.2 м	—
348	271340.97	2275612.08	картометрический, 0.2 м	—
1	271343.91	2275609.37	картометрический, 0.2 м	—

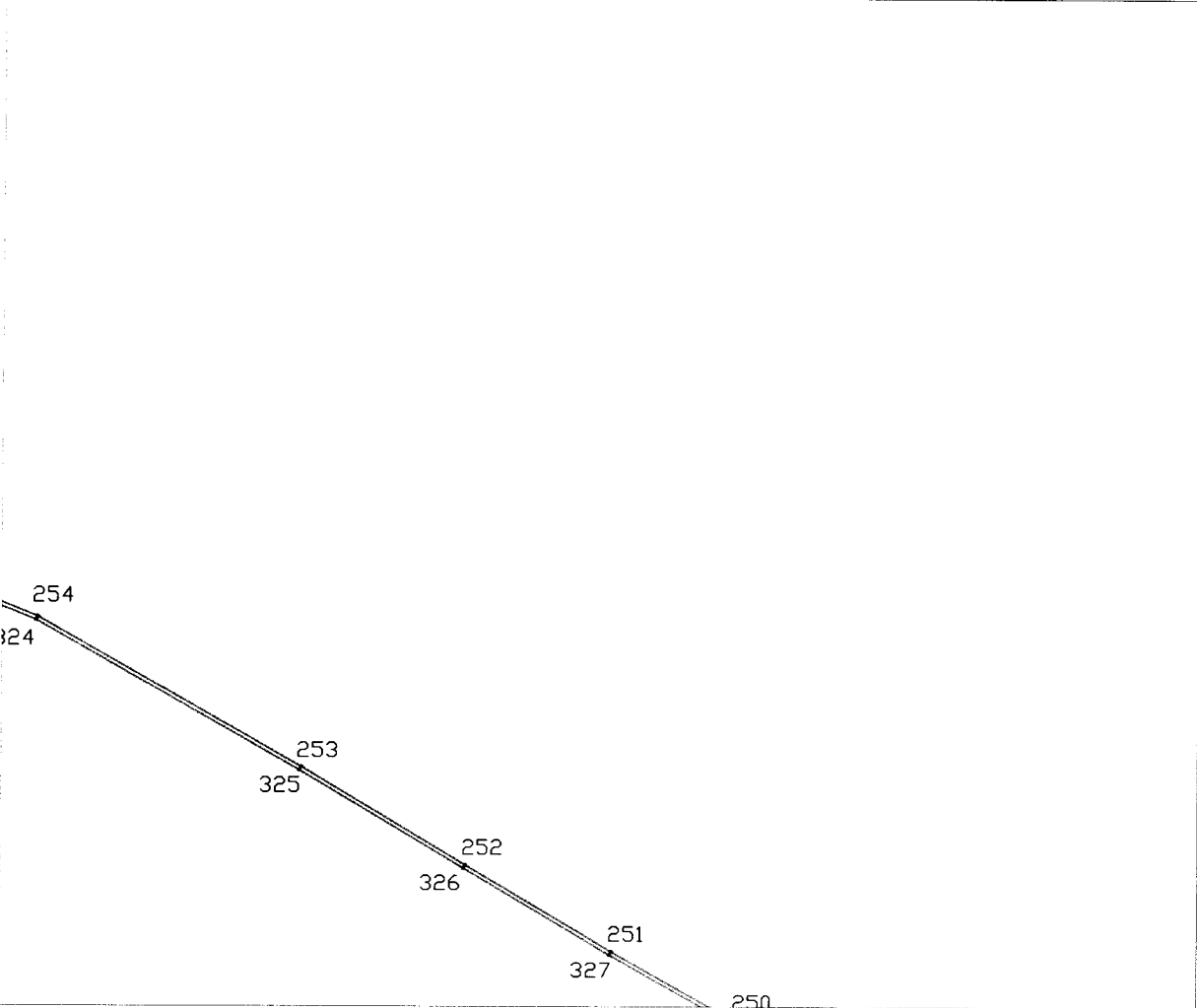

<b>Сведения о границах охранной зоны газораспределительной сети</b>	
Газопровод СПК «Березино», общая протяженность 8 375,5, расположенный по адресу: Россия, Тверская область, Калининский район, Березино	
(наименование объекта)	
Графическое описание местоположения границ охранной зоны газораспределительной сети	
Обзорная схема	
Используемые условные знаки и обозначения:	
	- граница охранной зоны газопровода



<b>Сведения о границах охранной зоны газораспределительной сети</b>
Газопровод СПК «Березино», общая протяженность 8 375,5, расположенный по адресу: Россия, Тверская область, Калининский район, Березино
(наименование объекта)
Графическое описание местоположения границ охранной зоны газораспределительной сети
Лист 1
Используемые условные знаки и обозначения:
 - граница охранной зоны газопровода

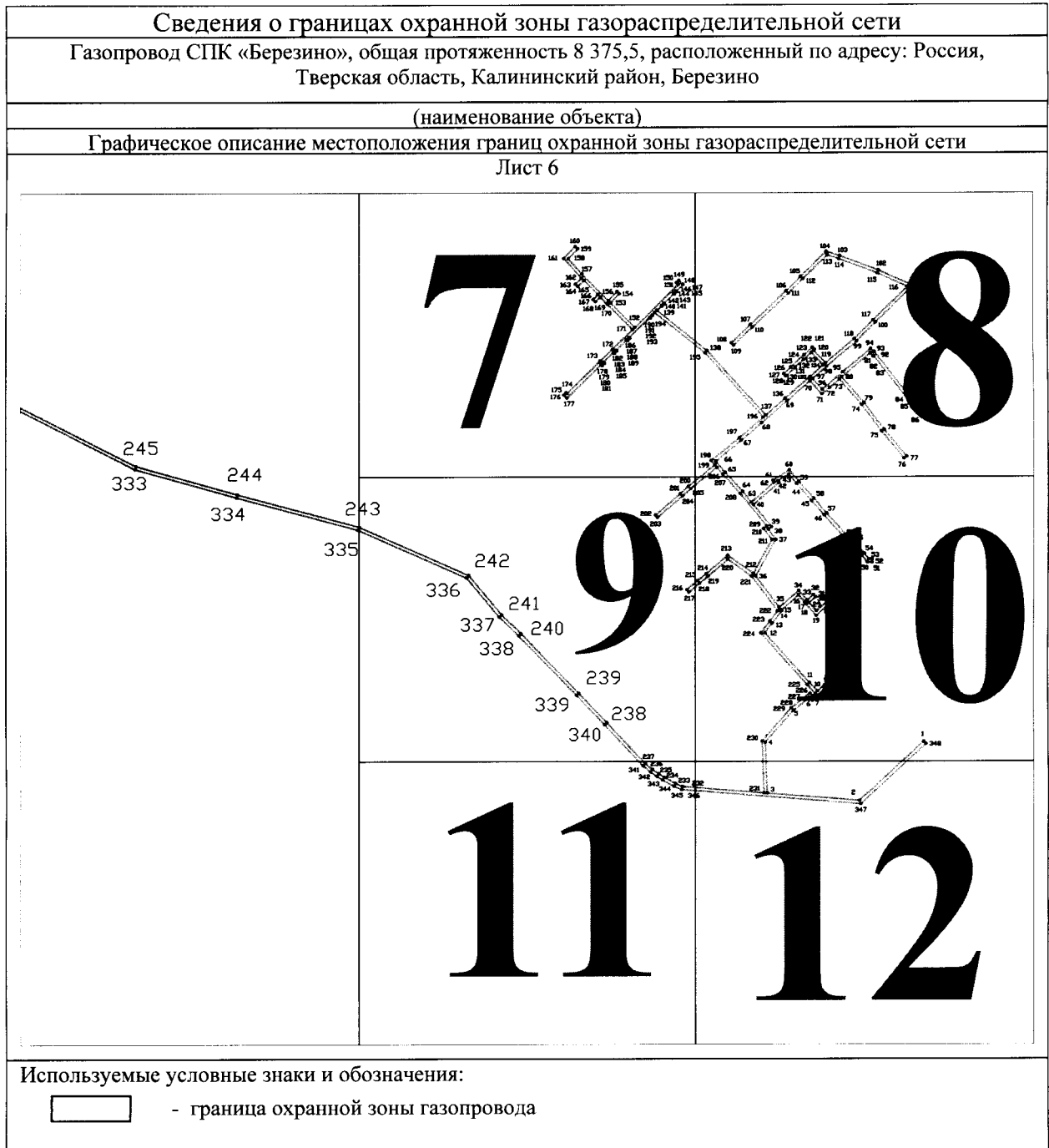


Сведения о границах охранной зоны газораспределительной сети	
Газопровод СПК «Березино», общая протяженность 8 375,5, расположенный по адресу: Россия, Тверская область, Калининский район, Березино	
(наименование объекта)	
Графическое описание местоположения границ охранной зоны газораспределительной сети	
Лист 2	
Используемые условные знаки и обозначения:	
	- граница охранной зоны газопровода



<b>Сведения о границах охранной зоны газораспределительной сети</b>	
Газопровод СПК «Березино», общая протяженность 8 375,5, расположенный по адресу: Россия, Тверская область, Калининский район, Березино	
(наименование объекта)	
Графическое описание местоположения границ охранной зоны газораспределительной сети	
Лист 4	
	
Используемые условные знаки и обозначения:	
	- граница охранной зоны газопровода

<b>Сведения о границах охранной зоны газораспределительной сети</b>	
Газопровод СПК «Березино», общая протяженность 8 375,5, расположенный по адресу: Россия, Тверская область, Калининский район, Березино	
(наименование объекта)	
<b>Графическое описание местоположения границ охранной зоны газораспределительной сети</b>	
Лист 5	
	
<b>Используемые условные знаки и обозначения:</b>	
	- граница охранной зоны газопровода




**Сведения о границах охранной зоны газораспределительной сети**

Газопровод СПК «Березино», общая протяженность 8 375,5, расположенный по адресу: Россия, Тверская область, Калининский район, Березино


(наименование объекта)

**Графическое описание местоположения границ охранной зоны газораспределительной сети**

Лист 7



Используемые условные знаки и обозначения:

 - граница охранной зоны газопровода

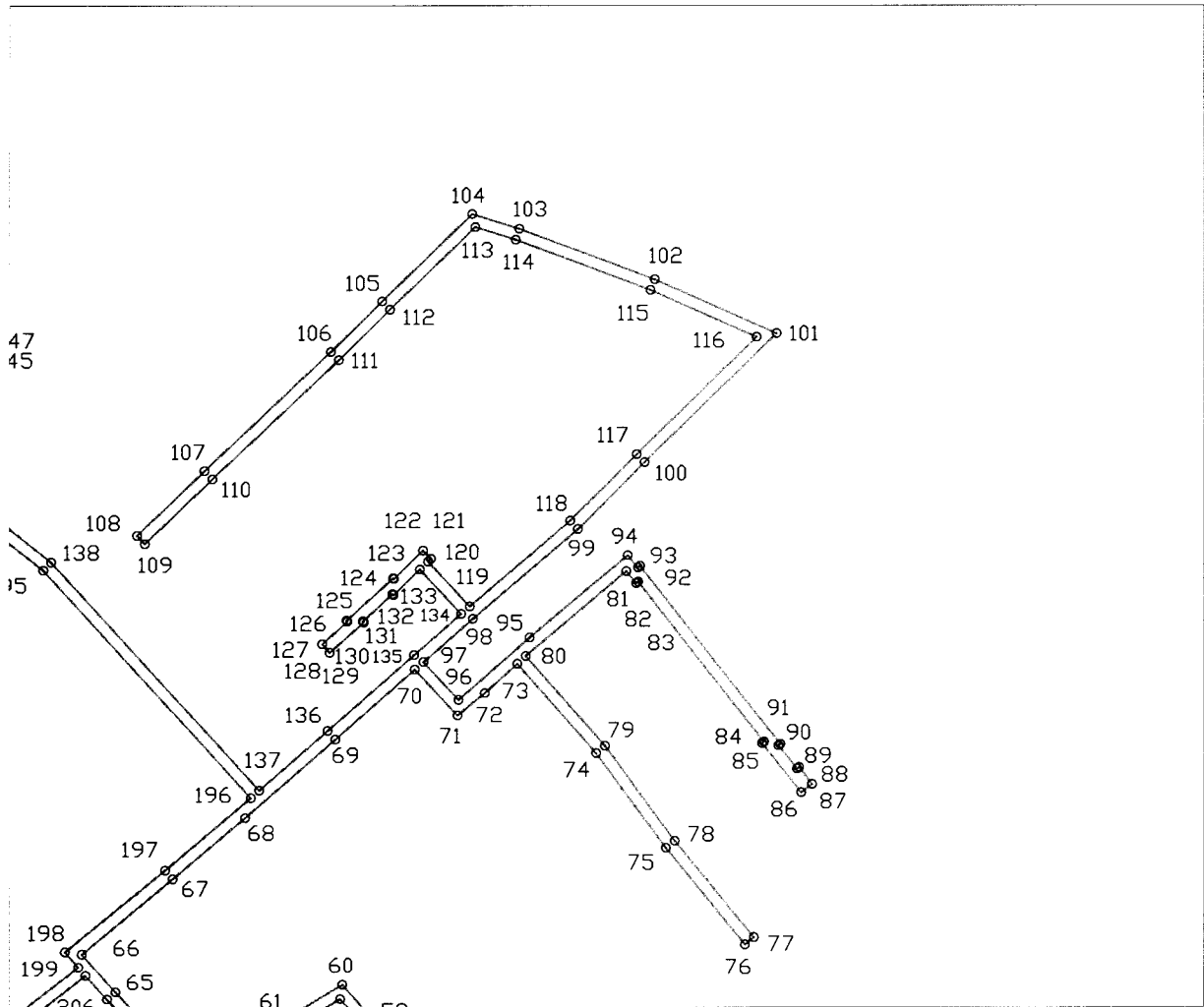
**Сведения о границах охранной зоны газораспределительной сети**

Газопровод СПК «Березино», общая протяженность 8 375,5, расположенный по адресу: Россия,  
Тверская область, Калининский район, Березино


(наименование объекта)

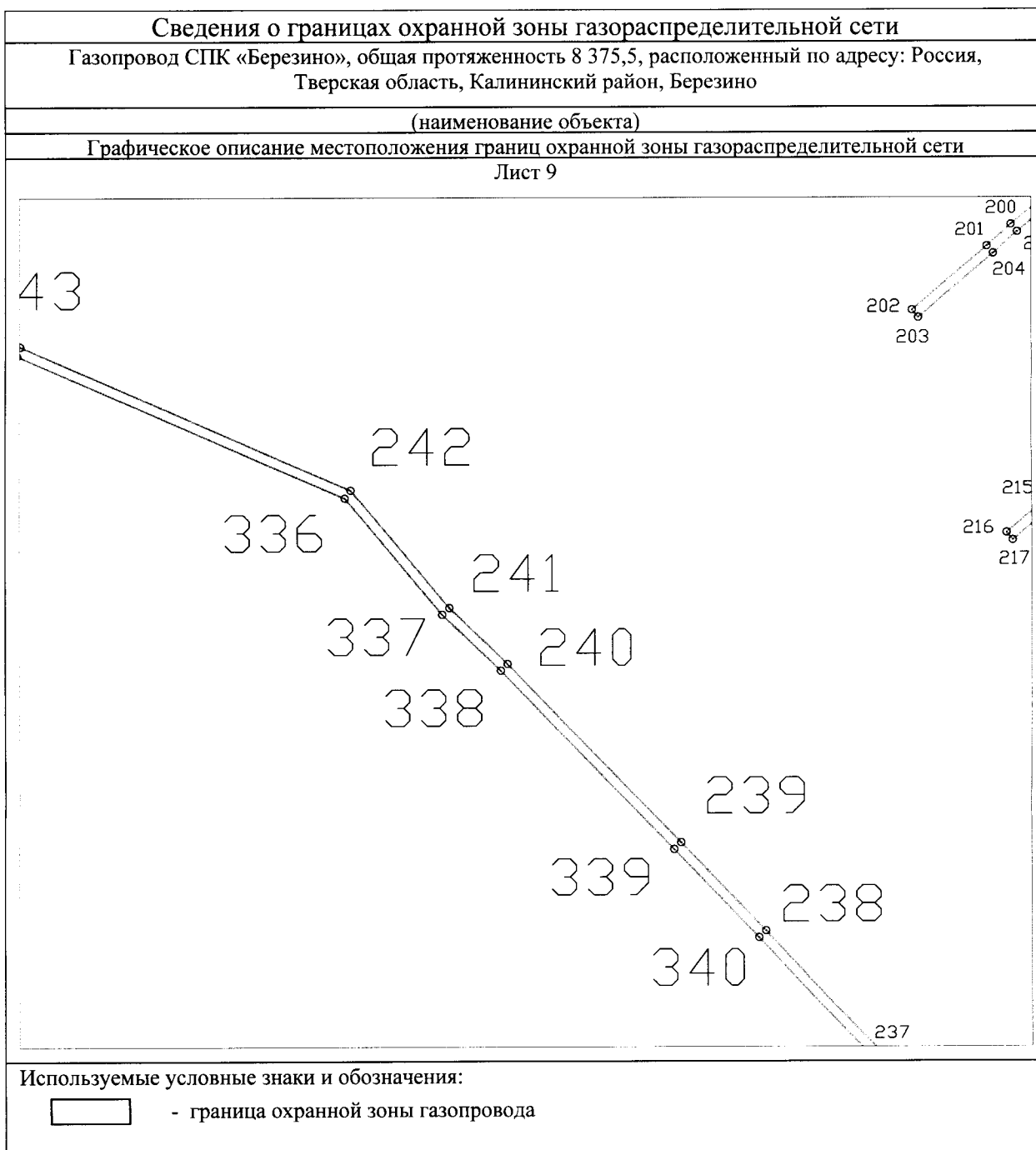
Графическое описание местоположения границ охранной зоны газораспределительной сети

Лист 8



Используемые условные знаки и обозначения:

 - граница охранной зоны газопровода





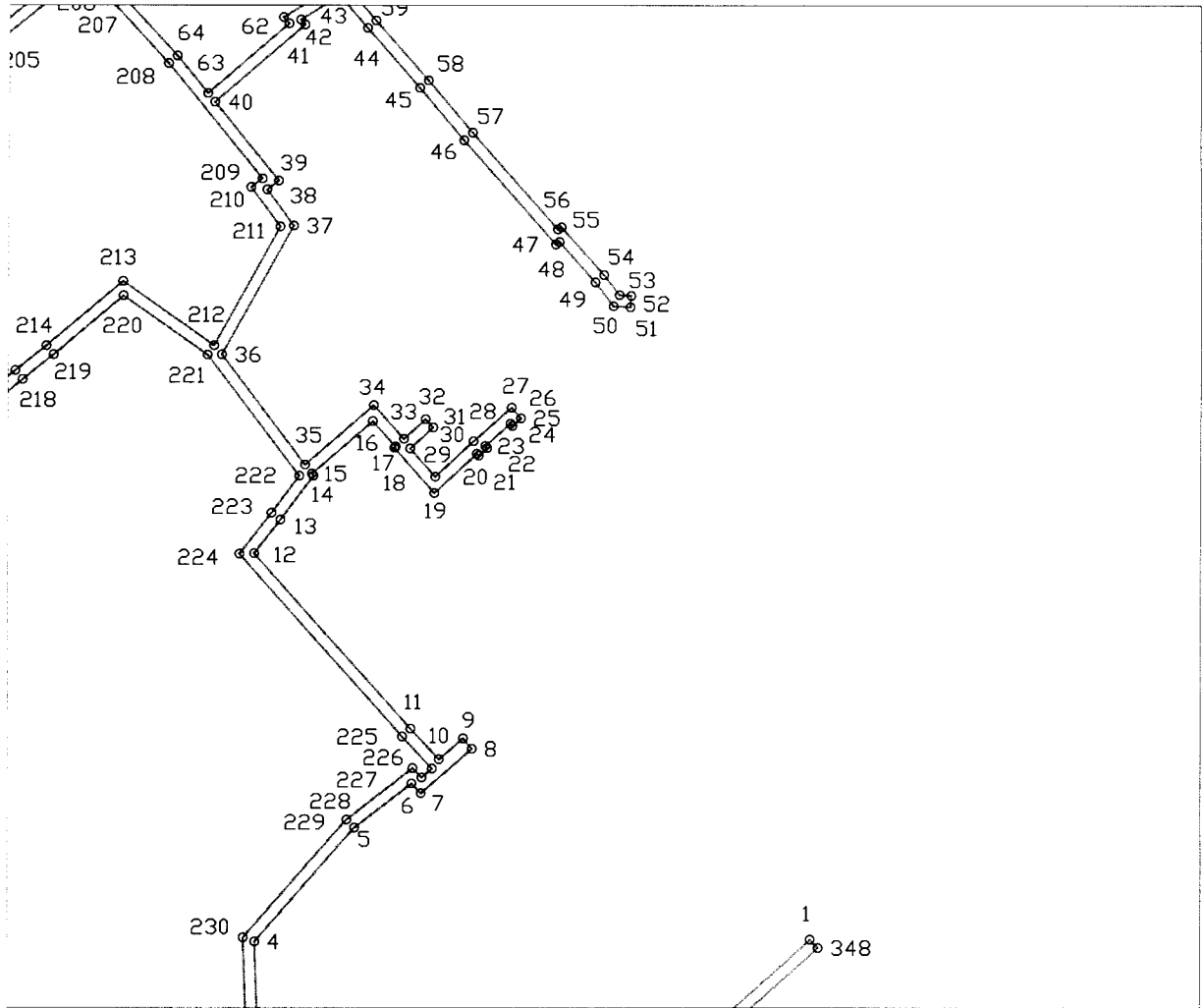
**Сведения о границах охранной зоны газораспределительной сети**

Газопровод СПК «Березино», общая протяженность 8 375,5, расположенный по адресу: Россия, Тверская область, Калининский район, Березино


(наименование объекта)

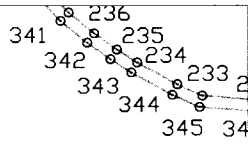

**Графическое описание местоположения границ охранной зоны газораспределительной сети**

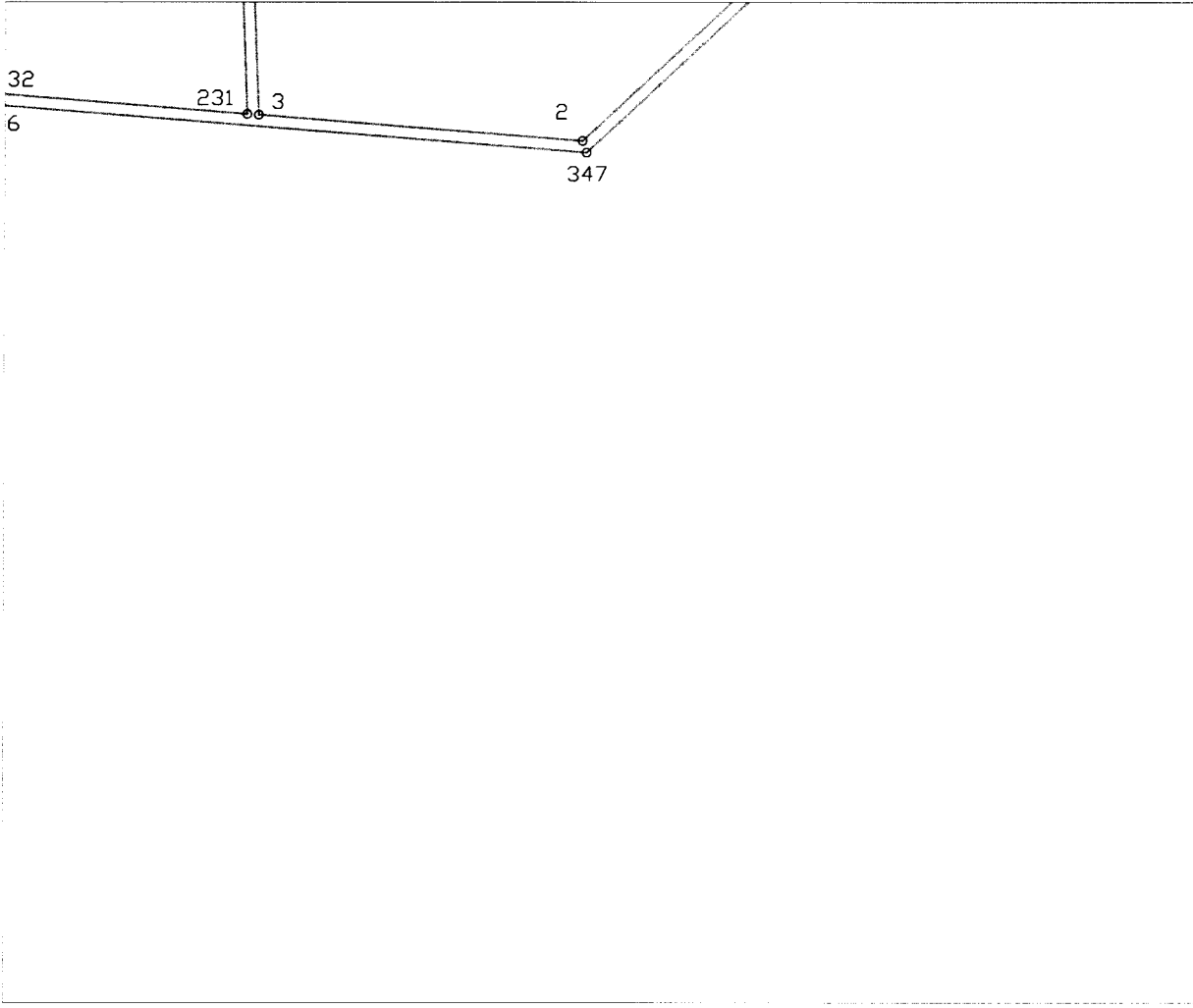

Лист 10



Используемые условные знаки и обозначения:

 - граница охранной зоны газопровода

<b>Сведения о границах охранной зоны газораспределительной сети</b>	
Газопровод СПК «Березино», общая протяженность 8 375,5, расположенный по адресу: Россия, Тверская область, Калининский район, Березино	
(наименование объекта)	
<b>Графическое описание местоположения границ охранной зоны газораспределительной сети</b>	
Лист 11	
	
<b>Используемые условные знаки и обозначения:</b>	
	- граница охранной зоны газопровода

<b>Сведения о границах охранной зоны газораспределительной сети</b>	
Газопровод СПК «Березино», общая протяженность 8 375,5, расположенный по адресу: Россия, Тверская область, Калининский район, Березино	
(наименование объекта)	
Графическое описание местоположения границ охранной зоны газораспределительной сети	
Лист 12	
	
Используемые условные знаки и обозначения:	
	- граница охранной зоны газопровода

Приложение 10  
к постановлению Правительства  
Тверской области  
от 05.06.2018 № 180-пп

Сведения о границах охранной зоны газораспределительной сети		
Газопровод (высокое давление - 10,00 п.м, низкое давление - 513,85 п.м), расположенный по адресу: Россия, Тверская область, Калининский район, Эммаусское сельское поселение, пос. Эммаусс		
(наименование объекта)		
Сведения об охранной зоне газораспределительной сети		
№ п/п	Характеристики зоны	Описание характеристик
1	Местоположение зоны	Местоположение: Тверская область, Калининский р-н, пос. Эммаусс Вид зоны: Охранная зона инженерных коммуникаций Тип зоны: Охранная зона газопровода Номер зоны: б/н Индекс зоны: - Охраняемый объект: «Газопровод (высокое давление - 10,00 п.м, низкое давление - 513,85 п.м), расположенный по адресу: Россия, Тверская область, Калининский район, Эммаусское сельское поселение, пос. Эммаусс»
2	Площадь зоны +/- величина погрешности определения площади (Р +/- Дельта Р)	1 909 кв. м ±31 кв. м
3	Иные характеристики зоны	Ограничение использования объектов недвижимости в границах охранной зоны предусмотрено пунктом 14 Правил охраны газораспределительных сетей, утвержденных постановлением Правительства Российской Федерации от 20.11.2000 № 878 (далее – Правила), согласно которому на земельные участки, входящие в охраняемые зоны газораспределительных сетей, в целях предупреждения их повреждения или нарушения условий их нормальной эксплуатации налагаются ограничения (обременения), которыми запрещается лицам, указанным в пункте 2 Правил: а) строить объекты жилищно-гражданского и производственного назначения; б) сносить и реконструировать мосты, коллекторы, автомобильные и железные дороги с расположенными на них газораспределительными сетями без предварительного выноса этих газопроводов по согласованию с эксплуатационными организациями; в) разрушать берегоукрепительные сооружения, водопропускные устройства, земляные и иные сооружения, предохраняющие газораспределительные сети от разрушений; г) перемещать, повреждать, засыпать и уничтожать опознавательные знаки, контрольно-измерительные пункты и другие устройства газораспределительных сетей; д) устраивать свалки и склады, разливать растворы кислот, солей, щелочей и других химически активных веществ; е) огораживать и перегораживать охраняемые зоны, препятствовать доступу персонала эксплуатационных организаций к газораспределительным сетям, проведению обслуживания и устранению повреждений газораспределительных сетей; ж) разводить огонь и размещать источники огня; з) рыть погреба, копать и обрабатывать почву сельскохозяйственными и мелиоративными орудиями и

Сведения о границах охранной зоны газораспределительной сети		
Газопровод (высокое давление - 10,00 п.м, низкое давление - 513,85 п.м), расположенный по адресу: Россия, Тверская область, Калининский район, Эммаусское сельское поселение, пос. Эммаусс		
(наименование объекта)		
Сведения об охранной зоне газораспределительной сети		
№ п/п	Характеристики зоны	Описание характеристик
		<p>механизмами на глубину более 0,3 м;</p> <p>и) открывать калитки и двери газорегуляторных пунктов, станций катодной и дренажной защиты, люки подземных колодцев, включать или отключать электроснабжение средств связи, освещения и систем телемеханики;</p> <p>к) набрасывать, приставлять и привязывать к опорам и надземным газопроводам, ограждениям и зданиям газораспределительных сетей посторонние предметы, лестницы, влезать на них;</p> <p>л) самовольно подключаться к газораспределительным сетям</p>

Сведения о границах охранной зоны газораспределительной сети				
Газопровод (высокое давление - 10,00 п.м, низкое давление - 513,85 п.м), расположенный по адресу: Россия, Тверская область, Калининский район, Эммаусское сельское поселение, пос. Эммаусс				
(наименование объекта)				
Сведения о местоположении границ охранной зоны газораспределительной сети				
1. Система координат: СК кадастрового округа, зона 2				
2. Перечень координат характерных точек границ охранной зоны газораспределительной сети				
Обозначение характерных точек границы	Координаты, м		Метод определения координат и средняя квадратическая погрешность положения характерной точки, (M <sub>p</sub> ), м	Описание закрепле- ния точки
	X	Y		
1	283444.23	2288297.13	картометрический, 0.2 м	—
2	283450.24	2288290.96	картометрический, 0.2 м	—
3	283483.92	2288307.55	картометрический, 0.2 м	—
4	283489.22	2288320.26	картометрический, 0.2 м	—
5	283492.91	2288318.72	картометрический, 0.2 м	—
6	283487	2288304.55	картометрический, 0.2 м	—
7	283484.4	2288303.38	картометрический, 0.2 м	—
8	283490.44	2288290.81	картометрический, 0.2 м	—
9	283486.84	2288289.08	картометрический, 0.2 м	—
10	283480.79	2288301.66	картометрический, 0.2 м	—
11	283414.3	2288268.39	картометрический, 0.2 м	—
12	283435.15	2288232.31	картометрический, 0.2 м	—
13	283450	2288205.36	картометрический, 0.2 м	—
14	283459.77	2288184.23	картометрический, 0.2 м	—
15	283463.42	2288186.14	картометрический, 0.2 м	—
16	283465.2	2288182.57	картометрический, 0.2 м	—
17	283461.45	2288180.6	картометрический, 0.2 м	—
18	283462.75	2288177.78	картометрический, 0.2 м	—
19	283512.62	2288200.78	картометрический, 0.2 м	—
20	283510.14	2288206.12	картометрический, 0.2 м	—
21	283513.77	2288207.81	картометрический, 0.2 м	—
22	283517.94	2288198.82	картометрический, 0.2 м	—
23	283460.73	2288172.45	картометрический, 0.2 м	—
24	283446.42	2288203.55	картометрический, 0.2 м	—
25	283431.67	2288230.34	картометрический, 0.2 м	—
26	283412.99	2288262.67	картометрический, 0.2 м	—
27	283366.64	2288240.75	картометрический, 0.2 м	—
28	283381.12	2288208.02	картометрический, 0.2 м	—
29	283377.47	2288206.4	картометрический, 0.2 м	—
30	283363.02	2288239.04	картометрический, 0.2 м	—
31	283353.91	2288234.73	картометрический, 0.2 м	—
32	283352.2	2288238.34	картометрический, 0.2 м	—
33	283410.98	2288266.14	картометрический, 0.2 м	—
34	283378.26	2288323.43	картометрический, 0.2 м	—
35	283397.58	2288333.1	картометрический, 0.2 м	—
36	283399.37	2288329.52	картометрический, 0.2 м	—
37	283383.82	2288321.74	картометрический, 0.2 м	—
38	283412.3	2288271.86	картометрический, 0.2 м	—

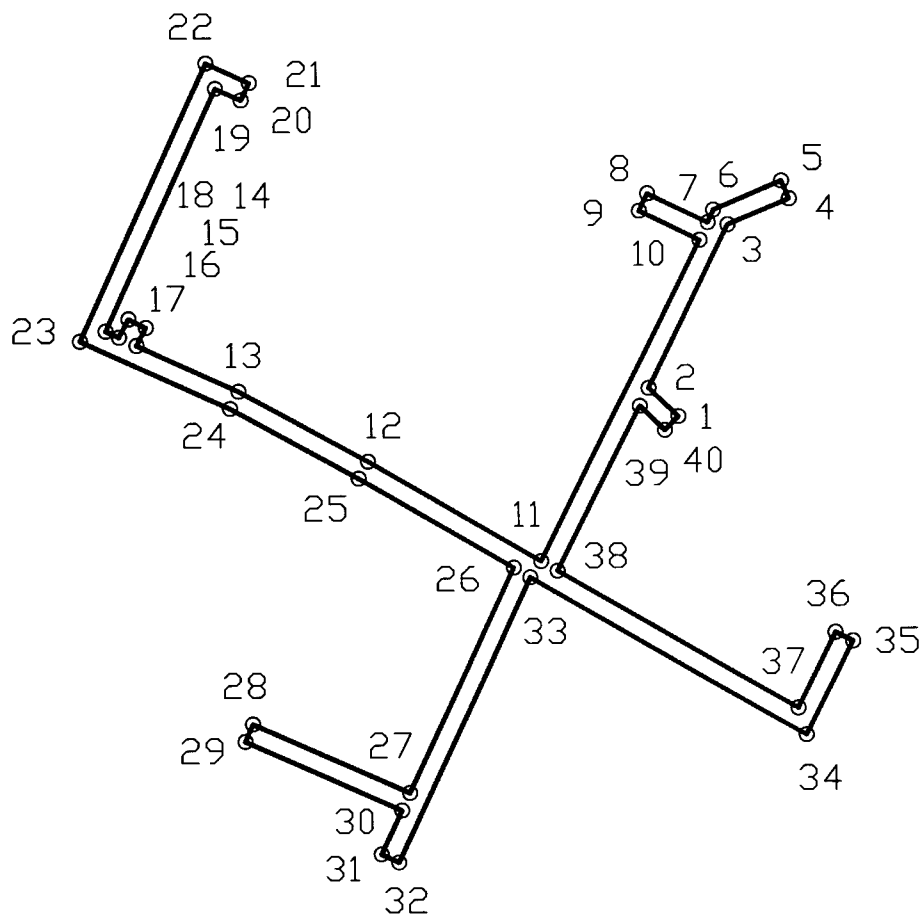
Сведения о границах охранной зоны газораспределительной сети				
Газопровод (высокое давление - 10,00 п.м, низкое давление - 513,85 п.м), расположенный по адресу: Россия, Тверская область, Калининский район, Эммаусское сельское поселение, пос. Эммаусс				
(наименование объекта)				
Сведения о местоположении границ охранной зоны газораспределительной сети				
39	283446.48	2288289.08	картометрический, 0.2 м	—
40	283441.36	2288294.34	картометрический, 0.2 м	—
1	283444.23	2288297.13	картометрический, 0.2 м	—

## Сведения о границах охранной зоны газораспределительной сети


Газопровод (высокое давление - 10,00 п.м, низкое давление - 513,85 п.м), расположенный по адресу:  
Россия, Тверская область, Калининский район, Эммаусское сельское поселение, пос. Эммаусс

(наименование объекта)

Графическое описание местоположения границ охранной зоны газораспределительной сети



Используемые условные знаки и обозначения:



- граница охранной зоны газопровода



Приложение 11  
к постановлению Правительства  
Тверской области  
от 05.06.2018 № 180-пп

Сведения о границах охранной зоны газораспределительной сети		
Газопровод высокого и низкого давления общей протяженностью 21 608,4 п.м., расположенный по адресу: Россия, Тверская область, Ржевский район, сельское поселение «Хорошево», д. Нечаево, д. Кокошкино		
(наименование объекта)		
Сведения об охранной зоне газораспределительной сети		
№ п/п	Характеристики зоны	Описание характеристик
1	Местоположение зоны	Местоположение: Тверская область, Ржевский р-н Вид зоны: Охранная зона инженерных коммуникаций Тип зоны: Охранная зона газопровода Номер зоны: б/н Индекс зоны: - Охраняемый объект: «Газопровод высокого и низкого давления общей протяженностью 21 608,4 п.м., расположенный по адресу: Россия, Тверская область, Ржевский район, сельское поселение «Хорошево», д. Нечаево, д. Кокошкино»
2	Площадь зоны +/- величина погрешности определения площади (Р +/- Дельта Р)	80 285 кв. м ±198 кв. м
3	Иные характеристики зоны	Ограничение использования объектов недвижимости в границах охранной зоны предусмотрено пунктом 14 Правил охраны газораспределительных сетей, утвержденных постановлением Правительства Российской Федерации от 20.11.2000 № 878 (далее – Правила), согласно которому на земельные участки, входящие в охранные зоны газораспределительных сетей, в целях предупреждения их повреждения или нарушения условий их нормальной эксплуатации налагаются ограничения (обременения), которыми запрещается лицам, указанным в пункте 2 Правил: а) строить объекты жилищно-гражданского и производственного назначения; б) сносить и реконструировать мосты, коллекторы, автомобильные и железные дороги с расположенными на них газораспределительными сетями без предварительного выноса этих газопроводов по согласованию с эксплуатационными организациями; в) разрушать берегоукрепительные сооружения, водопропускные устройства, земляные и иные сооружения, предохраняющие газораспределительные сети от разрушений; г) перемещать, повреждать, засыпать и уничтожать опознавательные знаки, контрольно-измерительные пункты и другие устройства газораспределительных сетей; д) устраивать свалки и склады, разливать растворы кислот, солей, щелочей и других химически активных веществ; е) огораживать и перегораживать охранные зоны, препятствовать доступу персонала эксплуатационных организаций к газораспределительным сетям, проведению обслуживания и устранению повреждений газораспределительных сетей; ж) разводить огонь и размещать источники огня; з) рыть погреба, копать и обрабатывать почву

Сведения о границах охранной зоны газораспределительной сети		
Газопровод высокого и низкого давления общей протяженностью 21 608,4 п.м., расположенный по адресу: Россия, Тверская область, Ржевский район, сельское поселение «Хорошево», д. Нечаево, д. Кокошкино		
(наименование объекта)		
Сведения об охранной зоне газораспределительной сети		
№ п/п	Характеристики зоны	Описание характеристик
		<p>сельскохозяйственными и мелиоративными орудиями и механизмами на глубину более 0,3 м;</p> <p>и) открывать калитки и двери газорегуляторных пунктов, станций катодной и дренажной защиты, люки подземных колодцев, включать или отключать электроснабжение средств связи, освещения и систем телемеханики;</p> <p>к) набрасывать, приставлять и привязывать к опорам и надземным газопроводам, ограждениям и зданиям газораспределительных сетей посторонние предметы, лестницы, влезать на них;</p> <p>л) самовольно подключаться к газораспределительным сетям</p>

Сведения о границах охранной зоны газораспределительной сети				
Газопровод высокого и низкого давления общей протяженностью 21 608,4 п.м., расположенный по адресу: Россия, Тверская область, Ржевский район, сельское поселение «Хорошево», д. Нечаево, д. Кокошкино				
(наименование объекта)				
Сведения о местоположении границ охранной зоны газораспределительной сети				
1. Система координат: СК кадастрового округа, зона 2				
2. Перечень координат характерных точек границ охранной зоны газораспределительной сети				
Обозначение характерных точек границы	Координаты, м		Метод определения координат и средняя квадратическая погрешность положения характерной точки, (M <sub>t</sub> ), м	Описание закрепления точки
	X	Y		
1	228768.72	2165860.75	картометрический, 0.2 м	—
2	228752.17	2165857.88	картометрический, 0.2 м	—
3	228732	2165835.36	картометрический, 0.2 м	—
4	228720.66	2165822.69	картометрический, 0.2 м	—
5	228714.66	2165815.86	картометрический, 0.2 м	—
6	228710.93	2165810.98	картометрический, 0.2 м	—
7	228708.1	2165806.44	картометрический, 0.2 м	—
8	228707.16	2165804.72	картометрический, 0.2 м	—
9	228705.3	2165800.74	картометрический, 0.2 м	—
10	228703.67	2165796.66	картометрический, 0.2 м	—
11	228697.85	2165779.83	картометрический, 0.2 м	—
12	228683.32	2165741.04	картометрический, 0.2 м	—
13	228679.46	2165736.36	картометрический, 0.2 м	—
14	228671.82	2165727.88	картометрический, 0.2 м	—
15	228661.97	2165718.05	картометрический, 0.2 м	—
16	228657.77	2165714.24	картометрический, 0.2 м	—
17	228653.21	2165710.91	картометрический, 0.2 м	—
18	228647.78	2165707.69	картометрический, 0.2 м	—
19	228639.16	2165703.38	картометрический, 0.2 м	—
20	228633.47	2165700.88	картометрический, 0.2 м	—
21	228622.48	2165696.39	картометрический, 0.2 м	—
22	228620.01	2165695.66	картометрический, 0.2 м	—
23	228615.6	2165694.75	картометрический, 0.2 м	—
24	228601.67	2165692.83	картометрический, 0.2 м	—
25	228579.29	2165696.61	картометрический, 0.2 м	—
26	228491.85	2165712.01	картометрический, 0.2 м	—
27	228454.49	2165717.33	картометрический, 0.2 м	—
28	228440.75	2165719.65	картометрический, 0.2 м	—
29	228438.63	2165707.17	картометрический, 0.2 м	—
30	228442.57	2165706.5	картометрический, 0.2 м	—
31	228444.03	2165715.04	картометрический, 0.2 м	—
32	228451.82	2165713.73	картометрический, 0.2 м	—
33	228450.14	2165705.31	картометрический, 0.2 м	—
34	228454.06	2165704.53	картометрический, 0.2 м	—
35	228455.78	2165713.11	картометрический, 0.2 м	—
36	228491.22	2165708.06	картометрический, 0.2 м	—
37	228578.61	2165692.67	картометрический, 0.2 м	—

Сведения о границах охранной зоны газораспределительной сети				
Газопровод высокого и низкого давления общей протяженностью 21 608,4 п.м., расположенный по адресу: Россия, Тверская область, Ржевский район, сельское поселение «Хорошево», д. Нечаево, д. Кокошкино				
(наименование объекта)				
Сведения о местоположении границ охранной зоны газораспределительной сети				
38	228601.61	2165688.79	картометрический, 0.2 м	—
39	228616.27	2165690.81	картометрический, 0.2 м	—
40	228620.99	2165691.78	картометрический, 0.2 м	—
41	228623.77	2165692.6	картометрический, 0.2 м	—
42	228635.04	2165697.2	картометрический, 0.2 м	—
43	228640.85	2165699.75	картометрический, 0.2 м	—
44	228649.68	2165704.17	картометрический, 0.2 м	—
45	228655.39	2165707.55	картометрический, 0.2 м	—
46	228660.32	2165711.16	картометрический, 0.2 м	—
47	228664.74	2165715.16	картометрический, 0.2 м	—
48	228674.7	2165725.1	картометрический, 0.2 м	—
49	228682.52	2165733.78	картометрический, 0.2 м	—
50	228686.83	2165739.02	картометрический, 0.2 м	—
51	228701.61	2165778.46	картометрический, 0.2 м	—
52	228707.43	2165795.28	картометрический, 0.2 м	—
53	228708.95	2165799.11	картометрический, 0.2 м	—
54	228710.73	2165802.91	картометрический, 0.2 м	—
55	228711.58	2165804.47	картометрический, 0.2 м	—
56	228714.22	2165808.7	картометрический, 0.2 м	—
57	228717.75	2165813.31	картометрический, 0.2 м	—
58	228723.65	2165820.03	картометрический, 0.2 м	—
59	228734.98	2165832.69	картометрический, 0.2 м	—
60	228754.22	2165854.17	картометрический, 0.2 м	—
61	228768.99	2165856.74	картометрический, 0.2 м	—
62	228769.59	2165850.26	картометрический, 0.2 м	—
63	228770.99	2165841.7	картометрический, 0.2 м	—
64	228770.99	2165841.69	картометрический, 0.2 м	—
65	228773.01	2165833.25	картометрический, 0.2 м	—
66	228775.46	2165824.93	картометрический, 0.2 м	—
67	228782.73	2165803.48	картометрический, 0.2 м	—
68	228786.92	2165789.6	картометрический, 0.2 м	—
69	228788.42	2165783.22	картометрический, 0.2 м	—
70	228790.7	2165768.33	картометрический, 0.2 м	—
71	228792.87	2165746.48	картометрический, 0.2 м	—
72	228795.33	2165724.74	картометрический, 0.2 м	—
73	228804.62	2165570.67	картометрический, 0.2 м	—
74	228815.06	2165382.32	картометрический, 0.2 м	—
75	228822.06	2165262.32	картометрический, 0.2 м	—
76	228824.95	2165220.83	картометрический, 0.2 м	—
77	228830.17	2165159.72	картометрический, 0.2 м	—
78	228837.34	2165093.8	картометрический, 0.2 м	—
79	228854.53	2164954.96	картометрический, 0.2 м	—
80	228857.4	2164937.84	картометрический, 0.2 м	—

Сведения о границах охранной зоны газораспределительной сети				
Газопровод высокого и низкого давления общей протяженностью 21 608,4 п.м., расположенный по адресу: Россия, Тверская область, Ржевский район, сельское поселение «Хорошево», д. Нечаево, д. Кокошкино				
(наименование объекта)				
Сведения о местоположении границ охранной зоны газораспределительной сети				
81	228861.47	2164921.05	картометрический, 0.2 м	—
82	228866.78	2164906	картометрический, 0.2 м	—
83	228874.92	2164889.31	картометрический, 0.2 м	—
84	228892.23	2164859.39	картометрический, 0.2 м	—
85	228901.64	2164844.96	картометрический, 0.2 м	—
86	228912.03	2164831.18	картометрический, 0.2 м	—
87	228933.92	2164804.58	картометрический, 0.2 м	—
88	228976.84	2164751.65	картометрический, 0.2 м	—
89	229001.91	2164716.75	картометрический, 0.2 м	—
90	229014.41	2164698.28	картометрический, 0.2 м	—
91	229038.35	2164661.8	картометрический, 0.2 м	—
92	229080.83	2164598.28	картометрический, 0.2 м	—
93	229104.53	2164559.51	картометрический, 0.2 м	—
94	229114.06	2164544.5	картометрический, 0.2 м	—
95	229120.68	2164534.64	картометрический, 0.2 м	—
96	229127.56	2164524.97	картометрический, 0.2 м	—
97	229147.07	2164499.01	картометрический, 0.2 м	—
98	229155.52	2164486.95	картометрический, 0.2 м	—
99	229159.78	2164480.14	картометрический, 0.2 м	—
100	229164.41	2164471.83	картометрический, 0.2 м	—
101	229169.68	2164461.44	картометрический, 0.2 м	—
102	229178.96	2164433.53	картометрический, 0.2 м	—
103	229198.48	2164377.68	картометрический, 0.2 м	—
104	229202.22	2164368.16	картометрический, 0.2 м	—
105	229202.77	2164365.43	картометрический, 0.2 м	—
106	229203.58	2164357.47	картометрический, 0.2 м	—
107	229208.17	2164314.71	картометрический, 0.2 м	—
108	229213.65	2164277.47	картометрический, 0.2 м	—
109	229214.6	2164269.53	картометрический, 0.2 м	—
110	229215.45	2164259.99	картометрический, 0.2 м	—
111	229215.95	2164248.25	картометрический, 0.2 м	—
112	229215.87	2164229.52	картометрический, 0.2 м	—
113	229215.67	2164223.94	картометрический, 0.2 м	—
114	229214.53	2164218.53	картометрический, 0.2 м	—
115	229160.66	2164061.8	картометрический, 0.2 м	—
116	229118.23	2163939.39	картометрический, 0.2 м	—
117	229057.26	2163789.25	картометрический, 0.2 м	—
118	229151	2163640.76	картометрический, 0.2 м	—
119	229165.17	2163618.37	картометрический, 0.2 м	—
120	229174.53	2163607.49	картометрический, 0.2 м	—
121	229198.97	2163580.58	картометрический, 0.2 м	—
122	229310.22	2163469.88	картометрический, 0.2 м	—
123	229513.43	2163253.52	картометрический, 0.2 м	—

Сведения о границах охранной зоны газораспределительной сети				
Газопровод высокого и низкого давления общей протяженностью 21 608,4 п.м., расположенный по адресу: Россия, Тверская область, Ржевский район, сельское поселение «Хорошево», д. Нечаево, д. Кокошкино				
(наименование объекта)				
Сведения о местоположении границ охранной зоны газораспределительной сети				
124	229689.21	2163058.75	картометрический, 0.2 м	—
125	229877.98	2162820.98	картометрический, 0.2 м	—
126	230166.76	2162533.83	картометрический, 0.2 м	—
127	230450.85	2162229.39	картометрический, 0.2 м	—
128	230475.44	2162192.93	картометрический, 0.2 м	—
129	230498.53	2162148.94	картометрический, 0.2 м	—
130	230419.26	2161892.11	картометрический, 0.2 м	—
131	230417.4	2161882.47	картометрический, 0.2 м	—
132	230411.96	2161786.55	картометрический, 0.2 м	—
133	230409.89	2161510.88	картометрический, 0.2 м	—
134	230408.2	2161434.91	картометрический, 0.2 м	—
135	230411.23	2161181.68	картометрический, 0.2 м	—
136	230418.21	2161026.39	картометрический, 0.2 м	—
137	230419.84	2161014.1	картометрический, 0.2 м	—
138	230435.28	2160954.08	картометрический, 0.2 м	—
139	230439.94	2160939.59	картометрический, 0.2 м	—
140	230443.38	2160930.7	картометрический, 0.2 м	—
141	230448.19	2160920.16	картометрический, 0.2 м	—
142	230452.59	2160911.6	картометрический, 0.2 м	—
143	230483.55	21 60854.26	картометрический, 0.2 м	—
144	230528.84	2160782.83	картометрический, 0.2 м	—
145	230519.73	2160775.45	картометрический, 0.2 м	—
146	230522.25	2160772.34	картометрический, 0.2 м	—
147	230534.12	2160781.96	картометрический, 0.2 м	—
148	230487	21 60856.29	картометрический, 0.2 м	—
149	230456.13	2160913.47	картометрический, 0.2 м	—
150	230451.79	2160921.9	картометрический, 0.2 м	—
151	230447.07	2160932.26	картометрический, 0.2 м	—
152	230443.71	2160940.93	картометрический, 0.2 м	—
153	230439.12	2160955.2	картометрический, 0.2 м	—
154	230423.78	2161014.86	картометрический, 0.2 м	—
155	230422.1	2161028.92	картометрический, 0.2 м	—
156	230424.63	2161029.04	картометрический, 0.2 м	—
157	230417.19	2161181.2	картометрический, 0.2 м	—
158	230414.71	2161433.17	картометрический, 0.2 м	—
159	230527	2161441.24	картометрический, 0.2 м	—
160	230528.86	2161423.48	картометрический, 0.2 м	—
161	230561.47	2161426.74	картометрический, 0.2 м	—
162	230563.39	2161425.7	картометрический, 0.2 м	—
163	230596.58	2161431.58	картометрический, 0.2 м	—
164	230597.46	2161431.72	картометрический, 0.2 м	—
165	230607.21	2161330.99	картометрический, 0.2 м	—
166	230607.56	2161327.39	картометрический, 0.2 м	—

Сведения о границах охранной зоны газораспределительной сети				
Газопровод высокого и низкого давления общей протяженностью 21 608,4 п.м., расположенный по адресу: Россия, Тверская область, Ржевский район, сельское поселение «Хорошево», д. Нечаево, д. Кокошкино				
(наименование объекта)				
Сведения о местоположении границ охранной зоны газораспределительной сети				
167	230626.31	2161330.02	картометрический, 0.2 м	—
168	230644.5	2161332.55	картометрический, 0.2 м	—
169	230651.69	2161333.69	картометрический, 0.2 м	—
170	230651.78	2161333.05	картометрический, 0.2 м	—
171	230655.74	2161333.59	картометрический, 0.2 м	—
172	230655.1	2161338.29	картометрический, 0.2 м	—
173	230643.91	2161336.5	картометрический, 0.2 м	—
174	230625.75	2161333.98	картометрический, 0.2 м	—
175	230611.14	2161331.93	картометрический, 0.2 м	—
176	230606.57	2161379.09	картометрический, 0.2 м	—
177	230636.92	2161383.79	картометрический, 0.2 м	—
178	230637.08	2161382.8	картометрический, 0.2 м	—
179	230641.03	2161383.42	картометрический, 0.2 м	—
180	230640.88	2161384.36	картометрический, 0.2 м	—
181	230651.07	2161385.7	картометрический, 0.2 м	—
182	230651.14	2161384.79	картометрический, 0.2 м	—
183	230655.13	2161385.14	картометрический, 0.2 м	—
184	230654.7	2161390.22	картометрический, 0.2 м	—
185	230638.31	2161388.05	картометрический, 0.2 м	—
186	230606.18	2161383.07	картометрический, 0.2 м	—
187	230601.42	2161432.27	картометрический, 0.2 м	—
188	230634.02	2161436.23	картометрический, 0.2 м	—
189	230649.91	2161438	картометрический, 0.2 м	—
190	230649.48	2161442.01	картометрический, 0.2 м	—
191	230633.56	2161440.2	картометрический, 0.2 м	—
192	230601.07	2161436.26	картометрический, 0.2 м	—
193	230600.65	2161441.63	картометрический, 0.2 м	—
194	230611.15	2161442.72	картометрический, 0.2 м	—
195	230609.97	2161465.92	картометрический, 0.2 м	—
196	230640.41	2161469.48	картометрический, 0.2 м	—
197	230659.78	2161471.99	картометрический, 0.2 м	—
198	230659.01	2161477.65	картометрический, 0.2 м	—
199	230655.05	2161477.11	картометрический, 0.2 м	—
200	230655.28	2161475.44	картометрический, 0.2 м	—
201	230641.89	2161473.7	картометрический, 0.2 м	—
202	230641.67	2161475.3	картометрический, 0.2 м	—
203	230637.71	2161474.76	картометрический, 0.2 м	—
204	230637.92	2161473.21	картометрический, 0.2 м	—
205	230609.64	2161469.91	картометрический, 0.2 м	—
206	230603.99	2161520.1	картометрический, 0.2 м	—
207	230603.86	2161521.3	картометрический, 0.2 м	—
208	230635.05	2161522.27	картометрический, 0.2 м	—
209	230652.04	2161524.2	картометрический, 0.2 м	—

Сведения о границах охранной зоны газораспределительной сети				
Газопровод высокого и низкого давления общей протяженностью 21 608,4 п.м., расположенный по адресу: Россия, Тверская область, Ржевский район, сельское поселение «Хорошево», д. Нечаево, д. Кокошкино				
(наименование объекта)				
Сведения о местоположении границ охранной зоны газораспределительной сети				
210	230653.27	2161524.34	картометрический, 0.2 м	—
211	230652.82	2161528.31	картометрический, 0.2 м	—
212	230651.59	2161528.17	картометрический, 0.2 м	—
213	230634.77	2161526.26	картометрический, 0.2 м	—
214	230603.41	2161525.29	картометрический, 0.2 м	—
215	230598.22	2161571.34	картометрический, 0.2 м	—
216	230631.24	2161574.74	картометрический, 0.2 м	—
217	230647.67	2161576.6	картометрический, 0.2 м	—
218	230647.39	2161578.93	картометрический, 0.2 м	—
219	230656.29	2161579.91	картометрический, 0.2 м	—
220	230671.71	2161581.25	картометрический, 0.2 м	—
221	230691.71	2161680.37	картометрический, 0.2 м	—
222	230687.79	2161681.16	картометрический, 0.2 м	—
223	230668.38	2161584.97	картометрический, 0.2 м	—
224	230655.9	2161583.89	картометрический, 0.2 м	—
225	230642.94	2161582.46	картометрический, 0.2 м	—
226	230643.22	2161580.12	картометрический, 0.2 м	—
227	230630.81	2161578.72	картометрический, 0.2 м	—
228	230593.79	2161574.9	картометрический, 0.2 м	—
229	230600.02	2161519.65	картометрический, 0.2 м	—
230	230605.69	2161469.3	картометрический, 0.2 м	—
231	230605.89	2161467.52	картометрический, 0.2 м	—
232	230606.96	2161446.31	картометрический, 0.2 м	—
233	230596.36	2161445.21	картометрический, 0.2 м	—
234	230597.11	2161435.71	картометрический, 0.2 м	—
235	230595.92	2161435.52	картометрический, 0.2 м	—
236	230564.07	2161429.88	картометрический, 0.2 м	—
237	230562.3	2161430.84	картометрический, 0.2 м	—
238	230532.43	2161427.85	картометрический, 0.2 м	—
239	230530.58	2161445.5	картометрический, 0.2 м	—
240	230412.24	2161437	картометрический, 0.2 м	—
241	230413.89	2161510.82	картометрический, 0.2 м	—
242	230415.96	2161786.42	картометрический, 0.2 м	—
243	230421.38	2161881.97	картометрический, 0.2 м	—
244	230423.15	2161891.14	картометрический, 0.2 м	—
245	230502.84	2162149.34	картометрический, 0.2 м	—
246	230478.88	2162194.99	картометрический, 0.2 м	—
247	230453.99	2162231.89	картометрический, 0.2 м	—
248	230169.63	2162536.62	картометрический, 0.2 м	—
249	229880.97	2162823.65	картометрический, 0.2 м	—
250	229692.26	2163061.34	картометрический, 0.2 м	—
251	229516.38	2163256.23	картометрический, 0.2 м	—
252	229313.09	2163472.67	картометрический, 0.2 м	—



Сведения о границах охранной зоны газораспределительной сети				
Газопровод высокого и низкого давления общей протяженностью 21 608,4 п.м., расположенный по адресу: Россия, Тверская область, Ржевский район, сельское поселение «Хорошево», д. Нечаево, д. Кокошкино				
(наименование объекта)				
Сведения о местоположении границ охранной зоны газораспределительной сети				
253	229201.86	2163583.34	картометрический, 0.2 м	—
254	229177.52	2163610.14	картометрический, 0.2 м	—
255	229168.4	2163620.76	картометрический, 0.2 м	—
256	229154.38	2163642.9	картометрический, 0.2 м	—
257	229061.74	2163789.64	картометрический, 0.2 м	—
258	229121.98	2163937.98	картометрический, 0.2 м	—
259	229164.44	2164060.49	картометрический, 0.2 м	—
260	229218.39	2164217.47	картометрический, 0.2 м	—
261	229219.65	2164223.45	картометрический, 0.2 м	—
262	229219.87	2164229.44	картометрический, 0.2 м	—
263	229219.95	2164248.32	картометрический, 0.2 м	—
264	229219.44	2164260.25	картометрический, 0.2 м	—
265	229218.58	2164269.94	картометрический, 0.2 м	—
266	229217.61	2164278.01	картометрический, 0.2 м	—
267	229212.14	2164315.2	картометрический, 0.2 м	—
268	229207.56	2164357.89	картометрический, 0.2 м	—
269	229206.73	2164366.04	картометрический, 0.2 м	—
270	229206.09	2164369.18	картометрический, 0.2 м	—
271	229202.23	2164379.09	картометрический, 0.2 м	—
272	229182.75	2164434.82	картометрический, 0.2 м	—
273	229173.39	2164462.99	картометрический, 0.2 м	—
274	229167.94	2164473.71	картометрический, 0.2 м	—
275	229163.23	2164482.18	картометрический, 0.2 м	—
276	229158.87	2164489.14	картометрический, 0.2 м	—
277	229150.29	2164501.37	картометрический, 0.2 м	—
278	229130.79	2164527.33	картометрический, 0.2 м	—
279	229123.97	2164536.91	картометрический, 0.2 м	—
280	229117.41	2164546.68	картометрический, 0.2 м	—
281	229107.93	2164561.63	картометрический, 0.2 м	—
282	229084.35	2164600.77	картометрический, 0.2 м	—
283	229041.69	2164664.01	картометрический, 0.2 м	—
284	229017.74	2164700.5	картометрический, 0.2 м	—
285	229005.19	2164719.03	картометрический, 0.2 м	—
286	228980.02	2164754.08	картометрический, 0.2 м	—
287	228937.01	2164807.12	картометрический, 0.2 м	—
288	228915.18	2164833.65	картометрический, 0.2 м	—
289	228904.91	2164847.25	картометрический, 0.2 м	—
290	228895.63	2164861.5	картометрический, 0.2 м	—
291	228878.46	2164891.18	картометрический, 0.2 м	—
292	228870.47	2164907.54	картометрический, 0.2 м	—
293	228865.31	2164922.19	картометрический, 0.2 м	—
294	228861.32	2164938.64	картометрический, 0.2 м	—
295	228858.48	2164955.54	картометрический, 0.2 м	—

Сведения о границах охранной зоны газораспределительной сети				
Газопровод высокого и низкого давления общей протяженностью 21 608,4 п.м., расположенный по адресу: Россия, Тверская область, Ржевский район, сельское поселение «Хорошево», д. Нечаево, д. Кокошкино				
(наименование объекта)				
Сведения о местоположении границ охранной зоны газораспределительной сети				
296	228841.32	2165094.26	картометрический, 0.2 м	—
297	228834.15	2165160.1	картометрический, 0.2 м	—
298	228828.93	2165221.14	картометрический, 0.2 м	—
299	228826.05	2165262.58	картометрический, 0.2 м	—
300	228819.06	2165382.54	картометрический, 0.2 м	—
301	228808.61	2165570.91	картометрический, 0.2 м	—
302	228799.32	2165725.09	картометрический, 0.2 м	—
303	228796.84	2165746.91	картометрический, 0.2 м	—
304	228794.67	2165768.79	картометрический, 0.2 м	—
305	228792.34	2165784.03	картометрический, 0.2 м	—
306	228790.79	2165790.6	картометрический, 0.2 м	—
307	228786.53	2165804.73	картометрический, 0.2 м	—
308	228779.28	2165826.13	картометрический, 0.2 м	—
309	228776.87	2165834.28	картометрический, 0.2 м	—
310	228774.92	2165842.47	картометрический, 0.2 м	—
311	228773.56	2165850.77	картометрический, 0.2 м	—
312	228772.78	2165859.23	картометрический, 0.2 м	—
313	228772.33	2165871.78	картометрический, 0.2 м	—
314	228772.35	2165885.59	картометрический, 0.2 м	—
315	228772.74	2165911.62	картометрический, 0.2 м	—
316	228772.74	2165962.09	картометрический, 0.2 м	—
317	228772.27	2166032.3	картометрический, 0.2 м	—
318	228771.76	2166074.4	картометрический, 0.2 м	—
319	228743.75	2166399.53	картометрический, 0.2 м	—
320	228738.58	2166479.13	картометрический, 0.2 м	—
321	228731.29	2166595.97	картометрический, 0.2 м	—
322	228721	2166788.3	картометрический, 0.2 м	—
323	228707.96	2167067.92	картометрический, 0.2 м	—
324	228703.04	2167174.12	картометрический, 0.2 м	—
325	228685.1	2167175.09	картометрический, 0.2 м	—
326	228685.54	2167195.71	картометрический, 0.2 м	—
327	228686.2	2167287.73	картометрический, 0.2 м	—
328	228687	2167337.52	картометрический, 0.2 м	—
329	228688.95	2167400.37	картометрический, 0.2 м	—
330	228691.7	2167461.19	картометрический, 0.2 м	—
331	228696.74	2167547.31	картометрический, 0.2 м	—
332	228708.17	2167585.23	картометрический, 0.2 м	—
333	228723	2167632	картометрический, 0.2 м	—
334	228733.46	2167669.16	картометрический, 0.2 м	—
335	228736.07	2167676.57	картометрический, 0.2 м	—
336	228764.57	2167740.04	картометрический, 0.2 м	—
337	228780.12	2167775.64	картометрический, 0.2 м	—
338	228845.69	2167923.43	картометрический, 0.2 м	—

Сведения о границах охранной зоны газораспределительной сети				
Газопровод высокого и низкого давления общей протяженностью 21 608,4 п.м., расположенный по адресу: Россия, Тверская область, Ржевский район, сельское поселение «Хорошево», д. Нечаево, д. Кокошкино				
(наименование объекта)				
Сведения о местоположении границ охранной зоны газораспределительной сети				
339	228863.66	2167965.41	картометрический, 0,2 м	—
340	228871.38	2167984.27	картометрический, 0,2 м	—
341	228882.21	2168011.97	картометрический, 0,2 м	—
342	228899.54	2168058.67	картометрический, 0,2 м	—
343	228912.73	2168091.7	картометрический, 0,2 м	—
344	228924.43	2168118.3	картометрический, 0,2 м	—
345	228939.64	2168151.01	картометрический, 0,2 м	—
346	228969.35	2168211.35	картометрический, 0,2 м	—
347	228978.62	2168231.96	картометрический, 0,2 м	—
348	228999.2	2168280.25	картометрический, 0,2 м	—
349	229027.79	2168345.97	картометрический, 0,2 м	—
350	229032.28	2168358.28	картометрический, 0,2 м	—
351	229048.85	2168407.72	картометрический, 0,2 м	—
352	229057.86	2168437.45	картометрический, 0,2 м	—
353	229063.19	2168457.92	картометрический, 0,2 м	—
354	229076.85	2168514.9	картометрический, 0,2 м	—
355	229097.22	2168595.19	картометрический, 0,2 м	—
356	229115.45	2168675.19	картометрический, 0,2 м	—
357	229132.34	2168756.54	картометрический, 0,2 м	—
358	229159.63	2168895.06	картометрический, 0,2 м	—
359	229169.91	2168959.5	картометрический, 0,2 м	—
360	229176.76	2169009.94	картометрический, 0,2 м	—
361	229193.31	2169155.42	картометрический, 0,2 м	—
362	229203.34	2169225.08	картометрический, 0,2 м	—
363	229216.02	2169294.32	картометрический, 0,2 м	—
364	229227.7	2169349.39	картометрический, 0,2 м	—
365	229245.07	2169417.66	картометрический, 0,2 м	—
366	229249.94	2169438.59	картометрический, 0,2 м	—
367	229257.46	2169477.23	картометрический, 0,2 м	—
368	229263.81	2169512.14	картометрический, 0,2 м	—
369	229270.85	2169559.44	картометрический, 0,2 м	—
370	229277.39	2169613.59	картометрический, 0,2 м	—
371	229283.29	2169670.23	картометрический, 0,2 м	—
372	229295.75	2169767.51	картометрический, 0,2 м	—
373	229298.9	2169794.24	картометрический, 0,2 м	—
374	229301.72	2169821.01	картометрический, 0,2 м	—
375	229305.23	2169865.74	картометрический, 0,2 м	—
376	229307.78	2169919.46	картометрический, 0,2 м	—
377	229313.86	2170017.85	картометрический, 0,2 м	—
378	229315.22	2170044.71	картометрический, 0,2 м	—
379	229319.12	2170134.3	картометрический, 0,2 м	—
380	229319.12	2170152.3	картометрический, 0,2 м	—
381	229316.87	2170188.19	картометрический, 0,2 м	—

Сведения о границах охранной зоны газораспределительной сети				
Газопровод высокого и низкого давления общей протяженностью 21 608,4 п.м., расположенный по адресу: Россия, Тверская область, Ржевский район, сельское поселение «Хорошево», д. Нечаево, д. Кокошкино				
(наименование объекта)				
Сведения о местоположении границ охранной зоны газораспределительной сети				
382	229313.44	2170233.19	картометрический, 0.2 м	—
383	229308.98	2170286.73	картометрический, 0.2 м	—
384	229304.32	2170304.24	картометрический, 0.2 м	—
385	229288.43	2170354.65	картометрический, 0.2 м	—
386	229268.9	2170414.85	картометрический, 0.2 м	—
387	229249.99	2170469.77	картометрический, 0.2 м	—
388	229221.42	2170545.94	картометрический, 0.2 м	—
389	229209.98	2170578.72	картометрический, 0.2 м	—
390	229206.54	2170589.74	картометрический, 0.2 м	—
391	229200.34	2170612.04	картометрический, 0.2 м	—
392	229182.59	2170679.42	картометрический, 0.2 м	—
393	229179.98	2170690.66	картометрический, 0.2 м	—
394	229176.59	2170708.21	картометрический, 0.2 м	—
395	229175.26	2170717.02	картометрический, 0.2 м	—
396	229174.16	2170725.89	картометрический, 0.2 м	—
397	229169.1	2170779.61	картометрический, 0.2 м	—
398	229165.32	2170815.4	картометрический, 0.2 м	—
399	229153.8	2170904.61	картометрический, 0.2 м	—
400	229138.05	2171020.43	картометрический, 0.2 м	—
401	229124.24	2171127.45	картометрический, 0.2 м	—
402	229115.22	2171189.76	картометрический, 0.2 м	—
403	229109.76	2171225.34	картометрический, 0.2 м	—
404	229105.32	2171252.02	картометрический, 0.2 м	—
405	229101.87	2171269.76	картометрический, 0.2 м	—
406	229097.8	2171287.33	картометрический, 0.2 м	—
407	229092.99	2171304.7	картометрический, 0.2 м	—
408	229085.02	2171330.65	картометрический, 0.2 м	—
409	229081.58	2171339.14	картометрический, 0.2 м	—
410	229072.58	2171354.99	картометрический, 0.2 м	—
411	229057.98	2171377.68	картометрический, 0.2 м	—
412	229029.58	2171423.57	картометрический, 0.2 м	—
413	229019.72	2171438.64	картометрический, 0.2 м	—
414	228999.1	2171468.18	картометрический, 0.2 м	—
415	228941.37	2171548.56	картометрический, 0.2 м	—
416	228920.11	2171577.6	картометрический, 0.2 м	—
417	228898.18	2171606.15	картометрический, 0.2 м	—
418	228875.48	2171634.09	картометрический, 0.2 м	—
419	228846.48	2171668.5	картометрический, 0.2 м	—
420	228812.41	2171708.03	картометрический, 0.2 м	—
421	228783.67	2171740.23	картометрический, 0.2 м	—
422	228768.95	2171756	картометрический, 0.2 м	—
423	228738.53	2171786.55	картометрический, 0.2 м	—
424	228722.77	2171801.31	картометрический, 0.2 м	—

Сведения о границах охранной зоны газораспределительной сети				
Газопровод высокого и низкого давления общей протяженностью 21 608,4 п.м., расположенный по адресу: Россия, Тверская область, Ржевский район, сельское поселение «Хорошево», д. Нечаево, д. Кокошкино				
(наименование объекта)				
Сведения о местоположении границ охранной зоны газораспределительной сети				
425	228674.22	2171844.09	картометрический, 0.2 м	—
426	228641.48	2171872.17	картометрический, 0.2 м	—
427	228543.48	2171956.46	картометрический, 0.2 м	—
428	228444.75	2172039.9	картометрический, 0.2 м	—
429	228287.89	2172171.07	картометрический, 0.2 м	—
430	228171.84	2172264.05	картометрический, 0.2 м	—
431	228094.73	2172326.7	картометрический, 0.2 м	—
432	228061.06	2172353.63	картометрический, 0.2 м	—
433	228027.01	2172380.08	картометрический, 0.2 м	—
434	227992.41	2172405.81	картометрический, 0.2 м	—
435	227957.29	2172430.79	картометрический, 0.2 м	—
436	227905.14	2172468.9	картометрический, 0.2 м	—
437	227785.23	2172560.39	картометрический, 0.2 м	—
438	227680.36	2172635.96	картометрический, 0.2 м	—
439	227629.27	2172675.44	картометрический, 0.2 м	—
440	227545.63	2172743.33	картометрический, 0.2 м	—
441	227478.15	2172796.98	картометрический, 0.2 м	—
442	227307.11	2172928.03	картометрический, 0.2 м	—
443	227101.23	2173074.24	картометрический, 0.2 м	—
444	227025.19	2173131.51	картометрический, 0.2 м	—
445	226976.88	2173168.26	картометрический, 0.2 м	—
446	226842.89	2173271.13	картометрический, 0.2 м	—
447	226790.38	2173310.46	картометрический, 0.2 м	—
448	226723.85	2173357.8	картометрический, 0.2 м	—
449	226687.11	2173382.78	картометрический, 0.2 м	—
450	226655.83	2173403.32	картометрический, 0.2 м	—
451	226624.7	2173423.33	картометрический, 0.2 м	—
452	226581.53	2173449.61	картометрический, 0.2 м	—
453	226547.02	2173469.79	картометрический, 0.2 м	—
454	226495.64	2173498.46	картометрический, 0.2 м	—
455	226412.28	2173542.28	картометрический, 0.2 м	—
456	226363.93	2173566.79	картометрический, 0.2 м	—
457	226311.68	2173592.87	картометрический, 0.2 м	—
458	226024.52	2173686.26	картометрический, 0.2 м	—
459	225735.36	2173780.28	картометрический, 0.2 м	—
460	225483.74	2173305.78	картометрический, 0.2 м	—
461	225187.77	2172731.2	картометрический, 0.2 м	—
462	225000.9	2172825.93	картометрический, 0.2 м	—
463	224319.98	2173171.1	картометрический, 0.2 м	—
464	224404.38	2173304.56	картометрический, 0.2 м	—
465	224425.56	2173338.75	картометрический, 0.2 м	—
466	224449.39	2173460.78	картометрический, 0.2 м	—
467	224465.85	2173534.96	картометрический, 0.2 м	—

Сведения о границах охранной зоны газораспределительной сети				
Газопровод высокого и низкого давления общей протяженностью 21 608,4 п.м., расположенный по адресу: Россия, Тверская область, Ржевский район, сельское поселение «Хорошево», д. Нечаево, д. Кокошкино				
(наименование объекта)				
Сведения о местоположении границ охранной зоны газораспределительной сети				
468	224496.8	2173677.67	картометрический, 0.2 м	—
469	224506.83	2173730.65	картометрический, 0.2 м	—
470	224514.89	2173769.99	картометрический, 0.2 м	—
471	224498.25	2173813.34	картометрический, 0.2 м	—
472	224507.42	2173818.99	картометрический, 0.2 м	—
473	224521.86	2173819.08	картометрический, 0.2 м	—
474	224521.83	2173826.07	картометрический, 0.2 м	—
475	224515.84	2173826.06	картометрический, 0.2 м	—
476	224515.84	2173823.04	картометрический, 0.2 м	—
477	224506.28	2173822.99	картометрический, 0.2 м	—
478	224493.32	2173815	картометрический, 0.2 м	—
479	224510.73	2173769.65	картометрический, 0.2 м	—
480	224502.9	2173731.42	картометрический, 0.2 м	—
481	224492.88	2173678.47	картометрический, 0.2 м	—
482	224461.94	2173535.81	картометрический, 0.2 м	—
483	224445.48	2173461.6	картометрический, 0.2 м	—
484	224421.77	2173340.23	картометрический, 0.2 м	—
485	224400.99	2173306.68	картометрический, 0.2 м	—
486	224314.25	2173169.52	картометрический, 0.2 м	—
487	224999.1	2172822.36	картометрический, 0.2 м	—
488	225189.51	2172725.84	картометрический, 0.2 м	—
489	225487.29	2173303.92	картометрический, 0.2 м	—
490	225737.32	2173775.44	картометрический, 0.2 м	—
491	226023.28	2173682.45	картометрический, 0.2 м	—
492	226310.17	2173589.15	картометрический, 0.2 м	—
493	226362.13	2173563.21	картометрический, 0.2 м	—
494	226410.45	2173538.72	картометрический, 0.2 м	—
495	226493.74	2173494.94	картометрический, 0.2 м	—
496	226545.03	2173466.33	картометрический, 0.2 м	—
497	226579.48	2173446.18	картометрический, 0.2 м	—
498	226622.57	2173419.94	картометрический, 0.2 м	—
499	226653.65	2173399.97	картометрический, 0.2 м	—
500	226684.89	2173379.45	картометрический, 0.2 м	—
501	226721.57	2173354.52	картометрический, 0.2 м	—
502	226788.02	2173307.23	картометрический, 0.2 м	—
503	226840.48	2173267.94	картометрический, 0.2 м	—
504	226974.44	2173165.09	картометрический, 0.2 м	—
505	227022.77	2173128.32	картометрический, 0.2 м	—
506	227098.86	2173071.02	картометрический, 0.2 м	—
507	227304.73	2172924.81	картометрический, 0.2 м	—
508	227475.69	2172793.82	картометрический, 0.2 м	—
509	227543.12	2172740.21	картометрический, 0.2 м	—
510	227626.79	2172672.3	картометрический, 0.2 м	—

Сведения о границах охранной зоны газораспределительной сети				
Газопровод высокого и низкого давления общей протяженностью 21 608,4 п.м., расположенный по адресу: Россия, Тверская область, Ржевский район, сельское поселение «Хорошево», д. Нечаево, д. Кокошкино				
(наименование объекта)				
Сведения о местоположении границ охранной зоны газораспределительной сети				
511	227677.97	2172632.76	картометрический, 0.2 м	—
512	227782.85	2172557.18	картометрический, 0.2 м	—
513	227902.74	2172465.69	картометрический, 0.2 м	—
514	227954.95	2172427.55	картометрический, 0.2 м	—
515	227990.06	2172402.58	картометрический, 0.2 м	—
516	228024.59	2172376.9	картометрический, 0.2 м	—
517	228058.58	2172350.49	картометрический, 0.2 м	—
518	228092.22	2172323.58	картометрический, 0.2 м	—
519	228169.32	2172260.94	картометрический, 0.2 м	—
520	228285.35	2172167.97	картометрический, 0.2 м	—
521	228442.17	2172036.84	картометрический, 0.2 м	—
522	228540.88	2171953.41	картометрический, 0.2 м	—
523	228638.88	2171869.14	картометрический, 0.2 м	—
524	228671.6	2171841.07	картометрический, 0.2 м	—
525	228720.08	2171798.34	картометрический, 0.2 м	—
526	228735.75	2171783.68	картометрический, 0.2 м	—
527	228766.07	2171753.23	картометрический, 0.2 м	—
528	228780.72	2171737.52	картометрический, 0.2 м	—
529	228809.4	2171705.4	картометрический, 0.2 м	—
530	228843.43	2171665.91	картометрический, 0.2 м	—
531	228872.4	2171631.54	картометрический, 0.2 м	—
532	228895.04	2171603.67	картометрический, 0.2 м	—
533	228916.91	2171575.2	картометрический, 0.2 м	—
534	228938.13	2171546.22	картометрический, 0.2 м	—
535	228995.85	2171465.85	картометрический, 0.2 м	—
536	229016.39	2171436.41	картометрический, 0.2 м	—
537	229026.21	2171421.41	картометрический, 0.2 м	—
538	229054.6	2171375.55	картометрический, 0.2 м	—
539	229069.19	2171352.86	картометрический, 0.2 м	—
540	229077.95	2171337.44	картометрический, 0.2 м	—
541	229081.26	2171329.29	картометрический, 0.2 м	—
542	229089.15	2171303.59	картометрический, 0.2 м	—
543	229093.92	2171286.34	картометрический, 0.2 м	—
544	229097.96	2171268.91	картометрический, 0.2 м	—
545	229101.38	2171251.33	картометрический, 0.2 м	—
546	229105.81	2171224.71	картометрический, 0.2 м	—
547	229111.26	2171189.17	картометрический, 0.2 м	—
548	229120.28	2171126.91	картометрический, 0.2 м	—
549	229134.08	2171019.9	картометрический, 0.2 м	—
550	229149.83	2170904.08	картометрический, 0.2 м	—
551	229161.35	2170814.94	картометрический, 0.2 м	—
552	229165.12	2170779.22	картометрический, 0.2 м	—
553	229170.18	2170725.45	картометрический, 0.2 м	—



Сведения о границах охранной зоны газораспределительной сети				
Газопровод высокого и низкого давления общей протяженностью 21 608,4 п.м., расположенный по адресу: Россия, Тверская область, Ржевский район, сельское поселение «Хорошево», д. Нечаево, д. Кокошкино				
(наименование объекта)				
Сведения о местоположении границ охранной зоны газораспределительной сети				
554	229171.3	2170716.48	картометрический, 0.2 м	—
555	229172.64	2170707.53	картометрический, 0.2 м	—
556	229176.07	2170689.83	картометрический, 0.2 м	—
557	229178.71	2170678.47	картометрический, 0.2 м	—
558	229196.48	2170611	картометрический, 0.2 м	—
559	229202.7	2170588.61	картометрический, 0.2 м	—
560	229206.17	2170577.49	картометрический, 0.2 м	—
561	229217.66	2170544.55	картометрический, 0.2 м	—
562	229246.22	2170468.42	картометрический, 0.2 м	—
563	229265.1	2170413.59	картометрический, 0.2 м	—
564	229284.62	2170353.43	картометрический, 0.2 м	—
565	229300.47	2170303.13	картометрический, 0.2 м	—
566	229304.56	2170285.76	картометрический, 0.2 м	—
567	229309.45	2170232.85	картометрический, 0.2 м	—
568	229312.89	2170187.9	картометрический, 0.2 м	—
569	229315.12	2170152.19	картометрический, 0.2 м	—
570	229315.12	2170134.39	картометрический, 0.2 м	—
571	229311.23	2170044.89	картометрический, 0.2 м	—
572	229309.87	2170018.07	картометрический, 0.2 м	—
573	229303.79	2169919.68	картометрический, 0.2 м	—
574	229301.23	2169865.97	картометрический, 0.2 м	—
575	229297.74	2169821.39	картометрический, 0.2 м	—
576	229294.93	2169794.68	картометрический, 0.2 м	—
577	229291.78	2169767.99	картометрический, 0.2 м	—
578	229279.32	2169670.69	картометрический, 0.2 м	—
579	229273.42	2169614.04	картометрический, 0.2 м	—
580	229266.88	2169560	картометрический, 0.2 м	—
581	229259.87	2169512.79	картометрический, 0.2 м	—
582	229253.53	2169477.97	картометрический, 0.2 м	—
583	229246.03	2169439.42	картометрический, 0.2 м	—
584	229241.18	2169418.6	картометрический, 0.2 м	—
585	229223.81	2169350.3	картометрический, 0.2 м	—
586	229212.09	2169295.09	картометрический, 0.2 м	—
587	229199.39	2169225.73	картометрический, 0.2 м	—
588	229189.34	2169155.93	картометрический, 0.2 м	—
589	229172.79	2169010.43	картометрический, 0.2 м	—
590	229165.95	2168960.09	картометрический, 0.2 м	—
591	229155.69	2168895.76	картометрический, 0.2 м	—
592	229128.42	2168757.34	картометрический, 0.2 м	—
593	229111.54	2168676.04	картометрический, 0.2 м	—
594	229093.33	2168596.12	картометрический, 0.2 м	—
595	229072.97	2168515.87	картометрический, 0.2 м	—
596	229059.31	2168458.88	картометрический, 0.2 м	—



Сведения о границах охранной зоны газораспределительной сети				
Газопровод высокого и низкого давления общей протяженностью 21 608,4 п.м., расположенный по адресу: Россия, Тверская область, Ржевский район, сельское поселение «Хорошево», д. Нечаево, д. Кокошкино				
(наименование объекта)				
Сведения о местоположении границ охранной зоны газораспределительной сети				
597	229054.01	2168438.53	картометрический, 0,2 м	—
598	229045.05	2168408.94	картометрический, 0,2 м	—
599	229028.51	2168359.59	картометрический, 0,2 м	—
600	229024.07	2168347.45	картометрический, 0,2 м	—
601	228995.53	2168281.83	картометрический, 0,2 м	—
602	228974.95	2168233.54	картометрический, 0,2 м	—
603	228965.73	2168213.05	картометрический, 0,2 м	—
604	228936.04	2168152.74	картометрический, 0,2 м	—
605	228920.77	2168119.93	картометрический, 0,2 м	—
606	228909.05	2168093.26	картометрический, 0,2 м	—
607	228895.8	2168060.09	картометрический, 0,2 м	—
608	228878.48	2168013.4	картометрический, 0,2 м	—
609	228867.66	2167985.76	картометрический, 0,2 м	—
610	228859.97	2167966.94	картометрический, 0,2 м	—
611	228842.02	2167925.03	картометрический, 0,2 м	—
612	228776.46	2167777.26	картометрический, 0,2 м	—
613	228760.91	2167741.63	картометрический, 0,2 м	—
614	228732.33	2167678.01	картометрический, 0,2 м	—
615	228729.65	2167670.39	картометрический, 0,2 м	—
616	228719.18	2167633.17	картометрический, 0,2 м	—
617	228704.35	2167586.42	картометрический, 0,2 м	—
618	228692.77	2167548	картометрический, 0,2 м	—
619	228687.71	2167461.4	картометрический, 0,2 м	—
620	228684.95	2167400.52	картометрический, 0,2 м	—
621	228683	2167337.61	картометрический, 0,2 м	—
622	228682.2	2167287.78	картометрический, 0,2 м	—
623	228681.54	2167195.76	картометрический, 0,2 м	—
624	228681.02	2167171.3	картометрический, 0,2 м	—
625	228699.22	2167170.32	картометрический, 0,2 м	—
626	228703.96	2167067.73	картометрический, 0,2 м	—
627	228717	2166788.09	картометрический, 0,2 м	—
628	228727.3	2166595.74	картометрический, 0,2 м	—
629	228734.59	2166478.87	картометрический, 0,2 м	—
630	228739.76	2166399.23	картометрический, 0,2 м	—
631	228767.76	2166074.2	картометрический, 0,2 м	—
632	228768.27	2166032.27	картометрический, 0,2 м	—
633	228768.74	2165962.08	картометрический, 0,2 м	—
634	228768.74	2165911.65	картометрический, 0,2 м	—
635	228768.35	2165885.62	картометрический, 0,2 м	—
636	228768.33	2165871.71	картометрический, 0,2 м	—
1	228768.72	2165860.75	картометрический, 0,2 м	—

Сведения о границах охранной зоны газораспределительной сети	
Газопровод высокого и низкого давления общей протяженностью 21 608,4 п.м., расположенный по адресу: Россия, Тверская область, Ржевский район, сельское поселение «Хорошево», д. Нечаево, д. Кокошкино	
(наименование объекта)	
Графическое описание местоположения границ охранной зоны газораспределительной сети	
Обзорная схема	
Используемые условные знаки и обозначения:	
	- граница охранной зоны газопровода

<b>Сведения о границах охранной зоны газораспределительной сети</b>
Газопровод высокого и низкого давления общей протяженностью 21 608,4 п.м., расположенный по адресу: Россия, Тверская область, Ржевский район, сельское поселение «Хорошево», д. Нечаево, д. Кокошкино
(наименование объекта)
<b>Графическое описание местоположения границ охранной зоны газораспределительной сети</b>
Лист 1
Используемые условные знаки и обозначения: <div style="display: flex; align-items: center; margin-top: 5px;"> <div style="border: 1px solid black; width: 20px; height: 10px; margin-right: 5px;"></div> <span>- граница охранной зоны газопровода</span> </div>

<b>Сведения о границах охранной зоны газораспределительной сети</b>
Газопровод высокого и низкого давления общей протяженностью 21 608,4 п.м., расположенный по адресу: Россия, Тверская область, Ржевский район, сельское поселение «Хорошево», д. Нечаево, д. Кокошкино
(наименование объекта)
<b>Графическое описание местоположения границ охранной зоны газораспределительной сети</b>
Лист 2

Используемые условные знаки и обозначения:
 - граница охранной зоны газопровода

221  
222

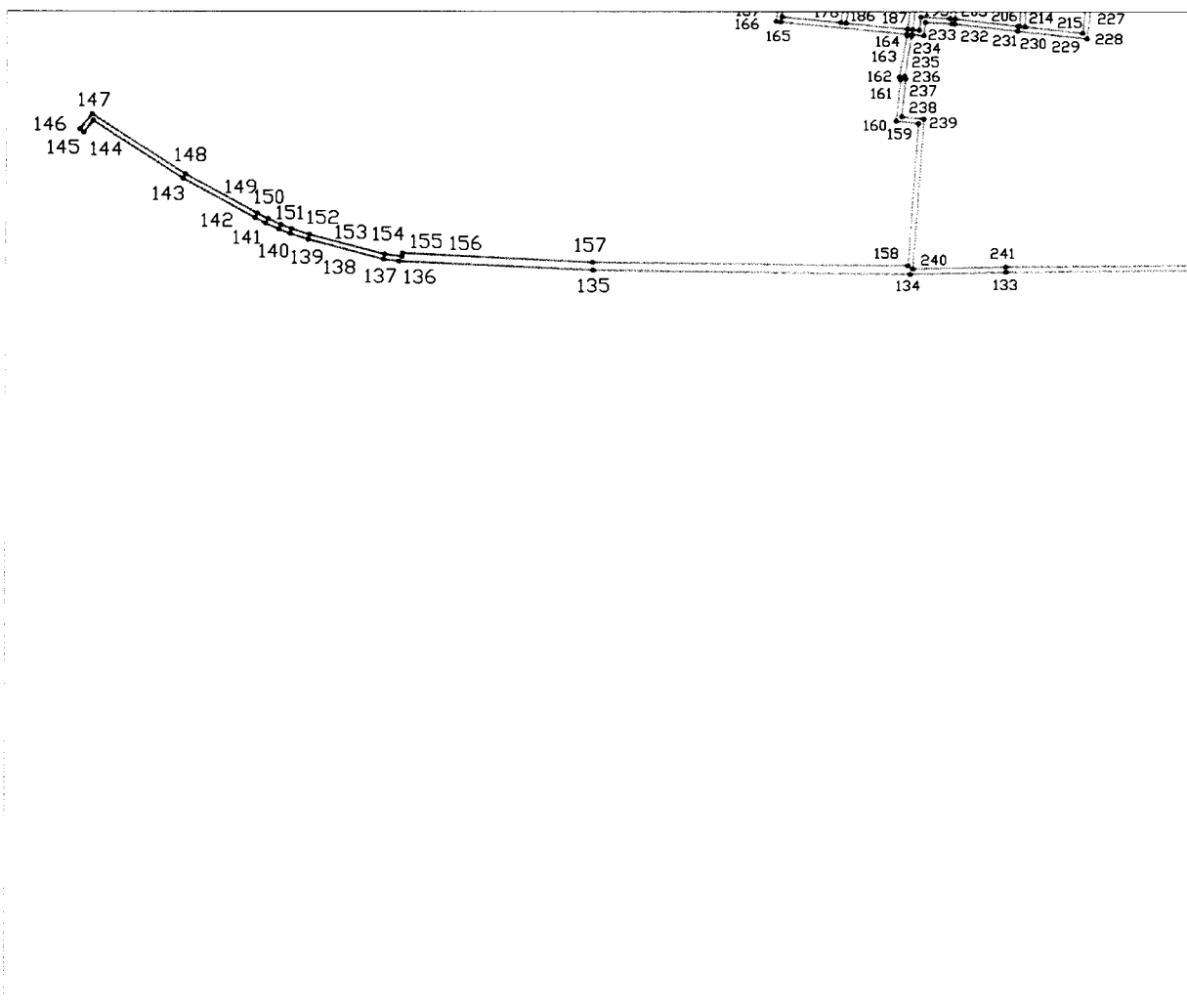
Сведения о границах охранной зоны газораспределительной сети

Газопровод высокого и низкого давления общей протяженностью 21 608,4 п.м., расположенный по адресу: Россия, Тверская область, Ржевский район, сельское поселение «Хорошево», д. Нечаево, д. Кокошкино


(наименование объекта)

Графическое описание местоположения границ охранной зоны газораспределительной сети

Лист 3



Используемые условные знаки и обозначения:

 - граница охранной зоны газопровода

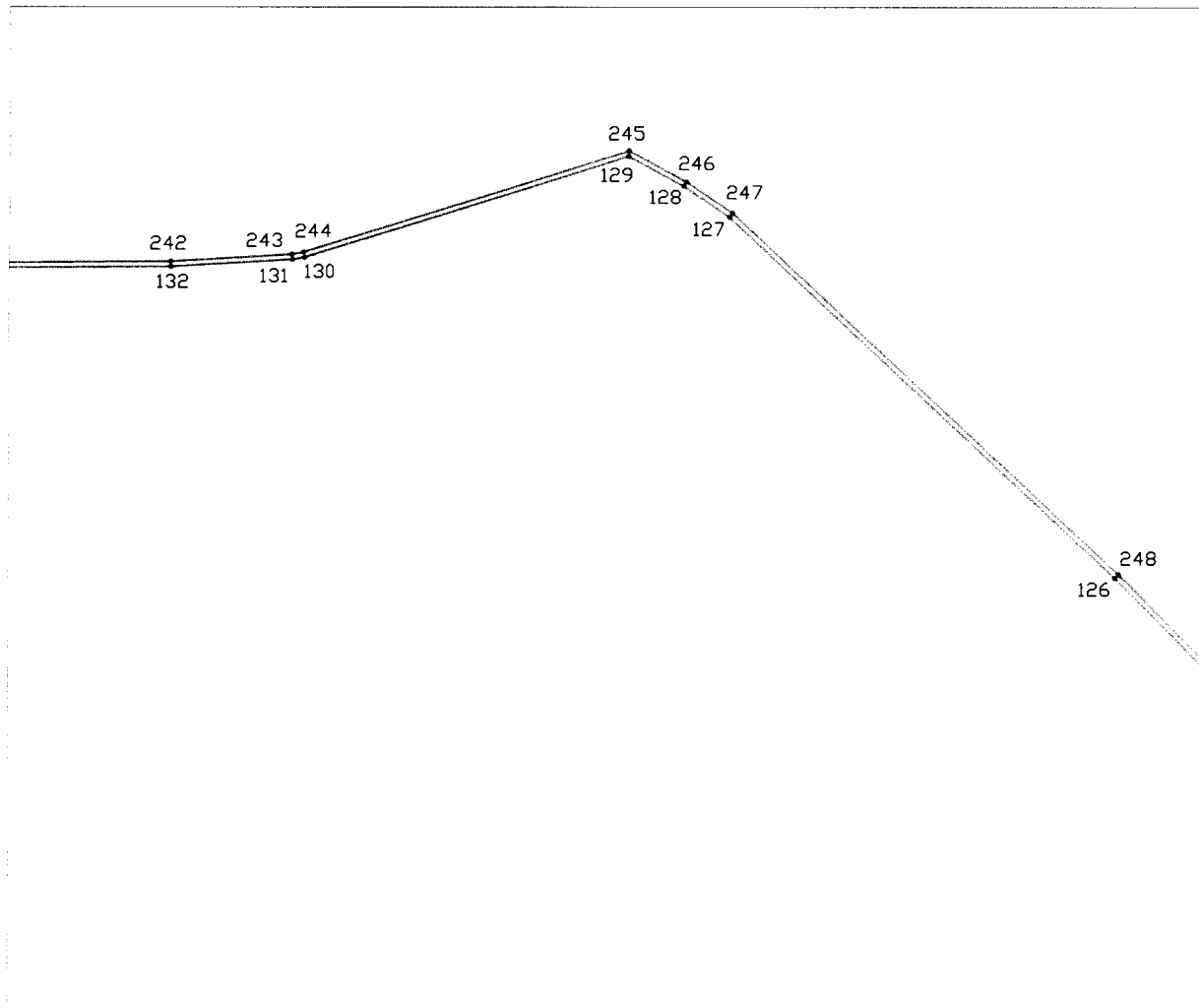
## Сведения о границах охранной зоны газораспределительной сети

Газопровод высокого и низкого давления общей протяженностью 21 608,4 п.м., расположенный по адресу: Россия, Тверская область, Ржевский район, сельское поселение «Хорошево», д. Нечаево, д. Кокошкино


(наименование объекта)

Графическое описание местоположения границ охранной зоны газораспределительной сети

Лист 4



Используемые условные знаки и обозначения:

 - граница охранной зоны газопровода

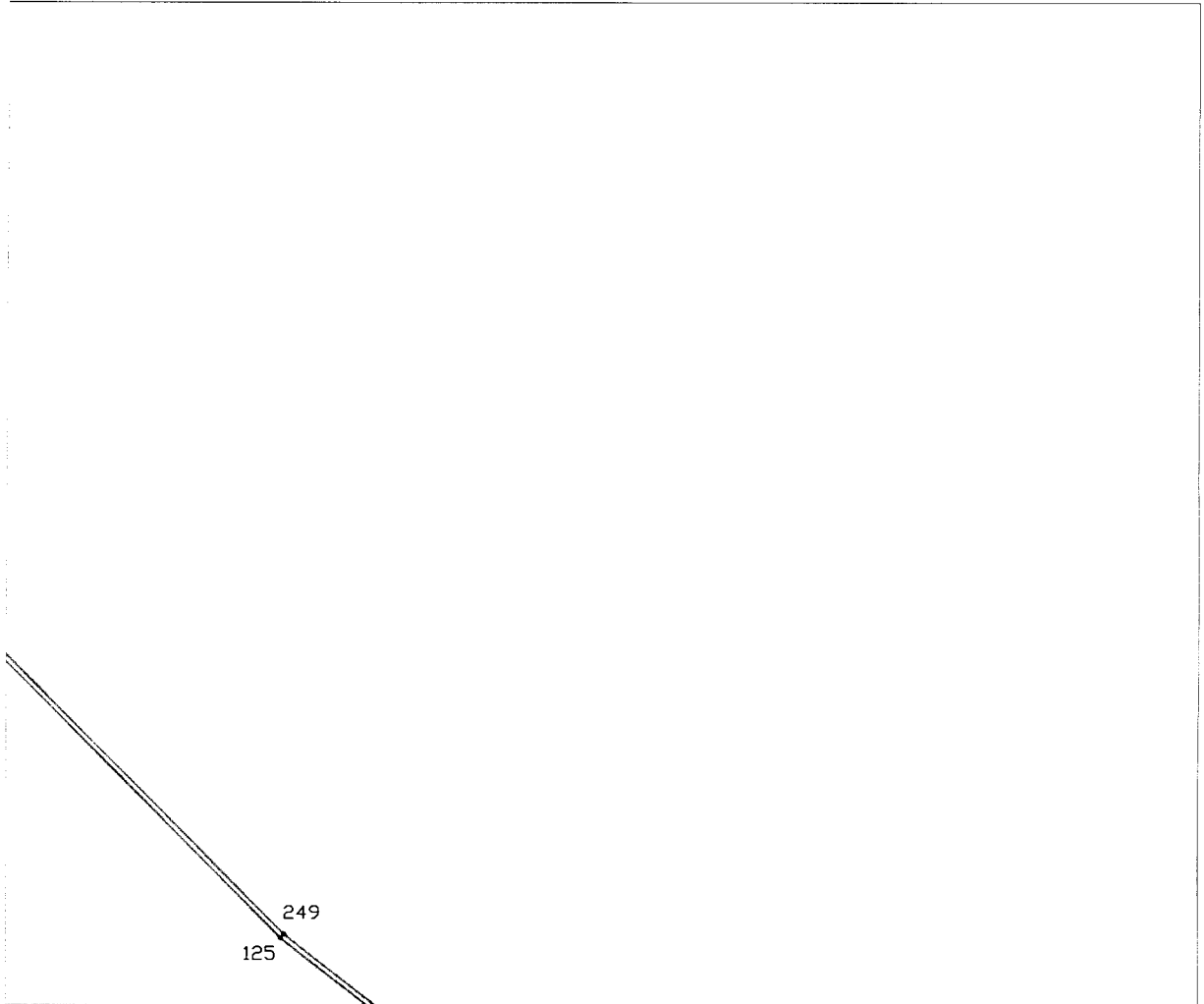
**Сведения о границах охранной зоны газораспределительной сети**

Газопровод высокого и низкого давления общей протяженностью 21 608,4 п.м., расположенный по адресу: Россия, Тверская область, Ржевский район, сельское поселение «Хорошево», д. Нечаево, д. Кокошкино


(наименование объекта)

**Графическое описание местоположения границ охранной зоны газораспределительной сети**

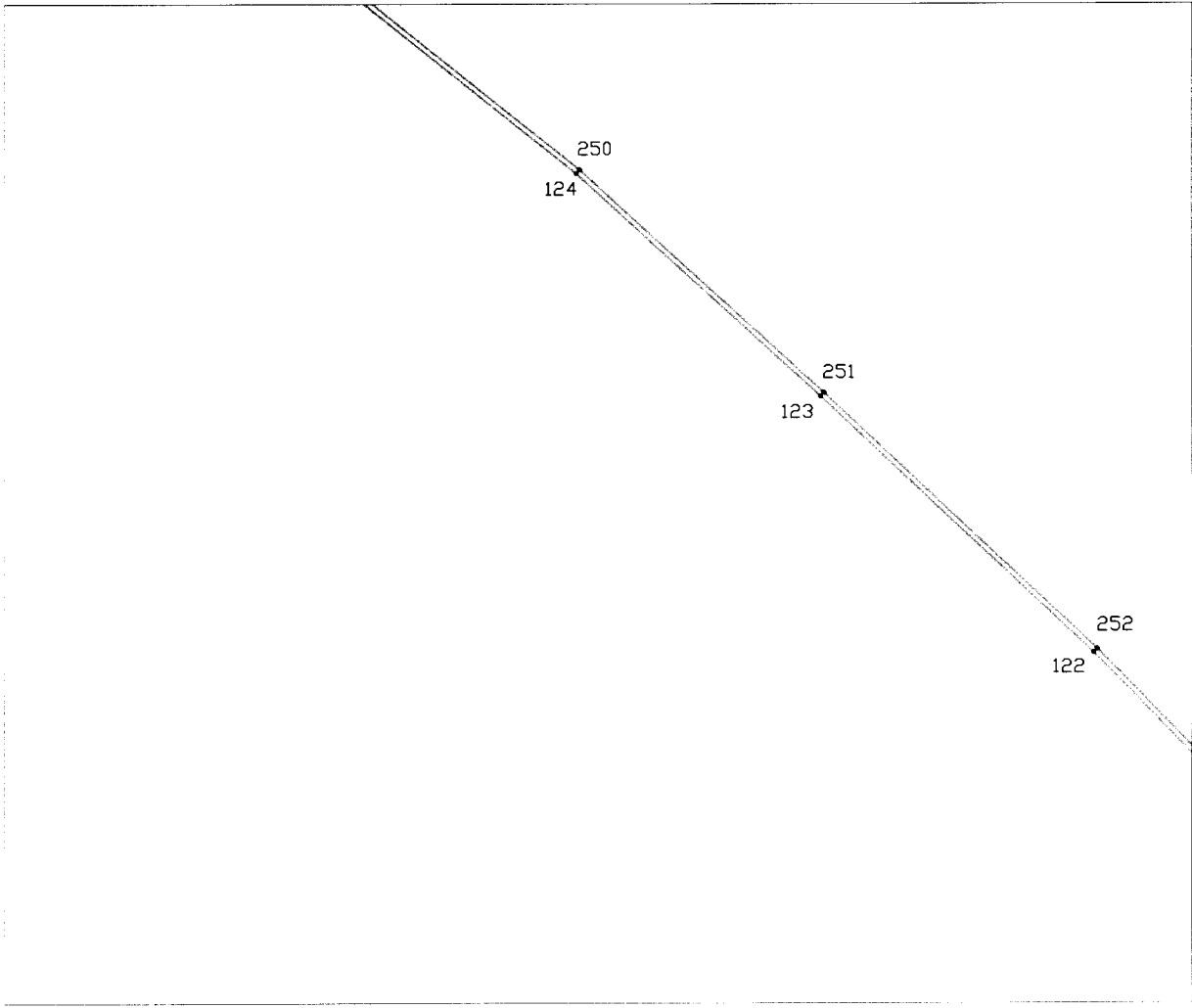

Лист 5



Используемые условные знаки и обозначения:



- граница охранной зоны газопровода

<b>Сведения о границах охранной зоны газораспределительной сети</b>
Газопровод высокого и низкого давления общей протяженностью 21 608,4 п.м., расположенный по адресу: Россия, Тверская область, Ржевский район, сельское поселение «Хорошево», д. Нечаево, д. Кокошкино
(наименование объекта)
<b>Графическое описание местоположения границ охранной зоны газораспределительной сети</b>
Лист 6

Используемые условные знаки и обозначения:
 - граница охранной зоны газопровода



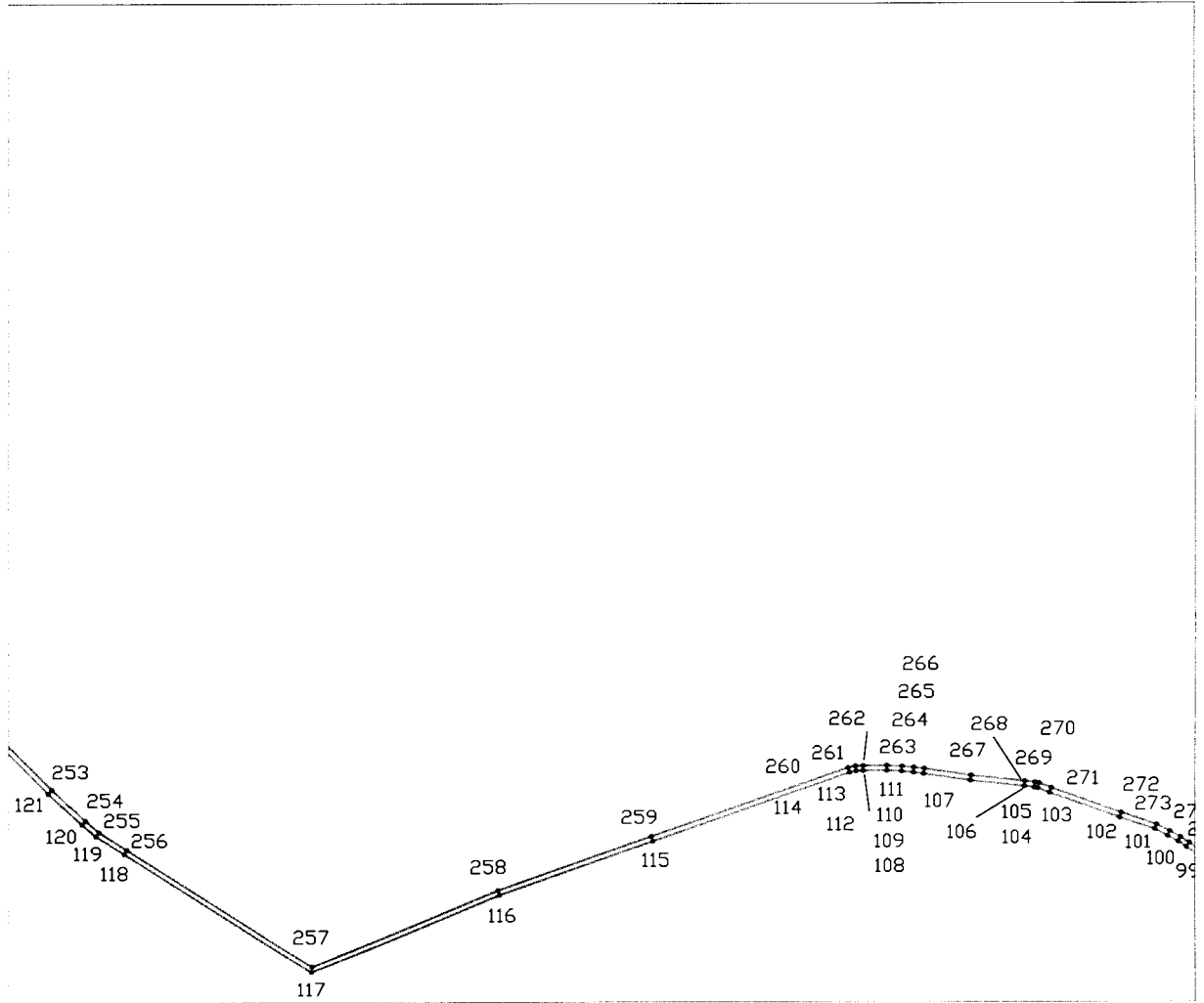
Сведения о границах охранной зоны газораспределительной сети

Газопровод высокого и низкого давления общей протяженностью 21 608,4 п.м., расположенный по адресу: Россия, Тверская область, Ржевский район, сельское поселение «Хорошево», д. Нечаево, д. Кокошкино


(наименование объекта)



Графическое описание местоположения границ охранной зоны газораспределительной сети

Лист 7



Используемые условные знаки и обозначения:

 - граница охранной зоны газопровода

<b>Сведения о границах охранной зоны газораспределительной сети</b>	
Газопровод высокого и низкого давления общей протяженностью 21 608,4 п.м., расположенный по адресу: Россия, Тверская область, Ржевский район, сельское поселение «Хорошево», д. Нечаево, д. Кокошкино	
(наименование объекта)	
<b>Графическое описание местоположения границ охранной зоны газораспределительной сети</b>	
Лист 8	
	
<b>Используемые условные знаки и обозначения:</b>	
	- граница охранной зоны газопровода


**Сведения о границах охранной зоны газораспределительной сети**

Газопровод высокого и низкого давления общей протяженностью 21 608,4 п.м., расположенный по адресу: Россия, Тверская область, Ржевский район, сельское поселение «Хорошево», д. Нечаево, д. Кокошкино


(наименование объекта)

Графическое описание местоположения границ охранной зоны газораспределительной сети

Лист 9



Используемые условные знаки и обозначения:



- граница охранной зоны газопровода

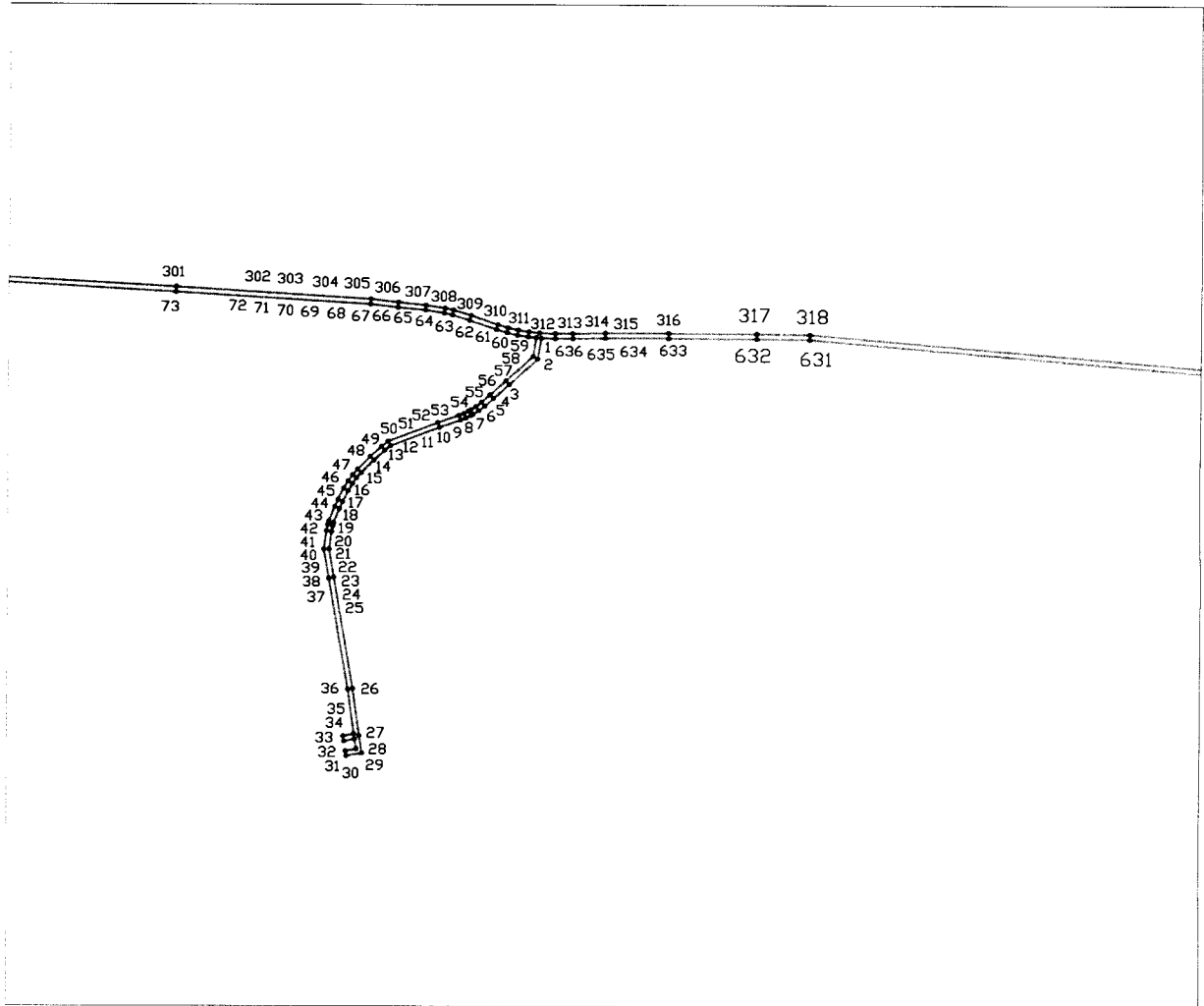
**Сведения о границах охранной зоны газораспределительной сети**

Газопровод высокого и низкого давления общей протяженностью 21 608,4 п.м., расположенный по адресу: Россия, Тверская область, Ржевский район, сельское поселение «Хорошево», д. Нечаево, д. Кокошкино

(наименование объекта)


**Графическое описание местоположения границ охранной зоны газораспределительной сети**

Лист 10



Используемые условные знаки и обозначения:

- граница охранной зоны газопровода

Сведения о границах охранной зоны газораспределительной сети
Газопровод высокого и низкого давления общей протяженностью 21 608,4 п.м., расположенный по адресу: Россия, Тверская область, Ржевский район, сельское поселение «Хорошево», д. Нечаево, д. Кокошкино
(наименование объекта)
Графическое описание местоположения границ охранной зоны газораспределительной сети
Лист 11
Используемые условные знаки и обозначения:  - граница охранной зоны газопровода

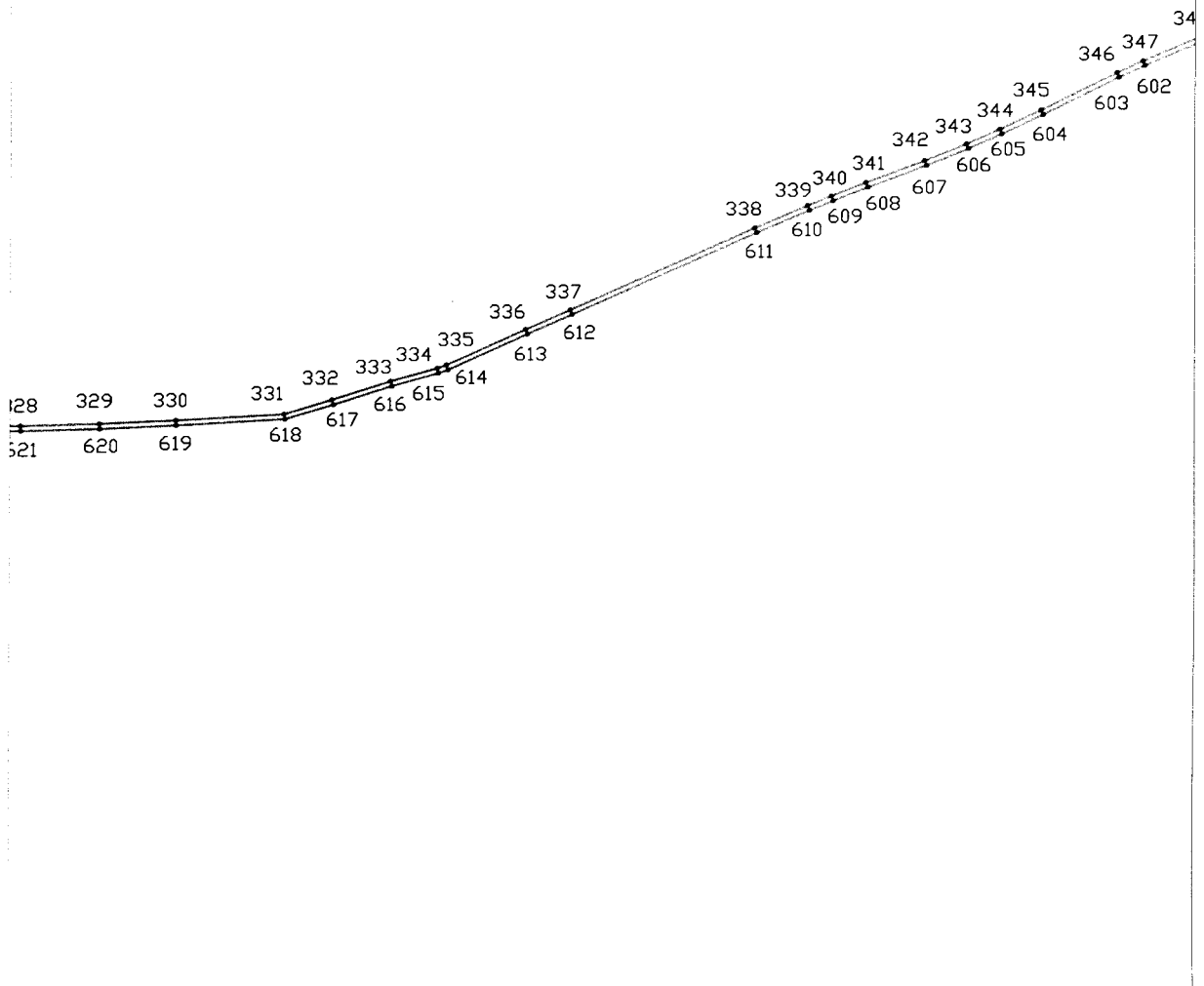
## Сведения о границах охранной зоны газораспределительной сети

Газопровод высокого и низкого давления общей протяженностью 21 608,4 п.м., расположенный по адресу: Россия, Тверская область, Ржевский район, сельское поселение «Хорошево», д. Нечаево, д. Кокошкино


(наименование объекта)

## Графическое описание местоположения границ охранной зоны газораспределительной сети



Лист 12



Используемые условные знаки и обозначения:



- граница охранной зоны газопровода

<b>Сведения о границах охранной зоны газораспределительной сети</b>
Газопровод высокого и низкого давления общей протяженностью 21 608,4 п.м., расположенный по адресу: Россия, Тверская область, Ржевский район, сельское поселение «Хорошево», д. Нечаево, д. Кокошкино
(наименование объекта)
<b>Графическое описание местоположения границ охранной зоны газораспределительной сети</b>
Лист 13

<b>Используемые условные знаки и обозначения:</b>
 - граница охранной зоны газопровода

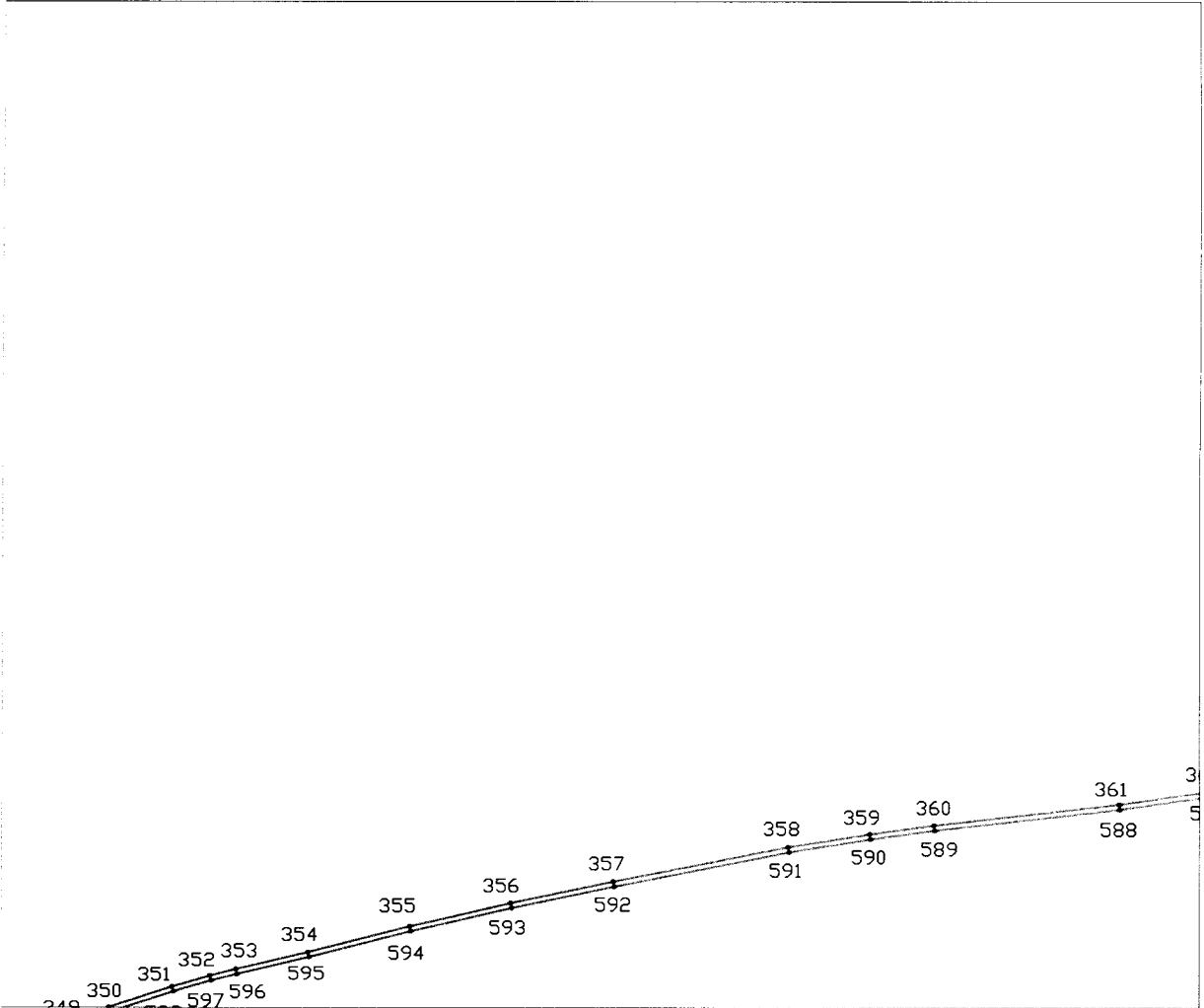
**Сведения о границах охранной зоны газораспределительной сети**

Газопровод высокого и низкого давления общей протяженностью 21 608,4 п.м., расположенный по адресу: Россия, Тверская область, Ржевский район, сельское поселение «Хорошево», д. Нечаево, д. Кокошкино


(наименование объекта)

Графическое описание местоположения границ охранной зоны газораспределительной сети

Лист 14



Используемые условные знаки и обозначения:



- граница охранной зоны газопровода




**Сведения о границах охранной зоны газораспределительной сети**

Газопровод высокого и низкого давления общей протяженностью 21 608,4 п.м., расположенный по адресу: Россия, Тверская область, Ржевский район, сельское поселение «Хорошево», д. Нечаево, д. Кокошкино


(наименование объекта)

Графическое описание местоположения границ охранной зоны газораспределительной сети

Лист 15



Используемые условные знаки и обозначения:



- граница охранной зоны газопровода


## Сведения о границах охранной зоны газораспределительной сети

Газопровод высокого и низкого давления общей протяженностью 21 608,4 п.м., расположенный по адресу: Россия, Тверская область, Ржевский район, сельское поселение «Хорошево», д. Нечаево, д. Кокошкино


(наименование объекта)

Графическое описание местоположения границ охранной зоны газораспределительной сети


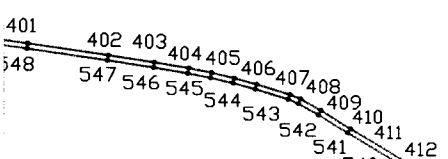

Лист 16



Используемые условные знаки и обозначения:



- граница охранной зоны газопровода

<b>Сведения о границах охранной зоны газораспределительной сети</b>
Газопровод высокого и низкого давления общей протяженностью 21 608,4 п.м., расположенный по адресу: Россия, Тверская область, Ржевский район, сельское поселение «Хорошево», д. Нечаево, д. Кокошкино
(наименование объекта)
Графическое описание местоположения границ охранной зоны газораспределительной сети
Лист 17


Используемые условные знаки и обозначения:
 - граница охранной зоны газопровода

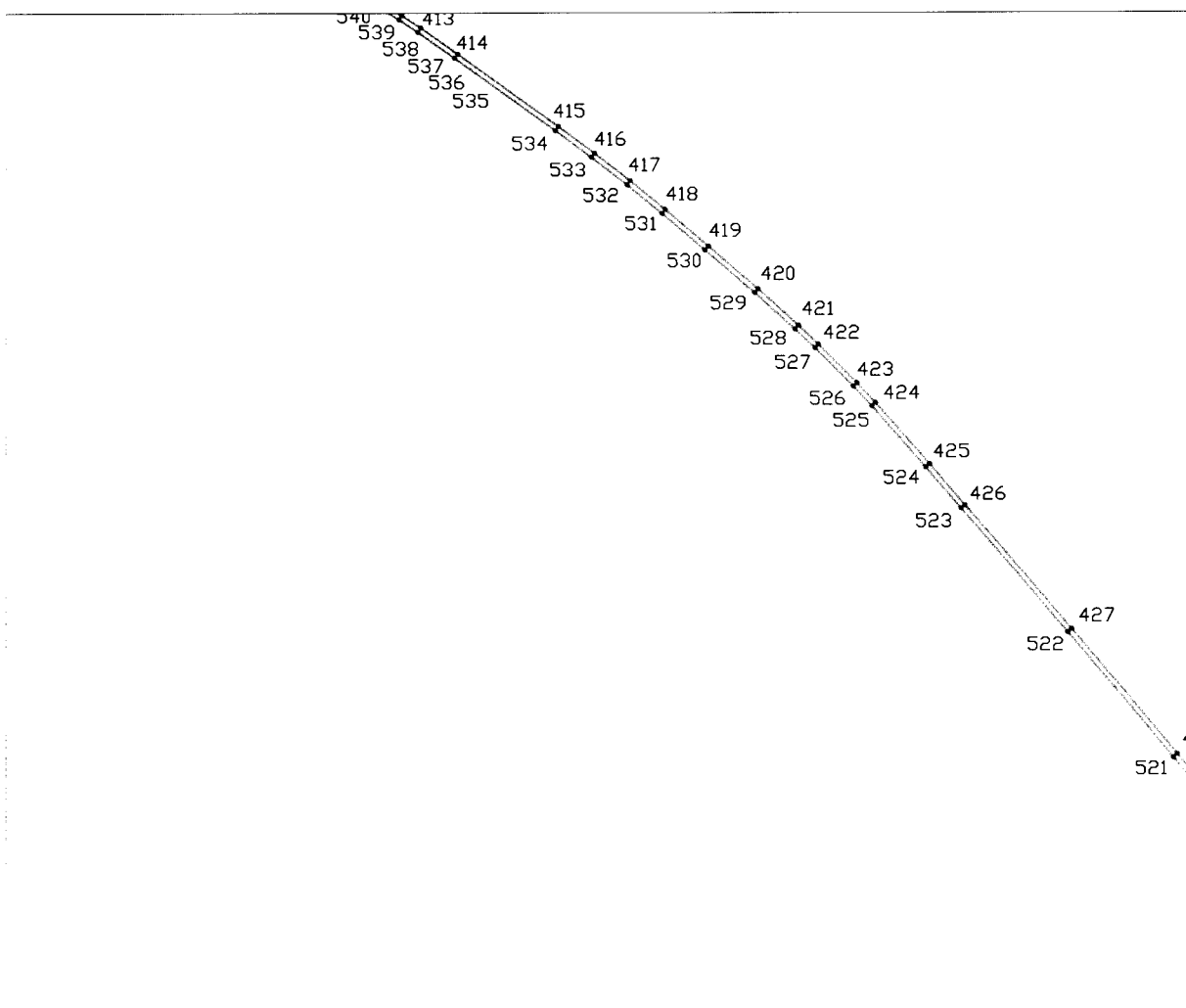
**Сведения о границах охранной зоны газораспределительной сети**

Газопровод высокого и низкого давления общей протяженностью 21 608,4 п.м., расположенный по адресу: Россия, Тверская область, Ржевский район, сельское поселение «Хорошево», д. Нечаево, д. Кокошкино


(наименование объекта)

**Графическое описание местоположения границ охранной зоны газораспределительной сети**

Лист 18



Используемые условные знаки и обозначения:



- граница охранной зоны газопровода

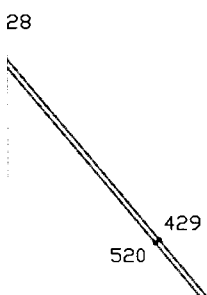
**Сведения о границах охранной зоны газораспределительной сети**

Газопровод высокого и низкого давления общей протяженностью 21 608,4 п.м., расположенный по адресу: Россия, Тверская область, Ржевский район, сельское поселение «Хорошево», д. Нечаево, д. Кокошкино


(наименование объекта)

**Графическое описание местоположения границ охранной зоны газораспределительной сети**

Лист 19



Используемые условные знаки и обозначения:



- граница охранной зоны газопровода


**Сведения о границах охранной зоны газораспределительной сети**

Газопровод высокого и низкого давления общей протяженностью 21 608,4 п.м., расположенный по адресу: Россия, Тверская область, Ржевский район, сельское поселение «Хорошево», д. Нечаево, д. Кокошкино


(наименование объекта)

Графическое описание местоположения границ охранной зоны газораспределительной сети



Лист 20



Используемые условные знаки и обозначения:



- граница охранной зоны газопровода

<b>Сведения о границах охранной зоны газораспределительной сети</b>
Газопровод высокого и низкого давления общей протяженностью 21 608,4 п.м., расположенный по адресу: Россия, Тверская область, Ржевский район, сельское поселение «Хорошево», д. Нечаево, д. Кокошкино
(наименование объекта)
<b>Графическое описание местоположения границ охранной зоны газораспределительной сети</b>
Лист 21

Используемые условные знаки и обозначения:
 - граница охранной зоны газопровода


**Сведения о границах охранной зоны газораспределительной сети**

Газопровод высокого и низкого давления общей протяженностью 21 608,4 п.м., расположенный по адресу: Россия, Тверская область, Ржевский район, сельское поселение «Хорошево», д. Нечаево, д. Кокошкино

(наименование объекта)

Графическое описание местоположения границ охранной зоны газораспределительной сети

Лист 22



Используемые условные знаки и обозначения:



- граница охранной зоны газопровода



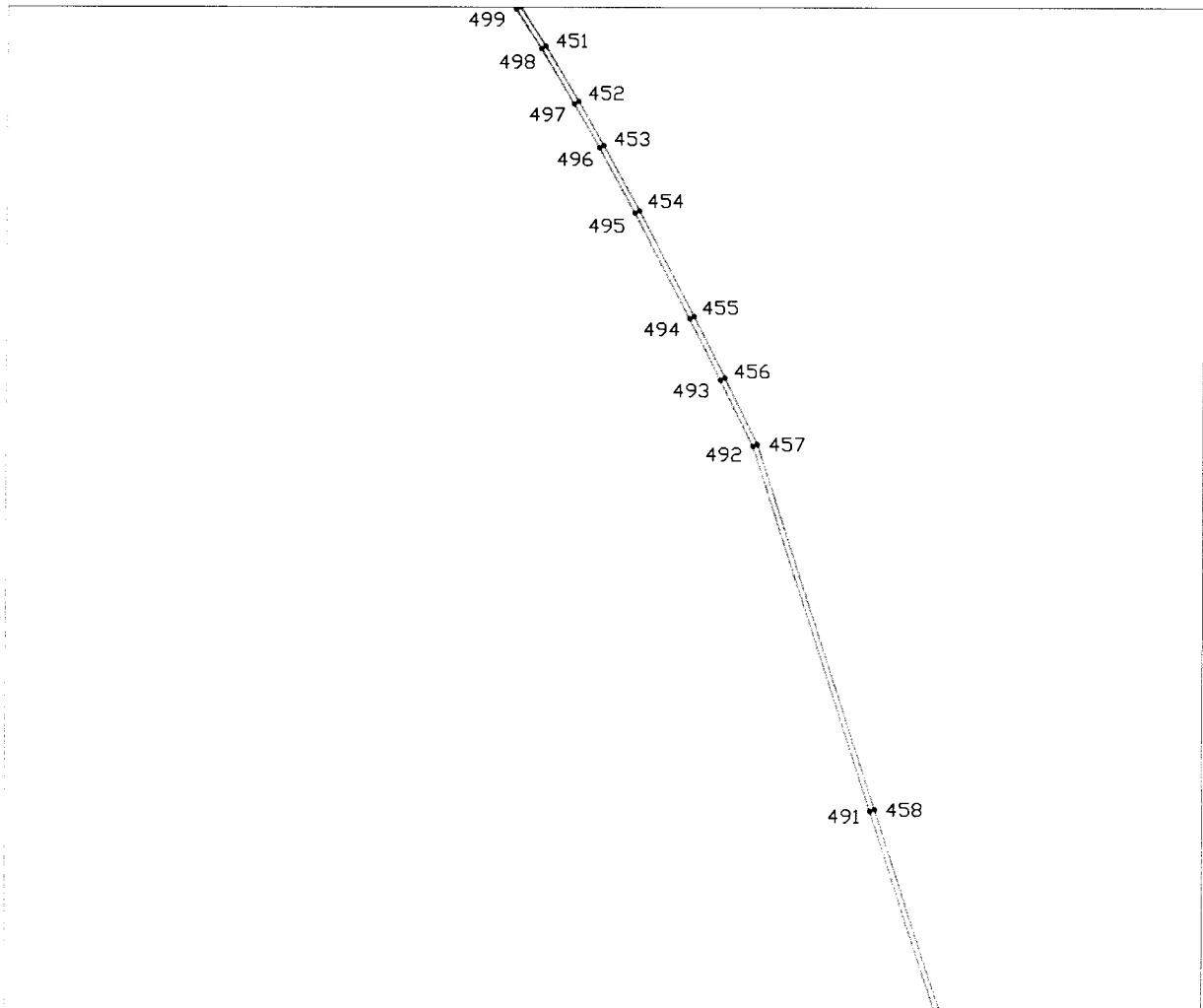
**Сведения о границах охранной зоны газораспределительной сети**

Газопровод высокого и низкого давления общей протяженностью 21 608,4 п.м., расположенный по адресу: Россия, Тверская область, Ржевский район, сельское поселение «Хорошево», д. Нечаево, д. Кокошкино


(наименование объекта)

Графическое описание местоположения границ охранной зоны газораспределительной сети



Лист 23

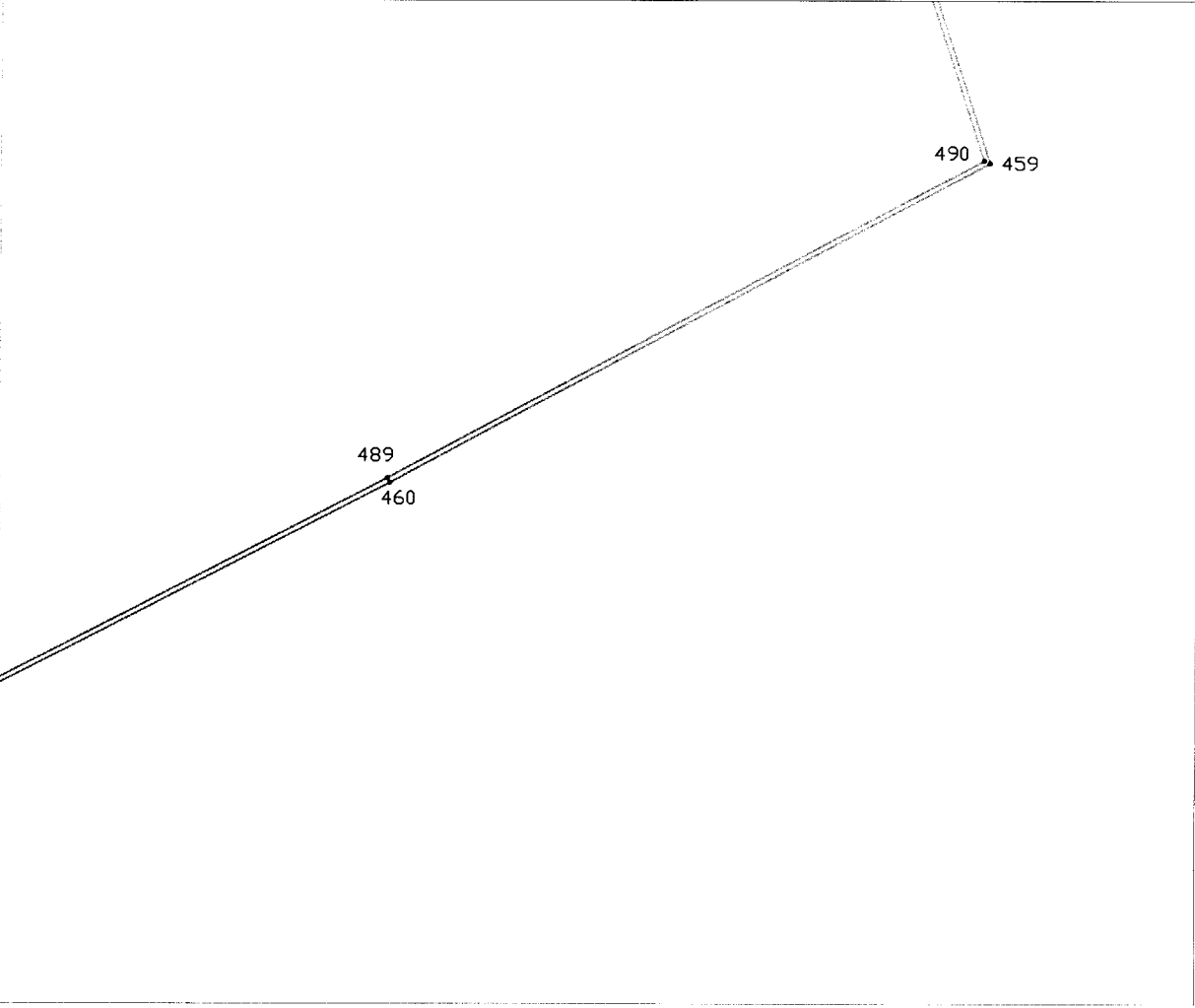



Используемые условные знаки и обозначения:



- граница охранной зоны газопровода

<b>Сведения о границах охранной зоны газораспределительной сети</b>
Газопровод высокого и низкого давления общей протяженностью 21 608,4 п.м., расположенный по адресу: Россия, Тверская область, Ржевский район, сельское поселение «Хорошево», д. Нечаево, д. Кокошкино
(наименование объекта)
<b>Графическое описание местоположения границ охранной зоны газораспределительной сети</b>
Лист 24

<b>Используемые условные знаки и обозначения:</b>  - граница охранной зоны газопровода

Сведения о границах охранной зоны газораспределительной сети
Газопровод высокого и низкого давления общей протяженностью 21 608,4 п.м., расположенный по адресу: Россия, Тверская область, Ржевский район, сельское поселение «Хорошево», д. Нечаево, д. Кокошкино
(наименование объекта)
Графическое описание местоположения границ охранной зоны газораспределительной сети
Лист 25

Используемые условные знаки и обозначения:  - граница охранной зоны газопровода


**Сведения о границах охранной зоны газораспределительной сети**

Газопровод высокого и низкого давления общей протяженностью 21 608,4 п.м., расположенный по адресу: Россия, Тверская область, Ржевский район, сельское поселение «Хорошево», д. Нечаево, д. Кокошкино


(наименование объекта)

Графическое описание местоположения границ охранной зоны газораспределительной сети

Лист 26



Используемые условные знаки и обозначения:



- граница охранной зоны газопровода

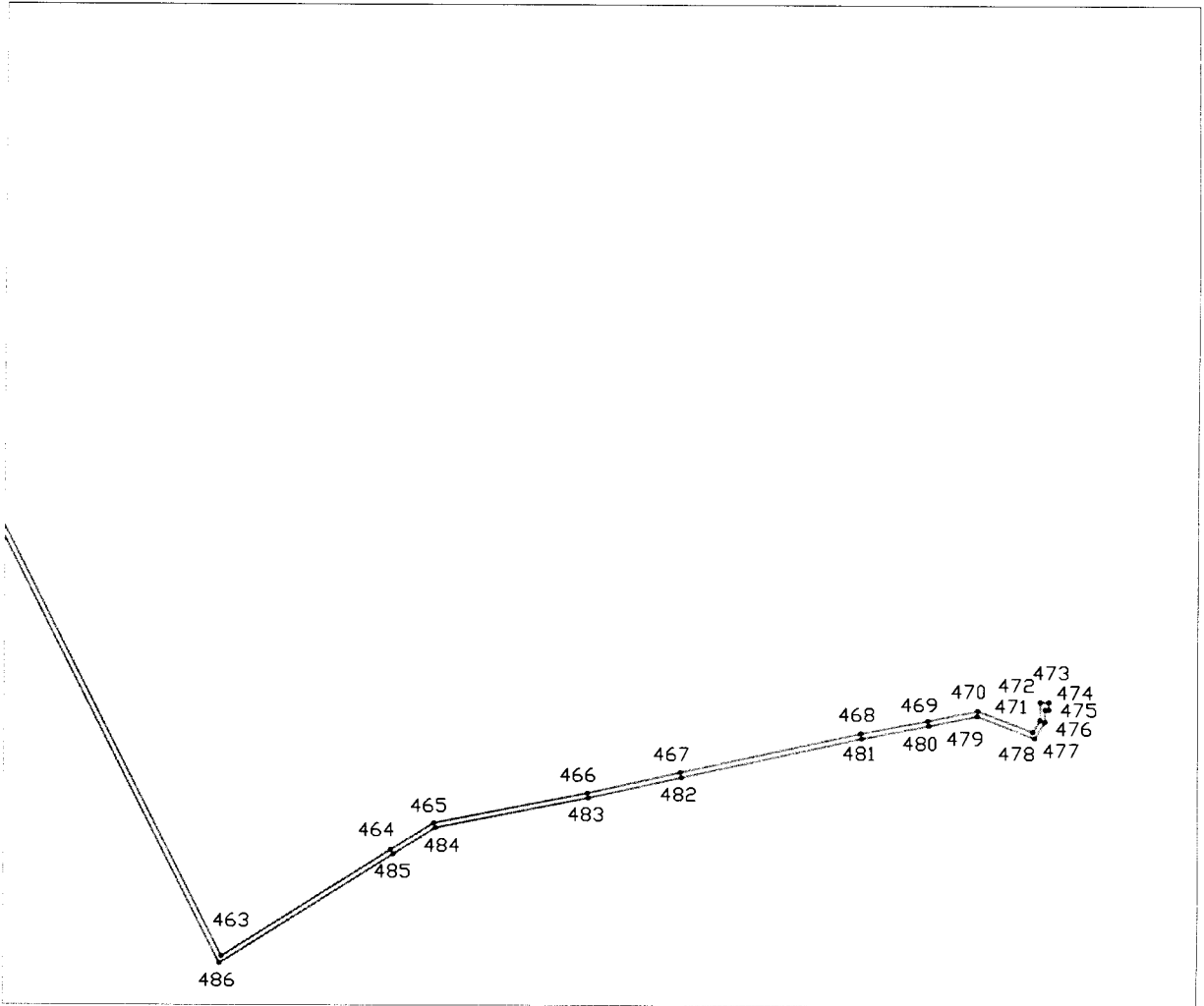
**Сведения о границах охранной зоны газораспределительной сети**

Газопровод высокого и низкого давления общей протяженностью 21 608,4 п.м., расположенный по адресу: Россия, Тверская область, Ржевский район, сельское поселение «Хорошево», д. Нечаево, д. Кокошкино


(наименование объекта)

Графическое описание местоположения границ охранной зоны газораспределительной сети

Лист 27



Используемые условные знаки и обозначения:

 - граница охранной зоны газопровода

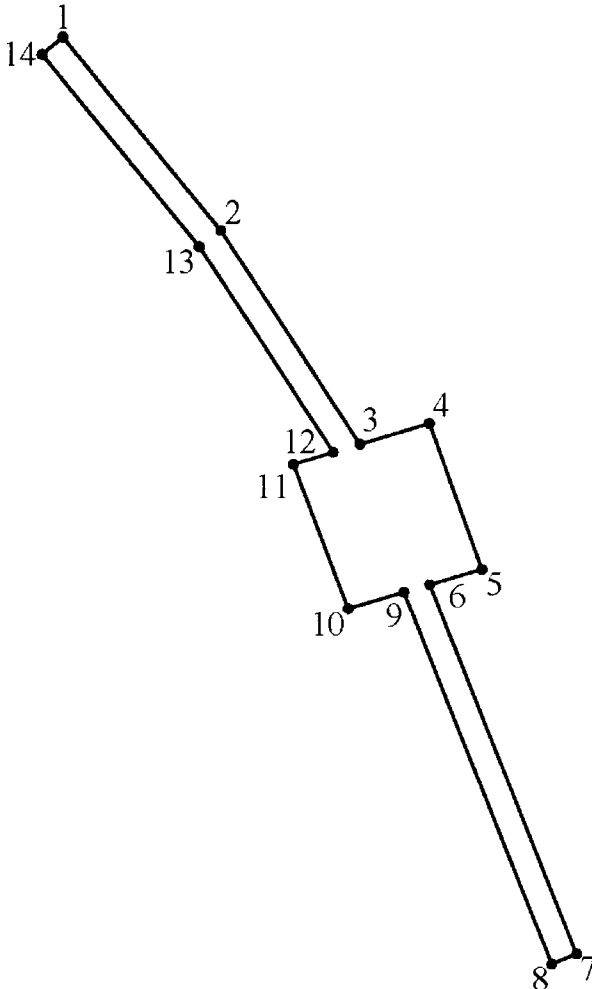

Приложение 12  
к постановлению Правительства  
Тверской области  
от 05.06.2018 № 180-пп

Сведения о границах охранной зоны газораспределительной сети		
Подземный газопровод к 3-м жилым домам, протяженностью 156,8 п.м, расположенный по адресу: Россия, Тверская область, Торжокский район, Борисцевское сельское поселение, дер. Семеновское, ул. Покровская		
(наименование объекта)		
Сведения об охранной зоне газораспределительной сети		
№ п/п	Характеристики зоны	Описание характеристик
1	Местоположение зоны	Местоположение: Тверская область, Торжокский район, Борисцевское сельское поселение, дер. Семеновское, ул. Покровская Вид зоны: Охранная зона инженерных коммуникаций Тип зоны: Охранная зона газопровода Номер зоны: б/н Индекс зоны: - Охраняемый объект «Подземный газопровод к 3-м жилым домам, протяженностью 156,8 п.м, расположенный по адресу: Россия, Тверская область, Торжокский район, Борисцевское сельское поселение, дер. Семеновское, ул. Покровская»
2	Площадь зоны +/- величина погрешности определения площади (Р +/- Дельта Р)	1 018 кв. м ±11 кв. м
3	Иные характеристики зоны	Ограничение использования объектов недвижимости в границах охранной зоны предусмотрено пунктом 14 Правил охраны газораспределительных сетей, утвержденных постановлением Правительства Российской Федерации от 20.11.2000 № 878 (далее – Правила), согласно которому на земельные участки, входящие в охранные зоны газораспределительных сетей, в целях предупреждения их повреждения или нарушения условий их нормальной эксплуатации налагаются ограничения (обременения), которыми запрещается лицам, указанным в пункте 2 Правил: а) строить объекты жилищно-гражданского и производственного назначения; б) сносить и реконструировать мосты, коллекторы, автомобильные и железные дороги с расположенными на них газораспределительными сетями без предварительного выноса этих газопроводов по согласованию с эксплуатационными организациями; в) разрушать берегоукрепительные сооружения, водопропускные устройства, земляные и иные сооружения, предохраняющие газораспределительные сети от разрушений; г) перемещать, повреждать, засыпать и уничтожать опознавательные знаки, контрольно-измерительные пункты и другие устройства газораспределительных сетей; д) устраивать свалки и склады, разливать растворы кислот, солей, щелочей и других химически активных веществ; е) огораживать и перегораживать охранные зоны, препятствовать доступу персонала эксплуатационных организаций к газораспределительным сетям, проведению обслуживания и устранению повреждений газораспределительных сетей; ж) разводить огонь и размещать источники огня; з) рыть погреба, копать и обрабатывать почву сельскохозяйственными и мелиоративными орудиями и

Сведения о границах охранной зоны газораспределительной сети		
Подземный газопровод к 3-м жилым домам, протяженностью 156,8 п.м, расположенный по адресу: Россия, Тверская область, Торжокский район, Борисцевское сельское поселение, дер. Семеновское, ул. Покровская		
(наименование объекта)		
Сведения об охранной зоне газораспределительной сети		
№ п/п	Характеристики зоны	Описание характеристик
		<p>механизмами на глубину более 0,3 м;</p> <p>и) открывать калитки и двери газорегуляторных пунктов, станций катодной и дренажной защиты, люки подземных колодцев, включать или отключать электроснабжение средств связи, освещения и систем телемеханики;</p> <p>к) набрасывать, приставлять и привязывать к опорам и надземным газопроводам, ограждениям и зданиям газораспределительных сетей посторонние предметы, лестницы, влезать на них;</p> <p>л) самовольно подключаться к газораспределительным сетям</p>

Сведения о границах охранной зоны газораспределительной сети				
Подземный газопровод к 3-м жилым домам, протяженностью 156.8 п.м, расположенный по адресу: Россия, Тверская область, Торжокский район, Борисцевское сельское поселение, дер. Семеновское, ул. Покровская				
(наименование объекта)				
Сведения о местоположении границ охранной зоны газораспределительной сети				
1. Система координат: СК кадастрового округа, зона 2				
2. Перечень координат характерных точек границ охранной зоны газораспределительной сети				
Обозначение характерных точек границы	Координаты, м		Метод определения координат и средняя квадратическая погрешность положения характерной точки, (M <sub>t</sub> ), м	Описание закрепле- ния точки
	X	Y		
1	309133.40	2218981.53	картометрический, 0.2 м	—
2	309104.67	2219005.26	картометрический, 0.2 м	—
3	309072.99	2219026.19	картометрический, 0.2 м	—
4	309076.12	2219036.54	картометрический, 0.2 м	—
5	309054.43	2219044.45	картометрический, 0.2 м	—
6	309052.13	2219036.69	картометрический, 0.2 м	—
7	308997.30	2219058.72	картометрический, 0.2 м	—
8	308995.81	2219055.01	картометрический, 0.2 м	—
9	309050.99	2219032.83	картометрический, 0.2 м	—
10	309048.52	2219024.50	картометрический, 0.2 м	—
11	309069.98	2219016.22	картометрический, 0.2 м	—
12	309071.78	2219022.19	картометрический, 0.2 м	—
13	309102.29	2219002.04	картометрический, 0.2 м	—
14	309130.85	2218978.45	картометрический, 0.2 м	—
1	309133.40	2218981.53	картометрический, 0.2 м	—



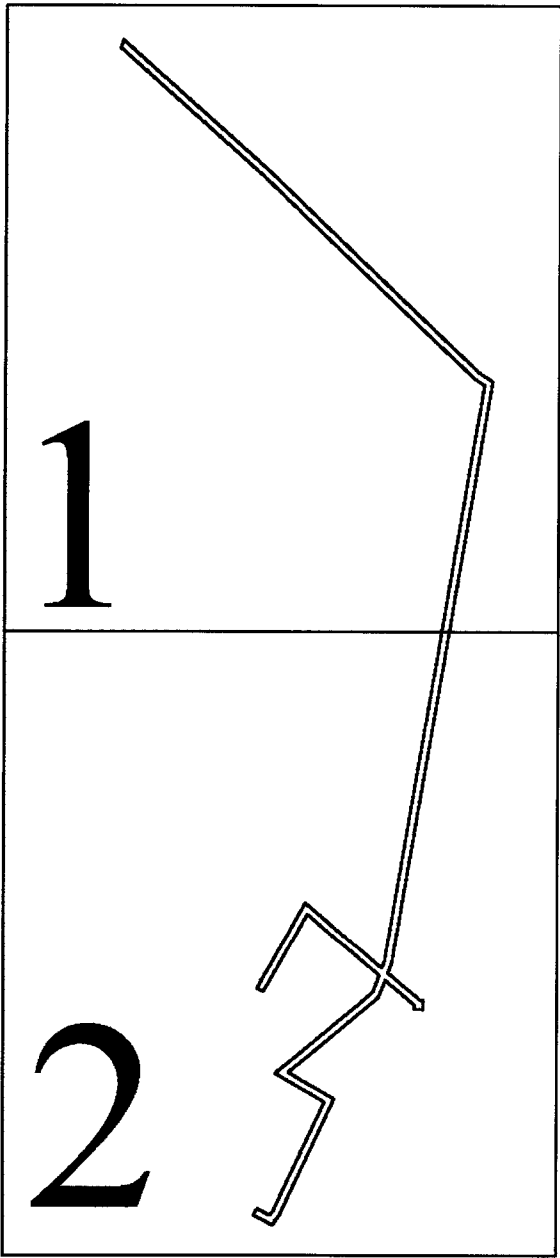

Сведения о границах охранной зоны газораспределительной сети	
Подземный газопровод к 3-м жилым домам, протяженностью 156.8 п.м, расположенный по адресу: Россия, Тверская область, Торжокский район, Борисцевское сельское поселение, дер. Семеновское, ул. Покровская	
(наименование объекта)	
Графическое описание местоположения границ охранной зоны газораспределительной сети	
	
Используемые условные знаки и обозначения:	
	- граница охранной зоны газопровода

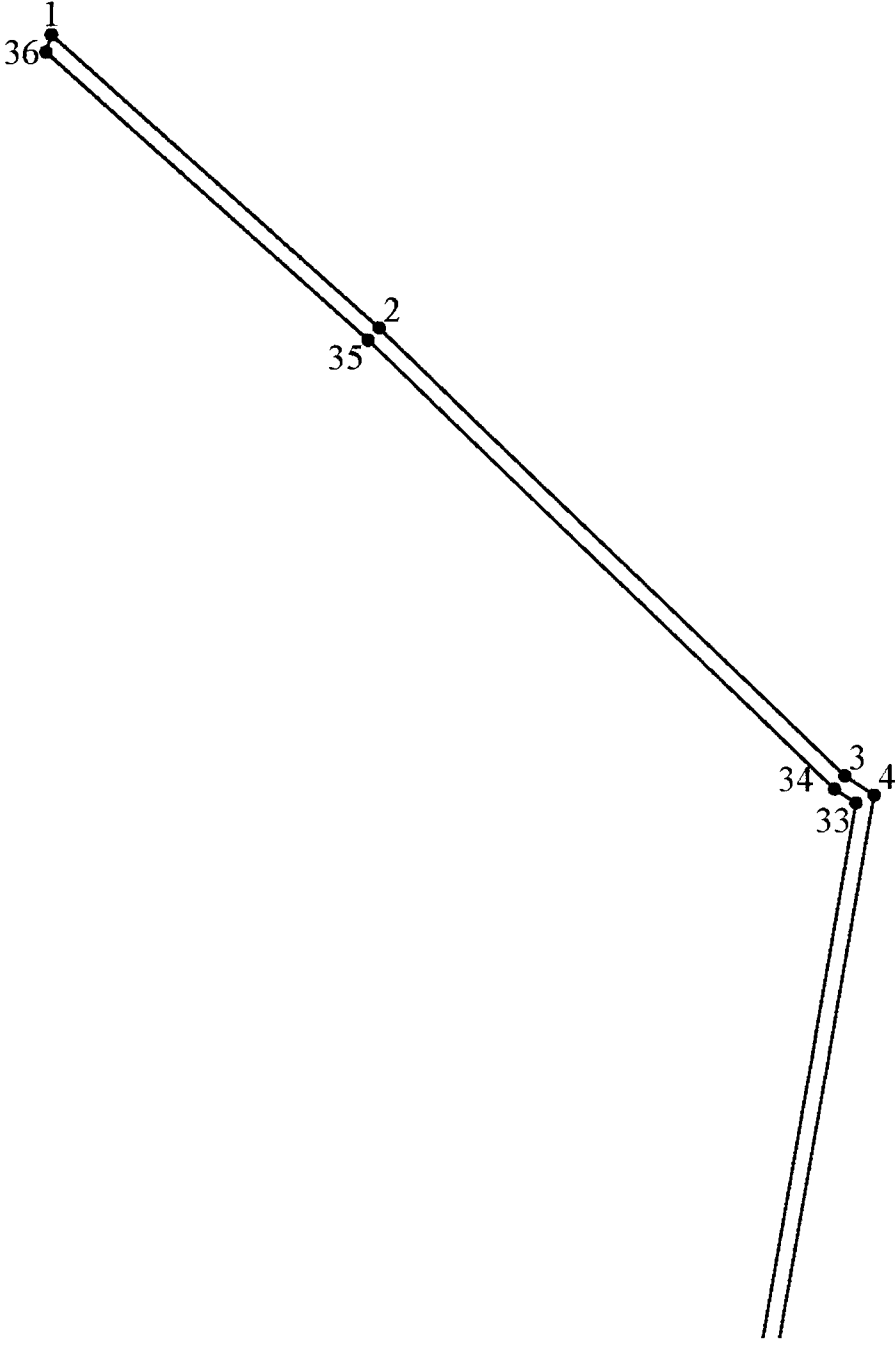

Приложение 13  
к постановлению Правительства  
Тверской области  
от 05.06.2018 № 180-пп

Сведения о границах охранной зоны газораспределительной сети		
Газопровод, протяженностью 871,3 п.м, расположенный по адресу: Тверская область, г/п г. Лихославль, п. Лочкино		
(наименование объекта)		
Сведения об охранной зоне газораспределительной сети		
№ п/п	Характеристики зоны	Описание характеристик
1	Местоположение зоны	Местоположение: Тверская область, г/п г. Лихославль, п. Лочкино Вид зоны: Охранная зона инженерных коммуникаций Тип зоны: Охранная зона газопровода Номер зоны: б/н Индекс зоны: - Охраняемый объект «Газопровод, протяженностью 871,3 п.м, расположенный по адресу: Тверская область, г/п г. Лихославль, п. Лочкино»
2	Площадь зоны +/- величина погрешности определения площади (Р +/- Дельта Р)	3 667 кв. м ±21 кв. м
3	Иные характеристики зоны	Ограничение использования объектов недвижимости в границах охранной зоны предусмотрено пунктом 14 Правил охраны газораспределительных сетей, утвержденных постановлением Правительства Российской Федерации от 20.11.2000 № 878 (далее – Правила), согласно которому на земельные участки, входящие в охранные зоны газораспределительных сетей, в целях предупреждения их повреждения или нарушения условий их нормальной эксплуатации налагаются ограничения (обременения), которыми запрещается лицам, указанным в пункте 2 Правил: а) строить объекты жилищно-гражданского и производственного назначения; б) сносить и реконструировать мосты, коллекторы, автомобильные и железные дороги с расположенными на них газораспределительными сетями без предварительного выноса этих газопроводов по согласованию с эксплуатационными организациями; в) разрушать берегоукрепительные сооружения, водопропускные устройства, земляные и иные сооружения, предохраняющие газораспределительные сети от разрушений; г) перемещать, повреждать, засыпать и уничтожать опознавательные знаки, контрольно-измерительные пункты и другие устройства газораспределительных сетей; д) устраивать свалки и склады, разливать растворы кислот, солей, щелочей и других химически активных веществ; е) огораживать и перегораживать охранные зоны, препятствовать доступу персонала эксплуатационных организаций к газораспределительным сетям, проведению обслуживания и устранению повреждений газораспределительных сетей; ж) разводить огонь и размещать источники огня; з) рыть погреба, копать и обрабатывать почву сельскохозяйственными и мелиоративными орудиями и механизмами на глубину более 0,3 м; и) открывать калитки и двери газорегуляторных пунктов, станций катодной и дренажной защиты, люки подземных колодцев, включать

Сведения о границах охранной зоны газораспределительной сети		
Газопровод, протяженностью 871,3 п.м, расположенный по адресу: Тверская область, г/п г. Лихославль, п. Лочкино		
(наименование объекта)		
Сведения об охранной зоне газораспределительной сети		
№ п/п	Характеристики зоны	Описание характеристик
		или отключать электроснабжение средств связи, освещения и систем телемеханики; к) набрасывать, приставлять и привязывать к опорам и надземным газопроводам, ограждениям и зданиям газораспределительных сетей посторонние предметы, лестницы, влезать на них; л) самовольно подключаться к газораспределительным сетям

Сведения о границах охранной зоны газораспределительной сети				
Газопровод, протяженностью 871.3 п.м. расположенный по адресу: Россия, Тверская область, г/п г. Лихославль, п. Лочкино				
(наименование объекта)				
Сведения о местоположении границ охранной зоны газораспределительной сети				
1. Система координат: СК кадастрового округа, зона 2				
2. Перечень координат характерных точек границ охранной зоны газораспределительной сети				
Обозначение характерных точек границы	Координаты, м		Метод определения координат и средняя квадратическая погрешность положения характерной точки, (M <sub>t</sub> ), м	Описание закрепле- ния точки
	X	Y		
1	319570.74	2249742.47	картометрический, 0.2 м	—
2	319499.59	2249822.78	картометрический, 0.2 м	—
3	319391.28	2249936.72	картометрический, 0.2 м	—
4	319386.67	2249943.86	картометрический, 0.2 м	—
5	319073.45	2249890.59	картометрический, 0.2 м	—
6	319067.60	2249888.44	картометрический, 0.2 м	—
7	319052.78	2249905.98	картометрический, 0.2 м	—
8	319052.73	2249907.65	картометрический, 0.2 м	—
9	319047.75	2249907.65	картометрический, 0.2 м	—
10	319047.90	2249902.65	картометрический, 0.2 м	—
11	319050.32	2249902.70	картометрический, 0.2 м	—
12	319063.61	2249886.97	картометрический, 0.2 м	—
13	319054.55	2249883.64	картометрический, 0.2 м	—
14	319013.23	2249834.25	картометрический, 0.2 м	—
15	318998.81	2249859.37	картометрический, 0.2 м	—
16	318936.30	2249830.17	картометрический, 0.2 м	—
17	318930.05	2249825.91	картометрический, 0.2 м	—
18	318931.06	2249824.46	картометрический, 0.2 м	—
19	318935.58	2249815.72	картометрический, 0.2 м	—
20	318939.05	2249817.72	картометрический, 0.2 м	—
21	318935.42	2249824.73	картометрический, 0.2 м	—
22	318938.29	2249826.68	картометрический, 0.2 м	—
23	318997.17	2249854.19	картометрический, 0.2 м	—
24	319012.62	2249827.28	картометрический, 0.2 м	—
25	319056.93	2249880.25	картометрический, 0.2 м	—
26	319066.35	2249883.72	картометрический, 0.2 м	—
27	319099.54	2249844.43	картометрический, 0.2 м	—
28	319057.20	2249820.65	картометрический, 0.2 м	—
29	319059.15	2249817.17	картометрический, 0.2 м	—
30	319105.72	2249843.33	картометрический, 0.2 м	—
31	319070.35	2249885.19	картометрический, 0.2 м	—
32	319074.48	2249886.71	картометрический, 0.2 м	—
33	319384.74	2249939.47	картометрический, 0.2 м	—
34	319388.12	2249934.23	картометрический, 0.2 м	—
35	319496.64	2249820.08	картометрический, 0.2 м	—
36	319566.54	2249741.18	картометрический, 0.2 м	—
1	319570.74	2249742.47	картометрический, 0.2 м	—

<b>Сведения о границах охранной зоны газораспределительной сети</b>	
Газопровод, протяженностью 871.3 п.м, расположенный по адресу: Россия, Тверская область, г/п г. Лихославль, п. Лочкино	
(наименование объекта)	
<b>Графическое описание местоположения границ охранной зоны газораспределительной сети</b>	
Обзорная схема	
	
Используемые условные знаки и обозначения:	
	- граница охранной зоны газопровода

<b>Сведения о границах охранной зоны газораспределительной сети</b>	
Газопровод, протяженностью 871.3 п.м, расположенный по адресу: Россия, Тверская область, г/п г. Лихославль, п. Лочкино	
(наименование объекта)	
<b>Графическое описание местоположения границ охранной зоны газораспределительной сети</b>	
Лист 1	
	
<b>Используемые условные знаки и обозначения:</b>	
	- граница охранной зоны газопровода

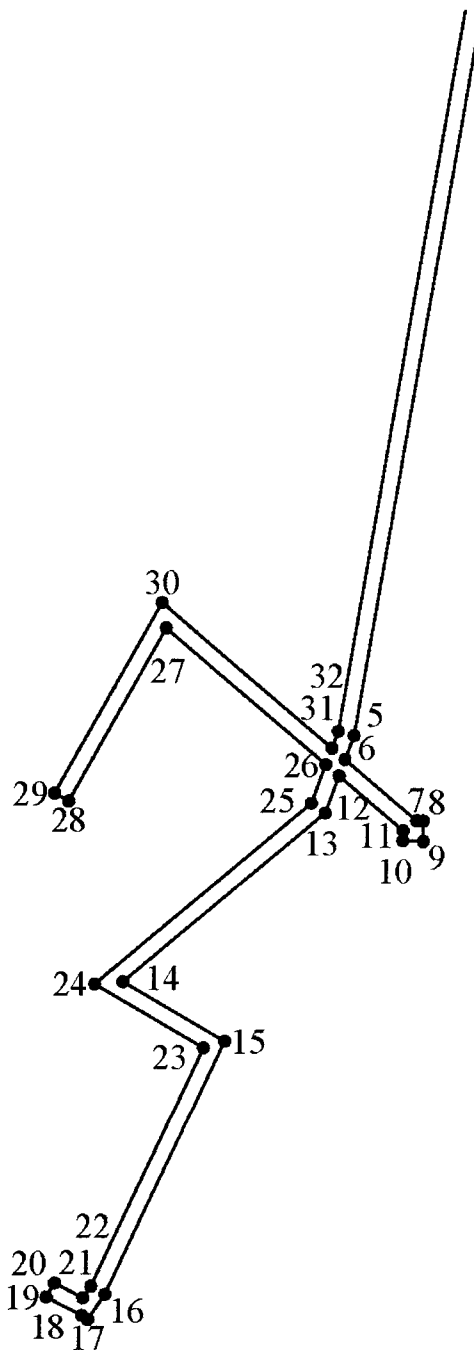
Сведения о границах охранной зоны газораспределительной сети

Газопровод, протяженностью 871.3 п.м, расположенный по адресу: Россия, Тверская область, г/п г. Лихославль, п. Лочкино


(наименование объекта)

Графическое описание местоположения границ охранной зоны газораспределительной сети

Лист 2



Используемые условные знаки и обозначения:

 - граница охранной зоны газопровода

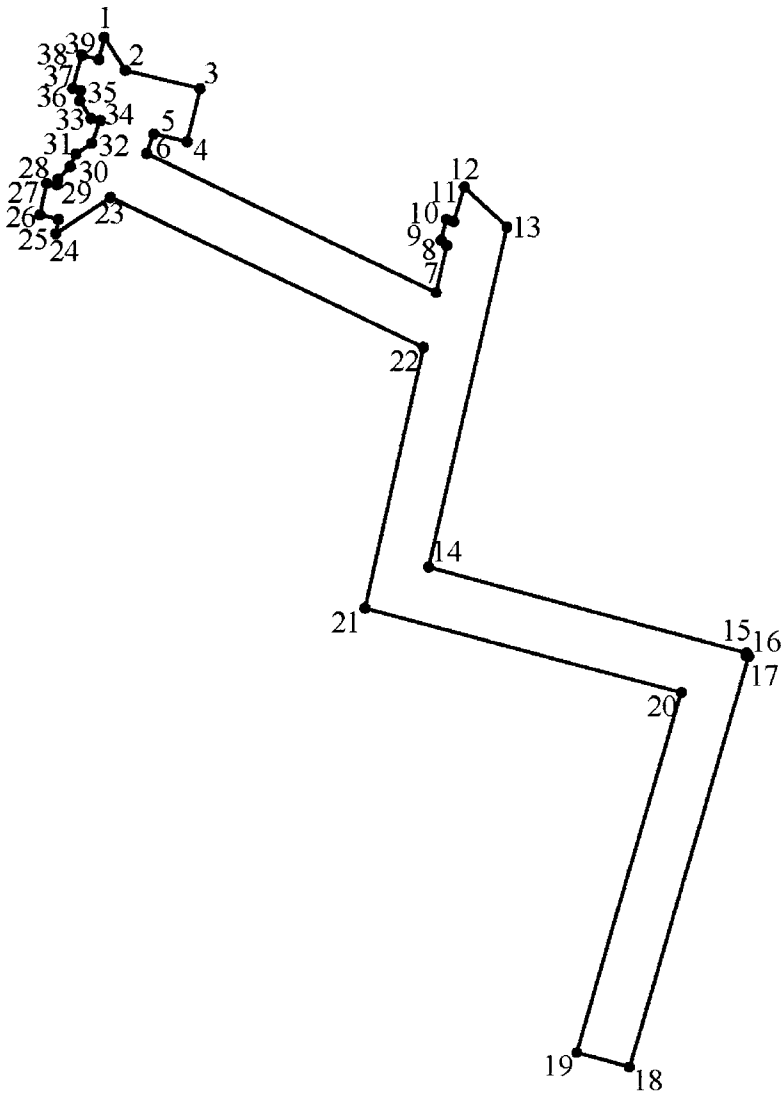

Приложение 14  
к постановлению Правительства  
Тверской области  
от 05.06.2018 № 180-пп

Сведения о границах охранной зоны газораспределительной сети		
Газопровод протяженностью 133,15 п.м, расположенный по адресу: Россия, Тверская область, г. Тверь, пр-т Чайковского, д. 2 (наименование объекта)		
Сведения об охранной зоне газораспределительной сети		
№ п/п	Характеристики зоны	Описание характеристик
1	Местоположение зоны	Местоположение: Тверская область, г. Тверь, пр-т Чайковского, д. 2 Вид зоны: Охранная зона инженерных коммуникаций Тип зоны: Охранная зона газопровода Номер зоны: б/н Индекс зоны: - Охраняемый объект «Газопровод протяженностью 133,15 п.м, расположенный по адресу: Россия, Тверская область, г. Тверь, пр-т Чайковского, д. 2»
2	Площадь зоны +/- величина погрешности определения площади (Р +/- Дельта Р)	494 кв. м ±16 кв. м
3	Иные характеристики зоны	Ограничение использования объектов недвижимости в границах охранной зоны предусмотрено пунктом 14 Правил охраны газораспределительных сетей, утвержденных постановлением Правительства Российской Федерации от 20.11.2000 № 878 (далее – Правила), согласно которому на земельные участки, входящие в охранные зоны газораспределительных сетей, в целях предупреждения их повреждения или нарушения условий их нормальной эксплуатации налагаются ограничения (обременения), которыми запрещается лицам, указанным в пункте 2 Правил: а) строить объекты жилищно-гражданского и производственного назначения; б) сносить и реконструировать мосты, коллекторы, автомобильные и железные дороги с расположенными на них газораспределительными сетями без предварительного выноса этих газопроводов по согласованию с эксплуатационными организациями; в) разрушать берегоукрепительные сооружения, водопропускные устройства, земляные и иные сооружения, предохраняющие газораспределительные сети от разрушений; г) перемещать, повреждать, засыпать и уничтожать опознавательные знаки, контрольно-измерительные пункты и другие устройства газораспределительных сетей; д) устраивать свалки и склады, разливать растворы кислот, солей, щелочей и других химически активных веществ; е) огораживать и перегораживать охранные зоны, препятствовать доступу персонала эксплуатационных организаций к газораспределительным сетям, проведению обслуживания и устранению повреждений газораспределительных сетей; ж) разводить огонь и размещать источники огня; з) рыть погребов, копать и обрабатывать почву сельскохозяйственными и мелиоративными орудиями и механизмами на глубину более 0,3 м; и) открывать калитки и двери газорегуляторных пунктов, станций катодной и дренажной защиты, люки подземных колодцев, включать или отключать электроснабжение средств связи, освещения и систем



Сведения о границах охранной зоны газораспределительной сети		
Газопровод протяженностью 133,15 п.м, расположенный по адресу: Россия, Тверская область, г. Тверь, пр-т Чайковского, д. 2		
(наименование объекта)		
Сведения об охранной зоне газораспределительной сети		
№ п/п	Характеристики зоны	Описание характеристик
		телемеханики; к) набрасывать, приставлять и привязывать к опорам и надземным газопроводам, ограждениям и зданиям газораспределительных сетей посторонние предметы, лестницы, влезать на них; л) самовольно подключаться к газораспределительным сетям

Сведения о границах охранной зоны газораспределительной сети				
Газопровод протяженностью 133,15 п.м, расположенный по адресу: Россия, Тверская область, г. Тверь, пр-т Чайковского, д. 2				
(наименование объекта)				
Сведения о местоположении границ охранной зоны газораспределительной сети				
1. Система координат: СК кадастрового округа, зона 2				
2. Перечень координат характерных точек границ охранной зоны газораспределительной сети				
Обозначение характерных точек границы	Координаты, м		Метод определения координат и средняя квадратическая погрешность положения характерной точки, (M <sub>t</sub> ), м	Описание закрепления точки
	X	Y		
1	290567.72	2276033.92	картометрический, 0.2 м	—
2	290565.30	2276035.47	картометрический, 0.2 м	—
3	290563.98	2276040.93	картометрический, 0.2 м	—
4	290560.09	2276039.98	картометрический, 0.2 м	—
5	290560.68	2276037.56	картометрический, 0.2 м	—
6	290559.26	2276037.03	картометрический, 0.2 м	—
7	290549.13	2276058.23	картометрический, 0.2 м	—
8	290552.58	2276059.01	картометрический, 0.2 м	—
9	290552.96	2276058.58	картометрический, 0.2 м	—
10	290554.48	2276058.98	картометрический, 0.2 м	—
11	290554.31	2276059.51	картометрический, 0.2 м	—
12	290556.82	2276060.29	картометрический, 0.2 м	—
13	290553.93	2276063.43	картометрический, 0.2 м	—
14	290529.11	2276057.72	картометрический, 0.2 м	—
15	290522.89	2276081.00	картометрический, 0.2 м	—
16	290522.71	2276080.95	картометрический, 0.2 м	—
17	290522.65	2276081.15	картометрический, 0.2 м	—
18	290492.65	2276072.49	картометрический, 0.2 м	—
19	290493.73	2276068.63	картометрический, 0.2 м	—
20	290520.02	2276076.23	картометрический, 0.2 м	—
21	290526.13	2276053.06	картометрический, 0.2 м	—
22	290545.14	2276057.31	картометрический, 0.2 м	—
23	290556.09	2276034.39	картометрический, 0.2 м	—
24	290553.45	2276030.42	картометрический, 0.2 м	—
25	290554.49	2276030.60	картометрический, 0.2 м	—
26	290554.84	2276029.24	картометрический, 0.2 м	—
27	290557.10	2276029.75	картометрический, 0.2 м	—
28	290557.02	2276030.47	картометрический, 0.2 м	—
29	290557.40	2276030.56	картометрический, 0.2 м	—
30	290558.32	2276031.46	картометрический, 0.2 м	—
31	290559.22	2276031.87	картометрический, 0.2 м	—
32	290559.99	2276033.03	картометрический, 0.2 м	—
33	290561.64	2276033.64	картометрический, 0.2 м	—
34	290561.80	2276032.96	картометрический, 0.2 м	—
35	290563.09	2276032.15	картометрический, 0.2 м	—
36	290563.84	2276032.18	картометрический, 0.2 м	—
37	290563.99	2276031.61	картометрический, 0.2 м	—
38	290566.41	2276032.28	картометрический, 0.2 м	—
39	290566.10	2276033.53	картометрический, 0.2 м	—
1	290567.72	2276033.92	картометрический, 0.2 м	—

<b>Сведения о границах охранной зоны газораспределительной сети</b>	
Газопровод протяженностью 133,15 п.м, расположенный по адресу: Россия, Тверская область, г. Тверь, пр-т Чайковского, д. 2	
(наименование объекта)	
<b>Графическое описание местоположения границ охранной зоны газораспределительной сети</b>	
	
<b>Используемые условные знаки и обозначения:</b>	
	- граница охранной зоны газопровода

Приложение 15  
к постановлению Правительства  
Тверской области  
от 05.06.2018 № 180-пп

Сведения о границах охранной зоны газораспределительной сети		
Газопровод высокого и низкого давления к котельной храма «Знамение» (1. Газопровод высокого давления протяженностью 20,95 п.м, 2. Газопровод низкого давления протяженностью 49,40 п.м, 3. ГРПШ-01-У1 (с РДНК У), расположенный по адресу: Россия, Тверская область, Калининский район, Каблуковское сельское поселение, дер. Савватьево		
(наименование объекта)		
Сведения об охранной зоне газораспределительной сети		
№ п/п	Характеристики зоны	Описание характеристик
1	Местоположение зоны	Местоположение: Тверская область, Калининский район, Каблуковское сельское поселение, дер. Савватьево Вид зоны: Охранная зона инженерных коммуникаций Тип зоны: Охранная зона газопровода Номер зоны: б/н Индекс зоны: - Охраняемый объект «Газопровод высокого и низкого давления к котельной храма «Знамение» (1. Газопровод высокого давления протяженностью 20,95 п.м, 2. Газопровод низкого давления протяженностью 49,40 п.м, 3. ГРПШ-01-У1 (с РДНК У), расположенный по адресу: Россия, Тверская область, Калининский район, Каблуковское сельское поселение, дер. Савватьево»
2	Площадь зоны +/- величина погрешности определения площади (Р +/- Дельта Р)	512 кв. м ±8 кв. м
3	Иные характеристики зоны	Ограничение использования объектов недвижимости в границах охранной зоны предусмотрено пунктом 14 Правил охраны газораспределительных сетей, утвержденных постановлением Правительства Российской Федерации от 20.11.2000 № 878 (далее – Правила), согласно которому на земельные участки, входящие в охранные зоны газораспределительных сетей, в целях предупреждения их повреждения или нарушения условий их нормальной эксплуатации налагаются ограничения (обременения), которыми запрещается лицам, указанным в пункте 2 Правил: а) строить объекты жилищно-гражданского и производственного назначения; б) сносить и реконструировать мосты, коллекторы, автомобильные и железные дороги с расположенными на них газораспределительными сетями без предварительного выноса этих газопроводов по согласованию с эксплуатационными организациями; в) разрушать берегоукрепительные сооружения, водопропускные устройства, земляные и иные сооружения, предохраняющие газораспределительные сети от разрушений; г) перемещать, повреждать, засыпать и уничтожать опознавательные знаки, контрольно-измерительные пункты и другие устройства газораспределительных сетей; д) устраивать свалки и склады, разливать растворы кислот, солей, щелочей и других химически активных веществ; е) огораживать и перегораживать охранные зоны, препятствовать доступу персонала эксплуатационных организаций к газораспределительным сетям, проведению обслуживания и устранению повреждений газораспределительных сетей; ж) разводить огонь и размещать источники огня;

Сведения о границах охранной зоны газораспределительной сети		
Газопровод высокого и низкого давления к котельной храма «Знамение» (1. Газопровод высокого давления протяженностью 20,95 п.м, 2. Газопровод низкого давления протяженностью 49,40 п.м, 3. ГРПШ-01-У1 (с РДНК У), расположенный по адресу: Россия, Тверская область, Калининский район, Каблуковское сельское поселение, дер. Савватьево		
(наименование объекта)		
Сведения об охранной зоне газораспределительной сети		
№ п/п	Характеристики зоны	Описание характеристик
		<p>з) рыть погреб, копать и обрабатывать почву сельскохозяйственными и мелиоративными орудиями и механизмами на глубину более 0,3 м;</p> <p>и) открывать калитки и двери газорегуляторных пунктов, станций катодной и дренажной защиты, люки подземных колодцев, включать или отключать электроснабжение средств связи, освещения и систем телемеханики;</p> <p>к) набрасывать, приставлять и привязывать к опорам и надземным газопроводам, ограждениям и зданиям газораспределительных сетей посторонние предметы, лестницы, влезать на них;</p> <p>л) самовольно подключаться к газораспределительным сетям</p>

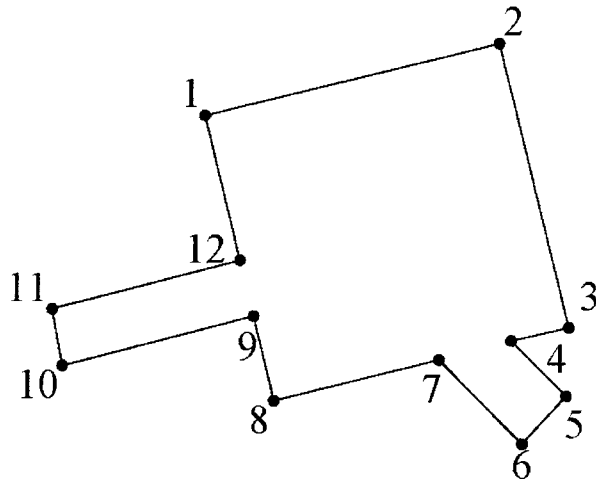
Сведения о границах охранной зоны газораспределительной сети				
Газопровод высокого и низкого давления к котельной храма «Знамение» (1. Газопровод высокого давления протяженностью 20,95 п.м, 2. Газопровод низкого давления протяженностью 49,40 п.м, 3. ГРПШ-01-У1 (с РДНК У), расположенный по адресу: Россия, Тверская область, Калининский район, Каблуковское сельское поселение, дер. Савватьево				
(наименование объекта)				
Сведения о местоположении границ охранной зоны газораспределительной сети				
1. Система координат: СК кадастрового округа, зона 2				
2. Перечень координат характерных точек границ охранной зоны газораспределительной сети				
Обозначение характерных точек границы	Координаты, м		Метод определения координат и средняя квадратическая погрешность положения характерной точки, (M <sub>t</sub> ), м	Описание закрепления точки
	X	Y		
1	288408.46	2288116.32	картометрический, 0,2 м	—
2	288413.48	2288136.81	картометрический, 0,2 м	—
3	288393.79	2288141.66	картометрический, 0,2 м	—
4	288392.88	2288137.67	картометрический, 0,2 м	—
5	288389.06	2288141.49	картометрический, 0,2 м	—
6	288385.74	2288138.43	картометрический, 0,2 м	—
7	288391.58	2288132.66	картометрический, 0,2 м	—
8	288388.74	2288121.17	картометрический, 0,2 м	—
9	288394.58	2288119.74	картометрический, 0,2 м	—
10	288391.19	2288106.46	картометрический, 0,2 м	—
11	288395.07	2288105.75	картометрический, 0,2 м	—
12	288398.43	2288118.78	картометрический, 0,2 м	—
1	288408.46	2288116.32	картометрический, 0,2 м	—

## Сведения о границах охранной зоны газораспределительной сети


Газопровод высокого и низкого давления к котельной храма «Знамение» (1. Газопровод высокого давления протяженностью 20,95 п.м, 2. Газопровод низкого давления протяженностью 49,40 п.м, 3. ГРПШ-01-У1 (с РДНК У), расположенный по адресу: Россия, Тверская область, Калининский район, Каблуковское сельское поселение, дер. Савватьево

(наименование объекта)

Графическое описание местоположения границ охранной зоны газораспределительной сети



Используемые условные знаки и обозначения:



- граница охранной зоны газопровода

Приложение 16  
к постановлению Правительства  
Тверской области  
от 05.06.2018 № 180-пп

Сведения о границах охранной зоны газораспределительной сети		
Подземный газопровод низкого давления общей протяженностью 898,7 п.м, расположенный по адресу: Россия, Тверская область, Калининский район, Заволжское сельское поселение, дер. Дмитровское		
(наименование объекта)		
Сведения об охранной зоне газораспределительной сети		
№ п/п	Характеристики зоны	Описание характеристик
1	Местоположение зоны	Местоположение: Тверская область, Калининский район, Заволжское сельское поселение, дер. Дмитровское Вид зоны: Охранная зона инженерных коммуникаций Тип зоны: Охранная зона газопровода Номер зоны: б/н Индекс зоны: - Охраняемый объект «Подземный газопровод низкого давления общей протяженностью 898,7 п.м, расположенный по адресу: Россия, Тверская область, Калининский район, Заволжское сельское поселение, дер. Дмитровское»
2	Площадь зоны +/- величина погрешности определения площади (Р +/- Дельта Р)	3 201 кв. м ±20 кв. м
3	Иные характеристики зоны	Ограничение использования объектов недвижимости в границах охранной зоны предусмотрено пунктом 14 Правил охраны газораспределительных сетей, утвержденных постановлением Правительства Российской Федерации от 20.11.2000 № 878 (далее – Правила), согласно которому на земельные участки, входящие в охранные зоны газораспределительных сетей, в целях предупреждения их повреждения или нарушения условий их нормальной эксплуатации налагаются ограничения (обременения), которыми запрещается лицам, указанным в пункте 2 Правил: а) строить объекты жилищно-гражданского и производственного назначения; б) сносить и реконструировать мосты, коллекторы, автомобильные и железные дороги с расположенными на них газораспределительными сетями без предварительного выноса этих газопроводов по согласованию с эксплуатационными организациями; в) разрушать берегоукрепительные сооружения, водопропускные устройства, земляные и иные сооружения, предохраняющие газораспределительные сети от разрушений; г) перемещать, повреждать, засыпать и уничтожать опознавательные знаки, контрольно-измерительные пункты и другие устройства газораспределительных сетей; д) устраивать свалки и склады, разливать растворы кислот, солей, щелочей и других химически активных веществ; е) огораживать и перегораживать охранные зоны, препятствовать доступу персонала эксплуатационных организаций к газораспределительным сетям, проведению обслуживания и устранению повреждений газораспределительных сетей; ж) разводить огонь и размещать источники огня; з) рыть погребов, копать и обрабатывать почву сельскохозяйственными и мелиоративными орудиями и механизмами на глубину более 0,3 м;



Сведения о границах охранной зоны газораспределительной сети		
Подземный газопровод низкого давления общей протяженностью 898,7 п.м, расположенный по адресу: Россия, Тверская область, Калининский район, Заволжское сельское поселение, дер. Дмитровское		
(наименование объекта)		
Сведения об охранной зоне газораспределительной сети		
№ п/п	Характеристики зоны	Описание характеристик
		<p>и) открывать калитки и двери газорегуляторных пунктов, станций катодной и дренажной защиты, люки подземных колодцев, включать или отключать электроснабжение средств связи, освещения и систем телемеханики;</p> <p>к) набрасывать, приставлять и привязывать к опорам и надземным газопроводам, ограждениям и зданиям газораспределительных сетей посторонние предметы, лестницы, влезать на них;</p> <p>л) самовольно подключаться к газораспределительным сетям</p>

Сведения о границах охранной зоны газораспределительной сети				
Подземный газопровод низкого давления общей протяженностью 898,7 п.м, расположенный по адресу: Россия, Тверская область, Калининский район, Заволжское сельское поселение, дер. Дмитровское				
(наименование объекта)				
Сведения о местоположении границ охранной зоны газораспределительной сети				
1. Система координат: СК кадастрового округа, зона 2				
2. Перечень координат характерных точек границ охранной зоны газораспределительной сети				
Обозначение характерных точек границы	Координаты, м		Метод определения координат и средняя квадратическая погрешность положения характерной точки, (M <sub>t</sub> ), м	Описание закрепле- ния точки
	X	Y		
1	289904.39	2264726.04	картометрический, 0.2 м	—
2	289925.52	2264724.07	картометрический, 0.2 м	—
3	289925.50	2264723.87	картометрический, 0.2 м	—
4	289929.48	2264723.50	картометрический, 0.2 м	—
5	289929.87	2264727.68	картометрический, 0.2 м	—
6	289908.86	2264729.64	картометрический, 0.2 м	—
7	289911.49	2264757.86	картометрический, 0.2 м	—
8	289918.48	2264756.15	картометрический, 0.2 м	—
9	289960.48	2264745.96	картометрический, 0.2 м	—
10	289960.85	2264744.41	картометрический, 0.2 м	—
11	289962.37	2264738.68	картометрический, 0.2 м	—
12	289963.32	2264735.68	картометрический, 0.2 м	—
13	289967.14	2264736.89	картометрический, 0.2 м	—
14	289966.21	2264739.80	картометрический, 0.2 м	—
15	289964.73	2264745.39	картометрический, 0.2 м	—
16	289963.79	2264749.27	картометрический, 0.2 м	—
17	289919.43	2264760.04	картометрический, 0.2 м	—
18	289911.89	2264761.88	картометрический, 0.2 м	—
19	289912.93	2264772.08	картометрический, 0.2 м	—
20	289919.50	2264771.41	картометрический, 0.2 м	—
21	289919.91	2264775.39	картометрический, 0.2 м	—
22	289913.41	2264776.05	картометрический, 0.2 м	—
23	289921.08	2264831.61	картометрический, 0.2 м	—
24	289924.77	2264830.90	картометрический, 0.2 м	—
25	289925.45	2264834.85	картометрический, 0.2 м	—
26	289921.65	2264835.61	картометрический, 0.2 м	—
27	289922.08	2264838.09	картометрический, 0.2 м	—
28	289920.97	2264843.51	картометрический, 0.2 м	—
29	289928.06	2264882.90	картометрический, 0.2 м	—
30	289960.48	2264934.20	картометрический, 0.2 м	—
31	289963.36	2264932.38	картометрический, 0.2 м	—
32	289965.49	2264935.76	картометрический, 0.2 м	—
33	289962.67	2264937.55	картометрический, 0.2 м	—
34	289996.47	2264987.96	картометрический, 0.2 м	—
35	289998.85	2264986.16	картометрический, 0.2 м	—
36	290001.26	2264989.36	картометрический, 0.2 м	—
37	289998.70	2264991.29	картометрический, 0.2 м	—
38	289999.32	2264992.22	картометрический, 0.2 м	—
39	290002.14	2264990.31	картометрический, 0.2 м	—

Сведения о границах охранной зоны газораспределительной сети				
Подземный газопровод низкого давления общей протяженностью 898,7 п.м, расположенный по адресу: Россия, Тверская область, Калининский район, Заволжское сельское поселение, дер. Дмитровское				
(наименование объекта)				
Сведения о местоположении границ охранной зоны газораспределительной сети				
40	290004.38	2264993.63	картометрический, 0,2 м	—
41	290001.48	2264995.57	картометрический, 0,2 м	—
42	290010.44	2265010.04	картометрический, 0,2 м	—
43	290011.21	2265011.04	картометрический, 0,2 м	—
44	290044.58	2265060.79	картометрический, 0,2 м	—
45	290047.05	2265059.10	картометрический, 0,2 м	—
46	290049.30	2265062.41	картометрический, 0,2 м	—
47	290046.81	2265064.10	картометрический, 0,2 м	—
48	290052.50	2265073.12	картометрический, 0,2 м	—
49	290067.86	2265062.04	картометрический, 0,2 м	—
50	290070.20	2265065.28	картометрический, 0,2 м	—
51	290054.75	2265076.43	картометрический, 0,2 м	—
52	290065.04	2265092.62	картометрический, 0,2 м	—
53	290072.47	2265086.76	картометрический, 0,2 м	—
54	290074.95	2265089.90	картометрический, 0,2 м	—
55	290067.28	2265095.94	картометрический, 0,2 м	—
56	290082.93	2265119.59	картометрический, 0,2 м	—
57	290084.71	2265118.25	картометрический, 0,2 м	—
58	290087.11	2265121.45	картометрический, 0,2 м	—
59	290085.10	2265122.88	картометрический, 0,2 м	—
60	290095.82	2265139.22	картометрический, 0,2 м	—
61	290097.18	2265138.19	картометрический, 0,2 м	—
62	290099.67	2265141.32	картометрический, 0,2 м	—
63	290098.34	2265142.32	картометрический, 0,2 м	—
64	290107.65	2265151.65	картометрический, 0,2 м	—
65	290108.44	2265152.11	картометрический, 0,2 м	—
66	290160.70	2265114.78	картометрический, 0,2 м	—
67	290192.82	2265090.70	картометрический, 0,2 м	—
68	290195.22	2265093.90	картометрический, 0,2 м	—
69	290163.06	2265118.01	картометрический, 0,2 м	—
70	290109.66	2265156.16	картометрический, 0,2 м	—
71	290100.70	2265162.08	картометрический, 0,2 м	—
72	290106.00	2265172.68	картометрический, 0,2 м	—
73	290109.83	2265180.35	картометрический, 0,2 м	—
74	290106.25	2265182.14	картометрический, 0,2 м	—
75	290102.42	2265174.47	картометрический, 0,2 м	—
76	290095.53	2265160.70	картометрический, 0,2 м	—
77	290104.87	2265154.52	картометрический, 0,2 м	—
78	290093.81	2265143.45	картометрический, 0,2 м	—
79	290080.76	2265123.56	картометрический, 0,2 м	—
80	290062.93	2265096.61	картометрический, 0,2 м	—
81	290050.32	2265077.03	картометрический, 0,2 м	—
82	290042.36	2265064.66	картометрический, 0,2 м	—
83	290008.98	2265014.90	картометрический, 0,2 м	—
84	290005.06	2265017.24	картометрический, 0,2 м	—
85	290013.58	2265029.93	картометрический, 0,2 м	—

Сведения о границах охранной зоны газораспределительной сети				
Подземный газопровод низкого давления общей протяженностью 898,7 п.м, расположенный по адресу: Россия, Тверская область, Калининский район, Заволжское сельское поселение, дер. Дмитровское				
(наименование объекта)				
Сведения о местоположении границ охранной зоны газораспределительной сети				
86	290006.05	2265036.17	картометрический, 0.2 м	—
87	290003.50	2265033.09	картометрический, 0.2 м	—
88	290008.24	2265029.16	картометрический, 0.2 м	—
89	290001.62	2265019.29	картометрический, 0.2 м	—
90	289998.61	2265021.10	картометрический, 0.2 м	—
91	289996.55	2265017.67	картометрический, 0.2 м	—
92	290006.70	2265011.60	картометрический, 0.2 м	—
93	289997.08	2264996.07	картометрический, 0.2 м	—
94	289958.18	2264938.05	картометрический, 0.2 м	—
95	289924.26	2264884.38	картометрический, 0.2 м	—
96	289916.89	2264843.46	картометрический, 0.2 м	—
97	289918.01	2264838.02	картометрический, 0.2 м	—
98	289917.38	2264834.29	картометрический, 0.2 м	—
99	289909.16	2264774.51	картометрический, 0.2 м	—
100	289907.73	2264760.56	картометрический, 0.2 м	—
1	289904.39	2264726.04	картометрический, 0.2 м	—

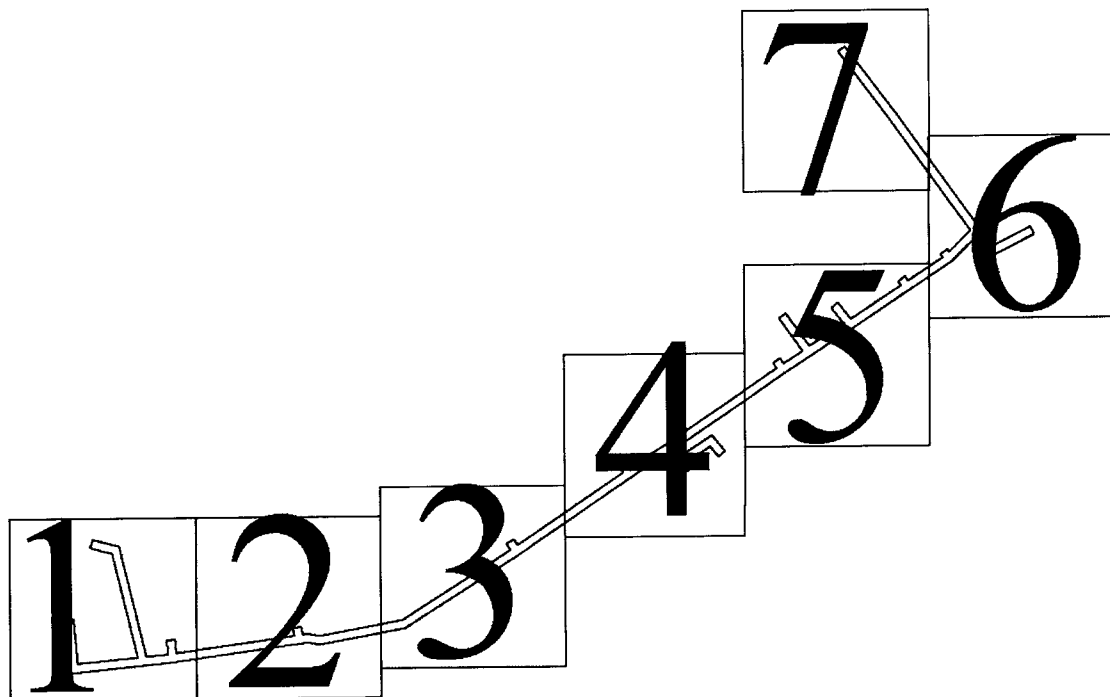
## Сведения о границах охранной зоны газораспределительной сети

Подземный газопровод низкого давления общей протяженностью 898,7 п.м, расположенный по адресу:  
Россия, Тверская область, Калининский район, Заволжское сельское поселение, дер. Дмитровское


(наименование объекта)

Графическое описание местоположения границ охранной зоны газораспределительной сети

Обзорная схема



Используемые условные знаки и обозначения:

 - граница охранной зоны газопровода

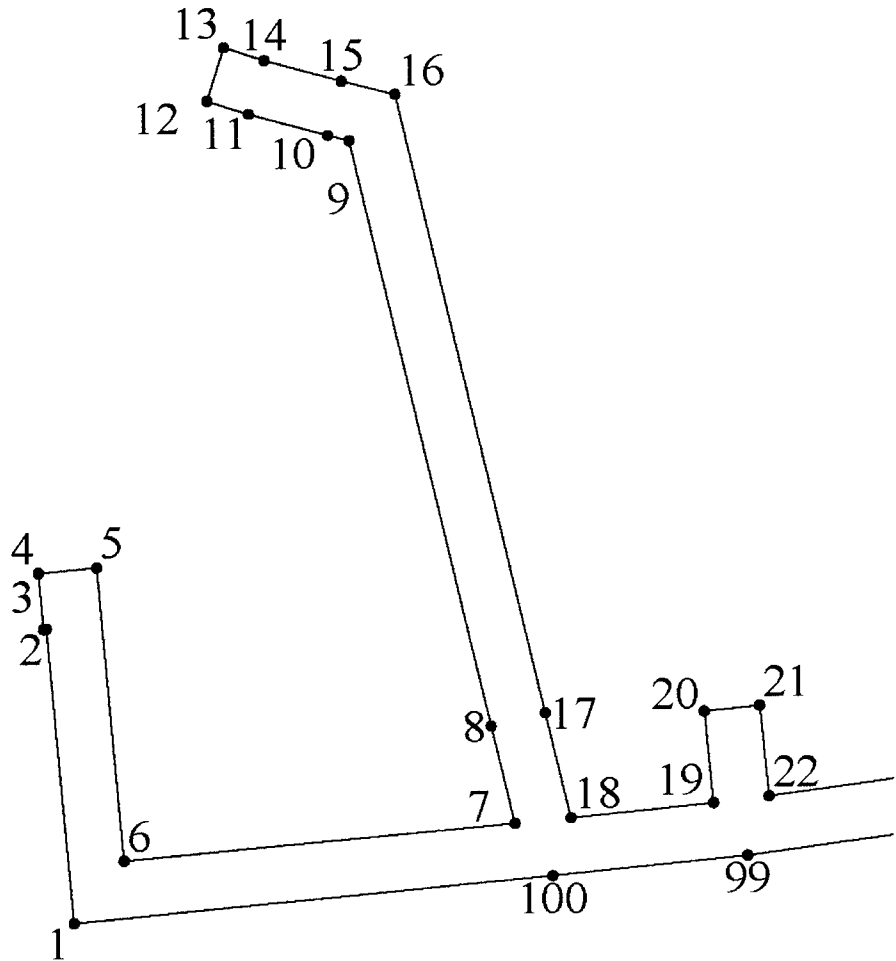
## Сведения о границах охранной зоны газораспределительной сети

Подземный газопровод низкого давления общей протяженностью 898,7 п.м, расположенный по адресу:  
Россия, Тверская область, Калининский район, Заволжское сельское поселение, дер. Дмитровское


(наименование объекта)

Графическое описание местоположения границ охранной зоны газораспределительной сети

Лист 1



Используемые условные знаки и обозначения:



- граница охранной зоны газопровода

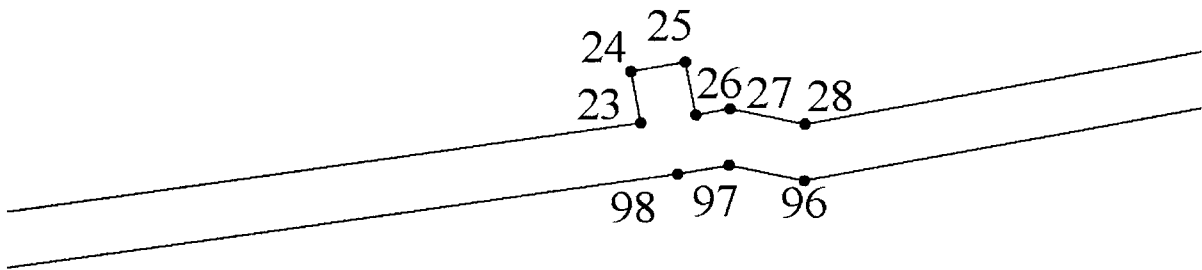
## Сведения о границах охранной зоны газораспределительной сети

Подземный газопровод низкого давления общей протяженностью 898,7 п.м, расположенный по адресу:  
Россия, Тверская область, Калининский район, Заволжское сельское поселение, дер. Дмитровское


(наименование объекта)

Графическое описание местоположения границ охранной зоны газораспределительной сети

Лист 2



Используемые условные знаки и обозначения:

 - граница охранной зоны газопровода

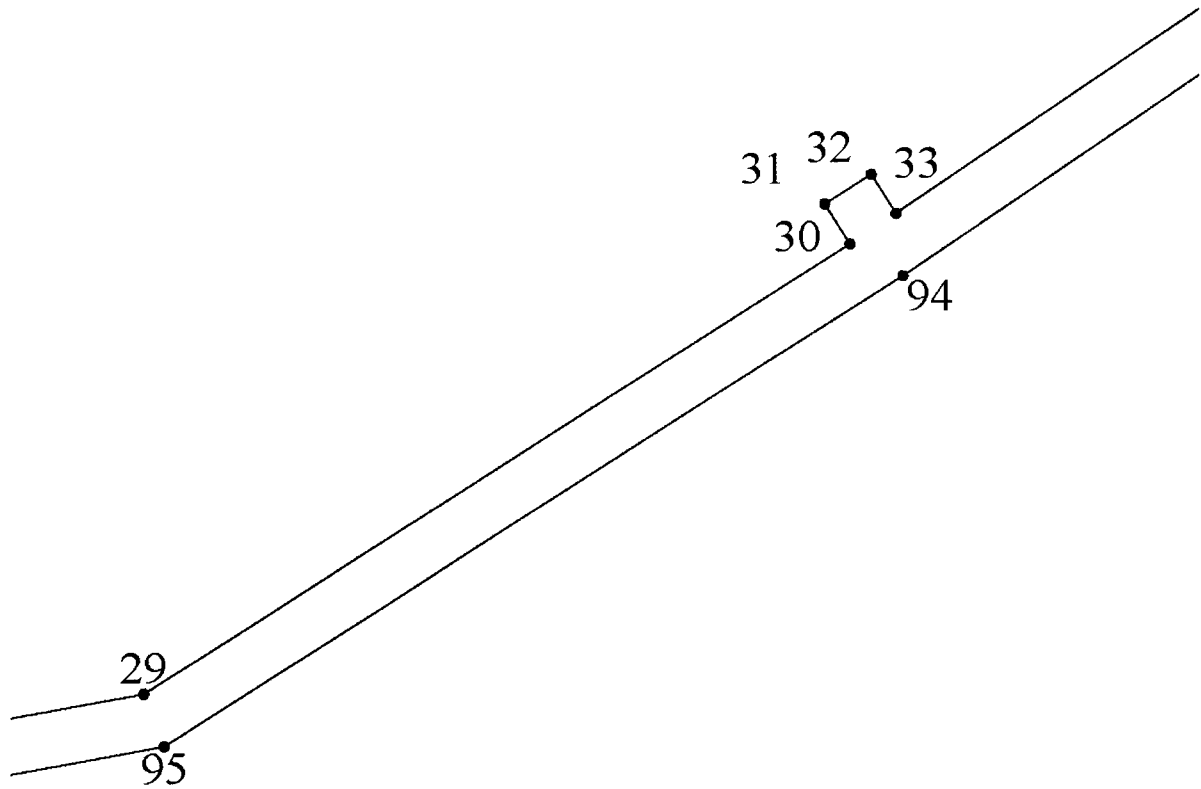
## Сведения о границах охранной зоны газораспределительной сети

Подземный газопровод низкого давления общей протяженностью 898,7 п.м, расположенный по адресу:  
Россия, Тверская область, Калининский район, Заволжское сельское поселение, дер. Дмитровское


(наименование объекта)

Графическое описание местоположения границ охранной зоны газораспределительной сети

Лист 3



Используемые условные знаки и обозначения:

 - граница охранной зоны газопровода



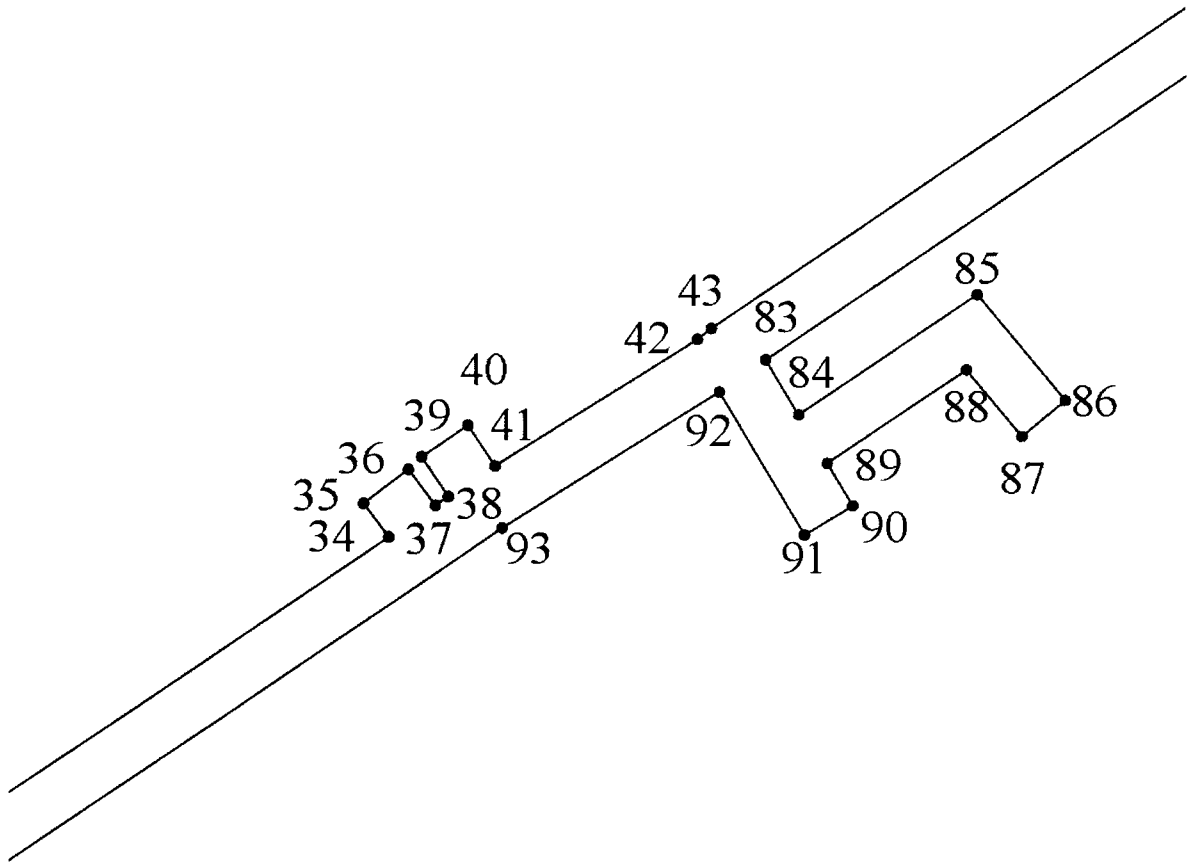
## Сведения о границах охранной зоны газораспределительной сети

Подземный газопровод низкого давления общей протяженностью 898,7 п.м, расположенный по адресу:  
Россия, Тверская область, Калининский район, Заволжское сельское поселение, дер. Дмитровское


(наименование объекта)

Графическое описание местоположения границ охранной зоны газораспределительной сети

Лист 4



Используемые условные знаки и обозначения:

 - граница охранной зоны газопровода

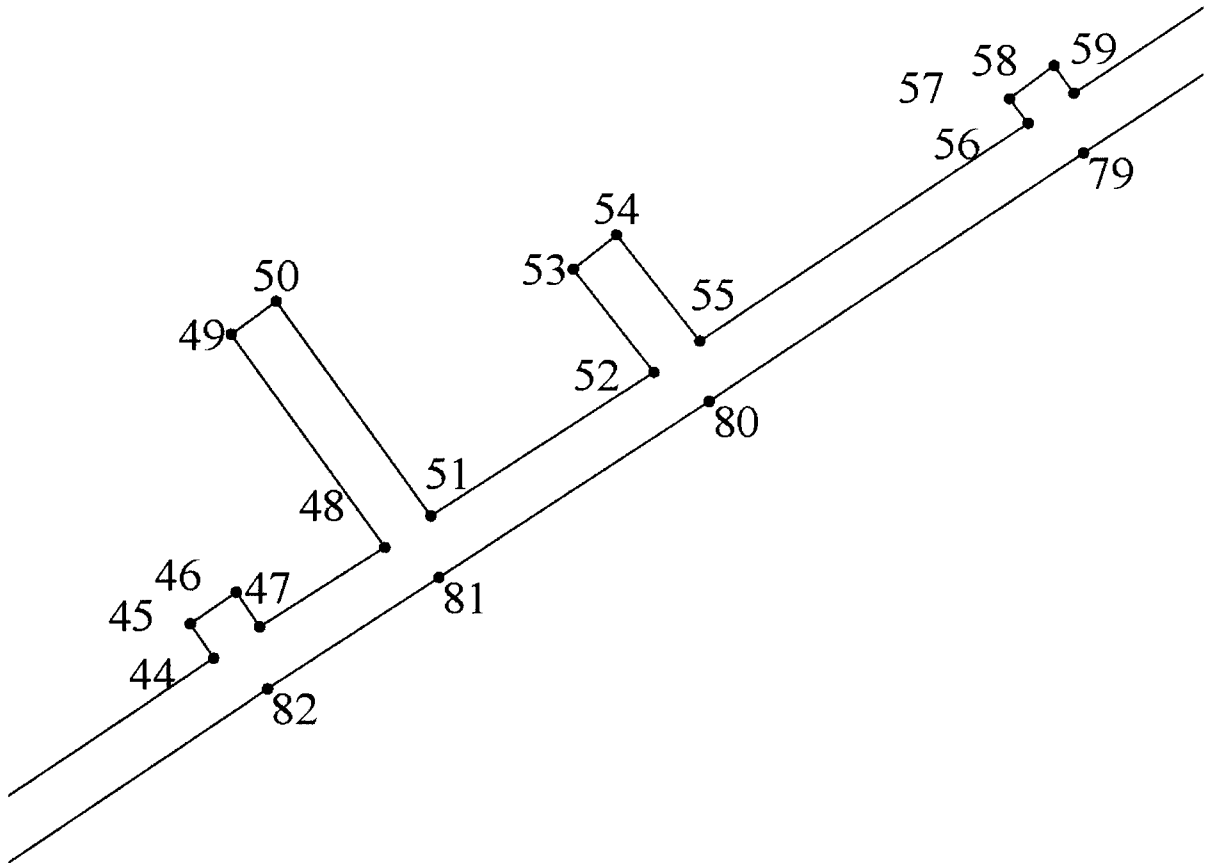
## Сведения о границах охранной зоны газораспределительной сети

Подземный газопровод низкого давления общей протяженностью 898,7 п.м, расположенный по адресу:  
Россия, Тверская область, Калининский район, Заволжское сельское поселение, дер. Дмитровское


(наименование объекта)

Графическое описание местоположения границ охранной зоны газораспределительной сети

Лист 5



Используемые условные знаки и обозначения:

 - граница охранной зоны газопровода

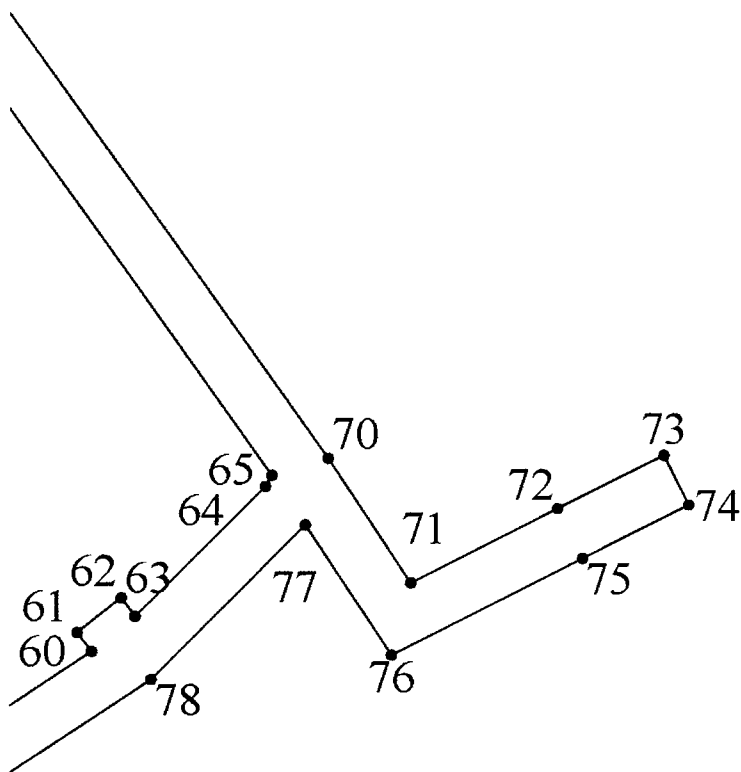
## Сведения о границах охранной зоны газораспределительной сети

Подземный газопровод низкого давления общей протяженностью 898,7 п.м, расположенный по адресу:  
Россия, Тверская область, Калининский район, Заволжское сельское поселение, дер. Дмитровское


(наименование объекта)

Графическое описание местоположения границ охранной зоны газораспределительной сети

Лист 6



Используемые условные знаки и обозначения:

 - граница охранной зоны газопровода

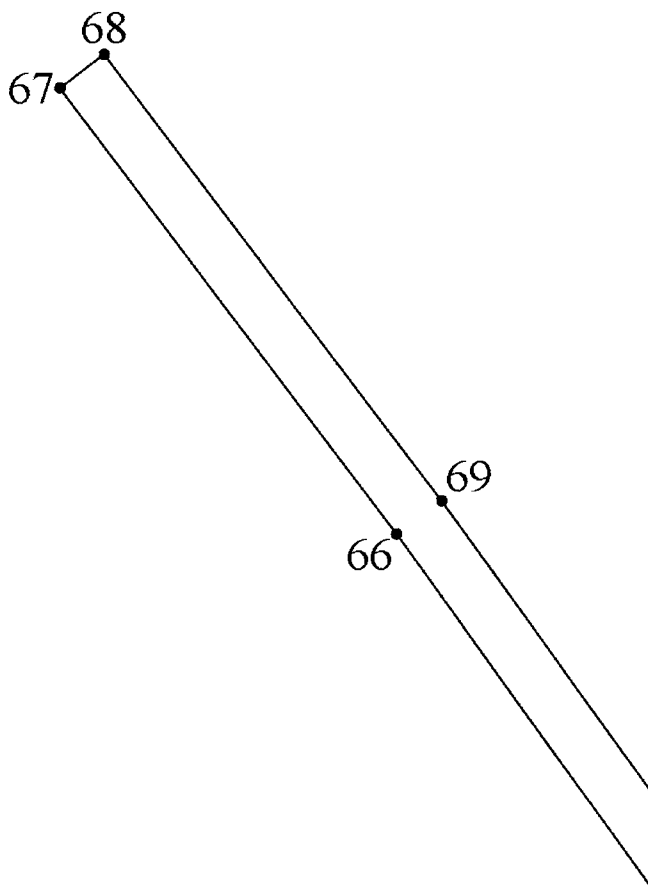
## Сведения о границах охранной зоны газораспределительной сети

Подземный газопровод низкого давления общей протяженностью 898,7 п.м, расположенный по адресу:  
Россия, Тверская область, Калининский район, Заволжское сельское поселение, дер. Дмитровское


(наименование объекта)

Графическое описание местоположения границ охранной зоны газораспределительной сети

Лист 7



Используемые условные знаки и обозначения:



- граница охранной зоны газопровода

Приложение 17  
к постановлению Правительства  
Тверской области  
от 05.06.2018 № 180-пп

Сведения о границах охранной зоны газораспределительной сети		
Газопровод общей протяженностью 998,9 п.м, расположенный по адресу: Россия, Тверская область, Калининский район, Щербининское сельское поселение, дер. Чуприяново, ул. Родниковая, Верхняя, Полевая		
(наименование объекта)		
Сведения об охранной зоне газораспределительной сети		
№ п/п	Характеристики зоны	Описание характеристик
1	Местоположение зоны	<p>Местоположение: Тверская область, Калининский район, Щербининское сельское поселение, дер. Чуприяново, ул. Родниковая, Верхняя, Полевая</p> <p>Вид зоны: Охранная зона инженерных коммуникаций</p> <p>Тип зоны: Охранная зона газопровода</p> <p>Номер зоны: б/н</p> <p>Индекс зоны: -</p> <p>Охраняемый объект «Газопровод общей протяженностью 998,9 п.м, расположенный по адресу: Россия, Тверская область, Калининский район, Щербининское сельское поселение, дер. Чуприяново, ул. Родниковая, Верхняя, Полевая»</p>
2	Площадь зоны +/- величина погрешности определения площади (Р +/- Дельта Р)	4 883 кв. м ±24 кв. м
3	Иные характеристики зоны	<p>Ограничение использования объектов недвижимости в границах охранной зоны предусмотрено пунктом 14 Правил охраны газораспределительных сетей, утвержденных постановлением Правительства Российской Федерации от 20.11.2000 № 878 (далее – Правила), согласно которому на земельные участки, входящие в охранные зоны газораспределительных сетей, в целях предупреждения их повреждения или нарушения условий их нормальной эксплуатации налагаются ограничения (обременения), которыми запрещается лицам, указанным в пункте 2 Правил:</p> <p>а) строить объекты жилищно-гражданского и производственного назначения;</p> <p>б) сносить и реконструировать мосты, коллекторы, автомобильные и железные дороги с расположенными на них газораспределительными сетями без предварительного выноса этих газопроводов по согласованию с эксплуатационными организациями;</p> <p>в) разрушать берегоукрепительные сооружения, водопропускные устройства, земляные и иные сооружения, предохраняющие газораспределительные сети от разрушений;</p> <p>г) перемещать, повреждать, засыпать и уничтожать опознавательные знаки, контрольно-измерительные пункты и другие устройства газораспределительных сетей;</p> <p>д) устраивать свалки и склады, разливать растворы кислот, солей, щелочей и других химически активных веществ;</p> <p>е) огораживать и перегораживать охранные зоны, препятствовать доступу персонала эксплуатационных организаций к газораспределительным сетям, проведению обслуживания и устранению повреждений газораспределительных сетей;</p> <p>ж) разводить огонь и размещать источники огня;</p> <p>з) рыть погреба, копать и обрабатывать почву сельскохозяйственными и мелиоративными орудиями и</p>

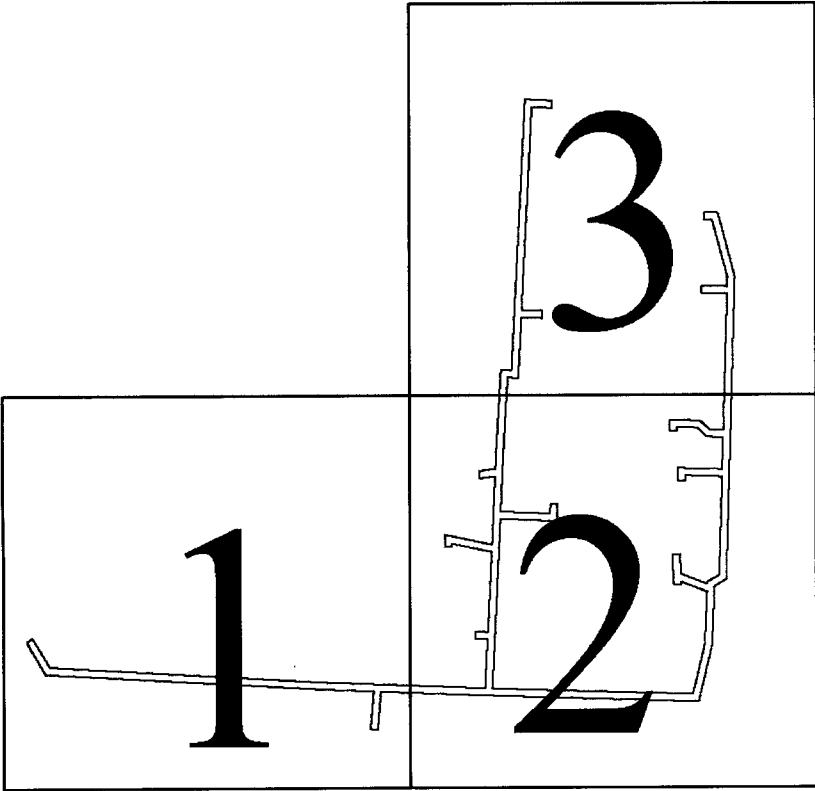

Сведения о границах охранной зоны газораспределительной сети		
Газопровод общей протяженностью 998,9 п.м, расположенный по адресу: Россия, Тверская область, Калининский район, Щербининское сельское поселение, дер. Чуприяново, ул. Родниковая, Верхняя, Полевая		
(наименование объекта)		
Сведения об охранной зоне газораспределительной сети		
№ п/п	Характеристики зоны	Описание характеристик
		<p>механизмами на глубину более 0,3 м;</p> <p>и) открывать калитки и двери газорегуляторных пунктов, станций катодной и дренажной защиты, люки подземных колодцев, включать или отключать электроснабжение средств связи, освещения и систем телемеханики;</p> <p>к) набрасывать, приставлять и привязывать к опорам и надземным газопроводам, ограждениям и зданиям газораспределительных сетей посторонние предметы, лестницы, влезать на них;</p> <p>л) самовольно подключаться к газораспределительным сетям</p>


Сведения о границах охранной зоны газораспределительной сети				
Газопровод общей протяженностью 998,9 п.м, расположенный по адресу: Россия, Тверская область, Калининский район, Щербининское сельское поселение, дер. Чуприяново, ул. Родниковая, Верхняя, Полевая				
(наименование объекта)				
Сведения о местоположении границ охранной зоны газораспределительной сети				
1. Система координат: СК кадастрового округа, зона 2				
2. Перечень координат характерных точек границ охранной зоны газораспределительной сети				
Обозначение характерных точек границы	Координаты, м		Метод определения координат и средняя квадратическая погрешность положения характерной точки, (M <sub>t</sub> ), м	Описание закрепления точки
	X	Y		
1	278127.05	2284722.84	картометрический, 0,2 м	—
2	278129.21	2284726.20	картометрический, 0,2 м	—
3	278113.09	2284735.82	картометрический, 0,2 м	—
4	278104.37	2284887.74	картометрический, 0,2 м	—
5	278100.74	2284977.34	картометрический, 0,2 м	—
6	278103.23	2284977.43	картометрический, 0,2 м	—
7	278127.66	2284978.65	картометрический, 0,2 м	—
8	278127.99	2284972.00	картометрический, 0,2 м	—
9	278131.99	2284972.18	картометрический, 0,2 м	—
10	278131.66	2284978.85	картометрический, 0,2 м	—
11	278175.87	2284981.05	картометрический, 0,2 м	—
12	278180.35	2284959.02	картометрический, 0,2 м	—
13	278178.88	2284959.02	картометрический, 0,2 м	—
14	278178.88	2284955.02	картометрический, 0,2 м	—
15	278185.25	2284955.02	картометрический, 0,2 м	—
16	278179.91	2284981.25	картометрический, 0,2 м	—
17	278217.36	2284983.11	картометрический, 0,2 м	—
18	278216.34	2284974.75	картометрический, 0,2 м	—
19	278220.31	2284974.27	картометрический, 0,2 м	—
20	278221.45	2284983.32	картометрический, 0,2 м	—
21	278226.58	2284983.57	картометрический, 0,2 м	—
22	278276.23	2284986.52	картометрический, 0,2 м	—
23	278275.91	2284992.47	картометрический, 0,2 м	—
24	278321.66	2284994.82	картометрический, 0,2 м	—
25	278425.85	2285000.18	картометрический, 0,2 м	—
26	278425.03	2285015.19	картометрический, 0,2 м	—
27	278421.04	2285014.99	картометрический, 0,2 м	—
28	278421.60	2285003.96	картометрический, 0,2 м	—
29	278321.46	2284998.82	картометрический, 0,2 м	—
30	278309.22	2284998.19	картометрический, 0,2 м	—
31	278309.06	2285009.79	картометрический, 0,2 м	—
32	278304.86	2285009.73	картометрический, 0,2 м	—
33	278304.92	2285005.73	картометрический, 0,2 м	—
34	278305.11	2285005.74	картометрический, 0,2 м	—
35	278305.22	2284998.02	картометрический, 0,2 м	—
36	278271.70	2284996.26	картометрический, 0,2 м	—
37	278272.02	2284990.28	картометрический, 0,2 м	—
38	278226.37	2284987.57	картометрический, 0,2 м	—
39	278197.94	2284986.15	картометрический, 0,2 м	—

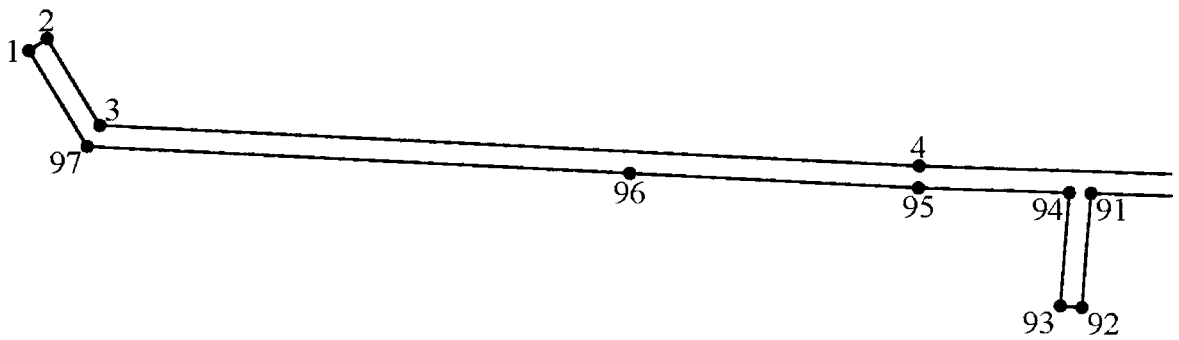
Сведения о границах охранной зоны газораспределительной сети				
Газопровод общей протяженностью 998,9 п.м, расположенный по адресу: Россия, Тверская область, Калининский район, Щербининское сельское поселение, дер. Чуприяново, ул. Родниковая, Верхняя, Полевая				
(наименование объекта)				
Сведения о местоположении границ охранной зоны газораспределительной сети				
40	278196.90	2285013.70	картометрический, 0.2 м	—
41	278202.09	2285013.91	картометрический, 0.2 м	—
42	278201.93	2285017.90	картометрический, 0.2 м	—
43	278192.74	2285017.53	картометрический, 0.2 м	—
44	278194.01	2284985.96	картометрический, 0.2 м	—
45	278103.06	2284981.43	картометрический, 0.2 м	—
46	278100.60	2284981.34	картометрический, 0.2 м	—
47	278097.28	2285092.77	картометрический, 0.2 м	—
48	278124.67	2285099.38	картометрический, 0.2 м	—
49	278153.40	2285100.61	картометрический, 0.2 м	—
50	278159.04	2285086.11	картометрический, 0.2 м	—
51	278157.55	2285086.14	картометрический, 0.2 м	—
52	278157.44	2285082.15	картометрический, 0.2 м	—
53	278164.95	2285081.95	картометрический, 0.2 м	—
54	278173.94	2285081.71	картометрический, 0.2 м	—
55	278174.06	2285085.71	картометрический, 0.2 м	—
56	278163.36	2285086.03	картометрический, 0.2 м	—
57	278157.62	2285100.79	картометрический, 0.2 м	—
58	278158.86	2285100.84	картометрический, 0.2 м	—
59	278162.67	2285107.44	картометрический, 0.2 м	—
60	278216.94	2285109.07	картометрический, 0.2 м	—
61	278217.55	2285088.69	картометрический, 0.2 м	—
62	278214.81	2285088.69	картометрический, 0.2 м	—
63	278214.81	2285084.69	картометрический, 0.2 м	—
64	278221.68	2285084.69	картометрический, 0.2 м	—
65	278220.94	2285109.19	картометрический, 0.2 м	—
66	278238.63	2285109.72	картометрический, 0.2 м	—
67	278238.90	2285100.59	картометрический, 0.2 м	—
68	278243.83	2285095.36	картометрический, 0.2 м	—
69	278244.27	2285084.20	картометрический, 0.2 м	—
70	278242.10	2285084.11	картометрический, 0.2 м	—
71	278242.26	2285080.12	картометрический, 0.2 м	—
72	278248.43	2285080.36	картометрический, 0.2 м	—
73	278247.76	2285097.01	картометрический, 0.2 м	—
74	278242.85	2285102.23	картометрический, 0.2 м	—
75	278242.63	2285109.84	картометрический, 0.2 м	—
76	278318.11	2285112.11	картометрический, 0.2 м	—
77	278318.54	2285097.98	картометрический, 0.2 м	—
78	278322.54	2285098.10	картометрический, 0.2 м	—
79	278322.11	2285112.23	картометрический, 0.2 м	—
80	278327.28	2285112.39	картометрический, 0.2 м	—
81	278358.87	2285103.96	картометрический, 0.2 м	—
82	278359.03	2285099.49	картометрический, 0.2 м	—
83	278363.03	2285099.63	картометрический, 0.2 м	—
84	278362.76	2285107.06	картометрический, 0.2 м	—
85	278327.45	2285116.39	картометрический, 0.2 м	—



Сведения о границах охранной зоны газораспределительной сети				
Газопровод общей протяженностью 998,9 п.м, расположенный по адресу: Россия, Тверская область, Калининский район, Щербининское сельское поселение, дер. Чуприяново, ул. Родниковая, Верхняя, Полевая				
(наименование объекта)				
Сведения о местоположении границ охранной зоны газораспределительной сети				
86	278160.32	2285111.37	картометрический, 0.2 м	—
87	278156.50	2285104.74	картометрический, 0.2 м	—
88	278124.11	2285103.36	картометрический, 0.2 м	—
89	278093.18	2285095.90	картометрический, 0.2 м	—
90	278096.67	2284979.18	картометрический, 0.2 м	—
91	278099.09	2284919.37	картометрический, 0.2 м	—
92	278078.07	2284917.55	картометрический, 0.2 м	—
93	278078.42	2284913.56	картометрический, 0.2 м	—
94	278099.25	2284915.37	картометрический, 0.2 м	—
95	278100.37	2284887.54	картометрический, 0.2 м	—
96	278103.44	2284834.09	картометрический, 0.2 м	—
97	278109.22	2284733.47	картометрический, 0.2 м	—
1	278127.05	2284722.84	картометрический, 0.2 м	—

Сведения о границах охранной зоны газораспределительной сети
Газопровод общей протяженностью 998,9 п.м, расположенный по адресу: Россия, Тверская область, Калининский район, Щербининское сельское поселение, дер. Чуприяново, ул. Родниковая, Верхняя, Полевая
(наименование объекта)
Графическое описание местоположения границ охранной зоны газораспределительной сети
Обзорная схема 
Используемые условные знаки и обозначения:
 - граница охранной зоны газопровода

Сведения о границах охранной зоны газораспределительной сети
Газопровод общей протяженностью 998,9 п.м, расположенный по адресу: Россия, Тверская область, Калининский район, Щербининское сельское поселение, дер. Чуприяново, ул, Родниковая, Верхняя, Полевая
(наименование объекта)
Графическое описание местоположения границ охранной зоны газораспределительной сети
Лист 1
<p>Используемые условные знаки и обозначения:</p> <p> - граница охранной зоны газопровода</p>



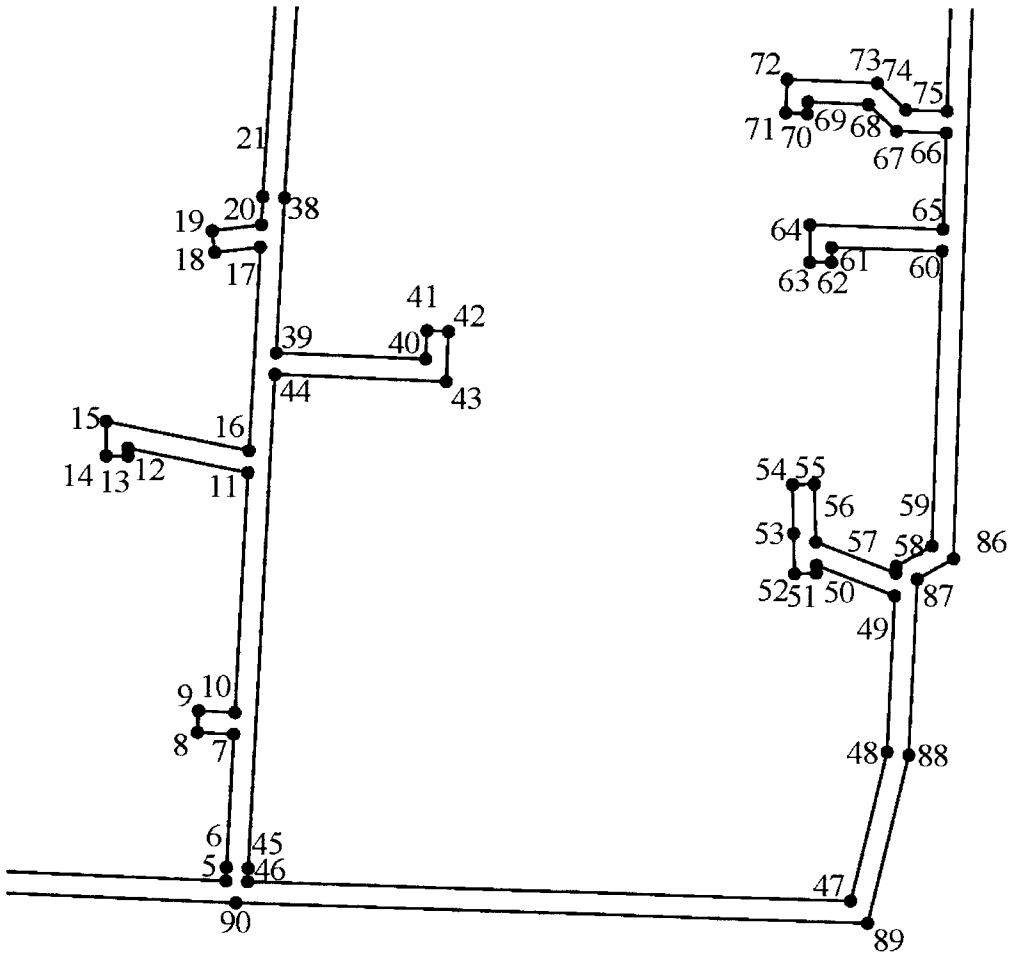
Сведения о границах охранной зоны газораспределительной сети

Газопровод общей протяженностью 998,9 п.м, расположенный по адресу: Россия, Тверская область, Калининский район, Щербининское сельское поселение, дер. Чуприяново, ул. Родниковая, Верхняя, Полевая

(наименование объекта)

Графическое описание местоположения границ охранной зоны газораспределительной сети

Лист 2



Используемые условные знаки и обозначения:

- граница охранной зоны газопровода

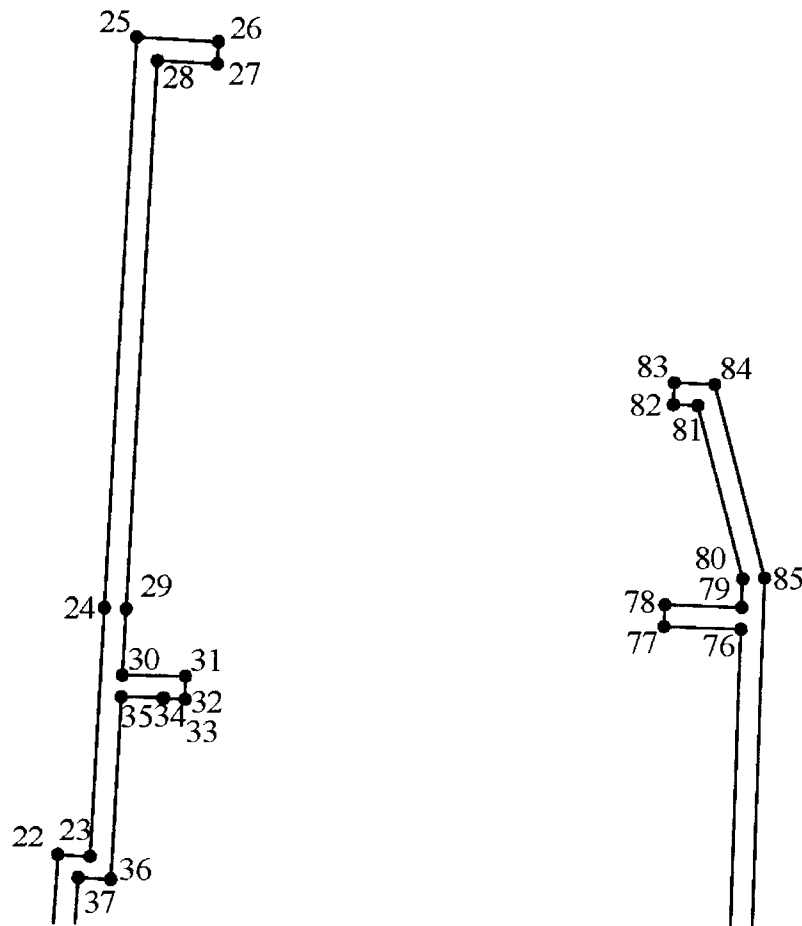
**Сведения о границах охранной зоны газораспределительной сети**

Газопровод общей протяженностью 998,9 п.м, расположенный по адресу: Россия, Тверская область,  
Калининский район, Щербининское сельское поселение, дер. Чуприяново, ул. Родниковая, Верхняя,  
Полевая


(наименование объекта)

Графическое описание местоположения границ охранной зоны газораспределительной сети

Лист 3



Используемые условные знаки и обозначения:

 - граница охранной зоны газопровода

Приложение 18  
к постановлению Правительства  
Тверской области  
от 05.06.2018 № 180-пп

Сведения о границах охранной зоны газораспределительной сети		
Закольцовка газопроводов общей протяженностью 41,3 п.м, расположенных по адресу: Россия, Тверская область, г. Кашин, ул. Ленина		
(наименование объекта)		
Сведения об охранной зоне газораспределительной сети		
№ п/п	Характеристики зоны	Описание характеристик
1	Местоположение зоны	Местоположение: Тверская область, Тверская область. г. Кашин, ул. Ленина Вид зоны: Охранная зона инженерных коммуникаций Тип зоны: Охранная зона газопровода Номер зоны: б/н Индекс зоны: - Охраняемый объект «Закольцовка газопроводов общей протяженностью 41,3 п.м, расположенных по адресу: Россия, Тверская область, г. Кашин, ул. Ленина»
2	Площадь зоны +/- величина погрешности определения площади (Р +/- Дельта Р)	517 кв. м ±8 кв. м
3	Иные характеристики зоны	Ограничение использования объектов недвижимости в границах охранной зоны предусмотрено пунктом 14 Правил охраны газораспределительных сетей, утвержденных постановлением Правительства Российской Федерации от 20.11.2000 № 878 (далее – Правила), согласно которому на земельные участки, входящие в охранные зоны газораспределительных сетей, в целях предупреждения их повреждения или нарушения условий их нормальной эксплуатации налагаются ограничения (обременения), которыми запрещается лицам, указанным в пункте 2 Правил: а) строить объекты жилищно-гражданского и производственного назначения; б) сносить и реконструировать мосты, коллекторы, автомобильные и железные дороги с расположенными на них газораспределительными сетями без предварительного выноса этих газопроводов по согласованию с эксплуатационными организациями; в) разрушать берегоукрепительные сооружения, водопропускные устройства, земляные и иные сооружения, предохраняющие газораспределительные сети от разрушений; г) перемещать, повреждать, засыпать и уничтожать опознавательные знаки, контрольно-измерительные пункты и другие устройства газораспределительных сетей; д) устраивать свалки и склады, разливать растворы кислот, солей, щелочей и других химически активных веществ; е) огораживать и перегораживать охранные зоны, препятствовать доступу персонала эксплуатационных организаций к газораспределительным сетям, проведению обслуживания и устранению повреждений газораспределительных сетей; ж) разводить огонь и размещать источники огня; з) рыть погреба, копать и обрабатывать почву сельскохозяйственными и мелиоративными орудиями и механизмами на глубину более 0,3 м; и) открывать калитки и двери газорегуляторных пунктов, станций

Сведения о границах охранной зоны газораспределительной сети		
Закольцовка газопроводов общей протяженностью 41,3 п.м, расположенных по адресу: Россия, Тверская область, г. Кашин, ул. Ленина		
(наименование объекта)		
Сведения об охранной зоне газораспределительной сети		
№ п/п	Характеристики зоны	Описание характеристик
		катодной и дренажной защиты, люки подземных колодцев, включать или отключать электроснабжение средств связи, освещения и систем телемеханики; к) набрасывать, приставлять и привязывать к опорам и надземным газопроводам, ограждениям и зданиям газораспределительных сетей посторонние предметы, лестницы, влезать на них; л) самовольно подключаться к газораспределительным сетям

Сведения о границах охранной зоны газораспределительной сети				
Закольцовка газопроводов общей протяженностью 41,3 п.м, расположенных по адресу: Россия, Тверская область, г. Кашин, ул. Ленина				
(наименование объекта)				
Сведения о местоположении границ охранной зоны газораспределительной сети				
1. Система координат: СК кадастрового округа, зона 2				
2. Перечень координат характерных точек границ охранной зоны газораспределительной сети				
Обозначение характерных точек границы	Координаты, м		Метод определения координат и средняя квадратическая погрешность положения характерной точки, (M <sub>i</sub> ), м	Описание закрепления точки
	X	Y		
1	347020.56	3196588.94	картометрический, 0,2 м	—
2	347021.59	3196592.80	картометрический, 0,2 м	—
3	347015.23	3196594.49	картометрический, 0,2 м	—
4	347000.74	3196598.46	картометрический, 0,2 м	—
5	347003.15	3196605.80	картометрический, 0,2 м	—
6	346983.65	3196612.16	картометрический, 0,2 м	—
7	346977.23	3196592.11	картометрический, 0,2 м	—
8	346996.74	3196585.86	картометрический, 0,2 м	—
9	346999.56	3196594.63	картометрический, 0,2 м	—
10	347014.19	3196590.63	картометрический, 0,2 м	—
1	347020.56	3196588.94	картометрический, 0,2 м	—

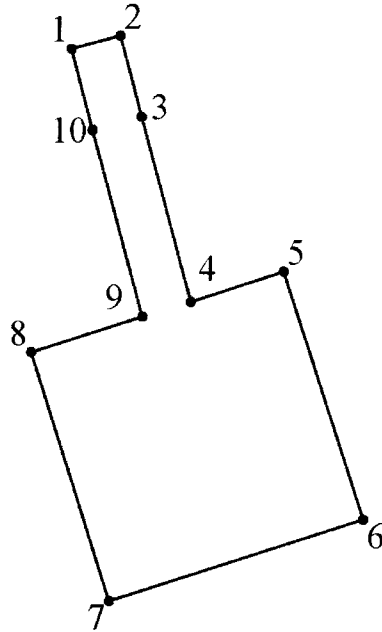


## Сведения о границах охранной зоны газораспределительной сети


Закольцовка газопроводов общей протяженностью 41,3 п.м, расположенных по адресу: Россия, Тверская область, г. Кашин, ул. Ленина

(наименование объекта)

Графическое описание местоположения границ охранной зоны газораспределительной сети



Используемые условные знаки и обозначения:





- граница охранной зоны газопровода

Приложение 19  
к постановлению Правительства  
Тверской области  
от 05.06.2018 № 180-пп

Сведения о границах охранной зоны газораспределительной сети		
Закольцовка газопроводов ул. Майская-Дорожная общей протяженностью 50,9 п.м, расположенных по адресу: Россия, Тверская область, г. Кашин, ул. Майская-Дорожная		
(наименование объекта)		
Сведения об охранной зоне газораспределительной сети		
№ п/п	Характеристики зоны	Описание характеристик
1	Местоположение зоны	Местоположение: Тверская область, г. Кашин, ул. Майская-Дорожная Вид зоны: Охранная зона инженерных коммуникаций Тип зоны: Охранная зона газопровода Номер зоны: б/н Индекс зоны: - Охраняемый объект «Закольцовка газопроводов ул. Майская-Дорожная общей протяженностью 50,9 п.м, расположенных по адресу: Россия, Тверская область, г. Кашин, ул. Майская-Дорожная»
2	Площадь зоны +/- величина погрешности определения площади (Р +/- Дельта Р)	709 кв. м ±13 кв. м
3	Иные характеристики зоны	Ограничение использования объектов недвижимости в границах охранной зоны предусмотрено пунктом 14 Правил охраны газораспределительных сетей, утвержденных постановлением Правительства Российской Федерации от 20.11.2000 № 878 (далее – Правила), согласно которому на земельные участки, входящие в охранные зоны газораспределительных сетей, в целях предупреждения их повреждения или нарушения условий их нормальной эксплуатации налагаются ограничения (обременения), которыми запрещается лицам, указанным в пункте 2 Правил: а) строить объекты жилищно-гражданского и производственного назначения; б) сносить и реконструировать мосты, коллекторы, автомобильные и железные дороги с расположенными на них газораспределительными сетями без предварительного выноса этих газопроводов по согласованию с эксплуатационными организациями; в) разрушать берегоукрепительные сооружения, водопропускные устройства, земляные и иные сооружения, предохраняющие газораспределительные сети от разрушений; г) перемещать, повреждать, засыпать и уничтожать опознавательные знаки, контрольно-измерительные пункты и другие устройства газораспределительных сетей; д) устраивать свалки и склады, разливать растворы кислот, солей, щелочей и других химически активных веществ; е) огораживать и перегораживать охранные зоны, препятствовать доступу персонала эксплуатационных организаций к газораспределительным сетям, проведению обслуживания и устранению повреждений газораспределительных сетей; ж) разводить огонь и размещать источники огня; з) рыть погреба, копать и обрабатывать почву сельскохозяйственными и мелиоративными орудиями и механизмами на глубину более 0,3 м; и) открывать калитки и двери газорегуляторных пунктов, станций

Сведения о границах охранной зоны газораспределительной сети		
Закольцовка газопроводов ул. Майская-Дорожная общей протяженностью 50,9 п.м, расположенных по адресу: Россия, Тверская область, г. Кашин, ул. Майская-Дорожная		
(наименование объекта)		
Сведения об охранной зоне газораспределительной сети		
№ п/п	Характеристики зоны	Описание характеристик
		катодной и дренажной защиты, люки подземных колодцев, включать или отключать электроснабжение средств связи, освещения и систем телемеханики; к) набрасывать, приставлять и привязывать к опорам и надземным газопроводам, ограждениям и зданиям газораспределительных сетей посторонние предметы, лестницы, влезать на них; л) самовольно подключаться к газораспределительным сетям

Сведения о границах охранной зоны газораспределительной сети				
Закольцовка газопроводов ул. Майская-Дорожная общей протяженностью 50,9 п.м, расположенных по адресу: Россия, Тверская область, г. Кашин, ул. Майская-Дорожная				
(наименование объекта)				
Сведения о местоположении границ охранной зоны газораспределительной сети				
1. Система координат: СК кадастрового округа, зона 2				
2. Перечень координат характерных точек границ охранной зоны газораспределительной сети				
Обозначение характерных точек границы	Координаты, м		Метод определения координат и средняя квадратическая погрешность положения характерной точки, (M <sub>г</sub> ), м	Описание закрепления точки
	X	Y		
1	345983.32	3197210.34	картометрический, 0.2 м	—
2	345982.06	3197214.13	картометрический, 0.2 м	—
3	345971.09	3197210.49	картометрический, 0.2 м	—
4	345913.84	3197215.00	картометрический, 0.2 м	—
5	345913.52	3197211.02	картометрический, 0.2 м	—
6	345971.58	3197206.44	картометрический, 0.2 м	—
1	345983.32	3197210.34	картометрический, 0.2 м	—
7	345979.56	3197338.75	картометрический, 0.2 м	—
8	345984.11	3197359.20	картометрический, 0.2 м	—
9	345964.11	3197363.74	картометрический, 0.2 м	—
10	345959.56	3197343.18	картометрический, 0.2 м	—
7	345979.56	3197338.75	картометрический, 0.2 м	—

Сведения о границах охранной зоны газораспределительной сети
Закольцовка газопроводов ул. Майская-Дорожная общей протяженностью 50,9 п.м, расположенных по адресу: Россия, Тверская область, г. Кашин, ул. Майская-Дорожная
(наименование объекта)
Графическое описание местоположения границ охранной зоны газораспределительной сети

Используемые условные знаки и обозначения:
 - граница охранной зоны газопровода