



**ПРАВИТЕЛЬСТВО  
ТВЕРСКОЙ ОБЛАСТИ**

**ПО С Т А Н О В Л Е Н И Е**

18.08.2017

№ 256-пп

г. Тверь

**Об установлении охранных зон  
газораспределительных сетей**

В соответствии с подпунктом 1 пункта 2 статьи 56 Земельного кодекса Российской Федерации и пунктами 17, 18 Правил охраны газораспределительных сетей, утвержденных постановлением Правительства Российской Федерации от 20.11.2000 № 878 «Об утверждении Правил охраны газораспределительных сетей», на основании обращения акционерного общества «Газпром газораспределение Тверь» Правительство Тверской области постановляет:

1. Установить охранную зону объекта «Подземный газопровод среднего и низкого давления ул. Зеленая, пер. Некрасовский, ул. Артюхина, ул. Новгородская, ул. Осташковская, ул. Полярная, ул. Садовая площадь, Ленинградское шоссе, пер. Юхотского в г. Вышний Волочек Тверской области, назначение: 7.7 сооружения трубопроводного транспорта, протяженность 2355 м, адрес (местонахождение) объекта: Тверская область, г. Вышний Волочек» площадью 8881 кв. м согласно сведениям о границах охранной зоны газораспределительной сети, утвердив границы указанной в настоящем пункте охранной зоны (приложение 1).

2. Установить охранную зону объекта «Подземный газопровод среднего и низкого давления ул. Красноармейская, ул. Радищева, Цнинская набережная, ул. Лесопарковая в г. Вышний Волочек Тверской области, назначение: 7.7 сооружения трубопроводного транспорта, протяженность 3657 м, адрес (местонахождение) объекта: Тверская область, г. Вышний Волочек» площадью 14837 кв. м согласно сведениям о границах охранной зоны газораспределительной сети, утвердив границы указанной в настоящем пункте охранной зоны (приложение 2).

3. Установить охранную зону объекта «Подземный газопровод среднего и низкого давления ул. Угловая, ул. Линейная, ул. Московское шоссе, ул. Ровная, ул. Новотверецкая, ул. Транспортная, ул. Малая Транспортная, ул. Ровная, ул. Асфальтовая, ул. 3-я Пролетарская, пер. Пионерский, пер. Безымянный в г. Вышний Волочек Тверской области, назначение: 7.7 сооружения трубопроводного транспорта, протяженность 4662 м, адрес (местонахождение) объекта: Тверская область, г. Вышний Волочек» площадью 20744 кв. м согласно сведениям о границах охранной зоны газораспределительной сети, утвердив границы указанной в настоящем пункте охранной зоны (приложение 3).

4. Установить охранную зону объекта «Подземный газопровод среднего и низкого давления по пер. Детский, ул. Воровского, ул. Коммунаров, ул. Степана Разина, ул. Тверской пер., ул. Бейшлотская наб., ул. Стеклозаводская, пер. Комсомольский в г. Вышний Волочек Тверской области, назначение: 7.7 сооружения трубопроводного транспорта, протяженность 2356 м, адрес (местонахождение) объекта: Российская Федерация, Тверская область, г. Вышний Волочек, пер. Детский, ул. Воровского, ул. Коммунаров, ул. Степана Разина, ул. Тверской пер., ул. Бейшлотская наб., ул. Стеклозаводская, пер. Комсомольский» площадью 9937 кв. м согласно сведениям о границах охранной зоны газораспределительной сети, утвердив границы указанной в настоящем пункте охранной зоны (приложение 4).

5. Установить охранную зону объекта «Подземный газопровод среднего и низкого давления по ул. Коммунальная, ул. Цветочная, ул. Лесная, ул. Тепличная, ул. Рылеева, Ржевский тракт в г. Вышний Волочек Тверской области, назначение: газопровод среднего и низкого давления, протяженность 5568 м, адрес (местонахождение) объекта: Российская Федерация, Тверская область, г. Вышний Волочек, ул. Коммунальная, ул. Цветочная, ул. Лесная, ул. Тепличная, ул. Рылеева, Ржевский тракт» площадью 23176 кв. м согласно сведениям о границах охранной зоны газораспределительной сети, утвердив границы указанной в настоящем пункте охранной зоны (приложение 5).

6. Установить охранную зону объекта «Газопровод среднего и низкого давления по ул. Желябова, ул. Урицкого, ул. Некрасова, ул. С. Перовской, ул. Большая Садовая в г. Вышний Волочек Тверской области, назначение: 7.7 сооружения трубопроводного транспорта, протяженность 2486 м, адрес (местонахождение) объекта: Российская Федерация, Тверская область, г. Вышний Волочек, ул. Желябова, ул. Урицкого, ул. Некрасова, ул. С. Перовской, ул. Большая Садовая» площадью 10561 кв. м согласно сведениям о границах охранной зоны газораспределительной сети, утвердив границы указанной в настоящем пункте охранной зоны (приложение 6).

7. Установить охранную зону объекта «Подземный газопровод среднего и низкого давления ул. Ямская, пер. Песчаный, ул. Мира, ул. Чкалова, ул. Строителей, ул. Тимирязева, ул. Двор фабрики Пролетарский

Авангард, ул. Береговая Линия в г. Вышний Волочек Тверской области, назначение: 7.7 сооружения трубопроводного транспорта, протяженность 1647 м, адрес (местонахождение) объекта: Российская Федерация, Тверская область, г. Вышний Волочек, ул. Ямская, пер. Песчаный, ул. Мира, ул. Чкалова, ул. Строителей, ул. Тимирязева, ул. Двор фабрики Пролетарский Авангард, ул. Береговая Линия» площадью 6616 кв. м согласно сведениям о границах охранной зоны газораспределительной сети, утвердив границы указанной в настоящем пункте охранной зоны (приложение 7).

8. Установить охранную зону объекта «Подземный газопровод низкого давления ул. Б. Садовая, наб. О. Матвеева, ул. Венецианова, ул. Д. Бедного, ул. Вагжанова, ул. 9 Января, ул. Шевченко, ул. Красных Печатников, ул. М. Расковой, ул. Грибоедова, ул. Попова, ул. Октябрьская, ул. Екатерининская, Казанский пр-т, ул. Московская, ул. Сиверсова, ул. Котовского, ул. Рабочая, ул. К. Маркса, ул. Кобликова, ул. Урицкого, Тверецкая набережная, ул. Парижской Коммуны, газопровод к торговому павильону на территории колхозного рынка в г. Вышний Волочек Тверской области, назначение: 7.7 сооружения трубопроводного транспорта, протяженность 15730 м, адрес (местонахождение) объекта: Российская Федерация, Тверская область, г. Вышний Волочек, ул. Большая Садовая, наб. О. Матвеева, ул. Венецианова, ул. Д. Бедного, ул. Вагжанова, ул. 9 Января, ул. Шевченко, ул. Красных Печатников, ул. М. Расковой, ул. Грибоедова, ул. Попова, ул. Октябрьская, ул. Екатерининская, Казанский пр-т, ул. Московская, ул. Сиверсова, ул. Котовского, ул. Рабочая, ул. К. Маркса, ул. Кобликова, ул. Урицкого, Тверецкая набережная, ул. Парижской Коммуны, газопровод к торговому павильону на территории колхозного рынка» площадью 62673 кв. м согласно сведениям о границах охранной зоны газораспределительной сети, утвердив границы указанной в настоящем пункте охранной зоны (приложение 8).

9. Установить охранную зону объекта «Подземный газопровод среднего и низкого давления ул. Газовая, ул. Луначарского, ул. Правды, пер. Лучевой, ул. Чехова, ул. Крылова, ул. 6-я, 10-я, 11-я Солнечная, ул. Мичурина, ул. Менделеевская, проход к ГРП № 14, ул. Кл. Цеткин, ул. Северная, проход к ГРП № 6, ул. Гоголя, Калининская стрелка, назначение: 7.7 сооружения трубопроводного транспорта, протяженность 5915 м, адрес (местонахождение) объекта: Российская Федерация, Тверская область, г. Вышний Волочек, ул. Газовая, ул. Луначарского, ул. Правды, пер. Лучевой, ул. Чехова, ул. Крылова, ул. 6-я, 10-я, 11-я Солнечная, ул. Мичурина, ул. Менделеевская, проход к ГРП № 14, ул. Кл. Цеткин, ул. Северная, проход к ГРП № 6, ул. Гоголя, Калининская стрелка» площадью 21802 кв. м согласно сведениям о границах охранной зоны газораспределительной сети, утвердив границы указанной в настоящем пункте охранной зоны (приложение 9).

10. Установить охранную зону объекта «ГРПШ-05-2У1 в деревне Васьково, ГРПШ-05-2У1 в деревне Ромашино, подземный газопровод

среднего давления от деревни Матвеевское до деревень Ромашино, Васьково, подземный газопровод низкого давления по деревням Васьково, Ромашино колхоза им. Мичурина Кесовогорского района Тверской области, назначение: 7.7 трубопроводного транспорта, протяженность 5388 м, адрес (местонахождение) объекта: Российская Федерация, Тверская область, Кесовогорский район, Никольское сельское поселение» площадью 20439 кв. м согласно сведениям о границах охранной зоны газораспределительной сети, утвердив границы указанной в настоящем пункте охранной зоны (приложение 10).

11. Установить охранную зону объекта «Подземный газопровод низкого и высокого давления в дер. Высокое, Борисовское к-за «Ленинский путь» Кесовогорского района Тверской области, назначение: 7.7 сооружения трубопроводного транспорта, протяженность 10385 м, адрес (местонахождение) объекта: Российская Федерация, Тверская область, Кесовогорский район, Стрелихинское сельское поселение» площадью 39566 кв. м согласно сведениям о границах охранной зоны газораспределительной сети, утвердив границы указанной в настоящем пункте охранной зоны (приложение 11).

12. Установить охранную зону объекта «Газопровод среднего давления от АБЗ ДРСУ до трассы газопровода на СПК «Петровское», назначение: 7.7 сооружения трубопроводного транспорта, протяженность 1302 м, адрес (местонахождение) объекта: Российская Федерация, Тверская область, Кесовогорский район» площадью 5231 кв. м согласно сведениям о границах охранной зоны газораспределительной сети, утвердив границы указанной в настоящем пункте охранной зоны (приложение 12).

13. Предложить акционерному обществу «Газпром газораспределение Тверь» произвести постановку земельных участков, входящих в охранные зоны, указанные в пунктах 1 – 12 настоящего постановления, на государственный кадастровый учет и обеспечить государственную регистрацию ограничений на срок эксплуатации газораспределительных сетей.

14. Министерству имущественных и земельных отношений Тверской области в срок не более чем десять рабочих дней со дня вступления в силу настоящего постановления направить в филиал федерального государственного бюджетного учреждения «Федеральная кадастровая палата Федеральной службы государственной регистрации, кадастра и картографии» по Тверской области копию настоящего постановления, текстовое и графическое описание местоположения границ зон с особыми условиями использования территории, указанных в пунктах 1 – 12 настоящего постановления, перечень координат характерных точек границ таких зон.

15. Контроль за исполнением настоящего постановления возложить на первого заместителя (заместителя) Председателя Правительства Тверской области, курирующего вопросы имущественных и земельных отношений.

Отчет об исполнении постановления представить в срок до 18 сентября 2017 года.

16. Настоящее постановление вступает в силу со дня его официального опубликования.

**Губернатор  
Тверской области**



**И.М. Руденя**

Приложение 1  
к постановлению Правительства  
Тверской области  
от 18.08.2017 № 256-пп

Сведения о границах охранной зоны газораспределительной сети		
Подземный газопровод среднего и низкого давления ул. Зеленая, пер. Некрасовский, ул. Артюхина, ул. Новгородская, ул. Осташковская, ул. Полярная, ул. Садовая площадь, Ленинградское шоссе, пер. Юхотского в г. Вышний Волочек Тверской области, назначение: 7.7 сооружения трубопроводного транспорта, протяженность 2355 м, адрес (местонахождение) объекта: Тверская область, г. Вышний Волочек		
(наименование объекта)		
Сведения об охранной зоне газораспределительной сети		
№ п/п	Характеристики зоны	Описание характеристик
1	Местоположение зоны	Местоположение: Тверская область, г. Вышний Волочек Вид зоны: Охранная зона инженерных коммуникаций Тип зоны: Охранная зона газопровода Номер зоны: б/н Индекс зоны: - Охраняемый объект: «Подземный газопровод среднего и низкого давления ул. Зеленая, пер. Некрасовский, ул. Артюхина, ул. Новгородская, ул. Осташковская, ул. Полярная, ул. Садовая площадь, Ленинградское шоссе, пер. Юхотского в г. Вышний Волочек Тверской области, назначение: 7.7 сооружения трубопроводного транспорта, протяженность 2355 м, адрес (местонахождение) объекта: Тверская область, г. Вышний Волочек»
2	Площадь зоны +/- величина погрешности определения площади (P +/- Дельта P)	8881 кв. м ±33 кв. м
3	Иные характеристики зоны	Ограничение использования объектов недвижимости в границах охранной зоны предусмотрено пунктом 14 Правил охраны газораспределительных сетей, утвержденных постановлением Правительства Российской Федерации от 20.11.2000 № 878 (далее – Правила), согласно которому на земельные участки, входящие в охранные зоны газораспределительных сетей, в целях предупреждения их повреждения или нарушения условий их нормальной эксплуатации налагаются ограничения (обременения), которыми запрещается лицам, указанным в пункте 2 Правил: а) строить объекты жилищно-гражданского и производственного назначения; б) сносить и реконструировать мосты, коллекторы, автомобильные и железные дороги с расположенными на них газораспределительными сетями без предварительного выноса этих газопроводов по согласованию с эксплуатационными организациями; в) разрушать берегоукрепительные сооружения, водопропускные устройства, земляные и иные сооружения, предохраняющие газораспределительные сети от разрушений; г) перемещать, повреждать, засыпать и уничтожать опознавательные знаки, контрольно-измерительные пункты и другие устройства газораспределительных сетей; д) устраивать свалки и склады, разливать растворы кислот, солей, щелочей и других химически активных веществ; е) огораживать и перегораживать охранные зоны, препятствовать доступу персонала эксплуатационных организаций к

Сведения о границах охранной зоны газораспределительной сети		
Подземный газопровод среднего и низкого давления ул. Зеленая, пер. Некрасовский, ул. Артюхина, ул. Новгородская, ул. Осташковская, ул. Полярная, ул. Садовая площадь, Ленинградское шоссе, пер. Юхотского в г. Вышний Волочек Тверской области, назначение: 7.7 сооружения трубопроводного транспорта, протяженность 2355 м, адрес (местонахождение) объекта: Тверская область, г. Вышний Волочек		
(наименование объекта)		
Сведения об охранной зоне газораспределительной сети		
№ п/п	Характеристики зоны	Описание характеристик
		<p>газораспределительным сетям, проведению обслуживания и устранению повреждений газораспределительных сетей;</p> <p>ж) разводить огонь и размещать источники огня;</p> <p>з) рыть погреба, копать и обрабатывать почву сельскохозяйственными и мелиоративными орудиями и механизмами на глубину более 0,3 м;</p> <p>и) открывать калитки и двери газорегуляторных пунктов, станций катодной и дренажной защиты, люки подземных колодцев, включать или отключать электроснабжение средств связи, освещения и систем телемеханики;</p> <p>к) набрасывать, приставлять и привязывать к опорам и надземным газопроводам, ограждениям и зданиям газораспределительных сетей посторонние предметы, лестницы, влезать на них;</p> <p>л) самовольно подключаться к газораспределительным сетям</p>

Сведения о границах охранной зоны газораспределительной сети				
Подземный газопровод среднего и низкого давления ул. Зеленая, пер. Некрасовский, ул. Артюхина, ул. Новгородская, ул. Осташковская, ул. Полярная, ул. Садовая площадь, Ленинградское шоссе, пер. Юхотского в г. Вышний Волочек Тверской области, назначение: 7.7 сооружения трубопроводного транспорта, протяженность 2355 м, адрес (местонахождение) объекта: Тверская область, г. Вышний Волочек				
(наименование объекта)				
Сведения о местоположении границ охранной зоны газораспределительной сети				
1. Система координат: СК кадастрового округа, зона 2				
2. Перечень координат характерных точек границ охранной зоны газораспределительной сети				
Обозначение характерных точек границы	Координаты, м		Метод определения координат и средняя квадратическая погрешность положения характерной точки, (M <sub>t</sub> ), м	Описание закрепления точки
	X	Y		
1	373316,86	2193521,94	картометрический, 0.1 м	—
2	373287,28	2193557,04	картометрический, 0.1 м	—
3	373255,93	2193530,44	картометрический, 0.1 м	—
4	373258,51	2193527,39	картометрический, 0.1 м	—
5	373286,81	2193551,39	картометрический, 0.1 м	—
6	373313,8	2193519,36	картометрический, 0.1 м	—
1	373316,86	2193521,94	картометрический, 0.1 м	—
7	373227,78	2193659,01	картометрический, 0.1 м	—
8	373104,28	2193558,1	картометрический, 0.1 м	—
9	373106,81	2193555	картометрический, 0.1 м	—
10	373188,68	2193621,89	картометрический, 0.1 м	—
11	373248,45	2193548,73	картометрический, 0.1 м	—
12	373251,55	2193551,27	картометрический, 0.1 м	—
13	373191,77	2193624,43	картометрический, 0.1 м	—
14	373230,31	2193655,91	картометрический, 0.1 м	—
7	373227,78	2193659,01	картометрический, 0.1 м	—
15	372953,17	2193875,31	картометрический, 0.1 м	—
16	372963,51	2193820,62	картометрический, 0.1 м	—
17	372990,43	2193756,89	картометрический, 0.1 м	—
18	372941,38	2193736,17	картометрический, 0.1 м	—
19	372941,45	2193722,78	картометрический, 0.1 м	—
20	372945,45	2193722,8	картометрический, 0.1 м	—
21	372945,4	2193733,52	картометрический, 0.1 м	—
22	372991,99	2193753,21	картометрический, 0.1 м	—
23	373021,53	2193683,47	картометрический, 0.1 м	—
24	372987,56	2193667,9	картометрический, 0.1 м	—
25	372974,43	2193687,93	картометрический, 0.1 м	—
26	372971,03	2193685,83	картометрический, 0.1 м	—
27	372973,38	2193682,02	картометрический, 0.1 м	—
28	372953,29	2193671,63	картометрический, 0.1 м	—
29	372955,12	2193668,07	картометрический, 0.1 м	—
30	372975,55	2193678,64	картометрический, 0.1 м	—
31	372986,13	2193662,84	картометрический, 0.1 м	—
32	372986,92	2193663,21	картометрический, 0.1 м	—



Сведения о границах охранной зоны газораспределительной сети				
Подземный газопровод среднего и низкого давления ул. Зеленая, пер. Некрасовский, ул. Артюхина, ул. Новгородская, ул. Осташковская, ул. Полярная, ул. Садовая площадь, Ленинградское шоссе, пер. Юхотского в г. Вышний Волочек Тверской области, назначение: 7.7 сооружения трубопроводного транспорта, протяженность 2355 м, адрес (местонахождение) объекта: Тверская область, г. Вышний Волочек				
(наименование объекта)				
Сведения о местоположении границ охранной зоны газораспределительной сети				
33	372986,28	2193655,03	картометрический, 0.1 м	—
34	372990,27	2193654,72	картометрический, 0.1 м	—
35	372991,08	2193665,11	картометрический, 0.1 м	—
36	373023,15	2193679,82	картометрический, 0.1 м	—
37	373028,85	2193667,6	картометрический, 0.1 м	—
38	373011,21	2193659,85	картометрический, 0.1 м	—
39	373012,81	2193656,19	картометрический, 0.1 м	—
40	373034,2	2193665,59	картометрический, 0.1 м	—
41	373025,95	2193683,28	картометрический, 0.1 м	—
42	372967,36	2193821,78	картометрический, 0.1 м	—
43	372964,17	2193838,66	картометрический, 0.1 м	—
44	372969,05	2193840,2	картометрический, 0.1 м	—
45	372967,28	2193848,23	картометрический, 0.1 м	—
46	372964,64	2193847,6	картометрический, 0.1 м	—
47	372959,23	2193876,53	картометрический, 0.1 м	—
48	372955,89	2193975,16	картометрический, 0.1 м	—
49	372959,96	2194015,4	картометрический, 0.1 м	—
50	372934,11	2194019,95	картометрический, 0.1 м	—
51	372909,71	2194074,94	картометрический, 0.1 м	—
52	372805,31	2194073,01	картометрический, 0.1 м	—
53	372805,38	2194069,02	картометрический, 0.1 м	—
54	372907,13	2194070,89	картометрический, 0.1 м	—
55	372931,32	2194016,38	картометрический, 0.1 м	—
56	372955,6	2194012,11	картометрический, 0.1 м	—
57	372951,88	2193975,3	картометрический, 0.1 м	—
58	372955,27	2193875,7	картометрический, 0.1 м	—
15	372953,17	2193875,31	картометрический, 0.1 м	—
59	372803,77	2194063,14	картометрический, 0.1 м	—
60	372804,05	2194058,81	картометрический, 0.1 м	—
61	372802,63	2194058,76	картометрический, 0.1 м	—
62	372804,3	2194019,8	картометрический, 0.1 м	—
63	372813,46	2193840,37	картометрический, 0.1 м	—
64	372821,94	2193765,64	картометрический, 0.1 м	—
65	372828,27	2193727,17	картометрический, 0.1 м	—
66	372832,21	2193727,82	картометрический, 0.1 м	—
67	372825,9	2193766,19	картометрический, 0.1 м	—
68	372817,45	2193840,7	картометрический, 0.1 м	—
69	372808,3	2194019,99	картометрический, 0.1 м	—
70	372806,8	2194054,9	картометрический, 0.1 м	—
71	372808,3	2194054,95	картометрический, 0.1 м	—
72	372807,76	2194063,39	картометрический, 0.1 м	—

Сведения о границах охранной зоны газораспределительной сети				
Подземный газопровод среднего и низкого давления ул. Зеленая, пер. Некрасовский, ул. Артюхина, ул. Новгородская, ул. Осташковская, ул. Полярная, ул. Садовая площадь, Ленинградское шоссе, пер. Юхотского в г. Вышний Волочек Тверской области, назначение: 7.7 сооружения трубопроводного транспорта, протяженность 2355 м, адрес (местонахождение) объекта: Тверская область, г. Вышний Волочек				
(наименование объекта)				
Сведения о местоположении границ охранной зоны газораспределительной сети				
59	372803,77	2194063,14	картометрический, 0.1 м	—
73	372792,32	2194226,68	картометрический, 0.1 м	—
74	372780,05	2194225,87	картометрический, 0.1 м	—
75	372779,78	2194229,87	картометрический, 0.1 м	—
76	372792,06	2194230,67	картометрический, 0.1 м	—
73	372792,32	2194226,68	картометрический, 0.1 м	—
77	372685,69	2193565,88	картометрический, 0.1 м	—
78	372677,43	2193565,86	картометрический, 0.1 м	—
79	372677,43	2193585,54	картометрический, 0.1 м	—
80	372673,36	2193585,42	картометрический, 0.1 м	—
81	372673,25	2193589,42	картометрический, 0.1 м	—
82	372681,43	2193589,65	картометрический, 0.1 м	—
83	372681,43	2193569,87	картометрический, 0.1 м	—
84	372685,68	2193569,88	картометрический, 0.1 м	—
77	372685,69	2193565,88	картометрический, 0.1 м	—
85	372642,33	2194061,56	картометрический, 0.1 м	—
86	372643,49	2194036,72	картометрический, 0.1 м	—
87	372647,58	2193905,73	картометрический, 0.1 м	—
88	372648,18	2193873,04	картометрический, 0.1 м	—
89	372650,21	2193824,27	картометрический, 0.1 м	—
90	372653,11	2193777,71	картометрический, 0.1 м	—
91	372657,1	2193777,96	картометрический, 0.1 м	—
92	372654,21	2193824,48	картометрический, 0.1 м	—
93	372652,18	2193873,16	картометрический, 0.1 м	—
94	372651,61	2193903,88	картометрический, 0.1 м	—
95	372670,13	2193904,85	картометрический, 0.1 м	—
96	372669,92	2193908,84	картометрический, 0.1 м	—
97	372651,51	2193907,88	картометрический, 0.1 м	—
98	372649,93	2193958,66	картометрический, 0.1 м	—
99	372662,53	2193959,25	картометрический, 0.1 м	—
100	372660,44	2193990,27	картометрический, 0.1 м	—
101	372656,33	2193990,02	картометрический, 0.1 м	—
102	372658,25	2193963,05	картометрический, 0.1 м	—
103	372649,8	2193962,65	картометрический, 0.1 м	—
104	372647,55	2194034,88	картометрический, 0.1 м	—
105	372659,78	2194035,38	картометрический, 0.1 м	—
106	372659,62	2194039,37	картометрический, 0.1 м	—
107	372647,39	2194038,87	картометрический, 0.1 м	—
108	372646,32	2194061,75	картометрический, 0.1 м	—

Сведения о границах охранной зоны газораспределительной сети				
Подземный газопровод среднего и низкого давления ул. Зеленая, пер. Некрасовский, ул. Артюхина, ул. Новгородская, ул. Осташковская, ул. Полярная, ул. Садовая площадь, Ленинградское шоссе, пер. Юхотского в г. Вышний Волочек Тверской области, назначение: 7.7 сооружения трубопроводного транспорта, протяженность 2355 м, адрес (местонахождение) объекта: Тверская область, г. Вышний Волочек				
(наименование объекта)				
Сведения о местоположении границ охранной зоны газораспределительной сети				
85	372642,33	2194061,56	картометрический, 0.1 м	—
109	372641,4	2194190,92	картометрический, 0.1 м	—
110	372643,95	2194139,11	картометрический, 0.1 м	—
111	372648,68	2194139,38	картометрический, 0.1 м	—
112	372648,9	2194135,38	картометрический, 0.1 м	—
113	372644,18	2194135,12	картометрический, 0.1 м	—
114	372645,07	2194121,97	картометрический, 0.1 м	—
115	372649,29	2194122,26	картометрический, 0.1 м	—
116	372649,56	2194118,27	картометрический, 0.1 м	—
117	372641,35	2194117,7	картометрический, 0.1 м	—
118	372640,18	2194134,89	картометрический, 0.1 м	—
119	372633,92	2194134,54	картометрический, 0.1 м	—
120	372633,7	2194138,54	картометрический, 0.1 м	—
121	372639,96	2194138,89	картометрический, 0.1 м	—
122	372639,13	2194158,29	картометрический, 0.1 м	—
123	372632,52	2194157,93	картометрический, 0.1 м	—
124	372632,3	2194161,93	картометрический, 0.1 м	—
125	372638,93	2194162,28	картометрический, 0.1 м	—
126	372637,81	2194183,29	картометрический, 0.1 м	—
127	372631,45	2194182,95	картометрический, 0.1 м	—
128	372631,24	2194186,94	картометрический, 0.1 м	—
129	372637,59	2194187,28	картометрический, 0.1 м	—
130	372637,41	2194190,71	картометрический, 0.1 м	—
109	372641,4	2194190,92	картометрический, 0.1 м	—
131	372485,92	2194460,91	картометрический, 0.1 м	—
132	372485,92	2194457,89	картометрический, 0.1 м	—
133	372507	2194458,8	картометрический, 0.1 м	—
134	372507,11	2194446,83	картометрический, 0.1 м	—
135	372509,01	2194407,68	картометрический, 0.1 м	—
136	372513,92	2194407,88	картометрический, 0.1 м	—
137	372511,75	2194370,11	картометрический, 0.1 м	—
138	372514,25	2194321,4	картометрический, 0.1 м	—
139	372565,27	2194324,05	картометрический, 0.1 м	—
140	372565,48	2194320,06	картометрический, 0.1 м	—
141	372514,46	2194317,41	картометрический, 0.1 м	—
142	372516,87	2194270,48	картометрический, 0.1 м	—
143	372526,36	2194260,41	картометрический, 0.1 м	—
144	372523,45	2194257,67	картометрический, 0.1 м	—
145	372512,95	2194268,81	картометрический, 0.1 м	—
146	372507,74	2194370,12	картометрический, 0.1 м	—

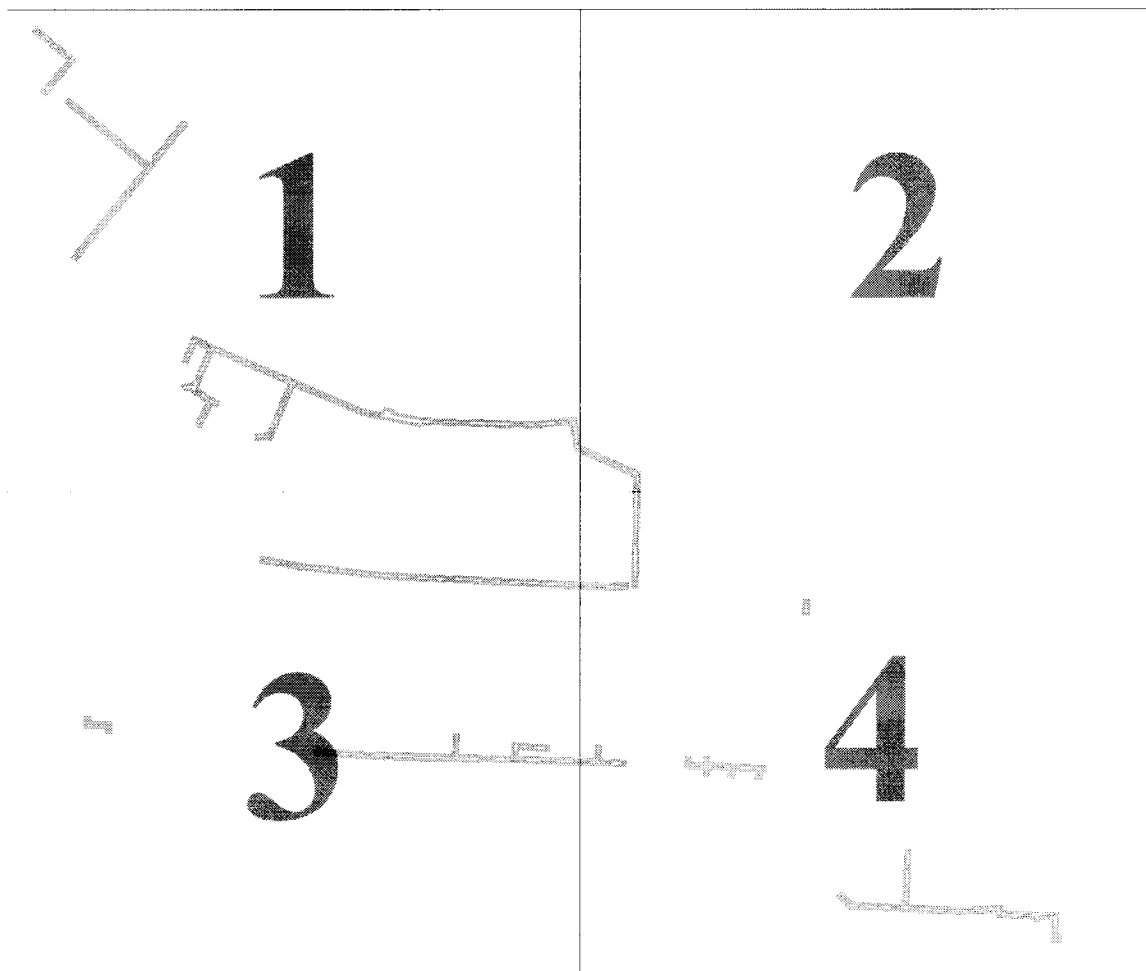
Сведения о границах охранной зоны газораспределительной сети				
Подземный газопровод среднего и низкого давления ул. Зеленая, пер. Некрасовский, ул. Артюхина, ул. Новгородская, ул. Осташковская, ул. Полярная, ул. Садовая площадь, Ленинградское шоссе, пер. Юхотского в г. Вышний Волочек Тверской области, назначение: 7.7 сооружения трубопроводного транспорта, протяженность 2355 м, адрес (местонахождение) объекта: Тверская область, г. Вышний Волочек				
(наименование объекта)				
Сведения о местоположении границ охранной зоны газораспределительной сети				
147	372509,68	2194403,71	картометрический, 0.1 м	—
148	372505,2	2194403,52	картометрический, 0.1 м	—
149	372503,54	2194437,92	картометрический, 0.1 м	—
150	372501,72	2194437,84	картометрический, 0.1 м	—
151	372501,54	2194441,84	картометрический, 0.1 м	—
152	372503,34	2194441,92	картометрический, 0.1 м	—
153	372503,11	2194446,72	картометрический, 0.1 м	—
154	372503,04	2194454,63	картометрический, 0.1 м	—
155	372481,92	2194453,71	картометрический, 0.1 м	—
156	372481,92	2194460,91	картометрический, 0.1 м	—
131	372485,92	2194460,91	картометрический, 0.1 м	—

### Сведения о границах охранной зоны газораспределительной сети

Подземный газопровод среднего и низкого давления ул. Зеленая, пер. Некрасовский, ул. Артюхина, ул. Новгородская, ул. Осташковская, ул. Полярная, ул. Садовая площадь, Ленинградское шоссе, пер. Юхотского в г. Вышний Волочек Тверской области, назначение: 7.7 сооружения трубопроводного транспорта, протяженность 2355 м, адрес (местонахождение) объекта: Тверская область, г. Вышний Волочек

(наименование объекта)

Графическое описание местоположения границ охранной зоны газораспределительной сети  
Обзорная схема



Используемые условные знаки и обозначения:



- граница охранной зоны газопровода

69:00:000000 - номер квартала кадастрового деления

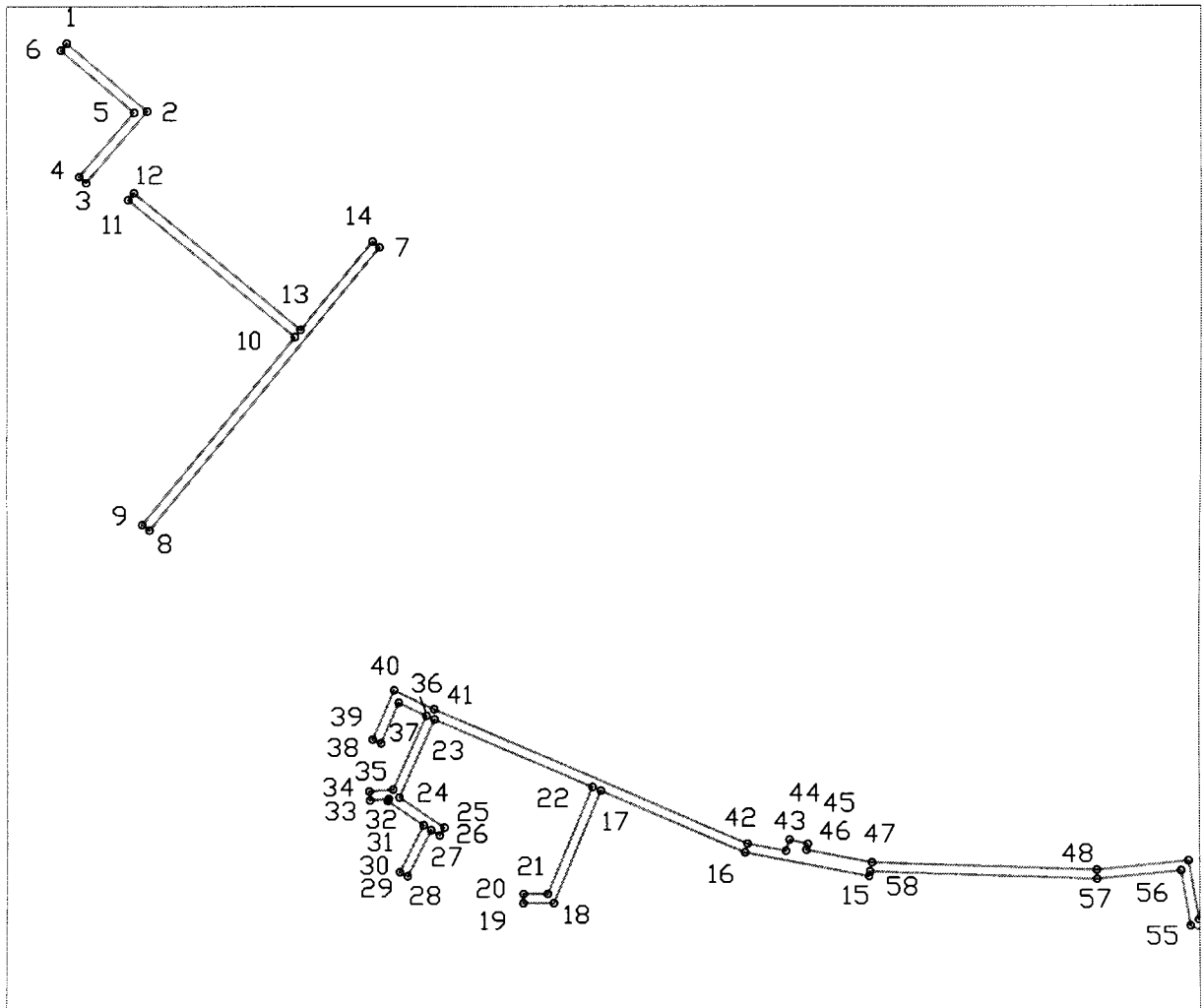
### Сведения о границах охранной зоны газораспределительной сети

Подземный газопровод среднего и низкого давления ул. Зеленая, пер. Некрасовский, ул. Артюхина, ул. Новгородская, ул. Осташковская, ул. Полярная, ул. Садовая площадь, Ленинградское шоссе, пер. Юхотского в г. Вышний Волочек Тверской области, назначение: 7.7 сооружения трубопроводного транспорта, протяженность 2355 м, адрес (местонахождение) объекта: Тверская область, г. Вышний Волочек


(наименование объекта)

Графическое описание местоположения границ охранной зоны газораспределительной сети

Лист 1



Используемые условные знаки и обозначения:



- граница охранной зоны газопровода

69:00:0000000 - номер квартала кадастрового деления


**Сведения о границах охранной зоны газораспределительной сети**

Подземный газопровод среднего и низкого давления ул. Зеленая, пер. Некрасовский, ул. Артюхина, ул. Новгородская, ул. Осташковская, ул. Полярная, ул. Садовая площадь, Ленинградское шоссе, пер. Юхотского в г. Вышний Волочек Тверской области, назначение: 7.7 сооружения трубопроводного транспорта, протяженность 2355 м, адрес (местонахождение) объекта: Тверская область, г. Вышний Волочек


(наименование объекта)

Графическое описание местоположения границ охранной зоны газораспределительной сети

Лист 2



Используемые условные знаки и обозначения:

 - граница охранной зоны газопровода  
69:00:000000 - номер квартала кадастрового деления

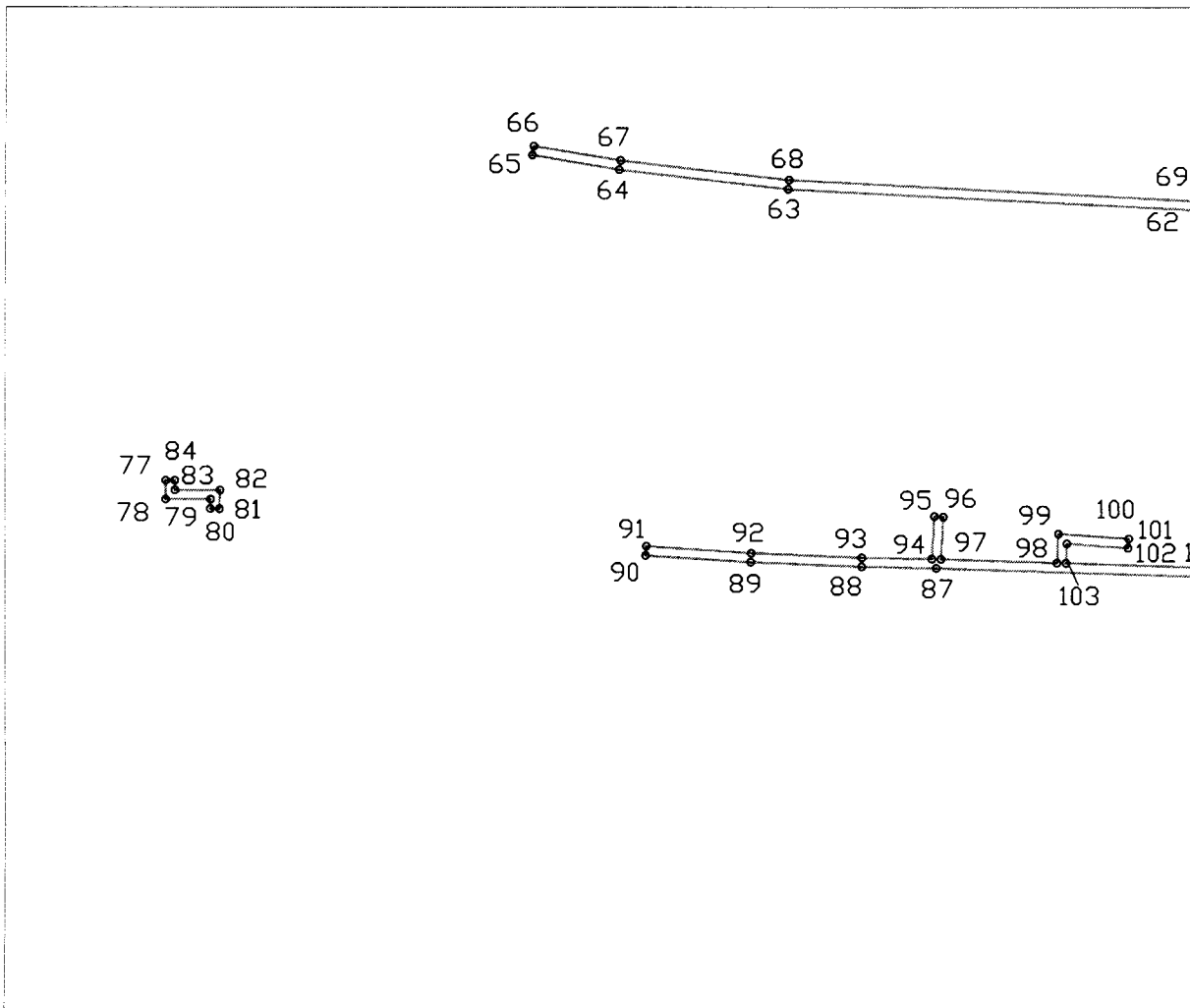
Сведения о границах охранной зоны газораспределительной сети

Подземный газопровод среднего и низкого давления ул. Зеленая, пер. Некрасовский, ул. Артюхина, ул. Новгородская, ул. Осташковская, ул. Полярная, ул. Садовая площадь, Ленинградское шоссе, пер. Юхотского в г. Вышний Волочек Тверской области, назначение: 7.7 сооружения трубопроводного транспорта, протяженность 2355 м, адрес (местонахождение) объекта: Тверская область, г. Вышний Волочек

(наименование объекта)

Графическое описание местоположения границ охранной зоны газораспределительной сети

Лист 3



Используемые условные знаки и обозначения:

- граница охранной зоны газопровода
- 69:00:0000000 - номер квартала кадастрового деления



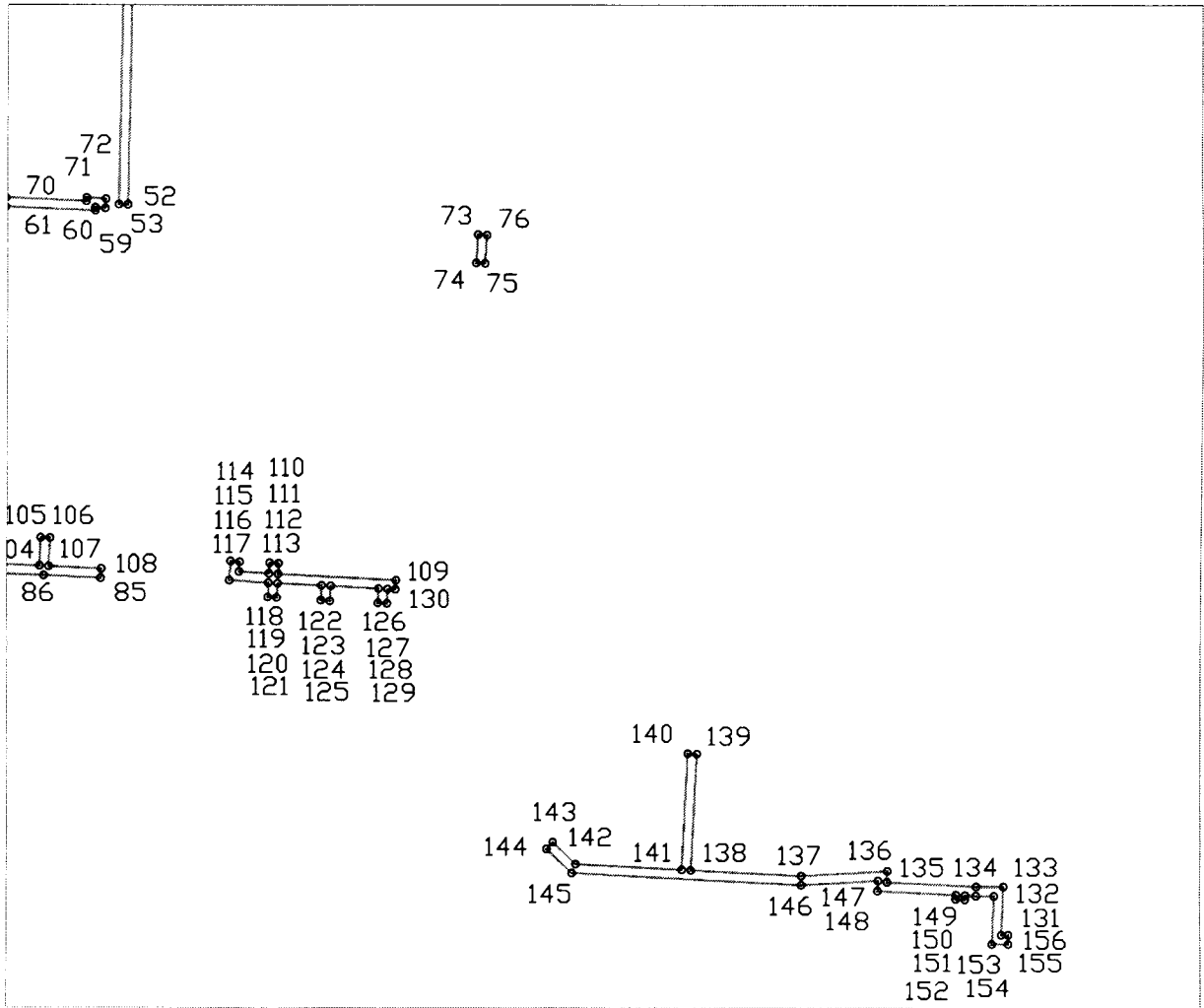
### Сведения о границах охранной зоны газораспределительной сети

Подземный газопровод среднего и низкого давления ул. Зеленая, пер. Некрасовский, ул. Артюхина, ул. Новгородская, ул. Осташковская, ул. Полярная, ул. Садовая площадь, Ленинградское шоссе, пер. Юхотского в г. Вышний Волочек Тверской области, назначение: 7.7 сооружения трубопроводного транспорта, протяженность 2355 м, адрес (местонахождение) объекта: Тверская область, г. Вышний Волочек


(наименование объекта)

Графическое описание местоположения границ охранной зоны газораспределительной сети

Лист 4



Используемые условные знаки и обозначения:



- граница охранной зоны газопровода

69:00:0000000 - номер квартала кадастрового деления

Приложение 2  
к постановлению Правительства  
Тверской области  
от 18.08.2017 № 256-пп

Сведения о границах охранной зоны газораспределительной сети		
Подземный газопровод среднего и низкого давления ул. Красноармейская, ул. Радищева, Цнинская набережная, ул. Лесопарковая в г. Вышний Волочек Тверской области, назначение: 7.7 сооружения трубопроводного транспорта, протяженность 3657 м, адрес (местонахождение) объекта: Тверская область, г. Вышний Волочек		
(наименование объекта)		
Сведения об охранной зоне газораспределительной сети		
№ п/п	Характеристики зоны	Описание характеристик
1	Местоположение зоны	Местоположение: Тверская область, г. Вышний Волочек Вид зоны: Охранная зона инженерных коммуникаций Тип зоны: Охранная зона газопровода Номер зоны: б/н Индекс зоны: - Охраняемый объект: «Подземный газопровод среднего и низкого давления ул. Красноармейская, ул. Радищева, Цнинская набережная, ул. Лесопарковая в г. Вышний Волочек Тверской области, назначение: 7.7 сооружения трубопроводного транспорта, протяженность 3657 м, адрес (местонахождение) объекта: Тверская область, г. Вышний Волочек»
2	Площадь зоны +/- величина погрешности определения площади (Р +/- Дельта Р)	14837 кв. м ±43 кв. м
3	Иные характеристики зоны	Ограничение использования объектов недвижимости в границах охранной зоны предусмотрено пунктом 14 Правил охраны газораспределительных сетей, утвержденных постановлением Правительства Российской Федерации от 20.11.2000 № 878 (далее – Правила), согласно которому на земельные участки, входящие в охранные зоны газораспределительных сетей, в целях предупреждения их повреждения или нарушения условий их нормальной эксплуатации налагаются ограничения (обременения), которыми запрещается лицам, указанным в пункте 2 Правил: а) строить объекты жилищно-гражданского и производственного назначения; б) сносить и реконструировать мосты, коллекторы, автомобильные и железные дороги с расположенными на них газораспределительными сетями без предварительного выноса этих газопроводов по согласованию с эксплуатационными организациями; в) разрушать берегоукрепительные сооружения, водопропускные устройства, земляные и иные сооружения, предохраняющие газораспределительные сети от разрушений; г) перемещать, повреждать, засыпать и уничтожать опознавательные знаки, контрольно-измерительные пункты и другие устройства газораспределительных сетей; д) устраивать свалки и склады, разливать растворы кислот, солей, щелочей и других химически активных веществ; е) огораживать и перегораживать охранные зоны, препятствовать доступу персонала эксплуатационных организаций к газораспределительным сетям, проведению обслуживания и устранению повреждений газораспределительных сетей;

Сведения о границах охранной зоны газораспределительной сети		
Подземный газопровод среднего и низкого давления ул. Красноармейская, ул. Радищева, Цнинская набережная, ул. Лесопарковая в г. Вышний Волочек Тверской области, назначение: 7.7 сооружения трубопроводного транспорта, протяженность 3657 м, адрес (местонахождение) объекта: Тверская область, г. Вышний Волочек		
(наименование объекта)		
Сведения об охранной зоне газораспределительной сети		
№ п/п	Характеристики зоны	Описание характеристик
		<p>ж) разводить огонь и размещать источники огня;</p> <p>з) рыть погреба, копать и обрабатывать почву сельскохозяйственными и мелиоративными орудиями и механизмами на глубину более 0,3 м;</p> <p>и) открывать калитки и двери газорегуляторных пунктов, станций катодной и дренажной защиты, люки подземных колодцев, включать или отключать электроснабжение средств связи, освещения и систем телемеханики;</p> <p>к) набрасывать, приставлять и привязывать к опорам и надземным газопроводам, ограждениям и зданиям газораспределительных сетей посторонние предметы, лестницы, влезать на них;</p> <p>л) самовольно подключаться к газораспределительным сетям</p>

Сведения о границах охранной зоны газораспределительной сети				
Подземный газопровод среднего и низкого давления ул. Красноармейская, ул. Радищева, Цнинская набережная, ул. Лесопарковая в г. Вышний Волочек Тверской области, назначение: 7.7 сооружения трубопроводного транспорта, протяженность 3657 м, адрес (местонахождение) объекта: Тверская область, г. Вышний Волочек				
(наименование объекта)				
Сведения о местоположении границ охранной зоны газораспределительной сети				
1. Система координат: СК кадастрового округа, зона 2				
2. Перечень координат характерных точек границ охранной зоны газораспределительной сети				
Обозначение характерных точек границы	Координаты, м		Метод определения координат и средняя квадратическая погрешность положения характерной точки, (M <sub>r</sub> ), м	Описание закрепления точки
	X	Y		
1	371042,99	2193290,21	картометрический, 0.1 м	—
2	371050,07	2193284,07	картометрический, 0.1 м	—
3	371089,43	2193291,45	картометрический, 0.1 м	—
4	371047,27	2193397,53	картометрический, 0.1 м	—
5	371016,52	2193476,46	картометрический, 0.1 м	—
6	371020,25	2193477,92	картометрический, 0.1 м	—
7	371039,42	2193429,04	картометрический, 0.1 м	—
8	371071,16	2193440,61	картометрический, 0.1 м	—
9	371058,5	2193475,44	картометрический, 0.1 м	—
10	371021,4	2193564,31	картометрический, 0.1 м	—
11	370980,84	2193661,16	картометрический, 0.1 м	—
12	370962,58	2193653,54	картометрический, 0.1 м	—
13	370916,53	2193590,87	картометрический, 0.1 м	—
14	370901,57	2193599,9	картометрический, 0.1 м	—
15	370896,32	2193589,88	картометрический, 0.1 м	—
16	370851,25	2193613,58	картометрический, 0.1 м	—
17	370783,5	2193652,6	картометрический, 0.1 м	—
18	370785,49	2193656,06	картометрический, 0.1 м	—
19	370853,18	2193617,08	картометрический, 0.1 м	—
20	370863,76	2193611,52	картометрический, 0.1 м	—
21	370868,62	2193623,38	картометрический, 0.1 м	—
22	370875,28	2193637,48	картометрический, 0.1 м	—
23	370902,86	2193658,95	картометрический, 0.1 м	—
24	370909,76	2193655,6	картометрический, 0.1 м	—
25	370908,01	2193652	картометрический, 0.1 м	—
26	370903,31	2193654,28	картометрический, 0.1 м	—
27	370878,49	2193634,91	картометрический, 0.1 м	—
28	370872,28	2193621,76	картометрический, 0.1 м	—
29	370867,32	2193609,65	картометрический, 0.1 м	—
30	370894,64	2193595,29	картометрический, 0.1 м	—
31	370899,99	2193605,52	картометрический, 0.1 м	—
32	370915,47	2193596,18	картометрический, 0.1 м	—
33	370933,99	2193621,39	картометрический, 0.1 м	—
34	370924,82	2193624,31	картометрический, 0.1 м	—
35	370926,07	2193628,12	картометрический, 0.1 м	—
36	370936,49	2193624,79	картометрический, 0.1 м	—

Сведения о границах охранной зоны газораспределительной сети				
Подземный газопровод среднего и низкого давления ул. Красноармейская, ул. Радищева, Цнинская набережная, ул. Лесопарковая в г. Вышний Волочек Тверской области, назначение: 7.7 сооружения трубопроводного транспорта, протяженность 3657 м, адрес (местонахождение) объекта: Тверская область, г. Вышний Волочек				
(наименование объекта)				
Сведения о местоположении границ охранной зоны газораспределительной сети				
37	370958,96	2193655,37	картометрический, 0.1 м	—
38	370951,3	2193670,46	картометрический, 0.1 м	—
39	370954,87	2193672,27	картометрический, 0.1 м	—
40	370962,24	2193657,74	картометрический, 0.1 м	—
41	370967,32	2193659,85	картометрический, 0.1 м	—
42	370937,98	2193694,59	картометрический, 0.1 м	—
43	370940,89	2193697,05	картометрический, 0.1 м	—
44	370939	2193701,52	картометрический, 0.1 м	—
45	370913,74	2193744,97	картометрический, 0.1 м	—
46	370917,19	2193746,98	картометрический, 0.1 м	—
47	370942,58	2193703,31	картометрический, 0.1 м	—
48	370947,15	2193692,54	картометрический, 0.1 м	—
49	370946,05	2193691,23	картометрический, 0.1 м	—
50	370971,19	2193661,47	картометрический, 0.1 м	—
51	370979,25	2193664,83	картометрический, 0.1 м	—
52	370956,57	2193715,46	картометрический, 0.1 м	—
53	370922,17	2193797,8	картометрический, 0.1 м	—
54	370917,72	2193813,24	картометрический, 0.1 м	—
55	370918,02	2193820,06	картометрический, 0.1 м	—
56	370922,63	2193849,73	картометрический, 0.1 м	—
57	370912,87	2193815,01	картометрический, 0.1 м	—
58	370904,95	2193792,65	картометрический, 0.1 м	—
59	370894,42	2193764,44	картометрический, 0.1 м	—
60	370883,49	2193742,15	картометрический, 0.1 м	—
61	370876,35	2193730,73	картометрический, 0.1 м	—
62	370870,01	2193722,51	картометрический, 0.1 м	—
63	370859,31	2193710,82	картометрический, 0.1 м	—
64	370873,81	2193694,98	картометрический, 0.1 м	—
65	370870,59	2193692,19	картометрический, 0.1 м	—
66	370856,3	2193708,18	картометрический, 0.1 м	—
67	370842,57	2193698,7	картометрический, 0.1 м	—
68	370784,51	2193724,07	картометрический, 0.1 м	—
69	370786,11	2193727,73	картометрический, 0.1 м	—
70	370842,13	2193703,26	картометрический, 0.1 м	—
71	370855,28	2193712,34	картометрический, 0.1 м	—
72	370866,95	2193725,09	картометрический, 0.1 м	—
73	370873,06	2193733,02	картометрический, 0.1 м	—
74	370879,99	2193744,1	картометрический, 0.1 м	—
75	370890,74	2193766,02	картометрический, 0.1 м	—
76	370901,19	2193794,01	картометрический, 0.1 м	—
77	370909,06	2193816,21	картометрический, 0.1 м	—
78	370918,27	2193849,13	картометрический, 0.1 м	—

Сведения о границах охранной зоны газораспределительной сети				
Подземный газопровод среднего и низкого давления ул. Красноармейская, ул. Радищева, Цнинская набережная, ул. Лесопарковая в г. Вышний Волочек Тверской области, назначение: 7.7 сооружения трубопроводного транспорта, протяженность 3657 м, адрес (местонахождение) объекта: Тверская область, г. Вышний Волочек				
(наименование объекта)				
Сведения о местоположении границ охранной зоны газораспределительной сети				
79	370934,82	2193903,08	картометрический, 0.1 м	—
80	370972,01	2194003,92	картометрический, 0.1 м	—
81	370975,75	2194002,49	картометрический, 0.1 м	—
82	370939,31	2193903,71	картометрический, 0.1 м	—
83	370941,61	2193902,9	картометрический, 0.1 м	—
84	370958,91	2193944,45	картометрический, 0.1 м	—
85	370973,4	2193978,47	картометрический, 0.1 м	—
86	370993,53	2193977,79	картометрический, 0.1 м	—
87	370997,67	2193968,39	картометрический, 0.1 м	—
88	371029,72	2193893,11	картометрический, 0.1 м	—
89	371047,21	2193853,92	картометрический, 0.1 м	—
90	371090,68	2193761,58	картометрический, 0.1 м	—
91	371158,75	2193613,22	картометрический, 0.1 м	—
92	371174,61	2193575,09	картометрический, 0.1 м	—
93	371195,21	2193524,07	картометрический, 0.1 м	—
94	371197,81	2193525,18	картометрический, 0.1 м	—
95	371258,57	2193378,06	картометрический, 0.1 м	—
96	371273,53	2193384,28	картометрический, 0.1 м	—
97	371275,06	2193380,59	картометрический, 0.1 м	—
98	371260,09	2193374,36	картометрический, 0.1 м	—
99	371286,93	2193308,34	картометрический, 0.1 м	—
100	371287,92	2193308,72	картометрический, 0.1 м	—
101	371289,34	2193304,98	картометрический, 0.1 м	—
102	371288,41	2193304,63	картометрический, 0.1 м	—
103	371295,79	2193285,78	картометрический, 0.1 м	—
104	371297,39	2193286,4	картометрический, 0.1 м	—
105	371298,84	2193282,67	картометрический, 0.1 м	—
106	371297,3	2193282,07	картометрический, 0.1 м	—
107	371311,53	2193248,54	картометрический, 0.1 м	—
108	371312,22	2193248,79	картометрический, 0.1 м	—
109	371313,61	2193245,05	картометрический, 0.1 м	—
110	371313,05	2193244,84	картометрический, 0.1 м	—
111	371348,69	2193155,74	картометрический, 0.1 м	—
112	371350,1	2193156,28	картометрический, 0.1 м	—
113	371351,54	2193152,55	картометрический, 0.1 м	—
114	371350,17	2193152,02	картометрический, 0.1 м	—
115	371358,96	2193130,12	картометрический, 0.1 м	—
116	371360,02	2193130,55	картометрический, 0.1 м	—
117	371361,52	2193126,84	картометрический, 0.1 м	—
118	371360,4	2193126,39	картометрический, 0.1 м	—
119	371367,01	2193108,28	картометрический, 0.1 м	—
120	371380,28	2193114,19	картометрический, 0.1 м	—

Сведения о границах охранной зоны газораспределительной сети				
Подземный газопровод среднего и низкого давления ул. Красноармейская, ул. Радищева, Цнинская набережная, ул. Лесопарковая в г. Вышний Волочек Тверской области, назначение: 7.7 сооружения трубопроводного транспорта, протяженность 3657 м, адрес (местонахождение) объекта: Тверская область, г. Вышний Волочек				
(наименование объекта)				
Сведения о местоположении границ охранной зоны газораспределительной сети				
121	371381,91	2193110,53	картометрический, 0.1 м	—
122	371368,45	2193104,54	картометрический, 0.1 м	—
123	371382,51	2193069,86	картометрический, 0.1 м	—
124	371384,25	2193070,48	картометрический, 0.1 м	—
125	371385,6	2193066,71	картометрический, 0.1 м	—
126	371383,96	2193066,13	картометрический, 0.1 м	—
127	371393,92	2193039,42	картометрический, 0.1 м	—
128	371395,89	2193040,25	картометрический, 0.1 м	—
129	371397,43	2193036,56	картометрический, 0.1 м	—
130	371395,32	2193035,67	картометрический, 0.1 м	—
131	371397,12	2193031,08	картометрический, 0.1 м	—
132	371375,78	2193022,19	картометрический, 0.1 м	—
133	371322,93	2193031,77	картометрический, 0.1 м	—
134	371268,88	2193050	картометрический, 0.1 м	—
135	371216,66	2193088,52	картометрический, 0.1 м	—
136	371205,62	2193115,6	картометрический, 0.1 м	—
137	371193,12	2193135,23	картометрический, 0.1 м	—
138	371167,68	2193194,65	картометрический, 0.1 м	—
139	371156,05	2193206,95	картометрический, 0.1 м	—
140	371144,46	2193235	картометрический, 0.1 м	—
141	371116,54	2193224,06	картометрический, 0.1 м	—
142	371114,31	2193229,69	картометрический, 0.1 м	—
143	371073,78	2193214,59	картометрический, 0.1 м	—
144	371074,39	2193212,02	картометрический, 0.1 м	—
145	371070,93	2193210,22	картометрический, 0.1 м	—
146	371067,58	2193215,87	картометрический, 0.1 м	—
147	371067,16	2193219,84	картометрический, 0.1 м	—
148	371072,45	2193220,41	картометрический, 0.1 м	—
149	371074,03	2193218,95	картометрический, 0.1 м	—
150	371112,84	2193233,41	картометрический, 0.1 м	—
151	371090,95	2193287,67	картометрический, 0.1 м	—
152	371048,91	2193279,79	картометрический, 0.1 м	—
153	371040,37	2193287,18	картометрический, 0.1 м	—
1	371042,99	2193290,21	картометрический, 0.1 м	—
154	371157,07	2193331,34	картометрический, 0.1 м	—
155	371139,59	2193373,89	картометрический, 0.1 м	—
156	371124,02	2193412,76	картометрический, 0.1 м	—
157	371109,94	2193449,91	картометрический, 0.1 м	—
158	371040,87	2193425,31	картометрический, 0.1 м	—
159	371051	2193398,98	картометрический, 0.1 м	—
160	371118,79	2193229,24	картометрический, 0.1 м	—

Сведения о границах охранной зоны газораспределительной сети				
Подземный газопровод среднего и низкого давления ул. Красноармейская, ул. Радищева, Цнинская набережная, ул. Лесопарковая в г. Вышний Волочек Тверской области, назначение: 7.7 сооружения трубопроводного транспорта, протяженность 3657 м, адрес (местонахождение) объекта: Тверская область, г. Вышний Волочек				
(наименование объекта)				
Сведения о местоположении границ охранной зоны газораспределительной сети				
161	371146,65	2193240,16	картометрический, 0.1 м	—
162	371154,07	2193222,22	картометрический, 0.1 м	—
163	371169,28	2193226,96	картометрический, 0.1 м	—
164	371170,48	2193223,14	картометрический, 0.1 м	—
165	371155,6	2193218,5	картометрический, 0.1 м	—
166	371158,8	2193210,76	картометрический, 0.1 м	—
167	371173,67	2193208,41	картометрический, 0.1 м	—
168	371176,01	2193209,35	картометрический, 0.1 м	—
169	371177,5	2193205,64	картометрический, 0.1 м	—
170	371174,13	2193204,29	картометрический, 0.1 м	—
171	371162,3	2193206,16	картометрический, 0.1 м	—
172	371171,08	2193196,88	картометрический, 0.1 м	—
173	371196,67	2193137,11	картометрический, 0.1 м	—
174	371209,19	2193117,45	картометрический, 0.1 м	—
175	371219,94	2193091,07	картометрический, 0.1 м	—
176	371270,75	2193053,59	картометрический, 0.1 м	—
177	371323,93	2193035,65	картометрический, 0.1 м	—
178	371375,33	2193026,34	картометрический, 0.1 м	—
179	371391,95	2193033,26	картометрический, 0.1 м	—
180	371379,52	2193066,6	картометрический, 0.1 м	—
181	371364	2193104,86	картометрический, 0.1 м	—
182	371355,99	2193126,8	картометрический, 0.1 м	—
183	371308,61	2193245,19	картометрический, 0.1 м	—
184	371292,81	2193282,43	картометрический, 0.1 м	—
185	371283,96	2193305,04	картометрический, 0.1 м	—
186	371195,66	2193519,91	картометрический, 0.1 м	—
187	371193,03	2193518,78	картометрический, 0.1 м	—
188	371190,75	2193524,41	картометрический, 0.1 м	—
189	371128,54	2193499,8	картометрический, 0.1 м	—
190	371062,92	2193474,99	картометрический, 0.1 м	—
191	371074,93	2193441,95	картометрический, 0.1 м	—
192	371112,3	2193454,97	картометрический, 0.1 м	—
193	371127,74	2193414,24	картометрический, 0.1 м	—
194	371143,3	2193375,38	картометрический, 0.1 м	—
195	371160,77	2193332,85	картометрический, 0.1 м	—
154	371157,07	2193331,34	картометрический, 0.1 м	—
196	371170,91	2193573,58	картометрический, 0.1 м	—
197	371155,08	2193611,62	картометрический, 0.1 м	—
198	371087,04	2193759,91	картометрический, 0.1 м	—
199	371043,58	2193852,24	картометрический, 0.1 м	—
200	371026,05	2193891,51	картометрический, 0.1 м	—



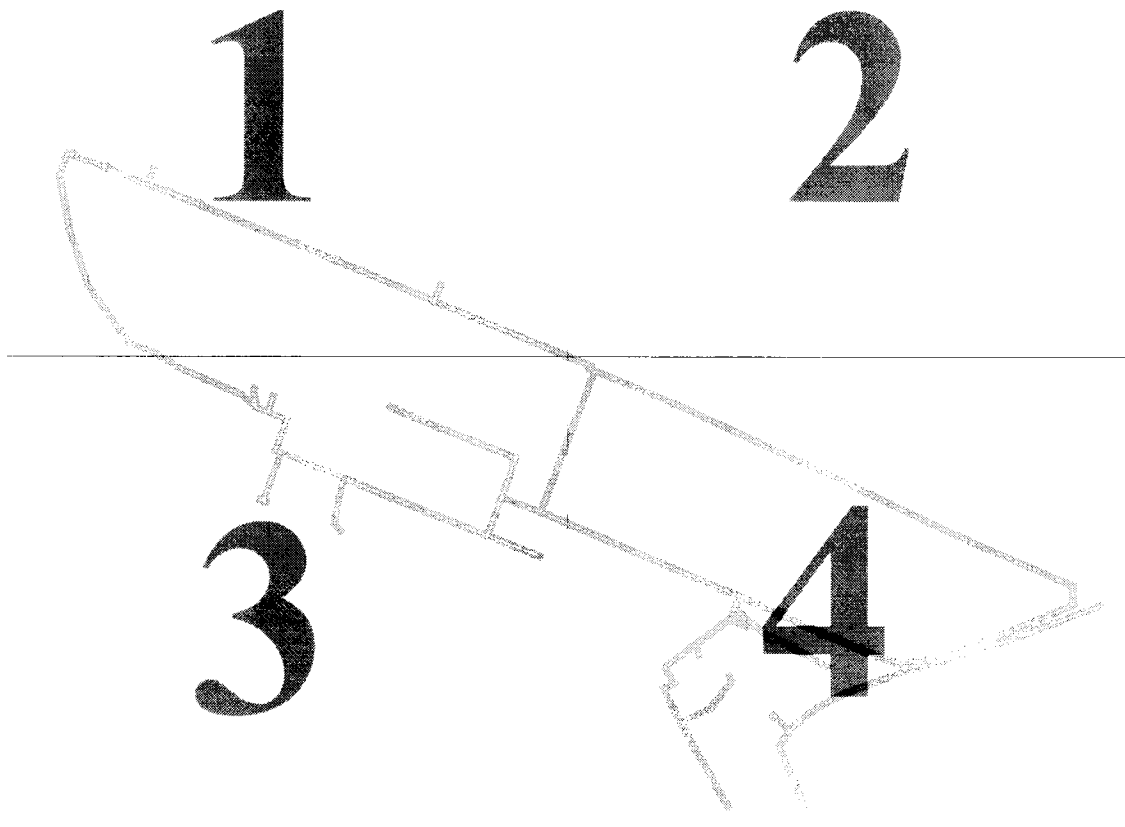
Сведения о границах охранной зоны газораспределительной сети				
Подземный газопровод среднего и низкого давления ул. Красноармейская, ул. Радищева, Цнинская набережная, ул. Лесопарковая в г. Вышний Волочек Тверской области, назначение: 7.7 сооружения трубопроводного транспорта, протяженность 3657 м, адрес (местонахождение) объекта: Тверская область, г. Вышний Волочек				
(наименование объекта)				
Сведения о местоположении границ охранной зоны газораспределительной сети				
201	370994	2193966,8	картометрический, 0.1 м	—
202	370990,88	2193973,88	картометрический, 0.1 м	—
203	370976,01	2193974,38	картометрический, 0.1 м	—
204	370962,59	2193942,9	картометрический, 0.1 м	—
205	370944,75	2193899,65	картометрический, 0.1 м	—
206	370926,67	2193849,68	картометрический, 0.1 м	—
207	370922,01	2193819,66	картометрический, 0.1 м	—
208	370921,75	2193813,72	картометрический, 0.1 м	—
209	370925,95	2193799,12	картометрический, 0.1 м	—
210	370960,24	2193717,04	картометрический, 0.1 м	—
211	370983,75	2193664,57	картометрический, 0.1 м	—
212	371025,09	2193565,86	картометрический, 0.1 м	—
213	371061,46	2193478,72	картометрический, 0.1 м	—
214	371127,1	2193503,53	картометрический, 0.1 м	—
215	371189,26	2193528,12	картометрический, 0.1 м	—
196	371170,91	2193573,58	картометрический, 0.1 м	—

**Сведения о границах охранной зоны газораспределительной сети**


Подземный газопровод среднего и низкого давления ул. Красноармейская, ул. Радищева, Цнинская набережная, ул. Лесопарковая в г. Вышний Волочек Тверской области, назначение: 7.7 сооружения трубопроводного транспорта, протяженность 3657 м, адрес (местонахождение) объекта: Тверская область, г. Вышний Волочек

(наименование объекта)

Графическое описание местоположения границ охранной зоны газораспределительной сети  
Обзорная схема



Используемые условные знаки и обозначения:

 - граница охранной зоны газопровода

69:00:0000000 - номер квартала кадастрового деления

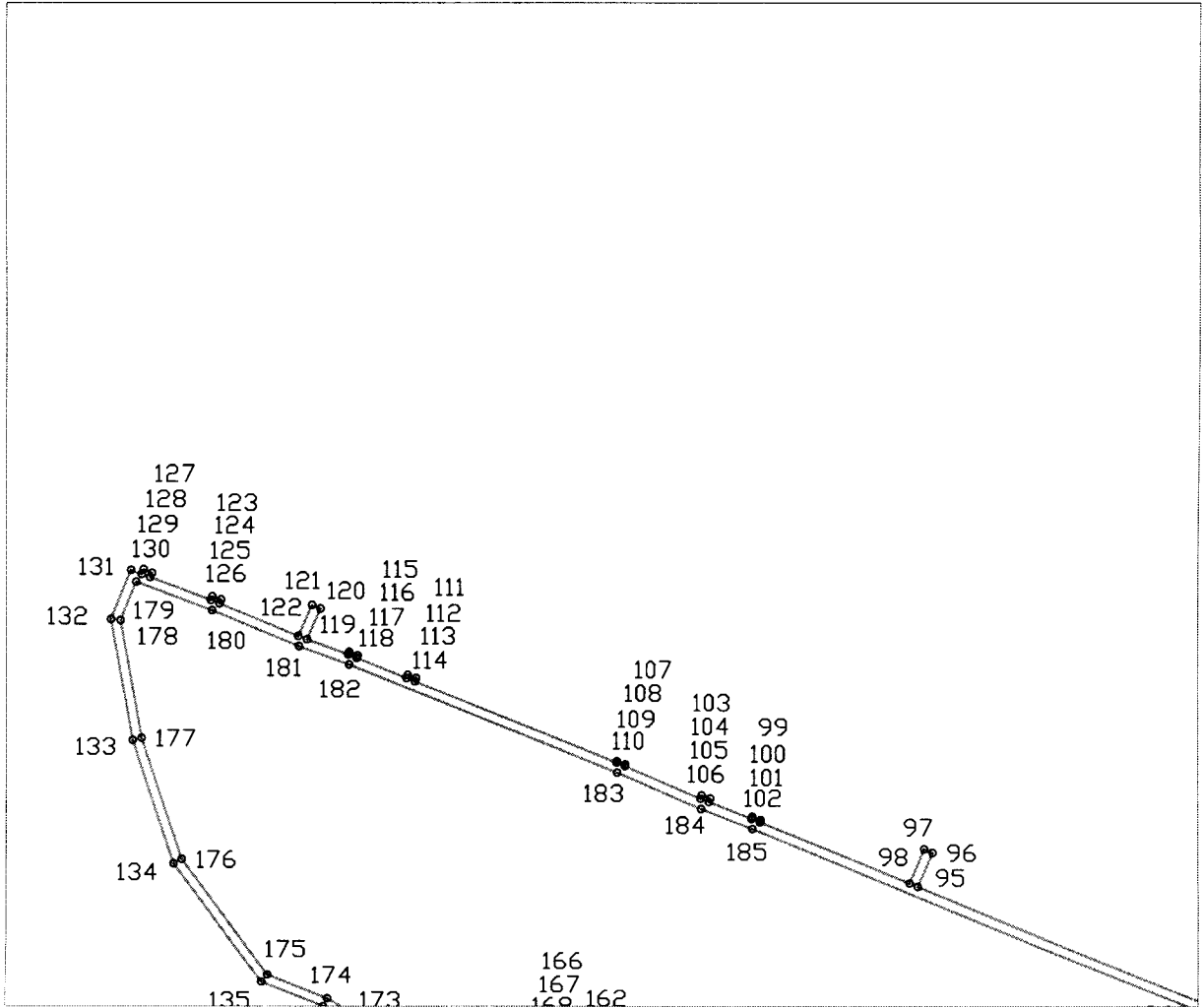
### Сведения о границах охранной зоны газораспределительной сети

Подземный газопровод среднего и низкого давления ул. Красноармейская, ул. Радищева, Цнинская набережная, ул. Лесопарковая в г. Вышний Волочек Тверской области, назначение: 7.7 сооружения трубопроводного транспорта, протяженность 3657 м, адрес (местонахождение) объекта: Тверская область, г. Вышний Волочек


(наименование объекта)

Графическое описание местоположения границ охранной зоны газораспределительной сети

Лист 1



Используемые условные знаки и обозначения:



- граница охранной зоны газопровода

69:00:000000 - номер квартала кадастрового деления

**Сведения о границах охранной зоны газораспределительной сети**

Подземный газопровод среднего и низкого давления ул. Красноармейская, ул. Радищева, Цнинская набережная, ул. Лесопарковая в г. Вышний Волочек Тверской области, назначение: 7.7 сооружения трубопроводного транспорта, протяженность 3657 м, адрес (местонахождение) объекта: Тверская область, г. Вышний Волочек


(наименование объекта)

Графическое описание местоположения границ охранной зоны газораспределительной сети

Лист 2



Используемые условные знаки и обозначения:



- граница охранной зоны газопровода

69:00:0000000 - номер квартала кадастрового деления

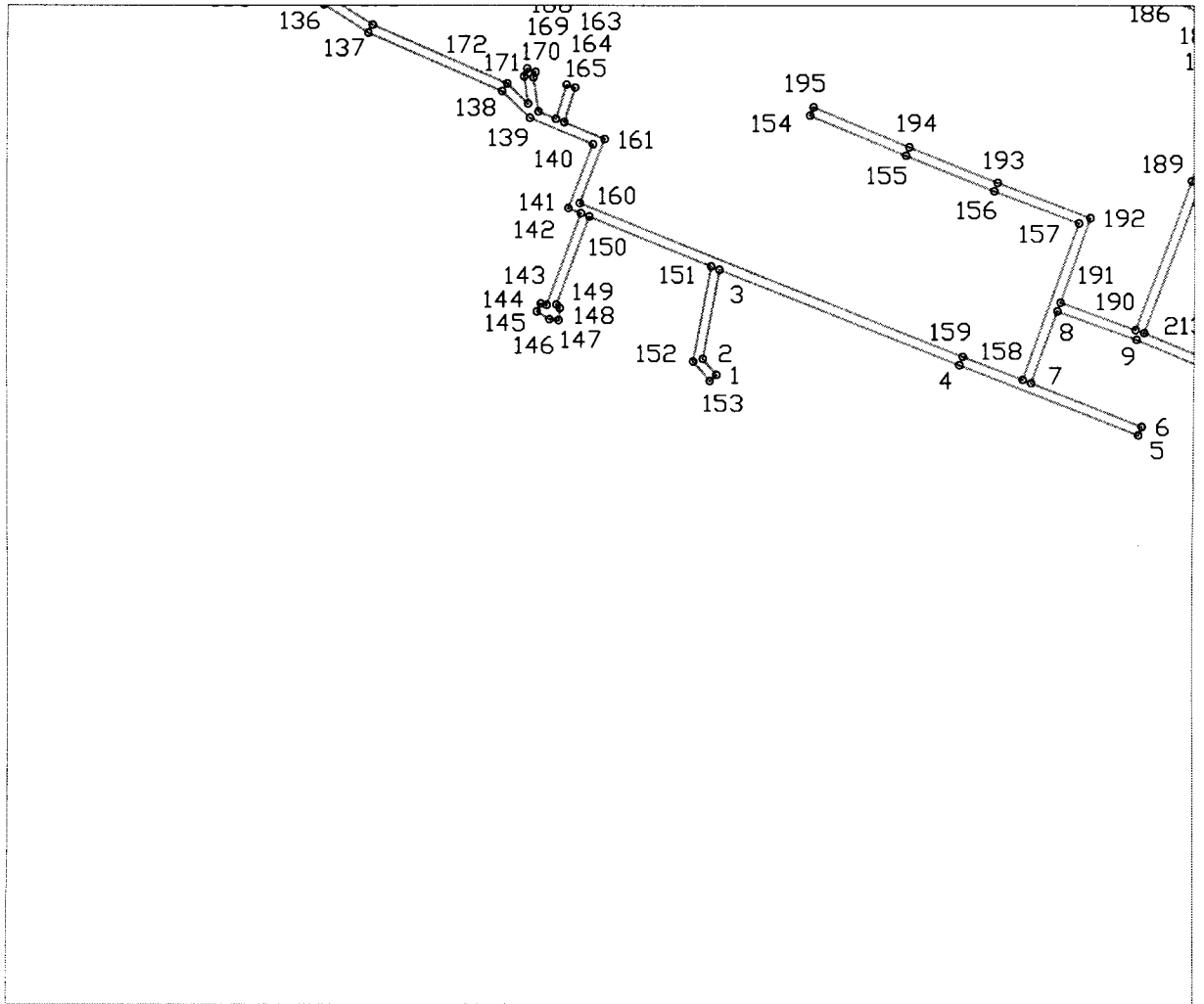
Сведения о границах охранной зоны газораспределительной сети

Подземный газопровод среднего и низкого давления ул. Красноармейская, ул. Радищева, Цнинская набережная, ул. Лесопарковая в г. Вышний Волочек Тверской области, назначение: 7.7 сооружения трубопроводного транспорта, протяженность 3657 м, адрес (местонахождение) объекта: Тверская область, г. Вышний Волочек


(наименование объекта)

Графическое описание местоположения границ охранной зоны газораспределительной сети

Лист 3



Используемые условные знаки и обозначения:

 - граница охранной зоны газопровода

69:00:0000000 - номер квартала кадастрового деления

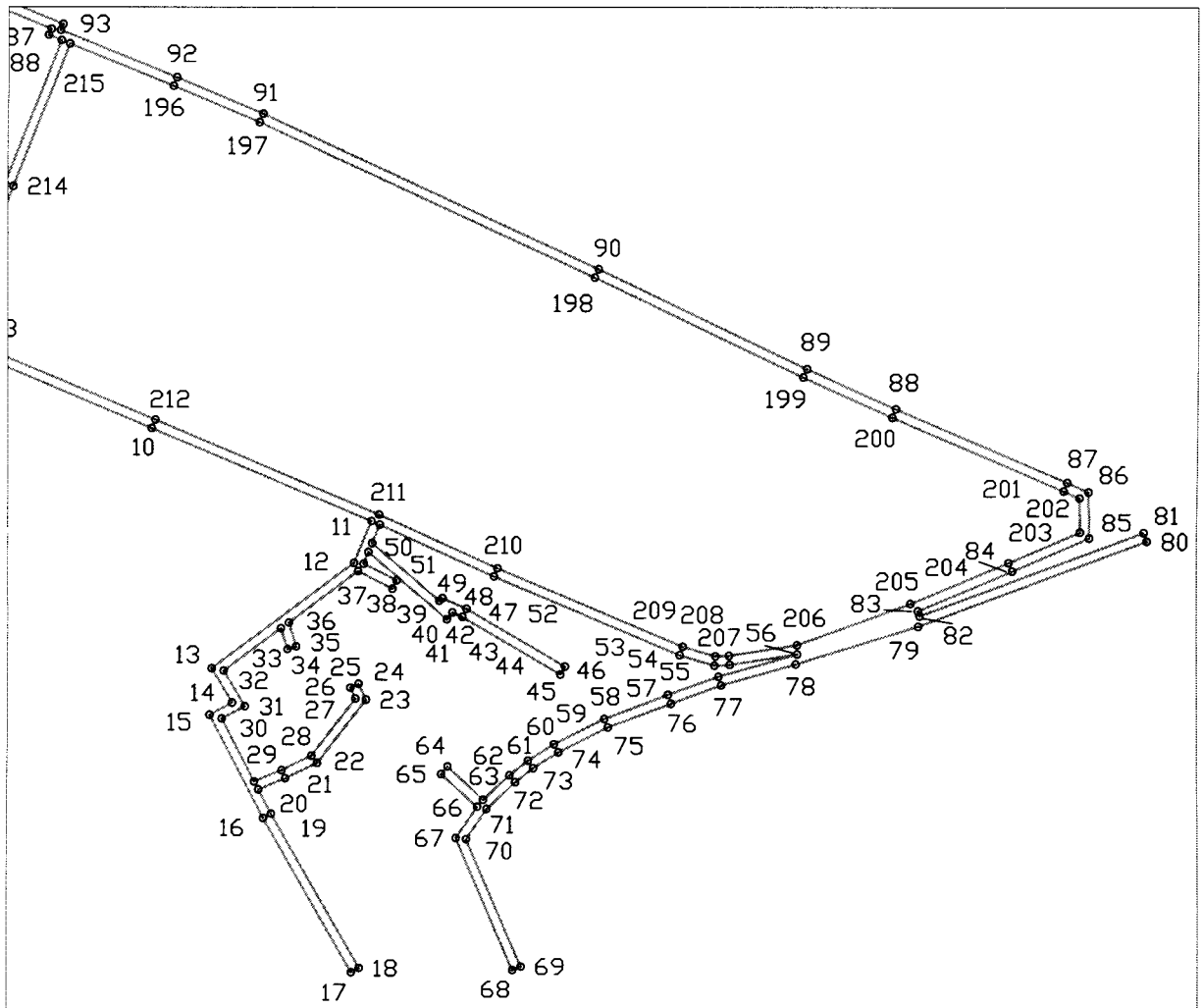
### Сведения о границах охранной зоны газораспределительной сети

Подземный газопровод среднего и низкого давления ул. Красноармейская, ул. Радищева, Цнинская набережная, ул. Лесопарковая в г. Вышний Волочек Тверской области, назначение: 7.7 сооружения трубопроводного транспорта, протяженность 3657 м, адрес (местонахождение) объекта: Тверская область, г. Вышний Волочек

(наименование объекта)

Графическое описание местоположения границ охранной зоны газораспределительной сети

Лист 4



Используемые условные знаки и обозначения:

- граница охранной зоны газопровода  
 69:00:0000000 - номер квартала кадастрового деления

Приложение 3  
к постановлению Правительства  
Тверской области  
от 18.08.2017 № 256-пп

Сведения о границах охранной зоны газораспределительной сети		
Подземный газопровод среднего и низкого давления ул. Угловая, ул. Линейная, ул. Московское шоссе, ул. Ровная, ул. Новотверецкая, ул. Транспортная, ул. Малая Транспортная, ул. Ровная, ул. Асфальтовая, ул. 3-я Пролетарская, пер. Пионерский, пер. Безымянный в г. Вышний Волочек Тверской области, назначение: 7.7 сооружения трубопроводного транспорта, протяженность 4662 м, адрес (местонахождение) объекта: Тверская область, г. Вышний Волочек		
(наименование объекта)		
Сведения об охранной зоне газораспределительной сети		
№ п/п	Характеристики зоны	Описание характеристик
1	Местоположение зоны	Местоположение: Тверская область, г. Вышний Волочек Вид зоны: Охранная зона инженерных коммуникаций Тип зоны: Охранная зона газопровода Номер зоны: б/н Индекс зоны: - Охраняемый объект: «Подземный газопровод среднего и низкого давления ул. Угловая, ул. Линейная, ул. Московское шоссе, ул. Ровная, ул. Новотверецкая, ул. Транспортная, ул. Малая Транспортная, ул. Ровная, ул. Асфальтовая, ул. 3-я Пролетарская, пер. Пионерский, пер. Безымянный в г. Вышний Волочек Тверской области, назначение: 7.7 сооружения трубопроводного транспорта, протяженность 4662 м, адрес (местонахождение) объекта: Тверская область, г. Вышний Волочек»
2	Площадь зоны +/- величина погрешности определения площади (P +/- Дельта P)	20744 кв. м ±50 кв. м
3	Иные характеристики зоны	Ограничение использования объектов недвижимости в границах охранной зоны предусмотрено пунктом 14 Правил охраны газораспределительных сетей, утвержденных постановлением Правительства Российской Федерации от 20.11.2000 № 878 (далее – Правила), согласно которому на земельные участки, входящие в охранные зоны газораспределительных сетей, в целях предупреждения их повреждения или нарушения условий их нормальной эксплуатации налагаются ограничения (обременения), которыми запрещается лицам, указанным в пункте 2 Правил: а) строить объекты жилищно-гражданского и производственного назначения; б) сносить и реконструировать мосты, коллекторы, автомобильные и железные дороги с расположенными на них газораспределительными сетями без предварительного выноса этих газопроводов по согласованию с эксплуатационными организациями; в) разрушать берегоукрепительные сооружения, водопропускные устройства, земляные и иные сооружения, предохраняющие газораспределительные сети от разрушений; г) перемещать, повреждать, засыпать и уничтожать опознавательные знаки, контрольно-измерительные пункты и другие устройства газораспределительных сетей; д) устраивать свалки и склады, разливать растворы кислот, солей, щелочей и других химически активных веществ; е) огораживать и перегораживать охранные зоны, препятствовать доступу персонала эксплуатационных организаций к

Сведения о границах охранной зоны газораспределительной сети		
<p>Подземный газопровод среднего и низкого давления ул. Угловая, ул. Линейная, ул. Московское шоссе, ул. Ровная, ул. Новотверецкая, ул. Транспортная, ул. Малая Транспортная, ул. Ровная, ул. Асфальтовая, ул. 3-я Пролетарская, пер. Пионерский, пер. Безымянный в г. Вышний Волочек Тверской области, назначение: 7.7 сооружения трубопроводного транспорта, протяженность 4662 м, адрес (местонахождение) объекта: Тверская область, г. Вышний Волочек</p>		
(наименование объекта)		
Сведения об охранной зоне газораспределительной сети		
№ п/п	Характеристики зоны	Описание характеристик
		<p>газораспределительным сетям, проведению обслуживания и устранению повреждений газораспределительных сетей;</p> <p>ж) разводить огонь и размещать источники огня;</p> <p>з) рыть погреба, копать и обрабатывать почву сельскохозяйственными и мелиоративными орудиями и механизмами на глубину более 0,3 м;</p> <p>и) открывать калитки и двери газорегуляторных пунктов, станций катодной и дренажной защиты, люки подземных колодцев, включать или отключать электроснабжение средств связи, освещения и систем телемеханики;</p> <p>к) набрасывать, приставлять и привязывать к опорам и надземным газопроводам, ограждениям и зданиям газораспределительных сетей посторонние предметы, лестницы, влезать на них;</p> <p>л) самовольно подключаться к газораспределительным сетям</p>



Сведения о границах охранной зоны газораспределительной сети				
Подземный газопровод среднего и низкого давления ул. Угловая, ул. Линейная, ул. Московское шоссе, ул. Ровная, ул. Новотверецкая, ул. Транспортная, ул. Малая Транспортная, ул. Ровная, ул. Асфальтовая, ул. 3-я Пролетарская, пер. Пионерский, пер. Безымянный в г. Вышний Волочек Тверской области, назначение: 7.7 сооружения трубопроводного транспорта, протяженность 4662 м, адрес (местонахождение) объекта: Тверская область, г. Вышний Волочек				
(наименование объекта)				
Сведения о местоположении границ охранной зоны газораспределительной сети				
1. Система координат: СК кадастрового округа, зона 2				
2. Перечень координат характерных точек границ охранной зоны газораспределительной сети				
Обозначение характерных точек границы	Координаты, м		Метод определения координат и средняя квадратическая погрешность положения характерной точки, (M <sub>0</sub> ), м	Описание закрепления точки
	X	Y		
1	371663,02	2195993,03	картометрический, 0.1 м	—
2	371663,09	2195988,55	картометрический, 0.1 м	—
3	371633,37	2195988,19	картометрический, 0.1 м	—
4	371599,81	2195987,79	картометрический, 0.1 м	—
5	371550,49	2195986,67	картометрический, 0.1 м	—
6	371550,6	2195981,56	картометрический, 0.1 м	—
7	371421,57	2195975,06	картометрический, 0.1 м	—
8	371421,37	2195979,06	картометрический, 0.1 м	—
9	371546,51	2195985,35	картометрический, 0.1 м	—
10	371546,4	2195990,58	картометрический, 0.1 м	—
11	371599,74	2195991,79	картометрический, 0.1 м	—
12	371633,32	2195992,19	картометрический, 0.1 м	—
1	371663,02	2195993,03	картометрический, 0.1 м	—
13	371322,44	2195872,91	картометрический, 0.1 м	—
14	371322,83	2195878,7	картометрический, 0.1 м	—
15	371290,37	2195880,8	картометрический, 0.1 м	—
16	371291	2195911,34	картометрический, 0.1 м	—
17	371317,44	2195909,53	картометрический, 0.1 м	—
18	371317,36	2195908,21	картометрический, 0.1 м	—
19	371321,35	2195907,96	картометрический, 0.1 м	—
20	371321,68	2195913,25	картометрический, 0.1 м	—
21	371290,99	2195915,35	картометрический, 0.1 м	—
22	371290,04	2195949,7	картометрический, 0.1 м	—
23	371288,05	2195982,47	картометрический, 0.1 м	—
24	371376,78	2195987,35	картометрический, 0.1 м	—
25	371378,59	2195947,61	картометрический, 0.1 м	—
26	371418,76	2195949,92	картометрический, 0.1 м	—
27	371428,46	2195800,86	картометрический, 0.1 м	—
28	371432,45	2195801,12	картометрический, 0.1 м	—
29	371422,5	2195954,14	картометрический, 0.1 м	—
30	371382,4	2195951,84	картометрический, 0.1 м	—
31	371380,58	2195991,72	картометрический, 0.1 м	—
32	371283,81	2195986,24	картометрический, 0.1 м	—
33	371286,04	2195949,52	картометрический, 0.1 м	—
34	371287,04	2195913,47	картометрический, 0.1 м	—

Сведения о границах охранной зоны газораспределительной сети				
Подземный газопровод среднего и низкого давления ул. Угловая, ул. Линейная, ул. Московское шоссе, ул. Ровная, ул. Новотверецкая, ул. Транспортная, ул. Малая Транспортная, ул. Ровная, ул. Асфальтовая, ул. 3-я Пролетарская, пер. Пионерский, пер. Безымянный в г. Вышний Волочек Тверской области, назначение: 7.7 сооружения трубопроводного транспорта, протяженность 4662 м, адрес (местонахождение) объекта: Тверская область, г. Вышний Волочек				
(наименование объекта)				
Сведения о местоположении границ охранной зоны газораспределительной сети				
35	371286,34	2195878,93	картометрический, 0.1 м	—
36	371286,73	2195857,34	картометрический, 0.1 м	—
37	371290,73	2195857,41	картометрический, 0.1 м	—
38	371290,38	2195876,79	картометрический, 0.1 м	—
39	371318,57	2195874,97	картометрический, 0.1 м	—
40	371318,45	2195873,18	картометрический, 0.1 м	—
13	371322,44	2195872,91	картометрический, 0.1 м	—
41	371364,28	2195779,74	картометрический, 0.1 м	—
42	371362,16	2195827,61	картометрический, 0.1 м	—
43	371366,75	2195827,85	картометрический, 0.1 м	—
44	371366,61	2195830,35	картометрический, 0.1 м	—
45	371371,67	2195830,53	картометрический, 0.1 м	—
46	371371,82	2195823,13	картометрический, 0.1 м	—
47	371367,92	2195822,81	картометрический, 0.1 м	—
48	371369,83	2195779,83	картометрический, 0.1 м	—
41	371364,28	2195779,74	картометрический, 0.1 м	—
49	371427,9	2195596,3	картометрический, 0.1 м	—
50	371284,25	2195594,36	картометрический, 0.1 м	—
51	371161,71	2195588,03	картометрический, 0.1 м	—
52	371116,04	2195586,39	картометрический, 0.1 м	—
53	371115,89	2195590,38	картометрический, 0.1 м	—
54	371161,54	2195592,03	картометрический, 0.1 м	—
55	371284,12	2195598,35	картометрический, 0.1 м	—
56	371427,85	2195600,3	картометрический, 0.1 м	—
49	371427,9	2195596,3	картометрический, 0.1 м	—
57	371129,72	2195636,17	картометрический, 0.1 м	—
58	371274,59	2195639,28	картометрический, 0.1 м	—
59	371274,23	2195661,88	картометрический, 0.1 м	—
60	371285,99	2195662,07	картометрический, 0.1 м	—
61	371283,1	2195774,7	картометрический, 0.1 м	—
62	371287,09	2195774,8	картометрический, 0.1 м	—
63	371290,14	2195658,14	картометрический, 0.1 м	—
64	371278,3	2195657,95	картометрический, 0.1 м	—
65	371278,66	2195635,37	картометрический, 0.1 м	—
66	371129,79	2195632,17	картометрический, 0.1 м	—
57	371129,72	2195636,17	картометрический, 0.1 м	—
67	371185,04	2195890,76	картометрический, 0.1 м	—
68	371131,23	2195852	картометрический, 0.1 м	—

Сведения о границах охранной зоны газораспределительной сети				
Подземный газопровод среднего и низкого давления ул. Угловая, ул. Линейная, ул. Московское шоссе, ул. Ровная, ул. Новотверецкая, ул. Транспортная, ул. Малая Транспортная, ул. Ровная, ул. Асфальтовая, ул. 3-я Пролетарская, пер. Пионерский, пер. Безымянный в г. Вышний Волочек Тверской области, назначение: 7.7 сооружения трубопроводного транспорта, протяженность 4662 м, адрес (местонахождение) объекта: Тверская область, г. Вышний Волочек				
(наименование объекта)				
Сведения о местоположении границ охранной зоны газораспределительной сети				
69	371104,03	2195831,62	картометрический, 0.1 м	—
70	371059,16	2195802,43	картометрический, 0.1 м	—
71	371061,34	2195799,08	картометрический, 0.1 м	—
72	371106,32	2195828,34	картометрический, 0.1 м	—
73	371129,58	2195845,77	картометрический, 0.1 м	—
74	371129,24	2195806,26	картометрический, 0.1 м	—
75	371129,64	2195742,26	картометрический, 0.1 м	—
76	371085,14	2195741,74	картометрический, 0.1 м	—
77	371003,02	2195741,84	картометрический, 0.1 м	—
78	370977,46	2195740,05	картометрический, 0.1 м	—
79	370948,41	2195739,14	картометрический, 0.1 м	—
80	370948,54	2195735,14	картометрический, 0.1 м	—
81	370977,66	2195736,06	картометрический, 0.1 м	—
82	371003,15	2195737,84	картометрический, 0.1 м	—
83	371085,16	2195737,74	картометрический, 0.1 м	—
84	371129,65	2195738,26	картометрический, 0.1 м	—
85	371129,62	2195706,33	картометрический, 0.1 м	—
86	371133,62	2195706,32	картометрический, 0.1 м	—
87	371133,24	2195806,26	картометрический, 0.1 м	—
88	371133,6	2195848,78	картометрический, 0.1 м	—
89	371187,38	2195887,52	картометрический, 0.1 м	—
67	371185,04	2195890,76	картометрический, 0.1 м	—
90	370924,61	2195581,74	картометрический, 0.1 м	—
91	371003,27	2195583,46	картометрический, 0.1 м	—
92	371022,08	2195577,74	картометрический, 0.1 м	—
93	371023,25	2195581,57	картометрический, 0.1 м	—
94	371003,82	2195587,48	картометрический, 0.1 м	—
95	370924,52	2195585,74	картометрический, 0.1 м	—
90	370924,61	2195581,74	картометрический, 0.1 м	—
96	370743,73	2195100,54	картометрический, 0.1 м	—
97	370663,84	2195099,58	картометрический, 0.1 м	—
98	370664,05	2195093,43	картометрический, 0.1 м	—
99	370566,1	2195090,39	картометрический, 0.1 м	—
100	370554,93	2195080,26	картометрический, 0.1 м	—
101	370554,92	2195063,52	картометрический, 0.1 м	—
102	370534,09	2195061,44	картометрический, 0.1 м	—
103	370508,66	2195047,35	картометрический, 0.1 м	—
104	370508,63	2195041,78	картометрический, 0.1 м	—
105	370512,63	2195041,76	картометрический, 0.1 м	—
106	370512,65	2195044,99	картометрический, 0.1 м	—

Сведения о границах охранной зоны газораспределительной сети				
Подземный газопровод среднего и низкого давления ул. Угловая, ул. Линейная, ул. Московское шоссе, ул. Ровная, ул. Новотверецкая, ул. Транспортная, ул. Малая Транспортная, ул. Ровная, ул. Асфальтовая, ул. 3-я Пролетарская, пер. Пионерский, пер. Безымянный в г. Вышний Волочек Тверской области, назначение: 7.7 сооружения трубопроводного транспорта, протяженность 4662 м, адрес (местонахождение) объекта: Тверская область, г. Вышний Волочек				
(наименование объекта)				
Сведения о местоположении границ охранной зоны газораспределительной сети				
107	370535,31	2195057,54	картометрический, 0.1 м	—
108	370558,92	2195059,91	картометрический, 0.1 м	—
109	370558,93	2195078,49	картометрический, 0.1 м	—
110	370567,69	2195086,44	картометрический, 0.1 м	—
111	370668,2	2195089,57	картометрический, 0.1 м	—
112	370667,98	2195095,63	картометрический, 0.1 м	—
113	370743,78	2195096,54	картометрический, 0.1 м	—
96	370743,73	2195100,54	картометрический, 0.1 м	—
114	370019,83	2195530,05	картометрический, 0.1 м	—
115	370018,5	2195514,52	картометрический, 0.1 м	—
116	370008,02	2195515,34	картометрический, 0.1 м	—
117	370008,34	2195519,33	картометрический, 0.1 м	—
118	370014,85	2195518,82	картометрический, 0.1 м	—
119	370015,85	2195530,39	картометрический, 0.1 м	—
114	370019,83	2195530,05	картометрический, 0.1 м	—
120	368817,74	2196035,45	картометрический, 0.1 м	—
121	368697,5	2195875,8	картометрический, 0.1 м	—
122	368673,35	2195842,55	картометрический, 0.1 м	—
123	368646,04	2195815,83	картометрический, 0.1 м	—
124	368648,83	2195812,96	картометрический, 0.1 м	—
125	368677,11	2195839,93	картометрический, 0.1 м	—
126	368639,42	2195787,8	картометрический, 0.1 м	—
127	368642,64	2195785,44	картометрический, 0.1 м	—
128	368680,78	2195837,37	картометрический, 0.1 м	—
129	368887,01	2195696,83	картометрический, 0.1 м	—
130	368931,58	2195757,45	картометрический, 0.1 м	—
131	368971,28	2195808,5	картометрический, 0.1 м	—
132	369108,99	2195706,51	картометрический, 0.1 м	—
133	369162,99	2195668,28	картометрический, 0.1 м	—
134	369347	2195534,74	картометрический, 0.1 м	—
135	369349,35	2195537,97	картометрический, 0.1 м	—
136	369165,32	2195671,53	картометрический, 0.1 м	—
137	369111,34	2195709,75	картометрический, 0.1 м	—
138	368852,67	2195901,31	картометрический, 0.1 м	—
139	368792,4	2195946,81	картометрический, 0.1 м	—
140	368789,99	2195943,62	картометрический, 0.1 м	—
141	368850,28	2195898,11	картометрический, 0.1 м	—
142	368968,07	2195810,88	картометрический, 0.1 м	—
143	368931,37	2195763,69	картометрический, 0.1 м	—
144	368851,1	2195818,66	картометрический, 0.1 м	—

Сведения о границах охранной зоны газораспределительной сети				
Подземный газопровод среднего и низкого давления ул. Угловая, ул. Линейная, ул. Московское шоссе, ул. Ровная, ул. Новотверецкая, ул. Транспортная, ул. Малая Транспортная, ул. Ровная, ул. Асфальтовая, ул. 3-я Пролетарская, пер. Пионерский, пер. Безымянный в г. Вышний Волочек Тверской области, назначение: 7.7 сооружения трубопроводного транспорта, протяженность 4662 м, адрес (местонахождение) объекта: Тверская область, г. Вышний Волочек				
(наименование объекта)				
Сведения о местоположении границ охранной зоны газораспределительной сети				
145	368752,17	2195889,03	картометрический, 0.1 м	—
146	368749,85	2195885,77	картометрический, 0.1 м	—
147	368848,81	2195815,38	картометрический, 0.1 м	—
148	368928,91	2195760,53	картометрический, 0.1 м	—
149	368886,08	2195702,29	картометрический, 0.1 м	—
150	368678,98	2195843,5	картометрический, 0.1 м	—
151	368700,72	2195873,42	картометрический, 0.1 м	—
152	368820,93	2196033,05	картометрический, 0.1 м	—
120	368817,74	2196035,45	картометрический, 0.1 м	—
153	368938,52	2195748,28	картометрический, 0.1 м	—
154	369041,63	2195672,12	картометрический, 0.1 м	—
155	369040,99	2195671,24	картометрический, 0.1 м	—
156	369214,06	2195547,5	картометрический, 0.1 м	—
157	369216,39	2195550,76	картометрический, 0.1 м	—
158	369046,62	2195672,16	картометрический, 0.1 м	—
159	369047,18	2195672,91	картометрический, 0.1 м	—
160	368940,88	2195751,5	картометрический, 0.1 м	—
153	368938,52	2195748,28	картометрический, 0.1 м	—
161	369377,91	2195608,89	картометрический, 0.1 м	—
162	369284,16	2195675,07	картометрический, 0.1 м	—
163	369083,67	2195821,95	картометрический, 0.1 м	—
164	368830,44	2196010,29	картометрический, 0.1 м	—
165	368832,82	2196013,5	картометрический, 0.1 м	—
166	369086,05	2195825,17	картометрический, 0.1 м	—
167	369286,49	2195678,32	картометрический, 0.1 м	—
168	369380,22	2195612,15	картометрический, 0.1 м	—
161	369377,91	2195608,89	картометрический, 0.1 м	—
169	369112,65	2195995,88	картометрический, 0.1 м	—
170	369061,58	2196031,82	картометрический, 0.1 м	—
171	369000,02	2196077,26	картометрический, 0.1 м	—
172	369013,58	2196097,01	картометрический, 0.1 м	—
173	369003,28	2196104,71	картометрический, 0.1 м	—
174	369005,67	2196107,91	картометрический, 0.1 м	—
175	369015,85	2196100,31	картометрический, 0.1 м	—
176	369016,22	2196100,85	картометрический, 0.1 м	—
177	369030,39	2196090,78	картометрический, 0.1 м	—
178	369028,07	2196087,52	картометрический, 0.1 м	—
179	369017,22	2196095,23	картометрический, 0.1 м	—
180	369005,5	2196078,19	картометрический, 0.1 м	—

Сведения о границах охранной зоны газораспределительной сети				
Подземный газопровод среднего и низкого давления ул. Угловая, ул. Линейная, ул. Московское шоссе, ул. Ровная, ул. Новотверецкая, ул. Транспортная, ул. Малая Транспортная, ул. Ровная, ул. Асфальтовая, ул. 3-я Пролетарская, пер. Пионерский, пер. Безымянный в г. Вышний Волочек Тверской области, назначение: 7.7 сооружения трубопроводного транспорта, протяженность 4662 м, адрес (местонахождение) объекта: Тверская область, г. Вышний Волочек				
(наименование объекта)				
Сведения о местоположении границ охранной зоны газораспределительной сети				
181	369063,92	2196035,06	картометрический, 0.1 м	—
182	369087,65	2196018,36	картометрический, 0.1 м	—
183	369094,06	2196027,02	картометрический, 0.1 м	—
184	369097,27	2196024,64	картометрический, 0.1 м	—
185	369090,93	2196016,06	картометрический, 0.1 м	—
186	369114,95	2195999,16	картометрический, 0.1 м	—
169	369112,65	2195995,88	картометрический, 0.1 м	—


**Сведения о границах охранной зоны газораспределительной сети**

Подземный газопровод среднего и низкого давления ул. Угловая, ул. Линейная, ул. Московское шоссе, ул. Ровная, ул. Новотверецкая, ул. Транспортная, ул. Малая Транспортная, ул. Ровная, ул. Асфальтовая, ул. 3-я Пролетарская, пер. Пионерский, пер. Безымянный в г. Вышний Волочек Тверской области, назначение: 7.7 сооружения трубопроводного транспорта, протяженность 4662 м, адрес (местонахождение) объекта: Тверская область, г. Вышний Волочек


(наименование объекта)

Графическое описание местоположения границ охранной зоны газораспределительной сети

Обзорная схема





Используемые условные знаки и обозначения:



- граница охранной зоны газопровода

69:00:0000000 - номер квартала кадастрового деления

Сведения о границах охранной зоны газораспределительной сети
Подземный газопровод среднего и низкого давления ул. Угловая, ул. Линейная, ул. Московское шоссе, ул. Ровная, ул. Новотверецкая, ул. Транспортная, ул. Малая Транспортная, ул. Ровная, ул. Асфальтовая, ул. 3-я Пролетарская, пер. Пионерский, пер. Безымянный в г. Вышний Волочек Тверской области, назначение: 7.7 сооружения трубопроводного транспорта, протяженность 4662 м, адрес (местонахождение) объекта: Тверская область, г. Вышний Волочек
(наименование объекта)
Графическое описание местоположения границ охранной зоны газораспределительной сети
Лист 1

Используемые условные знаки и обозначения:  - граница охранной зоны газопровода 69:00:000000 - номер квартала кадастрового деления



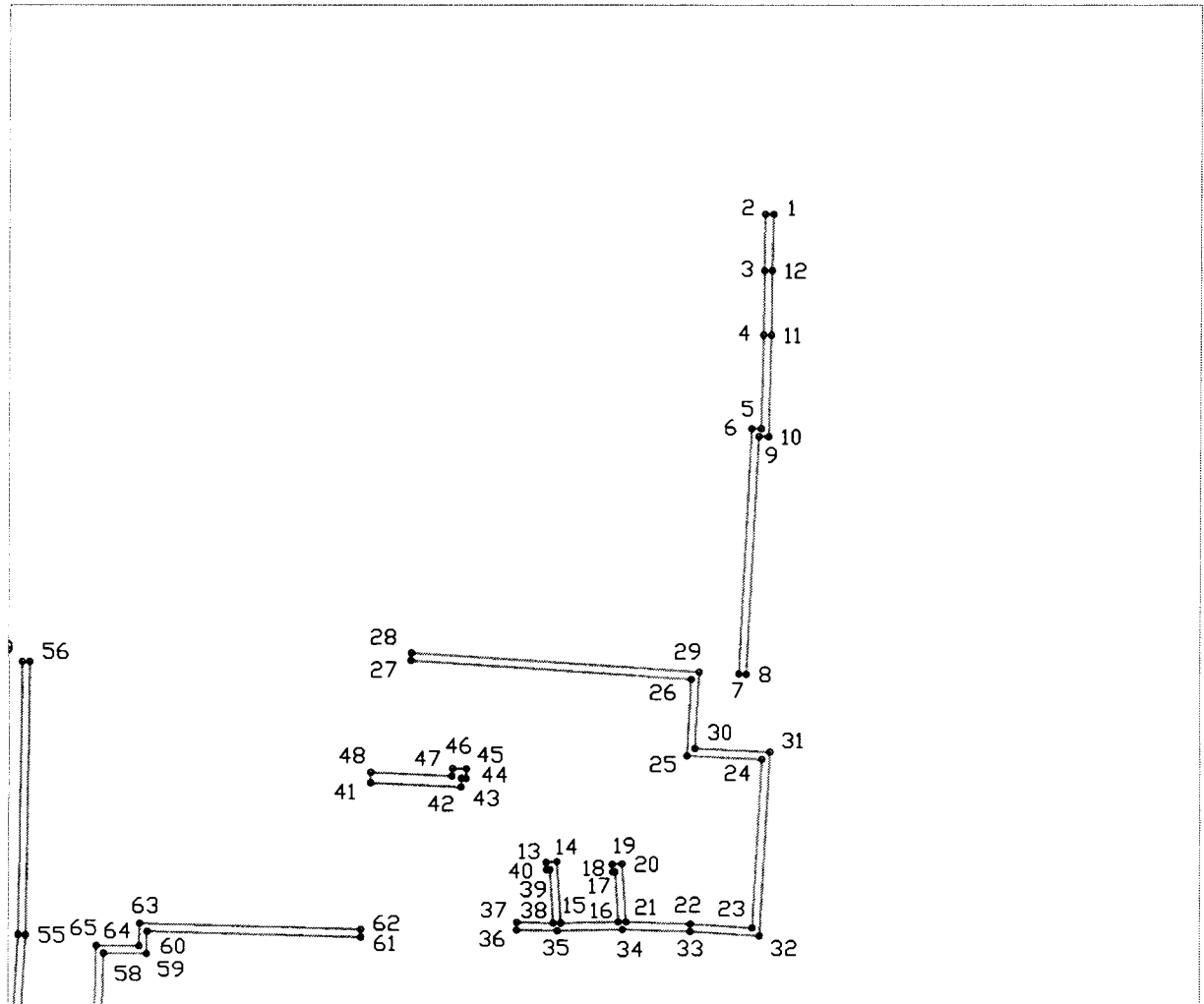
### Сведения о границах охранной зоны газораспределительной сети

Подземный газопровод среднего и низкого давления ул. Угловая, ул. Линейная, ул. Московское шоссе, ул. Ровная, ул. Новотверецкая, ул. Транспортная, ул. Малая Транспортная, ул. Ровная, ул. Асфальтовая, ул. 3-я Пролетарская, пер. Пионерский, пер. Безмянный в г. Вышний Волочек Тверской области, назначение: 7.7 сооружения трубопроводного транспорта, протяженность 4662 м, адрес (местонахождение) объекта: Тверская область, г. Вышний Волочек

(наименование объекта)

Графическое описание местоположения границ охранной зоны газораспределительной сети

Лист 2




Используемые условные знаки и обозначения:



- граница охранной зоны газопровода

69:00:000000 - номер квартала кадастрового деления

Сведения о границах охранной зоны газораспределительной сети
Подземный газопровод среднего и низкого давления ул. Угловая, ул. Линейная, ул. Московское шоссе, ул. Ровная, ул. Новотверецкая, ул. Транспортная, ул. Малая Транспортная, ул. Ровная, ул. Асфальтовая, ул. 3-я Пролетарская, пер. Пионерский, пер. Безмянный в г. Вышний Волочек Тверской области, назначение: 7.7 сооружения трубопроводного транспорта, протяженность 4662 м, адрес (местонахождение) объекта: Тверская область, г. Вышний Волочек
(наименование объекта)
Графическое описание местоположения границ охранной зоны газораспределительной сети
<p style="text-align: center;">Лист 3</p> 
<p>Используемые условные знаки и обозначения:</p> <p><span style="border: 1px solid black; display: inline-block; width: 20px; height: 10px; vertical-align: middle;"></span> - граница охранной зоны газопровода</p> <p>69:00:0000000 - номер квартала кадастрового деления</p>

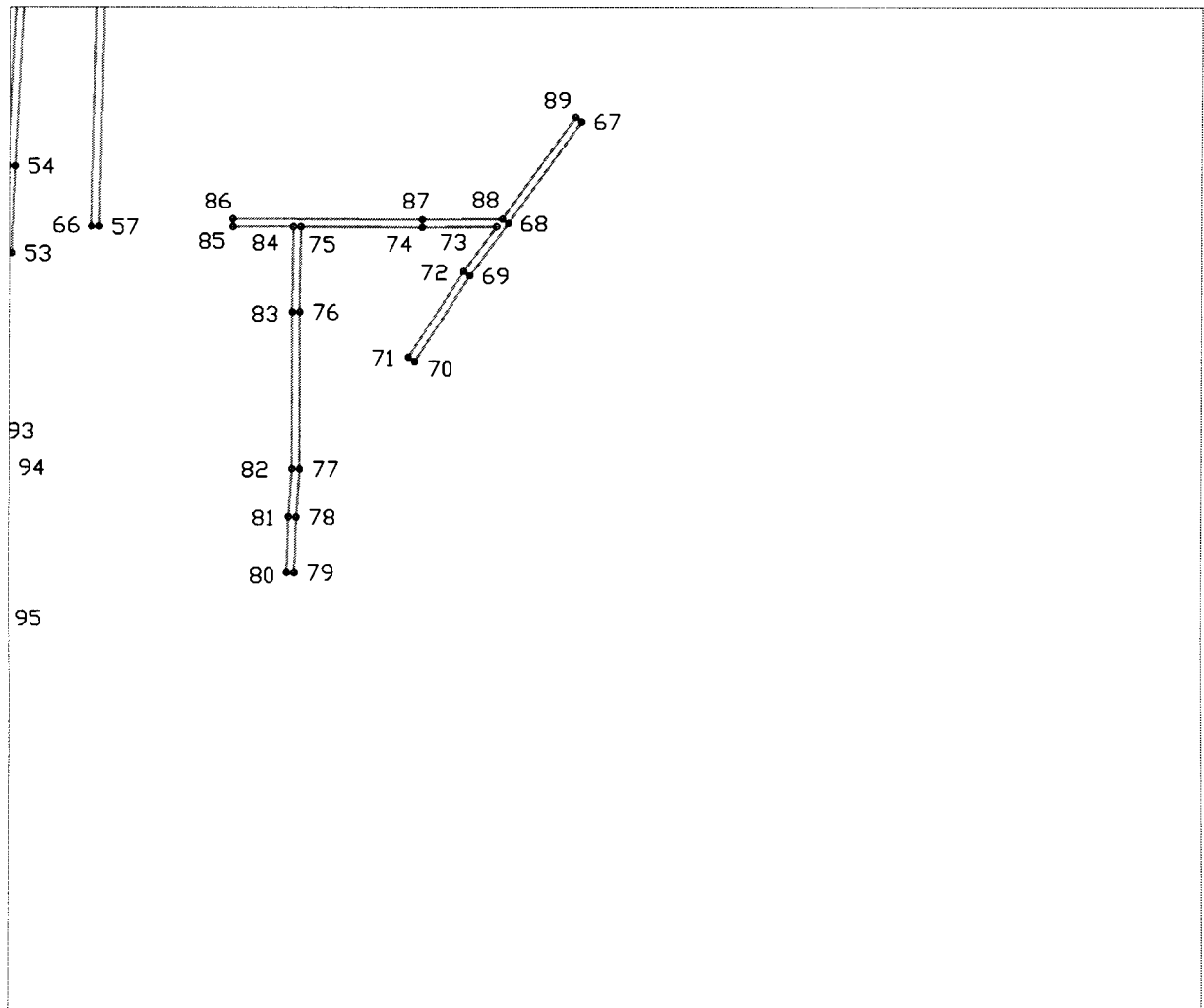
### Сведения о границах охранной зоны газораспределительной сети

Подземный газопровод среднего и низкого давления ул. Угловая, ул. Линейная, ул. Московское шоссе, ул. Ровная, ул. Новотверецкая, ул. Транспортная, ул. Малая Транспортная, ул. Ровная, ул. Асфальтовая, ул. 3-я Пролетарская, пер. Пионерский, пер. Безымянный в г. Вышний Волочек Тверской области, назначение: 7.7 сооружения трубопроводного транспорта, протяженность 4662 м, адрес (местонахождение) объекта: Тверская область, г. Вышний Волочек


(наименование объекта)

Графическое описание местоположения границ охранной зоны газораспределительной сети

Лист 4



Используемые условные знаки и обозначения:



- граница охранной зоны газопровода

69:00:000000 - номер квартала кадастрового деления


### Сведения о границах охранной зоны газораспределительной сети

Подземный газопровод среднего и низкого давления ул. Угловая, ул. Линейная, ул. Московское шоссе, ул. Ровная, ул. Новотверецкая, ул. Транспортная, ул. Малая Транспортная, ул. Ровная, ул. Асфальтовая, ул. 3-я Пролетарская, пер. Пионерский, пер. Безымянный в г. Вышний Волочек Тверской области, назначение: 7.7 сооружения трубопроводного транспорта, протяженность 4662 м, адрес (местонахождение) объекта: Тверская область, г. Вышний Волочек


(наименование объекта)

Графическое описание местоположения границ охранной зоны газораспределительной сети

Лист 5



Используемые условные знаки и обозначения:



- граница охранной зоны газопровода

69:00:000000 - номер квартала кадастрового деления


### Сведения о границах охранной зоны газораспределительной сети

Подземный газопровод среднего и низкого давления ул. Угловая, ул. Линейная, ул. Московское шоссе, ул. Ровная, ул. Новотверецкая, ул. Транспортная, ул. Малая Транспортная, ул. Ровная, ул. Асфальтовая, ул. 3-я Пролетарская, пер. Пионерский, пер. Безымянный в г. Вышний Волочек Тверской области, назначение: 7.7 сооружения трубопроводного транспорта, протяженность 4662 м, адрес (местонахождение) объекта: Тверская область, г. Вышний Волочек


(наименование объекта)

Графическое описание местоположения границ охранной зоны газораспределительной сети

Лист 6



Используемые условные знаки и обозначения:



- граница охранной зоны газопровода

69:00:0000000 - номер квартала кадастрового деления

### Сведения о границах охранной зоны газораспределительной сети

Подземный газопровод среднего и низкого давления ул. Угловая, ул. Линейная, ул. Московское шоссе, ул. Ровная, ул. Новотверецкая, ул. Транспортная, ул. Малая Транспортная, ул. Ровная, ул. Асфальтовая, ул. 3-я Пролетарская, пер. Пионерский, пер. Безымянный в г. Вышний Волочек Тверской области, назначение: 7.7 сооружения трубопроводного транспорта, протяженность 4662 м, адрес (местонахождение) объекта: Тверская область, г. Вышний Волочек


(наименование объекта)

Графическое описание местоположения границ охранной зоны газораспределительной сети

Лист 7



Используемые условные знаки и обозначения:



- граница охранной зоны газопровода

69:00:000000 - номер квартала кадастрового деления

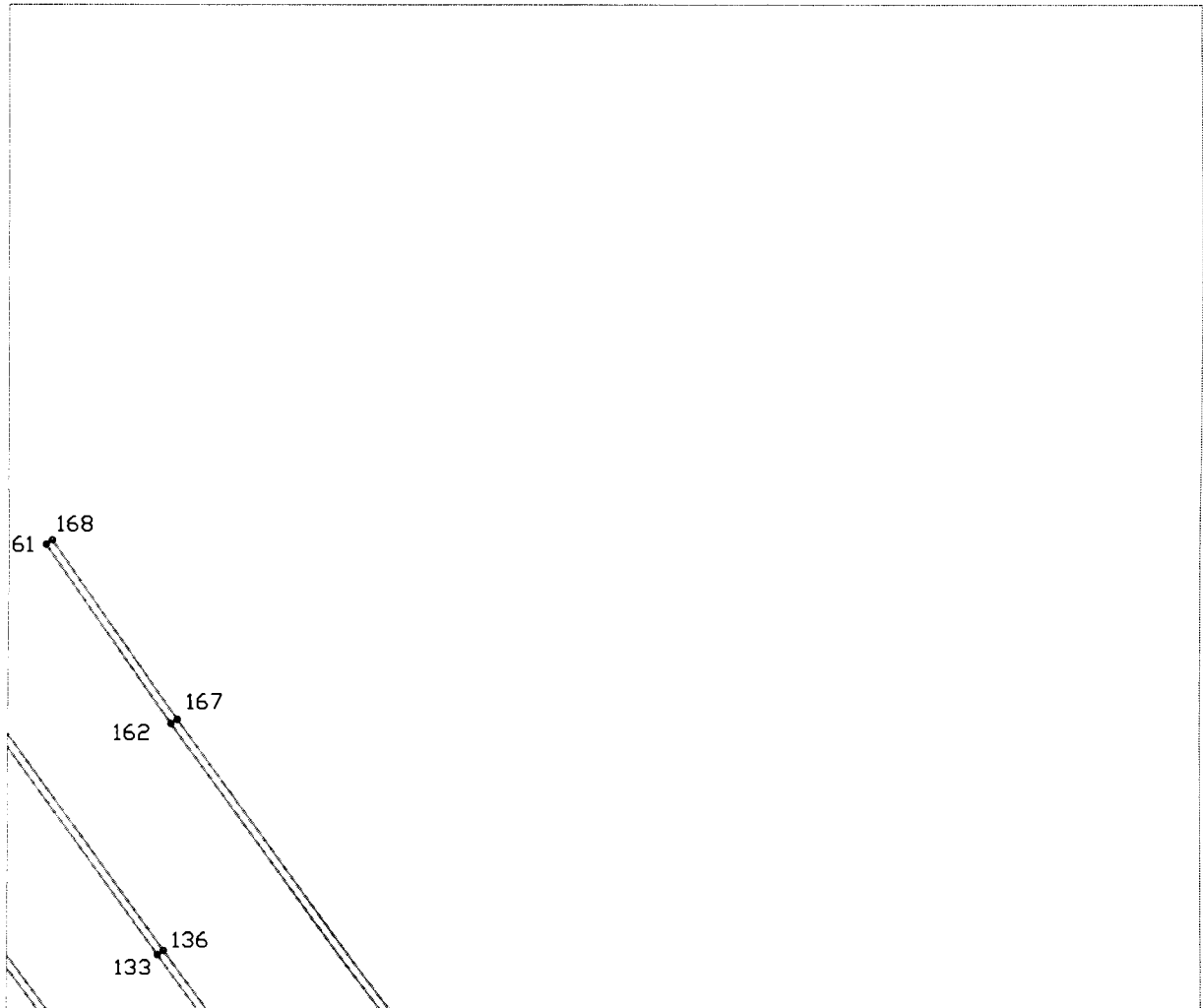
### Сведения о границах охранной зоны газораспределительной сети

Подземный газопровод среднего и низкого давления ул. Угловая, ул. Линейная, ул. Московское шоссе, ул. Ровная, ул. Новотверецкая, ул. Транспортная, ул. Малая Транспортная, ул. Ровная, ул. Асфальтовая, ул. 3-я Пролетарская, пер. Пионерский, пер. Безымянный в г. Вышний Волочек Тверской области, назначение: 7.7 сооружения трубопроводного транспорта, протяженность 4662 м, адрес (местонахождение) объекта: Тверская область, г. Вышний Волочек


(наименование объекта)

Графическое описание местоположения границ охранной зоны газораспределительной сети

Лист 8



Используемые условные знаки и обозначения:



- граница охранной зоны газопровода

69:00:000000 - номер квартала кадастрового деления

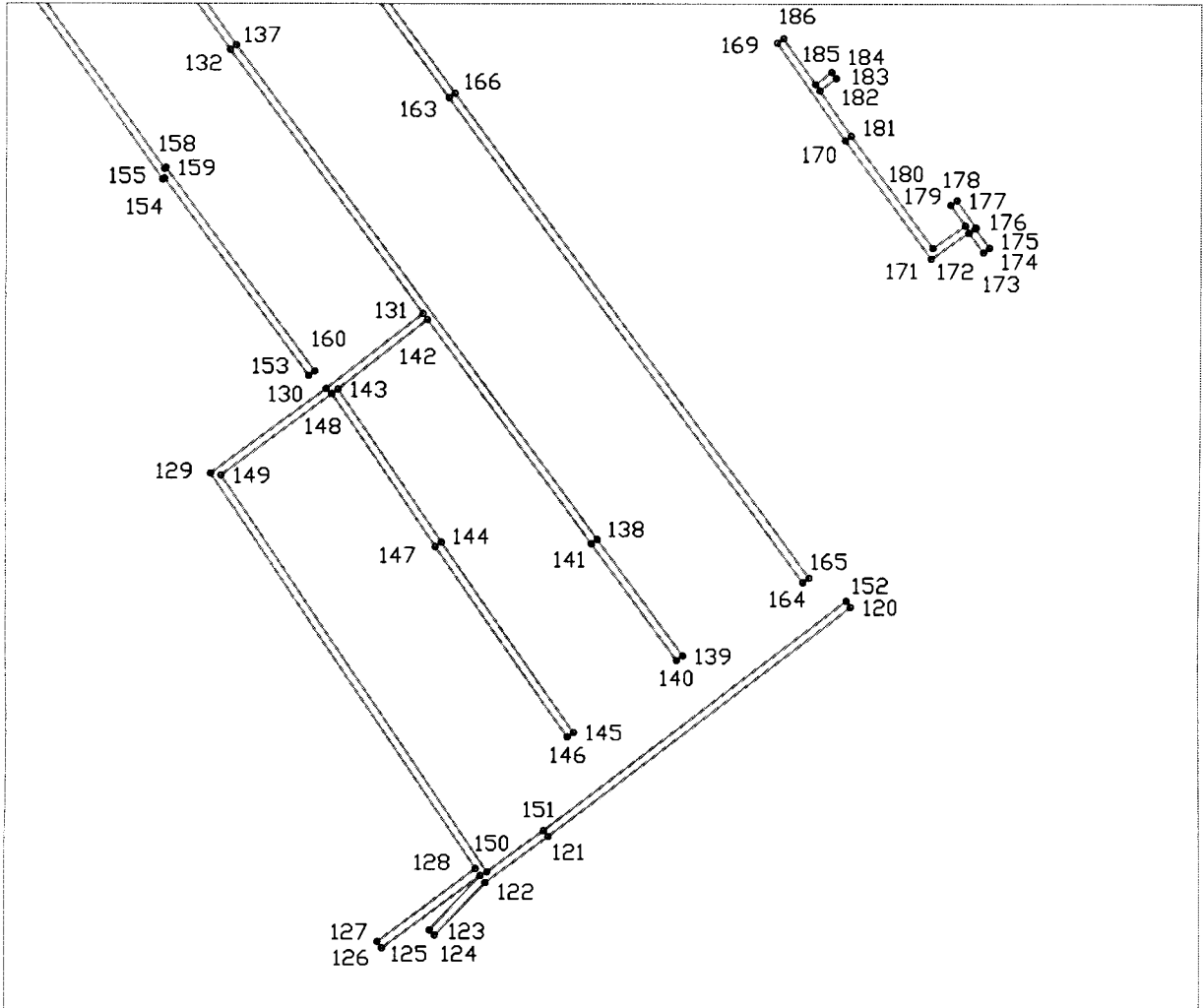
### Сведения о границах охранной зоны газораспределительной сети

Подземный газопровод среднего и низкого давления ул. Угловая, ул. Линейная, ул. Московское шоссе, ул. Ровная, ул. Новотверецкая, ул. Транспортная, ул. Малая Транспортная, ул. Ровная, ул. Асфальтовая, ул. 3-я Пролетарская, пер. Пионерский, пер. Безмянный в г. Вышний Волочек Тверской области, назначение: 7.7 сооружения трубопроводного транспорта, протяженность 4662 м, адрес (местонахождение) объекта: Тверская область, г. Вышний Волочек

(наименование объекта)

Графическое описание местоположения границ охранной зоны газораспределительной сети

Лист 9



Используемые условные знаки и обозначения:

- граница охранной зоны газопровода  
 69:00:000000 - номер квартала кадастрового деления



**Приложение 4**  
к постановлению Правительства  
Тверской области  
от 18.08.2017 № 256-пп

Сведения о границах охранной зоны газораспределительной сети		
Подземный газопровод среднего и низкого давления по пер. Детский, ул. Воровского, ул. Коммунаров, ул. Степана Разина, ул. Тверской пер., ул. Бейшлотская наб., ул. Стеклозаводская, пер. Комсомольский в г. Вышний Волочек Тверской области, назначение: 7.7 сооружения трубопроводного транспорта, протяженность 2356 м, адрес (местонахождение) объекта: Российская Федерация, Тверская область, г. Вышний Волочек, пер. Детский, ул. Воровского, ул. Коммунаров, ул. Степана Разина, ул. Тверской пер., ул. Бейшлотская наб., ул. Стеклозаводская, пер. Комсомольский		
(наименование объекта)		
Сведения об охранной зоне газораспределительной сети		
№ п/п	Характеристики зоны	Описание характеристик
1	Местоположение зоны	Местоположение: Тверская область, г. Вышний Волочек Вид зоны: Охранная зона инженерных коммуникаций Тип зоны: Охранная зона газопровода Номер зоны: б/н Индекс зоны: - Охраняемый объект: «Подземный газопровод среднего и низкого давления по пер. Детский, ул. Воровского, ул. Коммунаров, ул. Степана Разина, ул. Тверской пер., ул. Бейшлотская наб., ул. Стеклозаводская, пер. Комсомольский в г. Вышний Волочек Тверской области, назначение: 7.7 сооружения трубопроводного транспорта, протяженность 2356 м, адрес (местонахождение) объекта: Российская Федерация, Тверская область, г. Вышний Волочек, пер. Детский, ул. Воровского, ул. Коммунаров, ул. Степана Разина, ул. Тверской пер., ул. Бейшлотская наб., ул. Стеклозаводская, пер. Комсомольский»
2	Площадь зоны +/- величина погрешности определения площади (Р +/- Дельта Р)	9937 кв. м ±35 кв. м
3	Иные характеристики зоны	Ограничение использования объектов недвижимости в границах охранной зоны предусмотрено пунктом 14 Правил охраны газораспределительных сетей, утвержденных постановлением Правительства Российской Федерации от 20.11.2000 № 878 (далее – Правила), согласно которому на земельные участки, входящие в охранные зоны газораспределительных сетей, в целях предупреждения их повреждения или нарушения условий их нормальной эксплуатации налагаются ограничения (обременения), которыми запрещается лицам, указанным в пункте 2 Правил: а) строить объекты жилищно-гражданского и производственного назначения; б) сносить и реконструировать мосты, коллекторы, автомобильные и железные дороги с расположенными на них газораспределительными сетями без предварительного выноса этих газопроводов по согласованию с эксплуатационными организациями; в) разрушать берегоукрепительные сооружения, водопропускные устройства, земляные и иные сооружения, предохраняющие газораспределительные сети от разрушений; г) перемещать, повреждать, засыпать и уничтожать опознавательные

Сведения о границах охранной зоны газораспределительной сети		
<p>Подземный газопровод среднего и низкого давления по пер. Детский, ул. Воровского, ул. Коммунаров, ул. Степана Разина, ул. Тверской пер., ул. Бейшлотская наб., ул. Стеклозаводская, пер. Комсомольский в г. Вышний Волочек Тверской области, назначение: 7.7 сооружения трубопроводного транспорта, протяженность 2356 м, адрес (местонахождение) объекта: Российская Федерация, Тверская область, г. Вышний Волочек, пер. Детский, ул. Воровского, ул. Коммунаров, ул. Степана Разина, ул. Тверской пер., ул. Бейшлотская наб., ул. Стеклозаводская, пер. Комсомольский</p>		
(наименование объекта)		
Сведения об охранной зоне газораспределительной сети		
№ п/п	Характеристики зоны	Описание характеристик
		<p>знаки, контрольно-измерительные пункты и другие устройства газораспределительных сетей;</p> <p>д) устраивать свалки и склады, разливать растворы кислот, солей, щелочей и других химически активных веществ;</p> <p>е) огораживать и перегораживать охранные зоны, препятствовать доступу персонала эксплуатационных организаций к газораспределительным сетям, проведению обслуживания и устранению повреждений газораспределительных сетей;</p> <p>ж) разводить огонь и размещать источники огня;</p> <p>з) рыть погреба, копать и обрабатывать почву сельскохозяйственными и мелиоративными орудиями и механизмами на глубину более 0,3 м;</p> <p>и) открывать калитки и двери газорегуляторных пунктов, станций катодной и дренажной защиты, люки подземных колодцев, включать или отключать электроснабжение средств связи, освещения и систем телемеханики;</p> <p>к) набрасывать, приставлять и привязывать к опорам и надземным газопроводам, ограждениям и зданиям газораспределительных сетей посторонние предметы, лестницы, влезать на них;</p> <p>л) самовольно подключаться к газораспределительным сетям</p>

Сведения о границах охранной зоны газораспределительной сети				
Подземный газопровод среднего и низкого давления по пер. Детский, ул. Воровского, ул. Коммунаров, ул. Степана Разина, ул. Тверской пер., ул. Бейшлотская наб., ул. Стеклозаводская, пер. Комсомольский в г. Вышний Волочек Тверской области, назначение: 7.7 сооружения трубопроводного транспорта, протяженность 2356 м, адрес (местонахождение) объекта: Российская Федерация, Тверская область, г. Вышний Волочек, пер. Детский, ул. Воровского, ул. Коммунаров, ул. Степана Разина, ул. Тверской пер., ул. Бейшлотская наб., ул. Стеклозаводская, пер. Комсомольский				
(наименование объекта)				
Сведения о местоположении границ охранной зоны газораспределительной сети				
1. Система координат: СК кадастрового округа, зона 2				
2. Перечень координат характерных точек границ охранной зоны газораспределительной сети				
Обозначение характерных точек границы	Координаты, м		Метод определения координат и средняя квадратическая погрешность положения характерной точки, (M <sub>p</sub> ), м	Описание закрепления точки
	X	Y		
1	371747,4	2193213,62	картометрический, 0.1 м	—
2	371747,95	2193207,14	картометрический, 0.1 м	—
3	371735,61	2193206,02	картометрический, 0.1 м	—
4	371700,7	2193204,04	картометрический, 0.1 м	—
5	371699,48	2193221,37	картометрический, 0.1 м	—
6	371674,93	2193220,26	картометрический, 0.1 м	—
7	371675,36	2193215,77	картометрический, 0.1 м	—
8	371695,76	2193217,2	картометрический, 0.1 м	—
9	371696,99	2193199,83	картометрический, 0.1 м	—
10	371735,91	2193202,03	картометрический, 0.1 м	—
11	371770,8	2193205,2	картометрический, 0.1 м	—
12	371771,52	2193196,21	картометрический, 0.1 м	—
13	371769,31	2193195,85	картометрический, 0.1 м	—
14	371772,14	2193175,21	картометрический, 0.1 м	—
15	371746,49	2193171,86	картометрический, 0.1 м	—
16	371745,77	2193177,03	картометрический, 0.1 м	—
17	371741,88	2193176,59	картометрический, 0.1 м	—
18	371743,01	2193167,38	картометрический, 0.1 м	—
19	371776,64	2193171,77	картометрический, 0.1 м	—
20	371775,84	2193177,72	картометрический, 0.1 м	—
21	371783,92	2193178,61	картометрический, 0.1 м	—
22	371783,49	2193182,58	картометрический, 0.1 м	—
23	371775,3	2193181,69	картометрический, 0.1 м	—
24	371773,8	2193192,54	картометрический, 0.1 м	—
25	371799,25	2193194,86	картометрический, 0.1 м	—
26	371835,69	2193200,02	картометрический, 0.1 м	—
27	371839,32	2193199,77	картометрический, 0.1 м	—
28	371839,51	2193194,07	картометрический, 0.1 м	—
29	371843,5	2193194,2	картометрический, 0.1 м	—
30	371843,33	2193199,49	картометрический, 0.1 м	—
31	371886,04	2193196,36	картометрический, 0.1 м	—
32	371883,24	2193188,42	картометрический, 0.1 м	—
33	371877,47	2193133,32	картометрический, 0.1 м	—
34	371870,84	2193112,24	картометрический, 0.1 м	—
35	371866,23	2193092,74	картометрический, 0.1 м	—

Сведения о границах охранной зоны газораспределительной сети				
Подземный газопровод среднего и низкого давления по пер. Детский, ул. Воровского, ул. Коммунаров, ул. Степана Разина, ул. Тверской пер., ул. Бейшлотская наб., ул. Стеклозаводская, пер. Комсомольский в г. Вышний Волочек Тверской области, назначение: 7.7 сооружения трубопроводного транспорта, протяженность 2356 м, адрес (местонахождение) объекта: Российская Федерация, Тверская область, г. Вышний Волочек, пер. Детский, ул. Воровского, ул. Коммунаров, ул. Степана Разина, ул. Тверской пер., ул. Бейшлотская наб., ул. Стеклозаводская, пер. Комсомольский				
(наименование объекта)				
Сведения о местоположении границ охранной зоны газораспределительной сети				
36	371849,07	2193037,57	картометрический, 0.1 м	—
37	371831,77	2192984,63	картометрический, 0.1 м	—
38	371835,57	2192983,39	картометрический, 0.1 м	—
39	371852,88	2193036,36	картометрический, 0.1 м	—
40	371870,09	2193091,69	картометрический, 0.1 м	—
41	371874,7	2193111,18	картометрический, 0.1 м	—
42	371881,41	2193132,5	картометрический, 0.1 м	—
43	371887,17	2193187,54	картометрический, 0.1 м	—
44	371899,14	2193221,35	картометрический, 0.1 м	—
45	371952,34	2193361,55	картометрический, 0.1 м	—
46	371974,66	2193418,66	картометрический, 0.1 м	—
47	371994,12	2193446,39	картометрический, 0.1 м	—
48	372001,65	2193457,53	картометрический, 0.1 м	—
49	372021,3	2193492,36	картометрический, 0.1 м	—
50	372035,94	2193492,44	картометрический, 0.1 м	—
51	372035,92	2193496,44	картометрический, 0.1 м	—
52	372018,95	2193496,35	картометрический, 0.1 м	—
53	371998,25	2193459,64	картометрический, 0.1 м	—
54	371990,83	2193448,66	картометрический, 0.1 м	—
55	371971,1	2193420,55	картометрический, 0.1 м	—
56	371948,61	2193362,98	картометрический, 0.1 м	—
57	371895,38	2193222,73	картометрический, 0.1 м	—
58	371887,42	2193200,27	картометрический, 0.1 м	—
59	371847,38	2193203,21	картометрический, 0.1 м	—
60	371846,24	2193222,81	картометрический, 0.1 м	—
61	371842,24	2193222,57	картометрический, 0.1 м	—
62	371843,35	2193203,5	картометрический, 0.1 м	—
63	371835,54	2193204,04	картометрический, 0.1 м	—
64	371798,79	2193198,83	картометрический, 0.1 м	—
65	371775,5	2193196,71	картометрический, 0.1 м	—
66	371774,78	2193205,56	картометрический, 0.1 м	—
67	371816,24	2193209,33	картометрический, 0.1 м	—
68	371815,51	2193219,14	картометрический, 0.1 м	—
69	371811,52	2193218,84	картометрический, 0.1 м	—
70	371811,96	2193212,96	картометрический, 0.1 м	—
71	371775,84	2193209,68	картометрический, 0.1 м	—
72	371775,44	2193214,82	картометрический, 0.1 м	—
73	371771,45	2193214,51	картометрический, 0.1 м	—
74	371771,86	2193209,31	картометрический, 0.1 м	—
75	371751,93	2193207,5	картометрический, 0.1 м	—
76	371751,39	2193213,96	картометрический, 0.1 м	—

Сведения о границах охранной зоны газораспределительной сети				
Подземный газопровод среднего и низкого давления по пер. Детский, ул. Воровского, ул. Коммунаров, ул. Степана Разина, ул. Тверской пер., ул. Бейшлотская наб., ул. Стеклозаводская, пер. Комсомольский в г. Вышний Волочек Тверской области, назначение: 7.7 сооружения трубопроводного транспорта, протяженность 2356 м, адрес (местонахождение) объекта: Российская Федерация, Тверская область, г. Вышний Волочек, пер. Детский, ул. Воровского, ул. Коммунаров, ул. Степана Разина, ул. Тверской пер., ул. Бейшлотская наб., ул. Стеклозаводская, пер. Комсомольский				
(наименование объекта)				
Сведения о местоположении границ охранной зоны газораспределительной сети				
1	371747,4	2193213,62	картометрический, 0.1 м	—
77	371996,62	2193616,44	картометрический, 0.1 м	—
78	372137,44	2193650,74	картометрический, 0.1 м	—
79	372177,31	2193535	картометрический, 0.1 м	—
80	372178,74	2193532,73	картометрический, 0.1 м	—
81	372182,12	2193534,88	картометрический, 0.1 м	—
82	372180,94	2193536,74	картометрический, 0.1 м	—
83	372141,37	2193651,62	картометрический, 0.1 м	—
84	372147,99	2193653,02	картометрический, 0.1 м	—
85	372142,98	2193670,84	картометрический, 0.1 м	—
86	372145,68	2193671,54	картометрический, 0.1 м	—
87	372144,67	2193675,41	картометрический, 0.1 м	—
88	372138,02	2193673,69	картометрический, 0.1 м	—
89	372142,93	2193656,25	картометрический, 0.1 м	—
90	371995,67	2193620,33	картометрический, 0.1 м	—
77	371996,62	2193616,44	картометрический, 0.1 м	—
91	372102,59	2193750,81	картометрический, 0.1 м	—
92	372089,17	2193781,24	картометрический, 0.1 м	—
93	372088,92	2193786,11	картометрический, 0.1 м	—
94	372112,66	2193830,5	картометрический, 0.1 м	—
95	372128,62	2193836,09	картометрический, 0.1 м	—
96	372159,77	2193806,59	картометрический, 0.1 м	—
97	372183,67	2193786,37	картометрический, 0.1 м	—
98	372166,62	2193766,5	картометрический, 0.1 м	—
99	372169,65	2193763,9	картометрический, 0.1 м	—
100	372186,71	2193783,77	картометрический, 0.1 м	—
101	372223,95	2193751,45	картометрический, 0.1 м	—
102	372247,53	2193730,09	картометрический, 0.1 м	—
103	372245,33	2193720,69	картометрический, 0.1 м	—
104	372249,22	2193719,78	картометрический, 0.1 м	—
105	372251,96	2193731,47	картометрический, 0.1 м	—
106	372226,61	2193754,45	картометрический, 0.1 м	—
107	372187,88	2193788,05	картометрический, 0.1 м	—
108	372162,44	2193809,58	картометрический, 0.1 м	—
109	372129,6	2193840,67	картометрический, 0.1 м	—
110	372109,87	2193833,77	картометрический, 0.1 м	—
111	372084,87	2193787,19	картометрический, 0.1 м	—
112	372085,21	2193780,3	картометрический, 0.1 м	—
113	372098,93	2193749,19	картометрический, 0.1 м	—

Сведения о границах охранной зоны газораспределительной сети				
Подземный газопровод среднего и низкого давления по пер. Детский, ул. Воровского, ул. Коммунаров, ул. Степана Разина, ул. Тверской пер., ул. Бейшлотская наб., ул. Стеклозаводская, пер. Комсомольский в г. Вышний Волочек Тверской области, назначение: 7.7 сооружения трубопроводного транспорта, протяженность 2356 м, адрес (местонахождение) объекта: Российская Федерация, Тверская область, г. Вышний Волочек, пер. Детский, ул. Воровского, ул. Коммунаров, ул. Степана Разина, ул. Тверской пер., ул. Бейшлотская наб., ул. Стеклозаводская, пер. Комсомольский				
(наименование объекта)				
Сведения о местоположении границ охранной зоны газораспределительной сети				
91	372102,59	2193750,81	картометрический, 0.1 м	—
114	371893,67	2193566,35	картометрический, 0.1 м	—
115	371893,9	2193565,41	картометрический, 0.1 м	—
116	371876,05	2193561,06	картометрический, 0.1 м	—
117	371875,81	2193562,06	картометрический, 0.1 м	—
118	371871,92	2193561,11	картометрический, 0.1 м	—
119	371873,11	2193556,23	картометрический, 0.1 м	—
120	371911,9	2193565,86	картометрический, 0.1 м	—
121	371877,67	2193501,59	картометрический, 0.1 м	—
122	371842,26	2193432,08	картометрический, 0.1 м	—
123	371847,67	2193382,08	картометрический, 0.1 м	—
124	371853,77	2193382,72	картометрический, 0.1 м	—
125	371853,34	2193386,7	картометрический, 0.1 м	—
126	371851,22	2193386,48	картометрический, 0.1 м	—
127	371846,36	2193431,3	картометрический, 0.1 м	—
128	371851,5	2193441,18	картометрический, 0.1 м	—
129	371853,91	2193439,91	картометрический, 0.1 м	—
130	371855,78	2193443,45	картометрический, 0.1 м	—
131	371853,32	2193444,74	картометрический, 0.1 м	—
132	371860,31	2193458,54	картометрический, 0.1 м	—
133	371862,94	2193457,04	картометрический, 0.1 м	—
134	371864,93	2193460,51	картометрический, 0.1 м	—
135	371862,11	2193462,12	картометрический, 0.1 м	—
136	371871,47	2193480,77	картометрический, 0.1 м	—
137	371875,09	2193478,76	картометрический, 0.1 м	—
138	371877,03	2193482,26	картометрический, 0.1 м	—
139	371873,29	2193484,34	картометрический, 0.1 м	—
140	371880,3	2193497,95	картометрический, 0.1 м	—
141	371883,73	2193496,15	картометрический, 0.1 м	—
142	371885,59	2193499,7	картометрический, 0.1 м	—
143	371882,15	2193501,49	картометрический, 0.1 м	—
144	371916,83	2193566,59	картометрический, 0.1 м	—
145	371915,92	2193571,11	картометрический, 0.1 м	—
146	371918,35	2193571,69	картометрический, 0.1 м	—
147	371917,42	2193575,58	картометрический, 0.1 м	—
148	371915,12	2193575,03	картометрический, 0.1 м	—
149	371911,88	2193589,96	картометрический, 0.1 м	—
150	371907,97	2193589,11	картометрический, 0.1 м	—
151	371912,05	2193570,02	картометрический, 0.1 м	—
152	371897,78	2193566,38	картометрический, 0.1 м	—

Сведения о границах охранной зоны газораспределительной сети				
Подземный газопровод среднего и низкого давления по пер. Детский, ул. Воровского, ул. Коммунаров, ул. Степана Разина, ул. Тверской пер., ул. Бейшлотская наб., ул. Стеклозаводская, пер. Комсомольский в г. Вышний Волочек Тверской области, назначение: 7.7 сооружения трубопроводного транспорта, протяженность 2356 м, адрес (местонахождение) объекта: Российская Федерация, Тверская область, г. Вышний Волочек, пер. Детский, ул. Воровского, ул. Коммунаров, ул. Степана Разина, ул. Тверской пер., ул. Бейшлотская наб., ул. Стеклозаводская, пер. Комсомольский				
(наименование объекта)				
Сведения о местоположении границ охранной зоны газораспределительной сети				
153	371897,56	2193567,29	картометрический, 0.1 м	—
114	371893,67	2193566,35	картометрический, 0.1 м	—
154	371807,94	2193551,04	картометрический, 0.1 м	—
155	371809,29	2193546,16	картометрический, 0.1 м	—
156	371813,76	2193547,18	картометрический, 0.1 м	—
157	371809,33	2193566,8	картометрический, 0.1 м	—
158	371813,24	2193567,68	картометрический, 0.1 м	—
159	371816,05	2193555,23	картометрический, 0.1 м	—
160	371826,57	2193557,6	картометрический, 0.1 м	—
161	371827,45	2193553,7	картометрический, 0.1 м	—
162	371816,93	2193551,33	картометрический, 0.1 м	—
163	371818,54	2193544,17	картометрический, 0.1 м	—
164	371797,59	2193539,38	картометрический, 0.1 м	—
165	371804,1	2193513,47	картометрический, 0.1 м	—
166	371800,22	2193512,49	картометрический, 0.1 м	—
167	371792,72	2193542,37	картометрический, 0.1 м	—
168	371805,39	2193545,26	картометрический, 0.1 м	—
169	371804,09	2193549,98	картометрический, 0.1 м	—
154	371807,94	2193551,04	картометрический, 0.1 м	—
170	371962,71	2193724,43	картометрический, 0.1 м	—
171	371970	2193750,57	картометрический, 0.1 м	—
172	371999,04	2193839,9	картометрический, 0.1 м	—
173	372002,84	2193838,65	картометрический, 0.1 м	—
174	371973,83	2193749,43	картометрический, 0.1 м	—
175	371966,56	2193723,35	картометрический, 0.1 м	—
170	371962,71	2193724,43	картометрический, 0.1 м	—
176	371617,11	2193874,49	картометрический, 0.1 м	—
177	371628,72	2193867,71	картометрический, 0.1 м	—
178	371650,39	2193855,74	картометрический, 0.1 м	—
179	371690,12	2193835,27	картометрический, 0.1 м	—
180	371704,36	2193862,92	картометрический, 0.1 м	—
181	371707,92	2193861,09	картометрический, 0.1 м	—
182	371693,35	2193832,8	картометрический, 0.1 м	—
183	371700,5	2193829,06	картометрический, 0.1 м	—
184	371698,56	2193825,55	картометрический, 0.1 м	—
185	371648,48	2193852,23	картометрический, 0.1 м	—
186	371626,75	2193864,23	картометрический, 0.1 м	—
187	371615,08	2193871,02	картометрический, 0.1 м	—

Сведения о границах охранной зоны газораспределительной сети				
Подземный газопровод среднего и низкого давления по пер. Детский, ул. Воровского, ул. Коммунаров, ул. Степана Разина, ул. Тверской пер., ул. Бейшлотская наб., ул. Стеклозаводская, пер. Комсомольский в г. Вышний Волочек Тверской области, назначение: 7.7 сооружения трубопроводного транспорта, протяженность 2356 м, адрес (местонахождение) объекта: Российская Федерация, Тверская область, г. Вышний Волочек, пер. Детский, ул. Воровского, ул. Коммунаров, ул. Степана Разина, ул. Тверской пер., ул. Бейшлотская наб., ул. Стеклозаводская, пер. Комсомольский				
(наименование объекта)				
Сведения о местоположении границ охранной зоны газораспределительной сети				
176	371617,11	2193874,49	картометрический, 0.1 м	—
188	371602,96	2194341,03	картометрический, 0.1 м	—
189	371540,58	2194230,58	картометрический, 0.1 м	—
190	371481,07	2194129,83	картометрический, 0.1 м	—
191	371484,52	2194127,8	картометрический, 0.1 м	—
192	371544,05	2194228,58	картометрический, 0.1 м	—
193	371606,44	2194339,06	картометрический, 0.1 м	—
188	371602,96	2194341,03	картометрический, 0.1 м	—
194	371437,72	2194052,7	картометрический, 0.1 м	—
195	371427,77	2194058,03	картометрический, 0.1 м	—
196	371429,54	2194061,62	картометрический, 0.1 м	—
197	371439,61	2194056,22	картометрический, 0.1 м	—
194	371437,72	2194052,7	картометрический, 0.1 м	—
198	371191,1	2194142,25	картометрический, 0.1 м	—
199	371180,44	2194135,52	картометрический, 0.1 м	—
200	371182,57	2194132,14	картометрический, 0.1 м	—
201	371193,24	2194138,87	картометрический, 0.1 м	—
198	371191,1	2194142,25	картометрический, 0.1 м	—
202	371174,41	2194181,95	картометрический, 0.1 м	—
203	371172,07	2194177,47	картометрический, 0.1 м	—
204	371152,6	2194187,19	картометрический, 0.1 м	—
205	371154,38	2194190,77	картометрический, 0.1 м	—
206	371170,34	2194182,8	картометрический, 0.1 м	—
207	371170,86	2194183,8	картометрический, 0.1 м	—
202	371174,41	2194181,95	картометрический, 0.1 м	—




**Сведения о границах охранной зоны газораспределительной сети**

Подземный газопровод среднего и низкого давления по пер. Детский, ул. Воровского, ул. Коммунаров, ул. Степана Разина, ул. Тверской пер., ул. Бейшлотская наб., ул. Стеклозаводская, пер. Комсомольский в г. Вышний Волочек Тверской области, назначение: 7.7 сооружения трубопроводного транспорта, протяженность 2356 м, адрес (местонахождение) объекта: Российская Федерация, Тверская область, г. Вышний Волочек, пер. Детский, ул. Воровского, ул. Коммунаров, ул. Степана Разина, ул. Тверской пер., ул. Бейшлотская наб., ул. Стеклозаводская, пер. Комсомольский


(наименование объекта)

Графическое описание местоположения границ охранной зоны газораспределительной сети

Обзорная схема



Используемые условные знаки и обозначения:

 - граница охранной зоны газопровода

69:00:000000 - номер квартала кадастрового деления


**Сведения о границах охранной зоны газораспределительной сети**

Подземный газопровод среднего и низкого давления по пер. Детский, ул. Воровского, ул. Коммунаров, ул. Степана Разина, ул. Тверской пер., ул. Бейшлотская наб., ул. Стеклозаводская, пер. Комсомольский в г. Вышний Волочек Тверской области, назначение: 7.7 сооружения трубопроводного транспорта, протяженность 2356 м, адрес (местонахождение) объекта: Российская Федерация, Тверская область, г. Вышний Волочек, пер. Детский, ул. Воровского, ул. Коммунаров, ул. Степана Разина, ул. Тверской пер., ул. Бейшлотская наб., ул. Стеклозаводская, пер. Комсомольский

(наименование объекта)

Графическое описание местоположения границ охранной зоны газораспределительной сети

Лист 1



Используемые условные знаки и обозначения:

- граница охранной зоны газопровода
- 69:00:000000 - номер квартала кадастрового деления

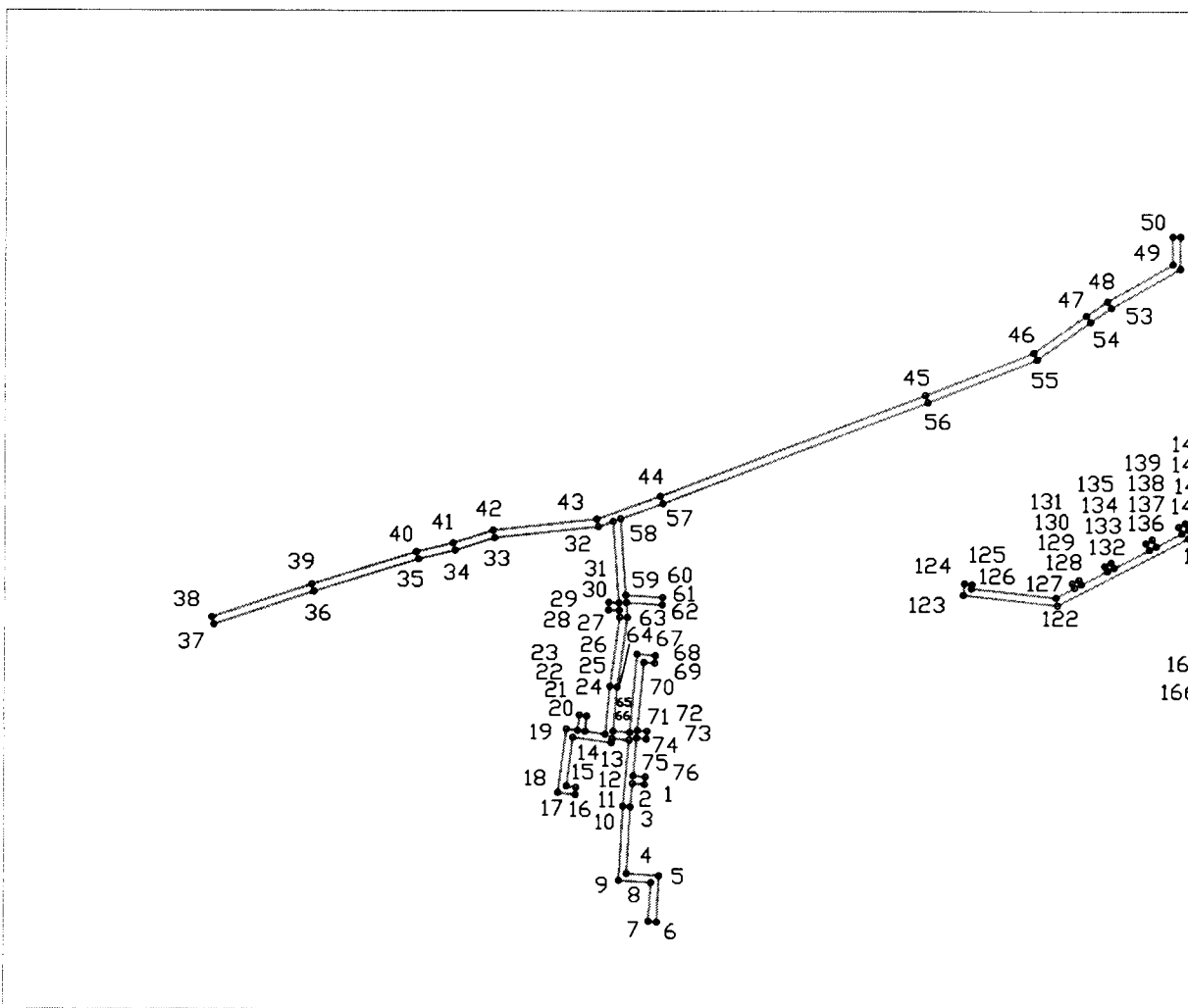
**Сведения о границах охранной зоны газораспределительной сети**

Подземный газопровод среднего и низкого давления по пер. Детский, ул. Воровского, ул. Коммунаров, ул. Степана Разина, ул. Тверской пер., ул. Бейшлотская наб., ул. Стеклозаводская, пер. Комсомольский в г. Вышний Волочек Тверской области, назначение: 7.7 сооружения трубопроводного транспорта, протяженность 2356 м, адрес (местонахождение) объекта: Российская Федерация, Тверская область, г. Вышний Волочек, пер. Детский, ул. Воровского, ул. Коммунаров, ул. Степана Разина, ул. Тверской пер., ул. Бейшлотская наб., ул. Стеклозаводская, пер. Комсомольский


(наименование объекта)

Графическое описание местоположения границ охранной зоны газораспределительной сети

Лист 2



Используемые условные знаки и обозначения:



- граница охранной зоны газопровода

69:00:0000000 - номер квартала кадастрового деления

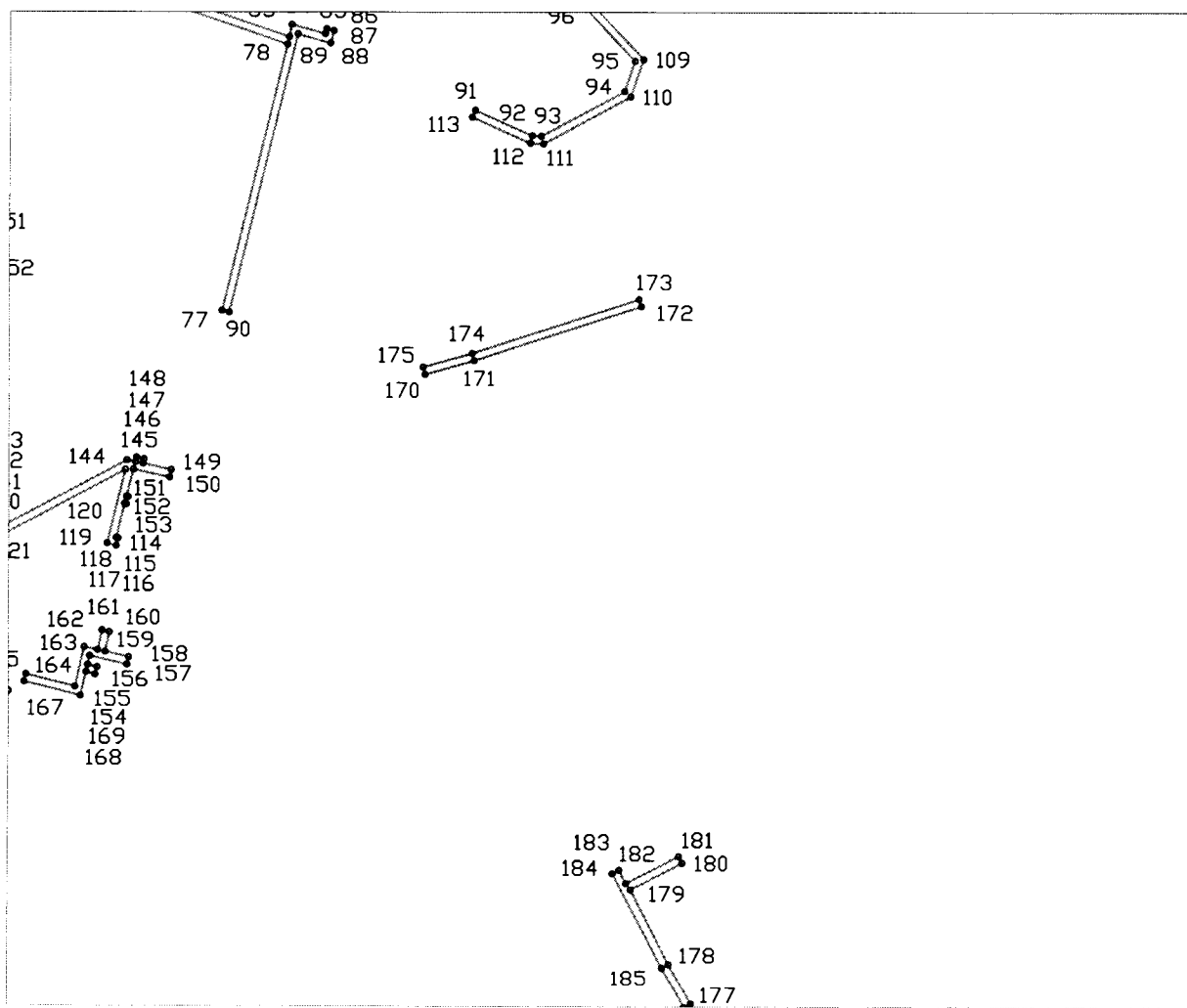
### Сведения о границах охранной зоны газораспределительной сети

Подземный газопровод среднего и низкого давления по пер. Детский, ул. Воровского, ул. Коммунаров, ул. Степана Разина, ул. Тверской пер., ул. Бейшлотская наб., ул. Стеклозаводская, пер. Комсомольский в г. Вышний Волочек Тверской области, назначение: 7.7 сооружения трубопроводного транспорта, протяженность 2356 м, адрес (местонахождение) объекта: Российская Федерация, Тверская область, г. Вышний Волочек, пер. Детский, ул. Воровского, ул. Коммунаров, ул. Степана Разина, ул. Тверской пер., ул. Бейшлотская наб., ул. Стеклозаводская, пер. Комсомольский


(наименование объекта)

Графическое описание местоположения границ охранной зоны газораспределительной сети

Лист 3



Используемые условные знаки и обозначения:



- граница охранной зоны газопровода

69:00:000000 - номер квартала кадастрового деления


### Сведения о границах охранной зоны газораспределительной сети

Подземный газопровод среднего и низкого давления по пер. Детский, ул. Воровского, ул. Коммунаров, ул. Степана Разина, ул. Тверской пер., ул. Бейшлотская наб., ул. Стеклозаводская, пер. Комсомольский в г. Вышний Волочек Тверской области, назначение: 7.7 сооружения трубопроводного транспорта, протяженность 2356 м, адрес (местонахождение) объекта: Российская Федерация, Тверская область, г. Вышний Волочек, пер. Детский, ул. Воровского, ул. Коммунаров, ул. Степана Разина, ул. Тверской пер., ул. Бейшлотская наб., ул. Стеклозаводская, пер. Комсомольский

(наименование объекта)

Графическое описание местоположения границ охранной зоны газораспределительной сети

Лист 4



Используемые условные знаки и обозначения:



- граница охранной зоны газопровода

69:00:000000 - номер квартала кадастрового деления

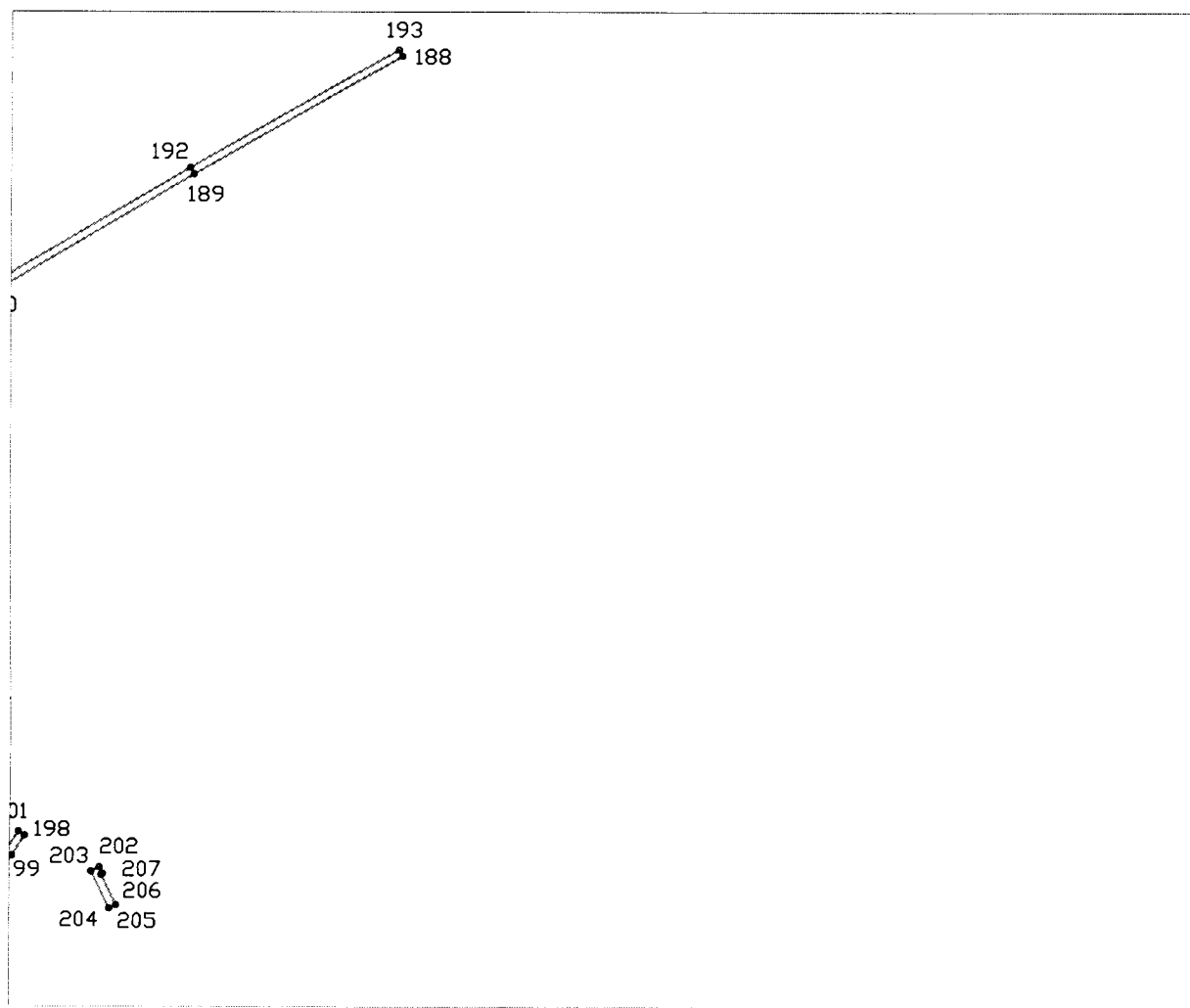
### Сведения о границах охранной зоны газораспределительной сети

Подземный газопровод среднего и низкого давления по пер. Детский, ул. Воровского, ул. Коммунаров, ул. Степана Разина, ул. Тверской пер., ул. Бейшлотская наб., ул. Стеклозаводская, пер. Комсомольский в г. Вышний Волочек Тверской области, назначение: 7.7 сооружения трубопроводного транспорта, протяженность 2356 м, адрес (местонахождение) объекта: Российская Федерация, Тверская область, г. Вышний Волочек, пер. Детский, ул. Воровского, ул. Коммунаров, ул. Степана Разина, ул. Тверской пер., ул. Бейшлотская наб., ул. Стеклозаводская, пер. Комсомольский

(наименование объекта)

Графическое описание местоположения границ охранной зоны газораспределительной сети

Лист 5



Используемые условные знаки и обозначения:



- граница охранной зоны газопровода

69:00:000000 - номер квартала кадастрового деления

Приложение 5  
к постановлению Правительства  
Тверской области  
от 18.08.2017 № 256-пп

Сведения о границах охранной зоны газораспределительной сети		
Подземный газопровод среднего и низкого давления по ул. Коммунальная, ул. Цветочная, ул. Лесная, ул. Тепличная, ул. Рылеева, Ржевский тракт в г. Вышний Волочек Тверской области, назначение: газопровод среднего и низкого давления, протяженность 5568 м, адрес (местонахождение) объекта: Российская Федерация, Тверская область, г. Вышний Волочек, ул. Коммунальная, ул. Цветочная, ул. Лесная, ул. Тепличная, ул. Рылеева, Ржевский тракт		
(наименование объекта)		
Сведения об охранной зоне газораспределительной сети		
№ п/п	Характеристики зоны	Описание характеристик
1	Местоположение зоны	Местоположение: Тверская область, г. Вышний Волочек Вид зоны: Охранная зона инженерных коммуникаций Тип зоны: Охранная зона газопровода Номер зоны: б/н Индекс зоны: - Охраняемый объект: «Подземный газопровод среднего и низкого давления по ул. Коммунальная, ул. Цветочная, ул. Лесная, ул. Тепличная, ул. Рылеева, Ржевский тракт в г. Вышний Волочек Тверской области, назначение: газопровод среднего и низкого давления, протяженность 5568 м, адрес (местонахождение) объекта: Российская Федерация, Тверская область, г. Вышний Волочек, ул. Коммунальная, ул. Цветочная, ул. Лесная, ул. Тепличная, ул. Рылеева, Ржевский тракт»
2	Площадь зоны +/- величина погрешности определения площади (Р +/- Дельта Р)	23176 кв. м ±53 кв. м
3	Иные характеристики зоны	Ограничение использования объектов недвижимости в границах охранной зоны предусмотрено пунктом 14 Правил охраны газораспределительных сетей, утвержденных постановлением Правительства Российской Федерации от 20.11.2000 № 878 (далее – Правила), согласно которому на земельные участки, входящие в охранные зоны газораспределительных сетей, в целях предупреждения их повреждения или нарушения условий их нормальной эксплуатации налагаются ограничения (обременения), которыми запрещается лицам, указанным в пункте 2 Правил: а) строить объекты жилищно-гражданского и производственного назначения; б) сносить и реконструировать мосты, коллекторы, автомобильные и железные дороги с расположенными на них газораспределительными сетями без предварительного выноса этих газопроводов по согласованию с эксплуатационными организациями; в) разрушать берегоукрепительные сооружения, водопропускные устройства, земляные и иные сооружения, предохраняющие газораспределительные сети от разрушений; г) перемещать, повреждать, засыпать и уничтожать опознавательные знаки, контрольно-измерительные пункты и другие устройства газораспределительных сетей; д) устраивать свалки и склады, разливать растворы кислот, солей, щелочей и других химически активных веществ; е) огораживать и перегораживать охранные зоны, препятствовать доступу персонала эксплуатационных организаций к газораспределительным сетям, проведению обслуживания и

Сведения о границах охранной зоны газораспределительной сети		
Подземный газопровод среднего и низкого давления по ул. Коммунальная, ул. Цветочная, ул. Лесная, ул. Тепличная, ул. Рылеева, Ржевский тракт в г. Вышний Волочек Тверской области, назначение: газопровод среднего и низкого давления, протяженность 5568 м, адрес (местонахождение) объекта: Российская Федерация, Тверская область, г. Вышний Волочек, ул. Коммунальная, ул. Цветочная, ул. Лесная, ул. Тепличная, ул. Рылеева, Ржевский тракт		
(наименование объекта)		
Сведения об охранной зоне газораспределительной сети		
№ п/п	Характеристики зоны	Описание характеристик
		<p>устранению повреждений газораспределительных сетей;</p> <p>ж) разводить огонь и размещать источники огня;</p> <p>з) рыть погреба, копать и обрабатывать почву сельскохозяйственными и мелиоративными орудиями и механизмами на глубину более 0,3 м;</p> <p>и) открывать калитки и двери газорегуляторных пунктов, станций катодной и дренажной защиты, люки подземных колодцев, включать или отключать электроснабжение средств связи, освещения и систем телемеханики;</p> <p>к) набрасывать, приставлять и привязывать к опорам и надземным газопроводам, ограждениям и зданиям газораспределительных сетей посторонние предметы, лестницы, влезать на них;</p> <p>л) самовольно подключаться к газораспределительным сетям</p>



Сведения о границах охранной зоны газораспределительной сети				
Подземный газопровод среднего и низкого давления по ул. Коммунальная, ул. Цветочная, ул. Лесная, ул. Тепличная, ул. Рылеева, Ржевский тракт в г. Вышний Волочек Тверской области, назначение: газопровод среднего и низкого давления, протяженность 5568 м, адрес (местонахождение) объекта: Российская Федерация, Тверская область, г. Вышний Волочек, ул. Коммунальная, ул. Цветочная, ул. Лесная, ул. Тепличная, ул. Рылеева, Ржевский тракт				
(наименование объекта)				
Сведения о местоположении границ охранной зоны газораспределительной сети				
1. Система координат: СК кадастрового округа, зона 2				
2. Перечень координат характерных точек границ охранной зоны газораспределительной сети				
Обозначение характерных точек границы	Координаты, м		Метод определения координат и средняя квадратическая погрешность положения характерной точки, (M <sub>r</sub> ), м	Описание закрепления точки
	X	Y		
1	370764,47	2194149,24	картометрический, 0.1 м	—
2	370713,44	2194185,15	картометрический, 0.1 м	—
3	370655,02	2194228,27	картометрический, 0.1 м	—
4	370666,74	2194245,31	картометрический, 0.1 м	—
5	370677,59	2194237,6	картометрический, 0.1 м	—
6	370679,91	2194240,86	картометрический, 0.1 м	—
7	370665,74	2194250,93	картометрический, 0.1 м	—
8	370649,54	2194227,35	картометрический, 0.1 м	—
9	370711,1	2194181,9	картометрический, 0.1 м	—
10	370762,17	2194145,96	картометрический, 0.1 м	—
1	370764,47	2194149,24	картометрический, 0.1 м	—
11	370629,66	2193963,7	картометрический, 0.1 м	—
12	370626,14	2193983,82	картометрический, 0.1 м	—
13	370624,61	2194046,39	картометрический, 0.1 м	—
14	370624,55	2194071,17	картометрический, 0.1 м	—
15	370625,16	2194118,19	картометрический, 0.1 м	—
16	370625,11	2194137,01	картометрический, 0.1 м	—
17	370625,38	2194163,38	картометрический, 0.1 м	—
18	370625,35	2194202,53	картометрический, 0.1 м	—
19	370625,93	2194230,39	картометрический, 0.1 м	—
20	370579,4	2194216,52	картометрический, 0.1 м	—
21	370569,88	2194245,57	картометрический, 0.1 м	—
22	370573,68	2194246,82	картометрический, 0.1 м	—
23	370581,98	2194221,47	картометрический, 0.1 м	—
24	370630,04	2194235,84	картометрический, 0.1 м	—
25	370629,35	2194202,49	картометрический, 0.1 м	—
26	370629,38	2194163,37	картометрический, 0.1 м	—
27	370629,11	2194136,99	картометрический, 0.1 м	—
28	370629,16	2194118,16	картометрический, 0.1 м	—
29	370628,55	2194071,16	картометрический, 0.1 м	—
30	370628,61	2194046,45	картометрический, 0.1 м	—
31	370630,13	2193984,22	картометрический, 0.1 м	—
32	370633,6	2193964,39	картометрический, 0.1 м	—
11	370629,66	2193963,7	картометрический, 0.1 м	—

Сведения о границах охранной зоны газораспределительной сети				
Подземный газопровод среднего и низкого давления по ул. Коммунальная, ул. Цветочная, ул. Лесная, ул. Тепличная, ул. Рылеева, Ржевский тракт в г. Вышний Волочек Тверской области, назначение: газопровод среднего и низкого давления, протяженность 5568 м, адрес (местонахождение) объекта: Российская Федерация, Тверская область, г. Вышний Волочек, ул. Коммунальная, ул. Цветочная, ул. Лесная, ул. Тепличная, ул. Рылеева, Ржевский тракт				
(наименование объекта)				
Сведения о местоположении границ охранной зоны газораспределительной сети				
33	370581,89	2193928,29	картометрический, 0.1 м	—
34	370576,18	2193966,13	картометрический, 0.1 м	—
35	370574,62	2193970,79	картометрический, 0.1 м	—
36	370578,42	2193972,06	картометрический, 0.1 м	—
37	370580,08	2193967,07	картометрический, 0.1 м	—
38	370585,84	2193928,89	картометрический, 0.1 м	—
33	370581,89	2193928,29	картометрический, 0.1 м	—
39	370179,91	2194175,17	картометрический, 0.1 м	—
40	370181,71	2194167,14	картометрический, 0.1 м	—
41	370328,67	2194208,81	картометрический, 0.1 м	—
42	370425,56	2194234,75	картометрический, 0.1 м	—
43	370424,63	2194238,11	картометрический, 0.1 м	—
44	370428,49	2194239,18	картометрический, 0.1 м	—
45	370430,49	2194231,93	картометрический, 0.1 м	—
46	370329,74	2194204,95	картометрический, 0.1 м	—
47	370178,73	2194162,13	картометрический, 0.1 м	—
48	370176,01	2194174,3	картометрический, 0.1 м	—
39	370179,91	2194175,17	картометрический, 0.1 м	—
49	369269,85	2193941,72	картометрический, 0.1 м	—
50	369268,75	2193941,56	картометрический, 0.1 м	—
51	369267,8	2193946,23	картометрический, 0.1 м	—
52	369278,83	2193948,13	картометрический, 0.1 м	—
53	369279,92	2193942,92	картометрический, 0.1 м	—
54	369316,07	2193951,09	картометрический, 0.1 м	—
55	369402,14	2193960,01	картометрический, 0.1 м	—
56	369448,9	2193963,86	картометрический, 0.1 м	—
57	369500,5	2193977,27	картометрический, 0.1 м	—
58	369571,59	2193998,08	картометрический, 0.1 м	—
59	369663,53	2194026,33	картометрический, 0.1 м	—
60	369767,77	2194056,43	картометрический, 0.1 м	—
61	369766,66	2194060,27	картометрический, 0.1 м	—
62	369662,39	2194030,17	картометрический, 0.1 м	—
63	369570,44	2194001,92	картометрический, 0.1 м	—
64	369499,44	2193981,13	картометрический, 0.1 м	—
65	369449,85	2193968,23	картометрический, 0.1 м	—
66	369430,86	2194022,3	картометрический, 0.1 м	—
67	369442,06	2194026,12	картометрический, 0.1 м	—
68	369440,77	2194029,91	картометрический, 0.1 м	—
69	369429,41	2194026,03	картометрический, 0.1 м	—
70	369401,45	2194090,87	картометрический, 0.1 м	—

Сведения о границах охранной зоны газораспределительной сети				
Подземный газопровод среднего и низкого давления по ул. Коммунальная, ул. Цветочная, ул. Лесная, ул. Тепличная, ул. Рылеева, Ржевский тракт в г. Вышний Волочек Тверской области, назначение: газопровод среднего и низкого давления, протяженность 5568 м, адрес (местонахождение) объекта: Российская Федерация, Тверская область, г. Вышний Волочек, ул. Коммунальная, ул. Цветочная, ул. Лесная, ул. Тепличная, ул. Рылеева, Ржевский тракт				
(наименование объекта)				
Сведения о местоположении границ охранной зоны газораспределительной сети				
71	369452,47	2194108,52	картометрический, 0.1 м	—
72	369525,17	2194135,19	картометрический, 0.1 м	—
73	369656,56	2194175,41	картометрический, 0.1 м	—
74	369659	2194167,45	картометрический, 0.1 м	—
75	369662,83	2194168,63	картометрический, 0.1 м	—
76	369659,21	2194180,4	картометрический, 0.1 м	—
77	369523,9	2194138,98	картометрический, 0.1 м	—
78	369451,13	2194112,29	картометрический, 0.1 м	—
79	369396,07	2194093,24	картометрический, 0.1 м	—
80	369426,44	2194022,81	картометрический, 0.1 м	—
81	369445,82	2193967,62	картометрический, 0.1 м	—
82	369401,77	2193963,99	картометрический, 0.1 м	—
83	369315,41	2193955,04	картометрический, 0.1 м	—
84	369283	2193947,73	картометрический, 0.1 м	—
85	369281,95	2193952,73	картометрический, 0.1 м	—
86	369263,06	2193949,47	картометрический, 0.1 м	—
87	369265,58	2193937,07	картометрический, 0.1 м	—
88	369270,41	2193937,76	картометрический, 0.1 м	—
49	369269,85	2193941,72	картометрический, 0.1 м	—
89	369076,7	2193735,38	картометрический, 0.1 м	—
90	369074,48	2193749,48	картометрический, 0.1 м	—
91	369068,24	2193773,4	картометрический, 0.1 м	—
92	369068,14	2193782,89	картометрический, 0.1 м	—
93	369077,36	2193830,44	картометрический, 0.1 м	—
94	369076,91	2193848,64	картометрический, 0.1 м	—
95	369069,32	2193883,65	картометрический, 0.1 м	—
96	369073,23	2193884,5	картометрический, 0.1 м	—
97	369080,9	2193849,12	картометрический, 0.1 м	—
98	369081,37	2193830,11	картометрический, 0.1 м	—
99	369072,15	2193782,51	картометрический, 0.1 м	—
100	369072,23	2193773,94	картометрический, 0.1 м	—
101	369078,4	2193750,3	картометрический, 0.1 м	—
102	369080,65	2193736,01	картометрический, 0.1 м	—
89	369076,7	2193735,38	картометрический, 0.1 м	—
103	369210,78	2194089,05	картометрический, 0.1 м	—
104	369173,03	2194072,68	картометрический, 0.1 м	—
105	369177,99	2194039,61	картометрический, 0.1 м	—
106	369188	2193958,28	картометрический, 0.1 м	—
107	369124,09	2193945,37	картометрический, 0.1 м	—
108	369106,04	2193948,92	картометрический, 0.1 м	—

Сведения о границах охранной зоны газораспределительной сети				
Подземный газопровод среднего и низкого давления по ул. Коммунальная, ул. Цветочная, ул. Лесная, ул. Тепличная, ул. Рылеева, Ржевский тракт в г. Вышний Волочек Тверской области, назначение: газопровод среднего и низкого давления, протяженность 5568 м, адрес (местонахождение) объекта: Российская Федерация, Тверская область, г. Вышний Волочек, ул. Коммунальная, ул. Цветочная, ул. Лесная, ул. Тепличная, ул. Рылеева, Ржевский тракт				
(наименование объекта)				
Сведения о местоположении границ охранной зоны газораспределительной сети				
109	369092,05	2193962,48	картометрический, 0.1 м	—
110	369087,9	2193994,05	картометрический, 0.1 м	—
111	369082,12	2194044,24	картометрический, 0.1 м	—
112	369170,09	2194075,77	картометрический, 0.1 м	—
113	369209,17	2194092,71	картометрический, 0.1 м	—
114	369229,37	2194101,8	картометрический, 0.1 м	—
115	369231,01	2194098,15	картометрический, 0.1 м	—
103	369210,78	2194089,05	картометрический, 0.1 м	—
116	369174,03	2194039,07	картометрический, 0.1 м	—
117	369169,2	2194071,2	картометрический, 0.1 м	—
118	369086,46	2194041,54	картометрический, 0.1 м	—
119	369091,87	2193994,54	картометрический, 0.1 м	—
120	369095,83	2193964,38	картометрический, 0.1 м	—
121	369107,98	2193952,62	картометрический, 0.1 м	—
122	369124,08	2193949,45	картометрический, 0.1 м	—
123	369183,58	2193961,47	картометрический, 0.1 м	—
116	369174,03	2194039,07	картометрический, 0.1 м	—
124	367837,09	2193929,57	картометрический, 0.1 м	—
125	367826,87	2193917,44	картометрический, 0.1 м	—
126	367772,29	2193873,5	картометрический, 0.1 м	—
127	367773,08	2193872,59	картометрический, 0.1 м	—
128	367742,95	2193847,31	картометрический, 0.1 м	—
129	367734,68	2193839,85	картометрический, 0.1 м	—
130	367737,36	2193836,88	картометрический, 0.1 м	—
131	367745,59	2193844,31	картометрический, 0.1 м	—
132	367775,7	2193869,56	картометрический, 0.1 м	—
133	367837,03	2193798,72	картометрический, 0.1 м	—
134	367920,13	2193861,83	картометрический, 0.1 м	—
135	367966,29	2193893,24	картометрический, 0.1 м	—
136	367988,02	2193906,75	картометрический, 0.1 м	—
137	368020,09	2193914,41	картометрический, 0.1 м	—
138	368082	2193923,79	картометрический, 0.1 м	—
139	368087,52	2193890,45	картометрический, 0.1 м	—
140	367982,89	2193834,66	картометрический, 0.1 м	—
141	367971,85	2193833,64	картометрический, 0.1 м	—
142	367974,05	2193820,23	картометрический, 0.1 м	—
143	367962,46	2193817,84	картометрический, 0.1 м	—
144	367963,26	2193813,92	картометрический, 0.1 м	—
145	367974,7	2193816,28	картометрический, 0.1 м	—
146	367985,6	2193750,23	картометрический, 0.1 м	—

Сведения о границах охранной зоны газораспределительной сети				
Подземный газопровод среднего и низкого давления по ул. Коммунальная, ул. Цветочная, ул. Лесная, ул. Тепличная, ул. Рылеева, Ржевский тракт в г. Вышний Волочек Тверской области, назначение: газопровод среднего и низкого давления, протяженность 5568 м, адрес (местонахождение) объекта: Российская Федерация, Тверская область, г. Вышний Волочек, ул. Коммунальная, ул. Цветочная, ул. Лесная, ул. Тепличная, ул. Рылеева, Ржевский тракт				
(наименование объекта)				
Сведения о местоположении границ охранной зоны газораспределительной сети				
147	367982,26	2193748,87	картометрический, 0.1 м	—
148	367983,77	2193745,17	картометрический, 0.1 м	—
149	367990,07	2193747,73	картометрический, 0.1 м	—
150	367976,49	2193830,05	картометрический, 0.1 м	—
151	367984,06	2193830,75	картометрический, 0.1 м	—
152	368092,49	2193888,57	картометрический, 0.1 м	—
153	368090,82	2193897,96	картометрический, 0.1 м	—
154	368125,64	2193903,9	картометрический, 0.1 м	—
155	368125,45	2193905,05	картометрический, 0.1 м	—
156	368275,94	2193931,68	картометрический, 0.1 м	—
157	368273,9	2193938,47	картометрический, 0.1 м	—
158	368297,84	2193940,54	картометрический, 0.1 м	—
159	368301,36	2193919,96	картометрический, 0.1 м	—
160	368327,97	2193924,77	картометрический, 0.1 м	—
161	368421,94	2193907,8	картометрический, 0.1 м	—
162	368474,24	2193896,25	картометрический, 0.1 м	—
163	368471,78	2193853,23	картометрический, 0.1 м	—
164	368450,81	2193753,75	картометрический, 0.1 м	—
165	368617,24	2193714,76	картометрический, 0.1 м	—
166	368710,23	2193694,16	картометрический, 0.1 м	—
167	368803,17	2193672,36	картометрический, 0.1 м	—
168	368794,19	2193630,4	картометрический, 0.1 м	—
169	368798,1	2193629,56	картометрический, 0.1 м	—
170	368827,45	2193760,66	картометрический, 0.1 м	—
171	368703,42	2193789,73	картометрический, 0.1 м	—
172	368715,58	2193854,48	картометрический, 0.1 м	—
173	368749,7	2193848,45	картометрический, 0.1 м	—
174	368790,79	2193843,28	картометрический, 0.1 м	—
175	368791,29	2193847,24	картометрический, 0.1 м	—
176	368750,3	2193852,41	картометрический, 0.1 м	—
177	368662,18	2193867,49	картометрический, 0.1 м	—
178	368572,85	2193881,27	картометрический, 0.1 м	—
179	368501,74	2193894,7	картометрический, 0.1 м	—
180	368422,73	2193911,73	картометрический, 0.1 м	—
181	368324,6	2193929,44	картометрический, 0.1 м	—
182	368324,45	2193928,2	картометрический, 0.1 м	—
183	368304,63	2193924,61	картометрический, 0.1 м	—
184	368301,16	2193944,85	картометрический, 0.1 м	—
185	368268,64	2193942,03	картометрический, 0.1 м	—
186	368270,81	2193934,85	картометрический, 0.1 м	—
187	368120,86	2193908,31	картометрический, 0.1 м	—
188	368121,05	2193907,18	картометрический, 0.1 м	—

Сведения о границах охранной зоны газораспределительной сети				
Подземный газопровод среднего и низкого давления по ул. Коммунальная, ул. Цветочная, ул. Лесная, ул. Тепличная, ул. Рылеева, Ржевский тракт в г. Вышний Волочек Тверской области, назначение: газопровод среднего и низкого давления, протяженность 5568 м, адрес (местонахождение) объекта: Российская Федерация, Тверская область, г. Вышний Волочек, ул. Коммунальная, ул. Цветочная, ул. Лесная, ул. Тепличная, ул. Рылеева, Ржевский тракт				
(наименование объекта)				
Сведения о местоположении границ охранной зоны газораспределительной сети				
189	368089,68	2193901,82	картометрический, 0.1 м	—
190	368085,96	2193924,36	картометрический, 0.1 м	—
191	368168,53	2193936,41	картометрический, 0.1 м	—
192	368203,86	2193942,54	картометрический, 0.1 м	—
193	368259,15	2193949,77	картометрический, 0.1 м	—
194	368287,34	2193951,41	картометрический, 0.1 м	—
195	368302,28	2193951,72	картометрический, 0.1 м	—
196	368331,55	2193946,73	картометрический, 0.1 м	—
197	368408,17	2193932,5	картометрический, 0.1 м	—
198	368409,65	2193941,2	картометрический, 0.1 м	—
199	368499,54	2193924,06	картометрический, 0.1 м	—
200	368679,6	2193893,44	картометрический, 0.1 м	—
201	368728,68	2193885,39	картометрический, 0.1 м	—
202	368756,74	2193881,68	картометрический, 0.1 м	—
203	368784,12	2193878,68	картометрический, 0.1 м	—
204	368822,76	2193874,33	картометрический, 0.1 м	—
205	368876,5	2193870,73	картометрический, 0.1 м	—
206	368876,85	2193877,26	картометрический, 0.1 м	—
207	368879,58	2193877,35	картометрический, 0.1 м	—
208	368879,45	2193881,34	картометрический, 0.1 м	—
209	368873,05	2193881,14	картометрический, 0.1 м	—
210	368872,72	2193874,99	картометрический, 0.1 м	—
211	368823,12	2193878,31	картометрический, 0.1 м	—
212	368784,56	2193882,66	картометрический, 0.1 м	—
213	368757,22	2193885,65	картометрический, 0.1 м	—
214	368729,26	2193889,34	картометрический, 0.1 м	—
215	368680,27	2193897,39	картометрический, 0.1 м	—
216	368500,25	2193928	картометрический, 0.1 м	—
217	368406,38	2193945,9	картометрический, 0.1 м	—
218	368404,91	2193937,18	картометрический, 0.1 м	—
219	368332,25	2193950,67	картометрический, 0.1 м	—
220	368302,58	2193955,72	картометрический, 0.1 м	—
221	368287,21	2193955,41	картометрический, 0.1 м	—
222	368258,76	2193953,75	картометрический, 0.1 м	—
223	368203,26	2193946,5	картометрический, 0.1 м	—
224	368167,9	2193940,36	картометрический, 0.1 м	—
225	368019,32	2193918,34	картометрический, 0.1 м	—
226	367986,46	2193910,49	картометрический, 0.1 м	—
227	367964,1	2193896,59	картометрический, 0.1 м	—
228	367919,43	2193866,19	картометрический, 0.1 м	—
229	367911,77	2193876,61	картометрический, 0.1 м	—
230	367908,55	2193874,24	картометрический, 0.1 м	—

Сведения о границах охранной зоны газораспределительной сети				
Подземный газопровод среднего и низкого давления по ул. Коммунальная, ул. Цветочная, ул. Лесная, ул. Тепличная, ул. Рылеева, Ржевский тракт в г. Вышний Волочек Тверской области, назначение: газопровод среднего и низкого давления, протяженность 5568 м, адрес (местонахождение) объекта: Российская Федерация, Тверская область, г. Вышний Волочек, ул. Коммунальная, ул. Цветочная, ул. Лесная, ул. Тепличная, ул. Рылеева, Ржевский тракт				
(наименование объекта)				
Сведения о местоположении границ охранной зоны газораспределительной сети				
231	367916,18	2193863,85	картометрический, 0.1 м	—
232	367837,6	2193804,18	картометрический, 0.1 м	—
233	367778,02	2193872,99	картометрический, 0.1 м	—
234	367829,68	2193914,57	картометрический, 0.1 м	—
235	367840,15	2193926,99	картометрический, 0.1 м	—
124	367837,09	2193929,57	картометрический, 0.1 м	—
236	368583,92	2193812,85	картометрический, 0.1 м	—
237	368586,55	2193812,25	картометрический, 0.1 м	—
238	368584,96	2193805,24	картометрический, 0.1 м	—
239	368588,87	2193804,36	картометрический, 0.1 м	—
240	368590,45	2193811,37	картометрический, 0.1 м	—
241	368709,01	2193784,31	картометрический, 0.1 м	—
242	368707,57	2193777,87	картометрический, 0.1 м	—
243	368711,47	2193777	картометрический, 0.1 м	—
244	368712,9	2193783,4	картометрический, 0.1 м	—
245	368733,02	2193778,68	картометрический, 0.1 м	—
246	368731,33	2193771,04	картометрический, 0.1 м	—
247	368735,24	2193770,18	картометрический, 0.1 м	—
248	368736,92	2193777,77	картометрический, 0.1 м	—
249	368822,66	2193757,67	картометрический, 0.1 м	—
250	368804,04	2193676,27	картометрический, 0.1 м	—
251	368778,8	2193682,36	картометрический, 0.1 м	—
252	368780,32	2193688,91	картометрический, 0.1 м	—
253	368776,42	2193689,81	картометрический, 0.1 м	—
254	368774,91	2193683,28	картометрический, 0.1 м	—
255	368713,44	2193697,52	картометрический, 0.1 м	—
256	368714,87	2193703,98	картометрический, 0.1 м	—
257	368710,97	2193704,85	картометрический, 0.1 м	—
258	368709,54	2193698,41	картометрический, 0.1 м	—
259	368667,15	2193707,78	картометрический, 0.1 м	—
260	368668,64	2193714,19	картометрический, 0.1 м	—
261	368664,74	2193715,09	картометрический, 0.1 м	—
262	368663,25	2193708,65	картометрический, 0.1 м	—
263	368620,06	2193718,23	картометрический, 0.1 м	—
264	368621,47	2193724,85	картометрический, 0.1 м	—
265	368617,56	2193725,68	картометрический, 0.1 м	—
266	368616,16	2193719,13	картометрический, 0.1 м	—
267	368608,51	2193720,94	картометрический, 0.1 м	—
268	368610,05	2193727,46	картометрический, 0.1 м	—
269	368606,16	2193728,38	картометрический, 0.1 м	—
270	368604,62	2193721,86	картометрический, 0.1 м	—

Сведения о границах охранной зоны газораспределительной сети				
Подземный газопровод среднего и низкого давления по ул. Коммунальная, ул. Цветочная, ул. Лесная, ул. Тепличная, ул. Рылеева, Ржевский тракт в г. Вышний Волочек Тверской области, назначение: газопровод среднего и низкого давления, протяженность 5568 м, адрес (местонахождение) объекта: Российская Федерация, Тверская область, г. Вышний Волочек, ул. Коммунальная, ул. Цветочная, ул. Лесная, ул. Тепличная, ул. Рылеева, Ржевский тракт				
(наименование объекта)				
Сведения о местоположении границ охранной зоны газораспределительной сети				
271	368572,61	2193729,45	картометрический, 0.1 м	—
272	368574,18	2193736,29	картометрический, 0.1 м	—
273	368570,29	2193737,19	картометрический, 0.1 м	—
274	368568,72	2193730,38	картометрический, 0.1 м	—
275	368546,62	2193735,62	картометрический, 0.1 м	—
276	368548,15	2193742,14	картометрический, 0.1 м	—
277	368544,25	2193743,05	картометрический, 0.1 м	—
278	368542,73	2193736,53	картометрический, 0.1 м	—
279	368490,99	2193748,57	картометрический, 0.1 м	—
280	368492,19	2193754,04	картометрический, 0.1 м	—
281	368488,28	2193754,9	картометрический, 0.1 м	—
282	368487,09	2193749,47	картометрический, 0.1 м	—
283	368455,53	2193756,76	картометрический, 0.1 м	—
284	368458,94	2193772,93	картометрический, 0.1 м	—
285	368464,77	2193771,4	картометрический, 0.1 м	—
286	368465,78	2193775,27	картометрический, 0.1 м	—
287	368459,77	2193776,85	картометрический, 0.1 м	—
288	368475,76	2193852,7	картометрический, 0.1 м	—
289	368478,2	2193895,42	картометрический, 0.1 м	—
290	368500,99	2193890,77	картометрический, 0.1 м	—
291	368572,16	2193877,33	картометрический, 0.1 м	—
292	368661,54	2193863,54	картометрический, 0.1 м	—
293	368711,64	2193855,16	картометрический, 0.1 м	—
294	368699,52	2193790,63	картометрический, 0.1 м	—
295	368584,81	2193816,75	картометрический, 0.1 м	—
236	368583,92	2193812,85	картометрический, 0.1 м	—



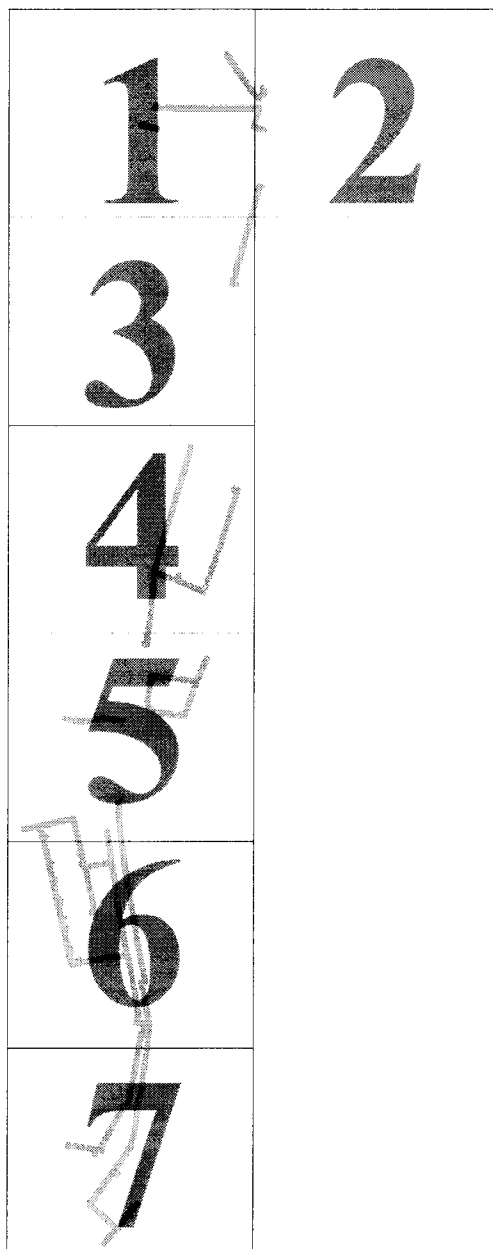
### Сведения о границах охранной зоны газораспределительной сети

Подземный газопровод среднего и низкого давления по ул. Коммунальная, ул. Цветочная, ул. Лесная, ул. Тепличная, ул. Рылеева, Ржевский тракт в г. Вышний Волочек Тверской области, назначение: газопровод среднего и низкого давления, протяженность 5568 м, адрес (местонахождение) объекта: Российская Федерация, Тверская область, г. Вышний Волочек, ул. Коммунальная, ул. Цветочная, ул. Лесная, ул. Тепличная, ул. Рылеева, Ржевский тракт


(наименование объекта)

Графическое описание местоположения границ охранной зоны газораспределительной сети

Обзорная схема



Используемые условные знаки и обозначения:



- граница охранной зоны газопровода

69:00:000000 - номер квартала кадастрового деления

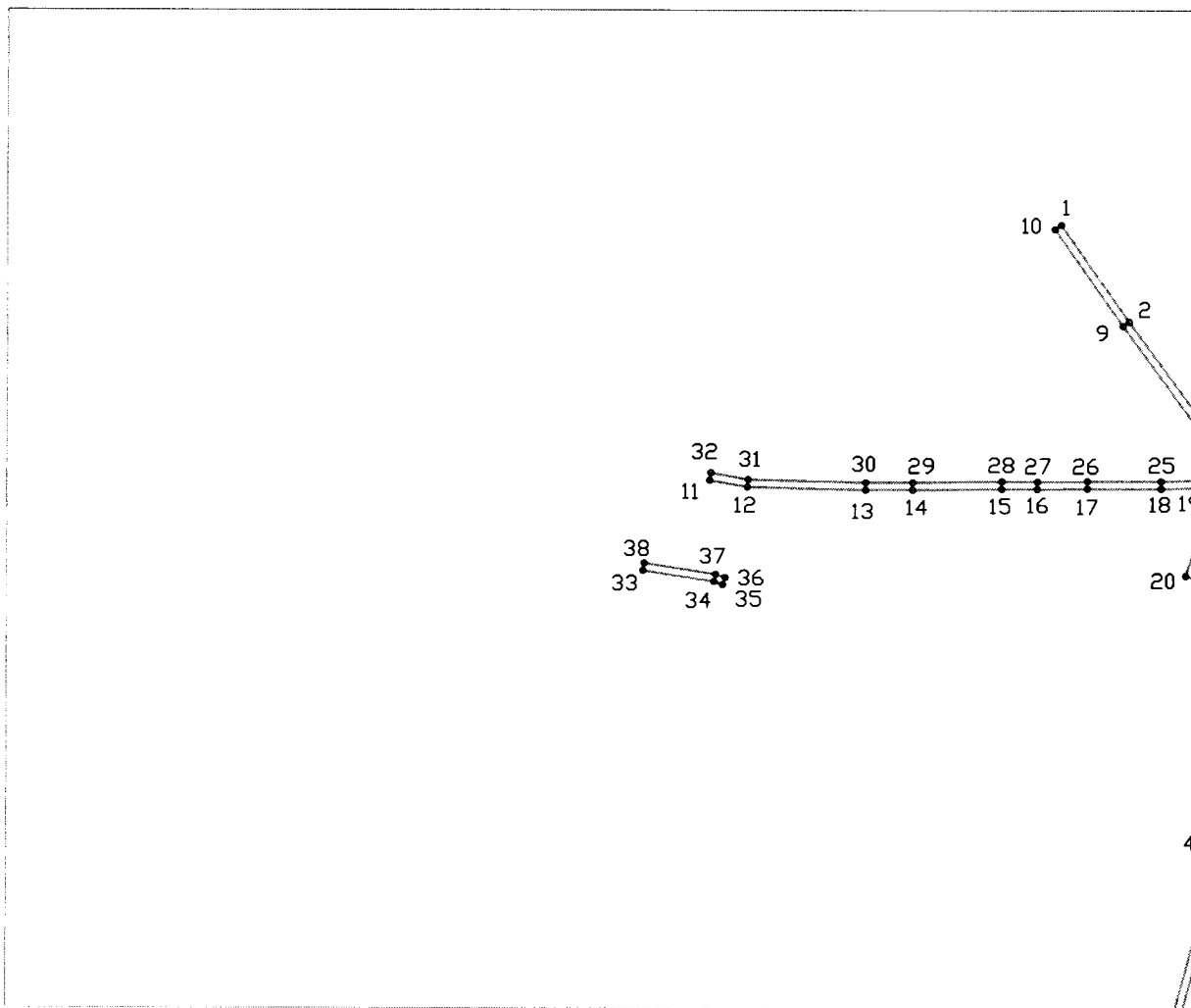
### Сведения о границах охранной зоны газораспределительной сети

Подземный газопровод среднего и низкого давления по ул. Коммунальная, ул. Цветочная, ул. Лесная, ул. Тепличная, ул. Рылеева, Ржевский тракт в г. Вышний Волочек Тверской области, назначение: газопровод среднего и низкого давления, протяженность 5568 м, адрес (местонахождение) объекта: Российская Федерация, Тверская область, г. Вышний Волочек, ул. Коммунальная, ул. Цветочная, ул. Лесная, ул. Тепличная, ул. Рылеева, Ржевский тракт

(наименование объекта)

Графическое описание местоположения границ охранной зоны газораспределительной сети

Лист 1



Используемые условные знаки и обозначения:



- граница охранной зоны газопровода

69:00:0000000 - номер квартала кадастрового деления


### Сведения о границах охранной зоны газораспределительной сети

Подземный газопровод среднего и низкого давления по ул. Коммунальная, ул. Цветочная, ул. Лесная, ул. Тепличная, ул. Рылеева, Ржевский тракт в г. Вышний Волочек Тверской области, назначение: газопровод среднего и низкого давления, протяженность 5568 м, адрес (местонахождение) объекта: Российская Федерация, Тверская область, г. Вышний Волочек, ул. Коммунальная, ул. Цветочная, ул. Лесная, ул. Тепличная, ул. Рылеева, Ржевский тракт

(наименование объекта)

Графическое описание местоположения границ охранной зоны газораспределительной сети

Лист 2



Используемые условные знаки и обозначения:



- граница охранной зоны газопровода

69:00:000000 - номер квартала кадастрового деления


**Сведения о границах охранной зоны газораспределительной сети**

Подземный газопровод среднего и низкого давления по ул. Коммунальная, ул. Цветочная, ул. Лесная, ул. Тепличная, ул. Рылеева, Ржевский тракт в г. Вышний Волочек Тверской области, назначение: газопровод среднего и низкого давления, протяженность 5568 м, адрес (местонахождение) объекта: Российская Федерация, Тверская область, г. Вышний Волочек, ул. Коммунальная, ул. Цветочная, ул. Лесная, ул. Тепличная, ул. Рылеева, Ржевский тракт


(наименование объекта)

**Графическое описание местоположения границ охранной зоны газораспределительной сети**

Лист 3



Используемые условные знаки и обозначения:

 - граница охранной зоны газопровода

69:00:0000000 - номер квартала кадастрового деления

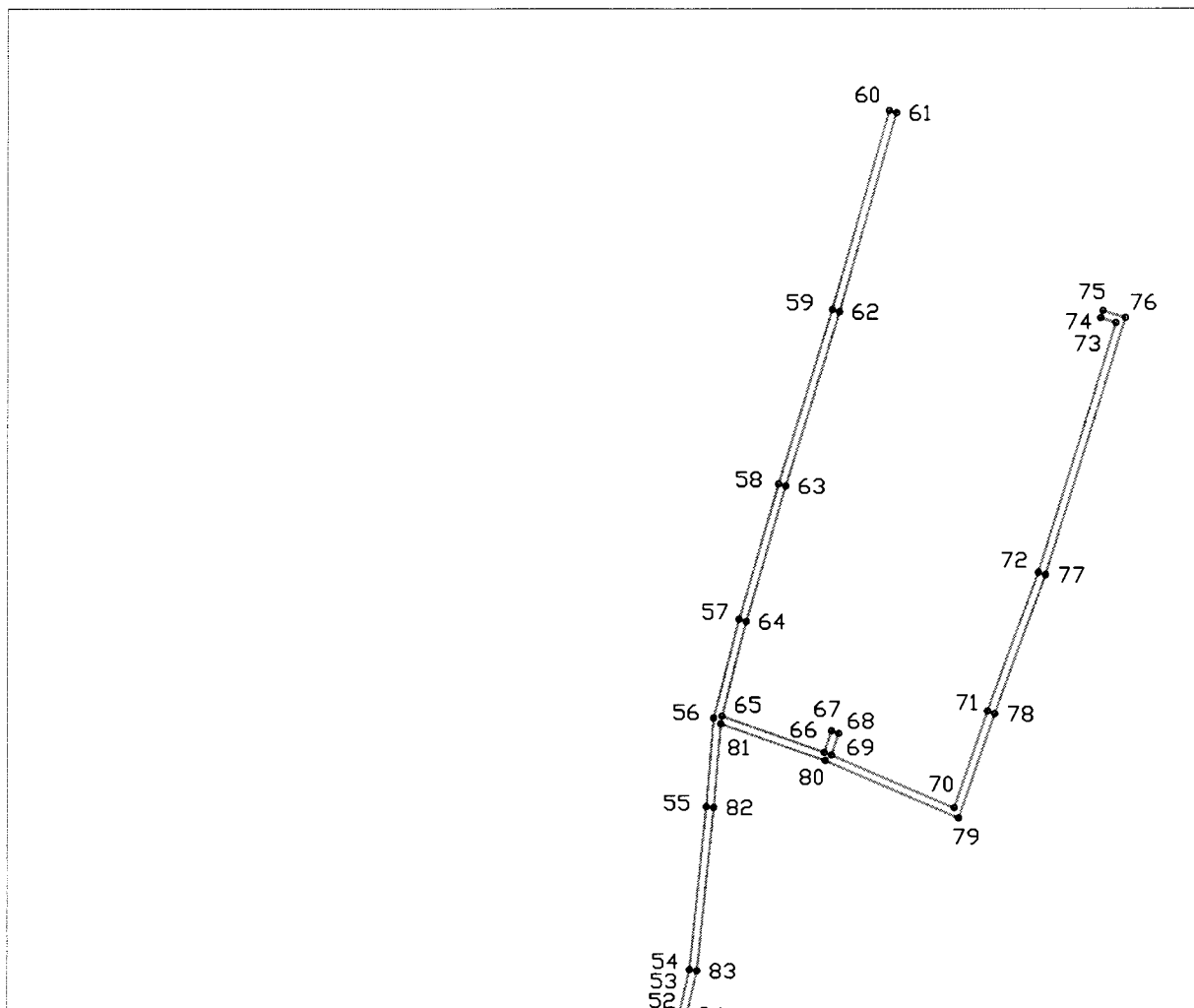
### Сведения о границах охранной зоны газораспределительной сети

Подземный газопровод среднего и низкого давления по ул. Коммунальная, ул. Цветочная, ул. Лесная, ул. Тепличная, ул. Рылеева, Ржевский тракт в г. Вышний Волочек Тверской области, назначение: газопровод среднего и низкого давления, протяженность 5568 м, адрес (местонахождение) объекта: Российская Федерация, Тверская область, г. Вышний Волочек, ул. Коммунальная, ул. Цветочная, ул. Лесная, ул. Тепличная, ул. Рылеева, Ржевский тракт

(наименование объекта)

Графическое описание местоположения границ охранной зоны газораспределительной сети

Лист 4



Используемые условные знаки и обозначения:

- граница охранной зоны газопровода  
 69:00:0000000 - номер квартала кадастрового деления

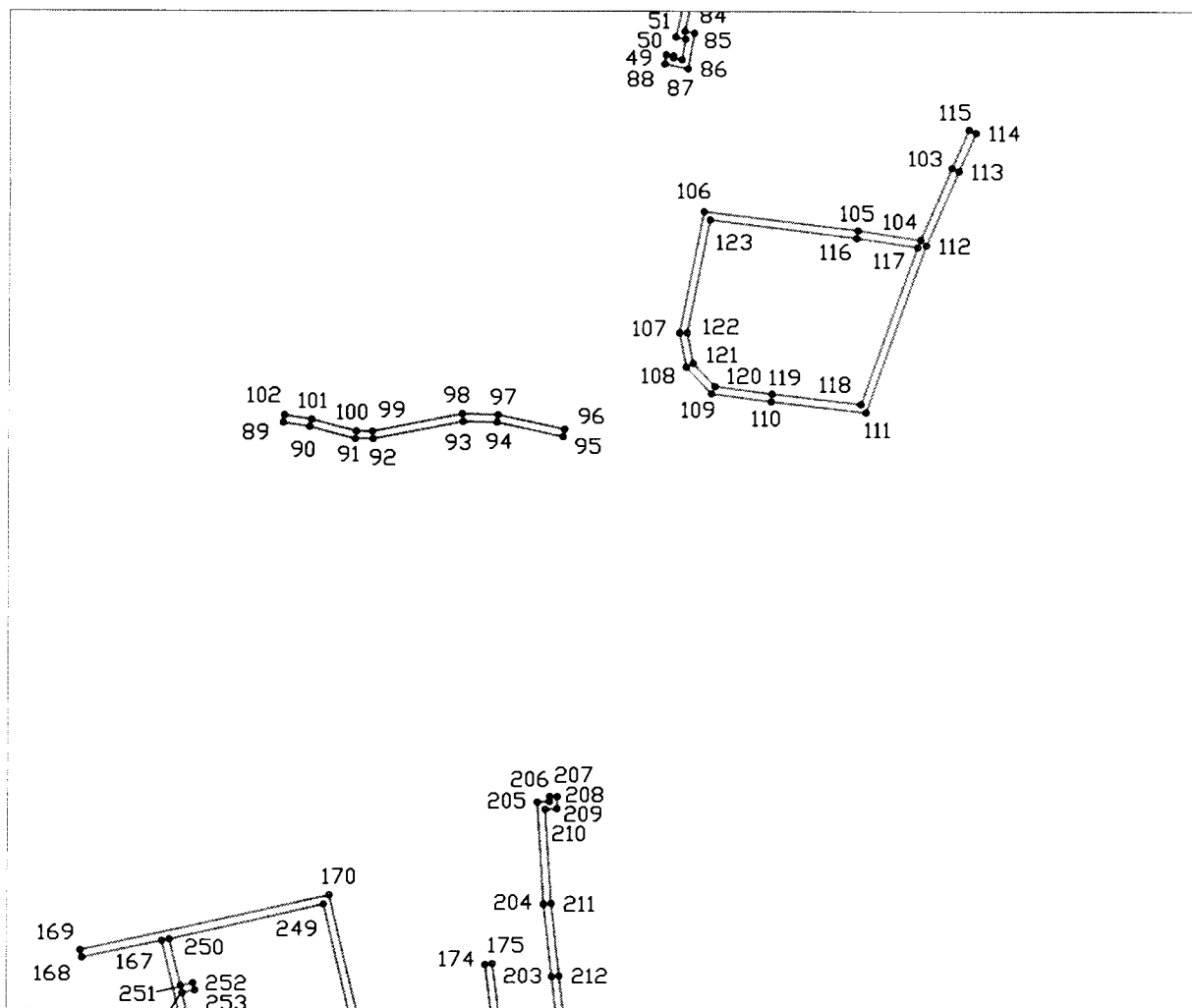
### Сведения о границах охранной зоны газораспределительной сети

Подземный газопровод среднего и низкого давления по ул. Коммунальная, ул. Цветочная, ул. Лесная, ул. Тепличная, ул. Рылеева, Ржевский тракт в г. Вышний Волочек Тверской области, назначение: газопровод среднего и низкого давления, протяженность 5568 м, адрес (местонахождение) объекта: Российская Федерация, Тверская область, г. Вышний Волочек, ул. Коммунальная, ул. Цветочная, ул. Лесная, ул. Тепличная, ул. Рылеева, Ржевский тракт

(наименование объекта)

Графическое описание местоположения границ охранной зоны газораспределительной сети

Лист 5



Используемые условные знаки и обозначения:



- граница охранной зоны газопровода

69:00:000000 - номер квартала кадастрового деления

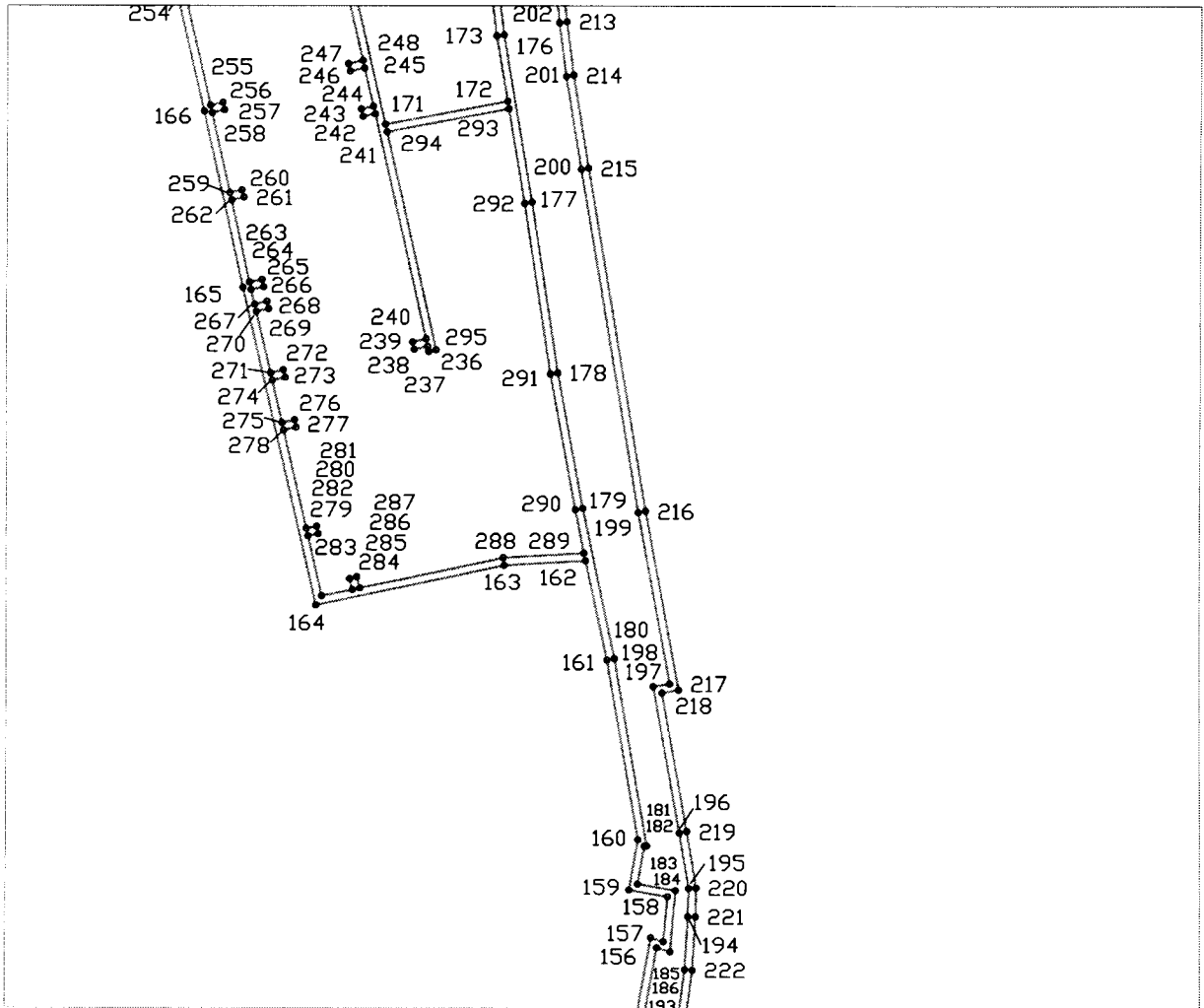
### Сведения о границах охранной зоны газораспределительной сети

Подземный газопровод среднего и низкого давления по ул. Коммунальная, ул. Цветочная, ул. Лесная, ул. Тепличная, ул. Рылеева, Ржевский тракт в г. Вышний Волочек Тверской области, назначение: газопровод среднего и низкого давления, протяженность 5568 м, адрес (местонахождение) объекта: Российская Федерация, Тверская область, г. Вышний Волочек, ул. Коммунальная, ул. Цветочная, ул. Лесная, ул. Тепличная, ул. Рылеева, Ржевский тракт


(наименование объекта)

Графическое описание местоположения границ охранной зоны газораспределительной сети

Лист 6



Используемые условные знаки и обозначения:

 - граница охранной зоны газопровода

69:00:000000 - номер квартала кадастрового деления

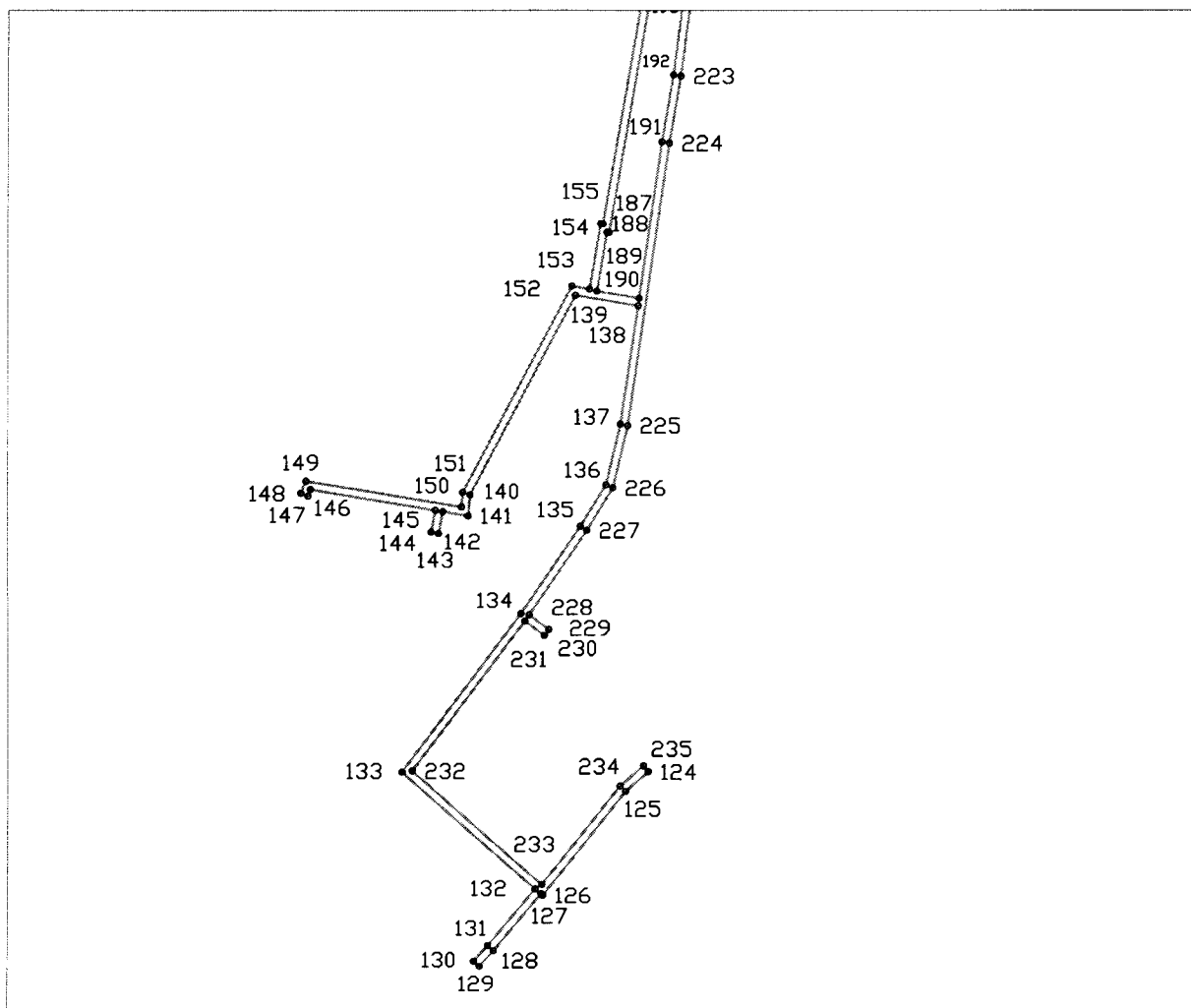
### Сведения о границах охранной зоны газораспределительной сети

Подземный газопровод среднего и низкого давления по ул. Коммунальная, ул. Цветочная, ул. Лесная, ул. Тепличная, ул. Рылеева, Ржевский тракт в г. Вышний Волочек Тверской области, назначение: газопровод среднего и низкого давления, протяженность 5568 м, адрес (местонахождение) объекта: Российская Федерация, Тверская область, г. Вышний Волочек, ул. Коммунальная, ул. Цветочная, ул. Лесная, ул. Тепличная, ул. Рылеева, Ржевский тракт


(наименование объекта)

Графическое описание местоположения границ охранной зоны газораспределительной сети

Лист 7



Используемые условные знаки и обозначения:



- граница охранной зоны газопровода

69:00:0000000 - номер квартала кадастрового деления



Приложение 6  
к постановлению Правительства  
Тверской области  
от 18.08.2017 № 256-пп

Сведения о границах охранной зоны газораспределительной сети		
Газопровод среднего и низкого давления по ул. Желябова, ул. Урицкого, ул. Некрасова, ул. С. Перовской, ул. Большая Садовая в г. Вышний Волочек Тверской области, назначение: 7.7 сооружения трубопроводного транспорта, протяженность 2486 м, адрес (местонахождение) объекта: Российская Федерация, Тверская область, г. Вышний Волочек, ул. Желябова, ул. Урицкого, ул. Некрасова, ул. С. Перовской, ул. Большая Садовая		
(наименование объекта)		
Сведения об охранной зоне газораспределительной сети		
№ п/п	Характеристики зоны	Описание характеристик
1	Местоположение зоны	Местоположение: Тверская область, г. Вышний Волочек Вид зоны: Охранная зона инженерных коммуникаций Тип зоны: Охранная зона газопровода Номер зоны: б/н Индекс зоны: - Охраняемый объект: «Газопровод среднего и низкого давления по ул. Желябова, ул. Урицкого, ул. Некрасова, ул. С. Перовской, ул. Большая Садовая в г. Вышний Волочек Тверской области, назначение: 7.7 сооружения трубопроводного транспорта, протяженность 2486 м, адрес (местонахождение) объекта: Российская Федерация, Тверская область, г. Вышний Волочек, ул. Желябова, ул. Урицкого, ул. Некрасова, ул. С. Перовской, ул. Большая Садовая»
2	Площадь зоны +/- величина погрешности определения площади (P +/- Дельта P)	10561 кв. м ±36 кв. м
3	Иные характеристики зоны	Ограничение использования объектов недвижимости в границах охранной зоны предусмотрено пунктом 14 Правил охраны газораспределительных сетей, утвержденных постановлением Правительства Российской Федерации от 20.11.2000 № 878 (далее – Правила), согласно которому на земельные участки, входящие в охранные зоны газораспределительных сетей, в целях предупреждения их повреждения или нарушения условий их нормальной эксплуатации налагаются ограничения (обременения), которыми запрещается лицам, указанным в пункте 2 Правил: а) строить объекты жилищно-гражданского и производственного назначения; б) сносить и реконструировать мосты, коллекторы, автомобильные и железные дороги с расположенными на них газораспределительными сетями без предварительного выноса этих газопроводов по согласованию с эксплуатационными организациями; в) разрушать берегоукрепительные сооружения, водопропускные устройства, земляные и иные сооружения, предохраняющие газораспределительные сети от разрушений; г) перемещать, повреждать, засыпать и уничтожать опознавательные знаки, контрольно-измерительные пункты и другие устройства газораспределительных сетей; д) устраивать свалки и склады, разливать растворы кислот, солей, щелочей и других химически активных веществ; е) огораживать и перегораживать охранные зоны, препятствовать

Сведения о границах охранной зоны газораспределительной сети		
Газопровод среднего и низкого давления по ул. Желябова, ул. Урицкого, ул. Некрасова, ул. С. Перовской, ул. Большая Садовая в г. Вышний Волочек Тверской области, назначение: 7.7 сооружения трубопроводного транспорта, протяженность 2486 м, адрес (местонахождение) объекта: Российская Федерация, Тверская область, г. Вышний Волочек, ул. Желябова, ул. Урицкого, ул. Некрасова, ул. С. Перовской, ул. Большая Садовая		
(наименование объекта)		
Сведения об охранной зоне газораспределительной сети		
№ п/п	Характеристики зоны	Описание характеристик
		<p>доступу персонала эксплуатационных организаций к газораспределительным сетям, проведению обслуживания и устранению повреждений газораспределительных сетей;</p> <p>ж) разводить огонь и размещать источники огня;</p> <p>з) рыть погреба, копать и обрабатывать почву сельскохозяйственными и мелиоративными орудиями и механизмами на глубину более 0,3 м;</p> <p>и) открывать калитки и двери газорегуляторных пунктов, станций катодной и дренажной защиты, люки подземных колодцев, включать или отключать электроснабжение средств связи, освещения и систем телемеханики;</p> <p>к) набрасывать, приставлять и привязывать к опорам и надземным газопроводам, ограждениям и зданиям газораспределительных сетей посторонние предметы, лестницы, влезать на них;</p> <p>л) самовольно подключаться к газораспределительным сетям</p>

Сведения о границах охранной зоны газораспределительной сети				
Газопровод среднего и низкого давления по ул. Желябова, ул. Урицкого, ул. Некрасова, ул. С. Перовской, ул. Большая Садовая в г. Вышний Волочек Тверской области, назначение: 7.7 сооружения трубопроводного транспорта, протяженность 2486 м, адрес (местонахождение) объекта: Российская Федерация, Тверская область, г. Вышний Волочек, ул. Желябова, ул. Урицкого, ул. Некрасова, ул. С. Перовской, ул. Большая Садовая				
(наименование объекта)				
Сведения о местоположении границ охранной зоны газораспределительной сети				
1. Система координат: СК кадастрового округа, зона 2				
2. Перечень координат характерных точек границ охранной зоны газораспределительной сети				
Обозначение характерных точек границы	Координаты, м		Метод определения координат и средняя квадратическая погрешность положения характерной точки, (M <sub>0</sub> ), м	Описание закрепления точки
	X	Y		
1	372938,49	2194189,2	картометрический, 0.1 м	—
2	372945,29	2194207,65	картометрический, 0.1 м	—
3	372937,65	2194326	картометрический, 0.1 м	—
4	372927,7	2194527,97	картометрический, 0.1 м	—
5	372922,65	2194644,43	картометрический, 0.1 м	—
6	372922,08	2194685,04	картометрический, 0.1 м	—
7	372923,36	2194708,73	картометрический, 0.1 м	—
8	372919,75	2194813,35	картометрический, 0.1 м	—
9	372916,81	2194872,55	картометрический, 0.1 м	—
10	372910,47	2195076,54	картометрический, 0.1 м	—
11	372901,89	2195298,36	картометрический, 0.1 м	—
12	372898,88	2195396,11	картометрический, 0.1 м	—
13	372902,87	2195396,23	картометрический, 0.1 м	—
14	372905,89	2195298,5	картометрический, 0.1 м	—
15	372914,47	2195076,67	картометрический, 0.1 м	—
16	372920,8	2194872,72	картометрический, 0.1 м	—
17	372923,75	2194813,52	картометрический, 0.1 м	—
18	372927,37	2194708,69	картометрический, 0.1 м	—
19	372926,08	2194684,96	картометрический, 0.1 м	—
20	372926,64	2194644,54	картометрический, 0.1 м	—
21	372931,69	2194528,15	картометрический, 0.1 м	—
22	372941,65	2194326,22	картометрический, 0.1 м	—
23	372949,34	2194207,06	картометрический, 0.1 м	—
24	372942,24	2194187,81	картометрический, 0.1 м	—
1	372938,49	2194189,2	картометрический, 0.1 м	—
25	373051,96	2195922,04	картометрический, 0.1 м	—
26	373049,12	2195996,22	картометрический, 0.1 м	—
27	373048,82	2196008,37	картометрический, 0.1 м	—
28	373039,8	2196008,37	картометрический, 0.1 м	—
29	373039,8	2196012,37	картометрический, 0.1 м	—
30	373052,72	2196012,33	картометрический, 0.1 м	—
31	373053,12	2195996,35	картометрический, 0.1 м	—
32	373055,95	2195922,2	картометрический, 0.1 м	—
25	373051,96	2195922,04	картометрический, 0.1 м	—

Сведения о границах охранной зоны газораспределительной сети				
Газопровод среднего и низкого давления по ул. Желябова, ул. Урицкого, ул. Некрасова, ул. С. Перовской, ул. Большая Садовая в г. Вышний Волочек Тверской области, назначение: 7.7 сооружения трубопроводного транспорта, протяженность 2486 м, адрес (местонахождение) объекта: Российская Федерация, Тверская область, г. Вышний Волочек, ул. Желябова, ул. Урицкого, ул. Некрасова, ул. С. Перовской, ул. Большая Садовая				
(наименование объекта)				
Сведения о местоположении границ охранной зоны газораспределительной сети				
33	372771,58	2196106,02	картометрический, 0.1 м	—
34	372990,16	2196109,79	картометрический, 0.1 м	—
35	373033,79	2196109,79	картометрический, 0.1 м	—
36	373033,79	2196105,79	картометрический, 0.1 м	—
37	372990,19	2196105,79	картометрический, 0.1 м	—
38	372771,65	2196102,02	картометрический, 0.1 м	—
33	372771,58	2196106,02	картометрический, 0.1 м	—
39	372865,56	2196183,49	картометрический, 0.1 м	—
40	372858,45	2196312,82	картометрический, 0.1 м	—
41	372856,03	2196353,72	картометрический, 0.1 м	—
42	372853,52	2196405,83	картометрический, 0.1 м	—
43	372853,16	2196420,28	картометрический, 0.1 м	—
44	372851,07	2196473,37	картометрический, 0.1 м	—
45	372849,09	2196532,57	картометрический, 0.1 м	—
46	372853,09	2196532,71	картометрический, 0.1 м	—
47	372855,07	2196473,51	картометрический, 0.1 м	—
48	372857,08	2196422,46	картометрический, 0.1 м	—
49	372950,67	2196426,88	картометрический, 0.1 м	—
50	373024,19	2196428,08	картометрический, 0.1 м	—
51	373071,37	2196428,53	картометрический, 0.1 м	—
52	373109,65	2196469,26	картометрический, 0.1 м	—
53	373112,54	2196466,49	картометрический, 0.1 м	—
54	373076,8	2196428,47	картометрический, 0.1 м	—
55	373113,37	2196428,27	картометрический, 0.1 м	—
56	373113,37	2196424,27	картометрический, 0.1 м	—
57	373072,24	2196424,54	картометрический, 0.1 м	—
58	373024,23	2196424,08	картометрический, 0.1 м	—
59	372950,79	2196422,88	картометрический, 0.1 м	—
60	372857,2	2196418,46	картометрический, 0.1 м	—
61	372857,51	2196405,98	картометрический, 0.1 м	—
62	372860,02	2196353,94	картометрический, 0.1 м	—
63	372862,32	2196315,03	картометрический, 0.1 м	—
64	373006,14	2196321,42	картометрический, 0.1 м	—
65	373038,12	2196322,67	картометрический, 0.1 м	—
66	373038,27	2196318,67	картометрический, 0.1 м	—
67	373006,3	2196317,42	картометрический, 0.1 м	—
68	372862,56	2196311,04	картометрический, 0.1 м	—
69	372869,55	2196183,69	картометрический, 0.1 м	—
39	372865,56	2196183,49	картометрический, 0.1 м	—
70	372966,13	2196448,23	картометрический, 0.1 м	—

Сведения о границах охранной зоны газораспределительной сети				
Газопровод среднего и низкого давления по ул. Желябова, ул. Урицкого, ул. Некрасова, ул. С. Перовской, ул. Большая Садовая в г. Вышний Волочек Тверской области, назначение: 7.7 сооружения трубопроводного транспорта, протяженность 2486 м, адрес (местонахождение) объекта: Российская Федерация, Тверская область, г. Вышний Волочек, ул. Желябова, ул. Урицкого, ул. Некрасова, ул. С. Перовской, ул. Большая Садовая				
(наименование объекта)				
Сведения о местоположении границ охранной зоны газораспределительной сети				
71	372965,74	2196460,62	картометрический, 0.1 м	—
72	372918,61	2196458,7	картометрический, 0.1 м	—
73	372889,84	2196458,53	картометрический, 0.1 м	—
74	372888,03	2196532,69	картометрический, 0.1 м	—
75	372884,03	2196532,59	картометрический, 0.1 м	—
76	372885,36	2196478,03	картометрический, 0.1 м	—
77	372882,5	2196477,96	картометрический, 0.1 м	—
78	372882,6	2196473,97	картометрический, 0.1 м	—
79	372885,46	2196474,04	картометрический, 0.1 м	—
80	372885,89	2196441,74	картометрический, 0.1 м	—
81	372889,89	2196441,74	картометрический, 0.1 м	—
82	372889,89	2196454,53	картометрический, 0.1 м	—
83	372916,66	2196454,68	картометрический, 0.1 м	—
84	372916,66	2196447,43	картометрический, 0.1 м	—
85	372920,66	2196447,43	картометрический, 0.1 м	—
86	372920,66	2196454,78	картометрический, 0.1 м	—
87	372961,87	2196456,46	картометрический, 0.1 м	—
88	372962,14	2196448,11	картометрический, 0.1 м	—
70	372966,13	2196448,23	картометрический, 0.1 м	—
89	372305,07	2196387,73	картометрический, 0.1 м	—
90	372346,16	2196390,77	картометрический, 0.1 м	—
91	372346,3	2196388,93	картометрический, 0.1 м	—
92	372350,29	2196389,23	картометрический, 0.1 м	—
93	372349,86	2196395,06	картометрический, 0.1 м	—
94	372304,77	2196391,72	картометрический, 0.1 м	—
89	372305,07	2196387,73	картометрический, 0.1 м	—


### Сведения о границах охранной зоны газораспределительной сети

Газопровод среднего и низкого давления по ул. Желябова, ул. Урицкого, ул. Некрасова, ул. С. Перовской, ул. Большая Садовая в г. Вышний Волочек Тверской области, назначение: 7.7 сооружения трубопроводного транспорта, протяженность 2486 м, адрес (местонахождение) объекта: Российская Федерация, Тверская область, г. Вышний Волочек, ул. Желябова, ул. Урицкого, ул. Некрасова, ул. С. Перовской, ул. Большая Садовая

(наименование объекта)

Графическое описание местоположения границ охранной зоны газораспределительной сети

Обзорная схема



Используемые условные знаки и обозначения:



- граница охранной зоны газопровода

69:00:0000000 - номер квартала кадастрового деления

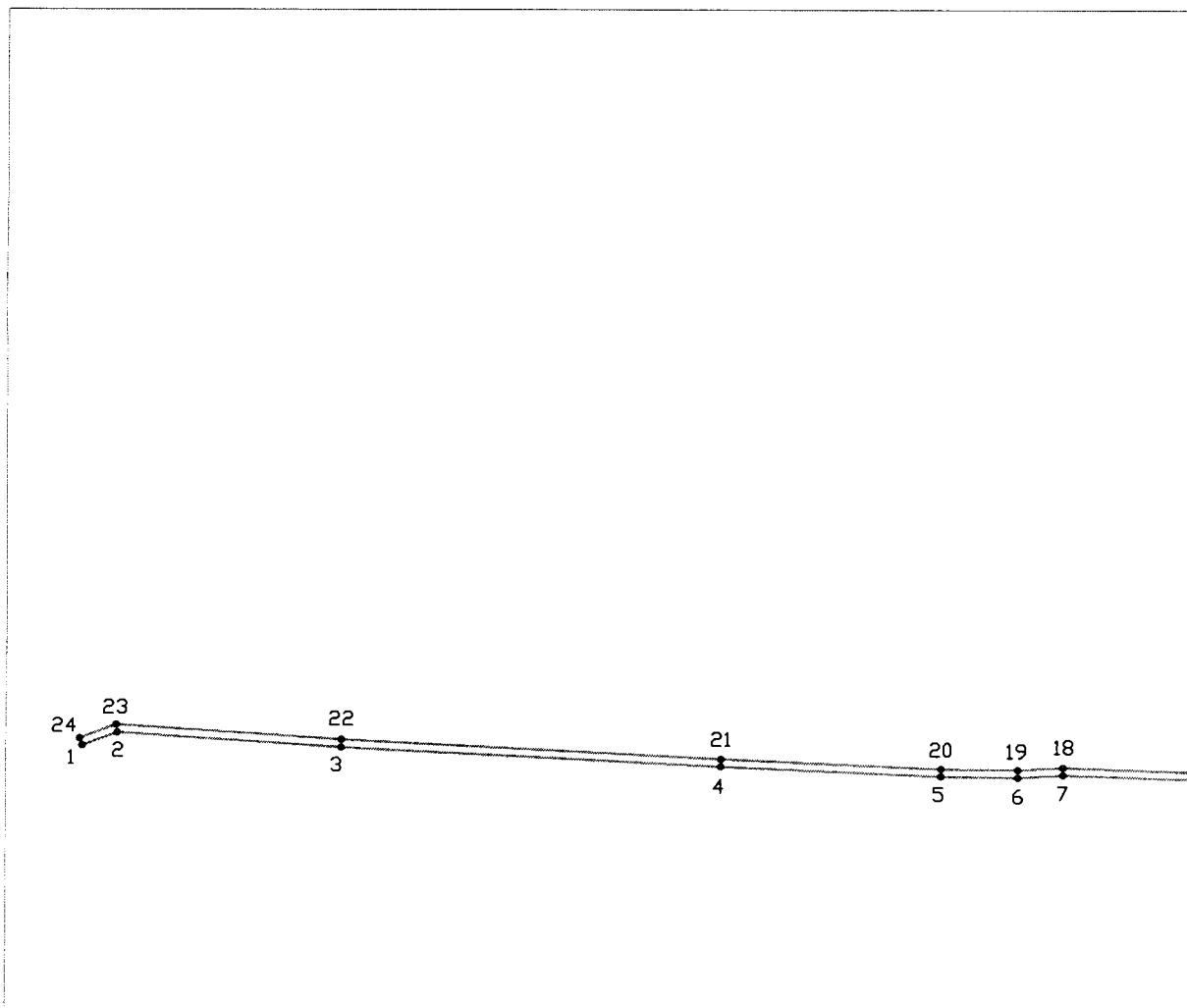
### Сведения о границах охранной зоны газораспределительной сети

Газопровод среднего и низкого давления по ул. Желябова, ул. Урицкого, ул. Некрасова, ул. С. Перовской, ул. Большая Садовая в г. Вышний Волочек Тверской области, назначение: 7.7 сооружения трубопроводного транспорта, протяженность 2486 м, адрес (местонахождение) объекта: Российская Федерация, Тверская область, г. Вышний Волочек, ул. Желябова, ул. Урицкого, ул. Некрасова, ул. С. Перовской, ул. Большая Садовая

(наименование объекта)

Графическое описание местоположения границ охранной зоны газораспределительной сети

Лист 1



Используемые условные знаки и обозначения:



- граница охранной зоны газопровода

69:00:0000000 - номер квартала кадастрового деления


**Сведения о границах охранной зоны газораспределительной сети**

Газопровод среднего и низкого давления по ул. Желябова, ул. Урицкого, ул. Некрасова, ул. С. Перовской, ул. Большая Садовая в г. Вышний Волочек Тверской области, назначение: 7.7 сооружения трубопроводного транспорта, протяженность 2486 м, адрес (местонахождение) объекта: Российская Федерация, Тверская область, г. Вышний Волочек, ул. Желябова, ул. Урицкого, ул. Некрасова, ул. С. Перовской, ул. Большая Садовая

(наименование объекта)

Графическое описание местоположения границ охранной зоны газораспределительной сети

Лист 2



Используемые условные знаки и обозначения:



- граница охранной зоны газопровода

69:00:0000000 - номер квартала кадастрового деления



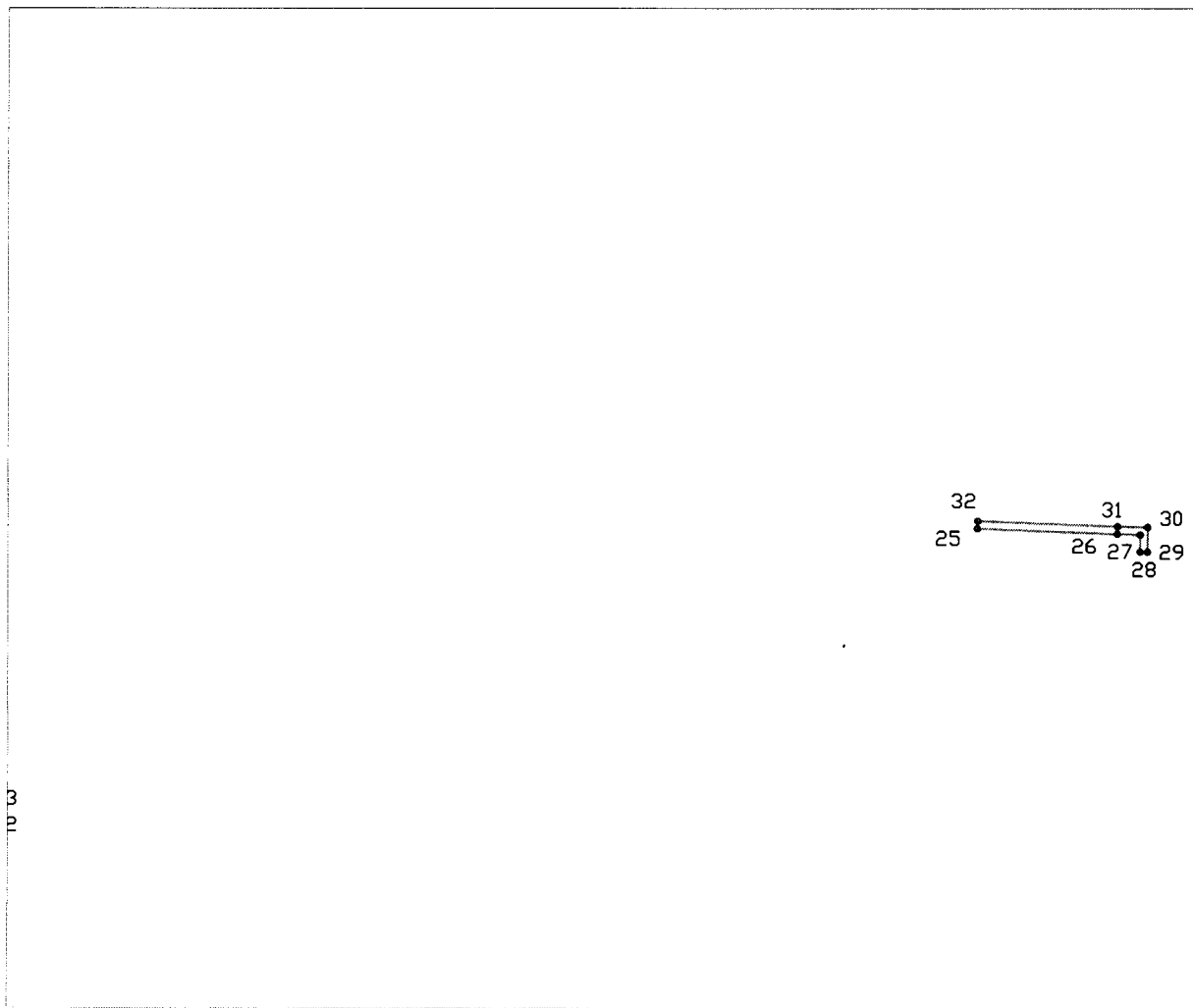
**Сведения о границах охранной зоны газораспределительной сети**

Газопровод среднего и низкого давления по ул. Желябова, ул. Урицкого, ул. Некрасова, ул. С. Перовской, ул. Большая Садовая в г. Вышний Волочек Тверской области, назначение: 7.7 сооружения трубопроводного транспорта, протяженность 2486 м, адрес (местонахождение) объекта: Российская Федерация, Тверская область, г. Вышний Волочек, ул. Желябова, ул. Урицкого, ул. Некрасова, ул. С. Перовской, ул. Большая Садовая

(наименование объекта)

Графическое описание местоположения границ охранной зоны газораспределительной сети

Лист 3



Используемые условные знаки и обозначения:



- граница охранной зоны газопровода

69:00:000000 - номер квартала кадастрового деления

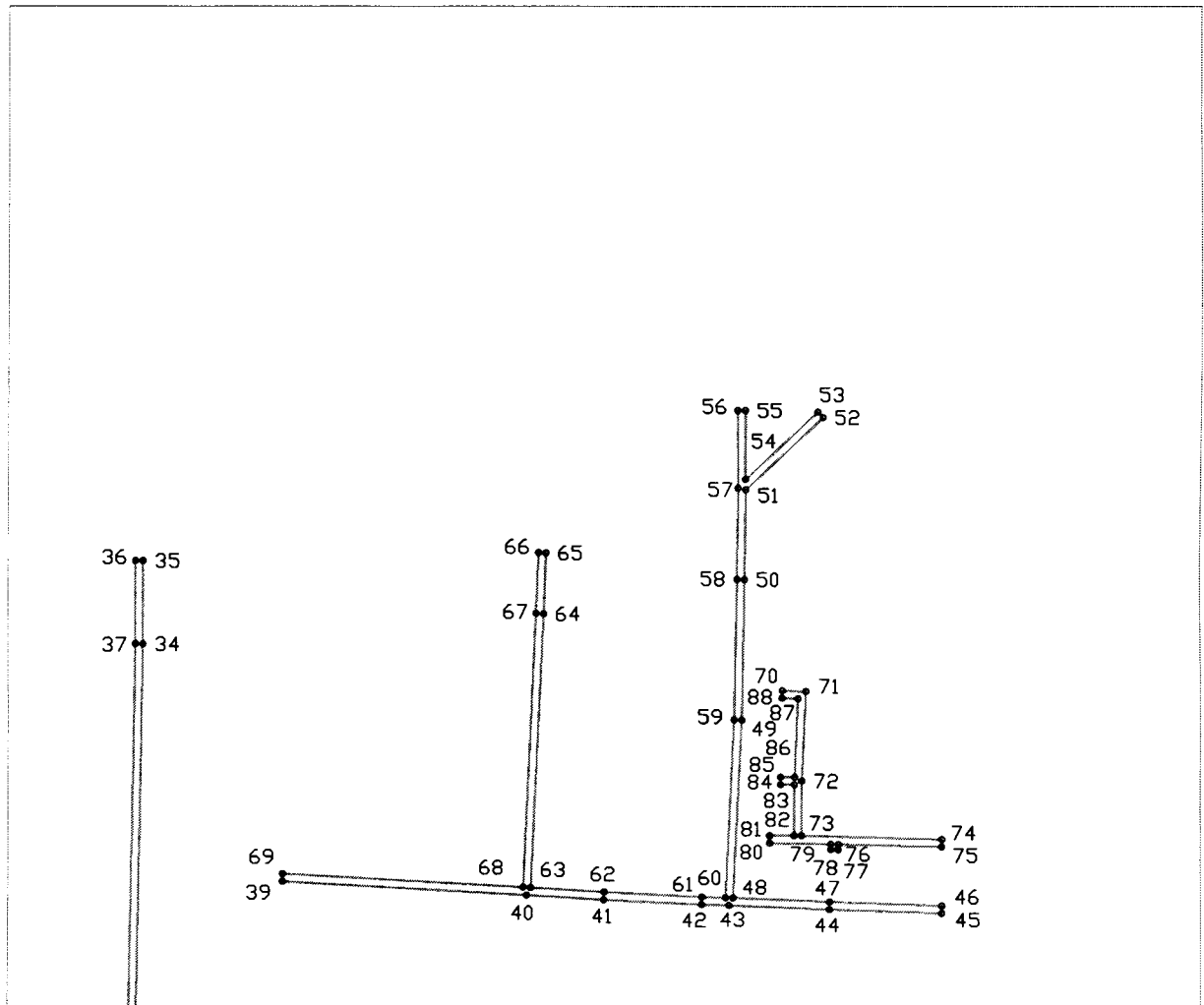
### Сведения о границах охранной зоны газораспределительной сети

Газопровод среднего и низкого давления по ул. Желябова, ул. Урицкого, ул. Некрасова, ул. С. Перовской, ул. Большая Садовая в г. Вышний Волочек Тверской области, назначение: 7.7 сооружения трубопроводного транспорта, протяженность 2486 м, адрес (местонахождение) объекта: Российская Федерация, Тверская область, г. Вышний Волочек, ул. Желябова, ул. Урицкого, ул. Некрасова, ул. С. Перовской, ул. Большая Садовая

(наименование объекта)

Графическое описание местоположения границ охранной зоны газораспределительной сети

Лист 4



Используемые условные знаки и обозначения:

- граница охранной зоны газопровода  
 69:00:0000000 - номер квартала кадастрового деления


### Сведения о границах охранной зоны газораспределительной сети

Газопровод среднего и низкого давления по ул. Желябова, ул. Урицкого, ул. Некрасова, ул. С. Перовской, ул. Большая Садовая в г. Вышний Волочек Тверской области, назначение: 7.7 сооружения трубопроводного транспорта, протяженность 2486 м, адрес (местонахождение) объекта: Российская Федерация, Тверская область, г. Вышний Волочек, ул. Желябова, ул. Урицкого, ул. Некрасова, ул. С. Перовской, ул. Большая Садовая


(наименование объекта)

Графическое описание местоположения границ охранной зоны газораспределительной сети

Лист 5



Используемые условные знаки и обозначения:



- граница охранной зоны газопровода

69:00:0000000 - номер квартала кадастрового деления

**Приложение 7**  
**к постановлению Правительства**  
**Тверской области**  
**от 18.08.2017 № 256-пп**

Сведения о границах охранной зоны газораспределительной сети		
Подземный газопровод среднего и низкого давления ул. Ямская, пер. Песчаный, ул. Мира, ул. Чкалова, ул. Строителей, ул. Тимирязева, ул. Двор фабрики Пролетарский Авангард, ул. Береговая Линия в г. Вышний Волочек Тверской области, назначение: 7.7 сооружения трубопроводного транспорта, протяженность 1647 м, адрес (местонахождение) объекта: Российская Федерация, Тверская область, г. Вышний Волочек, ул. Ямская, пер. Песчаный, ул. Мира, ул. Чкалова, ул. Строителей, ул. Тимирязева, ул. Двор фабрики Пролетарский Авангард, ул. Береговая Линия		
(наименование объекта)		
Сведения об охранной зоне газораспределительной сети		
№ п/п	Характеристики зоны	Описание характеристик
1	Местоположение зоны	Местоположение: Тверская область, г. Вышний Волочек Вид зоны: Охранная зона инженерных коммуникаций Тип зоны: Охранная зона газопровода Номер зоны: б/н Индекс зоны: - Охраняемый объект: «Подземный газопровод среднего и низкого давления ул. Ямская, пер. Песчаный, ул. Мира, ул. Чкалова, ул. Строителей, ул. Тимирязева, ул. Двор фабрики Пролетарский Авангард, ул. Береговая Линия в г. Вышний Волочек Тверской области, назначение: 7.7 сооружения трубопроводного транспорта, протяженность 1647 м, адрес (местонахождение) объекта: Российская Федерация, Тверская область, г. Вышний Волочек, ул. Ямская, пер. Песчаный, ул. Мира, ул. Чкалова, ул. Строителей, ул. Тимирязева, ул. Двор фабрики Пролетарский Авангард, ул. Береговая Линия»
2	Площадь зоны +/- величина погрешности определения площади (Р +/- Дельта Р)	6616 кв. м ±28 кв. м
3	Иные характеристики зоны	Ограничение использования объектов недвижимости в границах охранной зоны предусмотрено пунктом 14 Правил охраны газораспределительных сетей, утвержденных постановлением Правительства Российской Федерации от 20.11.2000 № 878 (далее – Правила), согласно которому на земельные участки, входящие в охранные зоны газораспределительных сетей, в целях предупреждения их повреждения или нарушения условий их нормальной эксплуатации налагаются ограничения (обременения), которыми запрещается лицам, указанным в пункте 2 Правил: а) строить объекты жилищно-гражданского и производственного назначения; б) сносить и реконструировать мосты, коллекторы, автомобильные и железные дороги с расположенными на них газораспределительными сетями без предварительного выноса этих газопроводов по согласованию с эксплуатационными организациями; в) разрушать берегоукрепительные сооружения, водопропускные устройства, земляные и иные сооружения, предохраняющие газораспределительные сети от разрушений; г) перемещать, повреждать, засыпать и уничтожать опознавательные знаки, контрольно-измерительные пункты и другие устройства газораспределительных сетей;

Сведения о границах охранной зоны газораспределительной сети		
<p>Подземный газопровод среднего и низкого давления ул. Ямская, пер. Песчаный, ул. Мира, ул. Чкалова, ул. Строителей, ул. Тимирязева, ул. Двор фабрики Пролетарский Авангард, ул. Береговая Линия в г. Вышний Волочек Тверской области, назначение: 7.7 сооружения трубопроводного транспорта, протяженность 1647 м, адрес (местонахождение) объекта: Российская Федерация, Тверская область, г. Вышний Волочек, ул. Ямская, пер. Песчаный, ул. Мира, ул. Чкалова, ул. Строителей, ул. Тимирязева, ул. Двор фабрики Пролетарский Авангард, ул. Береговая Линия</p>		
(наименование объекта)		
Сведения об охранной зоне газораспределительной сети		
№ п/п	Характеристики зоны	Описание характеристик
		<p>д) устраивать свалки и склады, разливать растворы кислот, солей, щелочей и других химически активных веществ;</p> <p>е) огораживать и перегораживать охранные зоны, препятствовать доступу персонала эксплуатационных организаций к газораспределительным сетям, проведению обслуживания и устранению повреждений газораспределительных сетей;</p> <p>ж) разводить огонь и размещать источники огня;</p> <p>з) рыть погреба, копать и обрабатывать почву сельскохозяйственными и мелиоративными орудиями и механизмами на глубину более 0,3 м;</p> <p>и) открывать калитки и двери газорегуляторных пунктов, станций катодной и дренажной защиты, люки подземных колодцев, включать или отключать электроснабжение средств связи, освещения и систем телемеханики;</p> <p>к) набрасывать, приставлять и привязывать к опорам и надземным газопроводам, ограждениям и зданиям газораспределительных сетей посторонние предметы, лестницы, влезать на них;</p> <p>л) самовольно подключаться к газораспределительным сетям</p>

Сведения о границах охранной зоны газораспределительной сети				
Подземный газопровод среднего и низкого давления ул. Ямская, пер. Песчаный, ул. Мира, ул. Чкалова, ул. Строителей, ул. Тимирязева, ул. Двор фабрики Пролетарский Авангард, ул. Береговая Линия в г. Вышний Волочек Тверской области, назначение: 7.7 сооружения трубопроводного транспорта, протяженность 1647 м, адрес (местонахождение) объекта: Российская Федерация, Тверская область, г. Вышний Волочек, ул. Ямская, пер. Песчаный, ул. Мира, ул. Чкалова, ул. Строителей, ул. Тимирязева, ул. Двор фабрики Пролетарский Авангард, ул. Береговая Линия				
(наименование объекта)				
Сведения о местоположении границ охранной зоны газораспределительной сети				
1. Система координат: СК кадастрового округа, зона 2				
2. Перечень координат характерных точек границ охранной зоны газораспределительной сети				
Обозначение характерных точек границы	Координаты, м		Метод определения координат и средняя квадратическая погрешность положения характерной точки, (M <sub>p</sub> ), м	Описание закрепления точки
	X	Y		
1	375824,84	2191170,09	картометрический, 0.1 м	—
2	375868,91	2191193,31	картометрический, 0.1 м	—
3	375870,78	2191189,77	картометрический, 0.1 м	—
4	375826,7	2191166,55	картометрический, 0.1 м	—
1	375824,84	2191170,09	картометрический, 0.1 м	—
5	375454,26	2191070,87	картометрический, 0.1 м	—
6	375456,69	2191067,49	картометрический, 0.1 м	—
7	375468,52	2191076,72	картометрический, 0.1 м	—
8	375466,44	2191079,95	картометрический, 0.1 м	—
9	375472,92	2191084,86	картометрический, 0.1 м	—
10	375466,36	2191093,22	картометрический, 0.1 м	—
11	375480,44	2191103,78	картометрический, 0.1 м	—
12	375463,57	2191126,58	картометрический, 0.1 м	—
13	375441,14	2191109,93	картометрический, 0.1 м	—
14	375422,14	2191096,23	картометрический, 0.1 м	—
15	375399,88	2191077,91	картометрический, 0.1 м	—
16	375411,75	2191063,01	картометрический, 0.1 м	—
17	375387,22	2191041,98	картометрический, 0.1 м	—
18	375404,63	2191018,39	картометрический, 0.1 м	—
19	375445,74	2191051,65	картометрический, 0.1 м	—
20	375449,61	2191046,66	картометрический, 0.1 м	—
21	375446,45	2191044,21	картометрический, 0.1 м	—
22	375445,08	2191045,97	картометрический, 0.1 м	—
23	375409,3	2191017,02	картометрический, 0.1 м	—
24	375410,21	2191016	картометрический, 0.1 м	—
25	375407,2	2191013,36	картометрический, 0.1 м	—
26	375406,19	2191014,51	картометрический, 0.1 м	—
27	375403,9	2191012,65	картометрический, 0.1 м	—
28	375381,8	2191042,6	картометрический, 0.1 м	—
29	375406,22	2191063,54	картометрический, 0.1 м	—
30	375394,3	2191078,5	картометрический, 0.1 м	—
31	375419,7	2191099,4	картометрический, 0.1 м	—
32	375438,78	2191113,16	картометрический, 0.1 м	—
33	375462,76	2191130,97	картометрический, 0.1 м	—

Сведения о границах охранной зоны газораспределительной сети				
Подземный газопровод среднего и низкого давления ул. Ямская, пер. Песчаный, ул. Мира, ул. Чкалова, ул. Строителей, ул. Тимирязева, ул. Двор фабрики Пролетарский Авангард, ул. Береговая Линия в г. Вышний Волочек Тверской области, назначение: 7.7 сооружения трубопроводного транспорта, протяженность 1647 м, адрес (местонахождение) объекта: Российская Федерация, Тверская область, г. Вышний Волочек, ул. Ямская, пер. Песчаный, ул. Мира, ул. Чкалова, ул. Строителей, ул. Тимирязева, ул. Двор фабрики Пролетарский Авангард, ул. Береговая Линия				
(наименование объекта)				
Сведения о местоположении границ охранной зоны газораспределительной сети				
34	375493,1	2191151,63	картометрический, 0.1 м	—
35	375522,11	2191155,02	картометрический, 0.1 м	—
36	375596,29	2191143,76	картометрический, 0.1 м	—
37	375616,94	2191121,39	картометрический, 0.1 м	—
38	375700,54	2191184,24	картометрический, 0.1 м	—
39	375737,21	2191182,48	картометрический, 0.1 м	—
40	375787,21	2191197,2	картометрический, 0.1 м	—
41	375788,33	2191193,36	картометрический, 0.1 м	—
42	375737,69	2191178,45	картометрический, 0.1 м	—
43	375701,79	2191180,18	картометрический, 0.1 м	—
44	375616,46	2191116,02	картометрический, 0.1 м	—
45	375594,31	2191140,02	картометрический, 0.1 м	—
46	375522,04	2191150,99	картометрический, 0.1 м	—
47	375494,54	2191147,77	картометрический, 0.1 м	—
48	375466,83	2191128,9	картометрический, 0.1 м	—
49	375486,02	2191102,96	картометрический, 0.1 м	—
50	375475,43	2191095,02	картометрический, 0.1 м	—
51	375497,43	2191062,22	картометрический, 0.1 м	—
52	375493,59	2191059,54	картометрический, 0.1 м	—
53	375512,9	2191033,24	картометрический, 0.1 м	—
54	375539,19	2191052,02	картометрический, 0.1 м	—
55	375541,51	2191048,76	картометрический, 0.1 м	—
56	375512,01	2191027,69	картометрический, 0.1 м	—
57	375487,95	2191060,47	картометрический, 0.1 м	—
58	375491,93	2191063,25	картометрический, 0.1 м	—
59	375478,15	2191083,78	картометрический, 0.1 м	—
60	375471,81	2191079	картометрический, 0.1 м	—
61	375473,86	2191075,81	картометрический, 0.1 м	—
62	375455,87	2191061,77	картометрический, 0.1 м	—
63	375451,01	2191068,54	картометрический, 0.1 м	—
5	375454,26	2191070,87	картометрический, 0.1 м	—
64	375640,03	2191475,66	картометрический, 0.1 м	—
65	375643,58	2191477,52	картометрический, 0.1 м	—
66	375699,26	2191371,62	картометрический, 0.1 м	—
67	375746,67	2191396,5	картометрический, 0.1 м	—
68	375748,52	2191392,96	картометрический, 0.1 м	—
69	375701,12	2191368,07	картометрический, 0.1 м	—
70	375727,48	2191317,83	картометрический, 0.1 м	—
71	375766,3	2191242,41	картометрический, 0.1 м	—
72	375782,48	2191211,48	картометрический, 0.1 м	—

Сведения о границах охранной зоны газораспределительной сети				
Подземный газопровод среднего и низкого давления ул. Ямская, пер. Песчаный, ул. Мира, ул. Чкалова, ул. Строителей, ул. Тимирязева, ул. Двор фабрики Пролетарский Авангард, ул. Береговая Линия в г. Вышний Волочек Тверской области, назначение: 7.7 сооружения трубопроводного транспорта, протяженность 1647 м, адрес (местонахождение) объекта: Российская Федерация, Тверская область, г. Вышний Волочек, ул. Ямская, пер. Песчаный, ул. Мира, ул. Чкалова, ул. Строителей, ул. Тимирязева, ул. Двор фабрики Пролетарский Авангард, ул. Береговая Линия				
(наименование объекта)				
Сведения о местоположении границ охранной зоны газораспределительной сети				
73	375778,94	2191209,62	картометрический, 0.1 м	—
74	375762,75	2191240,56	картометрический, 0.1 м	—
75	375723,93	2191315,99	картометрический, 0.1 м	—
64	375640,03	2191475,66	картометрический, 0.1 м	—
76	374391,87	2191539,04	картометрический, 0.1 м	—
77	374404,41	2191551,53	картометрический, 0.1 м	—
78	374401,25	2191554,04	картометрический, 0.1 м	—
79	374389,05	2191541,87	картометрический, 0.1 м	—
76	374391,87	2191539,04	картометрический, 0.1 м	—
80	374320,83	2191506,96	картометрический, 0.1 м	—
81	374327,54	2191513,35	картометрический, 0.1 м	—
82	374330,3	2191510,45	картометрический, 0.1 м	—
83	374323,59	2191504,07	картометрический, 0.1 м	—
80	374320,83	2191506,96	картометрический, 0.1 м	—
84	374184,84	2191746,82	картометрический, 0.1 м	—
85	374192,52	2191753,1	картометрический, 0.1 м	—
86	374195,06	2191750,01	картометрический, 0.1 м	—
87	374187,38	2191743,72	картометрический, 0.1 м	—
84	374184,84	2191746,82	картометрический, 0.1 м	—
88	374169,69	2191747,87	картометрический, 0.1 м	—
89	374164,13	2191754,66	картометрический, 0.1 м	—
90	374167,23	2191757,19	картометрический, 0.1 м	—
91	374172,79	2191750,4	картометрический, 0.1 м	—
88	374169,69	2191747,87	картометрический, 0.1 м	—
92	374280,57	2192229,63	картометрический, 0.1 м	—
93	374248,8	2192206,15	картометрический, 0.1 м	—
94	374197,51	2192167,16	картометрический, 0.1 м	—
95	374201,52	2192161,81	картометрический, 0.1 м	—
96	374194,43	2192155,27	картометрический, 0.1 м	—
97	374217,79	2192126,48	картометрический, 0.1 м	—
98	374220,89	2192129	картометрический, 0.1 м	—
99	374199,9	2192154,87	картометрический, 0.1 м	—
100	374204,12	2192158,76	картометрический, 0.1 м	—
101	374205,54	2192157,28	картометрический, 0.1 м	—
102	374208,42	2192160,05	картометрический, 0.1 м	—
103	374205,76	2192162,82	картометрический, 0.1 м	—



Сведения о границах охранной зоны газораспределительной сети				
Подземный газопровод среднего и низкого давления ул. Ямская, пер. Песчаный, ул. Мира, ул. Чкалова, ул. Строителей, ул. Тимирязева, ул. Двор фабрики Пролетарский Авангард, ул. Береговая Линия в г. Вышний Волочек Тверской области, назначение: 7.7 сооружения трубопроводного транспорта, протяженность 1647 м, адрес (местонахождение) объекта: Российская Федерация, Тверская область, г. Вышний Волочек, ул. Ямская, пер. Песчаный, ул. Мира, ул. Чкалова, ул. Строителей, ул. Тимирязева, ул. Двор фабрики Пролетарский Авангард, ул. Береговая Линия				
(наименование объекта)				
Сведения о местоположении границ охранной зоны газораспределительной сети				
104	374203,1	2192166,37	картометрический, 0.1 м	—
105	374251,2	2192202,95	картометрический, 0.1 м	—
106	374282,94	2192226,41	картометрический, 0.1 м	—
92	374280,57	2192229,63	картометрический, 0.1 м	—
107	374274,44	2192284,76	картометрический, 0.1 м	—
108	374267,21	2192279,19	картометрический, 0.1 м	—
109	374266,71	2192279,91	картометрический, 0.1 м	—
110	374250,01	2192267,17	картометрический, 0.1 м	—
111	374264,45	2192248,05	картометрический, 0.1 м	—
112	374267,64	2192250,46	картометрический, 0.1 м	—
113	374255,6	2192266,41	картометрический, 0.1 м	—
114	374265,82	2192274,21	картометрический, 0.1 м	—
115	374266,34	2192273,46	картометрический, 0.1 м	—
116	374276,89	2192281,6	картометрический, 0.1 м	—
107	374274,44	2192284,76	картометрический, 0.1 м	—
117	373752,06	2192919,16	картометрический, 0.1 м	—
118	373756,67	2192922,52	картометрический, 0.1 м	—
119	373759,03	2192919,29	картометрический, 0.1 м	—
120	373754,42	2192915,93	картометрический, 0.1 м	—
117	373752,06	2192919,16	картометрический, 0.1 м	—
121	373811,63	2193168,85	картометрический, 0.1 м	—
122	373819,68	2193175,21	картометрический, 0.1 м	—
123	373822,16	2193172,07	картометрический, 0.1 м	—
124	373814,11	2193165,71	картометрический, 0.1 м	—
121	373811,63	2193168,85	картометрический, 0.1 м	—
125	373304,6	2192334,96	картометрический, 0.1 м	—
126	373305,73	2192332,09	картометрический, 0.1 м	—
127	373298,72	2192329,08	картометрический, 0.1 м	—
128	373300,06	2192325,25	картометрический, 0.1 м	—
129	373307,2	2192328,36	картометрический, 0.1 м	—
130	373319,44	2192297,28	картометрический, 0.1 м	—
131	373316,8	2192296,18	картометрический, 0.1 м	—
132	373318,34	2192292,49	картометрический, 0.1 м	—
133	373324,6	2192295,1	картометрический, 0.1 м	—
134	373308,32	2192336,42	картометрический, 0.1 м	—
125	373304,6	2192334,96	картометрический, 0.1 м	—

Сведения о границах охранной зоны газораспределительной сети				
Подземный газопровод среднего и низкого давления ул. Ямская, пер. Песчаный, ул. Мира, ул. Чкалова, ул. Строителей, ул. Тимирязева, ул. Двор фабрики Пролетарский Авангард, ул. Береговая Линия в г. Вышний Волочек Тверской области, назначение: 7.7 сооружения трубопроводного транспорта, протяженность 1647 м, адрес (местонахождение) объекта: Российская Федерация, Тверская область, г. Вышний Волочек, ул. Ямская, пер. Песчаный, ул. Мира, ул. Чкалова, ул. Строителей, ул. Тимирязева, ул. Двор фабрики Пролетарский Авангард, ул. Береговая Линия				
(наименование объекта)				
Сведения о местоположении границ охранной зоны газораспределительной сети				
135	373283,6	2192544	картометрический, 0.1 м	—
136	373289,08	2192578,43	картометрический, 0.1 м	—
137	373293,03	2192577,8	картометрический, 0.1 м	—
138	373290	2192558,77	картометрический, 0.1 м	—
139	373296,38	2192558,88	картометрический, 0.1 м	—
140	373296,45	2192554,88	картометрический, 0.1 м	—
141	373289,37	2192554,76	картометрический, 0.1 м	—
142	373287,55	2192543,37	картометрический, 0.1 м	—
135	373283,6	2192544	картометрический, 0.1 м	—
143	373206,1	2192598,17	картометрический, 0.1 м	—
144	373205,22	2192605,44	картометрический, 0.1 м	—
145	373209,2	2192605,92	картометрический, 0.1 м	—
146	373210,07	2192598,65	картометрический, 0.1 м	—
143	373206,1	2192598,17	картометрический, 0.1 м	—
147	373192,95	2192650,47	картометрический, 0.1 м	—
148	373242,71	2192656,03	картометрический, 0.1 м	—
149	373241,91	2192663,5	картометрический, 0.1 м	—
150	373245,89	2192663,92	картометрический, 0.1 м	—
151	373247,52	2192648,68	картометрический, 0.1 м	—
152	373243,54	2192648,25	картометрический, 0.1 м	—
153	373243,14	2192652,05	картометрический, 0.1 м	—
154	373193,38	2192646,49	картометрический, 0.1 м	—
147	373192,95	2192650,47	картометрический, 0.1 м	—
155	373188,67	2192687,75	картометрический, 0.1 м	—
156	373193,84	2192687,66	картометрический, 0.1 м	—
157	373193,77	2192683,66	картометрический, 0.1 м	—
158	373188,6	2192683,75	картометрический, 0.1 м	—
155	373188,67	2192687,75	картометрический, 0.1 м	—
159	373184,21	2192692,19	картометрический, 0.1 м	—
160	373187,08	2192698,43	картометрический, 0.1 м	—
161	373190,71	2192696,75	картометрический, 0.1 м	—
162	373187,84	2192690,52	картометрический, 0.1 м	—
159	373184,21	2192692,19	картометрический, 0.1 м	—


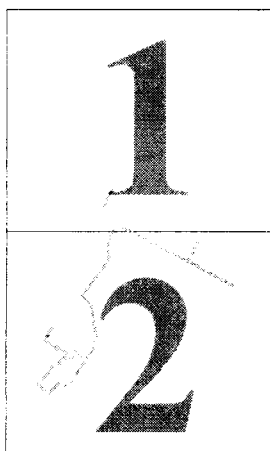
### Сведения о границах охранной зоны газораспределительной сети

Подземный газопровод среднего и низкого давления ул. Ямская, пер. Песчаный, ул. Мира, ул. Чкалова, ул. Строителей, ул. Тимирязева, ул. Двор фабрики Пролетарский Авангард, ул. Береговая Линия в г. Вышний Волочек Тверской области, назначение: 7.7 сооружения трубопроводного транспорта, протяженность 1647 м, адрес (местонахождение) объекта: Российская Федерация, Тверская область, г. Вышний Волочек, ул. Ямская, пер. Песчаный, ул. Мира, ул. Чкалова, ул. Строителей, ул. Тимирязева, ул. Двор фабрики Пролетарский Авангард, ул. Береговая Линия


(наименование объекта)

Графическое описание местоположения границ охранной зоны газораспределительной сети

Обзорная схема



Используемые условные знаки и обозначения:



- граница охранной зоны газопровода

69:00:0000000 - номер квартала кадастрового деления

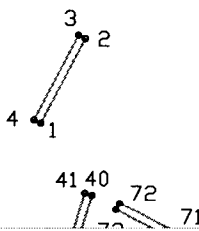
**Сведения о границах охранной зоны газораспределительной сети**

Подземный газопровод среднего и низкого давления ул. Ямская, пер. Песчаный, ул. Мира, ул. Чкалова, ул. Строителей, ул. Тимирязева, ул. Двор фабрики Пролетарский Авангард, ул. Береговая Линия в г. Вышний Волочек Тверской области, назначение: 7.7 сооружения трубопроводного транспорта, протяженность 1647 м, адрес (местонахождение) объекта: Российская Федерация, Тверская область, г. Вышний Волочек, ул. Ямская, пер. Песчаный, ул. Мира, ул. Чкалова, ул. Строителей, ул. Тимирязева, ул. Двор фабрики Пролетарский Авангард, ул. Береговая Линия


(наименование объекта)

Графическое описание местоположения границ охранной зоны газораспределительной сети

Лист 1



Используемые условные знаки и обозначения:



- граница охранной зоны газопровода

69:00:000000 - номер квартала кадастрового деления

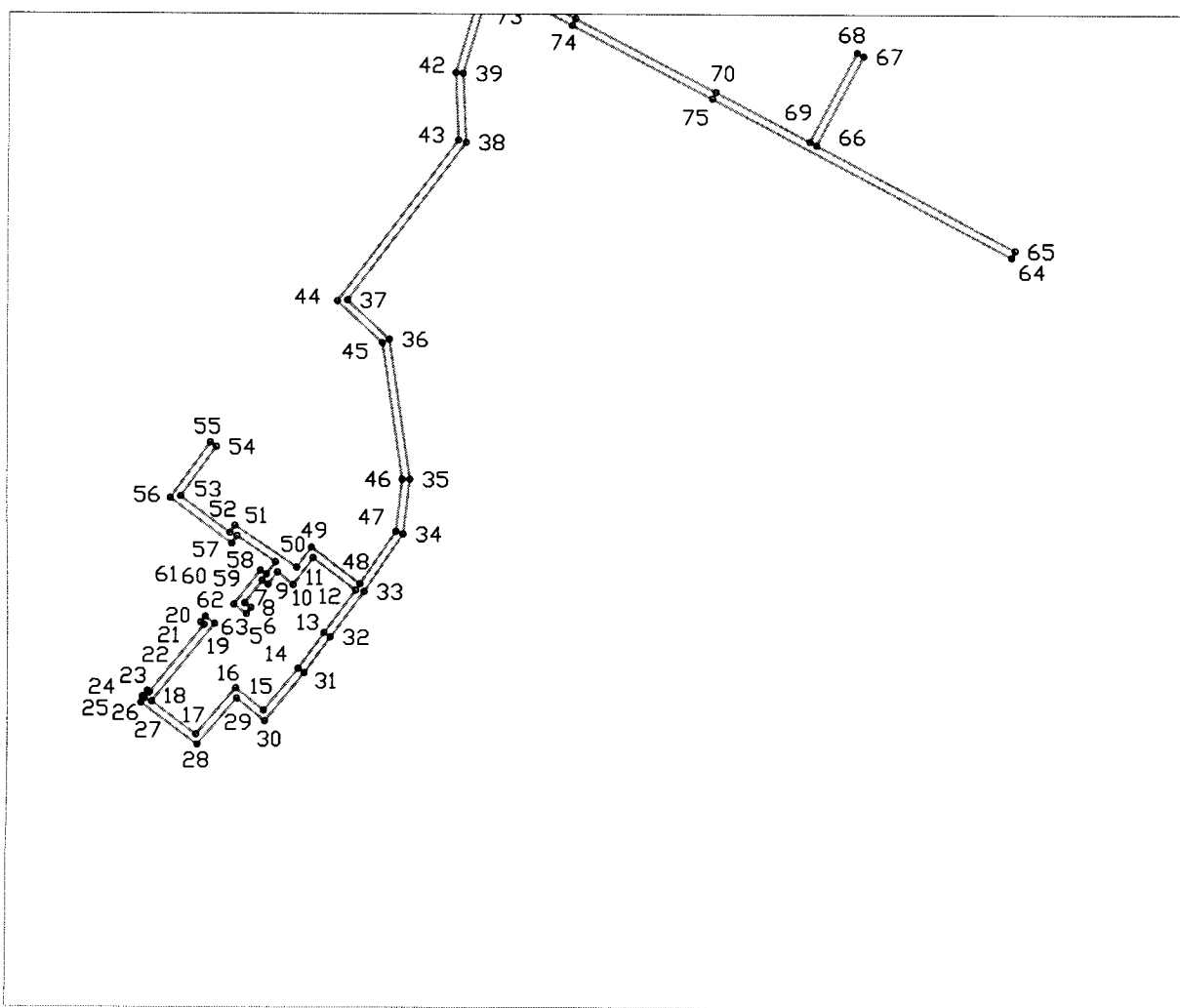
### Сведения о границах охранной зоны газораспределительной сети

Подземный газопровод среднего и низкого давления ул. Ямская, пер. Песчаный, ул. Мира, ул. Чкалова, ул. Строителей, ул. Тимирязева, ул. Двор фабрики Пролетарский Авангард, ул. Береговая Линия в г. Вышний Волочек Тверской области, назначение: 7.7 сооружения трубопроводного транспорта, протяженность 1647 м, адрес (местонахождение) объекта: Российская Федерация, Тверская область, г. Вышний Волочек, ул. Ямская, пер. Песчаный, ул. Мира, ул. Чкалова, ул. Строителей, ул. Тимирязева, ул. Двор фабрики Пролетарский Авангард, ул. Береговая Линия


(наименование объекта)

Графическое описание местоположения границ охранной зоны газораспределительной сети

Лист 2



Используемые условные знаки и обозначения:



- граница охранной зоны газопровода

69:00:000000 - номер квартала кадастрового деления

**Сведения о границах охранной зоны газораспределительной сети**

Подземный газопровод среднего и низкого давления ул. Ямская, пер. Песчаный, ул. Мира, ул. Чкалова, ул. Строителей, ул. Тимирязева, ул. Двор фабрики Пролетарский Авангард, ул. Береговая Линия в г. Вышний Волочек Тверской области, назначение: 7.7 сооружения трубопроводного транспорта, протяженность 1647 м, адрес (местонахождение) объекта: Российская Федерация, Тверская область, г. Вышний Волочек, ул. Ямская, пер. Песчаный, ул. Мира, ул. Чкалова, ул. Строителей, ул. Тимирязева, ул. Двор фабрики Пролетарский Авангард, ул. Береговая Линия

(наименование объекта)

**Графическое описание местоположения границ охранной зоны газораспределительной сети**

Лист 3



Используемые условные знаки и обозначения:



- граница охранной зоны газопровода

69:00:000000 - номер квартала кадастрового деления


### Сведения о границах охранной зоны газораспределительной сети

Подземный газопровод среднего и низкого давления ул. Ямская, пер. Песчаный, ул. Мира, ул. Чкалова, ул. Строителей, ул. Тимирязева, ул. Двор фабрики Пролетарский Авангард, ул. Береговая Линия в г. Вышний Волочек Тверской области, назначение: 7.7 сооружения трубопроводного транспорта, протяженность 1647 м, адрес (местонахождение) объекта: Российская Федерация, Тверская область, г. Вышний Волочек, ул. Ямская, пер. Песчаный, ул. Мира, ул. Чкалова, ул. Строителей, ул. Тимирязева, ул. Двор фабрики Пролетарский Авангард, ул. Береговая Линия


(наименование объекта)

Графическое описание местоположения границ охранной зоны газораспределительной сети

Лист 4



Используемые условные знаки и обозначения:



- граница охранной зоны газопровода

69:00:000000 - номер квартала кадастрового деления

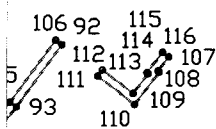
### Сведения о границах охранной зоны газораспределительной сети

Подземный газопровод среднего и низкого давления ул. Ямская, пер. Песчаный, ул. Мира, ул. Чкалова, ул. Строителей, ул. Тимирязева, ул. Двор фабрики Пролетарский Авангард, ул. Береговая Линия в г. Вышний Волочек Тверской области, назначение: 7.7 сооружения трубопроводного транспорта, протяженность 1647 м, адрес (местонахождение) объекта: Российская Федерация, Тверская область, г. Вышний Волочек, ул. Ямская, пер. Песчаный, ул. Мира, ул. Чкалова, ул. Строителей, ул. Тимирязева, ул. Двор фабрики Пролетарский Авангард, ул. Береговая Линия

(наименование объекта)

Графическое описание местоположения границ охранной зоны газораспределительной сети

Лист 5



Используемые условные знаки и обозначения:



- граница охранной зоны газопровода

69:00:000000 - номер квартала кадастрового деления



**Сведения о границах охранной зоны газораспределительной сети**

Подземный газопровод среднего и низкого давления ул. Ямская, пер. Песчаный, ул. Мира, ул. Чкалова, ул. Строителей, ул. Тимирязева, ул. Двор фабрики Пролетарский Авангард, ул. Береговая Линия в г. Вышний Волочек Тверской области, назначение: 7.7 сооружения трубопроводного транспорта, протяженность 1647 м, адрес (местонахождение) объекта: Российская Федерация, Тверская область, г. Вышний Волочек, ул. Ямская, пер. Песчаный, ул. Мира, ул. Чкалова, ул. Строителей, ул. Тимирязева, ул. Двор фабрики Пролетарский Авангард, ул. Береговая Линия

(наименование объекта)

**Графическое описание местоположения границ охранной зоны газораспределительной сети**

Лист 6

91 84  
88 90  
89

Используемые условные знаки и обозначения:



- граница охранной зоны газопровода

69:00:0000000 - номер квартала кадастрового деления


**Сведения о границах охранной зоны газораспределительной сети**

Подземный газопровод среднего и низкого давления ул. Ямская, пер. Песчаный, ул. Мира, ул. Чкалова, ул. Строителей, ул. Тимирязева, ул. Двор фабрики Пролетарский Авангард, ул. Береговая Линия в г. Вышний Волочек Тверской области, назначение: 7.7 сооружения трубопроводного транспорта, протяженность 1647 м, адрес (местонахождение) объекта: Российская Федерация, Тверская область, г. Вышний Волочек, ул. Ямская, пер. Песчаный, ул. Мира, ул. Чкалова, ул. Строителей, ул. Тимирязева, ул. Двор фабрики Пролетарский Авангард, ул. Береговая Линия

(наименование объекта)

Графическое описание местоположения границ охранной зоны газораспределительной сети

Лист 7



Используемые условные знаки и обозначения:



- граница охранной зоны газопровода

69:00:000000 - номер квартала кадастрового деления

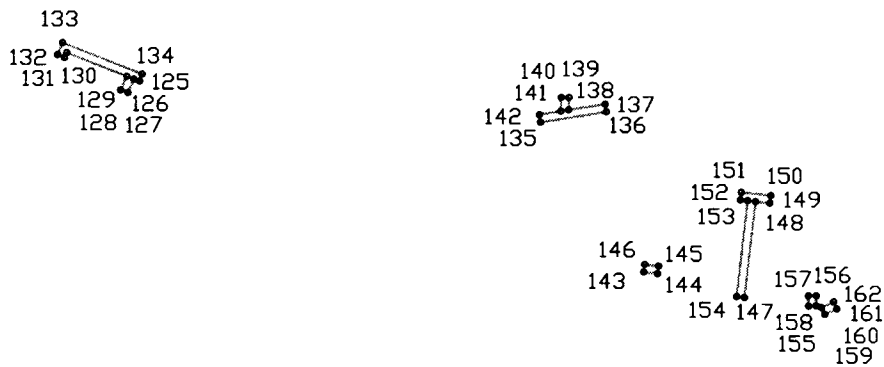
### Сведения о границах охранной зоны газораспределительной сети

Подземный газопровод среднего и низкого давления ул. Ямская, пер. Песчаный, ул. Мира, ул. Чкалова, ул. Строителей, ул. Тимирязева, ул. Двор фабрики Пролетарский Авангард, ул. Береговая Линия в г. Вышний Волочек Тверской области, назначение: 7.7 сооружения трубопроводного транспорта, протяженность 1647 м, адрес (местонахождение) объекта: Российская Федерация, Тверская область, г. Вышний Волочек, ул. Ямская, пер. Песчаный, ул. Мира, ул. Чкалова, ул. Строителей, ул. Тимирязева, ул. Двор фабрики Пролетарский Авангард, ул. Береговая Линия


(наименование объекта)

Графическое описание местоположения границ охранной зоны газораспределительной сети

Лист 8



Используемые условные знаки и обозначения:



- граница охранной зоны газопровода

69:00:000000 - номер квартала кадастрового деления

Приложение 8  
к постановлению Правительства  
Тверской области  
от 18.08.2017 № 256-пп

Сведения о границах охранной зоны газораспределительной сети		
<p>Подземный газопровод низкого давления ул. Б. Садовая, наб. О. Матвеева, ул. Венецианова, ул. Д. Бедного, ул. Вагжанова, ул. 9 Января, ул. Шевченко, ул. Красных Печатников, ул. М. Расковой, ул. Грибоедова, ул. Попова, ул. Октябрьская, ул. Екатерининская, Казанский пр-т, ул. Московская, ул. Сиверсова, ул. Котовского, ул. Рабочая, ул. К. Маркса, ул. Кобликова, ул. Урицкого, Тверецкая набережная, ул. Парижской Коммуны, газопровод к торговому павильону на территории колхозного рынка в г. Вышний Волочек Тверской области, назначение: 7.7 сооружения трубопроводного транспорта, протяженность 15730 м, адрес (местонахождение) объекта: Российская Федерация, Тверская область, г. Вышний Волочек, ул. Большая Садовая, наб. О. Матвеева, ул. Венецианова, ул. Д. Бедного, ул. Вагжанова, ул. 9 Января, ул. Шевченко, ул. Красных Печатников, ул. М. Расковой, ул. Грибоедова, ул. Попова, ул. Октябрьская, ул. Екатерининская, Казанский пр-т, ул. Московская, ул. Сиверсова, ул. Котовского, ул. Рабочая, ул. К. Маркса, ул. Кобликова, ул. Урицкого, Тверецкая набережная, ул. Парижской Коммуны, газопровод к торговому павильону на территории колхозного рынка</p>		
(наименование объекта)		
Сведения об охранной зоне газораспределительной сети		
№ п/п	Характеристики зоны	Описание характеристик
1	Местоположение зоны	<p>Местоположение: Тверская область, г. Вышний Волочек            Вид зоны: Охранная зона инженерных коммуникаций            Тип зоны: Охранная зона газопровода            Номер зоны: б/н            Индекс зоны: -            Охраняемый объект: «Подземный газопровод низкого давления ул. Б. Садовая, наб. О. Матвеева, ул. Венецианова, ул. Д. Бедного, ул. Вагжанова, ул. 9 Января, ул. Шевченко, ул. Красных Печатников, ул. М. Расковой, ул. Грибоедова, ул. Попова, ул. Октябрьская, ул. Екатерининская, Казанский пр-т, ул. Московская, ул. Сиверсова, ул. Котовского, ул. Рабочая, ул. К. Маркса, ул. Кобликова, ул. Урицкого, Тверецкая набережная, ул. Парижской Коммуны, газопровод к торговому павильону на территории колхозного рынка в г. Вышний Волочек Тверской области, назначение: 7.7 сооружения трубопроводного транспорта, протяженность 15730 м, адрес (местонахождение) объекта: Российская Федерация, Тверская область, г. Вышний Волочек, ул. Большая Садовая, наб. О. Матвеева, ул. Венецианова, ул. Д. Бедного, ул. Вагжанова, ул. 9 Января, ул. Шевченко, ул. Красных Печатников, ул. М. Расковой, ул. Грибоедова, ул. Попова, ул. Октябрьская, ул. Екатерининская, Казанский пр-т, ул. Московская, ул. Сиверсова, ул. Котовского, ул. Рабочая, ул. К. Маркса, ул. Кобликова, ул. Урицкого, Тверецкая набережная, ул. Парижской Коммуны, газопровод к торговому павильону на территории колхозного рынка»</p>
2	Площадь зоны +/- величина погрешности определения площади (P +/- Дельта P)	62673 кв. м ±88 кв. м
3	Иные характеристики зоны	Ограничение использования объектов недвижимости в границах охранной зоны предусмотрено пунктом 14 Правил охраны газораспределительных сетей, утвержденных постановлением Правительства Российской Федерации от 20.11.2000 № 878 (далее – Правила), согласно которому на земельные участки, входящие в

## Сведения о границах охранной зоны газораспределительной сети

Подземный газопровод низкого давления ул. Б. Садовая, наб. О. Матвеева, ул. Венецианова, ул. Д. Бедного, ул. Вагжанова, ул. 9 Января, ул. Шевченко, ул. Красных Печатников, ул. М. Расковой, ул. Грибоедова, ул. Попова, ул. Октябрьская, ул. Екатерининская, Казанский пр-т, ул. Московская, ул. Сиверсова, ул. Котовского, ул. Рабочая, ул. К. Маркса, ул. Кобликова, ул. Урицкого, Тверецкая набережная, ул. Парижской Коммуны, газопровод к торговому павильону на территории колхозного рынка в г. Вышний Волочек Тверской области, назначение: 7.7 сооружения трубопроводного транспорта, протяженность 15730 м, адрес (местонахождение) объекта: Российская Федерация, Тверская область, г. Вышний Волочек, ул. Большая Садовая, наб. О. Матвеева, ул. Венецианова, ул. Д. Бедного, ул. Вагжанова, ул. 9 Января, ул. Шевченко, ул. Красных Печатников, ул. М. Расковой, ул. Грибоедова, ул. Попова, ул. Октябрьская, ул. Екатерининская, Казанский пр-т, ул. Московская, ул. Сиверсова, ул. Котовского, ул. Рабочая, ул. К. Маркса, ул. Кобликова, ул. Урицкого, Тверецкая набережная, ул. Парижской Коммуны, газопровод к торговому павильону на территории колхозного рынка

(наименование объекта)

## Сведения об охранной зоне газораспределительной сети

№ п/п	Характеристики зоны	Описание характеристик
		<p>охранные зоны газораспределительных сетей, в целях предупреждения их повреждения или нарушения условий их нормальной эксплуатации налагаются ограничения (обременения), которыми запрещается лицам, указанным в пункте 2 Правил:</p> <p>а) строить объекты жилищно-гражданского и производственного назначения;</p> <p>б) сносить и реконструировать мосты, коллекторы, автомобильные и железные дороги с расположенными на них газораспределительными сетями без предварительного выноса этих газопроводов по согласованию с эксплуатационными организациями;</p> <p>в) разрушать берегоукрепительные сооружения, водопропускные устройства, земляные и иные сооружения, предохраняющие газораспределительные сети от разрушений;</p> <p>г) перемещать, повреждать, засыпать и уничтожать опознавательные знаки, контрольно-измерительные пункты и другие устройства газораспределительных сетей;</p> <p>д) устраивать свалки и склады, разливать растворы кислот, солей, щелочей и других химически активных веществ;</p> <p>е) огораживать и перегораживать охранные зоны, препятствовать доступу персонала эксплуатационных организаций к газораспределительным сетям, проведению обслуживания и устранению повреждений газораспределительных сетей;</p> <p>ж) разводить огонь и размещать источники огня;</p> <p>з) рыть погреба, копать и обрабатывать почву сельскохозяйственными и мелиоративными орудиями и механизмами на глубину более 0,3 м;</p> <p>и) открывать калитки и двери газорегуляторных пунктов, станций катодной и дренажной защиты, люки подземных колодцев, включать или отключать электроснабжение средств связи, освещения и систем телемеханики;</p> <p>к) набрасывать, приставлять и привязывать к опорам и надземным газопроводам, ограждениям и зданиям газораспределительных сетей посторонние предметы, лестницы, влезать на них;</p> <p>л) самовольно подключаться к газораспределительным сетям</p>

Сведения о границах охранной зоны газораспределительной сети				
Подземный газопровод низкого давления ул. Б. Садовая, наб. О. Матвеева, ул. Венецианова, ул. Д. Бедного, ул. Вагжанова, ул. 9 Января, ул. Шевченко, ул. Красных Печатников, ул. М. Расковой, ул. Грибоедова, ул. Попова, ул. Октябрьская, ул. Екатерининская, Казанский пр-т, ул. Московская, ул. Сиверсова, ул. Котовского, ул. Рабочая, ул. К. Маркса, ул. Кобликова, ул. Урицкого, Тверецкая набережная, ул. Парижской Коммуны, газопровод к торговому павильону на территории колхозного рынка в г. Вышний Волочек Тверской области, назначение: 7.7 сооружения трубопроводного транспорта, протяженность 15730 м, адрес (местонахождение) объекта: Российская Федерация, Тверская область, г. Вышний Волочек, ул. Большая Садовая, наб. О. Матвеева, ул. Венецианова, ул. Д. Бедного, ул. Вагжанова, ул. 9 Января, ул. Шевченко, ул. Красных Печатников, ул. М. Расковой, ул. Грибоедова, ул. Попова, ул. Октябрьская, ул. Екатерининская, Казанский пр-т, ул. Московская, ул. Сиверсова, ул. Котовского, ул. Рабочая, ул. К. Маркса, ул. Кобликова, ул. Урицкого, Тверецкая набережная, ул. Парижской Коммуны, газопровод к торговому павильону на территории колхозного рынка				
(наименование объекта)				
Сведения о местоположении границ охранной зоны газораспределительной сети				
1. Система координат: СК кадастрового округа, зона 2				
2. Перечень координат характерных точек границ охранной зоны газораспределительной сети				
Обозначение характерных точек границы	Координаты, м		Метод определения координат и средняя квадратическая погрешность положения характерной точки, (M <sub>0</sub> ), м	Описание закрепления точки
	X	Y		
1	372568,19	2196169,96	картометрический, 0.1 м	—
2	372570,54	2196105,37	картометрический, 0.1 м	—
3	372579,53	2196103,69	картометрический, 0.1 м	—
4	372579,5	2196079,93	картометрический, 0.1 м	—
5	372559,65	2196083,4	картометрический, 0.1 м	—
6	372561,87	2196024,68	картометрический, 0.1 м	—
7	372567,64	2195859,34	картометрический, 0.1 м	—
8	372569,78	2195795,32	картометрический, 0.1 м	—
9	372570,34	2195770,02	картометрический, 0.1 м	—
10	372573,74	2195659,99	картометрический, 0.1 м	—
11	372521,75	2195659,99	картометрический, 0.1 м	—
12	372521,07	2195708,91	картометрический, 0.1 м	—
13	372503,21	2195708,91	картометрический, 0.1 м	—
14	372503,21	2195703,47	картометрический, 0.1 м	—
15	372507,21	2195703,47	картометрический, 0.1 м	—
16	372507,21	2195704,91	картометрический, 0.1 м	—
17	372517,12	2195704,91	картометрический, 0.1 м	—
18	372517,81	2195655,99	картометрический, 0.1 м	—
19	372573,87	2195655,99	картометрический, 0.1 м	—
20	372573,97	2195652,99	картометрический, 0.1 м	—
21	372577,75	2195602,44	картометрический, 0.1 м	—
22	372583	2195498,67	картометрический, 0.1 м	—
23	372585,96	2195447,21	картометрический, 0.1 м	—
24	372587	2195396,7	картометрический, 0.1 м	—
25	372589,33	2195396,7	картометрический, 0.1 м	—
26	372589,68	2195386,61	картометрический, 0.1 м	—
27	372557,8	2195385,63	картометрический, 0.1 м	—
28	372394,52	2195379,48	картометрический, 0.1 м	—
29	372339,1	2195376,94	картометрический, 0.1 м	—
30	372337,49	2195413,91	картометрический, 0.1 м	—

Сведения о границах охранной зоны газораспределительной сети				
Подземный газопровод низкого давления ул. Б. Садовая, наб. О. Матвеева, ул. Венецианова, ул. Д. Бедного, ул. Вагжанова, ул. 9 Января, ул. Шевченко, ул. Красных Печатников, ул. М. Расковой, ул. Грибоедова, ул. Попова, ул. Октябрьская, ул. Екатерининская, Казанский пр-т, ул. Московская, ул. Сиверсова, ул. Котовского, ул. Рабочая, ул. К. Маркса, ул. Кобликова, ул. Урицкого, Тверецкая набережная, ул. Парижской Коммуны, газопровод к торговому павильону на территории колхозного рынка в г. Вышний Волочек Тверской области, назначение: 7.7 сооружения трубопроводного транспорта, протяженность 15730 м, адрес (местонахождение) объекта: Российская Федерация, Тверская область, г. Вышний Волочек, ул. Большая Садовая, наб. О. Матвеева, ул. Венецианова, ул. Д. Бедного, ул. Вагжанова, ул. 9 Января, ул. Шевченко, ул. Красных Печатников, ул. М. Расковой, ул. Грибоедова, ул. Попова, ул. Октябрьская, ул. Екатерининская, Казанский пр-т, ул. Московская, ул. Сиверсова, ул. Котовского, ул. Рабочая, ул. К. Маркса, ул. Кобликова, ул. Урицкого, Тверецкая набережная, ул. Парижской Коммуны, газопровод к торговому павильону на территории колхозного рынка				
(наименование объекта)				
Сведения о местоположении границ охранной зоны газораспределительной сети				
31	372332,92	2195502,06	картометрический, 0.1 м	—
32	372331,67	2195502,04	картометрический, 0.1 м	—
33	372336,08	2195552,7	картометрический, 0.1 м	—
34	372333,36	2195628,13	картометрический, 0.1 м	—
35	372329,37	2195627,98	картометрический, 0.1 м	—
36	372332,08	2195552,8	картометрический, 0.1 м	—
37	372327,29	2195497,96	картометрический, 0.1 м	—
38	372329,14	2195497,99	картометрический, 0.1 м	—
39	372333,49	2195413,73	картометрический, 0.1 м	—
40	372335,1	2195376,75	картометрический, 0.1 м	—
41	372321,95	2195376,13	картометрический, 0.1 м	—
42	372269,28	2195375,36	картометрический, 0.1 м	—
43	372182,44	2195374,39	картометрический, 0.1 м	—
44	372119,47	2195373,03	картометрический, 0.1 м	—
45	372087,34	2195371,95	картометрический, 0.1 м	—
46	372079,23	2195618,33	картометрический, 0.1 м	—
47	372075,23	2195618,19	картометрический, 0.1 м	—
48	372083,35	2195371,82	картометрический, 0.1 м	—
49	372075,9	2195371,57	картометрический, 0.1 м	—
50	372055,39	2195371,57	картометрический, 0.1 м	—
51	372020,62	2195370,65	картометрический, 0.1 м	—
52	371991,01	2195369,65	картометрический, 0.1 м	—
53	371944,04	2195367,85	картометрический, 0.1 м	—
54	371946,27	2195307	картометрический, 0.1 м	—
55	371949,39	2195215,23	картометрический, 0.1 м	—
56	371951,62	2195155,33	картометрический, 0.1 м	—
57	371950,24	2195130,41	картометрический, 0.1 м	—
58	371944,91	2195122,88	картометрический, 0.1 м	—
59	371945,18	2195111,12	картометрический, 0.1 м	—
60	371950,85	2195105,71	картометрический, 0.1 м	—
61	371955,54	2194834,85	картометрический, 0.1 м	—
62	371959,54	2194834,93	картометрический, 0.1 м	—
63	371954,82	2195107,44	картометрический, 0.1 м	—
64	371949,14	2195112,87	картометрический, 0.1 м	—
65	371948,94	2195121,65	картометрический, 0.1 м	—
66	371954,17	2195129,04	картометрический, 0.1 м	—

Сведения о границах охранной зоны газораспределительной сети				
Подземный газопровод низкого давления ул. Б. Садовая, наб. О. Матвеева, ул. Венецианова, ул. Д. Бедного, ул. Вагжанова, ул. 9 Января, ул. Шевченко, ул. Красных Печатников, ул. М. Расковой, ул. Грибоедова, ул. Попова, ул. Октябрьская, ул. Екатерининская, Казанский пр-т, ул. Московская, ул. Сиверсова, ул. Котовского, ул. Рабочая, ул. К. Маркса, ул. Кобликова, ул. Урицкого, Тверецкая набережная, ул. Парижской Коммуны, газопровод к торговому павильону на территории колхозного рынка в г. Вышний Волочек Тверской области, назначение: 7.7 сооружения трубопроводного транспорта, протяженность 15730 м, адрес (местонахождение) объекта: Российская Федерация, Тверская область, г. Вышний Волочек, ул. Большая Садовая, наб. О. Матвеева, ул. Венецианова, ул. Д. Бедного, ул. Вагжанова, ул. 9 Января, ул. Шевченко, ул. Красных Печатников, ул. М. Расковой, ул. Грибоедова, ул. Попова, ул. Октябрьская, ул. Екатерининская, Казанский пр-т, ул. Московская, ул. Сиверсова, ул. Котовского, ул. Рабочая, ул. К. Маркса, ул. Кобликова, ул. Урицкого, Тверецкая набережная, ул. Парижской Коммуны, газопровод к торговому павильону на территории колхозного рынка				
(наименование объекта)				
Сведения о местоположении границ охранной зоны газораспределительной сети				
67	371955,62	2195155,29	картометрический, 0.1 м	—
68	371953,39	2195215,37	картометрический, 0.1 м	—
69	371950,27	2195307,15	картометрический, 0.1 м	—
70	371948,19	2195364,01	картометрический, 0.1 м	—
71	371991,16	2195365,65	картометрический, 0.1 м	—
72	372020,74	2195366,65	картометрический, 0.1 м	—
73	372055,44	2195367,57	картометрический, 0.1 м	—
74	372075,97	2195367,57	картометрический, 0.1 м	—
75	372083,48	2195367,82	картометрический, 0.1 м	—
76	372089,67	2195193,79	картометрический, 0.1 м	—
77	372101,44	2194893,76	картометрический, 0.1 м	—
78	372101,9	2194869,5	картометрический, 0.1 м	—
79	372103,44	2194835,56	картометрический, 0.1 м	—
80	372054,43	2194832,01	картометрический, 0.1 м	—
81	372044,7	2194811,76	картометрический, 0.1 м	—
82	372022,53	2194795,36	картометрический, 0.1 м	—
83	372024,91	2194792,14	картометрический, 0.1 м	—
84	372047,88	2194809,14	картометрический, 0.1 м	—
85	372057,03	2194828,19	картометрический, 0.1 м	—
86	372103,62	2194831,57	картометрический, 0.1 м	—
87	372105	2194800,86	картометрический, 0.1 м	—
88	372109	2194801,04	картометрический, 0.1 м	—
89	372105,9	2194869,63	картометрический, 0.1 м	—
90	372105,44	2194893,88	картометрический, 0.1 м	—
91	372093,67	2195193,93	картометрический, 0.1 м	—
92	372087,48	2195367,95	картометрический, 0.1 м	—
93	372119,58	2195369,03	картометрический, 0.1 м	—
94	372182,5	2195370,39	картометрический, 0.1 м	—
95	372269,34	2195371,36	картометрический, 0.1 м	—
96	372322,08	2195372,13	картометрический, 0.1 м	—
97	372335,27	2195372,75	картометрический, 0.1 м	—
98	372338,31	2195302,87	картометрический, 0.1 м	—
99	372342,17	2195193,75	картометрический, 0.1 м	—
100	372344,44	2195119,53	картометрический, 0.1 м	—
101	372357,34	2194933,24	картометрический, 0.1 м	—
102	372358,65	2194893,9	картометрический, 0.1 м	—



Сведения о границах охранной зоны газораспределительной сети				
Подземный газопровод низкого давления ул. Б. Садовая, наб. О. Матвеева, ул. Венецианова, ул. Д. Бедного, ул. Вагжанова, ул. 9 Января, ул. Шевченко, ул. Красных Печатников, ул. М. Расковой, ул. Грибоедова, ул. Попова, ул. Октябрьская, ул. Екатерининская, Казанский пр-т, ул. Московская, ул. Сиверсова, ул. Котовского, ул. Рабочая, ул. К. Маркса, ул. Кобликова, ул. Урицкого, Тверецкая набережная, ул. Парижской Коммуны, газопровод к торговому павильону на территории колхозного рынка в г. Вышний Волочек Тверской области, назначение: 7.7 сооружения трубопроводного транспорта, протяженность 15730 м, адрес (местонахождение) объекта: Российская Федерация, Тверская область, г. Вышний Волочек, ул. Большая Садовая, наб. О. Матвеева, ул. Венецианова, ул. Д. Бедного, ул. Вагжанова, ул. 9 Января, ул. Шевченко, ул. Красных Печатников, ул. М. Расковой, ул. Грибоедова, ул. Попова, ул. Октябрьская, ул. Екатерининская, Казанский пр-т, ул. Московская, ул. Сиверсова, ул. Котовского, ул. Рабочая, ул. К. Маркса, ул. Кобликова, ул. Урицкого, Тверецкая набережная, ул. Парижской Коммуны, газопровод к торговому павильону на территории колхозного рынка				
(наименование объекта)				
Сведения о местоположении границ охранной зоны газораспределительной сети				
103	372362,64	2194894,04	картометрический, 0.1 м	—
104	372361,34	2194933,45	картометрический, 0.1 м	—
105	372348,44	2195119,73	картометрический, 0.1 м	—
106	372346,16	2195193,88	картометрический, 0.1 м	—
107	372342,31	2195303,03	картометрический, 0.1 м	—
108	372339,27	2195372,94	картометрический, 0.1 м	—
109	372394,68	2195375,49	картометрический, 0.1 м	—
110	372557,93	2195381,64	картометрический, 0.1 м	—
111	372589,83	2195382,61	картометрический, 0.1 м	—
112	372590,93	2195359	картометрический, 0.1 м	—
113	372592,17	2195325,72	картометрический, 0.1 м	—
114	372594,35	2195237,73	картометрический, 0.1 м	—
115	372595,79	2195188,96	картометрический, 0.1 м	—
116	372598,27	2195130,2	картометрический, 0.1 м	—
117	372602,28	2195022,12	картометрический, 0.1 м	—
118	372575,84	2195021,14	картометрический, 0.1 м	—
119	372576,12	2195013,72	картометрический, 0.1 м	—
120	372580,12	2195013,87	картометрический, 0.1 м	—
121	372579,99	2195017,3	картометрический, 0.1 м	—
122	372602,42	2195018,13	картометрический, 0.1 м	—
123	372606,46	2194900,26	картометрический, 0.1 м	—
124	372606,77	2194882,5	картометрический, 0.1 м	—
125	372610,77	2194882,57	картометрический, 0.1 м	—
126	372610,46	2194900,37	картометрический, 0.1 м	—
127	372606,35	2195020,27	картометрический, 0.1 м	—
128	372602,27	2195130,35	картометрический, 0.1 м	—
129	372599,79	2195189,1	картометрический, 0.1 м	—
130	372598,35	2195237,84	картометрический, 0.1 м	—
131	372596,17	2195325,84	картометрический, 0.1 м	—
132	372594,93	2195359,17	картометрический, 0.1 м	—
133	372593,83	2195382,73	картометрический, 0.1 м	—
134	372659,46	2195384,41	картометрический, 0.1 м	—
135	372659,46	2195355,64	картометрический, 0.1 м	—
136	372624,54	2195354,47	картометрический, 0.1 м	—
137	372622,22	2195357,87	картометрический, 0.1 м	—
138	372618,92	2195355,61	картометрический, 0.1 м	—

Сведения о границах охранной зоны газораспределительной сети				
Подземный газопровод низкого давления ул. Б. Садовая, наб. О. Матвеева, ул. Венецианова, ул. Д. Бедного, ул. Вагжанова, ул. 9 Января, ул. Шевченко, ул. Красных Печатников, ул. М. Расковой, ул. Грибоедова, ул. Попова, ул. Октябрьская, ул. Екатерининская, Казанский пр-т, ул. Московская, ул. Сиверсова, ул. Котовского, ул. Рабочая, ул. К. Маркса, ул. Кобликова, ул. Урицкого, Тверецкая набережная, ул. Парижской Коммуны, газопровод к торговому павильону на территории колхозного рынка в г. Вышний Волочек Тверской области, назначение: 7.7 сооружения трубопроводного транспорта, протяженность 15730 м, адрес (местонахождение) объекта: Российская Федерация, Тверская область, г. Вышний Волочек, ул. Большая Садовая, наб. О. Матвеева, ул. Венецианова, ул. Д. Бедного, ул. Вагжанова, ул. 9 Января, ул. Шевченко, ул. Красных Печатников, ул. М. Расковой, ул. Грибоедова, ул. Попова, ул. Октябрьская, ул. Екатерининская, Казанский пр-т, ул. Московская, ул. Сиверсова, ул. Котовского, ул. Рабочая, ул. К. Маркса, ул. Кобликова, ул. Урицкого, Тверецкая набережная, ул. Парижской Коммуны, газопровод к торговому павильону на территории колхозного рынка				
(наименование объекта)				
Сведения о местоположении границ охранной зоны газораспределительной сети				
139	372621,53	2195351,78	картометрический, 0.1 м	—
140	372623,92	2195291,06	картометрический, 0.1 м	—
141	372617,43	2195290,8	картометрический, 0.1 м	—
142	372617,58	2195286,81	картометрический, 0.1 м	—
143	372624,08	2195287,06	картометрический, 0.1 м	—
144	372625,67	2195248,44	картометрический, 0.1 м	—
145	372626,87	2195226,55	картометрический, 0.1 м	—
146	372620,97	2195226,42	картометрический, 0.1 м	—
147	372621,06	2195222,42	картометрический, 0.1 м	—
148	372627,08	2195222,56	картометрический, 0.1 м	—
149	372627,83	2195208,94	картометрический, 0.1 м	—
150	372631,82	2195209,16	картометрический, 0.1 м	—
151	372629,78	2195246,54	картометрический, 0.1 м	—
152	372657,49	2195246,54	картометрический, 0.1 м	—
153	372657,49	2195250,54	картометрический, 0.1 м	—
154	372629,58	2195250,54	картометрический, 0.1 м	—
155	372625,59	2195350,5	картометрический, 0.1 м	—
156	372663,46	2195351,77	картометрический, 0.1 м	—
157	372663,46	2195384,53	картометрический, 0.1 м	—
158	372748,84	2195387,72	картометрический, 0.1 м	—
159	372752,85	2195256,94	картометрический, 0.1 м	—
160	372755,81	2195152,68	картометрический, 0.1 м	—
161	372762,03	2195049,66	картометрический, 0.1 м	—
162	372765,33	2194899,15	картометрический, 0.1 м	—
163	372761,9	2194883,47	картометрический, 0.1 м	—
164	372766,39	2194761,51	картометрический, 0.1 м	—
165	372759,73	2194761,26	картометрический, 0.1 м	—
166	372759,88	2194757,26	картометрический, 0.1 м	—
167	372766,54	2194757,51	картометрический, 0.1 м	—
168	372767,03	2194744,2	картометрический, 0.1 м	—
169	372720,94	2194742,31	картометрический, 0.1 м	—
170	372721,1	2194738,31	картометрический, 0.1 м	—
171	372767,17	2194740,2	картометрический, 0.1 м	—
172	372770,1	2194657,27	картометрический, 0.1 м	—
173	372770,71	2194628,31	картометрический, 0.1 м	—
174	372763,58	2194628,06	картометрический, 0.1 м	—

Сведения о границах охранной зоны газораспределительной сети				
Подземный газопровод низкого давления ул. Б. Садовая, наб. О. Матвеева, ул. Венецианова, ул. Д. Бедного, ул. Вагжанова, ул. 9 Января, ул. Шевченко, ул. Красных Печатников, ул. М. Расковой, ул. Грибоедова, ул. Попова, ул. Октябрьская, ул. Екатерининская, Казанский пр-т, ул. Московская, ул. Сиверсова, ул. Котовского, ул. Рабочая, ул. К. Маркса, ул. Кобликова, ул. Урицкого, Тверецкая набережная, ул. Парижской Коммуны, газопровод к торговому павильону на территории колхозного рынка в г. Вышний Волочек Тверской области, назначение: 7.7 сооружения трубопроводного транспорта, протяженность 15730 м, адрес (местонахождение) объекта: Российская Федерация, Тверская область, г. Вышний Волочек, ул. Большая Садовая, наб. О. Матвеева, ул. Венецианова, ул. Д. Бедного, ул. Вагжанова, ул. 9 Января, ул. Шевченко, ул. Красных Печатников, ул. М. Расковой, ул. Грибоедова, ул. Попова, ул. Октябрьская, ул. Екатерининская, Казанский пр-т, ул. Московская, ул. Сиверсова, ул. Котовского, ул. Рабочая, ул. К. Маркса, ул. Кобликова, ул. Урицкого, Тверецкая набережная, ул. Парижской Коммуны, газопровод к торговому павильону на территории колхозного рынка				
(наименование объекта)				
Сведения о местоположении границ охранной зоны газораспределительной сети				
175	372763,72	2194624,06	картометрический, 0.1 м	—
176	372770,8	2194624,31	картометрический, 0.1 м	—
177	372771,13	2194608,86	картометрический, 0.1 м	—
178	372774,41	2194522,09	картометрический, 0.1 м	—
179	372777,74	2194441,19	картометрический, 0.1 м	—
180	372779,39	2194408,41	картометрический, 0.1 м	—
181	372781,16	2194364,66	картометрический, 0.1 м	—
182	372785,16	2194364,83	картометрический, 0.1 м	—
183	372783,39	2194408,59	картометрический, 0.1 м	—
184	372781,73	2194441,38	картометрический, 0.1 м	—
185	372778,41	2194522,26	картометрический, 0.1 м	—
186	372775,13	2194608,98	картометрический, 0.1 м	—
187	372774,1	2194657,38	картометрический, 0.1 м	—
188	372771,1	2194742,35	картометрический, 0.1 м	—
189	372765,92	2194883,11	картометрический, 0.1 м	—
190	372769,34	2194898,76	картометрический, 0.1 м	—
191	372766,02	2195049,83	картометрический, 0.1 м	—
192	372759,8	2195152,85	картометрический, 0.1 м	—
193	372756,85	2195257,06	картометрический, 0.1 м	—
194	372752,84	2195387,92	картометрический, 0.1 м	—
195	372802,09	2195390,15	картометрический, 0.1 м	—
196	372904,42	2195394,2	картометрический, 0.1 м	—
197	372951,79	2195394,61	картометрический, 0.1 м	—
198	372953,78	2195332,7	картометрический, 0.1 м	—
199	372956,37	2195332,84	картометрический, 0.1 м	—
200	372956,66	2195328,61	картометрический, 0.1 м	—
201	372960,65	2195328,89	картометрический, 0.1 м	—
202	372960,08	2195337,05	картометрический, 0.1 м	—
203	372957,64	2195336,91	картометрический, 0.1 м	—
204	372955,79	2195394,64	картометрический, 0.1 м	—
205	373004,09	2195395,21	картометрический, 0.1 м	—
206	373028,66	2195395,99	картометрический, 0.1 м	—
207	373028,92	2195388,55	картометрический, 0.1 м	—
208	373034,86	2195388,67	картометрический, 0.1 м	—
209	373034,7	2195392,67	картометрический, 0.1 м	—
210	373032,78	2195392,59	картометрический, 0.1 м	—

Сведения о границах охранной зоны газораспределительной сети				
Подземный газопровод низкого давления ул. Б. Садовая, наб. О. Матвеева, ул. Венецианова, ул. Д. Бедного, ул. Вагжанова, ул. 9 Января, ул. Шевченко, ул. Красных Печатников, ул. М. Расковой, ул. Грибоедова, ул. Попова, ул. Октябрьская, ул. Екатерининская, Казанский пр-т, ул. Московская, ул. Сиверсова, ул. Котовского, ул. Рабочая, ул. К. Маркса, ул. Кобликова, ул. Урицкого, Тверецкая набережная, ул. Парижской Коммуны, газопровод к торговому павильону на территории колхозного рынка в г. Вышний Волочек Тверской области, назначение: 7.7 сооружения трубопроводного транспорта, протяженность 15730 м, адрес (местонахождение) объекта: Российская Федерация, Тверская область, г. Вышний Волочек, ул. Большая Садовая, наб. О. Матвеева, ул. Венецианова, ул. Д. Бедного, ул. Вагжанова, ул. 9 Января, ул. Шевченко, ул. Красных Печатников, ул. М. Расковой, ул. Грибоедова, ул. Попова, ул. Октябрьская, ул. Екатерининская, Казанский пр-т, ул. Московская, ул. Сиверсова, ул. Котовского, ул. Рабочая, ул. К. Маркса, ул. Кобликова, ул. Урицкого, Тверецкая набережная, ул. Парижской Коммуны, газопровод к торговому павильону на территории колхозного рынка				
(наименование объекта)				
Сведения о местоположении границ охранной зоны газораспределительной сети				
211	373032,66	2195396,12	картометрический, 0.1 м	—
212	373067,76	2195397,4	картометрический, 0.1 м	—
213	373106,94	2195399,3	картометрический, 0.1 м	—
214	373107,48	2195384,24	картометрический, 0.1 м	—
215	373111,48	2195384,38	картометрический, 0.1 м	—
216	373110,94	2195399,48	картометрический, 0.1 м	—
217	373198,38	2195402,25	картометрический, 0.1 м	—
218	373382,42	2195409,34	картометрический, 0.1 м	—
219	373401,76	2195410,33	картометрический, 0.1 м	—
220	373433,71	2195428,78	картометрический, 0.1 м	—
221	373469,43	2195447,63	картометрический, 0.1 м	—
222	373521,38	2195451,02	картометрический, 0.1 м	—
223	373530,93	2195450,72	картометрический, 0.1 м	—
224	373533,65	2195368,65	картометрический, 0.1 м	—
225	373536,71	2195320,24	картометрический, 0.1 м	—
226	373545,16	2195188,51	картометрический, 0.1 м	—
227	373553,13	2195166,89	картометрический, 0.1 м	—
228	373554,1	2195144,44	картометрический, 0.1 м	—
229	373554,04	2195093,88	картометрический, 0.1 м	—
230	373556,97	2195040,4	картометрический, 0.1 м	—
231	373560,62	2194946,44	картометрический, 0.1 м	—
232	373558,62	2194932,1	картометрический, 0.1 м	—
233	373559,96	2194883,32	картометрический, 0.1 м	—
234	373563,37	2194817,46	картометрический, 0.1 м	—
235	373566,82	2194743,19	картометрический, 0.1 м	—
236	373568,07	2194671,64	картометрический, 0.1 м	—
237	373468,22	2194667,53	картометрический, 0.1 м	—
238	373468,39	2194663,54	картометрический, 0.1 м	—
239	373568,14	2194667,64	картометрический, 0.1 м	—
240	373568,53	2194645,39	картометрический, 0.1 м	—
241	373569,99	2194625,64	картометрический, 0.1 м	—
242	373557,97	2194624,74	картометрический, 0.1 м	—
243	373558,27	2194620,75	картометрический, 0.1 м	—
244	373570,29	2194621,7	картометрический, 0.1 м	—
245	373572,37	2194593,23	картометрический, 0.1 м	—
246	373568,37	2194593,05	картометрический, 0.1 м	—

Сведения о границах охранной зоны газораспределительной сети				
Подземный газопровод низкого давления ул. Б. Садовая, наб. О. Матвеева, ул. Венецианова, ул. Д. Бедного, ул. Вагжанова, ул. 9 Января, ул. Шевченко, ул. Красных Печатников, ул. М. Расковой, ул. Грибоедова, ул. Попова, ул. Октябрьская, ул. Екатерининская, Казанский пр-т, ул. Московская, ул. Сиверсова, ул. Котовского, ул. Рабочая, ул. К. Маркса, ул. Кобликова, ул. Урицкого, Тверецкая набережная, ул. Парижской Коммуны, газопровод к торговому павильону на территории колхозного рынка в г. Вышний Волочек Тверской области, назначение: 7.7 сооружения трубопроводного транспорта, протяженность 15730 м, адрес (местонахождение) объекта: Российская Федерация, Тверская область, г. Вышний Волочек, ул. Большая Садовая, наб. О. Матвеева, ул. Венецианова, ул. Д. Бедного, ул. Вагжанова, ул. 9 Января, ул. Шевченко, ул. Красных Печатников, ул. М. Расковой, ул. Грибоедова, ул. Попова, ул. Октябрьская, ул. Екатерининская, Казанский пр-т, ул. Московская, ул. Сиверсова, ул. Котовского, ул. Рабочая, ул. К. Маркса, ул. Кобликова, ул. Урицкого, Тверецкая набережная, ул. Парижской Коммуны, газопровод к торговому павильону на территории колхозного рынка				
(наименование объекта)				
Сведения о местоположении границ охранной зоны газораспределительной сети				
247	373569,21	2194574,97	картометрический, 0.1 м	—
248	373561,81	2194568,55	картометрический, 0.1 м	—
249	373482,85	2194565,53	картометрический, 0.1 м	—
250	373381,66	2194560,56	картометрический, 0.1 м	—
251	373381,24	2194568,46	картометрический, 0.1 м	—
252	373377,25	2194568,25	картометрический, 0.1 м	—
253	373377,67	2194560,32	картометрический, 0.1 м	—
254	373338,32	2194557,63	картометрический, 0.1 м	—
255	373337,98	2194565,83	картометрический, 0.1 м	—
256	373333,98	2194565,67	картометрический, 0.1 м	—
257	373334,32	2194557,4	картометрический, 0.1 м	—
258	373266,03	2194554,83	картометрический, 0.1 м	—
259	373266,16	2194550,84	картометрический, 0.1 м	—
260	373336,31	2194553,48	картометрический, 0.1 м	—
261	373377,88	2194556,36	картометрический, 0.1 м	—
262	373483,02	2194561,54	картометрический, 0.1 м	—
263	373563,37	2194564,62	картометрический, 0.1 м	—
264	373569,42	2194569,85	картометрический, 0.1 м	—
265	373569,53	2194567,14	картометрический, 0.1 м	—
266	373747,55	2194576,68	картометрический, 0.1 м	—
267	373808,96	2194578,36	картометрический, 0.1 м	—
268	373863,06	2194587,17	картометрический, 0.1 м	—
269	374040,93	2194653,25	картометрический, 0.1 м	—
270	374146,22	2194709,39	картометрический, 0.1 м	—
271	374146,22	2194752,05	картометрический, 0.1 м	—
272	374145,55	2194809,04	картометрический, 0.1 м	—
273	374165,05	2194809,01	картометрический, 0.1 м	—
274	374163,9	2194895,04	картометрический, 0.1 м	—
275	374107,9	2194890,6	картометрический, 0.1 м	—
276	374107,8	2194896,59	картометрический, 0.1 м	—
277	374103,8	2194896,52	картометрический, 0.1 м	—
278	374103,91	2194890,3	картометрический, 0.1 м	—
279	374082,36	2194889,94	картометрический, 0.1 м	—
280	374082,26	2194896,17	картометрический, 0.1 м	—
281	374078,26	2194896,1	картометрический, 0.1 м	—
282	374078,36	2194889,88	картометрический, 0.1 м	—

Сведения о границах охранной зоны газораспределительной сети				
Подземный газопровод низкого давления ул. Б. Садовая, наб. О. Матвеева, ул. Венецианова, ул. Д. Бедного, ул. Вагжанова, ул. 9 Января, ул. Шевченко, ул. Красных Печатников, ул. М. Расковой, ул. Грибоедова, ул. Попова, ул. Октябрьская, ул. Екатерининская, Казанский пр-т, ул. Московская, ул. Сиверсова, ул. Котовского, ул. Рабочая, ул. К. Маркса, ул. Кобликова, ул. Урицкого, Тверецкая набережная, ул. Парижской Коммуны, газопровод к торговому павильону на территории колхозного рынка в г. Вышний Волочек Тверской области, назначение: 7.7 сооружения трубопроводного транспорта, протяженность 15730 м, адрес (местонахождение) объекта: Российская Федерация, Тверская область, г. Вышний Волочек, ул. Большая Садовая, наб. О. Матвеева, ул. Венецианова, ул. Д. Бедного, ул. Вагжанова, ул. 9 Января, ул. Шевченко, ул. Красных Печатников, ул. М. Расковой, ул. Грибоедова, ул. Попова, ул. Октябрьская, ул. Екатерининская, Казанский пр-т, ул. Московская, ул. Сиверсова, ул. Котовского, ул. Рабочая, ул. К. Маркса, ул. Кобликова, ул. Урицкого, Тверецкая набережная, ул. Парижской Коммуны, газопровод к торговому павильону на территории колхозного рынка				
(наименование объекта)				
Сведения о местоположении границ охранной зоны газораспределительной сети				
283	374062,69	2194889,61	картометрический, 0.1 м	—
284	374062,59	2194895,85	картометрический, 0.1 м	—
285	374058,59	2194895,78	картометрический, 0.1 м	—
286	374058,69	2194889,55	картометрический, 0.1 м	—
287	374038,81	2194889,21	картометрический, 0.1 м	—
288	374038,71	2194895,46	картометрический, 0.1 м	—
289	374034,71	2194895,39	картометрический, 0.1 м	—
290	374034,81	2194889,15	картометрический, 0.1 м	—
291	374017,99	2194888,87	картометрический, 0.1 м	—
292	374017,89	2194895,12	картометрический, 0.1 м	—
293	374013,89	2194895,05	картометрический, 0.1 м	—
294	374014	2194888,8	картометрический, 0.1 м	—
295	373998,26	2194888,54	картометрический, 0.1 м	—
296	373998,16	2194894,8	картометрический, 0.1 м	—
297	373994,16	2194894,73	картометрический, 0.1 м	—
298	373994,26	2194888,47	картометрический, 0.1 м	—
299	373977,81	2194888,19	картометрический, 0.1 м	—
300	373977,81	2194934,87	картометрический, 0.1 м	—
301	373873,57	2194933,79	картометрический, 0.1 м	—
302	373873,47	2194937,52	картометрический, 0.1 м	—
303	373798,19	2194936,15	картометрический, 0.1 м	—
304	373796,23	2194968,52	картометрический, 0.1 м	—
305	373803,31	2194968,72	картометрический, 0.1 м	—
306	373803,19	2194972,72	картометрический, 0.1 м	—
307	373791,98	2194972,39	картометрический, 0.1 м	—
308	373794,18	2194936,06	картометрический, 0.1 м	—
309	373716,22	2194934,08	картометрический, 0.1 м	—
310	373562,7	2194928,41	картометрический, 0.1 м	—
311	373562,63	2194931,86	картометрический, 0.1 м	—
312	373564,63	2194946,23	картометрический, 0.1 м	—
313	373563,67	2194971,34	картометрический, 0.1 м	—
314	373586,69	2194972	картометрический, 0.1 м	—
315	373586,69	2194969,79	картометрический, 0.1 м	—
316	373597,91	2194969,79	картометрический, 0.1 м	—
317	373597,91	2194970,85	картометрический, 0.1 м	—
318	373611,8	2194970,85	картометрический, 0.1 м	—

Сведения о границах охранной зоны газораспределительной сети				
Подземный газопровод низкого давления ул. Б. Садовая, наб. О. Матвеева, ул. Венецианова, ул. Д. Бедного, ул. Вагжанова, ул. 9 Января, ул. Шевченко, ул. Красных Печатников, ул. М. Расковой, ул. Грибоедова, ул. Попова, ул. Октябрьская, ул. Екатерининская, Казанский пр-т, ул. Московская, ул. Сиверсова, ул. Котовского, ул. Рабочая, ул. К. Маркса, ул. Кобликова, ул. Урицкого, Тверецкая набережная, ул. Парижской Коммуны, газопровод к торговому павильону на территории колхозного рынка в г. Вышний Волочек Тверской области, назначение: 7.7 сооружения трубопроводного транспорта, протяженность 15730 м, адрес (местонахождение) объекта: Российская Федерация, Тверская область, г. Вышний Волочек, ул. Большая Садовая, наб. О. Матвеева, ул. Венецианова, ул. Д. Бедного, ул. Вагжанова, ул. 9 Января, ул. Шевченко, ул. Красных Печатников, ул. М. Расковой, ул. Грибоедова, ул. Попова, ул. Октябрьская, ул. Екатерининская, Казанский пр-т, ул. Московская, ул. Сиверсова, ул. Котовского, ул. Рабочая, ул. К. Маркса, ул. Кобликова, ул. Урицкого, Тверецкая набережная, ул. Парижской Коммуны, газопровод к торговому павильону на территории колхозного рынка				
(наименование объекта)				
Сведения о местоположении границ охранной зоны газораспределительной сети				
319	373611,8	2194963,73	картометрический, 0.1 м	—
320	373623,51	2194963,73	картометрический, 0.1 м	—
321	373623,51	2194967,73	картометрический, 0.1 м	—
322	373615,8	2194967,73	картометрический, 0.1 м	—
323	373615,8	2194974,85	картометрический, 0.1 м	—
324	373595,9	2194974,85	картометрический, 0.1 м	—
325	373595,9	2194984,63	картометрический, 0.1 м	—
326	373599,89	2194984,64	картометрический, 0.1 м	—
327	373599,89	2194988,64	картометрический, 0.1 м	—
328	373591,9	2194988,63	картометрический, 0.1 м	—
329	373591,9	2194976,15	картометрический, 0.1 м	—
330	373563,51	2194975,34	картометрический, 0.1 м	—
331	373560,96	2195040,6	картометрический, 0.1 м	—
332	373558,04	2195093,99	картометрический, 0.1 м	—
333	373558,1	2195144,53	картометрический, 0.1 м	—
334	373557,25	2195167,28	картометрический, 0.1 м	—
335	373549,12	2195189,34	картометрический, 0.1 м	—
336	373540,7	2195320,5	картометрический, 0.1 м	—
337	373537,64	2195368,85	картометрический, 0.1 м	—
338	373534,8	2195454,62	картометрический, 0.1 м	—
339	373521,31	2195455,02	картометрический, 0.1 м	—
340	373468,31	2195451,57	картометрический, 0.1 м	—
341	373431,77	2195432,29	картометрический, 0.1 м	—
342	373400,65	2195414,28	картометрический, 0.1 м	—
343	373386,63	2195413,56	картометрический, 0.1 м	—
344	373382,28	2195504,21	картометрический, 0.1 м	—
345	373376,25	2195649,99	картометрический, 0.1 м	—
346	373372,38	2195697,93	картометрический, 0.1 м	—
347	373370,7	2195723,53	картометрический, 0.1 м	—
348	373368,18	2195762,88	картометрический, 0.1 м	—
349	373366,84	2195805,2	картометрический, 0.1 м	—
350	373365,95	2195852,41	картометрический, 0.1 м	—
351	373365,69	2195878,84	картометрический, 0.1 м	—
352	373365,69	2195904,76	картометрический, 0.1 м	—
353	373361,69	2195904,76	картометрический, 0.1 м	—
354	373361,69	2195878,82	картометрический, 0.1 м	—

Сведения о границах охранной зоны газораспределительной сети				
Подземный газопровод низкого давления ул. Б. Садовая, наб. О. Матвеева, ул. Венецианова, ул. Д. Бедного, ул. Вагжанова, ул. 9 Января, ул. Шевченко, ул. Красных Печатников, ул. М. Расковой, ул. Грибоедова, ул. Попова, ул. Октябрьская, ул. Екатерининская, Казанский пр-т, ул. Московская, ул. Сиверсова, ул. Котовского, ул. Рабочая, ул. К. Маркса, ул. Кобликова, ул. Урицкого, Тверецкая набережная, ул. Парижской Коммуны, газопровод к торговому павильону на территории колхозного рынка в г. Вышний Волочек Тверской области, назначение: 7.7 сооружения трубопроводного транспорта, протяженность 15730 м, адрес (местонахождение) объекта: Российская Федерация, Тверская область, г. Вышний Волочек, ул. Большая Садовая, наб. О. Матвеева, ул. Венецианова, ул. Д. Бедного, ул. Вагжанова, ул. 9 Января, ул. Шевченко, ул. Красных Печатников, ул. М. Расковой, ул. Грибоедова, ул. Попова, ул. Октябрьская, ул. Екатерининская, Казанский пр-т, ул. Московская, ул. Сиверсова, ул. Котовского, ул. Рабочая, ул. К. Маркса, ул. Кобликова, ул. Урицкого, Тверецкая набережная, ул. Парижской Коммуны, газопровод к торговому павильону на территории колхозного рынка				
(наименование объекта)				
Сведения о местоположении границ охранной зоны газораспределительной сети				
355	373361,95	2195852,35	картометрический, 0.1 м	—
356	373362,85	2195805,1	картометрический, 0.1 м	—
357	373364,19	2195762,69	картометрический, 0.1 м	—
358	373366,71	2195723,27	картометрический, 0.1 м	—
359	373368,39	2195697,65	картометрический, 0.1 м	—
360	373369,86	2195677,27	картометрический, 0.1 м	—
361	373332,19	2195676,07	картометрический, 0.1 м	—
362	373228,9	2195670,81	картометрический, 0.1 м	—
363	373080,69	2195665,83	картометрический, 0.1 м	—
364	373080,83	2195661,83	картометрический, 0.1 м	—
365	373229,07	2195666,81	картометрический, 0.1 м	—
366	373332,35	2195672,07	картометрический, 0.1 м	—
367	373370,17	2195673,28	картометрический, 0.1 м	—
368	373372,25	2195649,72	картометрический, 0.1 м	—
369	373378,29	2195504,03	картометрический, 0.1 м	—
370	373382,63	2195413,35	картометрический, 0.1 м	—
371	373198,25	2195406,25	картометрический, 0.1 м	—
372	373108,78	2195403,4	картометрический, 0.1 м	—
373	373067,59	2195401,39	картометрический, 0.1 м	—
374	373004	2195399,21	картометрический, 0.1 м	—
375	372906,34	2195398,22	картометрический, 0.1 м	—
376	372904,78	2195450,84	картометрический, 0.1 м	—
377	372901,37	2195542,7	картометрический, 0.1 м	—
378	372896,84	2195650,11	картометрический, 0.1 м	—
379	372892,84	2195649,94	картометрический, 0.1 м	—
380	372897,38	2195542,53	картометрический, 0.1 м	—
381	372900,78	2195450,71	картометрический, 0.1 м	—
382	372902,34	2195398,18	картометрический, 0.1 м	—
383	372801,91	2195394,15	картометрический, 0.1 м	—
384	372749,86	2195391,8	картометрический, 0.1 м	—
385	372748,4	2195429,88	картометрический, 0.1 м	—
386	372756,04	2195430,17	картометрический, 0.1 м	—
387	372755,88	2195434,17	картометрический, 0.1 м	—
388	372748,25	2195433,87	картометрический, 0.1 м	—
389	372747,03	2195461,78	картометрический, 0.1 м	—
390	372753,98	2195467,69	картометрический, 0.1 м	—



Сведения о границах охранной зоны газораспределительной сети				
Подземный газопровод низкого давления ул. Б. Садовая, наб. О. Матвеева, ул. Венецианова, ул. Д. Бедного, ул. Вагжанова, ул. 9 Января, ул. Шевченко, ул. Красных Печатников, ул. М. Расковой, ул. Грибоедова, ул. Попова, ул. Октябрьская, ул. Екатерининская, Казанский пр-т, ул. Московская, ул. Сиверсова, ул. Котовского, ул. Рабочая, ул. К. Маркса, ул. Кобликова, ул. Урицкого, Тверецкая набережная, ул. Парижской Коммуны, газопровод к торговому павильону на территории колхозного рынка в г. Вышний Волочек Тверской области, назначение: 7.7 сооружения трубопроводного транспорта, протяженность 15730 м, адрес (местонахождение) объекта: Российская Федерация, Тверская область, г. Вышний Волочек, ул. Большая Садовая, наб. О. Матвеева, ул. Венецианова, ул. Д. Бедного, ул. Вагжанова, ул. 9 Января, ул. Шевченко, ул. Красных Печатников, ул. М. Расковой, ул. Грибоедова, ул. Попова, ул. Октябрьская, ул. Екатерининская, Казанский пр-т, ул. Московская, ул. Сиверсова, ул. Котовского, ул. Рабочая, ул. К. Маркса, ул. Кобликова, ул. Урицкого, Тверецкая набережная, ул. Парижской Коммуны, газопровод к торговому павильону на территории колхозного рынка				
(наименование объекта)				
Сведения о местоположении границ охранной зоны газораспределительной сети				
391	372751,39	2195470,74	картометрический, 0.1 м	—
392	372746,79	2195466,82	картометрический, 0.1 м	—
393	372741,7	2195570,38	картометрический, 0.1 м	—
394	372739,89	2195613,46	картометрический, 0.1 м	—
395	372738,11	2195653,23	картометрический, 0.1 м	—
396	372734,11	2195653,05	картометрический, 0.1 м	—
397	372735,9	2195613,29	картометрический, 0.1 м	—
398	372737,7	2195570,2	картометрический, 0.1 м	—
399	372743,69	2195448,22	картометрический, 0.1 м	—
400	372744,74	2195420,96	картометрический, 0.1 м	—
401	372732,27	2195420,65	картометрический, 0.1 м	—
402	372732,37	2195416,65	картометрический, 0.1 м	—
403	372744,89	2195416,96	картометрический, 0.1 м	—
404	372745,86	2195391,65	картометрический, 0.1 м	—
405	372661,4	2195388,46	картометрический, 0.1 м	—
406	372593,67	2195386,73	картометрический, 0.1 м	—
407	372593,19	2195400,7	картометрический, 0.1 м	—
408	372590,92	2195400,7	картометрический, 0.1 м	—
409	372589,96	2195447,37	картометрический, 0.1 м	—
410	372586,99	2195498,88	картометрический, 0.1 м	—
411	372581,74	2195602,7	картометрический, 0.1 м	—
412	372577,97	2195653,21	картометрический, 0.1 м	—
413	372574,34	2195770,12	картометрический, 0.1 м	—
414	372573,78	2195795,42	картометрический, 0.1 м	—
415	372571,64	2195859,48	картометрический, 0.1 м	—
416	372569,7	2195913,95	картометрический, 0.1 м	—
417	372575,56	2195913,95	картометрический, 0.1 м	—
418	372602,58	2195911,41	картометрический, 0.1 м	—
419	372681,19	2195912,61	картометрический, 0.1 м	—
420	372716,95	2195913,77	картометрический, 0.1 м	—
421	372717,15	2195910,59	картометрический, 0.1 м	—
422	372722,32	2195910,59	картометрический, 0.1 м	—
423	372722,25	2195863,61	картометрический, 0.1 м	—
424	372699,15	2195862,94	картометрический, 0.1 м	—
425	372699,15	2195855,85	картометрический, 0.1 м	—
426	372703,15	2195855,83	картометрический, 0.1 м	—

Сведения о границах охранной зоны газораспределительной сети				
Подземный газопровод низкого давления ул. Б. Садовая, наб. О. Матвеева, ул. Венецианова, ул. Д. Бедного, ул. Вагжанова, ул. 9 Января, ул. Шевченко, ул. Красных Печатников, ул. М. Расковой, ул. Грибоедова, ул. Попова, ул. Октябрьская, ул. Екатерининская, Казанский пр-т, ул. Московская, ул. Сиверсова, ул. Котовского, ул. Рабочая, ул. К. Маркса, ул. Кобликова, ул. Урицкого, Тверецкая набережная, ул. Парижской Коммуны, газопровод к торговому павильону на территории колхозного рынка в г. Вышний Волочек Тверской области, назначение: 7.7 сооружения трубопроводного транспорта, протяженность 15730 м, адрес (местонахождение) объекта: Российская Федерация, Тверская область, г. Вышний Волочек, ул. Большая Садовая, наб. О. Матвеева, ул. Венецианова, ул. Д. Бедного, ул. Вагжанова, ул. 9 Января, ул. Шевченко, ул. Красных Печатников, ул. М. Расковой, ул. Грибоедова, ул. Попова, ул. Октябрьская, ул. Екатерининская, Казанский пр-т, ул. Московская, ул. Сиверсова, ул. Котовского, ул. Рабочая, ул. К. Маркса, ул. Кобликова, ул. Урицкого, Тверецкая набережная, ул. Парижской Коммуны, газопровод к торговому павильону на территории колхозного рынка				
(наименование объекта)				
Сведения о местоположении границ охранной зоны газораспределительной сети				
427	372703,15	2195859,05	картометрический, 0.1 м	—
428	372722,25	2195859,61	картометрический, 0.1 м	—
429	372722,26	2195857,26	картометрический, 0.1 м	—
430	372707,3	2195857,26	картометрический, 0.1 м	—
431	372707,3	2195853,26	картометрический, 0.1 м	—
432	372722,28	2195853,26	картометрический, 0.1 м	—
433	372722,38	2195834,5	картометрический, 0.1 м	—
434	372718,4	2195834,42	картометрический, 0.1 м	—
435	372719,81	2195774,38	картометрический, 0.1 м	—
436	372719,81	2195743,89	картометрический, 0.1 м	—
437	372722,34	2195664,26	картометрический, 0.1 м	—
438	372726,34	2195664,39	картометрический, 0.1 м	—
439	372723,81	2195743,95	картометрический, 0.1 м	—
440	372723,81	2195774,42	картометрический, 0.1 м	—
441	372722,48	2195830,5	картометрический, 0.1 м	—
442	372726,4	2195830,58	картометрический, 0.1 м	—
443	372726,25	2195859,72	картометрический, 0.1 м	—
444	372727,95	2195859,77	картометрический, 0.1 м	—
445	372728,82	2195918,16	картометрический, 0.1 м	—
446	372720,71	2195917,89	картометрический, 0.1 м	—
447	372718,41	2195955,13	картометрический, 0.1 м	—
448	372714,6	2196039,49	картометрический, 0.1 м	—
449	372710,6	2196039,31	картометрический, 0.1 м	—
450	372714,42	2195954,92	картометрический, 0.1 м	—
451	372716,71	2195917,76	картометрический, 0.1 м	—
452	372681,1	2195916,61	картометрический, 0.1 м	—
453	372602,73	2195915,41	картометрический, 0.1 м	—
454	372575,75	2195917,95	картометрический, 0.1 м	—
455	372569,57	2195917,95	картометрический, 0.1 м	—
456	372565,87	2196024,84	картометрический, 0.1 м	—
457	372563,84	2196078,61	картометрический, 0.1 м	—
458	372583,5	2196075,17	картометрический, 0.1 м	—
459	372583,53	2196107,01	картометрический, 0.1 м	—
460	372574,42	2196108,72	картометрический, 0.1 м	—
461	372572,18	2196170,1	картометрический, 0.1 м	—
1	372568,19	2196169,96	картометрический, 0.1 м	—

Сведения о границах охранной зоны газораспределительной сети				
Подземный газопровод низкого давления ул. Б. Садовая, наб. О. Матвеева, ул. Венецианова, ул. Д. Бедного, ул. Вагжанова, ул. 9 Января, ул. Шевченко, ул. Красных Печатников, ул. М. Расковой, ул. Грибоедова, ул. Попова, ул. Октябрьская, ул. Екатерининская, Казанский пр-т, ул. Московская, ул. Сиверсова, ул. Котовского, ул. Рабочая, ул. К. Маркса, ул. Кобликова, ул. Урицкого, Тверецкая набережная, ул. Парижской Коммуны, газопровод к торговому павильону на территории колхозного рынка в г. Вышний Волочек Тверской области, назначение: 7.7 сооружения трубопроводного транспорта, протяженность 15730 м, адрес (местонахождение) объекта: Российская Федерация, Тверская область, г. Вышний Волочек, ул. Большая Садовая, наб. О. Матвеева, ул. Венецианова, ул. Д. Бедного, ул. Вагжанова, ул. 9 Января, ул. Шевченко, ул. Красных Печатников, ул. М. Расковой, ул. Грибоедова, ул. Попова, ул. Октябрьская, ул. Екатерининская, Казанский пр-т, ул. Московская, ул. Сиверсова, ул. Котовского, ул. Рабочая, ул. К. Маркса, ул. Кобликова, ул. Урицкого, Тверецкая набережная, ул. Парижской Коммуны, газопровод к торговому павильону на территории колхозного рынка				
(наименование объекта)				
Сведения о местоположении границ охранной зоны газораспределительной сети				
462	374155,98	2194823,88	картометрический, 0.1 м	—
463	374160,85	2194823,96	картометрический, 0.1 м	—
464	374160,7	2194835,43	картометрический, 0.1 м	—
465	374155,79	2194835,35	картометрический, 0.1 м	—
466	374155,72	2194839,35	картометрический, 0.1 м	—
467	374160,64	2194839,43	картометрический, 0.1 м	—
468	374160,45	2194853,84	картометрический, 0.1 м	—
469	374155,49	2194853,76	картометрический, 0.1 м	—
470	374155,42	2194857,76	картометрический, 0.1 м	—
471	374160,4	2194857,84	картометрический, 0.1 м	—
472	374160,21	2194871,85	картометрический, 0.1 м	—
473	374155,2	2194871,77	картометрический, 0.1 м	—
474	374155,13	2194875,77	картометрический, 0.1 м	—
475	374160,16	2194875,85	картометрический, 0.1 м	—
476	374159,96	2194890,72	картометрический, 0.1 м	—
477	374104,29	2194886,31	картометрический, 0.1 м	—
478	373973,81	2194884,13	картометрический, 0.1 м	—
479	373973,81	2194887,63	картометрический, 0.1 м	—
480	373966,49	2194885,18	картометрический, 0.1 м	—
481	373965,22	2194888,97	картометрический, 0.1 м	—
482	373973,81	2194891,85	картометрический, 0.1 м	—
483	373973,81	2194930,83	картометрический, 0.1 м	—
484	373873,67	2194929,79	картометрический, 0.1 м	—
485	373874,22	2194908,01	картометрический, 0.1 м	—
486	373870,22	2194907,89	картометрический, 0.1 м	—
487	373869,59	2194928,46	картометрический, 0.1 м	—
488	373863,58	2194933,37	картометрический, 0.1 м	—
489	373716,35	2194930,09	картометрический, 0.1 м	—
490	373562,8	2194924,41	картометрический, 0.1 м	—
491	373563,96	2194883,48	картометрический, 0.1 м	—
492	373564,88	2194865,66	картометрический, 0.1 м	—
493	373571,79	2194865,8	картометрический, 0.1 м	—
494	373571,79	2194866,39	картометрический, 0.1 м	—
495	373586,25	2194866,67	картометрический, 0.1 м	—
496	373586,33	2194862,67	картометрический, 0.1 м	—

Сведения о границах охранной зоны газораспределительной сети				
Подземный газопровод низкого давления ул. Б. Садовая, наб. О. Матвеева, ул. Венецианова, ул. Д. Бедного, ул. Вагжанова, ул. 9 Января, ул. Шевченко, ул. Красных Печатников, ул. М. Расковой, ул. Грибоедова, ул. Попова, ул. Октябрьская, ул. Екатерининская, Казанский пр-т, ул. Московская, ул. Сиверсова, ул. Котовского, ул. Рабочая, ул. К. Маркса, ул. Кобликова, ул. Урицкого, Тверецкая набережная, ул. Парижской Коммуны, газопровод к торговому павильону на территории колхозного рынка в г. Вышний Волочек Тверской области, назначение: 7.7 сооружения трубопроводного транспорта, протяженность 15730 м, адрес (местонахождение) объекта: Российская Федерация, Тверская область, г. Вышний Волочек, ул. Большая Садовая, наб. О. Матвеева, ул. Венецианова, ул. Д. Бедного, ул. Вагжанова, ул. 9 Января, ул. Шевченко, ул. Красных Печатников, ул. М. Расковой, ул. Грибоедова, ул. Попова, ул. Октябрьская, ул. Екатерининская, Казанский пр-т, ул. Московская, ул. Сиверсова, ул. Котовского, ул. Рабочая, ул. К. Маркса, ул. Кобликова, ул. Урицкого, Тверецкая набережная, ул. Парижской Коммуны, газопровод к торговому павильону на территории колхозного рынка				
(наименование объекта)				
Сведения о местоположении границ охранной зоны газораспределительной сети				
497	373575,79	2194862,46	картометрический, 0.1 м	—
498	373575,79	2194861,88	картометрический, 0.1 м	—
499	373565,09	2194861,66	картометрический, 0.1 м	—
500	373567,37	2194817,66	картометрический, 0.1 м	—
501	373570,82	2194743,32	картометрический, 0.1 м	—
502	373571,13	2194725,5	картометрический, 0.1 м	—
503	373598,33	2194726,72	картометрический, 0.1 м	—
504	373598,51	2194722,72	картометрический, 0.1 м	—
505	373571,2	2194721,5	картометрический, 0.1 м	—
506	373572,53	2194645,57	картометрический, 0.1 м	—
507	373576,66	2194589,41	картометрический, 0.1 м	—
508	373572,6	2194589,23	картометрический, 0.1 м	—
509	373573,36	2194571,35	картометрический, 0.1 м	—
510	373747,39	2194580,67	картометрический, 0.1 м	—
511	373808,58	2194582,35	картометрический, 0.1 м	—
512	373858,99	2194590,56	картометрический, 0.1 м	—
513	373858,2	2194628,39	картометрический, 0.1 м	—
514	373855,78	2194628,31	картометрический, 0.1 м	—
515	373855,65	2194632,3	картометрический, 0.1 м	—
516	373858,1	2194632,39	картометрический, 0.1 м	—
517	373857,53	2194651,63	картометрический, 0.1 м	—
518	373854,54	2194651,61	картометрический, 0.1 м	—
519	373854,52	2194655,61	картометрический, 0.1 м	—
520	373857,42	2194655,63	картометрический, 0.1 м	—
521	373857,02	2194672,34	картометрический, 0.1 м	—
522	373825,7	2194671,58	картометрический, 0.1 м	—
523	373825,13	2194681,15	картометрический, 0.1 м	—
524	373759,93	2194679,46	картометрический, 0.1 м	—
525	373759,82	2194683,46	картометрический, 0.1 м	—
526	373824,89	2194685,14	картометрический, 0.1 м	—
527	373821,22	2194747,26	картометрический, 0.1 м	—
528	373815,06	2194747,18	картометрический, 0.1 м	—
529	373815,06	2194785,7	картометрический, 0.1 м	—
530	373819,06	2194785,7	картометрический, 0.1 м	—
531	373819,06	2194751,23	картометрический, 0.1 м	—
532	373893,19	2194752,18	картометрический, 0.1 м	—

Сведения о границах охранной зоны газораспределительной сети				
Подземный газопровод низкого давления ул. Б. Садовая, наб. О. Матвеева, ул. Венецианова, ул. Д. Бедного, ул. Вагжанова, ул. 9 Января, ул. Шевченко, ул. Красных Печатников, ул. М. Расковой, ул. Грибоедова, ул. Попова, ул. Октябрьская, ул. Екатерининская, Казанский пр-т, ул. Московская, ул. Сиверсова, ул. Котовского, ул. Рабочая, ул. К. Маркса, ул. Кобликова, ул. Урицкого, Тверецкая набережная, ул. Парижской Коммуны, газопровод к торговому павильону на территории колхозного рынка в г. Вышний Волочек Тверской области, назначение: 7.7 сооружения трубопроводного транспорта, протяженность 15730 м, адрес (местонахождение) объекта: Российская Федерация, Тверская область, г. Вышний Волочек, ул. Большая Садовая, наб. О. Матвеева, ул. Венецианова, ул. Д. Бедного, ул. Вагжанова, ул. 9 Января, ул. Шевченко, ул. Красных Печатников, ул. М. Расковой, ул. Грибоедова, ул. Попова, ул. Октябрьская, ул. Екатерининская, Казанский пр-т, ул. Московская, ул. Сиверсова, ул. Котовского, ул. Рабочая, ул. К. Маркса, ул. Кобликова, ул. Урицкого, Тверецкая набережная, ул. Парижской Коммуны, газопровод к торговому павильону на территории колхозного рынка				
(наименование объекта)				
Сведения о местоположении границ охранной зоны газораспределительной сети				
533	373898,6	2194742,23	картометрический, 0.1 м	—
534	373895,09	2194740,32	картометрический, 0.1 м	—
535	373890,83	2194748,15	картометрический, 0.1 м	—
536	373825,21	2194747,31	картометрический, 0.1 м	—
537	373829,46	2194675,68	картометрический, 0.1 м	—
538	373860,92	2194676,43	картометрический, 0.1 м	—
539	373862,16	2194630,51	картометрический, 0.1 м	—
540	373862,97	2194591,74	картометрический, 0.1 м	—
541	374038,12	2194656,48	картометрический, 0.1 м	—
542	374038,44	2194681,18	картометрический, 0.1 м	—
543	374042,44	2194681,12	картометрический, 0.1 м	—
544	374042,15	2194658,44	картометрический, 0.1 м	—
545	374109,15	2194694,16	картометрический, 0.1 м	—
546	374110,04	2194721,78	картометрический, 0.1 м	—
547	374114,04	2194721,65	картометрический, 0.1 м	—
548	374113,23	2194696,33	картометрический, 0.1 м	—
549	374142,22	2194711,79	картометрический, 0.1 м	—
550	374142,22	2194752,03	картометрический, 0.1 м	—
551	374141,51	2194813,05	картометрический, 0.1 м	—
552	374161	2194813,02	картометрический, 0.1 м	—
553	374160,9	2194819,96	картометрический, 0.1 м	—
554	374156,04	2194819,88	картометрический, 0.1 м	—
462	374155,98	2194823,88	картометрический, 0.1 м	—
555	373611,89	2194909,49	картометрический, 0.1 м	—
556	373606,59	2194906,55	картометрический, 0.1 м	—
557	373608,53	2194903,05	картометрический, 0.1 м	—
558	373613,83	2194906	картометрический, 0.1 м	—
555	373611,89	2194909,49	картометрический, 0.1 м	—
559	373854,66	2195187,77	картометрический, 0.1 м	—
560	373860,53	2195000	картометрический, 0.1 м	—
561	373860,53	2194980,24	картометрический, 0.1 м	—
562	373882,37	2194980,12	картометрический, 0.1 м	—
563	373983,16	2195030,25	картометрический, 0.1 м	—
564	373981,76	2195033,18	картометрический, 0.1 м	—

Сведения о границах охранной зоны газораспределительной сети				
Подземный газопровод низкого давления ул. Б. Садовая, наб. О. Матвеева, ул. Венецианова, ул. Д. Бедного, ул. Вагжанова, ул. 9 Января, ул. Шевченко, ул. Красных Печатников, ул. М. Расковой, ул. Грибоедова, ул. Попова, ул. Октябрьская, ул. Екатерининская, Казанский пр-т, ул. Московская, ул. Сиверсова, ул. Котовского, ул. Рабочая, ул. К. Маркса, ул. Кобликова, ул. Урицкого, Тверецкая набережная, ул. Парижской Коммуны, газопровод к торговому павильону на территории колхозного рынка в г. Вышний Волочек Тверской области, назначение: 7.7 сооружения трубопроводного транспорта, протяженность 15730 м, адрес (местонахождение) объекта: Российская Федерация, Тверская область, г. Вышний Волочек, ул. Большая Садовая, наб. О. Матвеева, ул. Венецианова, ул. Д. Бедного, ул. Вагжанова, ул. 9 Января, ул. Шевченко, ул. Красных Печатников, ул. М. Расковой, ул. Грибоедова, ул. Попова, ул. Октябрьская, ул. Екатерининская, Казанский пр-т, ул. Московская, ул. Сиверсова, ул. Котовского, ул. Рабочая, ул. К. Маркса, ул. Кобликова, ул. Урицкого, Тверецкая набережная, ул. Парижской Коммуны, газопровод к торговому павильону на территории колхозного рынка				
(наименование объекта)				
Сведения о местоположении границ охранной зоны газораспределительной сети				
565	373977,87	2195031,32	картометрический, 0.1 м	—
566	373968,04	2195051,85	картометрический, 0.1 м	—
567	373994,65	2195064,6	картометрический, 0.1 м	—
568	374001,64	2195048,57	картометрический, 0.1 м	—
569	374012,46	2195053,54	картометрический, 0.1 м	—
570	374016,02	2195045,77	картометрический, 0.1 м	—
571	374012,38	2195044,1	картометрический, 0.1 м	—
572	374010,49	2195048,23	картометрический, 0.1 м	—
573	373999,61	2195043,23	картометрический, 0.1 м	—
574	373992,64	2195059,2	картометрический, 0.1 м	—
575	373973,37	2195049,97	картометрический, 0.1 м	—
576	373979,75	2195036,66	картометрический, 0.1 м	—
577	373983,65	2195038,52	картометрический, 0.1 м	—
578	373989,91	2195025,4	картометрический, 0.1 м	—
579	373986,3	2195023,68	картометрический, 0.1 м	—
580	373984,89	2195026,64	картометрический, 0.1 м	—
581	373883,3	2194976,12	картометрический, 0.1 м	—
582	373856,53	2194976,26	картометрический, 0.1 м	—
583	373856,53	2195000	картометрический, 0.1 м	—
584	373850,66	2195187,64	картометрический, 0.1 м	—
559	373854,66	2195187,77	картометрический, 0.1 м	—
585	374030,76	2195283,81	картометрический, 0.1 м	—
586	374036,06	2195283,67	картометрический, 0.1 м	—
587	374036,17	2195287,66	картометрический, 0.1 м	—
588	374030,87	2195287,81	картометрический, 0.1 м	—
585	374030,76	2195283,81	картометрический, 0.1 м	—
589	373840,78	2195502,19	картометрический, 0.1 м	—
590	373834,28	2195592,79	картометрический, 0.1 м	—
591	373824,52	2195736,42	картометрический, 0.1 м	—
592	373828,51	2195736,69	картометрический, 0.1 м	—
593	373838,27	2195593,06	картометрический, 0.1 м	—
594	373844,77	2195502,48	картометрический, 0.1 м	—
589	373840,78	2195502,19	картометрический, 0.1 м	—

Сведения о границах охранной зоны газораспределительной сети				
Подземный газопровод низкого давления ул. Б. Садовая, наб. О. Матвеева, ул. Венецианова, ул. Д. Бедного, ул. Вагжанова, ул. 9 Января, ул. Шевченко, ул. Красных Печатников, ул. М. Расковой, ул. Грибоедова, ул. Попова, ул. Октябрьская, ул. Екатерининская, Казанский пр-т, ул. Московская, ул. Сиверсова, ул. Котовского, ул. Рабочая, ул. К. Маркса, ул. Кобликова, ул. Урицкого, Тверецкая набережная, ул. Парижской Коммуны, газопровод к торговому павильону на территории колхозного рынка в г. Вышний Волочек Тверской области, назначение: 7.7 сооружения трубопроводного транспорта, протяженность 15730 м, адрес (местонахождение) объекта: Российская Федерация, Тверская область, г. Вышний Волочек, ул. Большая Садовая, наб. О. Матвеева, ул. Венецианова, ул. Д. Бедного, ул. Вагжанова, ул. 9 Января, ул. Шевченко, ул. Красных Печатников, ул. М. Расковой, ул. Грибоедова, ул. Попова, ул. Октябрьская, ул. Екатерининская, Казанский пр-т, ул. Московская, ул. Сиверсова, ул. Котовского, ул. Рабочая, ул. К. Маркса, ул. Кобликова, ул. Урицкого, Тверецкая набережная, ул. Парижской Коммуны, газопровод к торговому павильону на территории колхозного рынка				
(наименование объекта)				
Сведения о местоположении границ охранной зоны газораспределительной сети				
595	373744,85	2195469,24	картометрический, 0.1 м	—
596	373744,52	2195494,13	картометрический, 0.1 м	—
597	373748,52	2195494,18	картометрический, 0.1 м	—
598	373748,85	2195469,29	картометрический, 0.1 м	—
595	373744,85	2195469,24	картометрический, 0.1 м	—
599	373698,2	2195820,23	картометрический, 0.1 м	—
600	373830,53	2195840,42	картометрический, 0.1 м	—
601	373831,14	2195836,47	картометрический, 0.1 м	—
602	373698,8	2195816,28	картометрический, 0.1 м	—
599	373698,2	2195820,23	картометрический, 0.1 м	—
603	373719,6	2194967,88	картометрический, 0.1 м	—
604	373714,73	2194967,74	картометрический, 0.1 м	—
605	373714,61	2194971,74	картометрический, 0.1 м	—
606	373719,48	2194971,88	картометрический, 0.1 м	—
603	373719,6	2194967,88	картометрический, 0.1 м	—
607	373911,41	2193900,6	картометрический, 0.1 м	—
608	373740,32	2193853,91	картометрический, 0.1 м	—
609	373603,9	2193817,38	картометрический, 0.1 м	—
610	373604,93	2193813,52	картометрический, 0.1 м	—
611	373741,37	2193850,05	картометрический, 0.1 м	—
612	373912,47	2193896,74	картометрический, 0.1 м	—
607	373911,41	2193900,6	картометрический, 0.1 м	—
613	373343,01	2194311,1	картометрический, 0.1 м	—
614	373343,05	2194298,63	картометрический, 0.1 м	—
615	373347,05	2194298,64	картометрический, 0.1 м	—
616	373347,01	2194311,11	картометрический, 0.1 м	—
613	373343,01	2194311,1	картометрический, 0.1 м	—
617	373327,58	2194298,22	картометрический, 0.1 м	—
618	373327,58	2194294,61	картометрический, 0.1 м	—
619	373331,58	2194294,61	картометрический, 0.1 м	—
620	373331,58	2194298,22	картометрический, 0.1 м	—

Сведения о границах охранной зоны газораспределительной сети				
Подземный газопровод низкого давления ул. Б. Садовая, наб. О. Матвеева, ул. Венецианова, ул. Д. Бедного, ул. Вагжанова, ул. 9 Января, ул. Шевченко, ул. Красных Печатников, ул. М. Расковой, ул. Грибоедова, ул. Попова, ул. Октябрьская, ул. Екатерининская, Казанский пр-т, ул. Московская, ул. Сиверсова, ул. Котовского, ул. Рабочая, ул. К. Маркса, ул. Кобликова, ул. Урицкого, Тверецкая набережная, ул. Парижской Коммуны, газопровод к торговому павильону на территории колхозного рынка в г. Вышний Волочек Тверской области, назначение: 7.7 сооружения трубопроводного транспорта, протяженность 15730 м, адрес (местонахождение) объекта: Российская Федерация, Тверская область, г. Вышний Волочек, ул. Большая Садовая, наб. О. Матвеева, ул. Венецианова, ул. Д. Бедного, ул. Вагжанова, ул. 9 Января, ул. Шевченко, ул. Красных Печатников, ул. М. Расковой, ул. Грибоедова, ул. Попова, ул. Октябрьская, ул. Екатерининская, Казанский пр-т, ул. Московская, ул. Сиверсова, ул. Котовского, ул. Рабочая, ул. К. Маркса, ул. Кобликова, ул. Урицкого, Тверецкая набережная, ул. Парижской Коммуны, газопровод к торговому павильону на территории колхозного рынка				
(наименование объекта)				
Сведения о местоположении границ охранной зоны газораспределительной сети				
617	373327,58	2194298,22	картометрический, 0.1 м	—
621	373144,77	2194376,51	картометрический, 0.1 м	—
622	373131,02	2194376,3	картометрический, 0.1 м	—
623	373133,7	2194294,36	картометрический, 0.1 м	—
624	373135,21	2194247,69	картометрический, 0.1 м	—
625	373137,77	2194223,36	картометрический, 0.1 м	—
626	373140,39	2194142,38	картометрический, 0.1 м	—
627	373144,39	2194142,38	картометрический, 0.1 м	—
628	373143,79	2194162,37	картометрический, 0.1 м	—
629	373146,25	2194162,45	картометрический, 0.1 м	—
630	373146,12	2194166,45	картометрический, 0.1 м	—
631	373143,66	2194166,36	картометрический, 0.1 м	—
632	373142,95	2194187,78	картометрический, 0.1 м	—
633	373146,72	2194187,9	картометрический, 0.1 м	—
634	373146,59	2194191,9	картометрический, 0.1 м	—
635	373142,82	2194191,78	картометрический, 0.1 м	—
636	373142,1	2194213,6	картометрический, 0.1 м	—
637	373145,27	2194213,7	картометрический, 0.1 м	—
638	373145,14	2194217,7	картометрический, 0.1 м	—
639	373141,96	2194217,59	картометрический, 0.1 м	—
640	373141,83	2194221,57	картометрический, 0.1 м	—
641	373145,28	2194221,68	картометрический, 0.1 м	—
642	373145,15	2194225,68	картометрический, 0.1 м	—
643	373141,56	2194225,56	картометрический, 0.1 м	—
644	373139,2	2194247,96	картометрический, 0.1 м	—
645	373139,06	2194252,12	картометрический, 0.1 м	—
646	373143,78	2194252,2	картометрический, 0.1 м	—
647	373143,72	2194256,2	картометрический, 0.1 м	—
648	373138,94	2194256,12	картометрический, 0.1 м	—
649	373137,7	2194294,49	картометрический, 0.1 м	—
650	373136,16	2194341,96	картометрический, 0.1 м	—
651	373140,09	2194342,03	картометрический, 0.1 м	—
652	373140,03	2194346,03	картометрический, 0.1 м	—
653	373136,03	2194345,96	картометрический, 0.1 м	—
654	373135,18	2194372,36	картометрический, 0.1 м	—



Сведения о границах охранной зоны газораспределительной сети				
Подземный газопровод низкого давления ул. Б. Садовая, наб. О. Матвеева, ул. Венецианова, ул. Д. Бедного, ул. Вагжанова, ул. 9 Января, ул. Шевченко, ул. Красных Печатников, ул. М. Расковой, ул. Грибоедова, ул. Попова, ул. Октябрьская, ул. Екатерининская, Казанский пр-т, ул. Московская, ул. Сиверсова, ул. Котовского, ул. Рабочая, ул. К. Маркса, ул. Кобликова, ул. Урицкого, Тверецкая набережная, ул. Парижской Коммуны, газопровод к торговому павильону на территории колхозного рынка в г. Вышний Волочек Тверской области, назначение: 7.7 сооружения трубопроводного транспорта, протяженность 15730 м, адрес (местонахождение) объекта: Российская Федерация, Тверская область, г. Вышний Волочек, ул. Большая Садовая, наб. О. Матвеева, ул. Венецианова, ул. Д. Бедного, ул. Вагжанова, ул. 9 Января, ул. Шевченко, ул. Красных Печатников, ул. М. Расковой, ул. Грибоедова, ул. Попова, ул. Октябрьская, ул. Екатерининская, Казанский пр-т, ул. Московская, ул. Сиверсова, ул. Котовского, ул. Рабочая, ул. К. Маркса, ул. Кобликова, ул. Урицкого, Тверецкая набережная, ул. Парижской Коммуны, газопровод к торговому павильону на территории колхозного рынка				
(наименование объекта)				
Сведения о местоположении границ охранной зоны газораспределительной сети				
655	373144,83	2194372,51	картометрический, 0.1 м	—
621	373144,77	2194376,51	картометрический, 0.1 м	—
656	373079,66	2194267,65	картометрический, 0.1 м	—
657	373039,86	2194265,87	картометрический, 0.1 м	—
658	373039,34	2194284,94	картометрический, 0.1 м	—
659	372942,6	2194279,72	картометрический, 0.1 м	—
660	372942,37	2194283,71	картометрический, 0.1 м	—
661	373043,98	2194289,17	картометрический, 0.1 м	—
662	373096,94	2194290,91	картометрический, 0.1 м	—
663	373096,92	2194287,94	картометрический, 0.1 м	—
664	373097,68	2194287,96	картометрический, 0.1 м	—
665	373099,11	2194247,6	картометрический, 0.1 м	—
666	373095,12	2194247,46	картометрический, 0.1 м	—
667	373093,82	2194283,86	картометрический, 0.1 м	—
668	373092,89	2194283,83	картометрический, 0.1 м	—
669	373092,91	2194286,78	картометрический, 0.1 м	—
670	373043,33	2194285,13	картометрический, 0.1 м	—
671	373043,74	2194270,05	картометрический, 0.1 м	—
672	373079,48	2194271,65	картометрический, 0.1 м	—
656	373079,66	2194267,65	картометрический, 0.1 м	—
673	373445,63	2194897,06	картометрический, 0.1 м	—
674	373445,7	2194894,62	картометрический, 0.1 м	—
675	373455,11	2194894,98	картометрический, 0.1 м	—
676	373453,84	2194921,59	картометрический, 0.1 м	—
677	373457,84	2194921,78	картометрический, 0.1 м	—
678	373459,3	2194891,14	картометрический, 0.1 м	—
679	373426,04	2194889,86	картометрический, 0.1 м	—
680	373425,76	2194896,33	картометрический, 0.1 м	—
681	373429,76	2194896,5	картометрический, 0.1 м	—
682	373429,87	2194894,01	картометрический, 0.1 м	—
683	373441,7	2194894,47	картометрический, 0.1 м	—
684	373441,63	2194896,94	картометрический, 0.1 м	—
673	373445,63	2194897,06	картометрический, 0.1 м	—

Сведения о границах охранной зоны газораспределительной сети				
Подземный газопровод низкого давления ул. Б. Садовая, наб. О. Матвеева, ул. Венецианова, ул. Д. Бедного, ул. Вагжанова, ул. 9 Января, ул. Шевченко, ул. Красных Печатников, ул. М. Расковой, ул. Грибоедова, ул. Попова, ул. Октябрьская, ул. Екатерининская, Казанский пр-т, ул. Московская, ул. Сиверсова, ул. Котовского, ул. Рабочая, ул. К. Маркса, ул. Кобликова, ул. Урицкого, Тверецкая набережная, ул. Парижской Коммуны, газопровод к торговому павильону на территории колхозного рынка в г. Вышний Волочек Тверской области, назначение: 7.7 сооружения трубопроводного транспорта, протяженность 15730 м, адрес (местонахождение) объекта: Российская Федерация, Тверская область, г. Вышний Волочек, ул. Большая Садовая, наб. О. Матвеева, ул. Венецианова, ул. Д. Бедного, ул. Вагжанова, ул. 9 Января, ул. Шевченко, ул. Красных Печатников, ул. М. Расковой, ул. Грибоедова, ул. Попова, ул. Октябрьская, ул. Екатерининская, Казанский пр-т, ул. Московская, ул. Сиверсова, ул. Котовского, ул. Рабочая, ул. К. Маркса, ул. Кобликова, ул. Урицкого, Тверецкая набережная, ул. Парижской Коммуны, газопровод к торговому павильону на территории колхозного рынка				
(наименование объекта)				
Сведения о местоположении границ охранной зоны газораспределительной сети				
685	373399,83	2194894,79	картометрический, 0.1 м	—
686	373399,43	2194907,66	картометрический, 0.1 м	—
687	373398,74	2194907,62	картометрический, 0.1 м	—
688	373398,16	2194918,93	картометрический, 0.1 м	—
689	373402,16	2194919,13	картометрический, 0.1 м	—
690	373402,53	2194911,85	картометрический, 0.1 м	—
691	373403,3	2194911,9	картометрический, 0.1 м	—
692	373403,83	2194894,92	картометрический, 0.1 м	—
685	373399,83	2194894,79	картометрический, 0.1 м	—
693	373396,07	2195123,09	картометрический, 0.1 м	—
694	373417,75	2195123,09	картометрический, 0.1 м	—
695	373417,75	2195127,09	картометрический, 0.1 м	—
696	373396,07	2195127,09	картометрический, 0.1 м	—
693	373396,07	2195123,09	картометрический, 0.1 м	—
697	373369,73	2195174,2	картометрический, 0.1 м	—
698	373369,73	2195168,63	картометрический, 0.1 м	—
699	373393,82	2195169,49	картометрический, 0.1 м	—
700	373393,68	2195173,49	картометрический, 0.1 м	—
701	373373,73	2195172,78	картометрический, 0.1 м	—
702	373373,73	2195174,21	картометрический, 0.1 м	—
697	373369,73	2195174,2	картометрический, 0.1 м	—
703	373261,68	2194776,27	картометрический, 0.1 м	—
704	373260,76	2194786,58	картометрический, 0.1 м	—
705	373240,77	2194786	картометрический, 0.1 м	—
706	373240,65	2194790	картометрический, 0.1 м	—
707	373260,56	2194790,57	картометрический, 0.1 м	—
708	373260,15	2194818,96	картометрический, 0.1 м	—
709	373258,4	2194865,7	картометрический, 0.1 м	—
710	373255,91	2194895,39	картометрический, 0.1 м	—
711	373255,45	2194914,51	картометрический, 0.1 м	—
712	373259,45	2194914,6	картометрический, 0.1 м	—
713	373259,9	2194895,61	картометрический, 0.1 м	—
714	373262,4	2194865,94	картометрический, 0.1 м	—

Сведения о границах охранной зоны газораспределительной сети				
Подземный газопровод низкого давления ул. Б. Садовая, наб. О. Матвеева, ул. Венецианова, ул. Д. Бедного, ул. Вагжанова, ул. 9 Января, ул. Шевченко, ул. Красных Печатников, ул. М. Расковой, ул. Грибоедова, ул. Попова, ул. Октябрьская, ул. Екатерининская, Казанский пр-т, ул. Московская, ул. Сиверсова, ул. Котовского, ул. Рабочая, ул. К. Маркса, ул. Кобликова, ул. Урицкого, Тверецкая набережная, ул. Парижской Коммуны, газопровод к торговому павильону на территории колхозного рынка в г. Вышний Волочек Тверской области, назначение: 7.7 сооружения трубопроводного транспорта, протяженность 15730 м, адрес (местонахождение) объекта: Российская Федерация, Тверская область, г. Вышний Волочек, ул. Большая Садовая, наб. О. Матвеева, ул. Венецианова, ул. Д. Бедного, ул. Вагжанова, ул. 9 Января, ул. Шевченко, ул. Красных Печатников, ул. М. Расковой, ул. Грибоедова, ул. Попова, ул. Октябрьская, ул. Екатерининская, Казанский пр-т, ул. Московская, ул. Сиверсова, ул. Котовского, ул. Рабочая, ул. К. Маркса, ул. Кобликова, ул. Урицкого, Тверецкая набережная, ул. Парижской Коммуны, газопровод к торговому павильону на территории колхозного рынка				
(наименование объекта)				
Сведения о местоположении границ охранной зоны газораспределительной сети				
715	373264,15	2194819,07	картометрический, 0.1 м	—
716	373264,59	2194788,73	картометрический, 0.1 м	—
717	373265,66	2194776,62	картометрический, 0.1 м	—
703	373261,68	2194776,27	картометрический, 0.1 м	—
718	373240,21	2194968,8	картометрический, 0.1 м	—
719	373242,76	2194969,14	картометрический, 0.1 м	—
720	373255,27	2194969,72	картометрический, 0.1 м	—
721	373255,09	2194973,72	картометрический, 0.1 м	—
722	373242,4	2194973,13	картометрический, 0.1 м	—
723	373239,68	2194972,76	картометрический, 0.1 м	—
718	373240,21	2194968,8	картометрический, 0.1 м	—
724	373230,33	2195127,46	картометрический, 0.1 м	—
725	373249,41	2195127,46	картометрический, 0.1 м	—
726	373249,41	2195131,46	картометрический, 0.1 м	—
727	373230,33	2195131,46	картометрический, 0.1 м	—
724	373230,33	2195127,46	картометрический, 0.1 м	—
728	373058,39	2194740,46	картометрический, 0.1 м	—
729	373049,83	2194740,47	картометрический, 0.1 м	—
730	373049,39	2194750,14	картометрический, 0.1 м	—
731	373047,66	2194750,14	картометрический, 0.1 м	—
732	373046,57	2194816,71	картометрический, 0.1 м	—
733	373047,08	2194816,71	картометрический, 0.1 м	—
734	373047,08	2194820,71	картометрический, 0.1 м	—
735	373042,5	2194820,71	картометрический, 0.1 м	—
736	373043,73	2194746,14	картометрический, 0.1 м	—
737	373045,57	2194746,14	картометрический, 0.1 м	—
738	373046,01	2194736,48	картометрический, 0.1 м	—
739	373058,38	2194736,46	картометрический, 0.1 м	—
728	373058,39	2194740,46	картометрический, 0.1 м	—
740	373037,35	2194879,05	картометрический, 0.1 м	—
741	373037,51	2194874,47	картометрический, 0.1 м	—
742	373051,3	2194874,6	картометрический, 0.1 м	—

Сведения о границах охранной зоны газораспределительной сети				
Подземный газопровод низкого давления ул. Б. Саловая, наб. О. Матвеева, ул. Венецианова, ул. Д. Бедного, ул. Вагжанова, ул. 9 Января, ул. Шевченко, ул. Красных Печатников, ул. М. Расковой, ул. Грибоедова, ул. Попова, ул. Октябрьская, ул. Екатерининская, Казанский пр-т, ул. Московская, ул. Сиверсова, ул. Котовского, ул. Рабочая, ул. К. Маркса, ул. Кобликова, ул. Урицкого, Тверецкая набережная, ул. Парижской Коммуны, газопровод к торговому павильону на территории колхозного рынка в г. Вышний Волочек Тверской области, назначение: 7.7 сооружения трубопроводного транспорта, протяженность 15730 м, адрес (местонахождение) объекта: Российская Федерация, Тверская область, г. Вышний Волочек, ул. Большая Садовая, наб. О. Матвеева, ул. Венецианова, ул. Д. Бедного, ул. Вагжанова, ул. 9 Января, ул. Шевченко, ул. Красных Печатников, ул. М. Расковой, ул. Грибоедова, ул. Попова, ул. Октябрьская, ул. Екатерининская, Казанский пр-т, ул. Московская, ул. Сиверсова, ул. Котовского, ул. Рабочая, ул. К. Маркса, ул. Кобликова, ул. Урицкого, Тверецкая набережная, ул. Парижской Коммуны, газопровод к торговому павильону на территории колхозного рынка				
(наименование объекта)				
Сведения о местоположении границ охранной зоны газораспределительной сети				
743	373051,26	2194878,6	картометрический, 0.1 м	—
740	373037,35	2194879,05	картометрический, 0.1 м	—
744	373042,59	2195111,66	картометрический, 0.1 м	—
745	373027,41	2195111,24	картометрический, 0.1 м	—
746	373026,69	2195125,05	картометрический, 0.1 м	—
747	372984,24	2195124,36	картометрический, 0.1 м	—
748	372982,92	2195162,67	картометрический, 0.1 м	—
749	372986,92	2195162,67	картометрический, 0.1 м	—
750	372988,1	2195128,42	картометрический, 0.1 м	—
751	373030,49	2195129,11	картометрический, 0.1 м	—
752	373031,2	2195115,34	картометрический, 0.1 м	—
753	373042,48	2195115,66	картометрический, 0.1 м	—
744	373042,59	2195111,66	картометрический, 0.1 м	—
754	372956,25	2194869,41	картометрический, 0.1 м	—
755	372952,08	2194868,72	картометрический, 0.1 м	—
756	372952,74	2194864,77	картометрический, 0.1 м	—
757	372956,91	2194865,46	картометрический, 0.1 м	—
754	372956,25	2194869,41	картометрический, 0.1 м	—
758	372939,26	2194946,58	картометрический, 0.1 м	—
759	372938,91	2194953,51	картометрический, 0.1 м	—
760	372942,91	2194953,71	картометрический, 0.1 м	—
761	372943,25	2194946,78	картометрический, 0.1 м	—
758	372939,26	2194946,58	картометрический, 0.1 м	—
762	372911,94	2195092,04	картометрический, 0.1 м	—
763	372903,01	2195091,87	картометрический, 0.1 м	—
764	372902,94	2195095,87	картометрический, 0.1 м	—
765	372911,86	2195096,04	картометрический, 0.1 м	—
762	372911,94	2195092,04	картометрический, 0.1 м	—
766	372919,79	2195183,48	картометрический, 0.1 м	—
767	372907,81	2195183,06	картометрический, 0.1 м	—
768	372907,67	2195187,06	картометрический, 0.1 м	—

Сведения о границах охранной зоны газораспределительной сети				
Подземный газопровод низкого давления ул. Б. Садовая, наб. О. Матвеева, ул. Венецианова, ул. Д. Бедного, ул. Вагжанова, ул. 9 Января, ул. Шевченко, ул. Красных Печатников, ул. М. Расковой, ул. Грибоедова, ул. Попова, ул. Октябрьская, ул. Екатерининская, Казанский пр-т, ул. Московская, ул. Сиверсова, ул. Котовского, ул. Рабочая, ул. К. Маркса, ул. Кобликова, ул. Урицкого, Тверецкая набережная, ул. Парижской Коммуны, газопровод к торговому павильону на территории колхозного рынка в г. Вышний Волочек Тверской области, назначение: 7.7 сооружения трубопроводного транспорта, протяженность 15730 м, адрес (местонахождение) объекта: Российская Федерация, Тверская область, г. Вышний Волочек, ул. Большая Садовая, наб. О. Матвеева, ул. Венецианова, ул. Д. Бедного, ул. Вагжанова, ул. 9 Января, ул. Шевченко, ул. Красных Печатников, ул. М. Расковой, ул. Грибоедова, ул. Попова, ул. Октябрьская, ул. Екатерининская, Казанский пр-т, ул. Московская, ул. Сиверсова, ул. Котовского, ул. Рабочая, ул. К. Маркса, ул. Кобликова, ул. Урицкого, Тверецкая набережная, ул. Парижской Коммуны, газопровод к торговому павильону на территории колхозного рынка				
(наименование объекта)				
Сведения о местоположении границ охранной зоны газораспределительной сети				
769	372919,65	2195187,48	картометрический, 0.1 м	—
766	372919,79	2195183,48	картометрический, 0.1 м	—
770	372913,3	2195230,1	картометрический, 0.1 м	—
771	372906,23	2195229,86	картометрический, 0.1 м	—
772	372906,1	2195233,85	картометрический, 0.1 м	—
773	372913,16	2195234,09	картометрический, 0.1 м	—
770	372913,3	2195230,1	картометрический, 0.1 м	—
774	372902,07	2195353,15	картометрический, 0.1 м	—
775	372893,71	2195352,87	картометрический, 0.1 м	—
776	372893,58	2195356,87	картометрический, 0.1 м	—
777	372901,94	2195357,14	картометрический, 0.1 м	—
774	372902,07	2195353,15	картометрический, 0.1 м	—
778	372886	2195674,85	картометрический, 0.1 м	—
779	372878,34	2195797,42	картометрический, 0.1 м	—
780	372875,93	2195843,22	картометрический, 0.1 м	—
781	372872,73	2195922,04	картометрический, 0.1 м	—
782	372887,93	2195922,12	картометрический, 0.1 м	—
783	372887,93	2195927,92	картометрический, 0.1 м	—
784	372883,47	2195927,92	картометрический, 0.1 м	—
785	372882,36	2195966,38	картометрический, 0.1 м	—
786	372883,31	2195966,46	картометрический, 0.1 м	—
787	372882,84	2195991,08	картометрический, 0.1 м	—
788	372886,84	2195991,08	картометрический, 0.1 м	—
789	372887,39	2195962,88	картометрический, 0.1 м	—
790	372886,47	2195962,85	картометрический, 0.1 м	—
791	372887,36	2195931,92	картометрический, 0.1 м	—
792	372891,93	2195931,92	картометрический, 0.1 м	—
793	372891,93	2195918,14	картометрический, 0.1 м	—
794	372877,11	2195918,06	картометрический, 0.1 м	—
795	372879,93	2195843,42	картометрический, 0.1 м	—
796	372882,33	2195797,64	картометрический, 0.1 м	—
797	372889,99	2195675,08	картометрический, 0.1 м	—
778	372886	2195674,85	картометрический, 0.1 м	—

Сведения о границах охранной зоны газораспределительной сети				
Подземный газопровод низкого давления ул. Б. Садовая, наб. О. Матвеева, ул. Венецианова, ул. Д. Бедного, ул. Вагжанова, ул. 9 Января, ул. Шевченко, ул. Красных Печатников, ул. М. Расковой, ул. Грибоедова, ул. Попова, ул. Октябрьская, ул. Екатерининская, Казанский пр-т, ул. Московская, ул. Сиверсова, ул. Котовского, ул. Рабочая, ул. К. Маркса, ул. Кобликова, ул. Урицкого, Тверецкая набережная, ул. Парижской Коммуны, газопровод к торговому павильону на территории колхозного рынка в г. Вышний Волочек Тверской области, назначение: 7.7 сооружения трубопроводного транспорта, протяженность 15730 м, адрес (местонахождение) объекта: Российская Федерация, Тверская область, г. Вышний Волочек, ул. Большая Садовая, наб. О. Матвеева, ул. Венецианова, ул. Д. Бедного, ул. Вагжанова, ул. 9 Января, ул. Шевченко, ул. Красных Печатников, ул. М. Расковой, ул. Грибоедова, ул. Попова, ул. Октябрьская, ул. Екатерининская, Казанский пр-т, ул. Московская, ул. Сиверсова, ул. Котовского, ул. Рабочая, ул. К. Маркса, ул. Кобликова, ул. Урицкого, Тверецкая набережная, ул. Парижской Коммуны, газопровод к торговому павильону на территории колхозного рынка				
(наименование объекта)				
Сведения о местоположении границ охранной зоны газораспределительной сети				
798	372678,3	2194911,73	картометрический, 0.1 м	—
799	372683,7	2194912,03	картометрический, 0.1 м	—
800	372684,72	2194885,31	картометрический, 0.1 м	—
801	372680,73	2194885,16	картометрический, 0.1 м	—
802	372679,86	2194907,81	картометрический, 0.1 м	—
803	372678,52	2194907,74	картометрический, 0.1 м	—
798	372678,3	2194911,73	картометрический, 0.1 м	—
804	372717,3	2196115,86	картометрический, 0.1 м	—
805	372713,97	2196241,84	картометрический, 0.1 м	—
806	372713,88	2196266,34	картометрический, 0.1 м	—
807	372714,06	2196306,58	картометрический, 0.1 м	—
808	372713,04	2196401,81	картометрический, 0.1 м	—
809	372717,04	2196401,85	картометрический, 0.1 м	—
810	372718,06	2196306,59	картометрический, 0.1 м	—
811	372717,88	2196266,34	картометрический, 0.1 м	—
812	372717,97	2196241,9	картометрический, 0.1 м	—
813	372721,3	2196115,97	картометрический, 0.1 м	—
804	372717,3	2196115,86	картометрический, 0.1 м	—
814	372485,27	2194947,44	картометрический, 0.1 м	—
815	372500,1	2194947,29	картометрический, 0.1 м	—
816	372500,14	2194951,29	картометрический, 0.1 м	—
817	372485,31	2194951,44	картометрический, 0.1 м	—
814	372485,27	2194947,44	картометрический, 0.1 м	—
818	372461,42	2195079,32	картометрический, 0.1 м	—
819	372461,27	2195084,5	картометрический, 0.1 м	—
820	372482,25	2195085,52	картометрический, 0.1 м	—
821	372482,05	2195089,51	картометрический, 0.1 м	—
822	372457,16	2195088,3	картометрический, 0.1 м	—
823	372457,42	2195079,2	картометрический, 0.1 м	—
818	372461,42	2195079,32	картометрический, 0.1 м	—
824	372467,09	2195356,76	картометрический, 0.1 м	—

Сведения о границах охранной зоны газораспределительной сети				
Подземный газопровод низкого давления ул. Б. Садовая, наб. О. Матвеева, ул. Венецианова, ул. Д. Бедного, ул. Вагжанова, ул. 9 Января, ул. Шевченко, ул. Красных Печатников, ул. М. Расковой, ул. Грибоедова, ул. Попова, ул. Октябрьская, ул. Екатерининская, Казанский пр-т, ул. Московская, ул. Сиверсова, ул. Котовского, ул. Рабочая, ул. К. Маркса, ул. Кобликова, ул. Урицкого, Тверецкая набережная, ул. Парижской Коммуны, газопровод к торговому павильону на территории колхозного рынка в г. Вышний Волочек Тверской области, назначение: 7.7 сооружения трубопроводного транспорта, протяженность 15730 м, адрес (местонахождение) объекта: Российская Федерация, Тверская область, г. Вышний Волочек, ул. Большая Садовая, наб. О. Матвеева, ул. Венецианова, ул. Д. Бедного, ул. Вагжанова, ул. 9 Января, ул. Шевченко, ул. Красных Печатников, ул. М. Расковой, ул. Грибоедова, ул. Попова, ул. Октябрьская, ул. Екатерининская, Казанский пр-т, ул. Московская, ул. Сиверсова, ул. Котовского, ул. Рабочая, ул. К. Маркса, ул. Кобликова, ул. Урицкого, Тверецкая набережная, ул. Парижской Коммуны, газопровод к торговому павильону на территории колхозного рынка				
(наименование объекта)				
Сведения о местоположении границ охранной зоны газораспределительной сети				
825	372472,39	2195356,76	картометрический, 0.1 м	—
826	372472,39	2195360,76	картометрический, 0.1 м	—
827	372467,09	2195360,76	картометрический, 0.1 м	—
824	372467,09	2195356,76	картометрический, 0.1 м	—
828	372232,01	2195106,05	картометрический, 0.1 м	—
829	372221,04	2195106,05	картометрический, 0.1 м	—
830	372217,96	2195098,38	картометрический, 0.1 м	—
831	372214,25	2195099,87	картометрический, 0.1 м	—
832	372216,73	2195106,05	картометрический, 0.1 м	—
833	372215,43	2195106,05	картометрический, 0.1 м	—
834	372215,43	2195110,05	картометрический, 0.1 м	—
835	372232,01	2195110,05	картометрический, 0.1 м	—
828	372232,01	2195106,05	картометрический, 0.1 м	—
836	371933,79	2195777,09	картометрический, 0.1 м	—
837	371935,78	2195736,39	картометрический, 0.1 м	—
838	371940,31	2195736,72	картометрический, 0.1 м	—
839	371942,51	2195706,81	картометрический, 0.1 м	—
840	371944,51	2195658,33	картометрический, 0.1 м	—
841	372201,77	2195659,6	картометрический, 0.1 м	—
842	372201,75	2195663,6	картометрический, 0.1 м	—
843	372066,6	2195663,16	картометрический, 0.1 м	—
844	372064,66	2195750,04	картометрический, 0.1 м	—
845	372060,67	2195749,96	картометрический, 0.1 м	—
846	372062,6	2195663,14	картометрический, 0.1 м	—
847	371948,35	2195662,36	картометрический, 0.1 м	—
848	371946,51	2195707,04	картометрический, 0.1 м	—
849	371943,67	2195745,58	картометрический, 0.1 м	—
850	371939,35	2195745,25	картометрический, 0.1 м	—
851	371937,78	2195777,28	картометрический, 0.1 м	—
836	371933,79	2195777,09	картометрический, 0.1 м	—
852	372292,81	2195989,04	картометрический, 0.1 м	—
853	372292,81	2195984,65	картометрический, 0.1 м	—
854	372317,16	2195985,34	картометрический, 0.1 м	—

Сведения о границах охранной зоны газораспределительной сети				
Подземный газопровод низкого давления ул. Б. Садовая, наб. О. Матвеева, ул. Венецианова, ул. Д. Бедного, ул. Вагжанова, ул. 9 Января, ул. Шевченко, ул. Красных Печатников, ул. М. Расковой, ул. Грибоедова, ул. Попова, ул. Октябрьская, ул. Екатерининская, Казанский пр-т, ул. Московская, ул. Сиверсова, ул. Котовского, ул. Рабочая, ул. К. Маркса, ул. Кобликова, ул. Урицкого, Тверецкая набережная, ул. Парижской Коммуны, газопровод к торговому павильону на территории колхозного рынка в г. Вышний Волочек Тверской области, назначение: 7.7 сооружения трубопроводного транспорта, протяженность 15730 м, адрес (местонахождение) объекта: Российская Федерация, Тверская область, г. Вышний Волочек, ул. Большая Садовая, наб. О. Матвеева, ул. Венецианова, ул. Д. Бедного, ул. Вагжанова, ул. 9 Января, ул. Шевченко, ул. Красных Печатников, ул. М. Расковой, ул. Грибоедова, ул. Попова, ул. Октябрьская, ул. Екатерининская, Казанский пр-т, ул. Московская, ул. Сиверсова, ул. Котовского, ул. Рабочая, ул. К. Маркса, ул. Кобликова, ул. Урицкого, Тверецкая набережная, ул. Парижской Коммуны, газопровод к торговому павильону на территории колхозного рынка				
(наименование объекта)				
Сведения о местоположении границ охранной зоны газораспределительной сети				
855	372317,04	2195989,34	картометрический, 0.1 м	—
852	372292,81	2195989,04	картометрический, 0.1 м	—
856	372292,29	2196014,18	картометрический, 0.1 м	—
857	372292,64	2195996,5	картометрический, 0.1 м	—
858	372296,64	2195996,58	картометрический, 0.1 м	—
859	372296,29	2196014,26	картометрический, 0.1 м	—
856	372292,29	2196014,18	картометрический, 0.1 м	—
860	372303,02	2196605,83	картометрический, 0.1 м	—
861	372294,92	2196605,58	картометрический, 0.1 м	—
862	372294,92	2196588,78	картометрический, 0.1 м	—
863	372298,92	2196588,78	картометрический, 0.1 м	—
864	372298,92	2196601,7	картометрический, 0.1 м	—
865	372303,15	2196601,83	картометрический, 0.1 м	—
860	372303,02	2196605,83	картометрический, 0.1 м	—



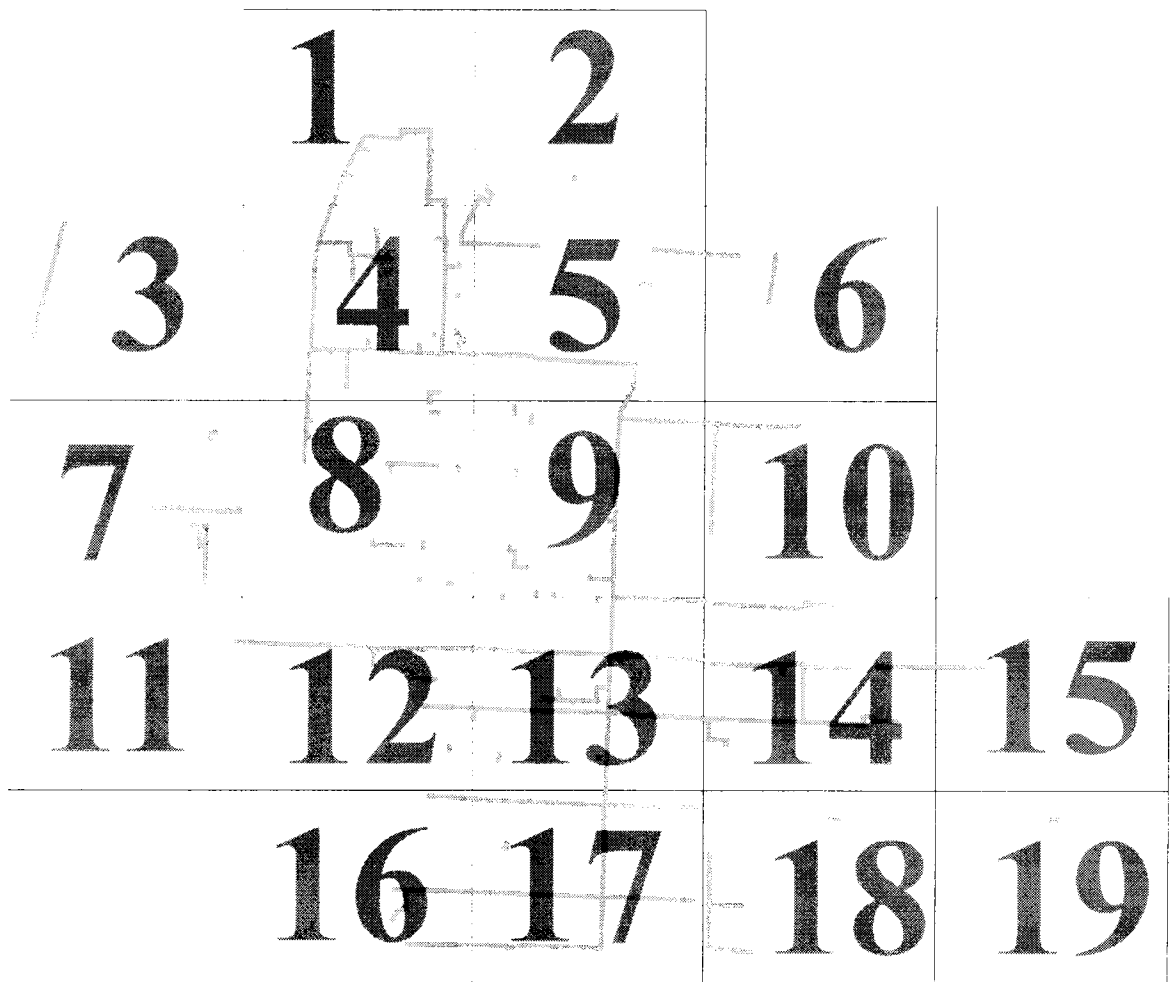
**Сведения о границах охранной зоны газораспределительной сети**

Подземный газопровод низкого давления ул. Б. Садовая, наб. О. Матвеева, ул. Венецианова, ул. Д. Бедного, ул. Вагжанова, ул. 9 Января, ул. Шевченко, ул. Красных Печатников, ул. М. Расковой, ул. Грибоедова, ул. Попова, ул. Октябрьская, ул. Екатерининская, Казанский пр-т, ул. Московская, ул. Сиверсова, ул. Котовского, ул. Рабочая, ул. К. Маркса, ул. Кобликова, ул. Урицкого, Тверецкая набережная, ул. Парижской Коммуны, газопровод к торговому павильону на территории колхозного рынка в г. Вышний Волочек Тверской области, назначение: 7.7 сооружения трубопроводного транспорта, протяженность 15730 м, адрес (местонахождение) объекта: Российская Федерация, Тверская область, г. Вышний Волочек, ул. Большая Садовая, наб. О. Матвеева, ул. Венецианова, ул. Д. Бедного, ул. Вагжанова, ул. 9 Января, ул. Шевченко, ул. Красных Печатников, ул. М. Расковой, ул. Грибоедова, ул. Попова, ул. Октябрьская, ул. Екатерининская, Казанский пр-т, ул. Московская, ул. Сиверсова, ул. Котовского, ул. Рабочая, ул. К. Маркса, ул. Кобликова, ул. Урицкого, Тверецкая набережная, ул. Парижской Коммуны, газопровод к торговому павильону на территории колхозного рынка


(наименование объекта)

Графическое описание местоположения границ охранной зоны газораспределительной сети

Обзорная схема



Используемые условные знаки и обозначения:

 - граница охранной зоны газопровода

69:00:000000 - номер квартала кадастрового деления

### Сведения о границах охранной зоны газораспределительной сети

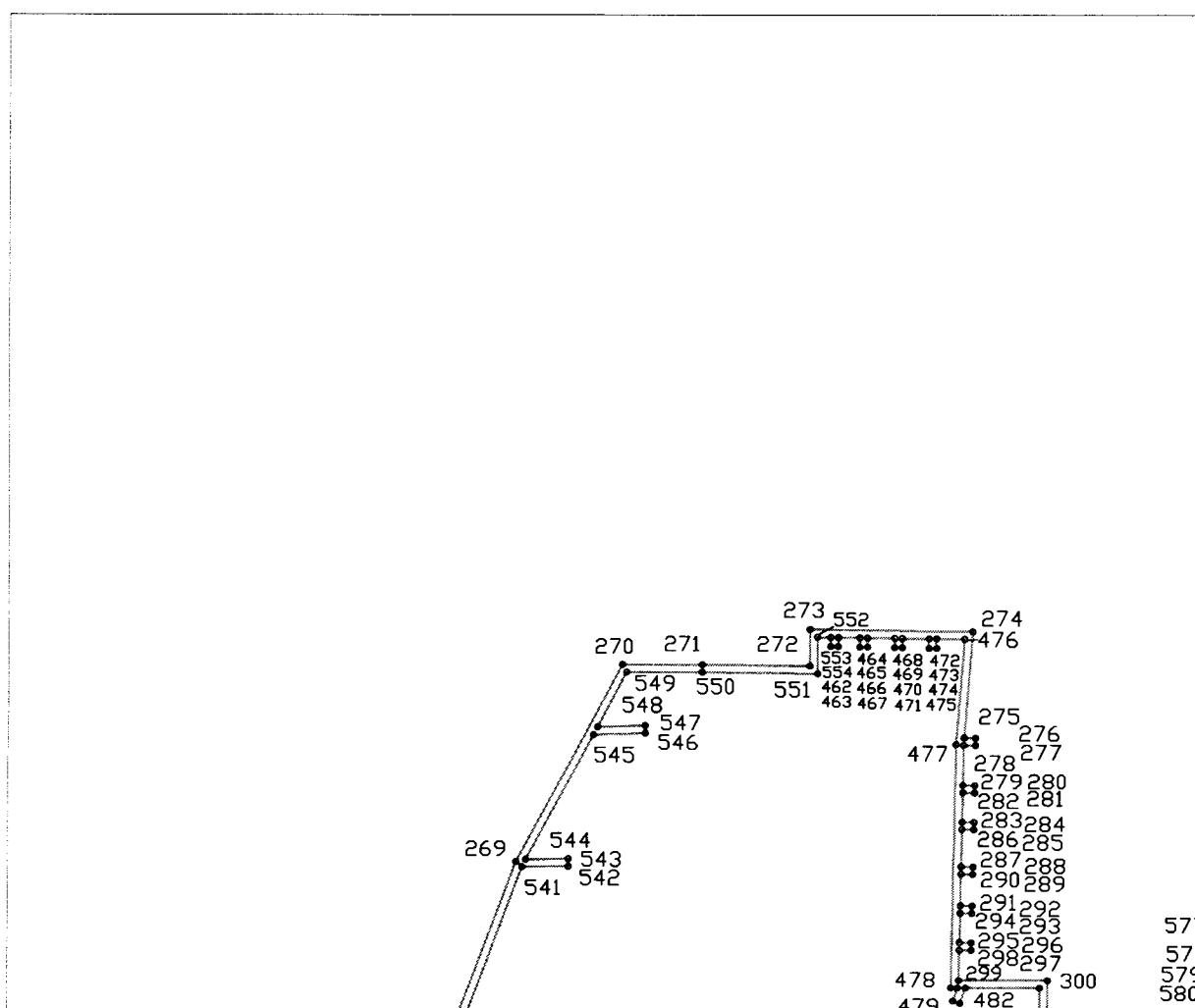
Подземный газопровод низкого давления ул. Б. Садовая, наб. О. Матвеева, ул. Венецианова, ул. Д. Бедного, ул. Вагжанова, ул. 9 Января, ул. Шевченко, ул. Красных Печатников, ул. М. Расковой, ул. Грибоедова, ул. Попова, ул. Октябрьская, ул. Екатерининская, Казанский пр-т, ул. Московская, ул. Сиверсова, ул. Котовского, ул. Рабочая, ул. К. Маркса, ул. Кобликова, ул. Урицкого,

Тверецкая набережная, ул. Парижской Коммуны, газопровод к торговому павильону на территории колхозного рынка в г. Вышний Волочек Тверской области, назначение: 7.7 сооружения трубопроводного транспорта, протяженность 15730 м, адрес (местонахождение) объекта: Российская Федерация, Тверская область, г. Вышний Волочек, ул. Большая Садовая, наб. О. Матвеева, ул. Венецианова, ул. Д. Бедного, ул. Вагжанова, ул. 9 Января, ул. Шевченко, ул. Красных Печатников, ул. М. Расковой, ул. Грибоедова, ул. Попова, ул. Октябрьская, ул. Екатерининская, Казанский пр-т, ул. Московская, ул. Сиверсова, ул. Котовского, ул. Рабочая, ул. К. Маркса, ул. Кобликова, ул. Урицкого, Тверецкая набережная, ул. Парижской Коммуны, газопровод к торговому павильону на территории колхозного рынка

(наименование объекта)

Графическое описание местоположения границ охранной зоны газораспределительной сети

Лист 1



Используемые условные знаки и обозначения:



- граница охранной зоны газопровода

69:00:0000000 - номер квартала кадастрового деления


**Сведения о границах охранной зоны газораспределительной сети**

Подземный газопровод низкого давления ул. Б. Садовая, наб. О. Матвеева, ул. Венецианова, ул. Д. Бедного, ул. Вагжанова, ул. 9 Января, ул. Шевченко, ул. Красных Печатников, ул. М. Расковой, ул. Грибоедова, ул. Попова, ул. Октябрьская, ул. Екатерининская, Казанский пр-т, ул. Московская, ул. Сиверсова, ул. Котовского, ул. Рабочая, ул. К. Маркса, ул. Кобликова, ул. Урицкого, Тверецкая набережная, ул. Парижской Коммуны, газопровод к торговому павильону на территории колхозного рынка в г. Вышний Волочек Тверской области, назначение: 7.7 сооружения трубопроводного транспорта, протяженность 15730 м, адрес (местонахождение) объекта: Российская Федерация, Тверская область, г. Вышний Волочек, ул. Большая Садовая, наб. О. Матвеева, ул. Венецианова, ул. Д. Бедного, ул. Вагжанова, ул. 9 Января, ул. Шевченко, ул. Красных Печатников, ул. М. Расковой, ул. Грибоедова, ул. Попова, ул. Октябрьская, ул. Екатерининская, Казанский пр-т, ул. Московская, ул. Сиверсова, ул. Котовского, ул. Рабочая, ул. К. Маркса, ул. Кобликова, ул. Урицкого, Тверецкая набережная, ул. Парижской Коммуны, газопровод к торговому павильону на территории колхозного рынка

(наименование объекта)

Графическое описание местоположения границ охранной зоны газораспределительной сети

Лист 2



572 570  
573 571  
574 569  
576 568  
575 567  
563 566

586 587  
585 588

Используемые условные знаки и обозначения:



- граница охранной зоны газопровода

69:00:000000 - номер квартала кадастрового деления

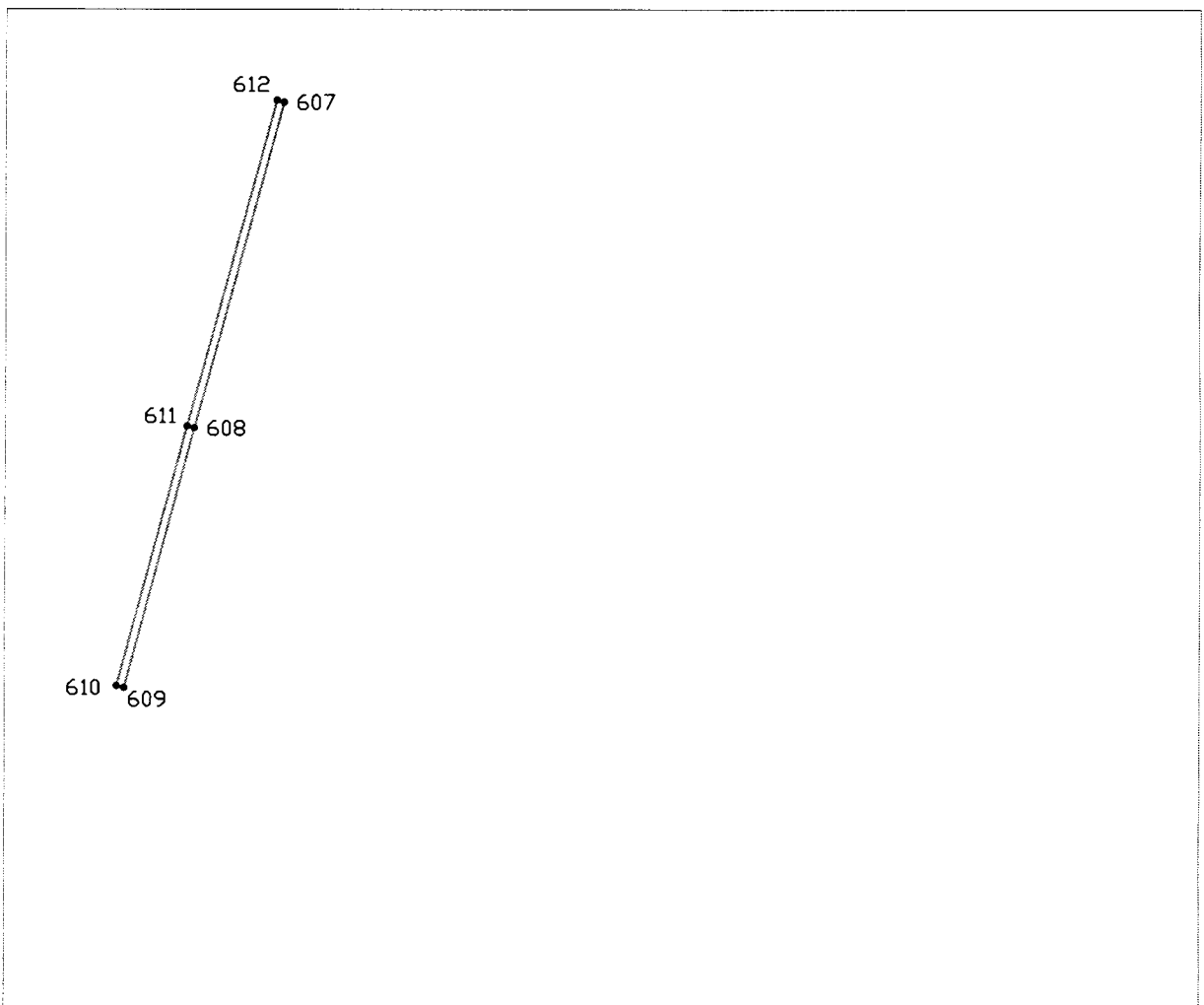
### Сведения о границах охранной зоны газораспределительной сети

Подземный газопровод низкого давления ул. Б. Садовая, наб. О. Матвеева, ул. Венецианова, ул. Д. Бедного, ул. Вагжанова, ул. 9 Января, ул. Шевченко, ул. Красных Печатников, ул. М. Расковой, ул. Грибоедова, ул. Попова, ул. Октябрьская, ул. Екатерининская, Казанский пр-т, ул. Московская, ул. Сиверсова, ул. Котовского, ул. Рабочая, ул. К. Маркса, ул. Кобликова, ул. Урицкого, Тверецкая набережная, ул. Парижской Коммуны, газопровод к торговому павильону на территории колхозного рынка в г. Вышний Волочек Тверской области, назначение: 7.7 сооружения трубопроводного транспорта, протяженность 15730 м, адрес (местонахождение) объекта: Российская Федерация, Тверская область, г. Вышний Волочек, ул. Большая Садовая, наб. О. Матвеева, ул. Венецианова, ул. Д. Бедного, ул. Вагжанова, ул. 9 Января, ул. Шевченко, ул. Красных Печатников, ул. М. Расковой, ул. Грибоедова, ул. Попова, ул. Октябрьская, ул. Екатерининская, Казанский пр-т, ул. Московская, ул. Сиверсова, ул. Котовского, ул. Рабочая, ул. К. Маркса, ул. Кобликова, ул. Урицкого, Тверецкая набережная, ул. Парижской Коммуны, газопровод к торговому павильону на территории колхозного рынка


(наименование объекта)

Графическое описание местоположения границ охранной зоны газораспределительной сети

Лист 3



Используемые условные знаки и обозначения:

 - граница охранной зоны газопровода

69:00:000000 - номер квартала кадастрового деления

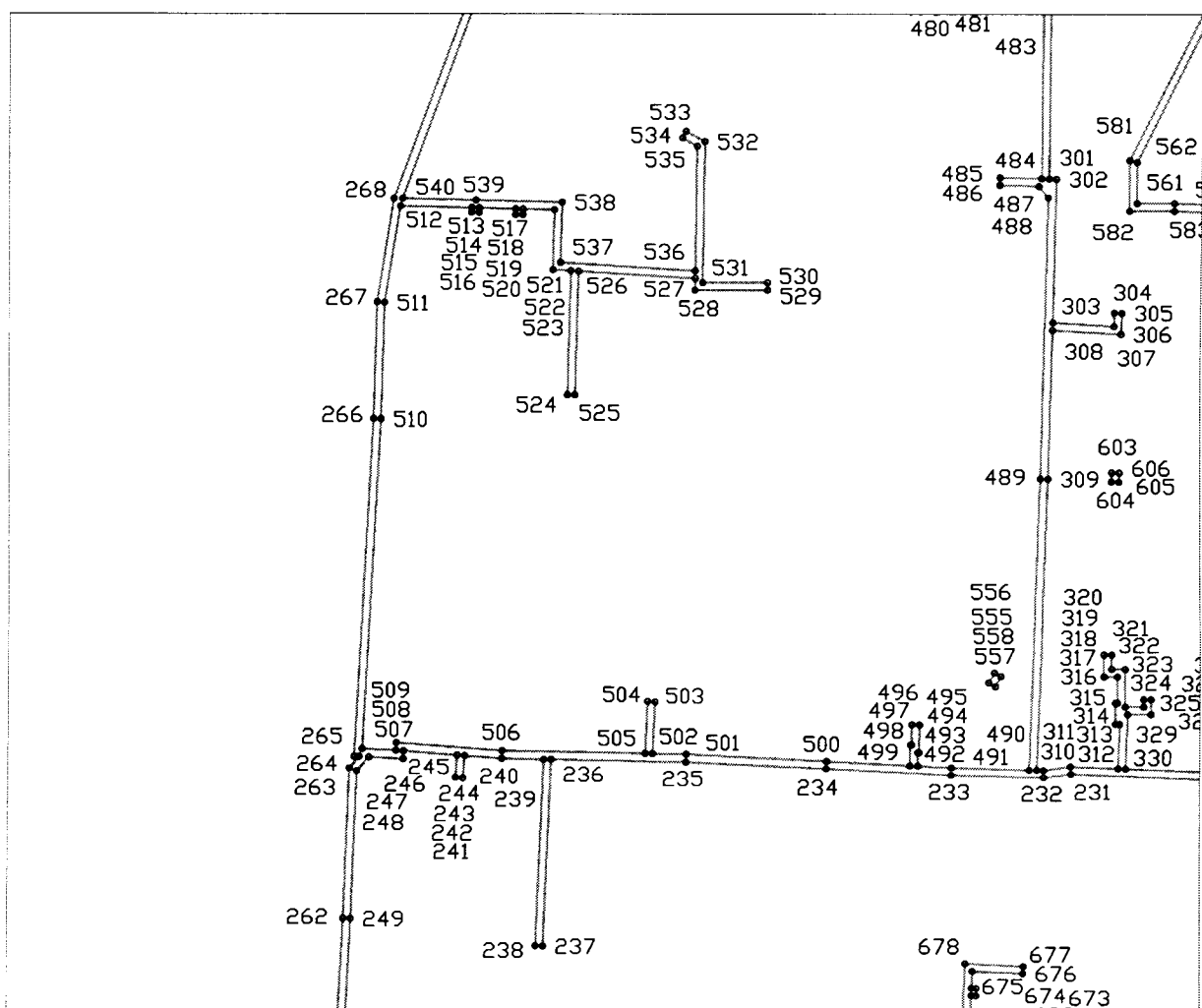
### Сведения о границах охранной зоны газораспределительной сети

Подземный газопровод низкого давления ул. Б. Садовая, наб. О. Матвеева, ул. Венецианова, ул. Д. Бедного, ул. Вагжанова, ул. 9 Января, ул. Шевченко, ул. Красных Печатников, ул. М. Расковой, ул. Грибоедова, ул. Попова, ул. Октябрьская, ул. Екатерининская, Казанский пр-т, ул. Московская, ул. Сиверсова, ул. Котовского, ул. Рабочая, ул. К. Маркса, ул. Кобликова, ул. Урицкого, Тверецкая набережная, ул. Парижской Коммуны, газопровод к торговому павильону на территории колхозного рынка в г. Вышний Волочек Тверской области, назначение: 7.7 сооружения трубопроводного транспорта, протяженность 15730 м, адрес (местонахождение) объекта: Российская Федерация, Тверская область, г. Вышний Волочек, ул. Большая Садовая, наб. О. Матвеева, ул. Венецианова, ул. Д. Бедного, ул. Вагжанова, ул. 9 Января, ул. Шевченко, ул. Красных Печатников, ул. М. Расковой, ул. Грибоедова, ул. Попова, ул. Октябрьская, ул. Екатерининская, Казанский пр-т, ул. Московская, ул. Сиверсова, ул. Котовского, ул. Рабочая, ул. К. Маркса, ул. Кобликова, ул. Урицкого, Тверецкая набережная, ул. Парижской Коммуны, газопровод к торговому павильону на территории колхозного рынка


(наименование объекта)

Графическое описание местоположения границ охранной зоны газораспределительной сети

Лист 4



Используемые условные знаки и обозначения:



- граница охранной зоны газопровода

69:00:000000 - номер квартала кадастрового деления


### Сведения о границах охранной зоны газораспределительной сети

Подземный газопровод низкого давления ул. Б. Садовая, наб. О. Матвеева, ул. Венецианова, ул. Д. Бедного, ул. Вагжанова, ул. 9 Января, ул. Шевченко, ул. Красных Печатников, ул. М. Расковой, ул. Грибоедова, ул. Попова, ул. Октябрьская, ул. Екатерининская, Казанский пр-т, ул. Московская, ул. Сиверсова, ул. Котовского, ул. Рабочая, ул. К. Маркса, ул. Кобликова, ул. Урицкого, Тверецкая набережная, ул. Парижской Коммуны, газопровод к торговому павильону на территории колхозного рынка в г. Вышний Волочек Тверской области, назначение: 7.7 сооружения трубопроводного транспорта, протяженность 15730 м, адрес (местонахождение) объекта: Российская Федерация, Тверская область, г. Вышний Волочек, ул. Большая Садовая, наб. О. Матвеева, ул. Венецианова, ул. Д. Бедного, ул. Вагжанова, ул. 9 Января, ул. Шевченко, ул. Красных Печатников, ул. М. Расковой, ул. Грибоедова, ул. Попова, ул. Октябрьская, ул. Екатерининская, Казанский пр-т, ул. Московская, ул. Сиверсова, ул. Котовского, ул. Рабочая, ул. К. Маркса, ул. Кобликова, ул. Урицкого, Тверецкая набережная, ул. Парижской Коммуны, газопровод к торговому павильону на территории колхозного рынка


(наименование объекта)

Графическое описание местоположения границ охранной зоны газораспределительной сети

Лист 5



Используемые условные знаки и обозначения:



- граница охранной зоны газопровода

69:00:000000 - номер квартала кадастрового деления

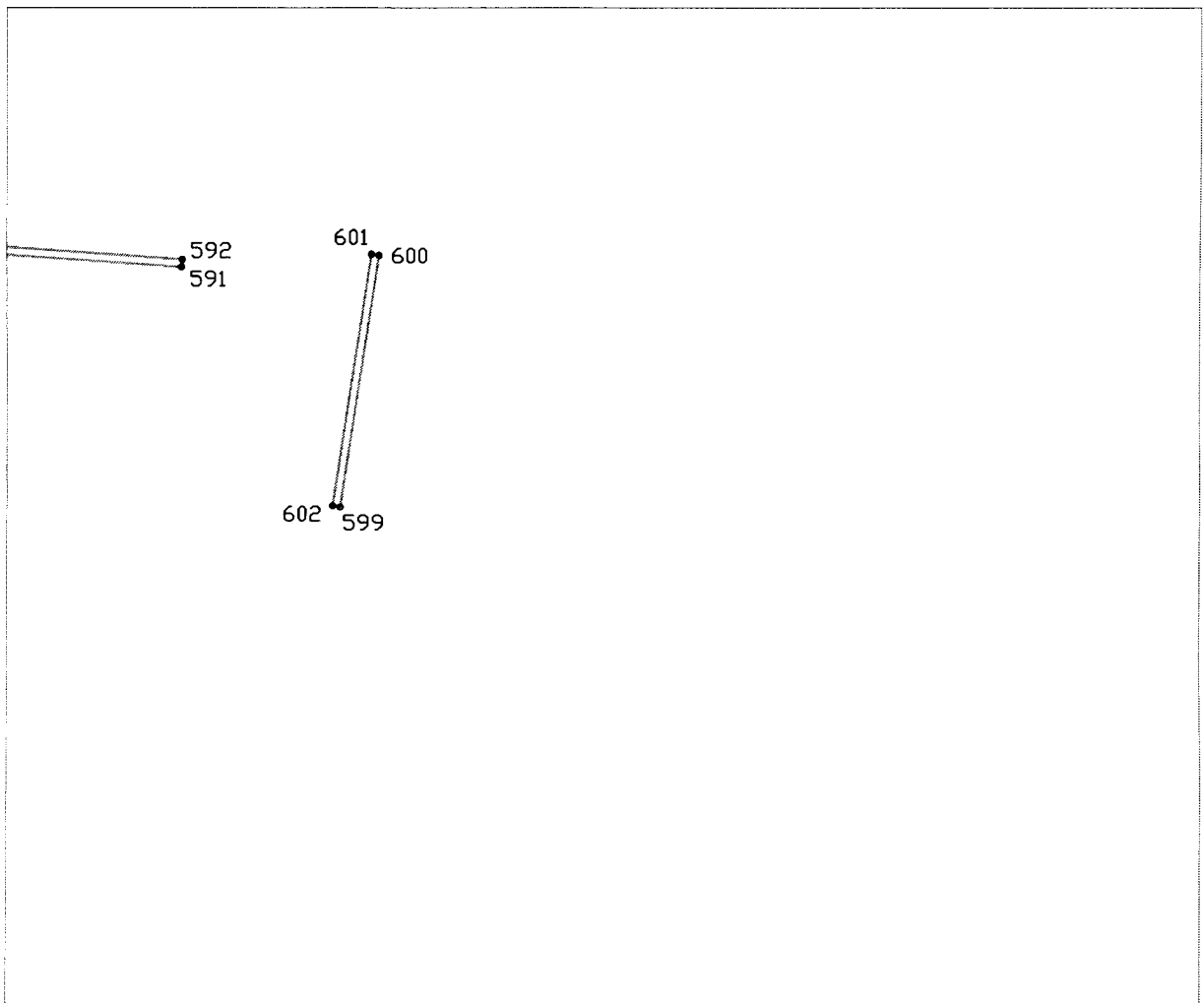
### Сведения о границах охранной зоны газораспределительной сети

Подземный газопровод низкого давления ул. Б. Садовая, наб. О. Матвеева, ул. Венецианова, ул. Д. Бедного, ул. Вагжанова, ул. 9 Января, ул. Шевченко, ул. Красных Печатников, ул. М. Расковой, ул. Грибоедова, ул. Попова, ул. Октябрьская, ул. Екатерининская, Казанский пр-т, ул. Московская, ул. Сиверсова, ул. Котовского, ул. Рабочая, ул. К. Маркса, ул. Кобликова, ул. Урицкого, Тверецкая набережная, ул. Парижской Коммуны, газопровод к торговому павильону на территории колхозного рынка в г. Вышний Волочек Тверской области, назначение: 7.7 сооружения трубопроводного транспорта, протяженность 15730 м, адрес (местонахождение) объекта: Российская Федерация, Тверская область, г. Вышний Волочек, ул. Большая Садовая, наб. О. Матвеева, ул. Венецианова, ул. Д. Бедного, ул. Вагжанова, ул. 9 Января, ул. Шевченко, ул. Красных Печатников, ул. М. Расковой, ул. Грибоедова, ул. Попова, ул. Октябрьская, ул. Екатерининская, Казанский пр-т, ул. Московская, ул. Сиверсова, ул. Котовского, ул. Рабочая, ул. К. Маркса, ул. Кобликова, ул. Урицкого, Тверецкая набережная, ул. Парижской Коммуны, газопровод к торговому павильону на территории колхозного рынка


(наименование объекта)

Графическое описание местоположения границ охранной зоны газораспределительной сети

Лист 6



Используемые условные знаки и обозначения:



- граница охранной зоны газопровода

69:00:0000000 - номер квартала кадастрового деления


### Сведения о границах охранной зоны газораспределительной сети

Подземный газопровод низкого давления ул. Б. Садовая, наб. О. Матвеева, ул. Венецианова, ул. Д. Бедного, ул. Вагжанова, ул. 9 Января, ул. Шевченко, ул. Красных Печатников, ул. М. Расковой, ул. Грибоедова, ул. Попова, ул. Октябрьская, ул. Екатерининская, Казанский пр-т, ул. Московская, ул. Сиверсова, ул. Котовского, ул. Рабочая, ул. К. Маркса, ул. Кобликова, ул. Урицкого, Тверецкая набережная, ул. Парижской Коммуны, газопровод к торговому павильону на территории колхозного рынка в г. Вышний Волочек Тверской области, назначение: 7.7 сооружения трубопроводного транспорта, протяженность 15730 м, адрес (местонахождение) объекта: Российская Федерация, Тверская область, г. Вышний Волочек, ул. Большая Садовая, наб. О. Матвеева, ул. Венецианова, ул. Д. Бедного, ул. Вагжанова, ул. 9 Января, ул. Шевченко, ул. Красных Печатников, ул. М. Расковой, ул. Грибоедова, ул. Попова, ул. Октябрьская, ул. Екатерининская, Казанский пр-т, ул. Московская, ул. Сиверсова, ул. Котовского, ул. Рабочая, ул. К. Маркса, ул. Кобликова, ул. Урицкого, Тверецкая набережная, ул. Парижской Коммуны, газопровод к торговому павильону на территории колхозного рынка

(наименование объекта)

Графическое описание местоположения границ охранной зоны газораспределительной сети

Лист 7



Используемые условные знаки и обозначения:



- граница охранной зоны газопровода

69:00:000000 - номер квартала кадастрового деления



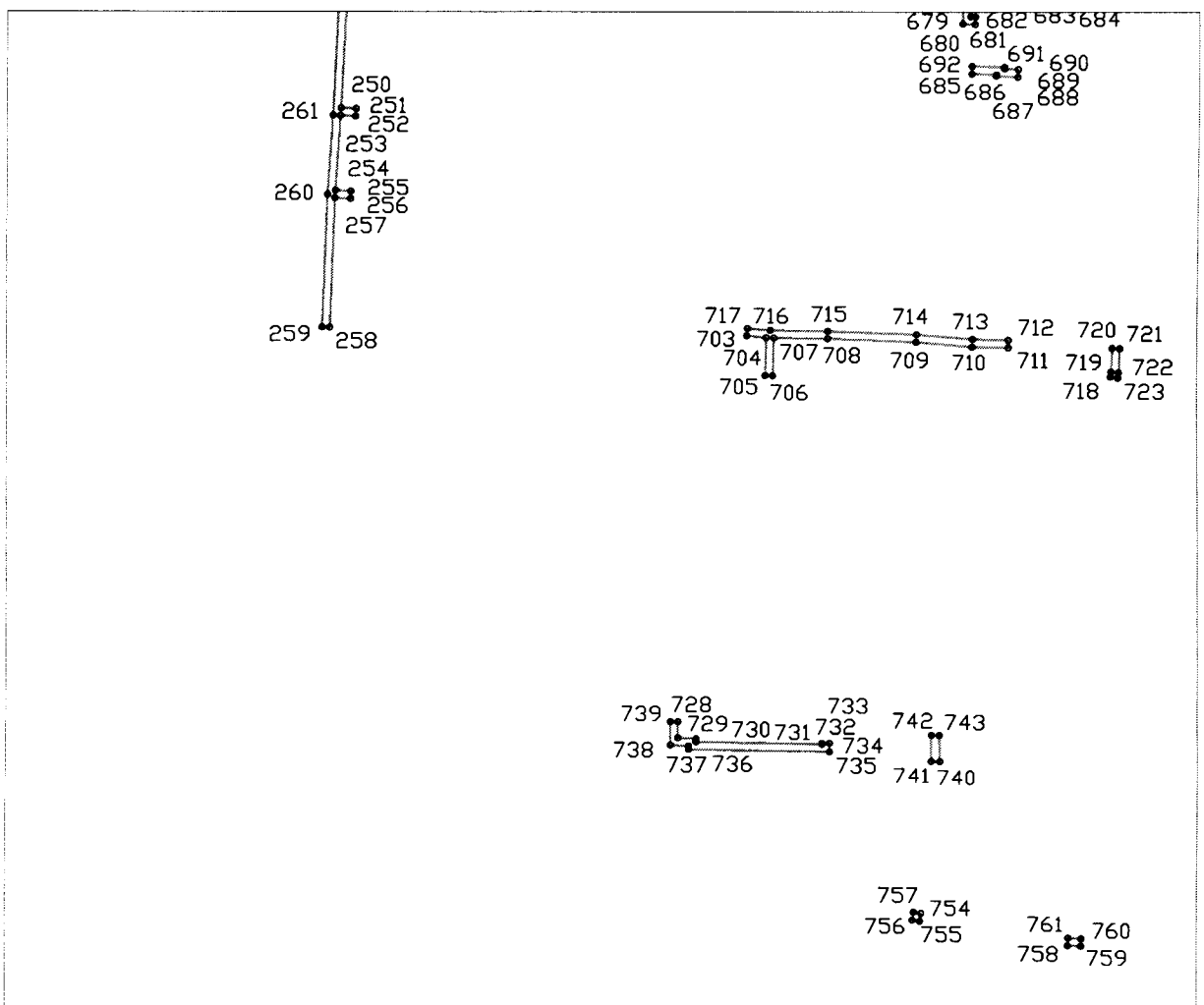
### Сведения о границах охранной зоны газораспределительной сети

Подземный газопровод низкого давления ул. Б. Садовая, наб. О. Матвеева, ул. Венецианова, ул. Д. Бедного, ул. Вагжанова, ул. 9 Января, ул. Шевченко, ул. Красных Печатников, ул. М. Расковой, ул. Грибоедова, ул. Попова, ул. Октябрьская, ул. Екатерининская, Казанский пр-т, ул. Московская, ул. Сиверсова, ул. Котовского, ул. Рабочая, ул. К. Маркса, ул. Кобликова, ул. Урицкого, Тверецкая набережная, ул. Парижской Коммуны, газопровод к торговому павильону на территории колхозного рынка в г. Вышний Волочек Тверской области, назначение: 7.7 сооружения трубопроводного транспорта, протяженность 15730 м, адрес (местонахождение) объекта: Российская Федерация, Тверская область, г. Вышний Волочек, ул. Большая Садовая, наб. О. Матвеева, ул. Венецианова, ул. Д. Бедного, ул. Вагжанова, ул. 9 Января, ул. Шевченко, ул. Красных Печатников, ул. М. Расковой, ул. Грибоедова, ул. Попова, ул. Октябрьская, ул. Екатерининская, Казанский пр-т, ул. Московская, ул. Сиверсова, ул. Котовского, ул. Рабочая, ул. К. Маркса, ул. Кобликова, ул. Урицкого, Тверецкая набережная, ул. Парижской Коммуны, газопровод к торговому павильону на территории колхозного рынка


(наименование объекта)

Графическое описание местоположения границ охранной зоны газораспределительной сети

Лист 8



Используемые условные знаки и обозначения:



- граница охранной зоны газопровода

69:00:000000 - номер квартала кадастрового деления


### Сведения о границах охранной зоны газораспределительной сети

Подземный газопровод низкого давления ул. Б. Садовая, наб. О. Матвеева, ул. Венецианова, ул. Д. Бедного, ул. Вагжанова, ул. 9 Января, ул. Шевченко, ул. Красных Печатников, ул. М. Расковой, ул. Грибоедова, ул. Попова, ул. Октябрьская, ул. Екатерининская, Казанский пр-т, ул. Московская, ул. Сиверсова, ул. Котовского, ул. Рабочая, ул. К. Маркса, ул. Кобликова, ул. Урицкого, Тверецкая набережная, ул. Парижской Коммуны, газопровод к торговому павильону на территории колхозного рынка в г. Вышний Волочек Тверской области, назначение: 7.7 сооружения трубопроводного транспорта, протяженность 15730 м, адрес (местонахождение) объекта: Российская Федерация, Тверская область, г. Вышний Волочек, ул. Большая Садовая, наб. О. Матвеева, ул. Венецианова, ул. Д. Бедного, ул. Вагжанова, ул. 9 Января, ул. Шевченко, ул. Красных Печатников, ул. М. Расковой, ул. Грибоедова, ул. Попова, ул. Октябрьская, ул. Екатерининская, Казанский пр-т, ул. Московская, ул. Сиверсова, ул. Котовского, ул. Рабочая, ул. К. Маркса, ул. Кобликова, ул. Урицкого, Тверецкая набережная, ул. Парижской Коммуны, газопровод к торговому павильону на территории колхозного рынка

(наименование объекта)

Графическое описание местоположения границ охранной зоны газораспределительной сети

Лист 9



Используемые условные знаки и обозначения:



- граница охранной зоны газопровода

69:00:000000 - номер квартала кадастрового деления


### Сведения о границах охранной зоны газораспределительной сети

Подземный газопровод низкого давления ул. Б. Садовая, наб. О. Матвеева, ул. Венецианова, ул. Д. Бедного, ул. Вагжанова, ул. 9 Января, ул. Шевченко, ул. Красных Печатников, ул. М. Расковой, ул. Грибоедова, ул. Попова, ул. Октябрьская, ул. Екатерининская, Казанский пр-т, ул. Московская, ул. Сиверсова, ул. Котовского, ул. Рабочая, ул. К. Маркса, ул. Кобликова, ул. Урицкого, Тверецкая набережная, ул. Парижской Коммуны, газопровод к торговому павильону на территории колхозного рынка в г. Вышний Волочек Тверской области, назначение: 7.7 сооружения трубопроводного транспорта, протяженность 15730 м, адрес (местонахождение) объекта: Российская Федерация, Тверская область, г. Вышний Волочек, ул. Большая Садовая, наб. О. Матвеева, ул. Венецианова, ул. Д. Бедного, ул. Вагжанова, ул. 9 Января, ул. Шевченко, ул. Красных Печатников, ул. М. Расковой, ул. Грибоедова, ул. Попова, ул. Октябрьская, ул. Екатерининская, Казанский пр-т, ул. Московская, ул. Сиверсова, ул. Котовского, ул. Рабочая, ул. К. Маркса, ул. Кобликова, ул. Урицкого, Тверецкая набережная, ул. Парижской Коммуны, газопровод к торговому павильону на территории колхозного рынка

(наименование объекта)

Графическое описание местоположения границ охранной зоны газораспределительной сети

Лист 10



Используемые условные знаки и обозначения:

- граница охранной зоны газопровода  
 69:00:000000 - номер квартала кадастрового деления


**Сведения о границах охранной зоны газораспределительной сети**

Подземный газопровод низкого давления ул. Б. Садовая, наб. О. Матвеева, ул. Венецианова, ул. Д. Бедного, ул. Вагжанова, ул. 9 Января, ул. Шевченко, ул. Красных Печатников, ул. М. Расковой, ул. Грибоедова, ул. Попова, ул. Октябрьская, ул. Екатерининская, Казанский пр-т, ул. Московская, ул. Сиверсова, ул. Котовского, ул. Рабочая, ул. К. Маркса, ул. Кобликова, ул. Урицкого, Тверецкая набережная, ул. Парижской Коммуны, газопровод к торговому павильону на территории колхозного рынка в г. Вышний Волочек Тверской области, назначение: 7.7 сооружения трубопроводного транспорта, протяженность 15730 м, адрес (местонахождение) объекта: Российская Федерация, Тверская область, г. Вышний Волочек, ул. Большая Садовая, наб. О. Матвеева, ул. Венецианова, ул. Д. Бедного, ул. Вагжанова, ул. 9 Января, ул. Шевченко, ул. Красных Печатников, ул. М. Расковой, ул. Грибоедова, ул. Попова, ул. Октябрьская, ул. Екатерининская, Казанский пр-т, ул. Московская, ул. Сиверсова, ул. Котовского, ул. Рабочая, ул. К. Маркса, ул. Кобликова, ул. Урицкого, Тверецкая набережная, ул. Парижской Коммуны, газопровод к торговому павильону на территории колхозного рынка


(наименование объекта)

Графическое описание местоположения границ охранной зоны газораспределительной сети

Лист 11



Используемые условные знаки и обозначения:

-  - граница охранной зоны газопровода  
69:00:000000 - номер квартала кадастрового деления

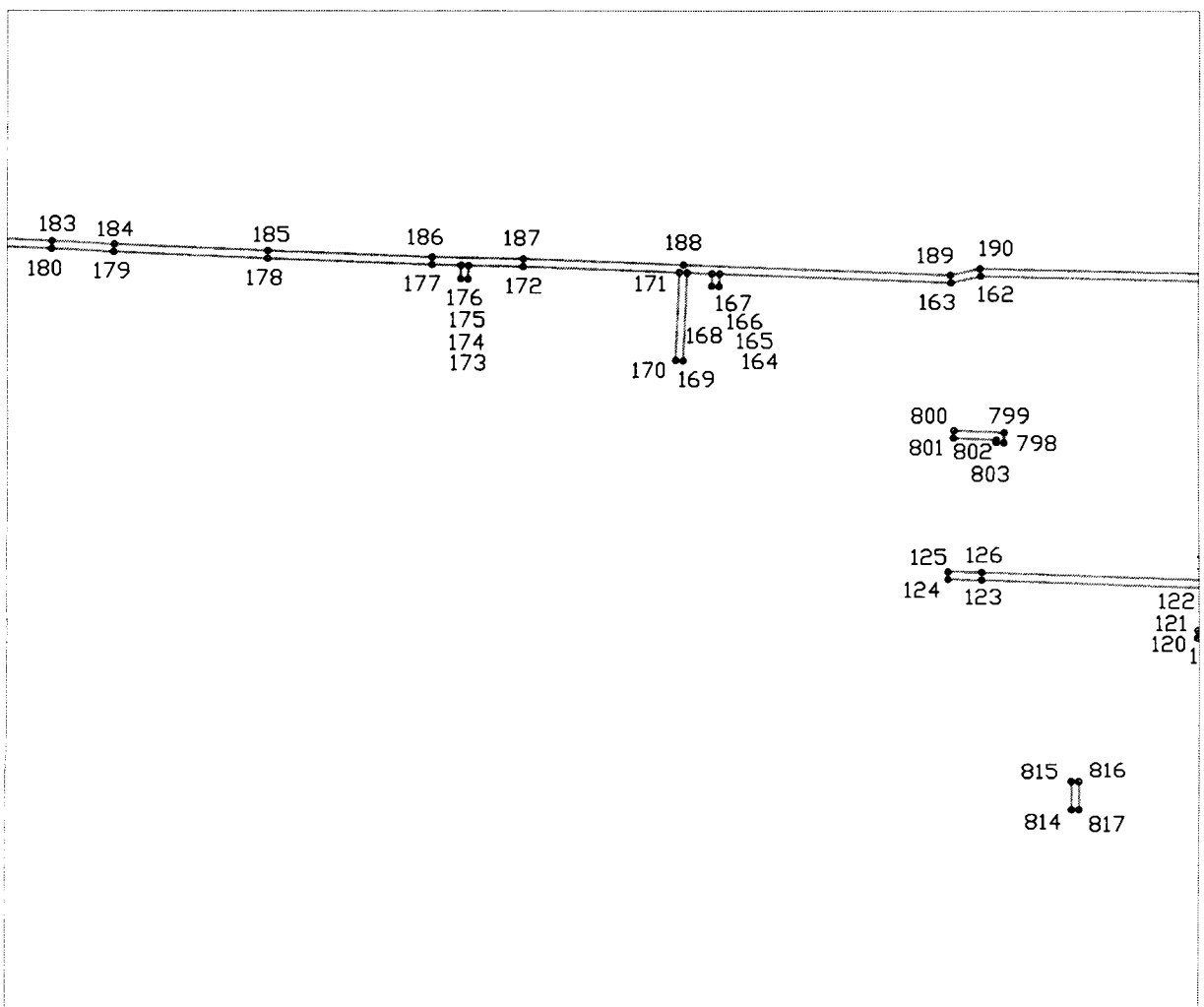
### Сведения о границах охранной зоны газораспределительной сети

Подземный газопровод низкого давления ул. Б. Садовая, наб. О. Матвеева, ул. Венецианова, ул. Д. Бедного, ул. Вагжанова, ул. 9 Января, ул. Шевченко, ул. Красных Печатников, ул. М. Расковой, ул. Грибоедова, ул. Попова, ул. Октябрьская, ул. Екатерининская, Казанский пр-т, ул. Московская, ул. Сиверсова, ул. Котовского, ул. Рабочая, ул. К. Маркса, ул. Кобликова, ул. Урицкого, Тверецкая набережная, ул. Парижской Коммуны, газопровод к торговому павильону на территории колхозного рынка в г. Вышний Волочек Тверской области, назначение: 7.7 сооружения трубопроводного транспорта, протяженность 15730 м, адрес (местонахождение) объекта: Российская Федерация, Тверская область, г. Вышний Волочек, ул. Большая Садовая, наб. О. Матвеева, ул. Венецианова, ул. Д. Бедного, ул. Вагжанова, ул. 9 Января, ул. Шевченко, ул. Красных Печатников, ул. М. Расковой, ул. Грибоедова, ул. Попова, ул. Октябрьская, ул. Екатерининская, Казанский пр-т, ул. Московская, ул. Сиверсова, ул. Котовского, ул. Рабочая, ул. К. Маркса, ул. Кобликова, ул. Урицкого, Тверецкая набережная, ул. Парижской Коммуны, газопровод к торговому павильону на территории колхозного рынка


(наименование объекта)

Графическое описание местоположения границ охранной зоны газораспределительной сети

Лист 12



Используемые условные знаки и обозначения:



- граница охранной зоны газопровода

69:00:000000 - номер квартала кадастрового деления

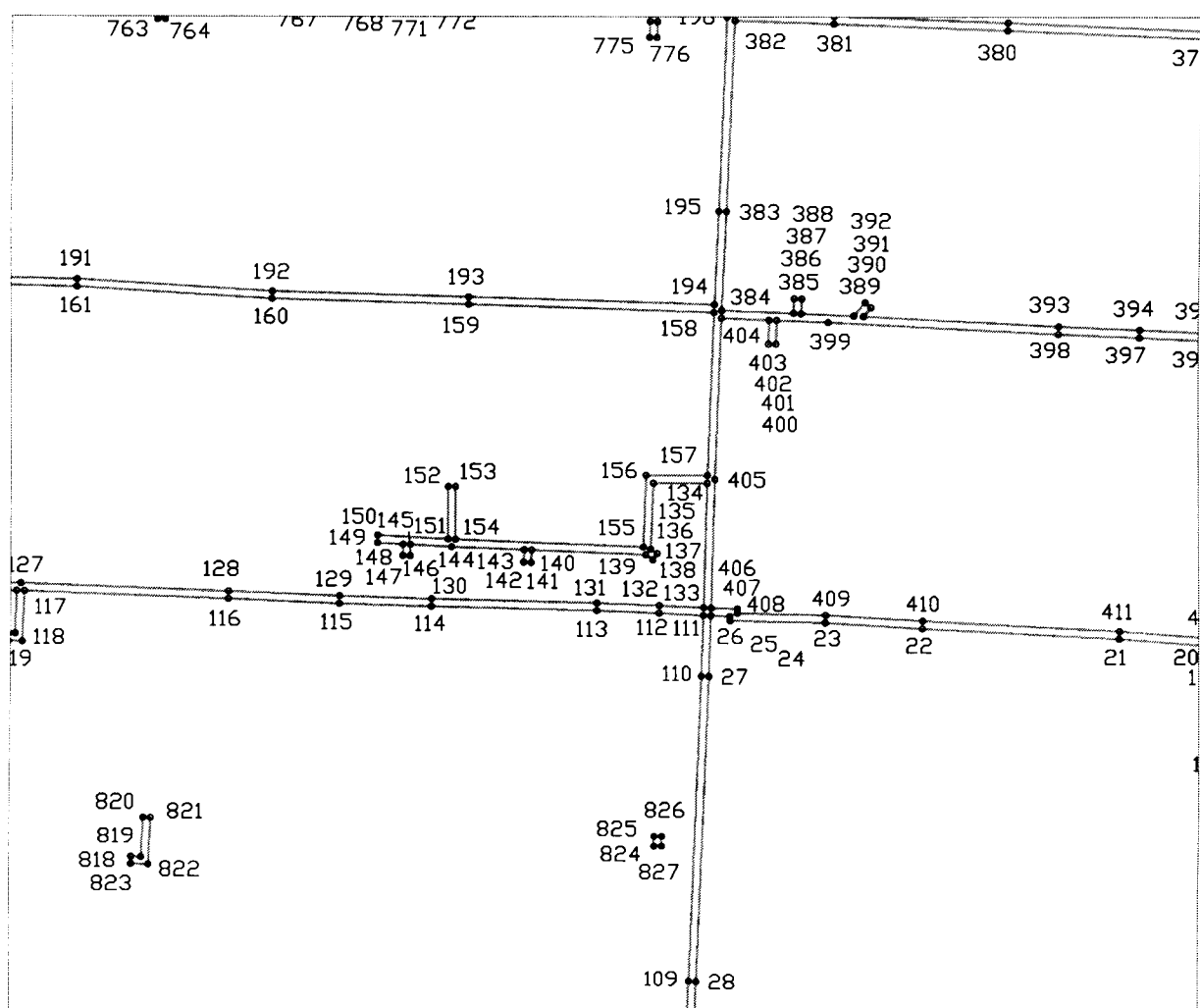
### Сведения о границах охранной зоны газораспределительной сети

Подземный газопровод низкого давления ул. Б. Садовая, наб. О. Матвеева, ул. Венецианова, ул. Д. Бедного, ул. Вагжанова, ул. 9 Января, ул. Шевченко, ул. Красных Печатников, ул. М. Расковой, ул. Грибоедова, ул. Попова, ул. Октябрьская, ул. Екатерининская, Казанский пр-т, ул. Московская, ул. Сиверсова, ул. Котовского, ул. Рабочая, ул. К. Маркса, ул. Кобликова, ул. Урицкого, Тверецкая набережная, ул. Парижской Коммуны, газопровод к торговому павильону на территории колхозного рынка в г. Вышний Волочек Тверской области, назначение: 7.7 сооружения трубопроводного транспорта, протяженность 15730 м, адрес (местонахождение) объекта: Российская Федерация, Тверская область, г. Вышний Волочек, ул. Большая Садовая, наб. О. Матвеева, ул. Венецианова, ул. Д. Бедного, ул. Вагжанова, ул. 9 Января, ул. Шевченко, ул. Красных Печатников, ул. М. Расковой, ул. Грибоедова, ул. Попова, ул. Октябрьская, ул. Екатерининская, Казанский пр-т, ул. Московская, ул. Сиверсова, ул. Котовского, ул. Рабочая, ул. К. Маркса, ул. Кобликова, ул. Урицкого, Тверецкая набережная, ул. Парижской Коммуны, газопровод к торговому павильону на территории колхозного рынка


(наименование объекта)

Графическое описание местоположения границ охранной зоны газораспределительной сети

Лист 13



Используемые условные знаки и обозначения:



- граница охранной зоны газопровода

69:00:000000 - номер квартала кадастрового деления

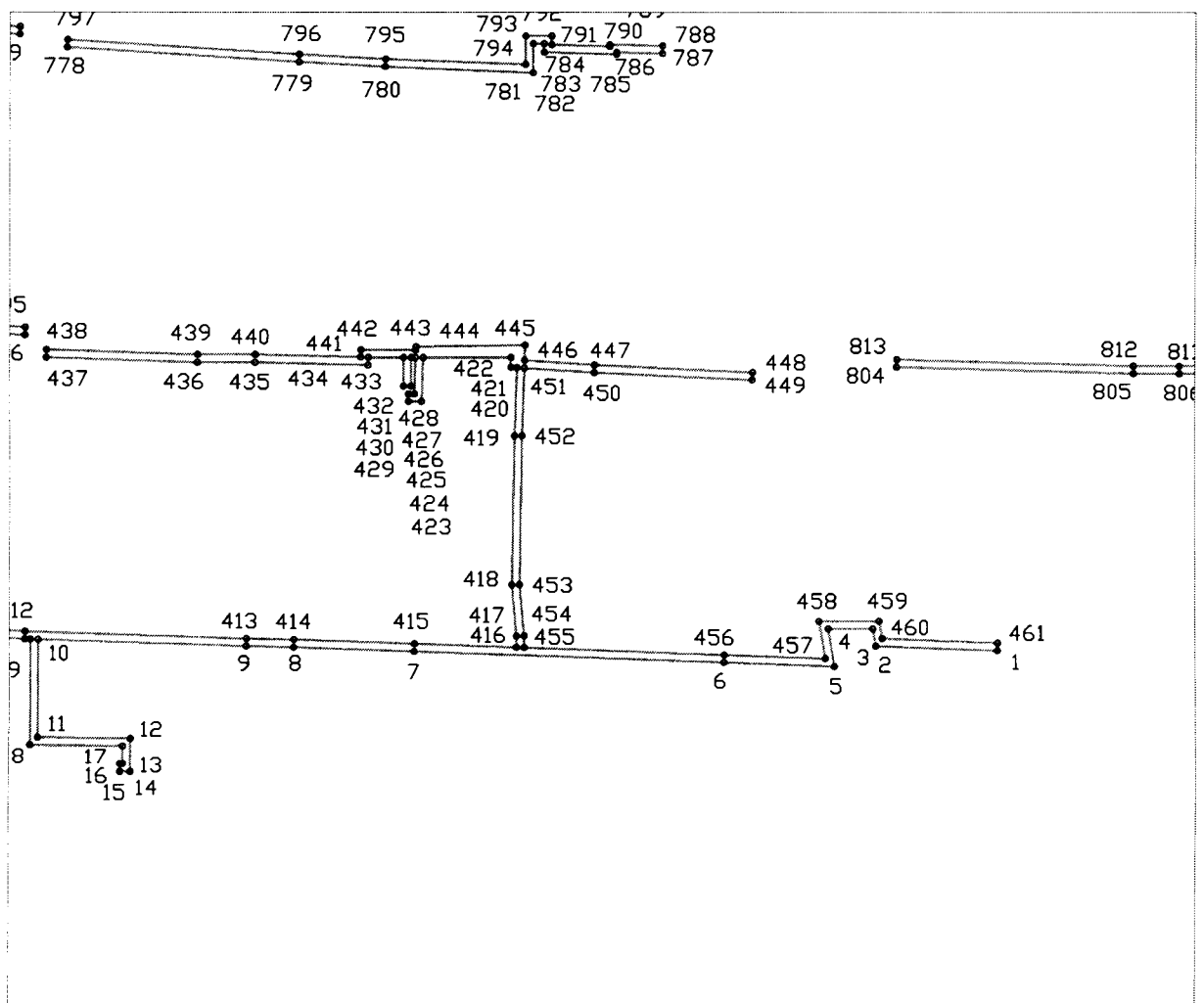
### Сведения о границах охранной зоны газораспределительной сети

Подземный газопровод низкого давления ул. Б. Садовая, наб. О. Матвеева, ул. Венецианова, ул. Д. Бедного, ул. Вагжанова, ул. 9 Января, ул. Шевченко, ул. Красных Печатников, ул. М. Расковой, ул. Грибоедова, ул. Попова, ул. Октябрьская, ул. Екатерининская, Казанский пр-т, ул. Московская, ул. Сиверсова, ул. Котовского, ул. Рабочая, ул. К. Маркса, ул. Кобликова, ул. Урицкого, Тверецкая набережная, ул. Парижской Коммуны, газопровод к торговому павильону на территории колхозного рынка в г. Вышний Волочек Тверской области, назначение: 7.7 сооружения трубопроводного транспорта, протяженность 15730 м, адрес (местонахождение) объекта: Российская Федерация, Тверская область, г. Вышний Волочек, ул. Большая Садовая, наб. О. Матвеева, ул. Венецианова, ул. Д. Бедного, ул. Вагжанова, ул. 9 Января, ул. Шевченко, ул. Красных Печатников, ул. М. Расковой, ул. Грибоедова, ул. Попова, ул. Октябрьская, ул. Екатерининская, Казанский пр-т, ул. Московская, ул. Сиверсова, ул. Котовского, ул. Рабочая, ул. К. Маркса, ул. Кобликова, ул. Урицкого, Тверецкая набережная, ул. Парижской Коммуны, газопровод к торговому павильону на территории колхозного рынка

(наименование объекта)

Графическое описание местоположения границ охранной зоны газораспределительной сети

Лист 14



Используемые условные знаки и обозначения:

- граница охранной зоны газопровода  
 69:00:000000 - номер квартала кадастрового деления

### Сведения о границах охранной зоны газораспределительной сети

Подземный газопровод низкого давления ул. Б. Садовая, наб. О. Матвеева, ул. Венецианова, ул. Д. Бедного, ул. Вагжанова, ул. 9 Января, ул. Шевченко, ул. Красных Печатников, ул. М. Расковой, ул. Грибоедова, ул. Попова, ул. Октябрьская, ул. Екатерининская, Казанский пр-т, ул. Московская, ул. Сиверсова, ул. Котовского, ул. Рабочая, ул. К. Маркса, ул. Кобликова, ул. Урицкого, Тверецкая набережная, ул. Парижской Коммуны, газопровод к торговому павильону на территории колхозного рынка в г. Вышний Волочек Тверской области, назначение: 7.7 сооружения трубопроводного транспорта, протяженность 15730 м, адрес (местонахождение) объекта: Российская Федерация, Тверская область, г. Вышний Волочек, ул. Большая Садовая, наб. О. Матвеева, ул. Венецианова, ул. Д. Бедного, ул. Вагжанова, ул. 9 Января, ул. Шевченко, ул. Красных Печатников, ул. М. Расковой, ул. Грибоедова, ул. Попова, ул. Октябрьская, ул. Екатерининская, Казанский пр-т, ул. Московская, ул. Сиверсова, ул. Котовского, ул. Рабочая, ул. К. Маркса, ул. Кобликова, ул. Урицкого, Тверецкая набережная, ул. Парижской Коммуны, газопровод к торговому павильону на территории колхозного рынка

(наименование объекта)

Графическое описание местоположения границ охранной зоны газораспределительной сети

Лист 15



810  
807

809  
808

Используемые условные знаки и обозначения:



- граница охранной зоны газопровода

69:00:0000000 - номер квартала кадастрового деления



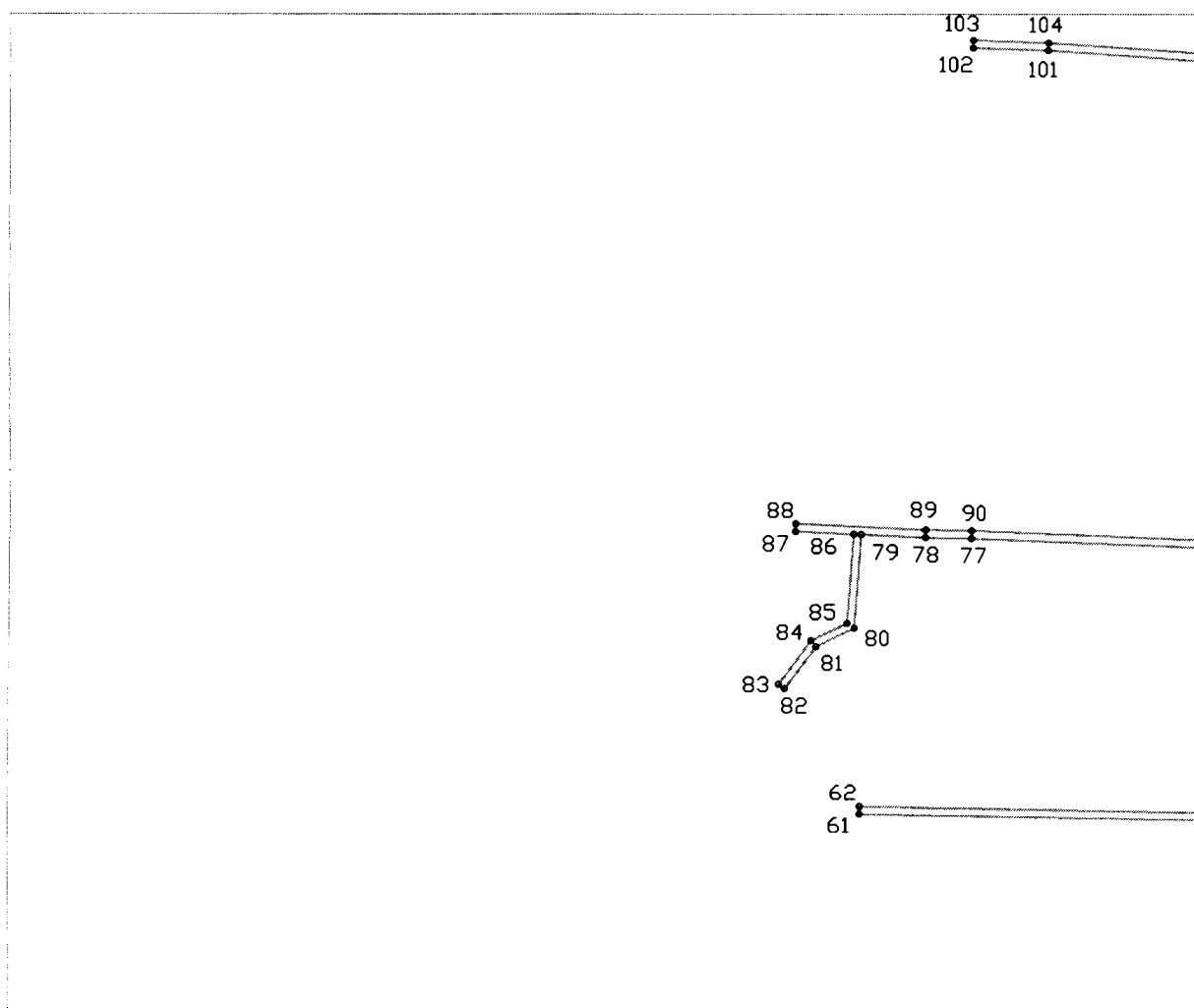
### Сведения о границах охранной зоны газораспределительной сети

Подземный газопровод низкого давления ул. Б. Садовая, наб. О. Матвеева, ул. Венецианова, ул. Д. Бедного, ул. Вагжанова, ул. 9 Января, ул. Шевченко, ул. Красных Печатников, ул. М. Расковой, ул. Грибоедова, ул. Попова, ул. Октябрьская, ул. Екатерининская, Казанский пр-т, ул. Московская, ул. Сиверсова, ул. Котовского, ул. Рабочая, ул. К. Маркса, ул. Кобликова, ул. Урицкого, Тверецкая набережная, ул. Парижской Коммуны, газопровод к торговому павильону на территории колхозного рынка в г. Вышний Волочек Тверской области, назначение: 7.7 сооружения трубопроводного транспорта, протяженность 15730 м, адрес (местонахождение) объекта: Российская Федерация, Тверская область, г. Вышний Волочек, ул. Большая Садовая, наб. О. Матвеева, ул. Венецианова, ул. Д. Бедного, ул. Вагжанова, ул. 9 Января, ул. Шевченко, ул. Красных Печатников, ул. М. Расковой, ул. Грибоедова, ул. Попова, ул. Октябрьская, ул. Екатерининская, Казанский пр-т, ул. Московская, ул. Сиверсова, ул. Котовского, ул. Рабочая, ул. К. Маркса, ул. Кобликова, ул. Урицкого, Тверецкая набережная, ул. Парижской Коммуны, газопровод к торговому павильону на территории колхозного рынка


(наименование объекта)

Графическое описание местоположения границ охранной зоны газораспределительной сети

Лист 16



Используемые условные знаки и обозначения:



- граница охранной зоны газопровода

69:00:0000000 - номер квартала кадастрового деления

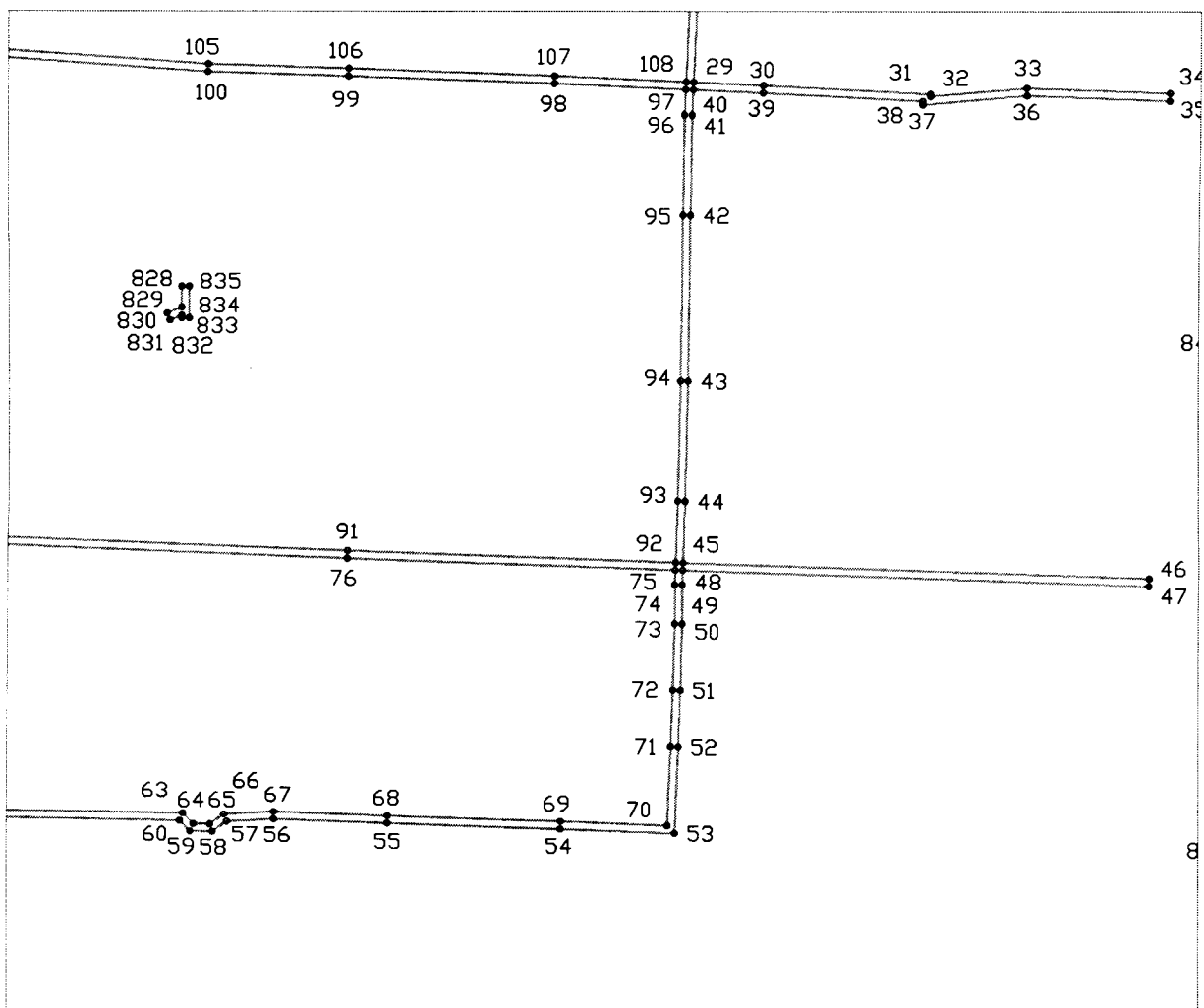
### Сведения о границах охранной зоны газораспределительной сети

Подземный газопровод низкого давления ул. Б. Садовая, наб. О. Матвеева, ул. Венецианова, ул. Д. Бедного, ул. Вагжанова, ул. 9 Января, ул. Шевченко, ул. Красных Печатников, ул. М. Расковой, ул. Грибоедова, ул. Попова, ул. Октябрьская, ул. Екатерининская, Казанский пр-т, ул. Московская, ул. Сиверсова, ул. Котовского, ул. Рабочая, ул. К. Маркса, ул. Кобликова, ул. Урицкого, Тверецкая набережная, ул. Парижской Коммуны, газопровод к торговому павильону на территории колхозного рынка в г. Вышний Волочек Тверской области, назначение: 7.7 сооружения трубопроводного транспорта, протяженность 15730 м, адрес (местонахождение) объекта: Российская Федерация, Тверская область, г. Вышний Волочек, ул. Большая Садовая, наб. О. Матвеева, ул. Венецианова, ул. Д. Бедного, ул. Вагжанова, ул. 9 Января, ул. Шевченко, ул. Красных Печатников, ул. М. Расковой, ул. Грибоедова, ул. Попова, ул. Октябрьская, ул. Екатерининская, Казанский пр-т, ул. Московская, ул. Сиверсова, ул. Котовского, ул. Рабочая, ул. К. Маркса, ул. Кобликова, ул. Урицкого, Тверецкая набережная, ул. Парижской Коммуны, газопровод к торговому павильону на территории колхозного рынка

(наименование объекта)

Графическое описание местоположения границ охранной зоны газораспределительной сети

Лист 17



Используемые условные знаки и обозначения:

- граница охранной зоны газопровода  
 69:00:0000000 - номер квартала кадастрового деления

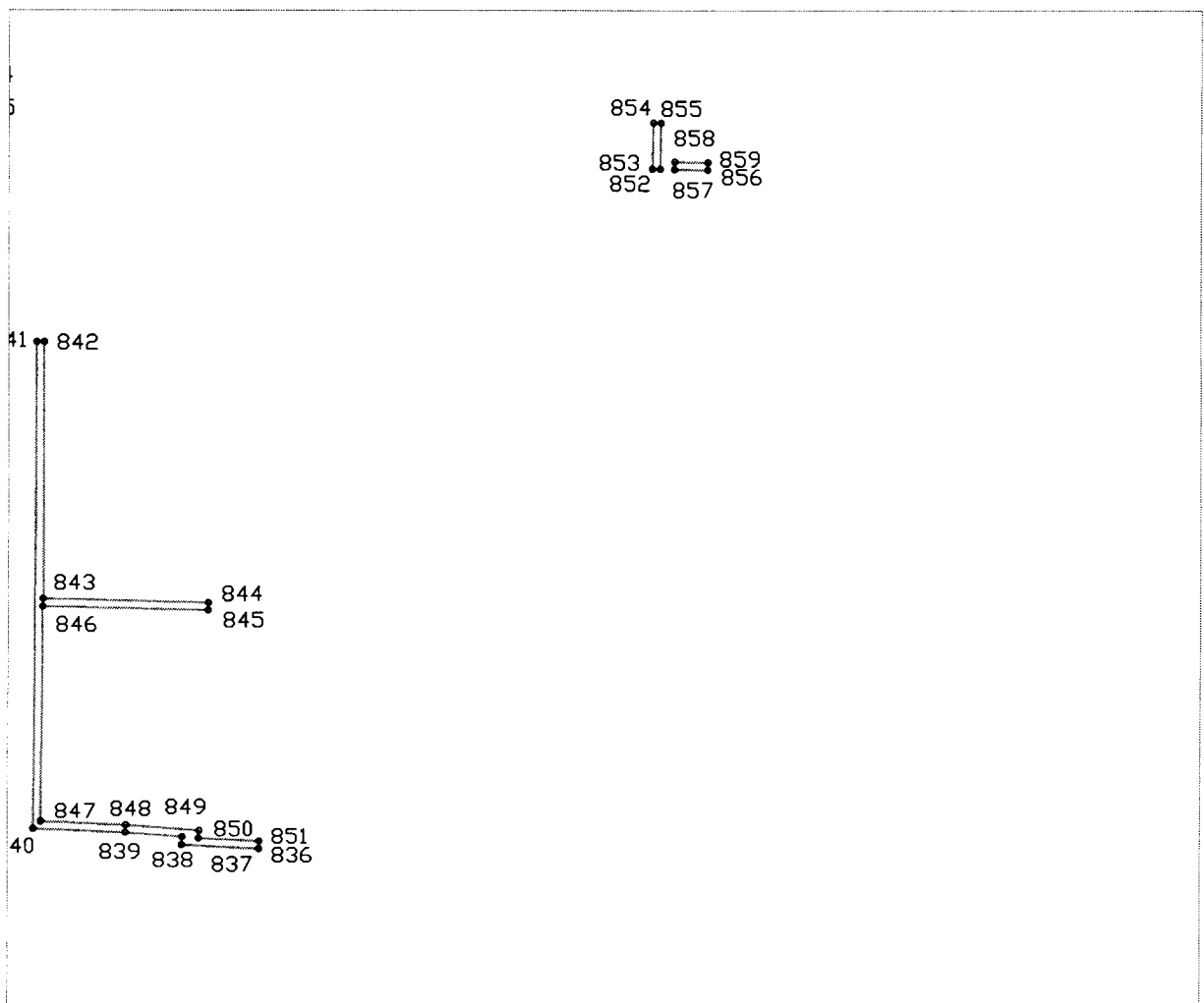
### Сведения о границах охранной зоны газораспределительной сети

Подземный газопровод низкого давления ул. Б. Садовая, наб. О. Матвеева, ул. Венецианова, ул. Д. Бедного, ул. Вагжанова, ул. 9 Января, ул. Шевченко, ул. Красных Печатников, ул. М. Расковой, ул. Грибоедова, ул. Попова, ул. Октябрьская, ул. Екатерининская, Казанский пр-т, ул. Московская, ул. Сиверсова, ул. Котовского, ул. Рабочая, ул. К. Маркса, ул. Кобликова, ул. Урицкого, Тверецкая набережная, ул. Парижской Коммуны, газопровод к торговому павильону на территории колхозного рынка в г. Вышний Волочек Тверской области, назначение: 7.7 сооружения трубопроводного транспорта, протяженность 15730 м, адрес (местонахождение) объекта: Российская Федерация, Тверская область, г. Вышний Волочек, ул. Большая Садовая, наб. О. Матвеева, ул. Венецианова, ул. Д. Бедного, ул. Вагжанова, ул. 9 Января, ул. Шевченко, ул. Красных Печатников, ул. М. Расковой, ул. Грибоедова, ул. Попова, ул. Октябрьская, ул. Екатерининская, Казанский пр-т, ул. Московская, ул. Сиверсова, ул. Котовского, ул. Рабочая, ул. К. Маркса, ул. Кобликова, ул. Урицкого, Тверецкая набережная, ул. Парижской Коммуны, газопровод к торговому павильону на территории колхозного рынка

(наименование объекта)

Графическое описание местоположения границ охранной зоны газораспределительной сети

Лист 18



Используемые условные знаки и обозначения:

- граница охранной зоны газопровода  
 69:00:000000 - номер квартала кадастрового деления

**Сведения о границах охранной зоны газораспределительной сети**

Подземный газопровод низкого давления ул. Б. Садовая, наб. О. Матвеева, ул. Венецианова, ул. Д. Бедного, ул. Вагжанова, ул. 9 Января, ул. Шевченко, ул. Красных Печатников, ул. М. Расковой, ул. Грибоедова, ул. Попова, ул. Октябрьская, ул. Екатерининская, Казанский пр-т, ул. Московская, ул. Сиверсова, ул. Котовского, ул. Рабочая, ул. К. Маркса, ул. Кобликова, ул. Урицкого, Тверецкая набережная, ул. Парижской Коммуны, газопровод к торговому павильону на территории колхозного рынка в г. Вышний Волочек Тверской области, назначение: 7.7 сооружения трубопроводного транспорта, протяженность 15730 м, адрес (местонахождение) объекта: Российская Федерация, Тверская область, г. Вышний Волочек, ул. Большая Садовая, наб. О. Матвеева, ул. Венецианова, ул. Д. Бедного, ул. Вагжанова, ул. 9 Января, ул. Шевченко, ул. Красных Печатников, ул. М. Расковой, ул. Грибоедова, ул. Попова, ул. Октябрьская, ул. Екатерининская, Казанский пр-т, ул. Московская, ул. Сиверсова, ул. Котовского, ул. Рабочая, ул. К. Маркса, ул. Кобликова, ул. Урицкого, Тверецкая набережная, ул. Парижской Коммуны, газопровод к торговому павильону на территории колхозного рынка


(наименование объекта)

Графическое описание местоположения границ охранной зоны газораспределительной сети

Лист 19

863 864 865  
862 860  
861

Используемые условные знаки и обозначения:



- граница охранной зоны газопровода

69:00:0000000 - номер квартала кадастрового деления

Приложение 9  
к постановлению Правительства  
Тверской области  
от 18.08.2017 № 256-пп

Сведения о границах охранной зоны газораспределительной сети		
<p>Подземный газопровод среднего и низкого давления ул. Газовая, ул. Луначарского, ул. Правды, пер. Лучевой, ул. Чехова, ул. Крылова, ул. 6-я, 10-я, 11-я Солнечная, ул. Мичурина, ул. Менделеевская, проход к ГРП № 14, ул. Кл. Цеткин, ул. Северная, проход к ГРП № 6, ул. Гоголя, Калининская стрелка, назначение: 7.7 сооружения трубопроводного транспорта, протяженность 5915 м, адрес (местонахождение) объекта: Российская Федерация, Тверская область, г. Вышний Волочек, ул. Газовая, ул. Луначарского, ул. Правды, пер. Лучевой, ул. Чехова, ул. Крылова, ул. 6-я, 10-я, 11-я Солнечная, ул. Мичурина, ул. Менделеевская, проход к ГРП № 14, ул. Кл. Цеткин, ул. Северная, проход к ГРП № 6, ул. Гоголя, Калининская стрелка</p>		
(наименование объекта)		
Сведения об охранной зоне газораспределительной сети		
№ п/п	Характеристики зоны	Описание характеристик
1	Местоположение зоны	<p>Местоположение: Тверская область, г. Вышний Волочек            Вид зоны: Охранная зона инженерных коммуникаций            Тип зоны: Охранная зона газопровода            Номер зоны: б/н            Индекс зоны: -            Охраняемый объект: «Подземный газопровод среднего и низкого давления ул. Газовая, ул. Луначарского, ул. Правды, пер. Лучевой, ул. Чехова, ул. Крылова, ул. 6-я, 10-я, 11-я Солнечная, ул. Мичурина, ул. Менделеевская, проход к ГРП № 14, ул. Кл. Цеткин, ул. Северная, проход к ГРП № 6, ул. Гоголя, Калининская стрелка, назначение: 7.7 сооружения трубопроводного транспорта, протяженность 5915 м, адрес (местонахождение) объекта: Российская Федерация, Тверская область, г. Вышний Волочек, ул. Газовая, ул. Луначарского, ул. Правды, пер. Лучевой, ул. Чехова, ул. Крылова, ул. 6-я, 10-я, 11-я Солнечная, ул. Мичурина, ул. Менделеевская, проход к ГРП №14, ул. Кл. Цеткин, ул. Северная, проход к ГРП № 6, ул. Гоголя, Калининская стрелка»</p>
2	Площадь зоны +/- величина погрешности определения площади (P +/- Дельта P)	21802 кв. м ±52 кв. м
3	Иные характеристики зоны	<p>Ограничение использования объектов недвижимости в границах охранной зоны предусмотрено пунктом 14 Правил охраны газораспределительных сетей, утвержденных постановлением Правительства Российской Федерации от 20.11.2000 № 878 (далее – Правила), согласно которому на земельные участки, входящие в охранные зоны газораспределительных сетей, в целях предупреждения их повреждения или нарушения условий их нормальной эксплуатации налагаются ограничения (обременения), которыми запрещается лицам, указанным в пункте 2 Правил:</p> <p>а) строить объекты жилищно-гражданского и производственного назначения;</p> <p>б) сносить и реконструировать мосты, коллекторы, автомобильные и железные дороги с расположенными на них газораспределительными сетями без предварительного выноса этих газопроводов по согласованию с эксплуатационными организациями;</p> <p>в) разрушать берегоукрепительные сооружения, водопропускные устройства, земляные и иные сооружения, предохраняющие</p>

Сведения о границах охранной зоны газораспределительной сети		
<p>Подземный газопровод среднего и низкого давления ул. Газовая, ул. Луначарского, ул. Правды, пер. Лучевой, ул. Чехова, ул. Крылова, ул. 6-я, 10-я, 11-я Солнечная, ул. Мичурина, ул. Менделеевская, проход к ГРП № 14, ул. Кл. Цеткин, ул. Северная, проход к ГРП № 6, ул. Гоголя, Калининская стрелка, назначение: 7.7 сооружения трубопроводного транспорта, протяженность 5915 м, адрес (местонахождение) объекта: Российская Федерация, Тверская область, г. Вышний Волочек, ул. Газовая, ул. Луначарского, ул. Правды, пер. Лучевой, ул. Чехова, ул. Крылова, ул. 6-я, 10-я, 11-я Солнечная, ул. Мичурина, ул. Менделеевская, проход к ГРП № 14, ул. Кл. Цеткин, ул. Северная, проход к ГРП № 6, ул. Гоголя, Калининская стрелка</p>		
(наименование объекта)		
Сведения об охранной зоне газораспределительной сети		
№ п/п	Характеристики зоны	Описание характеристик
		<p>газораспределительные сети от разрушений;</p> <p>г) перемещать, повреждать, засыпать и уничтожать опознавательные знаки, контрольно-измерительные пункты и другие устройства газораспределительных сетей;</p> <p>д) устраивать свалки и склады, разливать растворы кислот, солей, щелочей и других химически активных веществ;</p> <p>е) огораживать и перегораживать охранные зоны, препятствовать доступу персонала эксплуатационных организаций к газораспределительным сетям, проведению обслуживания и устранению повреждений газораспределительных сетей;</p> <p>ж) разводить огонь и размещать источники огня;</p> <p>з) рыть погреба, копать и обрабатывать почву сельскохозяйственными и мелиоративными орудиями и механизмами на глубину более 0,3 м;</p> <p>и) открывать калитки и двери газорегуляторных пунктов, станций катодной и дренажной защиты, люки подземных колодцев, включать или отключать электроснабжение средств связи, освещения и систем телемеханики;</p> <p>к) набрасывать, приставлять и привязывать к опорам и надземным газопроводам, ограждениям и зданиям газораспределительных сетей посторонние предметы, лестницы, влезать на них;</p> <p>л) самовольно подключаться к газораспределительным сетям</p>

Сведения о границах охранной зоны газораспределительной сети				
Подземный газопровод среднего и низкого давления ул. Газовая, ул. Луначарского, ул. Правды, пер. Лучевой, ул. Чехова, ул. Крылова, ул. 6-я, 10-я, 11-я Солнечная, ул. Мичурина, ул. Менделеевская, проход к ГРП № 14, ул. Кл. Цеткин, ул. Северная, проход к ГРП № 6, ул. Гоголя, Калининская стрелка, назначение: 7.7 сооружения трубопроводного транспорта, протяженность 5915 м, адрес (местонахождение) объекта: Российская Федерация, Тверская область, г. Вышний Волочек, ул. Газовая, ул. Луначарского, ул. Правды, пер. Лучевой, ул. Чехова, ул. Крылова, ул. 6-я, 10-я, 11-я Солнечная, ул. Мичурина, ул. Менделеевская, проход к ГРП № 14, ул. Кл. Цеткин, ул. Северная, проход к ГРП № 6, ул. Гоголя, Калининская стрелка				
(наименование объекта)				
Сведения о местоположении границ охранной зоны газораспределительной сети				
1. Система координат: СК кадастрового округа, зона 2				
2. Перечень координат характерных точек границ охранной зоны газораспределительной сети				
Обозначение характерных точек границы	Координаты, м		Метод определения координат и средняя квадратическая погрешность положения характерной точки, (M <sub>r</sub> ), м	Описание закрепления точки
	X	Y		
1	372898,86	2192275,37	картометрический, 0.1 м	—
2	372900,52	2192277,05	картометрический, 0.1 м	—
3	372885,2	2192311,19	картометрический, 0.1 м	—
4	372837,78	2192336,57	картометрический, 0.1 м	—
5	372811,18	2192349,76	картометрический, 0.1 м	—
6	372788,59	2192363,96	картометрический, 0.1 м	—
7	372790,72	2192367,35	картометрический, 0.1 м	—
8	372813,14	2192353,25	картометрический, 0.1 м	—
9	372839,61	2192340,13	картометрический, 0.1 м	—
10	372888,29	2192314,07	картометрический, 0.1 м	—
11	372905,29	2192276,19	картометрический, 0.1 м	—
12	372901,71	2192272,56	картометрический, 0.1 м	—
1	372898,86	2192275,37	картометрический, 0.1 м	—
13	372926,18	2192985,3	картометрический, 0.1 м	—
14	372913,99	2192962,74	картометрический, 0.1 м	—
15	372885,05	2192907,51	картометрический, 0.1 м	—
16	372835,27	2192815,61	картометрический, 0.1 м	—
17	372839,95	2192813,01	картометрический, 0.1 м	—
18	372816,71	2192773,33	картометрический, 0.1 м	—
19	372786,21	2192720,59	картометрический, 0.1 м	—
20	372749,59	2192656,58	картометрический, 0.1 м	—
21	372755,5	2192653,46	картометрический, 0.1 м	—
22	372752,68	2192647,65	картометрический, 0.1 м	—
23	372749,08	2192649,39	картометрический, 0.1 м	—
24	372750,21	2192651,73	картометрический, 0.1 м	—
25	372742,57	2192655,77	картометрический, 0.1 м	—
26	372652,52	2192492,05	картометрический, 0.1 м	—
27	372618,48	2192429,16	картометрический, 0.1 м	—
28	372614,96	2192431,06	картометрический, 0.1 м	—
29	372649	2192493,96	картометрический, 0.1 м	—
30	372728,03	2192637,76	картометрический, 0.1 м	—
31	372756,92	2192692,04	картометрический, 0.1 м	—

Сведения о границах охранной зоны газораспределительной сети				
Подземный газопровод среднего и низкого давления ул. Газовая, ул. Луначарского, ул. Правды, пер. Лучевой, ул. Чехова, ул. Крылова, ул. 6-я, 10-я, 11-я Солнечная, ул. Мичурина, ул. Менделеевская, проход к ГРП № 14, ул. Кл. Цеткин, ул. Северная, проход к ГРП № 6, ул. Гоголя, Калининская стрелка, назначение: 7.7 сооружения трубопроводного транспорта, протяженность 5915 м, адрес (местонахождение) объекта: Российская Федерация, Тверская область, г. Вышний Волочек, ул. Газовая, ул. Луначарского, ул. Правды, пер. Лучевой, ул. Чехова, ул. Крылова, ул. 6-я, 10-я, 11-я Солнечная, ул. Мичурина, ул. Менделеевская, проход к ГРП № 14, ул. Кл. Цеткин, ул. Северная, проход к ГРП № 6, ул. Гоголя, Калининская стрелка				
(наименование объекта)				
Сведения о местоположении границ охранной зоны газораспределительной сети				
32	372780,17	2192730,41	картометрический, 0.1 м	—
33	372803,41	2192770,52	картометрический, 0.1 м	—
34	372828,91	2192815,24	картометрический, 0.1 м	—
35	372842,34	2192838,68	картометрический, 0.1 м	—
36	372879,35	2192909,24	картометрический, 0.1 м	—
37	372903,08	2192954,07	картометрический, 0.1 м	—
38	372904,53	2192953,31	картометрический, 0.1 м	—
39	372922,66	2192987,2	картометрический, 0.1 м	—
13	372926,18	2192985,3	картометрический, 0.1 м	—
40	372427,37	2192250,34	картометрический, 0.1 м	—
41	372382,69	2192176,71	картометрический, 0.1 м	—
42	372362,24	2192143,86	картометрический, 0.1 м	—
43	372365,63	2192141,75	картометрический, 0.1 м	—
44	372386,1	2192174,61	картометрический, 0.1 м	—
45	372430,81	2192248,3	картометрический, 0.1 м	—
40	372427,37	2192250,34	картометрический, 0.1 м	—
46	372358,91	2192280,74	картометрический, 0.1 м	—
47	372330,21	2192233,52	картометрический, 0.1 м	—
48	372318,07	2192212,89	картометрический, 0.1 м	—
49	372286,94	2192158,57	картометрический, 0.1 м	—
50	372285,5	2192158,84	картометрический, 0.1 м	—
51	372239,74	2192081,31	картометрический, 0.1 м	—
52	372199,29	2192013,74	картометрический, 0.1 м	—
53	372098,34	2191835,92	картометрический, 0.1 м	—
54	372101,82	2191833,95	картометрический, 0.1 м	—
55	372202,75	2192011,73	картометрический, 0.1 м	—
56	372243,18	2192079,26	картометрический, 0.1 м	—
57	372288,95	2192156,81	картометрический, 0.1 м	—
58	372290,41	2192156,58	картометрический, 0.1 м	—
59	372321,53	2192210,88	картометрический, 0.1 м	—
60	372333,64	2192231,47	картометрический, 0.1 м	—
61	372362,33	2192278,67	картометрический, 0.1 м	—
46	372358,91	2192280,74	картометрический, 0.1 м	—
62	372346,09	2193073,79	картометрический, 0.1 м	—
63	372390,21	2193049,29	картометрический, 0.1 м	—
64	372537,31	2192966,85	картометрический, 0.1 м	—



Сведения о границах охранной зоны газораспределительной сети				
Подземный газопровод среднего и низкого давления ул. Газовая, ул. Луначарского, ул. Правды, пер. Лучевой, ул. Чехова, ул. Крылова, ул. 6-я, 10-я, 11-я Солнечная, ул. Мичурина, ул. Менделеевская, проход к ГРП № 14, ул. Кл. Цеткин, ул. Северная, проход к ГРП № 6, ул. Гоголя, Калининская стрелка, назначение: 7.7 сооружения трубопроводного транспорта, протяженность 5915 м, адрес (местонахождение) объекта: Российская Федерация, Тверская область, г. Вышний Волочек, ул. Газовая, ул. Луначарского, ул. Правды, пер. Лучевой, ул. Чехова, ул. Крылова, ул. 6-я, 10-я, 11-я Солнечная, ул. Мичурина, ул. Менделеевская, проход к ГРП № 14, ул. Кл. Цеткин, ул. Северная, проход к ГРП № 6, ул. Гоголя, Калининская стрелка				
(наименование объекта)				
Сведения о местоположении границ охранной зоны газораспределительной сети				
65	372557,48	2192964	картометрический, 0.1 м	—
66	372589,13	2193024,79	картометрический, 0.1 м	—
67	372603,5	2193051,67	картометрический, 0.1 м	—
68	372647,08	2193130,81	картометрический, 0.1 м	—
69	372648,48	2193132,01	картометрический, 0.1 м	—
70	372695,69	2193214,64	картометрический, 0.1 м	—
71	372678,22	2193224,32	картометрический, 0.1 м	—
72	372680,43	2193229,33	картометрический, 0.1 м	—
73	372684,09	2193227,72	картометрический, 0.1 м	—
74	372683,35	2193226,05	картометрический, 0.1 м	—
75	372697,68	2193218,11	картометрический, 0.1 м	—
76	372716,48	2193251,01	картометрический, 0.1 м	—
77	372719,95	2193249,03	картометрический, 0.1 м	—
78	372651,95	2193130,03	картометрический, 0.1 м	—
79	372650,59	2193128,88	картометрический, 0.1 м	—
80	372607,02	2193049,76	картометрический, 0.1 м	—
81	372592,67	2193022,93	картометрический, 0.1 м	—
82	372559,17	2192958,56	картометрический, 0.1 м	—
83	372568,76	2192953,37	картометрический, 0.1 м	—
84	372567,23	2192950,64	картометрический, 0.1 м	—
85	372584,46	2192940,95	картометрический, 0.1 м	—
86	372676,77	2192887,5	картометрический, 0.1 м	—
87	372674,77	2192884,03	картометрический, 0.1 м	—
88	372582,48	2192937,47	картометрический, 0.1 м	—
89	372564,7	2192947,47	картометрический, 0.1 м	—
90	372351,45	2192568,29	картометрический, 0.1 м	—
91	372339,18	2192575,41	картометрический, 0.1 м	—
92	372341,19	2192578,87	картометрический, 0.1 м	—
93	372347,62	2192575,14	картометрический, 0.1 м	—
94	372349,66	2192579,6	картометрический, 0.1 м	—
95	372228,48	2192639,94	картометрический, 0.1 м	—
96	372201,74	2192655,03	картометрический, 0.1 м	—
97	372159,12	2192679,82	картометрический, 0.1 м	—
98	372130,7	2192696,57	картометрический, 0.1 м	—
99	372090,01	2192719,58	картометрический, 0.1 м	—
100	372048,13	2192742,75	картометрический, 0.1 м	—
101	371969,65	2192786,2	картометрический, 0.1 м	—
102	371930,09	2192808,33	картометрический, 0.1 м	—
103	371914,19	2192816,99	картометрический, 0.1 м	—

Сведения о границах охранной зоны газораспределительной сети				
Подземный газопровод среднего и низкого давления ул. Газовая, ул. Луначарского, ул. Правды, пер. Лучевой, ул. Чехова, ул. Крылова, ул. 6-я, 10-я, 11-я Солнечная, ул. Мичурина, ул. Менделеевская, проход к ГРП № 14, ул. Кл. Цеткин, ул. Северная, проход к ГРП № 6, ул. Гоголя, Калининская стрелка, назначение: 7.7 сооружения трубопроводного транспорта, протяженность 5915 м, адрес (местонахождение) объекта: Российская Федерация, Тверская область, г. Вышний Волочек, ул. Газовая, ул. Луначарского, ул. Правды, пер. Лучевой, ул. Чехова, ул. Крылова, ул. 6-я, 10-я, 11-я Солнечная, ул. Мичурина, ул. Менделеевская, проход к ГРП № 14, ул. Кл. Цеткин, ул. Северная, проход к ГРП № 6, ул. Гоголя, Калининская стрелка				
(наименование объекта)				
Сведения о местоположении границ охранной зоны газораспределительной сети				
104	371916,11	2192820,5	картометрический, 0.1 м	—
105	371932,02	2192811,84	картометрический, 0.1 м	—
106	371971,59	2192789,7	картометрический, 0.1 м	—
107	372050,07	2192746,25	картометрический, 0.1 м	—
108	372091,96	2192723,07	картометрический, 0.1 м	—
109	372132,7	2192700,03	картометрический, 0.1 м	—
110	372161,14	2192683,27	картометрический, 0.1 м	—
111	372203,72	2192658,5	картометрический, 0.1 м	—
112	372230,36	2192643,47	картометрический, 0.1 м	—
113	372354,42	2192581,71	картометрический, 0.1 м	—
114	372562,31	2192951,38	картометрический, 0.1 м	—
115	372552,83	2192956,64	картометрический, 0.1 м	—
116	372554,67	2192960,35	картометрический, 0.1 м	—
117	372536,01	2192962,99	картометрический, 0.1 м	—
118	372388,27	2193045,8	картометрический, 0.1 м	—
119	372344,16	2193070,29	картометрический, 0.1 м	—
62	372346,09	2193073,79	картометрический, 0.1 м	—
120	372138,71	2192431,41	картометрический, 0.1 м	—
121	372127,83	2192397,21	картометрический, 0.1 м	—
122	372104,44	2192410,7	картометрический, 0.1 м	—
123	372091,1	2192409,3	картометрический, 0.1 м	—
124	372075,87	2192383,96	картометрический, 0.1 м	—
125	372050,21	2192341,9	картометрический, 0.1 м	—
126	372001,73	2192263,8	картометрический, 0.1 м	—
127	371952,37	2192184,69	картометрический, 0.1 м	—
128	371938,68	2192161,93	картометрический, 0.1 м	—
129	371918,09	2192130,07	картометрический, 0.1 м	—
130	371880,25	2192070,32	картометрический, 0.1 м	—
131	371864,15	2192044,38	картометрический, 0.1 м	—
132	371822,33	2192087,5	картометрический, 0.1 м	—
133	371819,55	2192084,68	картометрический, 0.1 м	—
134	371815,63	2192088,45	картометрический, 0.1 м	—
135	371821,4	2192094,58	картометрический, 0.1 м	—
136	371863,45	2192050,84	картометрический, 0.1 м	—
137	371876,86	2192072,44	картометрический, 0.1 м	—
138	371914,72	2192132,22	картометрический, 0.1 м	—
139	371935,29	2192164,05	картометрический, 0.1 м	—
140	371948,96	2192186,79	картометрический, 0.1 м	—

Сведения о границах охранной зоны газораспределительной сети				
Подземный газопровод среднего и низкого давления ул. Газовая, ул. Луначарского, ул. Правды, пер. Лучевой, ул. Чехова, ул. Крылова, ул. 6-я, 10-я, 11-я Солнечная, ул. Мичурина, ул. Менделеевская, проход к ГРП № 14, ул. Кл. Цеткин, ул. Северная, проход к ГРП № 6, ул. Гоголя, Калининская стрелка, назначение: 7.7 сооружения трубопроводного транспорта, протяженность 5915 м, адрес (местонахождение) объекта: Российская Федерация, Тверская область, г. Вышний Волочек, ул. Газовая, ул. Луначарского, ул. Правды, пер. Лучевой, ул. Чехова, ул. Крылова, ул. 6-я, 10-я, 11-я Солнечная, ул. Мичурина, ул. Менделеевская, проход к ГРП № 14, ул. Кл. Цеткин, ул. Северная, проход к ГРП № 6, ул. Гоголя, Калининская стрелка				
(наименование объекта)				
Сведения о местоположении границ охранной зоны газораспределительной сети				
141	371998,33	2192265,92	картометрический, 0.1 м	—
142	372046,79	2192343,96	картометрический, 0.1 м	—
143	372072,45	2192386,03	картометрический, 0.1 м	—
144	372088,7	2192413,07	картометрический, 0.1 м	—
145	372105,32	2192414,81	картометрический, 0.1 м	—
146	372125,52	2192403,16	картометрический, 0.1 м	—
147	372134,84	2192432,4	картометрический, 0.1 м	—
120	372138,71	2192431,41	картометрический, 0.1 м	—
148	372123,09	2192621,19	картометрический, 0.1 м	—
149	372116,57	2192619,18	картометрический, 0.1 м	—
150	372108,67	2192645,79	картометрический, 0.1 м	—
151	372071,31	2192668,26	картометрический, 0.1 м	—
152	372043,87	2192596,48	картометрический, 0.1 м	—
153	371993,14	2192585,14	картометрический, 0.1 м	—
154	371995,09	2192574,12	картометрический, 0.1 м	—
155	371991,15	2192573,43	картометрический, 0.1 м	—
156	371988,51	2192588,21	картометрический, 0.1 м	—
157	372040,91	2192599,92	картометрический, 0.1 м	—
158	372069,28	2192674,15	картометрический, 0.1 м	—
159	372112,06	2192648,42	картометрический, 0.1 м	—
160	372119,25	2192624,19	картометрический, 0.1 м	—
161	372121,91	2192625,01	картометрический, 0.1 м	—
148	372123,09	2192621,19	картометрический, 0.1 м	—
162	371944,89	2192492,68	картометрический, 0.1 м	—
163	371943,43	2192509,9	картометрический, 0.1 м	—
164	371947,42	2192510,24	картометрический, 0.1 м	—
165	371948,88	2192493,02	картометрический, 0.1 м	—
162	371944,89	2192492,68	картометрический, 0.1 м	—
166	371970,6	2192570,93	картометрический, 0.1 м	—
167	371968,3	2192582,1	картометрический, 0.1 м	—
168	371972,21	2192582,91	картометрический, 0.1 м	—
169	371974,52	2192571,74	картометрический, 0.1 м	—
166	371970,6	2192570,93	картометрический, 0.1 м	—
170	371949,17	2192566,83	картометрический, 0.1 м	—
171	371947,16	2192577,74	картометрический, 0.1 м	—

Сведения о границах охранной зоны газораспределительной сети				
Подземный газопровод среднего и низкого давления ул. Газовая, ул. Луначарского, ул. Правды, пер. Лучевой, ул. Чехова, ул. Крылова, ул. 6-я, 10-я, 11-я Солнечная, ул. Мичурина, ул. Менделеевская, проход к ГРП № 14, ул. Кл. Цеткин, ул. Северная, проход к ГРП № 6, ул. Гоголя, Калининская стрелка, назначение: 7.7 сооружения трубопроводного транспорта, протяженность 5915 м, адрес (местонахождение) объекта: Российская Федерация, Тверская область, г. Вышний Волочек, ул. Газовая, ул. Луначарского, ул. Правды, пер. Лучевой, ул. Чехова, ул. Крылова, ул. 6-я, 10-я, 11-я Солнечная, ул. Мичурина, ул. Менделеевская, проход к ГРП № 14, ул. Кл. Цеткин, ул. Северная, проход к ГРП № 6, ул. Гоголя, Калининская стрелка				
(наименование объекта)				
Сведения о местоположении границ охранной зоны газораспределительной сети				
172	371951,1	2192578,47	картометрический, 0.1 м	—
173	371953,1	2192567,55	картометрический, 0.1 м	—
170	371949,17	2192566,83	картометрический, 0.1 м	—
174	371769,41	2192590,4	картометрический, 0.1 м	—
175	371771,33	2192596,11	картометрический, 0.1 м	—
176	371775,12	2192594,83	картометрический, 0.1 м	—
177	371773,2	2192589,13	картометрический, 0.1 м	—
174	371769,41	2192590,4	картометрический, 0.1 м	—
178	371756,91	2192594,93	картометрический, 0.1 м	—
179	371758,8	2192600,67	картометрический, 0.1 м	—
180	371762,6	2192599,42	картометрический, 0.1 м	—
181	371760,7	2192593,68	картометрический, 0.1 м	—
178	371756,91	2192594,93	картометрический, 0.1 м	—
182	371726,41	2192605,95	картометрический, 0.1 м	—
183	371728	2192610,83	картометрический, 0.1 м	—
184	371731,8	2192609,58	картометрический, 0.1 м	—
185	371730,21	2192604,71	картометрический, 0.1 м	—
182	371726,41	2192605,95	картометрический, 0.1 м	—
186	371626,43	2192716,24	картометрический, 0.1 м	—
187	371656,15	2192702,81	картометрический, 0.1 м	—
188	371686,89	2192689,18	картометрический, 0.1 м	—
189	371715,16	2192678,93	картометрический, 0.1 м	—
190	371713,36	2192673,6	картометрический, 0.1 м	—
191	371717,15	2192672,32	картометрический, 0.1 м	—
192	371718,92	2192677,56	картометрический, 0.1 м	—
193	371738,57	2192670,28	картометрический, 0.1 м	—
194	371736,5	2192664,57	картометрический, 0.1 м	—
195	371740,27	2192663,21	картометрический, 0.1 м	—
196	371742,32	2192668,87	картометрический, 0.1 м	—
197	371764,18	2192660,68	картометрический, 0.1 м	—
198	371762,78	2192656,67	картометрический, 0.1 м	—
199	371766,55	2192655,35	картометрический, 0.1 м	—
200	371767,93	2192659,28	картометрический, 0.1 м	—
201	371800,08	2192647,3	картометрический, 0.1 м	—
202	371798,55	2192643,09	картометрический, 0.1 м	—

Сведения о границах охранной зоны газораспределительной сети				
Подземный газопровод среднего и низкого давления ул. Газовая, ул. Луначарского, ул. Правды, пер. Лучевой, ул. Чехова, ул. Крылова, ул. 6-я, 10-я, 11-я Солнечная, ул. Мичурина, ул. Менделеевская, проход к ГРП № 14, ул. Кл. Цеткин, ул. Северная, проход к ГРП № 6, ул. Гоголя, Калининская стрелка, назначение: 7.7 сооружения трубопроводного транспорта, протяженность 5915 м, адрес (местонахождение) объекта: Российская Федерация, Тверская область, г. Вышний Волочек, ул. Газовая, ул. Луначарского, ул. Правды, пер. Лучевой, ул. Чехова, ул. Крылова, ул. 6-я, 10-я, 11-я Солнечная, ул. Мичурина, ул. Менделеевская, проход к ГРП № 14, ул. Кл. Цеткин, ул. Северная, проход к ГРП № 6, ул. Гоголя, Калининская стрелка				
(наименование объекта)				
Сведения о местоположении границ охранной зоны газораспределительной сети				
203	371802,3	2192641,72	картометрический, 0.1 м	—
204	371803,83	2192645,9	картометрический, 0.1 м	—
205	371807,22	2192644,64	картометрический, 0.1 м	—
206	371808,62	2192648,39	картометрический, 0.1 м	—
207	371732,1	2192676,99	картометрический, 0.1 м	—
208	371736,02	2192687,15	картометрический, 0.1 м	—
209	371732,29	2192688,59	картометрический, 0.1 м	—
210	371730,81	2192684,76	картометрический, 0.1 м	—
211	371696,13	2192696,68	картометрический, 0.1 м	—
212	371694,13	2192690,81	картометрический, 0.1 м	—
213	371688,39	2192692,89	картометрический, 0.1 м	—
214	371657,79	2192706,46	картометрический, 0.1 м	—
215	371628,08	2192719,89	картометрический, 0.1 м	—
186	371626,43	2192716,24	картометрический, 0.1 м	—
216	371896,47	2192825,59	картометрический, 0.1 м	—
217	371854,32	2192847,97	картометрический, 0.1 м	—
218	371861,18	2192862,88	картометрический, 0.1 м	—
219	371864,81	2192861,21	картометрический, 0.1 м	—
220	371859,52	2192849,7	картометрический, 0.1 м	—
221	371898,31	2192829,14	картометрический, 0.1 м	—
216	371896,47	2192825,59	картометрический, 0.1 м	—
222	371922,44	2192875,27	картометрический, 0.1 м	—
223	371916,65	2192878,21	картометрический, 0.1 м	—
224	371918,46	2192881,77	картометрический, 0.1 м	—
225	371924,25	2192878,84	картометрический, 0.1 м	—
222	371922,44	2192875,27	картометрический, 0.1 м	—
226	371935,62	2192903,04	картометрический, 0.1 м	—
227	371930,25	2192905,81	картометрический, 0.1 м	—
228	371932,08	2192909,36	картометрический, 0.1 м	—
229	371937,45	2192906,6	картометрический, 0.1 м	—
226	371935,62	2192903,04	картометрический, 0.1 м	—
230	371945,42	2192928,67	картометрический, 0.1 м	—
231	371934,72	2192933,91	картометрический, 0.1 м	—
232	371936,48	2192937,51	картометрический, 0.1 м	—
233	371947,18	2192932,27	картометрический, 0.1 м	—

Сведения о границах охранной зоны газораспределительной сети				
Подземный газопровод среднего и низкого давления ул. Газовая, ул. Луначарского, ул. Правды, пер. Лучевой, ул. Чехова, ул. Крылова, ул. 6-я, 10-я, 11-я Солнечная, ул. Мичурина, ул. Менделеевская, проход к ГРП № 14, ул. Кл. Цеткин, ул. Северная, проход к ГРП № 6, ул. Гоголя, Калининская стрелка, назначение: 7.7 сооружения трубопроводного транспорта, протяженность 5915 м, адрес (местонахождение) объекта: Российская Федерация, Тверская область, г. Вышний Волочек, ул. Газовая, ул. Луначарского, ул. Правды, пер. Лучевой, ул. Чехова, ул. Крылова, ул. 6-я, 10-я, 11-я Солнечная, ул. Мичурина, ул. Менделеевская, проход к ГРП № 14, ул. Кл. Цеткин, ул. Северная, проход к ГРП № 6, ул. Гоголя, Калининская стрелка				
(наименование объекта)				
Сведения о местоположении границ охранной зоны газораспределительной сети				
230	371945,42	2192928,67	картометрический, 0.1 м	—
234	372338,19	2193077,68	картометрический, 0.1 м	—
235	372296,43	2193098,06	картометрический, 0.1 м	—
236	372298,19	2193101,66	картометрический, 0.1 м	—
237	372339,94	2193081,27	картометрический, 0.1 м	—
234	372338,19	2193077,68	картометрический, 0.1 м	—
238	372588,98	2193164,18	картометрический, 0.1 м	—
239	372635	2193245,21	картометрический, 0.1 м	—
240	372604,52	2193261,98	картометрический, 0.1 м	—
241	372602,14	2193257,36	картометрический, 0.1 м	—
242	372531,07	2193294,2	картометрический, 0.1 м	—
243	372532,91	2193297,76	картометрический, 0.1 м	—
244	372600,42	2193262,76	картометрический, 0.1 м	—
245	372602,84	2193267,47	картометрический, 0.1 м	—
246	372636,89	2193248,74	картометрический, 0.1 м	—
247	372638,06	2193251,03	картометрический, 0.1 м	—
248	372652,35	2193243,14	картометрический, 0.1 м	—
249	372653,4	2193245,15	картометрический, 0.1 м	—
250	372656,94	2193243,29	картометрический, 0.1 м	—
251	372654	2193237,67	картометрический, 0.1 м	—
252	372639,75	2193245,53	картометрический, 0.1 м	—
253	372592,46	2193162,21	картометрический, 0.1 м	—
238	372588,98	2193164,18	картометрический, 0.1 м	—
254	372340,76	2193247,7	картометрический, 0.1 м	—
255	372327,75	2193254,18	картометрический, 0.1 м	—
256	372329,53	2193257,76	картометрический, 0.1 м	—
257	372342,55	2193251,28	картометрический, 0.1 м	—
254	372340,76	2193247,7	картометрический, 0.1 м	—
258	372299,6	2193274,53	картометрический, 0.1 м	—
259	372293,48	2193263,54	картометрический, 0.1 м	—
260	372297,8	2193261,17	картометрический, 0.1 м	—
261	372292,73	2193251,54	картометрический, 0.1 м	—
262	372282,55	2193257,29	картометрический, 0.1 м	—
263	372313,13	2193312,99	картометрический, 0.1 м	—
264	372316,64	2193311,06	картометрический, 0.1 м	—

Сведения о границах охранной зоны газораспределительной сети				
Подземный газопровод среднего и низкого давления ул. Газовая, ул. Луначарского, ул. Правды, пер. Лучевой, ул. Чехова, ул. Крылова, ул. 6-я, 10-я, 11-я Солнечная, ул. Мичурина, ул. Менделеевская, проход к ГРП № 14, ул. Кл. Цеткин, ул. Северная, проход к ГРП № 6, ул. Гоголя, Калининская стрелка, назначение: 7.7 сооружения трубопроводного транспорта, протяженность 5915 м, адрес (местонахождение) объекта: Российская Федерация, Тверская область, г. Вышний Волочек, ул. Газовая, ул. Луначарского, ул. Правды, пер. Лучевой, ул. Чехова, ул. Крылова, ул. 6-я, 10-я, 11-я Солнечная, ул. Мичурина, ул. Менделеевская, проход к ГРП № 14, ул. Кл. Цеткин, ул. Северная, проход к ГРП № 6, ул. Гоголя, Калининская стрелка				
(наименование объекта)				
Сведения о местоположении границ охранной зоны газораспределительной сети				
265	372297,36	2193275,95	картометрический, 0.1 м	—
258	372299,6	2193274,53	картометрический, 0.1 м	—
266	372225,72	2193455,89	картометрический, 0.1 м	—
267	372200,82	2193411,02	картометрический, 0.1 м	—
268	372185,76	2193418,79	картометрический, 0.1 м	—
269	372157,43	2193366,2	картометрический, 0.1 м	—
270	372151,55	2193369,46	картометрический, 0.1 м	—
271	372179,38	2193419,79	картометрический, 0.1 м	—
272	372159,97	2193430,47	картометрический, 0.1 м	—
273	372163,57	2193437,48	картометрический, 0.1 м	—
274	372167,13	2193435,65	картометрический, 0.1 м	—
275	372165,31	2193432,1	картометрический, 0.1 м	—
276	372183,15	2193422,29	картометрический, 0.1 м	—
277	372184,32	2193424,03	картометрический, 0.1 м	—
278	372199,2	2193416,35	картометрический, 0.1 м	—
279	372222,22	2193457,83	картометрический, 0.1 м	—
266	372225,72	2193455,89	картометрический, 0.1 м	—
280	372282,56	2193578,43	картометрический, 0.1 м	—
281	372260,56	2193568,63	картометрический, 0.1 м	—
282	372131,05	2193515,81	картометрический, 0.1 м	—
283	372132,56	2193512,11	картометрический, 0.1 м	—
284	372262,11	2193564,95	картометрический, 0.1 м	—
285	372284,19	2193574,77	картометрический, 0.1 м	—
280	372282,56	2193578,43	картометрический, 0.1 м	—


**Сведения о границах охранной зоны газораспределительной сети**

Подземный газопровод среднего и низкого давления ул. Газовая, ул. Луначарского, ул. Правды, пер. Лучевой, ул. Чехова, ул. Крылова, ул. 6-я, 10-я, 11-я Солнечная, ул. Мичурина, ул. Менделеевская, проход к ГРП № 14, ул. Кл. Цеткин, ул. Северная, проход к ГРП № 6, ул. Гоголя, Калининская стрелка, назначение: 7.7 сооружения трубопроводного транспорта, протяженность 5915 м, адрес (местонахождение) объекта: Российская Федерация, Тверская область, г. Вышний Волочек, ул. Газовая, ул. Луначарского, ул. Правды, пер. Лучевой, ул. Чехова, ул. Крылова, ул. 6-я, 10-я, 11-я Солнечная, ул. Мичурина, ул. Менделеевская, проход к ГРП № 14, ул. Кл. Цеткин, ул. Северная, проход к ГРП № 6, ул. Гоголя, Калининская стрелка


(наименование объекта)

Графическое описание местоположения границ охранной зоны газораспределительной сети

Обзорная схема



Используемые условные знаки и обозначения:



- граница охранной зоны газопровода

69:00:000000 - номер квартала кадастрового деления



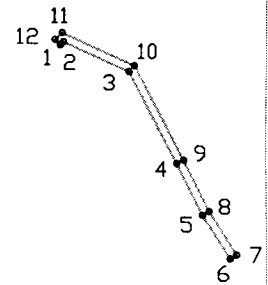
### Сведения о границах охранной зоны газораспределительной сети

Подземный газопровод среднего и низкого давления ул. Газовая, ул. Луначарского, ул. Правды, пер. Лучевой, ул. Чехова, ул. Крылова, ул. 6-я, 10-я, 11-я Солнечная, ул. Мичурина, ул. Менделеевская, проход к ГРП № 14, ул. Кл. Цеткин, ул. Северная, проход к ГРП № 6, ул. Гоголя, Калининская стрелка, назначение: 7.7 сооружения трубопроводного транспорта, протяженность 5915 м, адрес (местонахождение) объекта: Российская Федерация, Тверская область, г. Вышний Волочек, ул. Газовая, ул. Луначарского, ул. Правды, пер. Лучевой, ул. Чехова, ул. Крылова, ул. 6-я, 10-я, 11-я Солнечная, ул. Мичурина, ул. Менделеевская, проход к ГРП № 14, ул. Кл. Цеткин, ул. Северная, проход к ГРП № 6, ул. Гоголя, Калининская стрелка


(наименование объекта)

Графическое описание местоположения границ охранной зоны газораспределительной сети

Лист 1



Используемые условные знаки и обозначения:



- граница охранной зоны газопровода

69:00:0000000 - номер квартала кадастрового деления

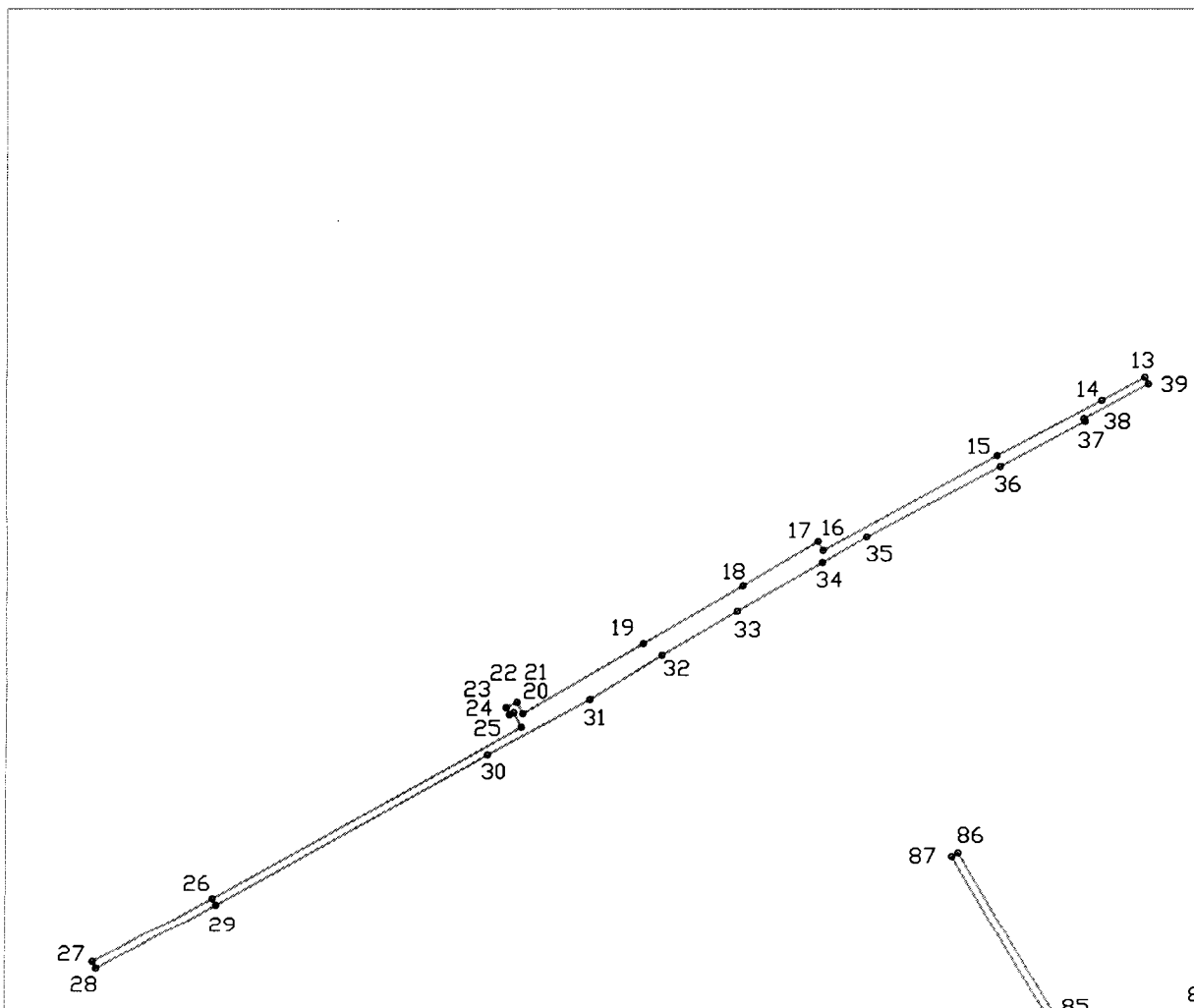
### Сведения о границах охранной зоны газораспределительной сети

Подземный газопровод среднего и низкого давления ул. Газовая, ул. Луначарского, ул. Правды, пер. Лучевой, ул. Чехова, ул. Крылова, ул. 6-я, 10-я, 11-я Солнечная, ул. Мичурина, ул. Менделеевская, проход к ГРП № 14, ул. Кл. Цеткин, ул. Северная, проход к ГРП № 6, ул. Гоголя, Калининская стрелка, назначение: 7.7 сооружения трубопроводного транспорта, протяженность 5915 м, адрес (местонахождение) объекта: Российская Федерация, Тверская область, г. Вышний Волочек, ул. Газовая, ул. Луначарского, ул. Правды, пер. Лучевой, ул. Чехова, ул. Крылова, ул. 6-я, 10-я, 11-я Солнечная, ул. Мичурина, ул. Менделеевская, проход к ГРП № 14, ул. Кл. Цеткин, ул. Северная, проход к ГРП № 6, ул. Гоголя, Калининская стрелка

(наименование объекта)

Графическое описание местоположения границ охранной зоны газораспределительной сети

Лист 2



Используемые условные знаки и обозначения:

- граница охранной зоны газопровода  
 69:00:0000000 - номер квартала кадастрового деления


### Сведения о границах охранной зоны газораспределительной сети

Подземный газопровод среднего и низкого давления ул. Газовая, ул. Луначарского, ул. Правды, пер. Лучевой, ул. Чехова, ул. Крылова, ул. 6-я, 10-я, 11-я Солнечная, ул. Мичурина, ул. Менделеевская, проход к ГРП № 14, ул. Кл. Цеткин, ул. Северная, проход к ГРП № 6, ул. Гоголя, Калининская стрелка, назначение: 7.7 сооружения трубопроводного транспорта, протяженность 5915 м, адрес (местонахождение) объекта: Российская Федерация, Тверская область, г. Вышний Волочек, ул. Газовая, ул. Луначарского, ул. Правды, пер. Лучевой, ул. Чехова, ул. Крылова, ул. 6-я, 10-я, 11-я Солнечная, ул. Мичурина, ул. Менделеевская, проход к ГРП № 14, ул. Кл. Цеткин, ул. Северная, проход к ГРП № 6, ул. Гоголя, Калининская стрелка


(наименование объекта)

Графическое описание местоположения границ охранной зоны газораспределительной сети

Лист 3



Используемые условные знаки и обозначения:



- граница охранной зоны газопровода

69:00:000000 - номер квартала кадастрового деления

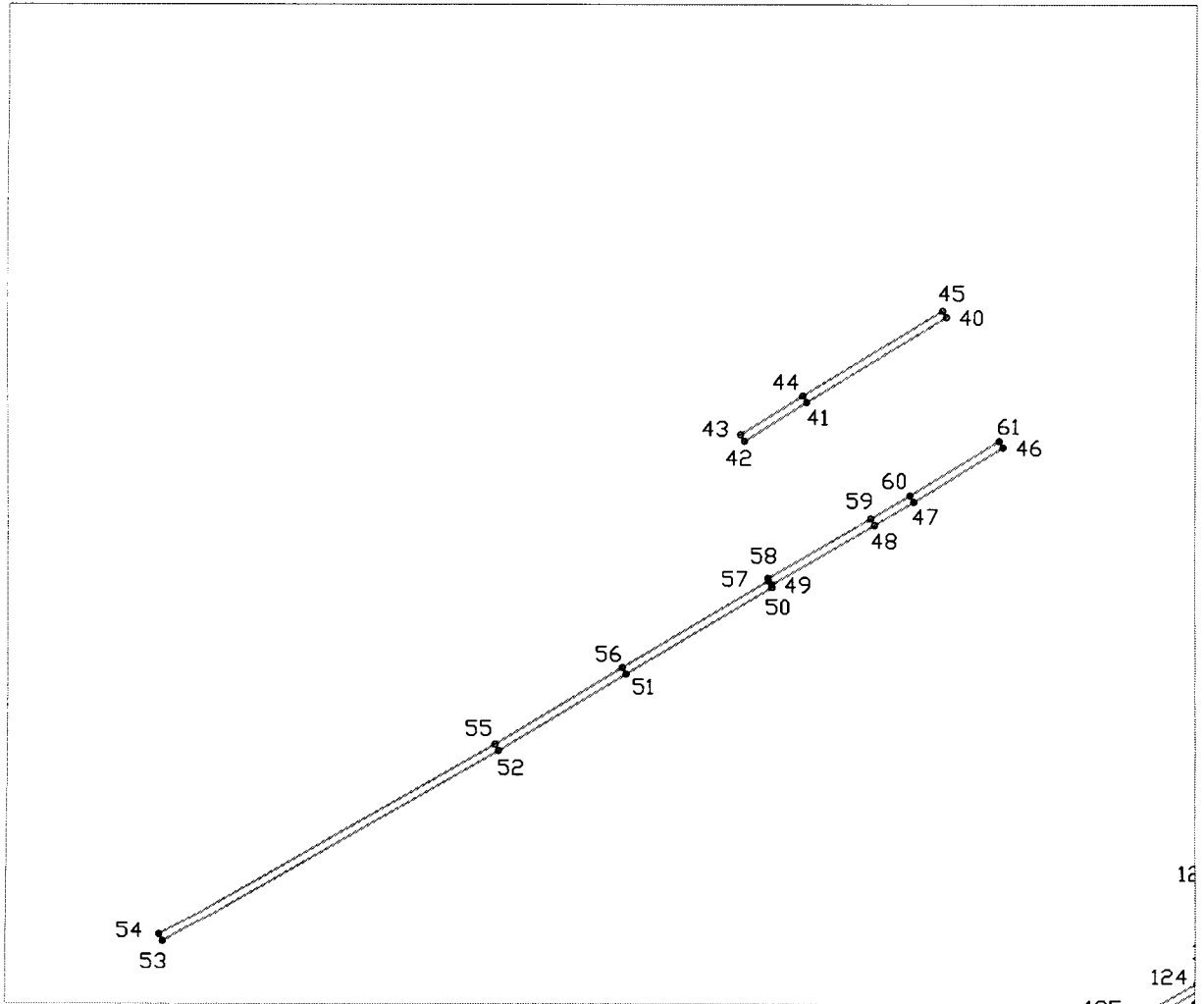
### Сведения о границах охранной зоны газораспределительной сети

Подземный газопровод среднего и низкого давления ул. Газовая, ул. Луначарского, ул. Правды, пер. Лучевой, ул. Чехова, ул. Крылова, ул. 6-я, 10-я, 11-я Солнечная, ул. Мичурина, ул. Менделеевская, проход к ГРП № 14, ул. Кл. Цеткин, ул. Северная, проход к ГРП № 6, ул. Гоголя, Калининская стрелка, назначение: 7.7 сооружения трубопроводного транспорта, протяженность 5915 м, адрес (местонахождение) объекта: Российская Федерация, Тверская область, г. Вышний Волочек, ул. Газовая, ул. Луначарского, ул. Правды, пер. Лучевой, ул. Чехова, ул. Крылова, ул. 6-я, 10-я, 11-я Солнечная, ул. Мичурина, ул. Менделеевская, проход к ГРП № 14, ул. Кл. Цеткин, ул. Северная, проход к ГРП № 6, ул. Гоголя, Калининская стрелка


(наименование объекта)

Графическое описание местоположения границ охранной зоны газораспределительной сети

Лист 4



Используемые условные знаки и обозначения:



- граница охранной зоны газопровода

69:00:000000 - номер квартала кадастрового деления


### Сведения о границах охранной зоны газораспределительной сети

Подземный газопровод среднего и низкого давления ул. Газовая, ул. Луначарского, ул. Правды, пер. Лучевой, ул. Чехова, ул. Крылова, ул. 6-я, 10-я, 11-я Солнечная, ул. Мичурина, ул. Менделеевская, проход к ГРП № 14, ул. Кл. Цеткин, ул. Северная, проход к ГРП № 6, ул. Гоголя, Калининская стрелка, назначение: 7.7 сооружения трубопроводного транспорта, протяженность 5915 м, адрес (местонахождение) объекта: Российская Федерация, Тверская область, г. Вышний Волочек, ул. Газовая, ул. Луначарского, ул. Правды, пер. Лучевой, ул. Чехова, ул. Крылова, ул. 6-я, 10-я, 11-я Солнечная, ул. Мичурина, ул. Менделеевская, проход к ГРП № 14, ул. Кл. Цеткин, ул. Северная, проход к ГРП № 6, ул. Гоголя, Калининская стрелка

(наименование объекта)

Графическое описание местоположения границ охранной зоны газораспределительной сети

Лист 5



Используемые условные знаки и обозначения:

- граница охранной зоны газопровода  
 69:00:000000 - номер квартала кадастрового деления

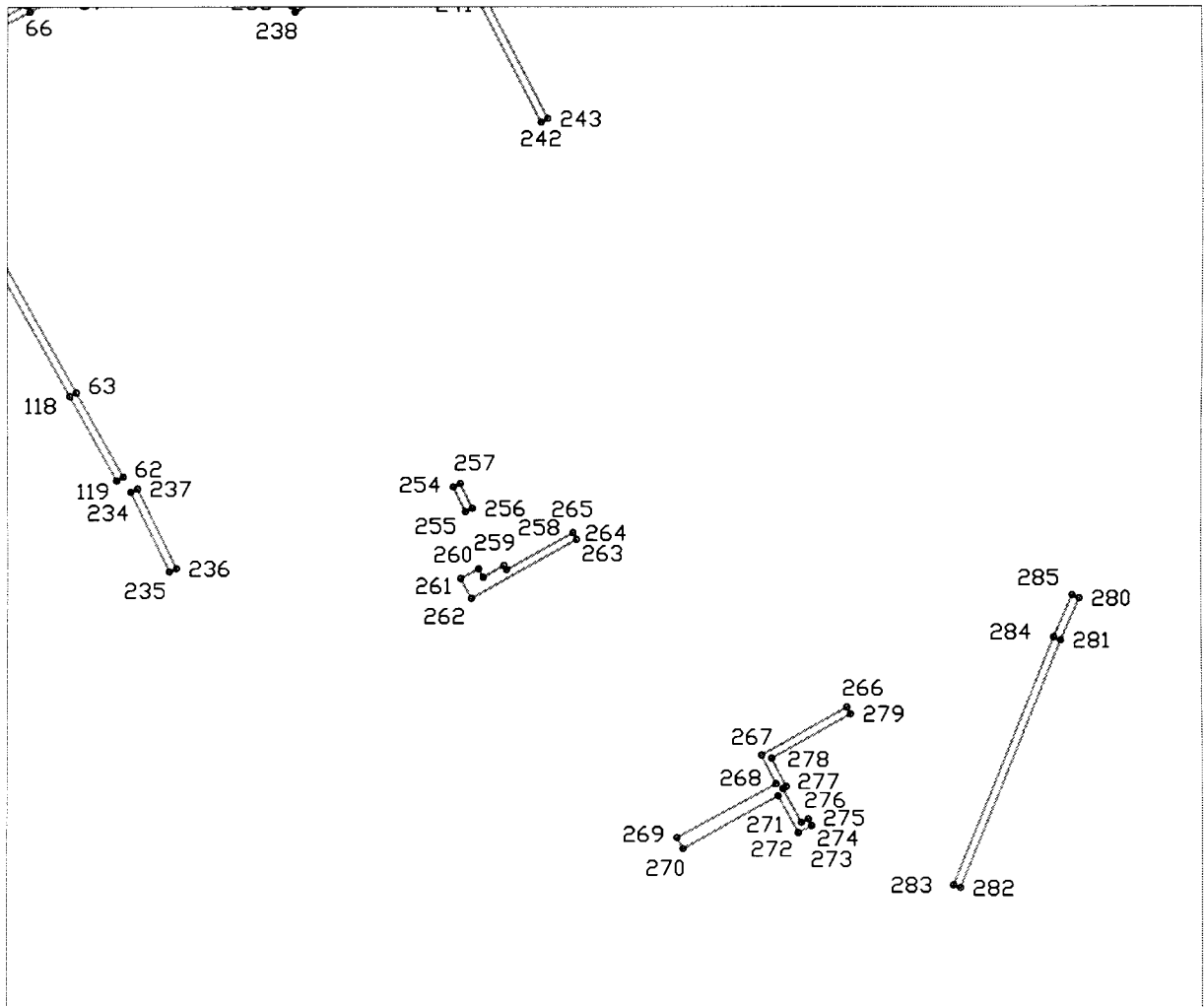
### Сведения о границах охранной зоны газораспределительной сети

Подземный газопровод среднего и низкого давления ул. Газовая, ул. Луначарского, ул. Правды, пер. Лучевой, ул. Чехова, ул. Крылова, ул. 6-я, 10-я, 11-я Солнечная, ул. Мичурина, ул. Менделеевская, проход к ГРП № 14, ул. Кл. Цеткин, ул. Северная, проход к ГРП № 6, ул. Гоголя, Калининская стрелка, назначение: 7.7 сооружения трубопроводного транспорта, протяженность 5915 м, адрес (местонахождение) объекта: Российская Федерация, Тверская область, г. Вышний Волочек, ул. Газовая, ул. Луначарского, ул. Правды, пер. Лучевой, ул. Чехова, ул. Крылова, ул. 6-я, 10-я, 11-я Солнечная, ул. Мичурина, ул. Менделеевская, проход к ГРП № 14, ул. Кл. Цеткин, ул. Северная, проход к ГРП № 6, ул. Гоголя, Калининская стрелка


(наименование объекта)

Графическое описание местоположения границ охранной зоны газораспределительной сети

Лист 6



Используемые условные знаки и обозначения:



- граница охранной зоны газопровода

69:00:0000000 - номер квартала кадастрового деления

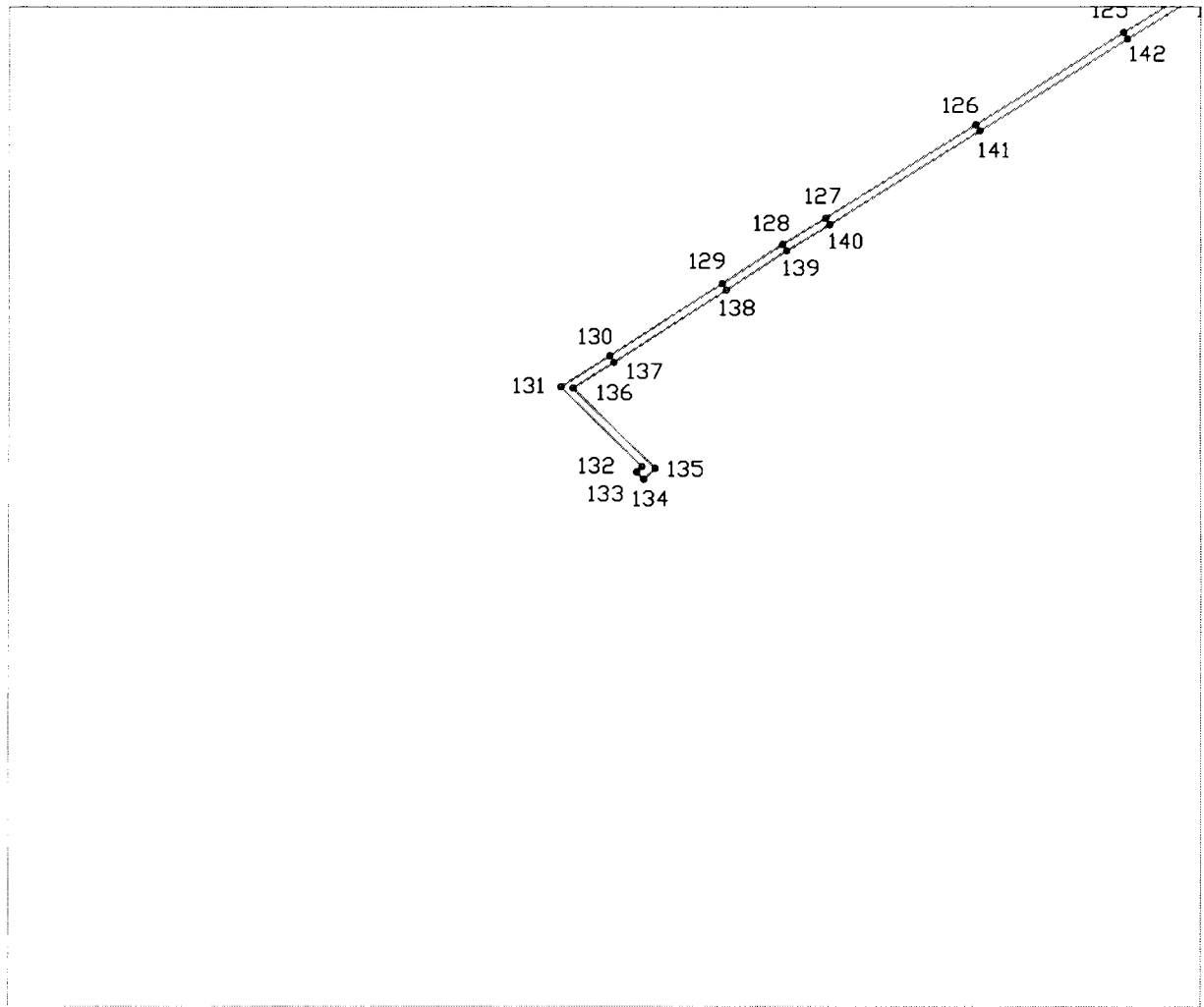
### Сведения о границах охранной зоны газораспределительной сети

Подземный газопровод среднего и низкого давления ул. Газовая, ул. Луначарского, ул. Правды, пер. Лучевой, ул. Чехова, ул. Крылова, ул. 6-я, 10-я, 11-я Солнечная, ул. Мичурина, ул. Менделеевская, проход к ГРП № 14, ул. Кл. Цеткин, ул. Северная, проход к ГРП № 6, ул. Гоголя, Калининская стрелка, назначение: 7.7 сооружения трубопроводного транспорта, протяженность 5915 м, адрес (местонахождение) объекта: Российская Федерация, Тверская область, г. Вышний Волочек, ул. Газовая, ул. Луначарского, ул. Правды, пер. Лучевой, ул. Чехова, ул. Крылова, ул. 6-я, 10-я, 11-я Солнечная, ул. Мичурина, ул. Менделеевская, проход к ГРП № 14, ул. Кл. Цеткин, ул. Северная, проход к ГРП № 6, ул. Гоголя, Калининская стрелка

(наименование объекта)

Графическое описание местоположения границ охранной зоны газораспределительной сети

Лист 7



Используемые условные знаки и обозначения:



- граница охранной зоны газопровода

69:00:000000 - номер квартала кадастрового деления

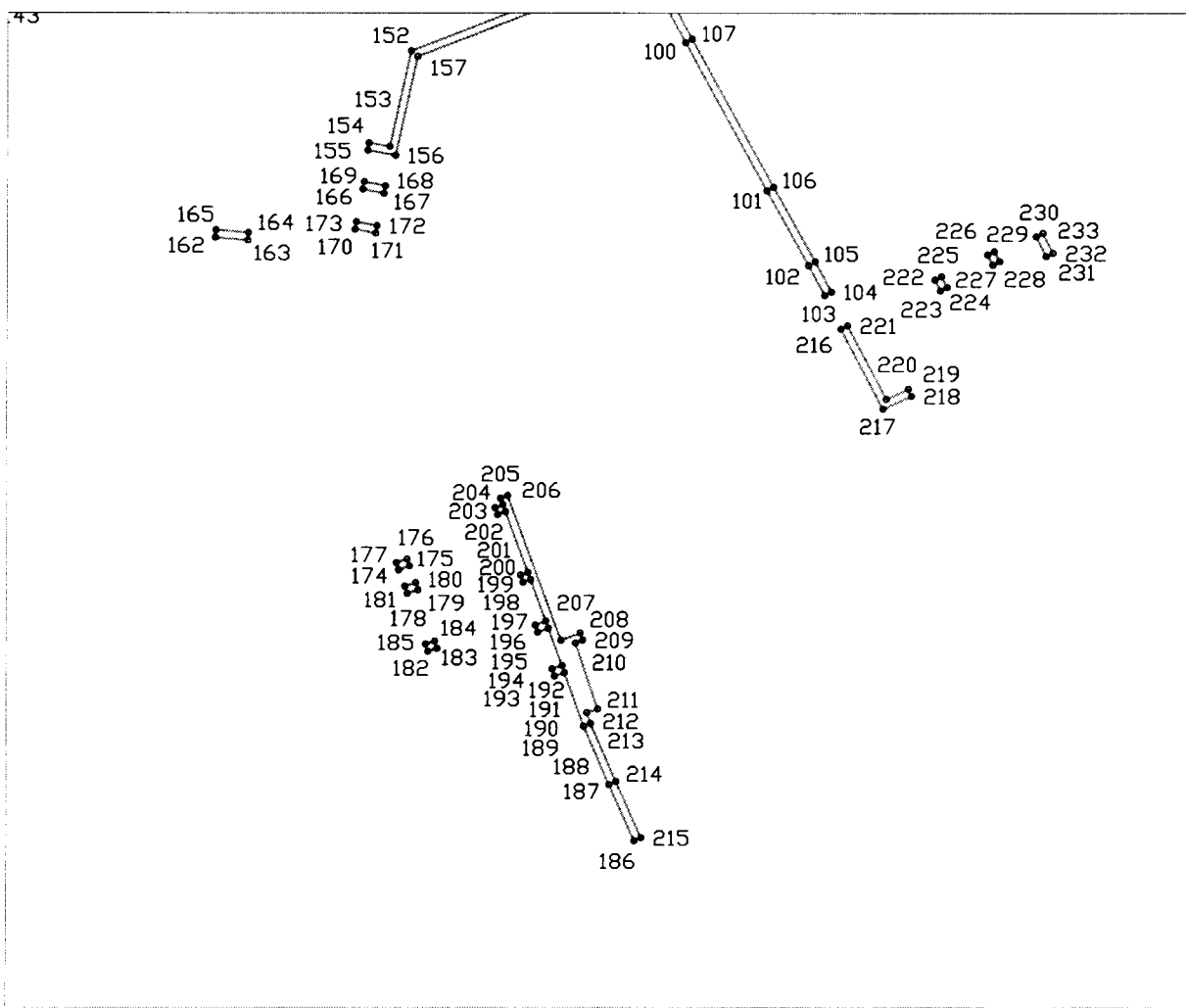
### Сведения о границах охранной зоны газораспределительной сети

Подземный газопровод среднего и низкого давления ул. Газовая, ул. Луначарского, ул. Правды, пер. Лучевой, ул. Чехова, ул. Крылова, ул. 6-я, 10-я, 11-я Солнечная, ул. Мичурина, ул. Менделеевская, проход к ГРП № 14, ул. Кл. Цеткин, ул. Северная, проход к ГРП № 6, ул. Гоголя, Калининская стрелка, назначение: 7.7 сооружения трубопроводного транспорта, протяженность 5915 м, адрес (местонахождение) объекта: Российская Федерация, Тверская область, г. Вышний Волочек, ул. Газовая, ул. Луначарского, ул. Правды, пер. Лучевой, ул. Чехова, ул. Крылова, ул. 6-я, 10-я, 11-я Солнечная, ул. Мичурина, ул. Менделеевская, проход к ГРП № 14, ул. Кл. Цеткин, ул. Северная, проход к ГРП № 6, ул. Гоголя, Калининская стрелка

(наименование объекта)

Графическое описание местоположения границ охранной зоны газораспределительной сети

Лист 8



Используемые условные знаки и обозначения:

- граница охранной зоны газопровода  
 69:00:0000000 - номер квартала кадастрового деления



Приложение 10  
к постановлению Правительства  
Тверской области  
от 18.08.2017 № 256-пп

Сведения о границах охранной зоны газораспределительной сети		
<p>ГРПШ-05-2У1 в деревне Васьково, ГРПШ-05-2У1 в деревне Ромашино, подземный газопровод среднего давления от деревни Матвеевское до деревень Ромашино, Васьково, подземный газопровод низкого давления по деревням Васьково, Ромашино колхоза им. Мичурина Кесовогорского района Тверской области, назначение: 7.7 трубопроводного транспорта, протяженность 5388 м, адрес (местонахождение) объекта: Российская Федерация, Тверская область, Кесовогорский район, Никольское сельское поселение</p>		
(наименование объекта)		
Сведения об охранной зоне газораспределительной сети		
№ п/п	Характеристики зоны	Описание характеристик
1	Местоположение зоны	<p>Местоположение: Тверская область, р-н Кесовогорский            Вид зоны: Охранная зона инженерных коммуникаций            Тип зоны: Охранная зона газопровода            Номер зоны: б/н            Индекс зоны: -            Охраняемый объект: «ГРПШ-05-2У1 в деревне Васьково, ГРПШ-05-2У1 в деревне Ромашино, подземный газопровод среднего давления от деревни Матвеевское до деревень Ромашино, Васьково, подземный газопровод низкого давления по деревням Васьково, Ромашино колхоза им. Мичурина Кесовогорского района Тверской области, назначение: 7.7 трубопроводного транспорта, протяженность 5388 м, адрес (местонахождение) объекта: Российская Федерация, Тверская область, Кесовогорский район, Никольское сельское поселение»</p>
2	Площадь зоны +/- величина погрешности определения площади (Р +/- Дельта Р)	20439 кв.м. ±100 кв. м
3	Иные характеристики зоны	<p>Ограничение использования объектов недвижимости в границах охранной зоны предусмотрено пунктом 14 Правил охраны газораспределительных сетей, утвержденных постановлением Правительства Российской Федерации от 20.11.2000 № 878 (далее – Правила), согласно которому на земельные участки, входящие в охранные зоны газораспределительных сетей, в целях предупреждения их повреждения или нарушения условий их нормальной эксплуатации налагаются ограничения (обременения), которыми запрещается лицам, указанным в пункте 2 Правил:</p> <p>а) строить объекты жилищно-гражданского и производственного назначения;</p> <p>б) сносить и реконструировать мосты, коллекторы, автомобильные и железные дороги с расположенными на них газораспределительными сетями без предварительного выноса этих газопроводов по согласованию с эксплуатационными организациями;</p> <p>в) разрушать берегоукрепительные сооружения, водопропускные устройства, земляные и иные сооружения, предохраняющие газораспределительные сети от разрушений;</p> <p>г) перемещать, повреждать, засыпать и уничтожать опознавательные знаки, контрольно-измерительные пункты и другие устройства газораспределительных сетей;</p>

Сведения о границах охранной зоны газораспределительной сети		
<p>ГРПШ-05-2У1 в деревне Васьково, ГРПШ-05-2У1 в деревне Ромашино, подземный газопровод среднего давления от деревни Матвеевское до деревень Ромашино, Васьково, подземный газопровод низкого давления по деревням Васьково, Ромашино колхоза им. Мичурина Кесовогорского района Тверской области, назначение: 7.7 трубопроводного транспорта, протяженность 5388 м, адрес (местонахождение) объекта: Российская Федерация, Тверская область, Кесовогорский район, Никольское сельское поселение</p>		
(наименование объекта)		
Сведения об охранной зоне газораспределительной сети		
№ п/п	Характеристики зоны	Описание характеристик
		<p>д) устраивать свалки и склады, разливать растворы кислот, солей, щелочей и других химически активных веществ;</p> <p>е) огораживать и перегораживать охранные зоны, препятствовать доступу персонала эксплуатационных организаций к газораспределительным сетям, проведению обслуживания и устранению повреждений газораспределительных сетей;</p> <p>ж) разводить огонь и размещать источники огня;</p> <p>з) рыть погреба, копать и обрабатывать почву сельскохозяйственными и мелиоративными орудиями и механизмами на глубину более 0,3 м;</p> <p>и) открывать калитки и двери газорегуляторных пунктов, станций катодной и дренажной защиты, люки подземных колодцев, включать или отключать электроснабжение средств связи, освещения и систем телемеханики;</p> <p>к) набрасывать, приставлять и привязывать к опорам и надземным газопроводам, ограждениям и зданиям газораспределительных сетей посторонние предметы, лестницы, влезать на них;</p> <p>л) самовольно подключаться к газораспределительным сетям</p>

Сведения о границах охранной зоны газораспределительной сети				
ГРПШ-05-2У1 в деревне Васьково, ГРПШ-05-2У1 в деревне Ромашино, подземный газопровод среднего давления от деревни Матвеевское до деревень Ромашино, Васьково, подземный газопровод низкого давления по деревням Васьково, Ромашино колхоза им. Мичурина Кесовогорского района Тверской области, назначение: 7.7 трубопроводного транспорта, протяженность 5388 м, адрес (местонахождение) объекта: Российская Федерация, Тверская область, Кесовогорский район, Никольское сельское поселение				
(наименование объекта)				
Сведения о местоположении границ охранной зоны газораспределительной сети				
1. Система координат: СК кадастрового округа, зона 3				
2. Перечень координат характерных точках границ охранной зоны газораспределительной сети				
Обозначение характерных точек границы	Координаты, м		Метод определения координат и средняя квадратическая погрешность положения характерной точки, (M <sub>p</sub> ), м	Описание закрепления точки
	X	Y		
1	368946,32	3192028,71	картометрический, 0,2 м	—
2	368992,96	3192130,61	картометрический, 0,2 м	—
3	369052,06	3192250,76	картометрический, 0,2 м	—
4	369176,95	3192500,78	картометрический, 0,2 м	—
5	369241,53	3192625,65	картометрический, 0,2 м	—
6	369304,78	3192751,77	картометрический, 0,2 м	—
7	369351,67	3192838,09	картометрический, 0,2 м	—
8	369362,01	3192872,65	картометрический, 0,2 м	—
9	369398,92	3193005,16	картометрический, 0,2 м	—
10	369412,07	3193076,19	картометрический, 0,2 м	—
11	369455,88	3193250,37	картометрический, 0,2 м	—
12	369481,74	3193349,12	картометрический, 0,2 м	—
13	369518,14	3193500,34	картометрический, 0,2 м	—
14	369539,96	3193589,48	картометрический, 0,2 м	—
15	369554,39	3193651,83	картометрический, 0,2 м	—
16	369562,02	3193695,84	картометрический, 0,2 м	—
17	369574,3	3193731,13	картометрический, 0,2 м	—
18	369584,14	3193769,32	картометрический, 0,2 м	—
19	369593,12	3193802,36	картометрический, 0,2 м	—
20	369652,24	3194000,42	картометрический, 0,2 м	—
21	369676,08	3194089,94	картометрический, 0,2 м	—
22	369707,36	3194200,61	картометрический, 0,2 м	—
23	369724,35	3194242,07	картометрический, 0,2 м	—
24	369730,74	3194271,2	картометрический, 0,2 м	—
25	369736,76	3194314,17	картометрический, 0,2 м	—
26	369755,7	3194381,58	картометрический, 0,2 м	—
27	369807,93	3194575,15	картометрический, 0,2 м	—
28	369821,42	3194644,94	картометрический, 0,2 м	—
29	369860,22	3194753,73	картометрический, 0,2 м	—
30	369891,69	3194866,63	картометрический, 0,2 м	—
31	369942,21	3195000,39	картометрический, 0,2 м	—
32	369943,71	3195010,01	картометрический, 0,2 м	—
33	369944,21	3195022,45	картометрический, 0,2 м	—
34	369942,32	3195033,44	картометрический, 0,2 м	—
35	369939,49	3195042,64	картометрический, 0,2 м	—

Сведения о границах охранной зоны газораспределительной сети				
ГРПШ-05-2У1 в деревне Васьково, ГРПШ-05-2У1 в деревне Ромашино, подземный газопровод среднего давления от деревни Матвеевское до деревень Ромашино, Васьково, подземный газопровод низкого давления по деревням Васьково, Ромашино колхоза им. Мичурина Кесовогорского района Тверской области, назначение: 7.7 трубопроводного транспорта, протяженность 5388 м, адрес (местонахождение) объекта: Российская Федерация, Тверская область, Кесовогорский район, Никольское сельское поселение				
(наименование объекта)				
Сведения о местоположении границ охранной зоны газораспределительной сети				
36	369893,86	3195105,41	картометрический, 0.2 м	—
37	369892,6	3195108,18	картометрический, 0.2 м	—
38	369892,01	3195110,42	картометрический, 0.2 м	—
39	369893,96	3195150,99	картометрический, 0.2 м	—
40	369893,15	3195153,82	картометрический, 0.2 м	—
41	369890,45	3195156,23	картометрический, 0.2 м	—
42	369881,28	3195158,64	картометрический, 0.2 м	—
43	369861,57	3195160,52	картометрический, 0.2 м	—
44	369844,42	3195161,48	картометрический, 0.2 м	—
45	369818,23	3195160,77	картометрический, 0.2 м	—
46	369817,34	3195144,49	картометрический, 0.2 м	—
47	369810,8	3195143,17	картометрический, 0.2 м	—
48	369777,23	3195140,64	картометрический, 0.2 м	—
49	369766,27	3195140,22	картометрический, 0.2 м	—
50	369745,37	3195144,29	картометрический, 0.2 м	—
51	369721,58	3195143,24	картометрический, 0.2 м	—
52	369694,14	3195143,48	картометрический, 0.2 м	—
53	369688,21	3195142,85	картометрический, 0.2 м	—
54	369663,98	3195142,23	картометрический, 0.2 м	—
55	369648,79	3195141,21	картометрический, 0.2 м	—
56	369618,27	3195147,31	картометрический, 0.2 м	—
57	369585,06	3195145,89	картометрический, 0.2 м	—
58	369574,11	3195145,16	картометрический, 0.2 м	—
59	369573,84	3195149,15	картометрический, 0.2 м	—
60	369584,84	3195149,88	картометрический, 0.2 м	—
61	369618,58	3195151,33	картометрический, 0.2 м	—
62	369649,05	3195145,24	картометрический, 0.2 м	—
63	369663,79	3195146,23	картометрический, 0.2 м	—
64	369685,29	3195146,78	картометрический, 0.2 м	—
65	369684,47	3195184,05	картометрический, 0.2 м	—
66	369683,11	3195207,45	картометрический, 0.2 м	—
67	369683,2	3195249,05	картометрический, 0.2 м	—
68	369682,41	3195269,82	картометрический, 0.2 м	—
69	369682,1	3195299,48	картометрический, 0.2 м	—
70	369682,71	3195332,57	картометрический, 0.2 м	—
71	369682,1	3195391,6	картометрический, 0.2 м	—
72	369680,35	3195428,78	картометрический, 0.2 м	—
73	369680,55	3195456,2	картометрический, 0.2 м	—
74	369687,38	3195460,7	картометрический, 0.2 м	—
75	369681,58	3195556,36	картометрический, 0.2 м	—
76	369672,53	3195594,79	картометрический, 0.2 м	—

Сведения о границах охранной зоны газораспределительной сети				
ГРПШ-05-2У1 в деревне Васьково, ГРПШ-05-2У1 в деревне Ромашино, подземный газопровод среднего давления от деревни Матвеевское до деревень Ромашино, Васьково, подземный газопровод низкого давления по деревням Васьково, Ромашино колхоза им. Мичурина Кесовогорского района Тверской области, назначение: 7.7 трубопроводного транспорта, протяженность 5388 м, адрес (местонахождение) объекта: Российская Федерация, Тверская область, Кесовогорский район, Никольское сельское поселение				
(наименование объекта)				
Сведения о местоположении границ охранной зоны газораспределительной сети				
77	369663,92	3195643,73	картометрический, 0.2 м	—
78	369646,42	3195654,96	картометрический, 0.2 м	—
79	369579,22	3195637,77	картометрический, 0.2 м	—
80	369551,58	3195626	картометрический, 0.2 м	—
81	369550,29	3195630	картометрический, 0.2 м	—
82	369577,92	3195641,56	картометрический, 0.2 м	—
83	369647,13	3195659,26	картометрический, 0.2 м	—
84	369667,55	3195646,15	картометрический, 0.2 м	—
85	369676,46	3195595,59	картометрический, 0.2 м	—
86	369685,55	3195556,96	картометрический, 0.2 м	—
87	369691,8	3195460,21	картометрический, 0.2 м	—
88	369698,17	3195460,86	картометрический, 0.2 м	—
89	369699,2	3195455,48	картометрический, 0.2 м	—
90	369694,03	3195454,63	картометрический, 0.2 м	—
91	369696,06	3195442,83	картометрический, 0.2 м	—
92	369702,16	3195384,57	картометрический, 0.2 м	—
93	369705,52	3195344,95	картометрический, 0.2 м	—
94	369704,37	3195323,61	картометрический, 0.2 м	—
95	369709,49	3195299,55	картометрический, 0.2 м	—
96	369716,45	3195272,03	картометрический, 0.2 м	—
97	369717,83	3195260,88	картометрический, 0.2 м	—
98	369721,29	3195223,93	картометрический, 0.2 м	—
99	369724,79	3195191,38	картометрический, 0.2 м	—
100	369734,58	3195182,69	картометрический, 0.2 м	—
101	369764,77	3195173,43	картометрический, 0.2 м	—
102	369800,82	3195169,55	картометрический, 0.2 м	—
103	369818,45	3195164,84	картометрический, 0.2 м	—
104	369844,48	3195165,48	картометрический, 0.2 м	—
105	369861,88	3195164,51	картометрический, 0.2 м	—
106	369881,98	3195162,59	картометрический, 0.2 м	—
107	369892,4	3195159,85	картометрический, 0.2 м	—
108	369896,68	3195156,03	картометрический, 0.2 м	—
109	369897,98	3195151,45	картометрический, 0.2 м	—
110	369896,03	3195110,85	картометрический, 0.2 м	—
111	369896,38	3195109,54	картометрический, 0.2 м	—
112	369897,34	3195107,43	картометрический, 0.2 м	—
113	369941,49	3195046,69	картометрический, 0.2 м	—
114	369942,41	3195046,75	картометрический, 0.2 м	—
115	369946,22	3195034,37	картометрический, 0.2 м	—
116	369948,23	3195022,71	картометрический, 0.2 м	—
117	369947,7	3195009,62	картометрический, 0.2 м	—

Сведения о границах охранной зоны газораспределительной сети				
ГРПШ-05-2У1 в деревне Васьково, ГРПШ-05-2У1 в деревне Ромашино, подземный газопровод среднего давления от деревни Матвеевское до деревень Ромашино, Васьково, подземный газопровод низкого давления по деревням Васьково, Ромашино колхоза им. Мичурина Кесовогорского района Тверской области, назначение: 7.7 трубопроводного транспорта, протяженность 5388 м, адрес (местонахождение) объекта: Российская Федерация, Тверская область, Кесовогорский район, Никольское сельское поселение				
(наименование объекта)				
Сведения о местоположении границ охранной зоны газораспределительной сети				
118	369946,1	3194999,36	картометрический, 0,2 м	—
119	369895,49	3194865,39	картометрический, 0,2 м	—
120	369864,03	3194752,52	картометрический, 0,2 м	—
121	369825,29	3194643,89	картометрический, 0,2 м	—
122	369811,83	3194574,25	картометрический, 0,2 м	—
123	369759,56	3194380,51	картометрический, 0,2 м	—
124	369740,68	3194313,35	картометрический, 0,2 м	—
125	369734,68	3194270,49	картометрический, 0,2 м	—
126	369728,18	3194240,88	картометрический, 0,2 м	—
127	369711,15	3194199,3	картометрический, 0,2 м	—
128	369679,93	3194088,89	картометрический, 0,2 м	—
129	369656,09	3193999,33	картометрический, 0,2 м	—
130	369596,97	3193801,26	картометрический, 0,2 м	—
131	369588,01	3193768,3	картометрический, 0,2 м	—
132	369576,67	3193724,36	картометрический, 0,2 м	—
133	369612,38	3193715,41	картометрический, 0,2 м	—
134	369626,62	3193712,78	картометрический, 0,2 м	—
135	369641,19	3193754,59	картометрический, 0,2 м	—
136	369662,75	3193796,14	картометрический, 0,2 м	—
137	369685,58	3193788,54	картометрический, 0,2 м	—
138	369687,78	3193788,54	картометрический, 0,2 м	—
139	369693,45	3193791,3	картометрический, 0,2 м	—
140	369701,03	3193797,45	картометрический, 0,2 м	—
141	369722,65	3193819,32	картометрический, 0,2 м	—
142	369758,21	3193851,29	картометрический, 0,2 м	—
143	369780,31	3193871,09	картометрический, 0,2 м	—
144	369783	3193868,13	картометрический, 0,2 м	—
145	369760,86	3193848,29	картометрический, 0,2 м	—
146	369725,4	3193816,41	картометрический, 0,2 м	—
147	369703,74	3193794,5	картометрический, 0,2 м	—
148	369695,61	3193787,91	картометрический, 0,2 м	—
149	369688,7	3193784,54	картометрический, 0,2 м	—
150	369684,93	3193784,54	картометрический, 0,2 м	—
151	369664,74	3193791,27	картометрический, 0,2 м	—
152	369644,87	3193753,01	картометрический, 0,2 м	—
153	369629,27	3193708,23	картометрический, 0,2 м	—
154	369611,53	3193711,5	картометрический, 0,2 м	—
155	369574,9	3193720,68	картометрический, 0,2 м	—
156	369565,91	3193694,83	картометрический, 0,2 м	—
157	369558,31	3193651,03	картометрический, 0,2 м	—
158	369543,85	3193588,56	картометрический, 0,2 м	—

Сведения о границах охранной зоны газораспределительной сети				
ГРПШ-05-2У1 в деревне Васьково, ГРПШ-05-2У1 в деревне Ромашино, подземный газопровод среднего давления от деревни Матвеевское до деревень Ромашино, Васьково, подземный газопровод низкого давления по деревням Васьково, Ромашино колхоза им. Мичурина Кесовогорского района Тверской области, назначение: 7.7 трубопроводного транспорта, протяженность 5388 м, адрес (местонахождение) объекта: Российская Федерация, Тверская область, Кесовогорский район, Никольское сельское поселение				
(наименование объекта)				
Сведения о местоположении границ охранной зоны газораспределительной сети				
159	369522,03	3193499,4	картометрический, 0.2 м	—
160	369485,62	3193348,15	картометрический, 0.2 м	—
161	369459,76	3193249,38	картометрический, 0.2 м	—
162	369415,98	3193075,33	картометрический, 0.2 м	—
163	369402,82	3193004,25	картометрический, 0.2 м	—
164	369365,85	3192871,54	картометрический, 0.2 м	—
165	369355,39	3192836,55	картометрический, 0.2 м	—
166	369308,33	3192749,92	картометрический, 0.2 м	—
167	369245,1	3192623,84	картометрический, 0.2 м	—
168	369180,51	3192498,97	картометрический, 0.2 м	—
169	369055,64	3192248,98	картометрический, 0.2 м	—
170	368996,57	3192128,9	картометрический, 0.2 м	—
171	368949,96	3192027,04	картометрический, 0.2 м	—
1	368946,32	3192028,71	картометрический, 0.2 м	—
172	369684,53	3195454,04	картометрический, 0.2 м	—
173	369684,35	3195428,86	картометрический, 0.2 м	—
174	369686,1	3195391,72	картометрический, 0.2 м	—
175	369686,71	3195332,55	картометрический, 0.2 м	—
176	369686,1	3195299,46	картометрический, 0.2 м	—
177	369686,41	3195269,92	картометрический, 0.2 м	—
178	369687,2	3195249,12	картометрический, 0.2 м	—
179	369687,11	3195207,56	картометрический, 0.2 м	—
180	369688,46	3195184,21	картометрический, 0.2 м	—
181	369689,29	3195147,12	картометрический, 0.2 м	—
182	369693,94	3195147,61	картометрический, 0.2 м	—
183	369721,51	3195147,37	картометрический, 0.2 м	—
184	369745,67	3195148,43	картометрический, 0.2 м	—
185	369766,58	3195144,37	картометрический, 0.2 м	—
186	369777	3195144,76	картометрический, 0.2 м	—
187	369810,25	3195147,27	картометрический, 0.2 м	—
188	369813,51	3195147,93	картометрический, 0.2 м	—
189	369814,23	3195161,1	картометрический, 0.2 м	—
190	369799,27	3195164,18	картометрический, 0.2 м	—
191	369763,16	3195168,12	картометрический, 0.2 м	—
192	369731,89	3195177,73	картометрический, 0.2 м	—
193	369719,99	3195188,11	картометрический, 0.2 м	—
194	369710,53	3195271,66	картометрический, 0.2 м	—
195	369698,66	3195323,68	картометрический, 0.2 м	—
196	369699,92	3195345,29	картометрический, 0.2 м	—
197	369696,61	3195384,59	картометрический, 0.2 м	—

Сведения о границах охранной зоны газораспределительной сети				
ГРПШ-05-2У1 в деревне Васьково, ГРПШ-05-2У1 в деревне Ромашино, подземный газопровод среднего давления от деревни Матвеевское до деревень Ромашино, Васьково, подземный газопровод низкого давления по деревням Васьково, Ромашино колхоза им. Мичурина Кесовогорского района Тверской области, назначение: 7.7 трубопроводного транспорта, протяженность 5388 м, адрес (местонахождение) объекта: Российская Федерация, Тверская область, Кесовогорский район, Никольское сельское поселение				
(наименование объекта)				
Сведения о местоположении границ охранной зоны газораспределительной сети				
198	369690,4	3195442,66	картометрический, 0.2 м	—
199	369688,05	3195456,35	картометрический, 0.2 м	—
172	369684,53	3195454,04	картометрический, 0.2 м	—



Сведения о границах охранной зоны газораспределительной сети	
ГРПШ-05-2У1 в деревне Васьково, ГРПШ-05-2У1 в деревне Ромашино, подземный газопровод среднего давления от деревни Матвеевское до деревень Ромашино, Васьково, подземный газопровод низкого давления по деревням Васьково, Ромашино колхоза им. Мичурина Кесовогорского района Тверской области, назначение: 7.7 трубопроводного транспорта, протяженность 5388 м, адрес (местонахождение) объекта: Российская Федерация, Тверская область, Кесовогорский район, Никольское сельское поселение	
(наименование объекта)	
Графическое описание местоположения границ охранной зоны газораспределительной сети	
Обзорная схема	
Используемые условные знаки и обозначения:	
	- граница охранной зоны газопровода
69:00:0000000 - номер квартала кадастрового деления	

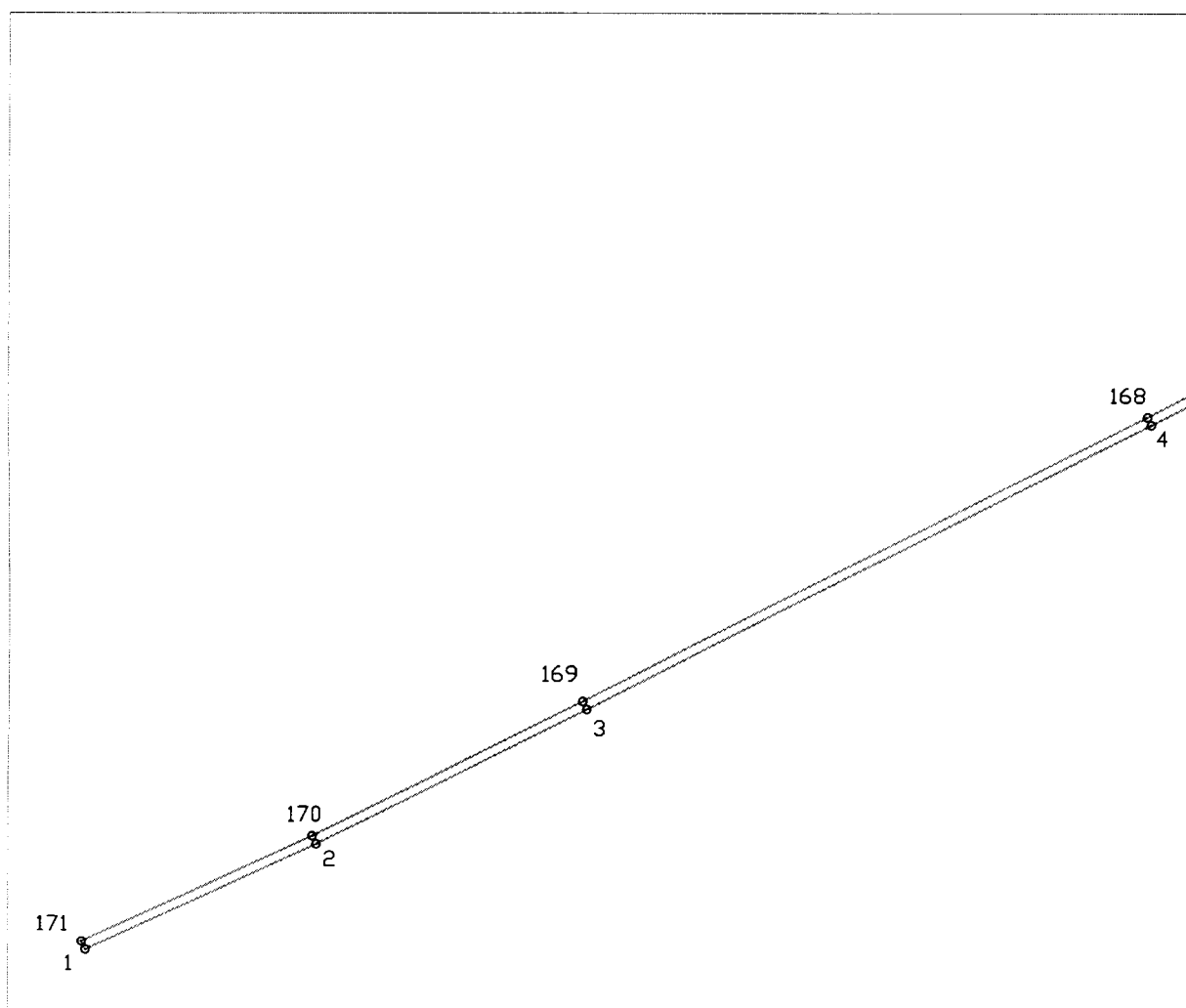
### Сведения о границах охранной зоны газораспределительной сети

ГРПШ-05-2У1 в деревне Васьково, ГРПШ-05-2У1 в деревне Ромашино, подземный газопровод среднего давления от деревни Матвеевское до деревень Ромашино, Васьково, подземный газопровод низкого давления по деревням Васьково, Ромашино колхоза им. Мичурина Кесовогорского района Тверской области, назначение: 7.7 трубопроводного транспорта, протяженность 5388 м, адрес (местонахождение) объекта: Российская Федерация, Тверская область, Кесовогорский район, Никольское сельское поселение


(наименование объекта)

Графическое описание местоположения границ охранной зоны газораспределительной сети

Лист 1



Используемые условные знаки и обозначения:



- граница охранной зоны газопровода

69:00:0000000 - номер квартала кадастрового деления

### Сведения о границах охранной зоны газораспределительной сети

ГРПШ-05-2У1 в деревне Васьково, ГРПШ-05-2У1 в деревне Ромашино, подземный газопровод среднего давления от деревни Матвеевское до деревень Ромашино, Васьково, подземный газопровод низкого давления по деревням Васьково, Ромашино колхоза им. Мичурина Кесовогорского района Тверской области, назначение: 7.7 трубопроводного транспорта, протяженность 5388 м, адрес (местонахождение) объекта: Российская Федерация, Тверская область, Кесовогорский район, Никольское сельское поселение


(наименование объекта)

Графическое описание местоположения границ охранной зоны газораспределительной сети

Лист 2



Используемые условные знаки и обозначения:



- граница охранной зоны газопровода

69:00:0000000 - номер квартала кадастрового деления


**Сведения о границах охранной зоны газораспределительной сети**

ГРПШ-05-2У1 в деревне Васьково, ГРПШ-05-2У1 в деревне Ромашино, подземный газопровод среднего давления от деревни Матвеевское до деревень Ромашино, Васьково, подземный газопровод низкого давления по деревням Васьково, Ромашино колхоза им. Мичурина Кесовогорского района Тверской области, назначение: 7.7 трубопроводного транспорта, протяженность 5388 м, адрес (местонахождение) объекта: Российская Федерация, Тверская область, Кесовогорский район, Никольское сельское поселение

(наименование объекта)

Графическое описание местоположения границ охранной зоны газораспределительной сети

Лист 3



Используемые условные знаки и обозначения:



- граница охранной зоны газопровода

69:00:0000000 - номер квартала кадастрового деления

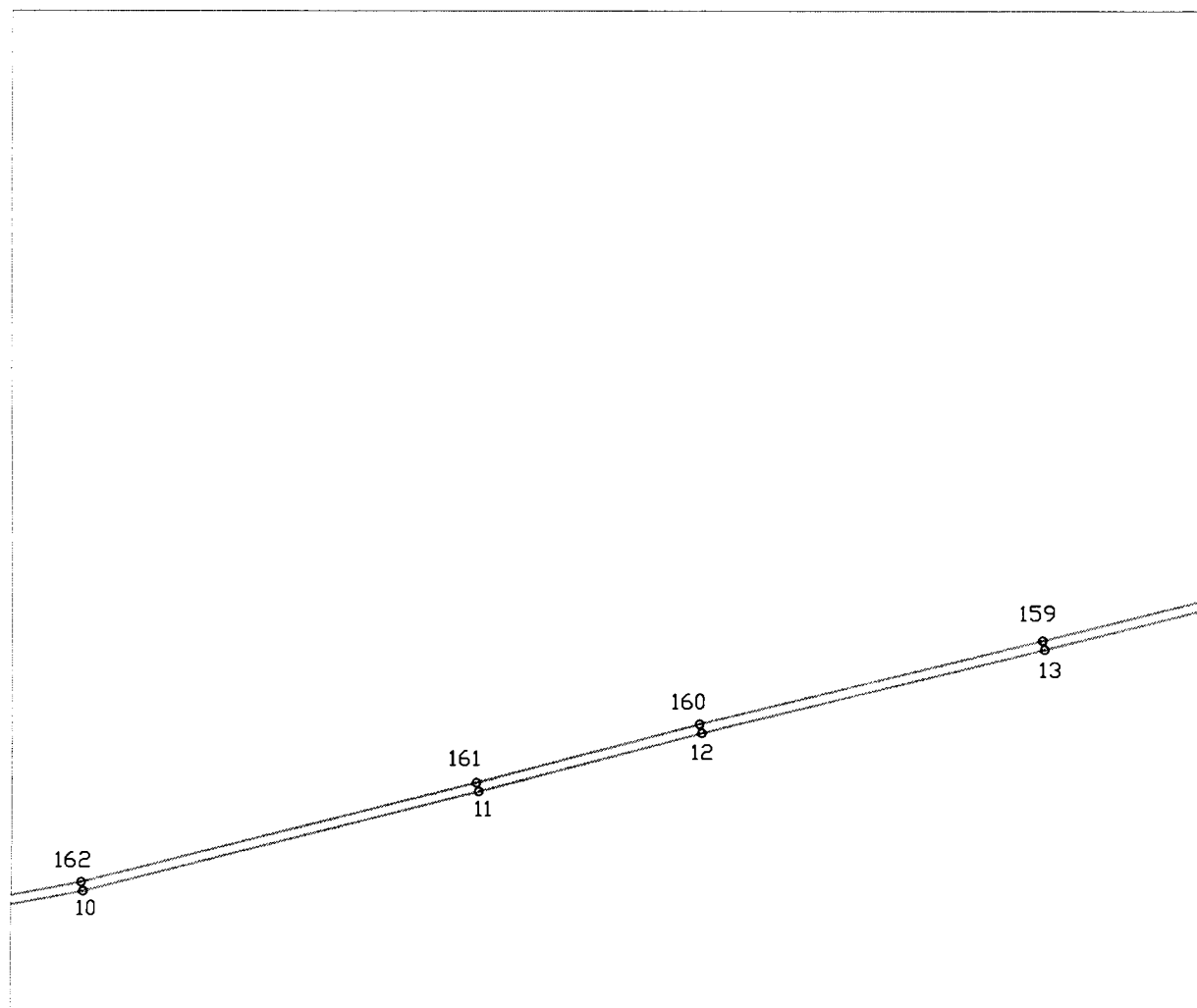
**Сведения о границах охранной зоны газораспределительной сети**

ГРПШ-05-2У1 в деревне Васьково, ГРПШ-05-2У1 в деревне Ромашино, подземный газопровод среднего давления от деревни Матвеевское до деревень Ромашино, Васьково, подземный газопровод низкого давления по деревням Васьково, Ромашино колхоза им. Мичурина Кесовогорского района Тверской области, назначение: 7.7 трубопроводного транспорта, протяженность 5388 м, адрес (местонахождение) объекта: Российская Федерация, Тверская область, Кесовогорский район, Никольское сельское поселение


(наименование объекта)

Графическое описание местоположения границ охранной зоны газораспределительной сети

Лист 4



Используемые условные знаки и обозначения:



- граница охранной зоны газопровода

69:00:0000000 - номер квартала кадастрового деления

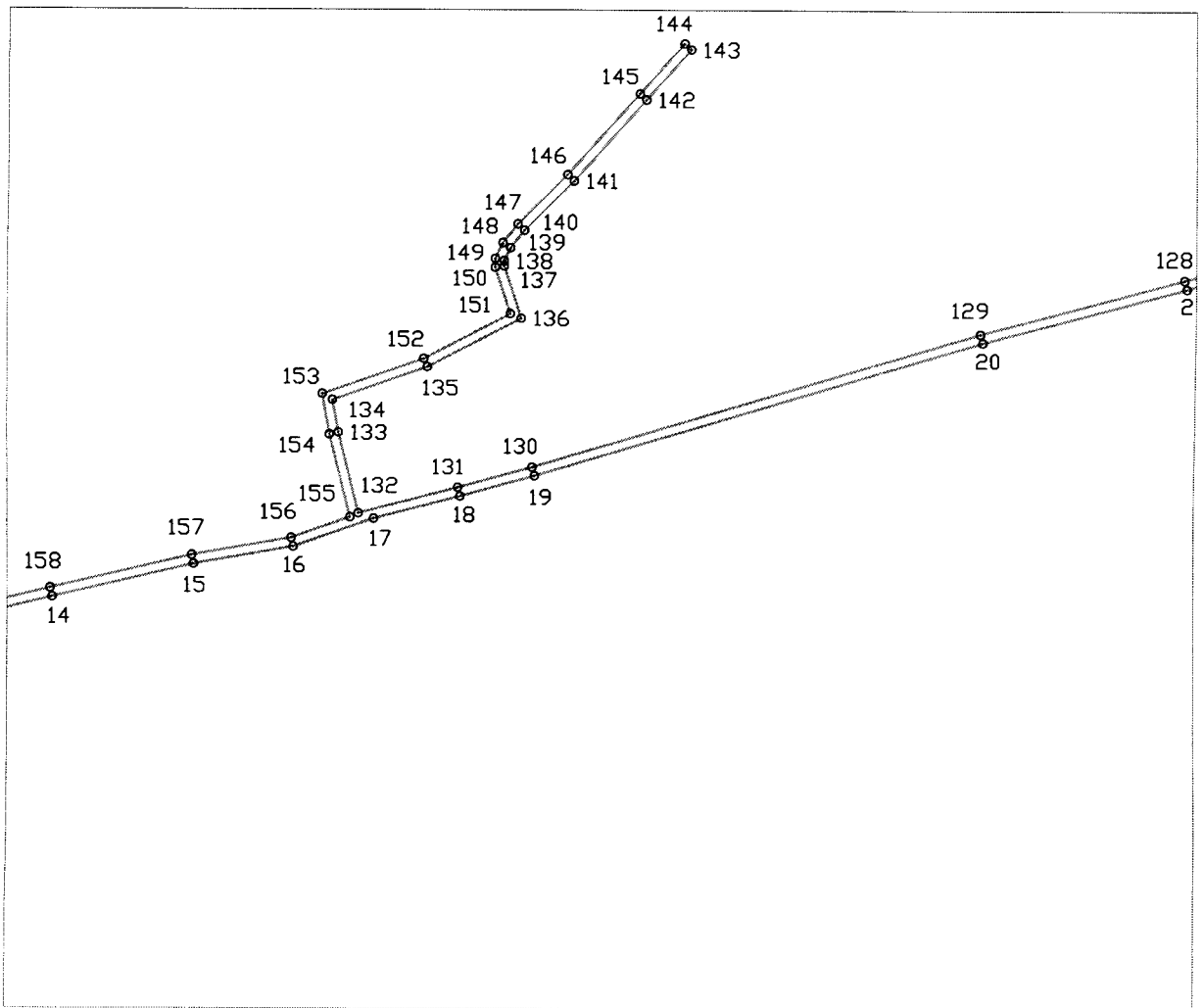
### Сведения о границах охранной зоны газораспределительной сети

ГРПШ-05-2У1 в деревне Васьково, ГРПШ-05-2У1 в деревне Ромашино, подземный газопровод среднего давления от деревни Матвеевское до деревень Ромашино, Васьково, подземный газопровод низкого давления по деревням Васьково, Ромашино колхоза им. Мичурина Кесовогорского района Тверской области, назначение: 7.7 трубопроводного транспорта, протяженность 5388 м, адрес (местонахождение) объекта: Российская Федерация, Тверская область, Кесовогорский район, Никольское сельское поселение


(наименование объекта)

Графическое описание местоположения границ охранной зоны газораспределительной сети

Лист 5



Используемые условные знаки и обозначения:



- граница охранной зоны газопровода

69:00:0000000 - номер квартала кадастрового деления

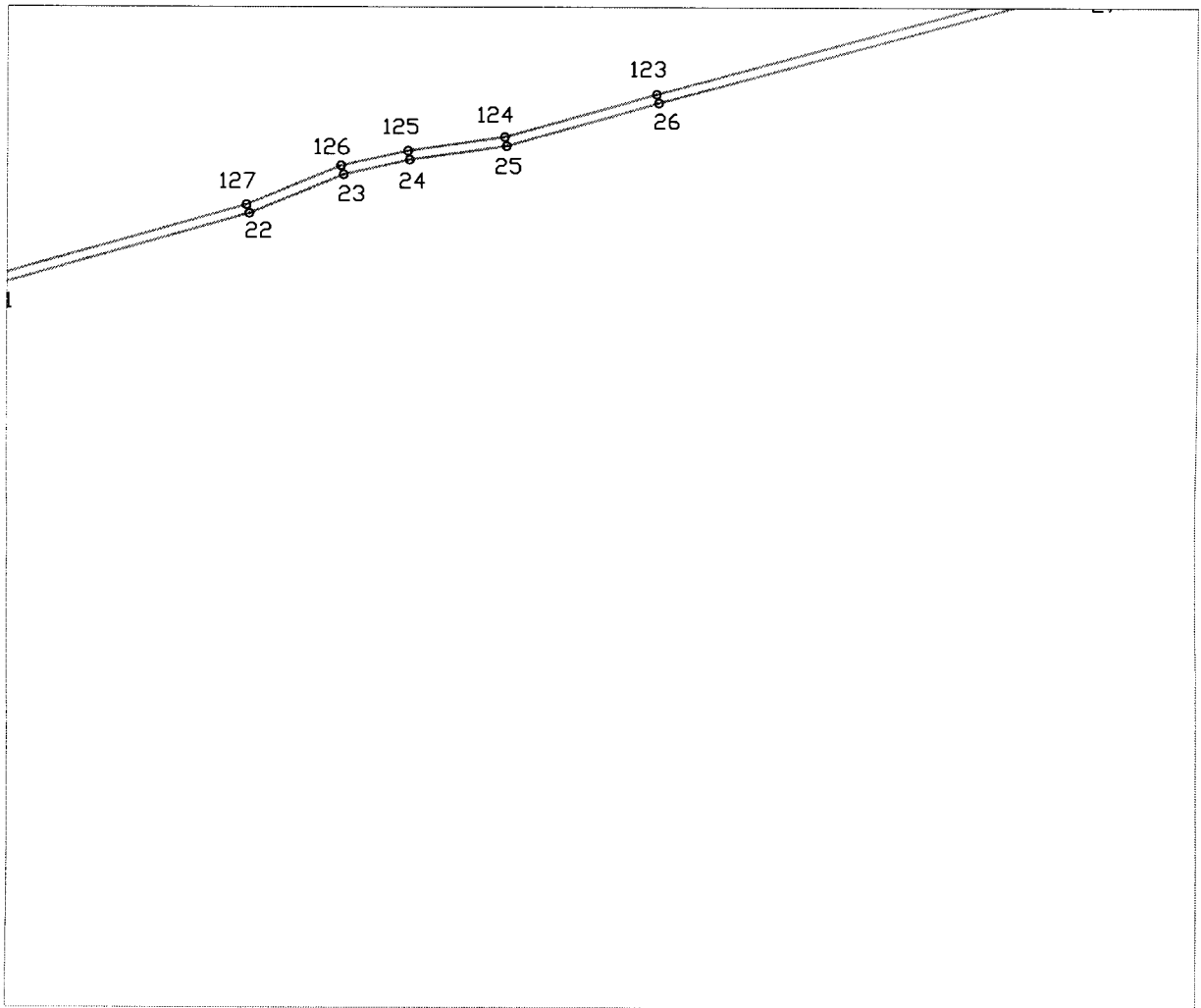
### Сведения о границах охранной зоны газораспределительной сети

ГРПШ-05-2У1 в деревне Васьково, ГРПШ-05-2У1 в деревне Ромашино, подземный газопровод среднего давления от деревни Матвеевское до деревень Ромашино, Васьково, подземный газопровод низкого давления по деревням Васьково, Ромашино колхоза им. Мичурина Кесовогорского района Тверской области, назначение: 7.7 трубопроводного транспорта, протяженность 5388 м, адрес (местонахождение) объекта: Российская Федерация, Тверская область, Кесовогорский район, Никольское сельское поселение


(наименование объекта)

Графическое описание местоположения границ охранной зоны газораспределительной сети

Лист 6




Используемые условные знаки и обозначения:



- граница охранной зоны газопровода

69:00:0000000 - номер квартала кадастрового деления

Сведения о границах охранной зоны газораспределительной сети
ГРПШ-05-2У1 в деревне Васьково, ГРПШ-05-2У1 в деревне Ромашино, подземный газопровод среднего давления от деревни Матвеевское до деревень Ромашино, Васьково, подземный газопровод низкого давления по деревням Васьково, Ромашино колхоза им. Мичурина Кесовогорского района Тверской области, назначение: 7.7 трубопроводного транспорта, протяженность 5388 м, адрес (местонахождение) объекта: Российская Федерация, Тверская область, Кесовогорский район, Никольское сельское поселение
(наименование объекта)
Графическое описание местоположения границ охранной зоны газораспределительной сети
Лист 7

Используемые условные знаки и обозначения: <input type="checkbox"/> - граница охранной зоны газопровода 69:00:0000000 - номер квартала кадастрового деления




### Сведения о границах охранной зоны газораспределительной сети

ГРПШ-05-2У1 в деревне Васьково, ГРПШ-05-2У1 в деревне Ромашино, подземный газопровод среднего давления от деревни Матвеевское до деревень Ромашино, Васьково, подземный газопровод низкого давления по деревням Васьково, Ромашино колхоза им. Мичурина Кесовогорского района Тверской области, назначение: 7.7 трубопроводного транспорта, протяженность 5388 м, адрес (местонахождение) объекта: Российская Федерация, Тверская область, Кесовогорский район, Никольское сельское поселение

(наименование объекта)

Графическое описание местоположения границ охранной зоны газораспределительной сети

Лист 8



Используемые условные знаки и обозначения:



- граница охранной зоны газопровода

69:00:0000000 - номер квартала кадастрового деления

**Сведения о границах охранной зоны газораспределительной сети**

ГРПШ-05-2У1 в деревне Васьково, ГРПШ-05-2У1 в деревне Ромашино, подземный газопровод среднего давления от деревни Матвеевское до деревень Ромашино, Васьково, подземный газопровод низкого давления по деревням Васьково, Ромашино колхоза им. Мичурина Кесовогорского района Тверской области, назначение: 7.7 трубопроводного транспорта, протяженность 5388 м, адрес (местонахождение) объекта: Российская Федерация, Тверская область, Кесовогорский район, Никольское сельское поселение


(наименование объекта)

Графическое описание местоположения границ охранной зоны газораспределительной сети

Лист 9



Используемые условные знаки и обозначения:



- граница охранной зоны газопровода

69:00:0000000 - номер квартала кадастрового деления


**Сведения о границах охранной зоны газораспределительной сети**

ГРПШ-05-2У1 в деревне Васьково, ГРПШ-05-2У1 в деревне Ромашино, подземный газопровод среднего давления от деревни Матвеевское до деревень Ромашино, Васьково, подземный газопровод низкого давления по деревням Васьково, Ромашино колхоза им. Мичурина Кесовогорского района Тверской области, назначение: 7.7 трубопроводного транспорта, протяженность 5388 м, адрес (местонахождение) объекта: Российская Федерация, Тверская область, Кесовогорский район, Никольское сельское поселение


(наименование объекта)

**Графическое описание местоположения границ охранной зоны газораспределительной сети**

Лист 10



Используемые условные знаки и обозначения:



- граница охранной зоны газопровода

69:00:0000000 - номер квартала кадастрового деления

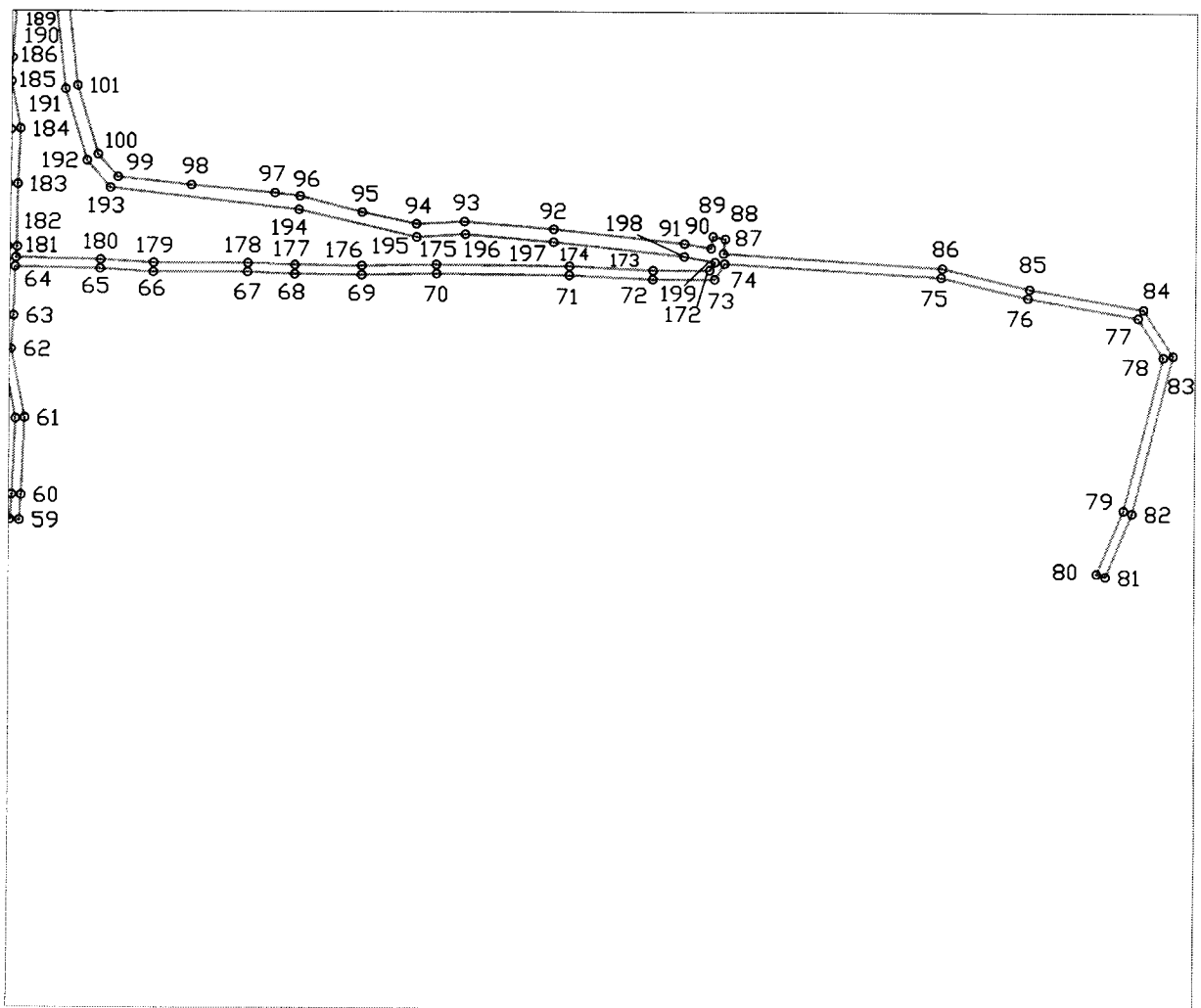
### Сведения о границах охранной зоны газораспределительной сети

ГРПШ-05-2У1 в деревне Васьково, ГРПШ-05-2У1 в деревне Ромашино, подземный газопровод среднего давления от деревни Матвеевское до деревень Ромашино, Васьково, подземный газопровод низкого давления по деревням Васьково, Ромашино колхоза им. Мичурина Кесовогорского района Тверской области, назначение: 7.7 трубопроводного транспорта, протяженность 5388 м, адрес (местонахождение) объекта: Российская Федерация, Тверская область, Кесовогорский район, Никольское сельское поселение


(наименование объекта)

Графическое описание местоположения границ охранной зоны газораспределительной сети

Лист 11



Используемые условные знаки и обозначения:



- граница охранной зоны газопровода

69:00:000000 - номер квартала кадастрового деления

Приложение 11  
к постановлению Правительства  
Тверской области  
от 18.08.2017 № 256-пп

Сведения о границах охранной зоны газораспределительной сети		
Подземный газопровод низкого и высокого давления в дер. Высокое, Борисовское к-за «Ленинский путь» Кесовогорского района Тверской области, назначение: 7.7 сооружения трубопроводного транспорта, протяженность 10385 м, адрес (местонахождение) объекта: Российская Федерация, Тверская область, Кесовогорский район, Стрелихинское сельское поселение		
(наименование объекта)		
Сведения об охранной зоне газораспределительной сети		
№ п/п	Характеристики зоны	Описание характеристик
1	Местоположение зоны	Местоположение: Тверская область, р-н Кесовогорский Вид зоны: Охранная зона инженерных коммуникаций Тип зоны: Охранная зона газопровода Номер зоны: б/н Индекс зоны: - Охраняемый объект: «Подземный газопровод низкого и высокого давления в дер. Высокое, Борисовское к-за «Ленинский путь» Кесовогорского района Тверской области, назначение: 7.7 сооружения трубопроводного транспорта, протяженность 10385 м, адрес (местонахождение) объекта: Российская Федерация, Тверская область, Кесовогорский район, Стрелихинское сельское поселение»
2	Площадь зоны +/- величина погрешности определения площади (Р +/- Дельта Р)	39566 кв.м. ±139 кв. м
3	Иные характеристики зоны	Ограничение использования объектов недвижимости в границах охранной зоны предусмотрено пунктом 14 Правил охраны газораспределительных сетей, утвержденных постановлением Правительства Российской Федерации от 20.11.2000 № 878 (далее – Правила), согласно которому на земельные участки, входящие в охранные зоны газораспределительных сетей, в целях предупреждения их повреждения или нарушения условий их нормальной эксплуатации налагаются ограничения (обременения), которыми запрещается лицам, указанным в пункте 2 Правил: а) строить объекты жилищно-гражданского и производственного назначения; б) сносить и реконструировать мосты, коллекторы, автомобильные и железные дороги с расположенными на них газораспределительными сетями без предварительного выноса этих газопроводов по согласованию с эксплуатационными организациями; в) разрушать берегоукрепительные сооружения, водопропускные устройства, земляные и иные сооружения, предохраняющие газораспределительные сети от разрушений; г) перемещать, повреждать, засыпать и уничтожать опознавательные знаки, контрольно-измерительные пункты и другие устройства газораспределительных сетей; д) устраивать свалки и склады, разливать растворы кислот, солей, щелочей и других химически активных веществ; е) огораживать и перегораживать охранные зоны, препятствовать доступу персонала эксплуатационных организаций к газораспределительным сетям, проведению обслуживания и

Сведения о границах охранной зоны газораспределительной сети		
Подземный газопровод низкого и высокого давления в дер. Высокое, Борисовское к-за «Ленинский путь» Кесовогорского района Тверской области, назначение: 7.7 сооружения трубопроводного транспорта, протяженность 10385 м, адрес (местонахождение) объекта: Российская Федерация, Тверская область, Кесовогорский район, Стрелихинское сельское поселение		
(наименование объекта)		
Сведения об охранной зоне газораспределительной сети		
№ п/п	Характеристики зоны	Описание характеристик
		<p>устранению повреждений газораспределительных сетей;</p> <p>ж) разводить огонь и размещать источники огня;</p> <p>з) рыть погреба, копать и обрабатывать почву сельскохозяйственными и мелиоративными орудиями и механизмами на глубину более 0,3 м;</p> <p>и) открывать калитки и двери газорегуляторных пунктов, станций катодной и дренажной защиты, люки подземных колодцев, включать или отключать электроснабжение средств связи, освещения и систем телемеханики;</p> <p>к) набрасывать, приставлять и привязывать к опорам и надземным газопроводам, ограждениям и зданиям газораспределительных сетей посторонние предметы, лестницы, влезать на них;</p> <p>л) самовольно подключаться к газораспределительным сетям</p>

Сведения о границах охранной зоны газораспределительной сети				
Подземный газопровод низкого и высокого давления в дер. Высокое, Борисовское к-за «Ленинский путь» Кесовогорского района Тверской области, назначение: 7.7 сооружения трубопроводного транспорта, протяженность 10385 м, адрес (местонахождение) объекта: Российская Федерация, Тверская область, Кесовогорский район, Стрелихинское сельское поселение				
(наименование объекта)				
Сведения о местоположении границ охранной зоны газораспределительной сети				
1. Система координат: СК кадастрового округа, зона 3				
2. Перечень координат характерных точек границ охранной зоны газораспределительной сети				
Обозначение характерных точек границы	Координаты, м		Метод определения координат и средняя квадратическая погрешность положения характерной точки, (M <sub>p</sub> ), м	Описание закрепления точки
	X	Y		
1	360715,76	3169432,88	картометрический, 0,2 м	—
2	360619,7	3169249,07	картометрический, 0,2 м	—
3	360501,77	3169023,42	картометрический, 0,2 м	—
4	360414,14	3168855,73	картометрический, 0,2 м	—
5	360394,47	3168807,7	картометрический, 0,2 м	—
6	360365,76	3168722,17	картометрический, 0,2 м	—
7	360331,25	3168638,2	картометрический, 0,2 м	—
8	360288,41	3168499,38	картометрический, 0,2 м	—
9	360251,37	3168389,36	картометрический, 0,2 м	—
10	360235,38	3168335,64	картометрический, 0,2 м	—
11	360216,9	3168288,43	картометрический, 0,2 м	—
12	360196,41	3168249,09	картометрический, 0,2 м	—
13	360163,14	3168182,95	картометрический, 0,2 м	—
14	360094,18	3168052,72	картометрический, 0,2 м	—
15	360069,51	3167999,2	картометрический, 0,2 м	—
16	360033,55	3167913,04	картометрический, 0,2 м	—
17	360021,42	3167892	картометрический, 0,2 м	—
18	359997,97	3167874,4	картометрический, 0,2 м	—
19	359910,72	3167849,35	картометрический, 0,2 м	—
20	359865,88	3167848,61	картометрический, 0,2 м	—
21	359864,98	3167846,92	картометрический, 0,2 м	—
22	359860,16	3167818,61	картометрический, 0,2 м	—
23	359850,56	3167787,3	картометрический, 0,2 м	—
24	359843,74	3167777,73	картометрический, 0,2 м	—
25	359783,72	3167724,54	картометрический, 0,2 м	—
26	359766,48	3167693,76	картометрический, 0,2 м	—
27	359753,35	3167638,7	картометрический, 0,2 м	—
28	359752,98	3167619,03	картометрический, 0,2 м	—
29	359773,09	3167550,1	картометрический, 0,2 м	—
30	359778,01	3167523,65	картометрический, 0,2 м	—
31	359780,62	3167487,86	картометрический, 0,2 м	—
32	359776,33	3167466,54	картометрический, 0,2 м	—
33	359768,93	3167439,73	картометрический, 0,2 м	—
34	359742,88	3167357,99	картометрический, 0,2 м	—
35	359725,78	3167313,9	картометрический, 0,2 м	—
36	359688,29	3167224,69	картометрический, 0,2 м	—
37	359647,01	3167136,18	картометрический, 0,2 м	—

Сведения о границах охранной зоны газораспределительной сети				
Подземный газопровод низкого и высокого давления в дер. Высокое, Борисовское к-за «Ленинский путь» Кесовогорского района Тверской области, назначение: 7.7 сооружения трубопроводного транспорта, протяженность 10385 м, адрес (местонахождение) объекта: Российская Федерация, Тверская область, Кесовогорский район, Стрелихинское сельское поселение				
(наименование объекта)				
Сведения о местоположении границ охранной зоны газораспределительной сети				
38	359612,32	3167065,8	картометрический, 0.2 м	—
39	359596,04	3167027,52	картометрический, 0.2 м	—
40	359585,48	3166999,33	картометрический, 0.2 м	—
41	359568,18	3166948,55	картометрический, 0.2 м	—
42	359540,45	3166855,02	картометрический, 0.2 м	—
43	359509,99	3166749,49	картометрический, 0.2 м	—
44	359490,03	3166664,45	картометрический, 0.2 м	—
45	359480,4	3166636,86	картометрический, 0.2 м	—
46	359453,7	3166533,77	картометрический, 0.2 м	—
47	359368,63	3166287,27	картометрический, 0.2 м	—
48	359355,9	3166249,36	картометрический, 0.2 м	—
49	359307,63	3166106,58	картометрический, 0.2 м	—
50	359295,36	3166055,88	картометрический, 0.2 м	—
51	359288,92	3166021,87	картометрический, 0.2 м	—
52	359273,99	3165927,09	картометрический, 0.2 м	—
53	359268,16	3165882,96	картометрический, 0.2 м	—
54	359256,03	3165814,17	картометрический, 0.2 м	—
55	359253,93	3165788,84	картометрический, 0.2 м	—
56	359254,17	3165764,54	картометрический, 0.2 м	—
57	359263,29	3165690,35	картометрический, 0.2 м	—
58	359268,2	3165600,03	картометрический, 0.2 м	—
59	359263,46	3165411,06	картометрический, 0.2 м	—
60	359262,83	3165336,79	картометрический, 0.2 м	—
61	359263,12	3165228,19	картометрический, 0.2 м	—
62	359262,41	3165184,39	картометрический, 0.2 м	—
63	359257,64	3165137,22	картометрический, 0.2 м	—
64	359247,24	3165091,42	картометрический, 0.2 м	—
65	359235,06	3165046,67	картометрический, 0.2 м	—
66	359227,56	3165010	картометрический, 0.2 м	—
67	359226,6	3164999,73	картометрический, 0.2 м	—
68	359216,41	3164941,84	картометрический, 0.2 м	—
69	359204,35	3164888,98	картометрический, 0.2 м	—
70	359191,27	3164823,39	картометрический, 0.2 м	—
71	359189,79	3164808,5	картометрический, 0.2 м	—
72	359189,22	3164763,41	картометрический, 0.2 м	—
73	359190,67	3164750,5	картометрический, 0.2 м	—
74	359193,59	3164718,11	картометрический, 0.2 м	—
75	359194,95	3164686,57	картометрический, 0.2 м	—
76	359196,12	3164619,67	картометрический, 0.2 м	—
77	359189,21	3164578,9	картометрический, 0.2 м	—
78	359184,59	3164545,63	картометрический, 0.2 м	—
79	359180,38	3164519,18	картометрический, 0.2 м	—
80	359176,05	3164499,59	картометрический, 0.2 м	—



Сведения о границах охранной зоны газораспределительной сети				
Подземный газопровод низкого и высокого давления в дер. Высокое, Борисовское к-за «Ленинский путь» Кесовогорского района Тверской области, назначение: 7.7 сооружения трубопроводного транспорта, протяженность 10385 м, адрес (местонахождение) объекта: Российская Федерация, Тверская область, Кесовогорский район, Стрелихинское сельское поселение				
(наименование объекта)				
Сведения о местоположении границ охранной зоны газораспределительной сети				
81	359173,45	3164486,37	картометрический, 0.2 м	—
82	359150,86	3164385,69	картометрический, 0.2 м	—
83	359143,44	3164355,42	картометрический, 0.2 м	—
84	359126,78	3164279,59	картометрический, 0.2 м	—
85	359118,39	3164233,44	картометрический, 0.2 м	—
86	359114,3	3164199,78	картометрический, 0.2 м	—
87	359110,21	3164177,74	картометрический, 0.2 м	—
88	359102,95	3164131,72	картометрический, 0.2 м	—
89	359100,5	3164099,88	картометрический, 0.2 м	—
90	359099,3	3164069,19	картометрический, 0.2 м	—
91	359099,76	3164062,41	картометрический, 0.2 м	—
92	359098,86	3164036,76	картометрический, 0.2 м	—
93	359098,86	3164009,18	картометрический, 0.2 м	—
94	359097,34	3163919,6	картометрический, 0.2 м	—
95	359086,98	3163866,85	картометрический, 0.2 м	—
96	359079,38	3163823,07	картометрический, 0.2 м	—
97	359079,17	3163815,79	картометрический, 0.2 м	—
98	359079,68	3163812,44	картометрический, 0.2 м	—
99	359082,69	3163808,65	картометрический, 0.2 м	—
100	359088,5	3163807,12	картометрический, 0.2 м	—
101	359103,44	3163804,21	картометрический, 0.2 м	—
102	359174,9	3163792,26	картометрический, 0.2 м	—
103	359240,89	3163776,09	картометрический, 0.2 м	—
104	359316,56	3163752,17	картометрический, 0.2 м	—
105	359380,36	3163732,46	картометрический, 0.2 м	—
106	359460,52	3163709,27	картометрический, 0.2 м	—
107	359476,62	3163703,41	картометрический, 0.2 м	—
108	359492,35	3163694,45	картометрический, 0.2 м	—
109	359505,72	3163684,25	картометрический, 0.2 м	—
110	359519,09	3163669,52	картометрический, 0.2 м	—
111	359550,36	3163600,75	картометрический, 0.2 м	—
112	359568,59	3163548,76	картометрический, 0.2 м	—
113	359574,48	3163524,1	картометрический, 0.2 м	—
114	359571,98	3163502,83	картометрический, 0.2 м	—
115	359572,52	3163479,41	картометрический, 0.2 м	—
116	359598,56	3163382,95	картометрический, 0.2 м	—
117	359593	3163321,61	картометрический, 0.2 м	—
118	359590,93	3163250,97	картометрический, 0.2 м	—
119	359592,27	3163219,51	картометрический, 0.2 м	—
120	359589,82	3163139,38	картометрический, 0.2 м	—
121	359584,34	3163077,44	картометрический, 0.2 м	—
122	359570,19	3163010,14	картометрический, 0.2 м	—
123	359563,38	3162955,04	картометрический, 0.2 м	—

Сведения о границах охранной зоны газораспределительной сети				
Подземный газопровод низкого и высокого давления в дер. Высокое, Борисовское к-за «Ленинский путь» Кесовогорского района Тверской области, назначение: 7.7 сооружения трубопроводного транспорта, протяженность 10385 м, адрес (местонахождение) объекта: Российская Федерация, Тверская область, Кесовогорский район, Стрелихинское сельское поселение				
(наименование объекта)				
Сведения о местоположении границ охранной зоны газораспределительной сети				
124	359552,95	3162909,83	картометрический, 0.2 м	—
125	359552,89	3162906,41	картометрический, 0.2 м	—
126	359555,73	3162901,64	картометрический, 0.2 м	—
127	359573,76	3162880,79	картометрический, 0.2 м	—
128	359574,48	3162876,9	картометрический, 0.2 м	—
129	359518	3162748,13	картометрический, 0.2 м	—
130	359507,18	3162722,64	картометрический, 0.2 м	—
131	359505	3162703,77	картометрический, 0.2 м	—
132	359504,98	3162649,77	картометрический, 0.2 м	—
133	359507,76	3162615,23	картометрический, 0.2 м	—
134	359512,44	3162584,4	картометрический, 0.2 м	—
135	359516,93	3162566,17	картометрический, 0.2 м	—
136	359516,55	3162561,48	картометрический, 0.2 м	—
137	359497,1	3162529,43	картометрический, 0.2 м	—
138	359491,99	3162519,3	картометрический, 0.2 м	—
139	359462,54	3162475,44	картометрический, 0.2 м	—
140	359458,3	3162435,64	картометрический, 0.2 м	—
141	359451,08	3162414,22	картометрический, 0.2 м	—
142	359447,99	3162385,13	картометрический, 0.2 м	—
143	359419,33	3162354,89	картометрический, 0.2 м	—
144	359418,72	3162347,88	картометрический, 0.2 м	—
145	359438,24	3162297,64	картометрический, 0.2 м	—
146	359440,22	3162288,12	картометрический, 0.2 м	—
147	359474,35	3162250,76	картометрический, 0.2 м	—
148	359479,03	3162244,06	картометрический, 0.2 м	—
149	359488,43	3162251,76	картометрический, 0.2 м	—
150	359496,91	3162255,55	картометрический, 0.2 м	—
151	359498,83	3162251,25	картометрический, 0.2 м	—
152	359491,15	3162247,77	картометрический, 0.2 м	—
153	359482,6	3162240,9	картометрический, 0.2 м	—
154	359498,33	3162217,63	картометрический, 0.2 м	—
155	359502,75	3162203,87	картометрический, 0.2 м	—
156	359512,33	3162174,07	картометрический, 0.2 м	—
157	359529,08	3162134,34	картометрический, 0.2 м	—
158	359547,48	3162095,16	картометрический, 0.2 м	—
159	359569,9	3162051,55	картометрический, 0.2 м	—
160	359587,43	3162011,15	картометрический, 0.2 м	—
161	359593,45	3161988,27	картометрический, 0.2 м	—
162	359599,22	3161909,16	картометрический, 0.2 м	—
163	359604,07	3161850,58	картометрический, 0.2 м	—
164	359604,81	3161830,47	картометрический, 0.2 м	—
165	359604,75	3161785,63	картометрический, 0.2 м	—
166	359603,48	3161785,67	картометрический, 0.2 м	—

Сведения о границах охранной зоны газораспределительной сети				
Подземный газопровод низкого и высокого давления в дер. Высокое, Борисовское к-за «Ленинский путь» Кесовогорского района Тверской области, назначение: 7.7 сооружения трубопроводного транспорта, протяженность 10385 м, адрес (местонахождение) объекта: Российская Федерация, Тверская область, Кесовогорский район, Стрелихинское сельское поселение				
(наименование объекта)				
Сведения о местоположении границ охранной зоны газораспределительной сети				
167	359602,29	3161741,13	картометрический, 0.2 м	—
168	359603,7	3161683,43	картометрический, 0.2 м	—
169	359611,71	3161626,93	картометрический, 0.2 м	—
170	359619,18	3161594,02	картометрический, 0.2 м	—
171	359626,38	3161569,98	картометрический, 0.2 м	—
172	359649,67	3161500,46	картометрический, 0.2 м	—
173	359662,01	3161457,8	картометрический, 0.2 м	—
174	359676,98	3161430,57	картометрический, 0.2 м	—
175	359693,53	3161406,86	картометрический, 0.2 м	—
176	359708,18	3161388,9	картометрический, 0.2 м	—
177	359723,39	3161362,79	картометрический, 0.2 м	—
178	359737,85	3161334,61	картометрический, 0.2 м	—
179	359750,42	3161300,56	картометрический, 0.2 м	—
180	359757,46	3161268,49	картометрический, 0.2 м	—
181	359755,76	3161261,34	картометрический, 0.2 м	—
182	359762,33	3161236,27	картометрический, 0.2 м	—
183	359766,46	3161206,57	картометрический, 0.2 м	—
184	359781,87	3161152,01	картометрический, 0.2 м	—
185	359785,2	3161128,94	картометрический, 0.2 м	—
186	359795,31	3161091,45	картометрический, 0.2 м	—
187	359805,48	3161045,22	картометрический, 0.2 м	—
188	359813,24	3160983,91	картометрический, 0.2 м	—
189	359825,13	3160931,39	картометрический, 0.2 м	—
190	359841,98	3160836,42	картометрический, 0.2 м	—
191	359845,23	3160811,45	картометрический, 0.2 м	—
192	359853,18	3160729,07	картометрический, 0.2 м	—
193	359878,89	3160730,08	картометрический, 0.2 м	—
194	359885,9	3160728,29	картометрический, 0.2 м	—
195	359910,59	3160721,11	картометрический, 0.2 м	—
196	359942,72	3160721,78	картометрический, 0.2 м	—
197	359968,23	3160723,88	картометрический, 0.2 м	—
198	359968,56	3160719,89	картометрический, 0.2 м	—
199	359942,93	3160717,78	картометрический, 0.2 м	—
200	359912,31	3160717,14	картометрический, 0.2 м	—
201	359913,12	3160699,92	картометрический, 0.2 м	—
202	359907,43	3160699,64	картометрический, 0.2 м	—
203	359906,71	3160717,49	картометрический, 0.2 м	—
204	359878,22	3160725,6	картометрический, 0.2 м	—
205	359849,64	3160724,2	картометрический, 0.2 м	—
206	359841,26	3160811	картометрический, 0.2 м	—
207	359838,03	3160835,82	картометрический, 0.2 м	—
208	359821,21	3160930,6	картометрический, 0.2 м	—
209	359809,3	3160983,22	картометрический, 0.2 м	—

Сведения о границах охранной зоны газораспределительной сети				
Подземный газопровод низкого и высокого давления в дер. Высокое, Борисовское к-за «Ленинский путь» Кесовогорского района Тверской области, назначение: 7.7 сооружения трубопроводного транспорта, протяженность 10385 м, адрес (местонахождение) объекта: Российская Федерация, Тверская область, Кесовогорский район, Стрелихинское сельское поселение				
(наименование объекта)				
Сведения о местоположении границ охранной зоны газораспределительной сети				
210	359801,53	3161044,53	картометрический, 0.2 м	—
211	359791,43	3161090,5	картометрический, 0.2 м	—
212	359781,28	3161128,13	картометрический, 0.2 м	—
213	359777,95	3161151,18	картометрический, 0.2 м	—
214	359762,54	3161205,75	картометрический, 0.2 м	—
215	359758,4	3161235,48	картометрический, 0.2 м	—
216	359751,64	3161261,29	картометрический, 0.2 м	—
217	359753,36	3161268,53	картометрический, 0.2 м	—
218	359746,58	3161299,44	картометрический, 0.2 м	—
219	359734,18	3161333	картометрический, 0.2 м	—
220	359719,88	3161360,87	картометрический, 0.2 м	—
221	359704,88	3161386,61	картометрический, 0.2 м	—
222	359690,33	3161404,45	картометрический, 0.2 м	—
223	359673,57	3161428,46	картометрический, 0.2 м	—
224	359658,29	3161456,26	картометрический, 0.2 м	—
225	359645,85	3161499,27	картометрический, 0.2 м	—
226	359622,56	3161568,77	картометрический, 0.2 м	—
227	359615,31	3161593	картометрический, 0.2 м	—
228	359607,77	3161626,21	картометрический, 0.2 м	—
229	359599,7	3161683,09	картометрический, 0.2 м	—
230	359598,29	3161741,13	картометрический, 0.2 м	—
231	359599,88	3161800,69	картометрический, 0.2 м	—
232	359599,46	3161848	картометрический, 0.2 м	—
233	359595,82	3161891,34	картометрический, 0.2 м	—
234	359591,09	3161950,83	картометрический, 0.2 м	—
235	359588,57	3161988,1	картометрический, 0.2 м	—
236	359583,08	3162008,63	картометрический, 0.2 м	—
237	359567,89	3162043,41	картометрический, 0.2 м	—
238	359553,39	3162073,81	картометрический, 0.2 м	—
239	359536,42	3162107,27	картометрический, 0.2 м	—
240	359526,76	3162128,43	картометрический, 0.2 м	—
241	359506,98	3162174,29	картометрический, 0.2 м	—
242	359493,87	3162215,65	картометрический, 0.2 м	—
243	359471,22	3162248,25	картометрический, 0.2 м	—
244	359436,53	3162286,24	картометрический, 0.2 м	—
245	359434,4	3162296,5	картометрический, 0.2 м	—
246	359414,65	3162347,3	картометрический, 0.2 м	—
247	359415,47	3162356,63	картометрический, 0.2 м	—
248	359444,16	3162386,9	картометрический, 0.2 м	—
249	359447,15	3162415,08	картометрический, 0.2 м	—
250	359454,37	3162436,5	картометрический, 0.2 м	—
251	359458,67	3162476,85	картометрический, 0.2 м	—
252	359488,53	3162521,32	картометрический, 0.2 м	—

Сведения о границах охранной зоны газораспределительной сети				
Подземный газопровод низкого и высокого давления в дер. Высокое, Борисовское к-за «Ленинский путь» Кесовогорского района Тверской области, назначение: 7.7 сооружения трубопроводного транспорта, протяженность 10385 м, адрес (местонахождение) объекта: Российская Федерация, Тверская область, Кесовогорский район, Стрелихинское сельское поселение				
(наименование объекта)				
Сведения о местоположении границ охранной зоны газораспределительной сети				
253	359493,6	3162531,37	картометрический, 0.2 м	—
254	359512,64	3162562,75	картометрический, 0.2 м	—
255	359512,89	3162565,84	картометрический, 0.2 м	—
256	359508,51	3162583,62	картометрический, 0.2 м	—
257	359503,79	3162614,77	картометрический, 0.2 м	—
258	359500,98	3162649,61	картометрический, 0.2 м	—
259	359501	3162704	картометрический, 0.2 м	—
260	359503,27	3162723,67	картометрический, 0.2 м	—
261	359514,32	3162749,72	картометрический, 0.2 м	—
262	359570,32	3162877,38	картометрический, 0.2 м	—
263	359570,02	3162879	картометрический, 0.2 м	—
264	359552,47	3162899,29	картометрический, 0.2 м	—
265	359548,87	3162905,35	картометрический, 0.2 м	—
266	359548,96	3162910,32	картометрический, 0.2 м	—
267	359559,43	3162955,74	картометрический, 0.2 м	—
268	359566,24	3163010,8	картометрический, 0.2 м	—
269	359580,38	3163078,03	картометрический, 0.2 м	—
270	359585,83	3163139,62	картометрический, 0.2 м	—
271	359588,26	3163219,49	картометрический, 0.2 м	—
272	359586,92	3163250,95	картометрический, 0.2 м	—
273	359589,01	3163321,85	картометрический, 0.2 м	—
274	359594,52	3163382,6	картометрический, 0.2 м	—
275	359568,53	3163478,84	картометрический, 0.2 м	—
276	359567,98	3163503,01	картометрический, 0.2 м	—
277	359570,42	3163523,86	картометрический, 0.2 м	—
278	359564,74	3163547,63	картометрический, 0.2 м	—
279	359546,64	3163599,25	картометрический, 0.2 м	—
280	359515,71	3163667,29	картометрический, 0.2 м	—
281	359503	3163681,29	картометрический, 0.2 м	—
282	359490,14	3163691,11	картометрический, 0.2 м	—
283	359474,94	3163699,77	картометрический, 0.2 м	—
284	359459,28	3163705,46	картометрический, 0.2 м	—
285	359379,21	3163728,63	картометрический, 0.2 м	—
286	359315,37	3163748,35	картометрический, 0.2 м	—
287	359239,81	3163772,23	картометрический, 0.2 м	—
288	359174,09	3163788,34	картометрический, 0.2 м	—
289	359102,73	3163800,27	картометрический, 0.2 м	—
290	359087,61	3163803,22	картометрический, 0.2 м	—
291	359080,39	3163805,12	картометрический, 0.2 м	—
292	359075,88	3163810,79	картометрический, 0.2 м	—
293	359075,17	3163815,55	картометрический, 0.2 м	—
294	359075,39	3163823,47	картометрический, 0.2 м	—
295	359083,05	3163867,58	картометрический, 0.2 м	—

Сведения о границах охранной зоны газораспределительной сети				
Подземный газопровод низкого и высокого давления в дер. Высокое, Борисовское к-за «Ленинский путь» Кесовогорского района Тверской области, назначение: 7.7 сооружения трубопроводного транспорта, протяженность 10385 м, адрес (местонахождение) объекта: Российская Федерация, Тверская область, Кесовогорский район, Стрелихинское сельское поселение				
(наименование объекта)				
Сведения о местоположении границ охранной зоны газораспределительной сети				
296	359093,35	3163920,02	картометрический, 0.2 м	—
297	359094,86	3164009,21	картометрический, 0.2 м	—
298	359094,86	3164036,83	картометрический, 0.2 м	—
299	359095,75	3164062,35	картометрический, 0.2 м	—
300	359095,29	3164069,14	картометрический, 0.2 м	—
301	359096,5	3164100,12	картометрический, 0.2 м	—
302	359098,97	3164132,19	картометрический, 0.2 м	—
303	359106,26	3164178,42	картометрический, 0.2 м	—
304	359110,34	3164200,39	картометрический, 0.2 м	—
305	359114,43	3164234,04	картометрический, 0.2 м	—
306	359122,85	3164280,38	картометрический, 0.2 м	—
307	359139,55	3164356,32	картометрический, 0.2 м	—
308	359146,96	3164386,61	картометрический, 0.2 м	—
309	359169,54	3164487,2	картометрический, 0.2 м	—
310	359172,13	3164500,41	картометрический, 0.2 м	—
311	359176,44	3164519,93	картометрический, 0.2 м	—
312	359180,63	3164546,22	картометрический, 0.2 м	—
313	359185,25	3164579,51	картометрический, 0.2 м	—
314	359192,12	3164619,97	картометрический, 0.2 м	—
315	359190,95	3164686,45	картометрический, 0.2 м	—
316	359189,59	3164717,85	картометрический, 0.2 м	—
317	359186,69	3164750,1	картометрический, 0.2 м	—
318	359185,21	3164763,22	картометрический, 0.2 м	—
319	359185,79	3164808,73	картометрический, 0.2 м	—
320	359187,31	3164823,98	картометрический, 0.2 м	—
321	359200,44	3164889,81	картометрический, 0.2 м	—
322	359212,49	3164942,63	картометрический, 0.2 м	—
323	359222,63	3165000,27	картометрический, 0.2 м	—
324	359223,59	3165010,59	картометрический, 0.2 м	—
325	359231,17	3165047,6	картометрический, 0.2 м	—
326	359243,36	3165092,39	картометрический, 0.2 м	—
327	359253,68	3165137,87	картометрический, 0.2 м	—
328	359258,42	3165184,62	картометрический, 0.2 м	—
329	359259,12	3165228,21	картометрический, 0.2 м	—
330	359258,83	3165336,8	картометрический, 0.2 м	—
331	359259,46	3165411,13	картометрический, 0.2 м	—
332	359264,2	3165599,97	картометрический, 0.2 м	—
333	359259,31	3165689,99	картометрический, 0.2 м	—
334	359250,18	3165764,28	картометрический, 0.2 м	—
335	359249,93	3165788,98	картометрический, 0.2 м	—
336	359252,06	3165814,68	картометрический, 0.2 м	—
337	359264,2	3165883,57	картометрический, 0.2 м	—
338	359270,03	3165927,67	картометрический, 0.2 м	—

Сведения о границах охранной зоны газораспределительной сети				
Подземный газопровод низкого и высокого давления в дер. Высокое, Борисовское к-за «Ленинский путь» Кесовогорского района Тверской области, назначение: 7.7 сооружения трубопроводного транспорта, протяженность 10385 м, адрес (местонахождение) объекта: Российская Федерация, Тверская область, Кесовогорский район, Стрелихинское сельское поселение				
(наименование объекта)				
Сведения о местоположении границ охранной зоны газораспределительной сети				
339	359284,98	3166022,55	картометрический, 0.2 м	—
340	359291,45	3166056,73	картометрический, 0.2 м	—
341	359303,78	3166107,69	картометрический, 0.2 м	—
342	359352,11	3166250,64	картометрический, 0.2 м	—
343	359364,84	3166288,56	картометрический, 0.2 м	—
344	359449,87	3166534,92	картометрический, 0.2 м	—
345	359476,57	3166638,03	картометрический, 0.2 м	—
346	359486,18	3166665,57	картометрический, 0.2 м	—
347	359506,12	3166750,51	картометрический, 0.2 м	—
348	359536,61	3166856,14	картометрический, 0.2 м	—
349	359564,37	3166949,76	картометрический, 0.2 м	—
350	359581,71	3167000,67	картометрический, 0.2 м	—
351	359592,32	3167029,01	картометрический, 0.2 м	—
352	359608,68	3167067,47	картометрический, 0.2 м	—
353	359643,41	3167137,91	картометрический, 0.2 м	—
354	359684,63	3167226,31	картометрический, 0.2 м	—
355	359722,07	3167315,4	картометрический, 0.2 м	—
356	359739,11	3167359,32	картометрический, 0.2 м	—
357	359765,1	3167440,87	картометрический, 0.2 м	—
358	359772,44	3167467,47	картометрический, 0.2 м	—
359	359776,59	3167488,11	картометрический, 0.2 м	—
360	359774,03	3167523,13	картометрический, 0.2 м	—
361	359769,19	3167549,18	картометрический, 0.2 м	—
362	359748,97	3167618,49	картометрический, 0.2 м	—
363	359749,35	3167639,21	картометрический, 0.2 м	—
364	359762,71	3167695,23	картометрический, 0.2 м	—
365	359780,57	3167727,09	картометрический, 0.2 м	—
366	359840,75	3167780,42	картометрический, 0.2 м	—
367	359846,93	3167789,09	картометрический, 0.2 м	—
368	359856,26	3167819,54	картометрический, 0.2 м	—
369	359861,14	3167848,24	картометрический, 0.2 м	—
370	359863,47	3167852,57	картометрический, 0.2 м	—
371	359910,12	3167853,34	картометрический, 0.2 м	—
372	359996,16	3167878,05	картометрический, 0.2 м	—
373	360018,36	3167894,7	картометрический, 0.2 м	—
374	360029,96	3167914,82	картометрический, 0.2 м	—
375	360065,85	3168000,8	картометрический, 0.2 м	—
376	360090,59	3168054,5	картометрический, 0.2 м	—
377	360159,59	3168184,78	картометрический, 0.2 м	—
378	360192,85	3168250,91	картометрический, 0.2 м	—
379	360213,25	3168290,09	картометрический, 0.2 м	—
380	360231,6	3168336,94	картометрический, 0.2 м	—
381	360247,56	3168390,57	картометрический, 0.2 м	—

Сведения о границах охранной зоны газораспределительной сети				
Подземный газопровод низкого и высокого давления в дер. Высокое, Борисовское к-за «Ленинский путь» Кесовогорского района Тверской области, назначение: 7.7 сооружения трубопроводного транспорта, протяженность 10385 м, адрес (местонахождение) объекта: Российская Федерация, Тверская область, Кесовогорский район, Стрелихинское сельское поселение				
(наименование объекта)				
Сведения о местоположении границ охранной зоны газораспределительной сети				
382	360284,61	3168500,62	картометрический, 0.2 м	—
383	360327,48	3168639,53	картометрический, 0.2 м	—
384	360362,01	3168723,56	картометрический, 0.2 м	—
385	360390,72	3168809,1	картометрический, 0.2 м	—
386	360410,51	3168857,42	картометрический, 0.2 м	—
387	360498,23	3169025,27	картометрический, 0.2 м	—
388	360616,16	3169250,93	картометрический, 0.2 м	—
389	360712,22	3169434,74	картометрический, 0.2 м	—
1	360715,76	3169432,88	картометрический, 0.2 м	—



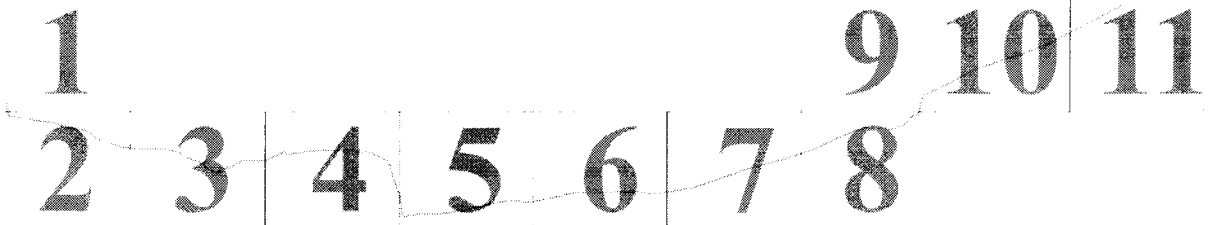
**Сведения о границах охранной зоны газораспределительной сети**

Подземный газопровод низкого и высокого давления в дер. Высокое, Борисовское к-за «Ленинский путь» Кесовогорского района Тверской области, назначение: 7.7 сооружения трубопроводного транспорта, протяженность 10385 м, адрес (местонахождение) объекта: Российская Федерация, Тверская область, Кесовогорский район, Стрелихинское сельское поселение


(наименование объекта)

Графическое описание местоположения границ охранной зоны газораспределительной сети

Обзорная схема



Используемые условные знаки и обозначения:



- граница охранной зоны газопровода

69:00:0000000 - номер квартала кадастрового деления


**Сведения о границах охранной зоны газораспределительной сети**

Подземный газопровод низкого и высокого давления в дер. Высокое, Борисовское к-за «Ленинский путь» Кесовогорского района Тверской области, назначение: 7.7 сооружения трубопроводного транспорта, протяженность 10385 м, адрес (местонахождение) объекта: Российская Федерация, Тверская область, Кесовогорский район, Стрелихинское сельское поселение


(наименование объекта)

**Графическое описание местоположения границ охранной зоны газораспределительной сети**

Лист 1



Используемые условные знаки и обозначения:



- граница охранной зоны газопровода

69:00:000000 - номер квартала кадастрового деления

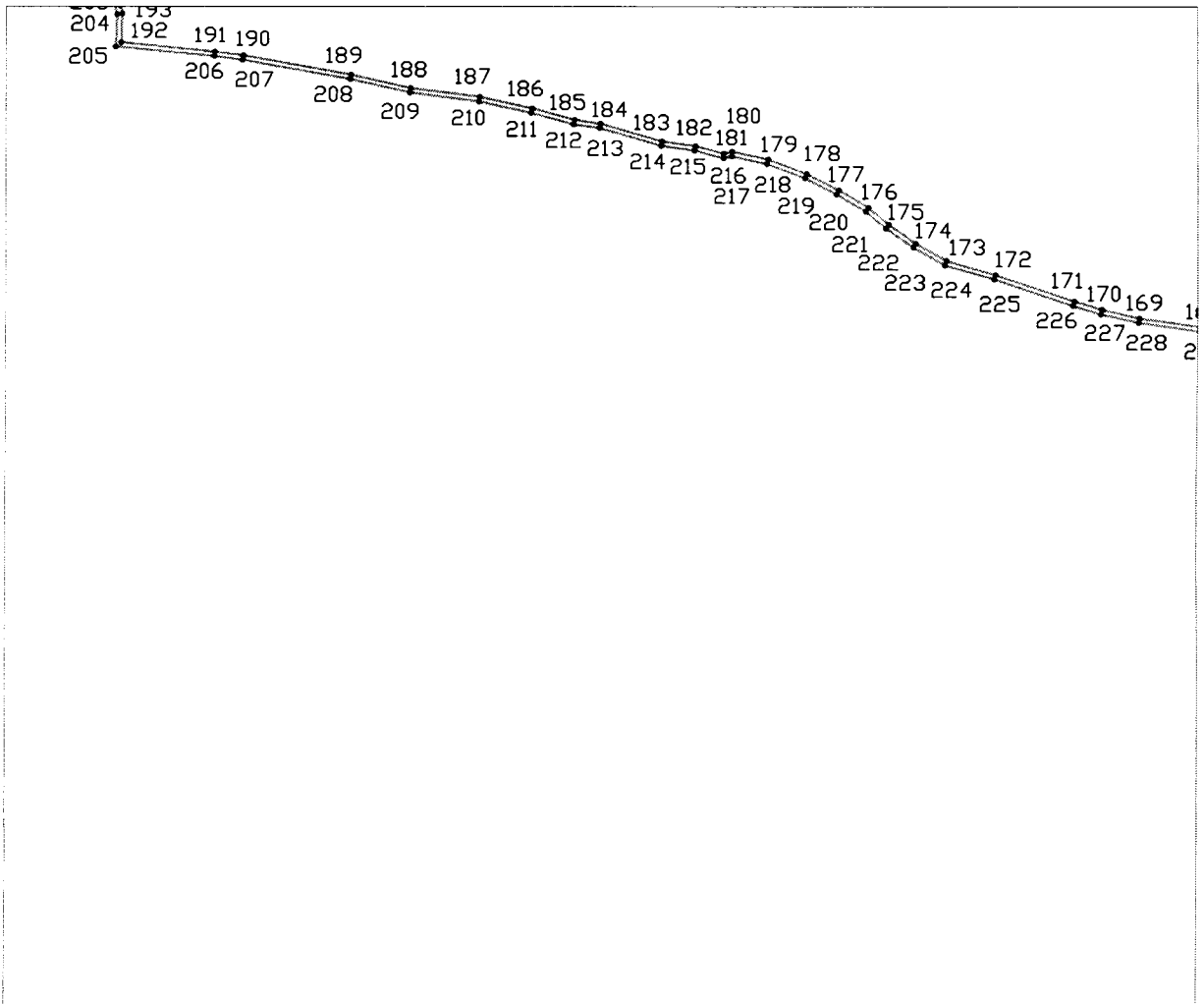
## Сведения о границах охранной зоны газораспределительной сети

Подземный газопровод низкого и высокого давления в дер. Высокое, Борисовское к-за «Ленинский путь» Кесовогорского района Тверской области, назначение: 7.7 сооружения трубопроводного транспорта, протяженность 10385 м, адрес (местонахождение) объекта: Российская Федерация, Тверская область, Кесовогорский район, Стрелихинское сельское поселение


(наименование объекта)

Графическое описание местоположения границ охранной зоны газораспределительной сети

Лист 2



Используемые условные знаки и обозначения:



- граница охранной зоны газопровода

69:00:000000 - номер квартала кадастрового деления


## Сведения о границах охранной зоны газораспределительной сети

Подземный газопровод низкого и высокого давления в дер. Высокое, Борисовское к-за «Ленинский путь» Кесовогорского района Тверской области, назначение: 7.7 сооружения трубопроводного транспорта, протяженность 10385 м, адрес (местонахождение) объекта: Российская Федерация, Тверская область, Кесовогорский район, Стрелихинское сельское поселение


(наименование объекта)

Графическое описание местоположения границ охранной зоны газораспределительной сети

Лист 3



Используемые условные знаки и обозначения:



- граница охранной зоны газопровода

69:00:000000 - номер квартала кадастрового деления

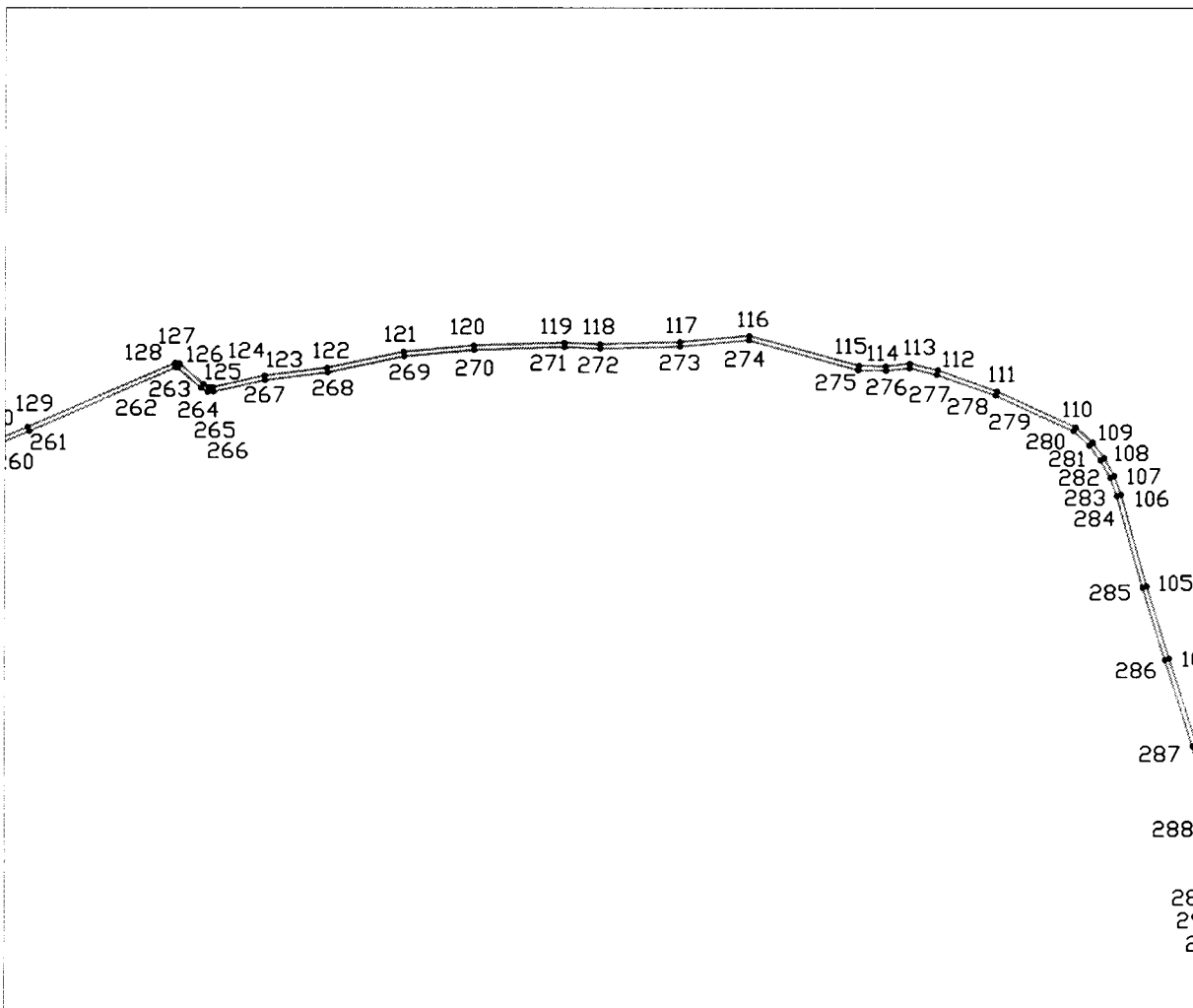
## Сведения о границах охранной зоны газораспределительной сети

Подземный газопровод низкого и высокого давления в дер. Высокое, Борисовское к-за «Ленинский путь» Кесовогорского района Тверской области, назначение: 7.7 сооружения трубопроводного транспорта, протяженность 10385 м, адрес (местонахождение) объекта: Российская Федерация, Тверская область, Кесовогорский район, Стрелихинское сельское поселение

(наименование объекта)

Графическое описание местоположения границ охранной зоны газораспределительной сети

Лист 4



Используемые условные знаки и обозначения:



- граница охранной зоны газопровода

69:00:000000 - номер квартала кадастрового деления

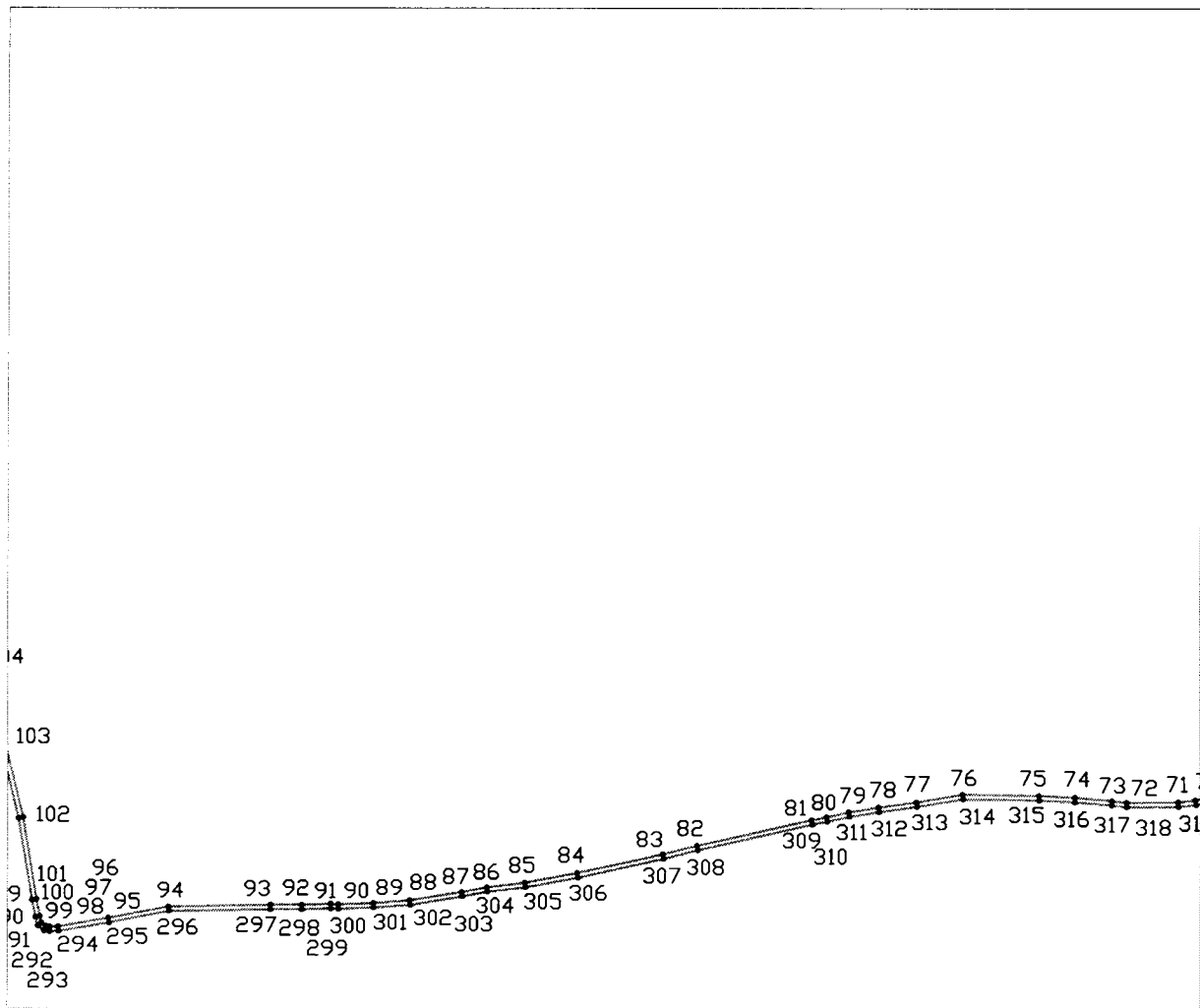
### Сведения о границах охранной зоны газораспределительной сети

Подземный газопровод низкого и высокого давления в дер. Высокое, Борисовское к-за «Ленинский путь» Кесовогорского района Тверской области, назначение: 7.7 сооружения трубопроводного транспорта, протяженность 10385 м, адрес (местонахождение) объекта: Российская Федерация, Тверская область, Кесовогорский район, Стрелихинское сельское поселение


(наименование объекта)

Графическое описание местоположения границ охранной зоны газораспределительной сети

Лист 5



Используемые условные знаки и обозначения:



- граница охранной зоны газопровода

69:00:000000 - номер квартала кадастрового деления

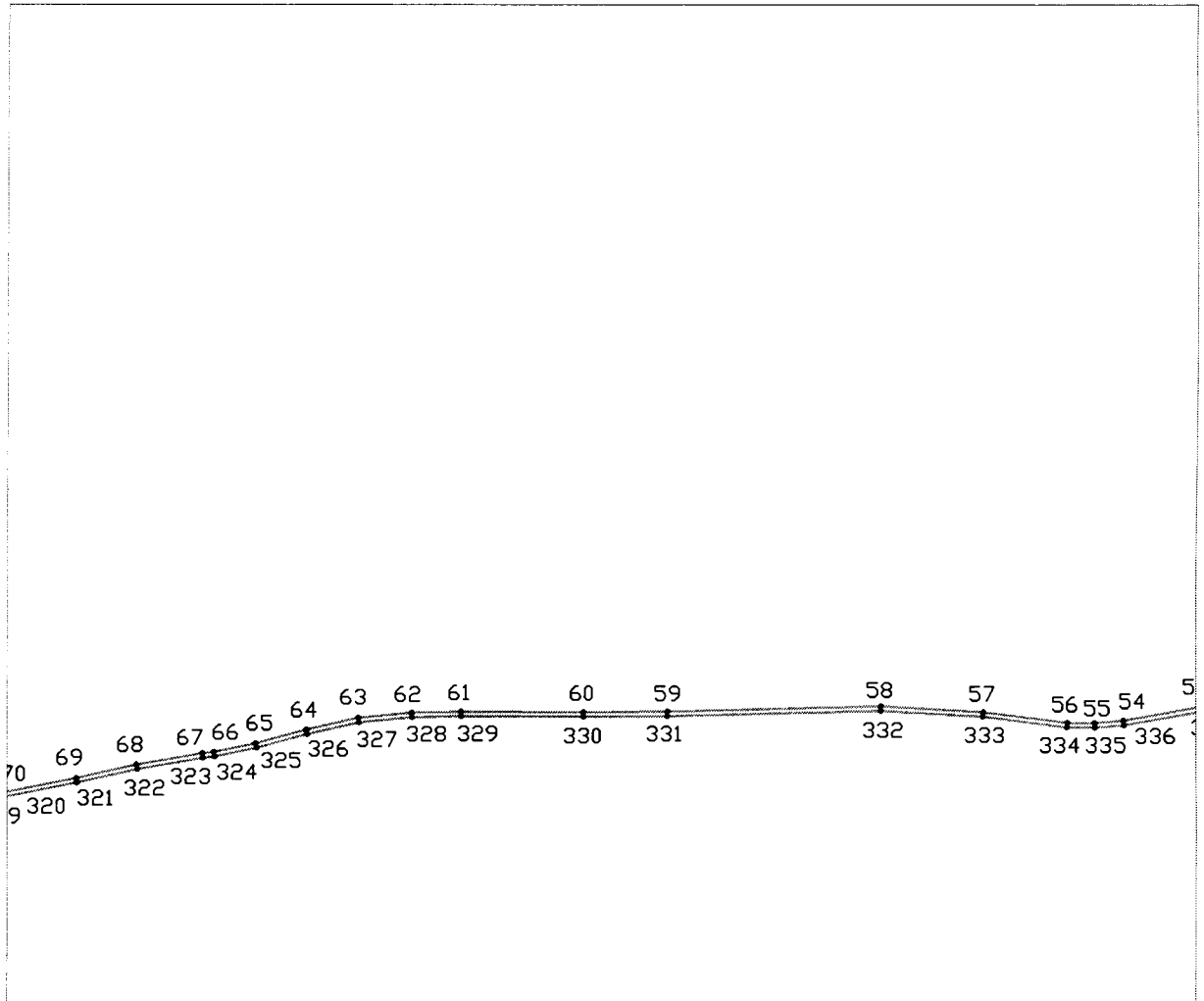
### Сведения о границах охранной зоны газораспределительной сети

Подземный газопровод низкого и высокого давления в дер. Высокое, Борисовское к-за «Ленинский путь» Кесовогорского района Тверской области, назначение: 7.7 сооружения трубопроводного транспорта, протяженность 10385 м, адрес (местонахождение) объекта: Российская Федерация, Тверская область, Кесовогорский район, Стрелихинское сельское поселение


(наименование объекта)

Графическое описание местоположения границ охранной зоны газораспределительной сети

Лист 6



Используемые условные знаки и обозначения:



- граница охранной зоны газопровода

69:00:000000 - номер квартала кадастрового деления

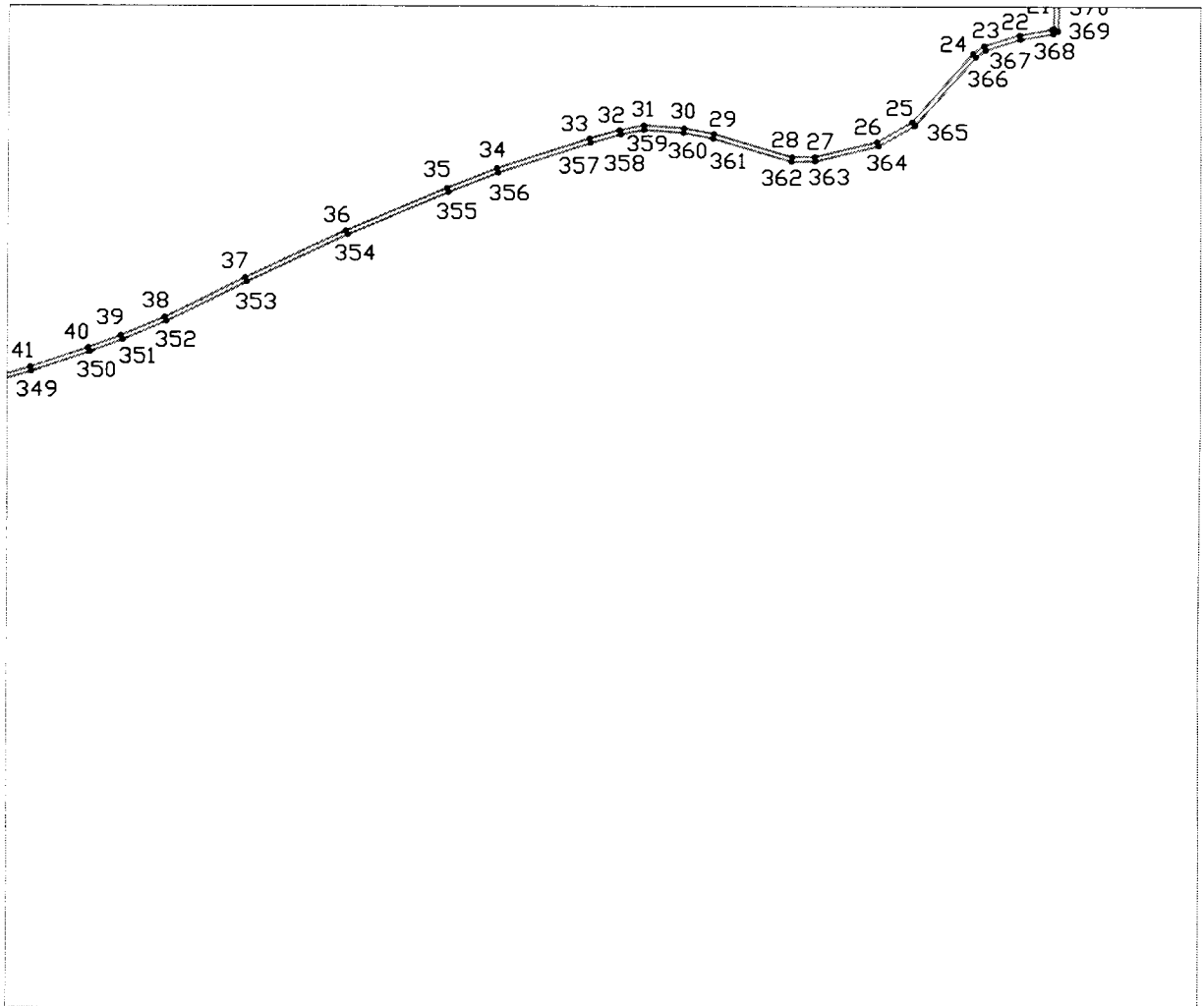
### Сведения о границах охранной зоны газораспределительной сети

Подземный газопровод низкого и высокого давления в дер. Высокое, Борисовское к-за «Ленинский путь» Кесовогорского района Тверской области, назначение: 7.7 сооружения трубопроводного транспорта, протяженность 10385 м, адрес (местонахождение) объекта: Российская Федерация, Тверская область, Кесовогорский район, Стрелихинское сельское поселение


(наименование объекта)

Графическое описание местоположения границ охранной зоны газораспределительной сети

Лист 7



Используемые условные знаки и обозначения:



- граница охранной зоны газопровода

69:00:000000 - номер квартала кадастрового деления



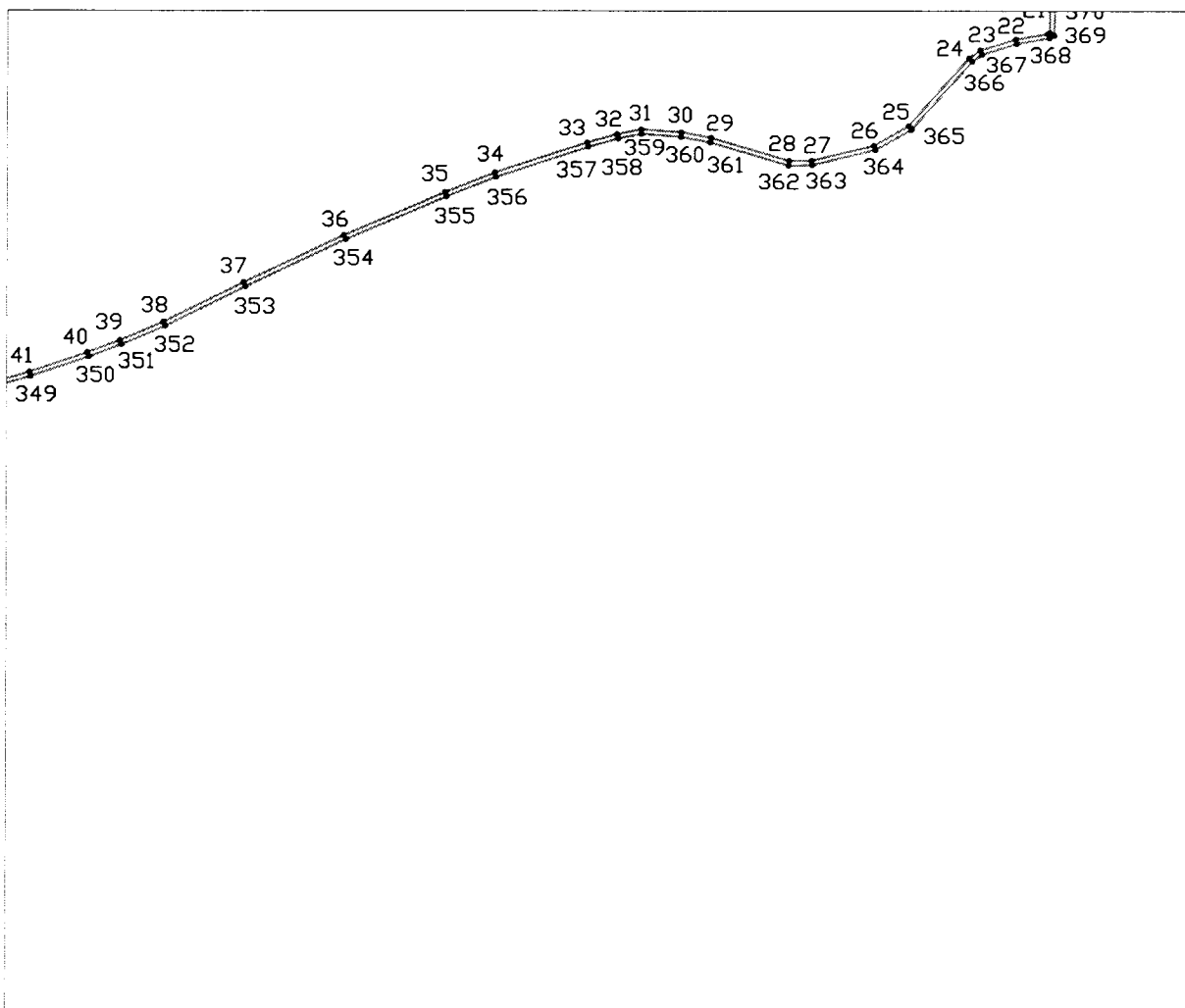
### Сведения о границах охранной зоны газораспределительной сети

Подземный газопровод низкого и высокого давления в дер. Высокое, Борисовское к-за «Ленинский путь» Кесовогорского района Тверской области, назначение: 7.7 сооружения трубопроводного транспорта, протяженность 10385 м, адрес (местонахождение) объекта: Российская Федерация, Тверская область, Кесовогорский район, Стрелихинское сельское поселение


(наименование объекта)

Графическое описание местоположения границ охранной зоны газораспределительной сети

Лист 8



Используемые условные знаки и обозначения:



- граница охранной зоны газопровода

69:00:0000000 - номер квартала кадастрового деления


**Сведения о границах охранной зоны газораспределительной сети**

Подземный газопровод низкого и высокого давления в дер. Высокое, Борисовское к-за «Ленинский путь» Кесовогорского района Тверской области, назначение: 7.7 сооружения трубопроводного транспорта, протяженность 10385 м, адрес (местонахождение) объекта: Российская Федерация, Тверская область, Кесовогорский район, Стрелихинское сельское поселение


(наименование объекта)

Графическое описание местоположения границ охранной зоны газораспределительной сети

Лист 9



Используемые условные знаки и обозначения:



- граница охранной зоны газопровода

69:00:0000000 - номер квартала кадастрового деления

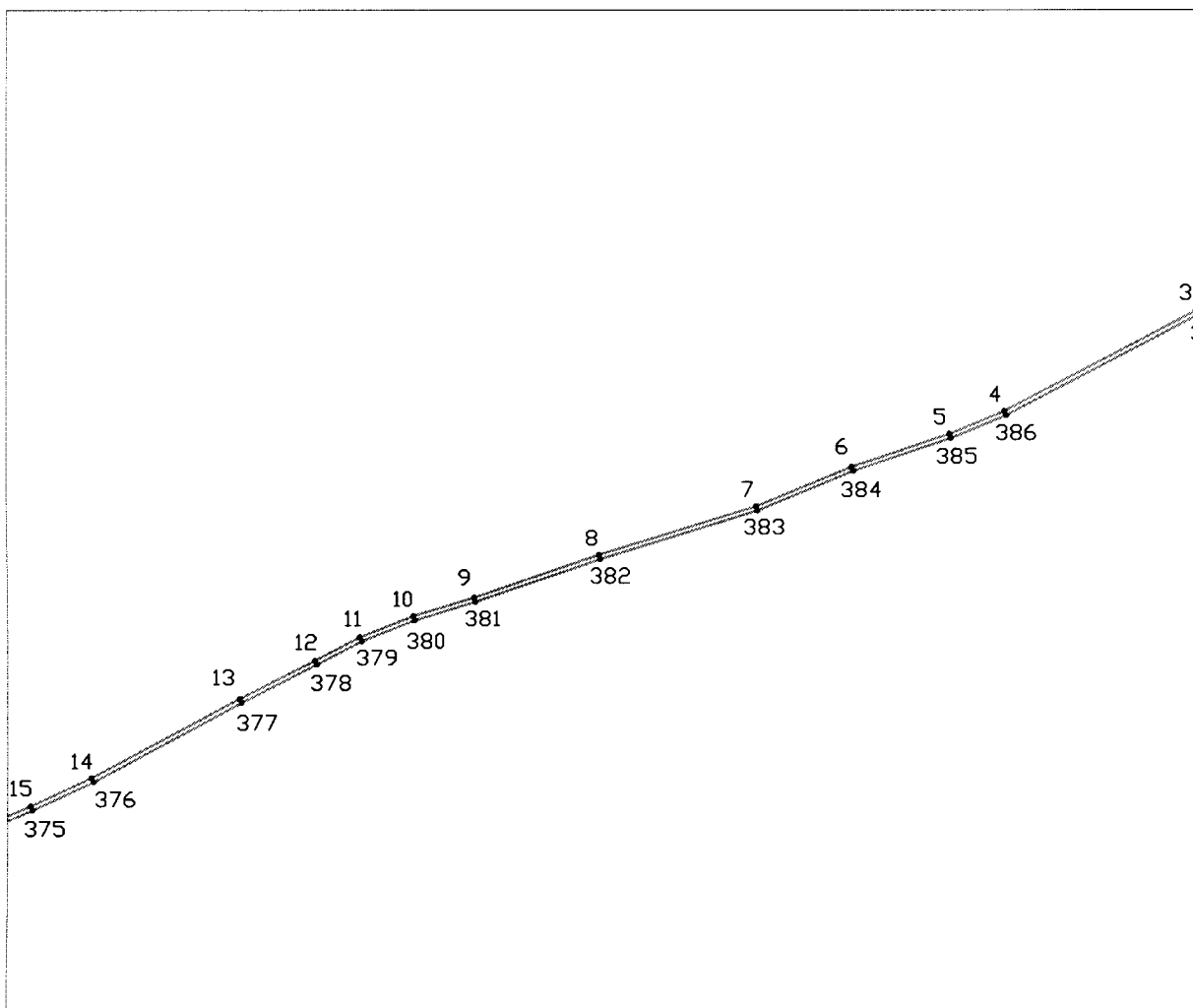
### Сведения о границах охранной зоны газораспределительной сети

Подземный газопровод низкого и высокого давления в дер. Высокое, Борисовское к-за «Ленинский путь» Кесовогорского района Тверской области, назначение: 7.7 сооружения трубопроводного транспорта, протяженность 10385 м, адрес (местонахождение) объекта: Российская Федерация, Тверская область, Кесовогорский район, Стрелихинское сельское поселение


(наименование объекта)

Графическое описание местоположения границ охранной зоны газораспределительной сети

Лист 10



Используемые условные знаки и обозначения:



- граница охранной зоны газопровода

69:00:0000000 - номер квартала кадастрового деления

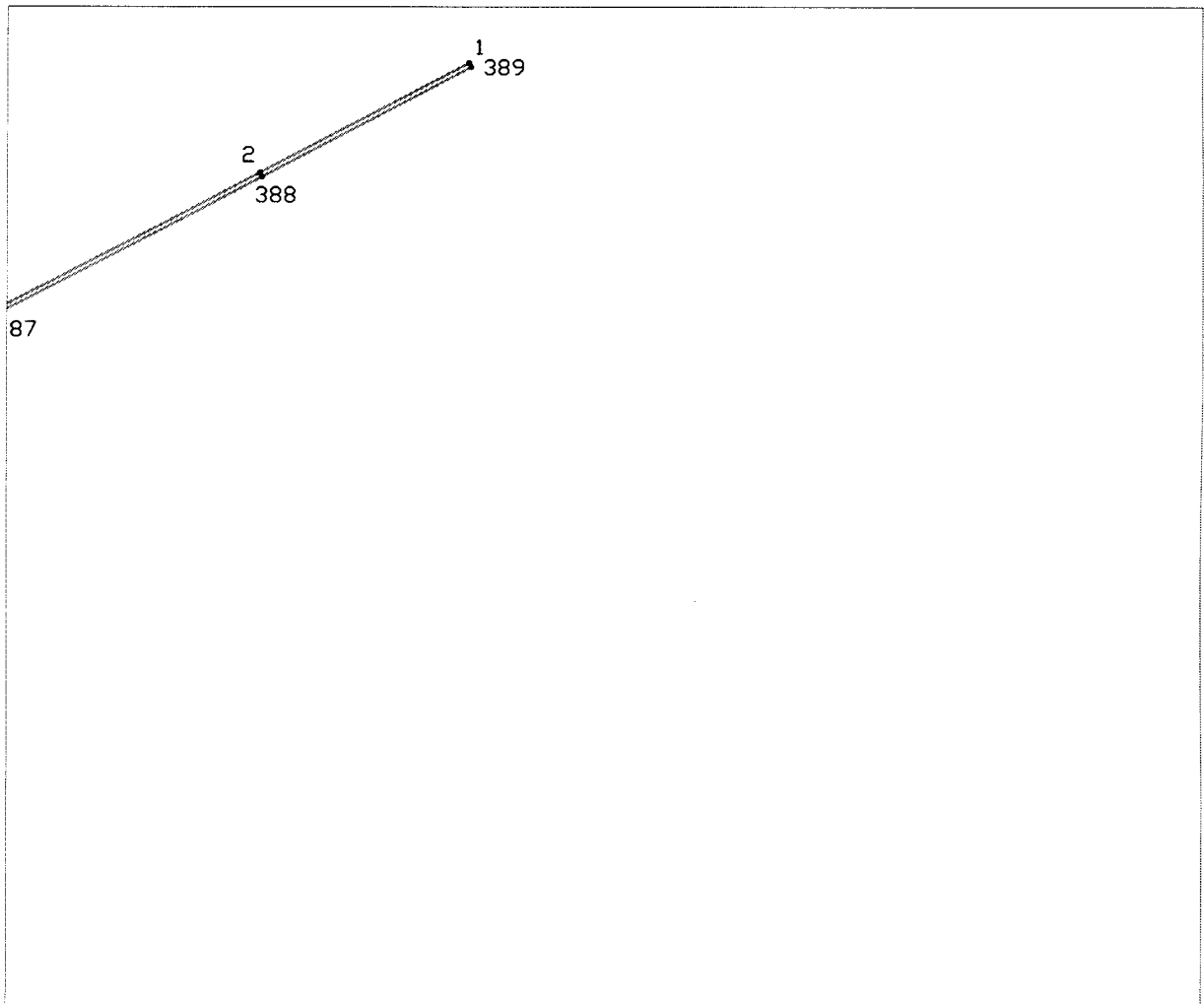
## Сведения о границах охранной зоны газораспределительной сети

Подземный газопровод низкого и высокого давления в дер. Высокое, Борисовское к-за «Ленинский путь» Кесовогорского района Тверской области, назначение: 7.7 сооружения трубопроводного транспорта, протяженность 10385 м, адрес (местонахождение) объекта: Российская Федерация, Тверская область, Кесовогорский район, Стрелихинское сельское поселение


(наименование объекта)

Графическое описание местоположения границ охранной зоны газораспределительной сети

Лист 11



Используемые условные знаки и обозначения:

 - граница охранной зоны газопровода  
69:00:0000000 - номер квартала кадастрового деления

Приложение 12  
к постановлению Правительства  
Тверской области  
от 18.08.2017 № 256-пп

Сведения о границах охранной зоны газораспределительной сети		
Газопровод среднего давления от АБЗ ДРСУ до трассы газопровода на СПК «Петровское», назначение: 7.7 сооружения трубопроводного транспорта, протяженность 1302 м, адрес (местонахождение) объекта: Российская Федерация, Тверская область, Кесовогорский район (наименование объекта)		
Сведения об охранной зоне газораспределительной сети		
№ п/п	Характеристики зоны	Описание характеристик
1	Местоположение зоны	Местоположение: Тверская область, р-н Кесовогорский Вид зоны: Охранная зона инженерных коммуникаций Тип зоны: Охранная зона газопровода Номер зоны: б/н Индекс зоны: - Охраняемый объект: «Газопровод среднего давления от АБЗ ДРСУ до трассы газопровода на СПК «Петровское», назначение: 7.7 сооружения трубопроводного транспорта, протяженность 1302 м, адрес (местонахождение) объекта: Российская Федерация, Тверская область, Кесовогорский район»
2	Площадь зоны +/- величина погрешности определения площади (Р +/- Дельта Р)	5231 кв.м. ±25 кв. м
3	Иные характеристики зоны	Ограничение использования объектов недвижимости в границах охранной зоны предусмотрено пунктом 14 Правил охраны газораспределительных сетей, утвержденных постановлением Правительства Российской Федерации от 20.11.2000 № 878 (далее – Правила), согласно которому на земельные участки, входящие в охранные зоны газораспределительных сетей, в целях предупреждения их повреждения или нарушения условий их нормальной эксплуатации налагаются ограничения (обременения), которыми запрещается лицам, указанным в пункте 2 Правил: а) строить объекты жилищно-гражданского и производственного назначения; б) сносить и реконструировать мосты, коллекторы, автомобильные и железные дороги с расположенными на них газораспределительными сетями без предварительного выноса этих газопроводов по согласованию с эксплуатационными организациями; в) разрушать берегоукрепительные сооружения, водопропускные устройства, земляные и иные сооружения, предохраняющие газораспределительные сети от разрушений; г) перемещать, повреждать, засыпать и уничтожать опознавательные знаки, контрольно-измерительные пункты и другие устройства газораспределительных сетей; д) устраивать свалки и склады, разливать растворы кислот, солей, щелочей и других химически активных веществ; е) огораживать и перегораживать охранные зоны, препятствовать доступу персонала эксплуатационных организаций к газораспределительным сетям, проведению обслуживания и устранению повреждений газораспределительных сетей; ж) разводить огонь и размещать источники огня; з) рыть погреба, копать и обрабатывать почву сельскохозяйственными и мелиоративными орудиями и

Сведения о границах охранной зоны газораспределительной сети		
Газопровод среднего давления от АБЗ ДРСУ до трассы газопровода на СПК «Петровское», назначение: 7.7 сооружения трубопроводного транспорта, протяженность 1302 м, адрес (местонахождение) объекта: Российская Федерация, Тверская область, Кесовогорский район (наименование объекта)		
Сведения об охранной зоне газораспределительной сети		
№ п/п	Характеристики зоны	Описание характеристик
		<p>механизмами на глубину более 0,3 м;</p> <p>и) открывать калитки и двери газорегуляторных пунктов, станций катодной и дренажной защиты, люки подземных колодцев, включать или отключать электроснабжение средств связи, освещения и систем телемеханики;</p> <p>к) набрасывать, приставлять и привязывать к опорам и надземным газопроводам, ограждениям и зданиям газораспределительных сетей посторонние предметы, лестницы, влезать на них;</p> <p>л) самовольно подключаться к газораспределительным сетям</p>

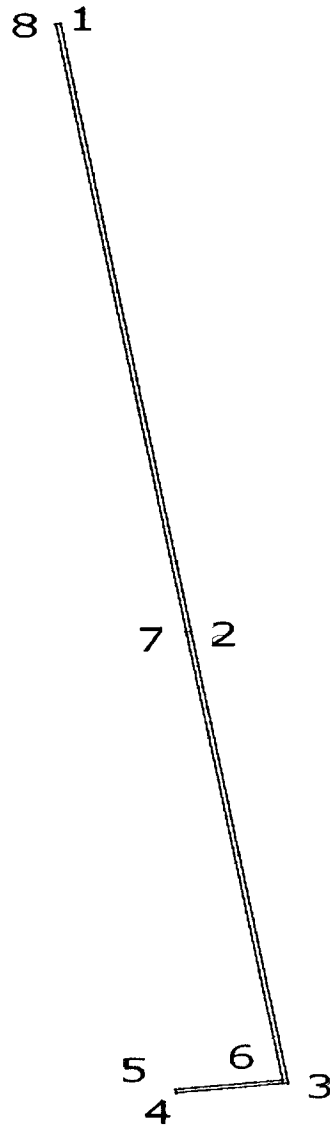
Сведения о границах охранной зоны газораспределительной сети				
Газопровод среднего давления от АБЗ ДРСУ до трассы газопровода на СПК «Петровское», назначение: 7.7 сооружения трубопроводного транспорта, протяженность 1302 м, адрес (местонахождение) объекта: Российская Федерация, Тверская область, Кесовогорский район (наименование объекта)				
Сведения о местоположении границ охранной зоны газораспределительной сети				
1. Система координат: СК кадастрового округа, зона 3				
2. Перечень координат характерных точек границ охранной зоны газораспределительной сети				
Обозначение характерных точек границы	Координаты, м		Метод определения координат и средняя квадратическая погрешность положения характерной точки, (M <sub>t</sub> ), м	Описание закрепле- ния точки
	X	Y		
1	373962,63	3180271,56	картометрический, 0.1 м	—
2	373271,95	3180380,44	картометрический, 0.1 м	—
3	372758,57	3180461,36	картометрический, 0.1 м	—
4	372746,88	3180370,27	картометрический, 0.1 м	—
5	372750,85	3180369,76	картометрический, 0.1 м	—
6	372762,02	3180456,77	картометрический, 0.1 м	—
7	373271,33	3180376,48	картометрический, 0.1 м	—
8	373962	3180267,61	картометрический, 0.1 м	—
1	373962,63	3180271,56	картометрический, 0.1 м	—

## Сведения о границах охранной зоны газораспределительной сети


Газопровод среднего давления от АБЗ ДРСУ до трассы газопровода на СПК «Петровское»,  
назначение: 7.7 сооружения трубопроводного транспорта, протяженность 1302 м, адрес  
(местонахождение) объекта: Российская Федерация, Тверская область, Кесовогорский район

(наименование объекта)

Графическое описание местоположения границ охранной зоны газораспределительной сети



Используемые условные знаки и обозначения:

 - граница охранной зоны газопровода

69:00:0000000 - номер квартала кадастрового деления