



ПРАВИТЕЛЬСТВО ТВЕРСКОЙ ОБЛАСТИ

ПОСТАНОВЛЕНИЕ

27.10.2016

№ 332-пп

г. Тверь

Об установлении охранной зоны газораспределительной сети

В соответствии с подпунктом 1 пункта 2 статьи 56 Земельного кодекса Российской Федерации, статьей 15 Федерального закона от 24.07.2007 № 221-ФЗ «О государственном кадастре недвижимости» и пунктами 17, 18 Правил охраны газораспределительных сетей, утвержденных постановлением Правительства Российской Федерации от 20.11.2000 № 878 «Об утверждении Правил охраны газораспределительных сетей», на основании обращения акционерного общества «Газпром газораспределение Тверь» Правительство Тверской области постановляет:

1. Установить охранную зону объекта «Газопровод высокого давления, назначение: 7.7. Сооружения трубопроводного транспорта, протяженность 8057 м, адрес (местонахождение) объекта: обл. Тверская, р-н Зубцовский, от г. Зубцова до поворота на д. Никольское» площадью 31879 кв. м согласно сведениям о границах охранной зоны газораспределительной сети, утвердив границы указанной в настоящем пункте охранной зоны (прилагается).

2. Предложить акционерному обществу «Газпром газораспределение Тверь» произвести постановку земельных участков, входящих в охранную зону, указанную в пункте 1 настоящего постановления, на государственный кадастровый учет и обеспечить государственную регистрацию ограничений на срок эксплуатации газораспределительной сети.

3. Министерству имущественных и земельных отношений Тверской области в срок не более чем десять рабочих дней со дня вступления в силу настоящего постановления направить в филиал федерального государственного бюджетного учреждения «Федеральная кадастровая палата

Федеральной службы государственной регистрации, кадастра и картографии» по Тверской области копию настоящего постановления, текстовое и графическое описание местоположения границы зоны с особыми условиями использования территории, указанной в пункте 1 настоящего постановления, перечень координат характерных точек границ такой зоны.

4. Контроль за исполнением настоящего постановления возложить на заместителя Председателя Правительства Тверской области Меньщикова А.В.

Отчет об исполнении постановления представить в срок до 29 ноября 2016 года.

5. Настоящее постановление вступает в силу со дня его официального опубликования.

Губернатор области



И.М. Руденя

Приложение
к постановлению Правительства
Тверской области
от 27.10.2016 № 332-пп

Сведения о границах охранной зоны газораспределительной сети по объекту «Газопровод высокого давления, назначение: 7.7. Сооружения трубопроводного транспорта, протяженность 8057 м, адрес (местонахождение) объекта: обл. Тверская, р-н Зубцовский, от г. Зубцова до поворота на д. Никольское»		
(наименование объекта)		
Сведения об охранной зоне газораспределительной сети		
№ п/п	Характеристики охранной зоны газораспределительной сети	Описание характеристик
1	2	3
1	Местоположение охранной зоны газораспределительной сети	Тверская область, Зубцовский район, от г. Зубцова до поворота на д. Никольское. Охранная зона газораспределительной сети по объекту: «Газопровод высокого давления, назначение: 7.7. Сооружения трубопроводного транспорта, протяженность 8057 м, адрес (местонахождение) объекта: обл. Тверская, р-н Зубцовский, от г. Зубцова до поворота на д. Никольское»
2	Площадь охранной зоны газораспределительной сети +/- величина погрешности определения площади (Р +/- Дельта Р)	Общая площадь охранной зоны: 31879 кв. м +/- 62 кв. м
3	Иные характеристики охранной зоны газораспределительной сети	Ограничение использования объектов недвижимости в границах охранной зоны предусмотрено пунктом 14 Правил охраны газораспределительных сетей, утвержденных постановлением Правительства Российской Федерации от 20.11.2000 № 878 (далее – Правила), согласно которым на земельные участки, входящие в охранные зоны газораспределительных сетей, в целях предупреждения их повреждения или нарушения условий их нормальной эксплуатации налагаются ограничения (обременения), которыми запрещается лицам, указанным в пункте 2 Правил:

Сведения о границах охранной зоны газораспределительной сети по объекту «Газопровод высокого давления, назначение: 7.7. Сооружения трубопроводного транспорта, протяженность 8057 м, адрес (местонахождение) объекта: обл. Тверская, р-н Зубцовский, от г. Зубцова до поворота на д. Никольское»		
(наименование объекта)		
Сведения об охранной зоне газораспределительной сети		
№ п/п	Характеристики охранной зоны газораспределительной сети	Описание характеристик
1	2	3
		<p>а) строить объекты жилищно-гражданского и производственного назначения;</p> <p>б) сносить и реконструировать мосты, коллекторы, автомобильные и железные дороги с расположенными на них газораспределительными сетями без предварительного выноса этих газопроводов по согласованию с эксплуатационными организациями;</p> <p>в) разрушать берегоукрепительные сооружения, водопропускные устройства, земляные и иные сооружения, предохраняющие газораспределительные сети от разрушений;</p> <p>г) перемещать, повреждать, засыпать и уничтожать опознавательные знаки, контрольно-измерительные пункты и другие устройства газораспределительных сетей;</p> <p>д) устраивать свалки и склады, разливать растворы кислот, солей, щелочей и других химически активных веществ;</p> <p>е) огораживать и перегораживать охранные зоны, препятствовать доступу персонала эксплуатационных организаций к газораспределительным сетям, проведению обслуживания и устранению повреждений газораспределительных сетей;</p> <p>ж) разводить огонь и размещать источники огня;</p> <p>з) рыть погребов, копать и обрабатывать почву сельскохозяйственными и мелиоративными орудиями и</p>

Сведения о границах охранной зоны газораспределительной сети по объекту «Газопровод высокого давления, назначение: 7.7. Сооружения трубопроводного транспорта, протяженность 8057 м, адрес (местонахождение) объекта: обл. Тверская, р-н Зубцовский, от г. Зубцова до поворота на д. Никольское»		
(наименование объекта)		
Сведения об охранной зоне газораспределительной сети		
№ п/п	Характеристики охранной зоны газораспределительной сети	Описание характеристик
1	2	3
		<p>механизмами на глубину более 0,3 м;</p> <p>и) открывать калитки и двери газорегуляторных пунктов, станций катодной и дренажной защиты, люки подземных колодцев, включать или отключать электроснабжение средств связи, освещения и систем телемеханики;</p> <p>к) набрасывать, приставлять и привязывать к опорам и надземным газопроводам, ограждениям и зданиям газораспределительных сетей посторонние предметы, лестницы, влезать на них;</p> <p>л) самовольно подключаться к газораспределительным сетям</p>

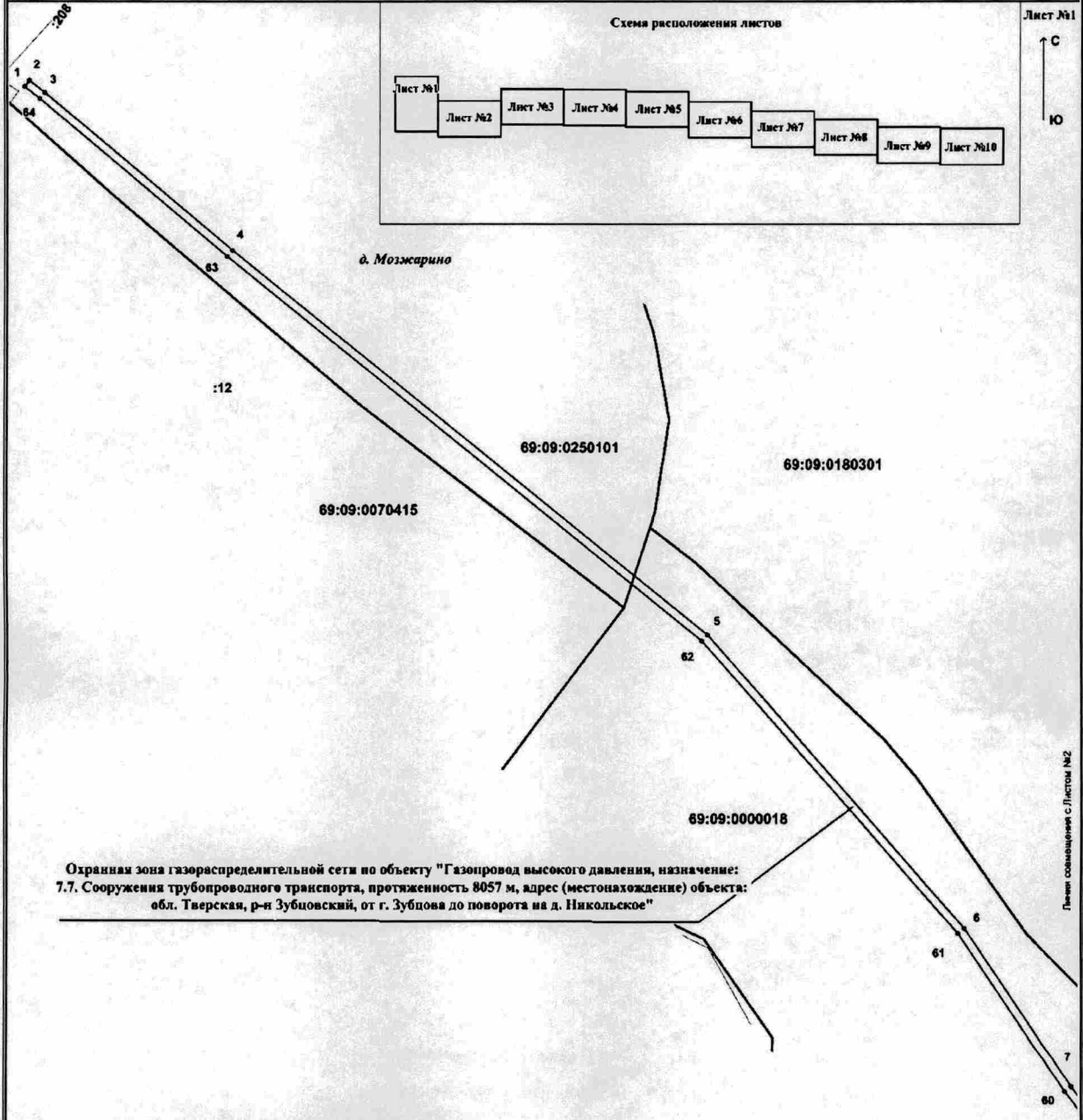
Сведения о границах охранной зоны газораспределительной сети по объекту «Газопровод высокого давления, назначение: 7.7. Сооружения трубопроводного транспорта, протяженность 8057 м, адрес (местонахождение) объекта: обл. Тверская, р-н Зубцовский, от г. Зубцова до поворота на д. Никольское»				
(наименование объекта)				
Сведения о местоположении границ охранной зоны газораспределительной сети				
1. Система координат: МСК-69				
2. Перечень координат характерных точек границ охранной зоны газораспределительной сети				
Обозначение характерных точек границы	Координаты, м		Метод определения координат и средняя квадратическая погрешность положения характерной точки, (M _D), м	Описа- ние закреп- ления точки
	X	Y		
1	2	3	4	5
1	214076.39	2193079.35	Геодезический метод, 0.10	—
2	214079.53	2193081.82	Геодезический метод, 0.10	—
3	214073.70	2193089.30	Геодезический метод, 0.10	—
4	213997.62	2193181.71	Геодезический метод, 0.10	—
5	213810.03	2193417.33	Геодезический метод, 0.10	—
6	213669.14	2193544.15	Геодезический метод, 0.10	—
7	213591.71	2193597.07	Геодезический метод, 0.10	—
8	213527.74	2193645.77	Геодезический метод, 0.10	—
9	213587.21	2193720.90	Геодезический метод, 0.10	—
10	213625.71	2193776.49	Геодезический метод, 0.10	—
11	213646.02	2193862.68	Геодезический метод, 0.10	—
12	213679.74	2193979.71	Геодезический метод, 0.10	—
13	213560.37	2194052.09	Геодезический метод, 0.10	—
14	213624.55	2194213.44	Геодезический метод, 0.10	—
15	213651.76	2194279.59	Геодезический метод, 0.10	—
16	213900.55	2194706.93	Геодезический метод, 0.10	—
17	213818.64	2195144.45	Геодезический метод, 0.10	—
18	213728.19	2196353.15	Геодезический метод, 0.10	—
19	213694.89	2196675.77	Геодезический метод, 0.10	—
20	213663.22	2196952.33	Геодезический метод, 0.10	—
21	213641.28	2197063.97	Геодезический метод, 0.10	—
22	213577.32	2197268.91	Геодезический метод, 0.10	—
23	213552.86	2197481.30	Геодезический метод, 0.10	—
24	213508.44	2197774.56	Геодезический метод, 0.10	—
25	213488.89	2197907.49	Геодезический метод, 0.10	—
26	213508.98	2198055.20	Геодезический метод, 0.10	—
27	213499.48	2198238.18	Геодезический метод, 0.10	—
28	213443.66	2198425.80	Геодезический метод, 0.10	—
29	213372.58	2198628.38	Геодезический метод, 0.10	—
30	213325.22	2198866.36	Геодезический метод, 0.10	—
31	213299.16	2199367.49	Геодезический метод, 0.10	—
32	213257.37	2199737.08	Геодезический метод, 0.10	—
33	213229.86	2200559.20	Геодезический метод, 0.10	—
34	213225.86	2200559.07	Геодезический метод, 0.10	—

Сведения о границах охранной зоны газораспределительной сети по объекту «Газопровод высокого давления, назначение: 7.7. Сооружения трубопроводного транспорта, протяженность 8057 м, адрес (местонахождение) объекта: обл. Тверская, р-н Зубцовский, от г. Зубцова до поворота на д. Никольское»				
(наименование объекта)				
Сведения о местоположении границ охранной зоны газораспределительной сети				
35	213253.37	2199736.75	Геодезический метод, 0.10	—
36	213295.17	2199367.16	Геодезический метод, 0.10	—
37	213321.24	2198865.90	Геодезический метод, 0.10	—
38	213368.72	2198627.30	Геодезический метод, 0.10	—
39	213439.87	2198424.52	Геодезический метод, 0.10	—
40	213495.51	2198237.51	Геодезический метод, 0.10	—
41	213504.96	2198055.38	Геодезический метод, 0.10	—
42	213484.85	2197907.44	Геодезический метод, 0.10	—
43	213504.48	2197773.97	Геодезический метод, 0.10	—
44	213548.89	2197480.79	Геодезический метод, 0.10	—
45	213573.38	2197268.09	Геодезический метод, 0.10	—
46	213637.41	2197062.95	Геодезический метод, 0.10	—
47	213659.25	2196951.79	Геодезический метод, 0.10	—
48	213690.91	2196675.32	Геодезический метод, 0.10	—
49	213724.21	2196352.76	Геодезический метод, 0.10	—
50	213814.67	2195143.86	Геодезический метод, 0.10	—
51	213896.34	2194707.67	Геодезический метод, 0.10	—
52	213648.16	2194281.36	Геодезический метод, 0.10	—
53	213620.84	2194214.93	Геодезический метод, 0.10	—
54	213555.39	2194050.44	Геодезический метод, 0.10	—
55	213675.04	2193977.86	Геодезический метод, 0.10	—
56	213642.14	2193863.69	Геодезический метод, 0.10	—
57	213621.98	2193778.15	Геодезический метод, 0.10	—
58	213584.03	2193723.33	Геодезический метод, 0.10	—
59	213522.06	2193645.03	Геодезический метод, 0.10	—
60	213589.38	2193593.82	Геодезический метод, 0.10	—
61	213666.68	2193540.97	Геодезический метод, 0.10	—
62	213807.19	2193414.49	Геодезический метод, 0.10	—
63	213994.52	2193179.19	Геодезический метод, 0.10	—
64	214070.58	2193086.80	Геодезический метод, 0.10	—
1	214076.39	2193079.35	Геодезический метод, 0.10	—

Сведения о границах охранной зоны газораспределительной сети по объекту «Газопровод высокого давления, назначение: 7.7. Сооружения трубопроводного транспорта, протяженность 8057 м, адрес (местонахождение) объекта: обл. Тверская, р-н Зубцовский, от г. Зубцова до поворота на д. Никольское»

(наименование объекта)

Графическое описание местоположения границ охранной зоны (план границ объекта)



Охранная зона газораспределительной сети по объекту "Газопровод высокого давления, назначение: 7.7. Сооружения трубопроводного транспорта, протяженность 8057 м, адрес (местонахождение) объекта: обл. Тверская, р-н Зубцовский, от г. Зубцова до поворота на д. Никольское"

- Используемые условные знаки и обозначения:
- — — — — граница кадастрового квартала
 - 69:27:0191306 — номер кадастрового квартала
 - — — — — граница земельного участка, внесенного в ГКН
 - :71 — кадастровый номер земельного участка, внесенного в ГКН
 - — — — — граница охранной зоны газораспределительной сети
 - 1 — обозначение характерной точки границы охранной зоны газораспределительной сети

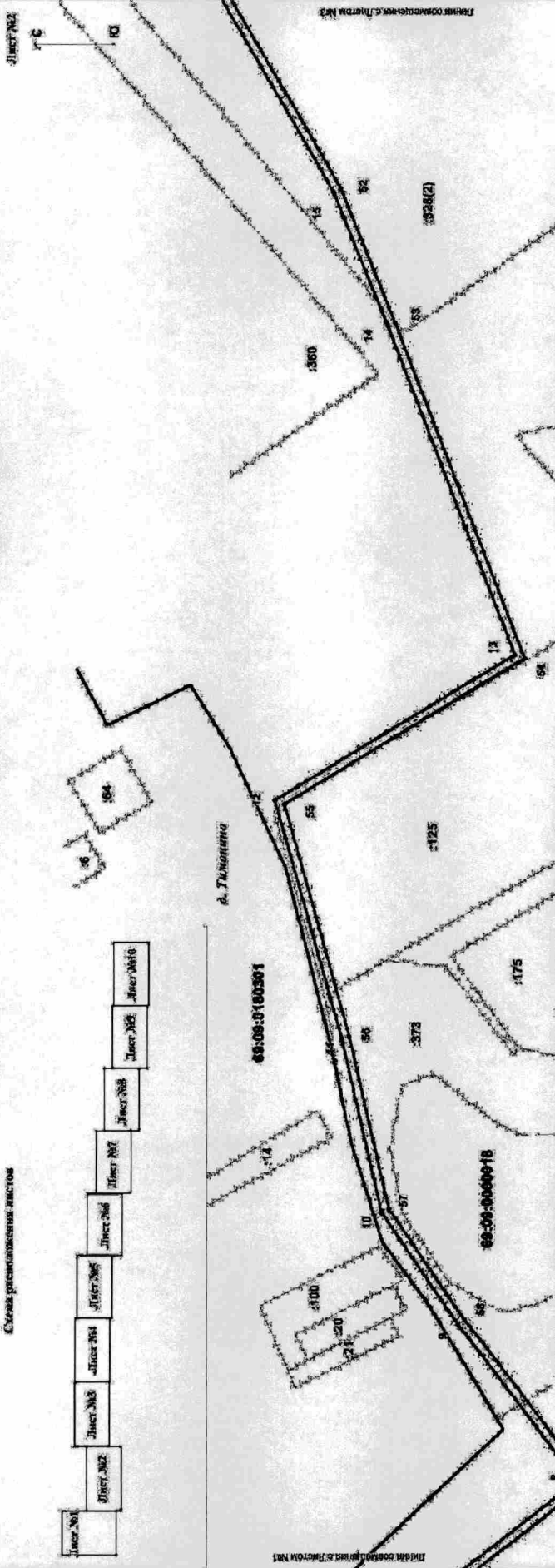
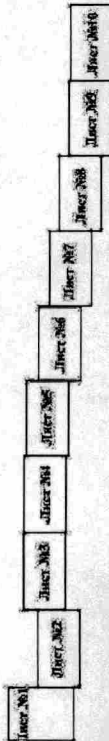
М 1:5000

Сведения о границах охранной зоны газораспределительной сети по объекту «Газопровод высокого давления, назначение: 7.7. Сооружения трубопроводного транспорта, протяженность 8057 м, адрес (местонахождение) объекта: обл. Тверская, р-н Зубцовский, отг. Зубцова до поворота на д. Никольское»

(наименование объекта)

Графическое описание местоположения границ охранной зоны (план границ объекта)

Связь разрабатываемых листов



Охранная зона газораспределительной сети по объекту «Газопровод высокого давления, назначение: 7.7. Сооружения трубопроводного транспорта, протяженность 8057 м, адрес (местонахождение) объекта: обл. Тверская, р-н Зубцовский, отг. Зубцова до поворота на д. Никольское»

Используемые условные знаки и обозначения:

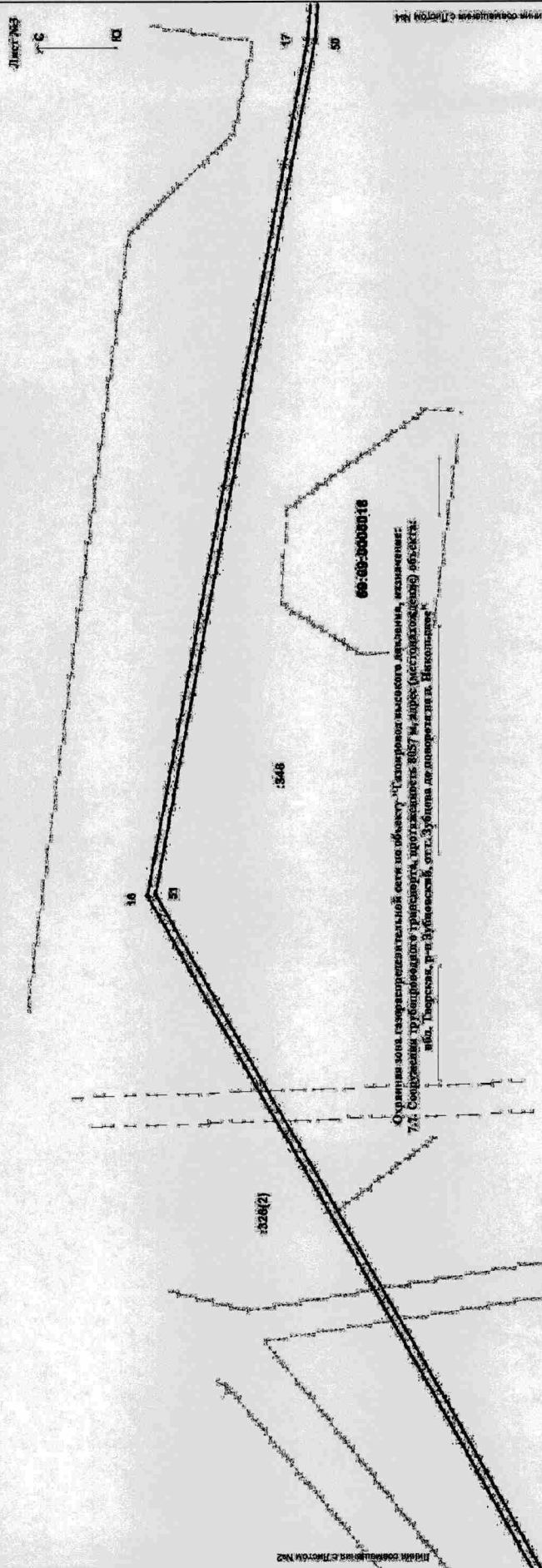
- граница кадастрового квартала
- номер кадастрового квартала
- граница земельного участка, внесенного в ЕКВ
- кадастровый номер земельного участка, внесенного в ЕКВ
- граница охранной зоны газораспределительной сети
- обозначение характерной точки границы охранной зоны газораспределительной сети

М 1:5000

Сведения о границах охранной зоны газораспределительной сети по объекту «Газопровод высокого давления, назначение: 7.7. Сооружения трубопроводного транспорта, протяженность 3037 м, адрес (местонахождение) объекта: обл. Тверская, р-н Зубцовский, от г. Зубцова до поворота на д. Никольское»

(далее - объект)


Графическое описание местоположения границ охранной зоны (шланг границ объекта)



Используемые условные знаки в обозначениях:

- граница газопровода
- номер газопровода
- граница земельного участка, внесенного в ЕКН
- газопроводный номер земельного участка, внесенного в ЕКН
- граница охранной зоны газораспределительной сети
- обозначение характерной точки границы охранной зоны

Схема расположения листов



М 1:5000

ИПНН СОВЕТСКИЕ СЛОВОТМ №2


ИПНН СОВЕТСКИЕ СЛОВОТМ №1

Сведения о границах охранной зоны газораспределительной сети по объекту «Газопровод высокого давления, назначение: 7.7. Сооружения трубопроводного транспорта, протяженность 8057 м, адрес (местонахождение) объекта: обл. Тверская, р-н Зубцовский, ст.г. Зубцова до поворота на д. Никольское»


(выделенный объект)

Графическое описание местоположения границ охранной зоны (план границ объекта)

Ссылка на смежные листы



Лист №1
Ю
С



Охранная зона газораспределительной сети по объекту «Газопровод высокого давления, назначение: 7.7. Сооружения трубопроводного транспорта, протяженность 8057 м, адрес (местонахождение) объекта: обл. Тверская, р-н Зубцовский, ст.г. Зубцова до поворота на д. Никольское»

Использованные условные знаки и обозначения:

- граница охранной зоны
- 00-00-0000016 — граница земельного участка, выделенного в Г.К.Б.
- 00-00-0000018 — кадастровый номер земельного участка, выделенного в Г.К.Б.
- 00-00-0000018 — граница охранной зоны газораспределительной сети


М 1:5000

Сведения о границах охранной зоны газораспределительной сети по объекту «Газопровод высокого давления, назначение: 7.7. Сооружения трубопроводного транспорта, протяженность 8057 м, адрес (местонахождение) объекта: обл. Тверская, р-н Зубцовский, з/г. Зубцова до поворота на д. Николаевское»

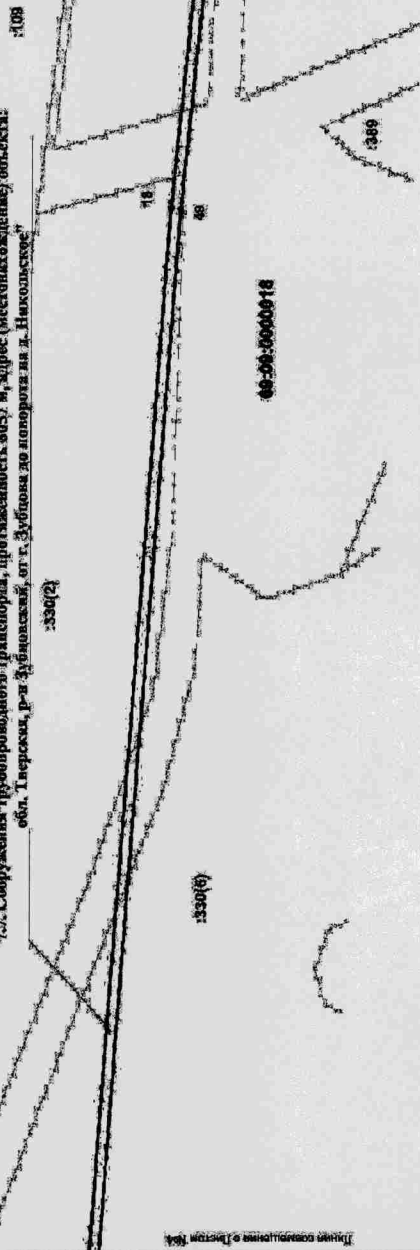
(наименование объекта)

Графическое описание местоположения границ охранной зоны (план границ объекта)

Схема расположения листов



Охранная зона газораспределительной сети по объекту «Газопровод высокого давления, назначение: 7.7. Сооружения трубопроводного транспорта, протяженность 8057 м, адрес (местонахождение) объекта: обл. Тверская, р-н Зубцовский, з/г. Зубцова до поворота на д. Николаевское»



- Использованные условные знаки и обозначения:
- граница газопровода высокого давления
 - номер газопровода по формуле
 - граница охранной зоны газораспределительной сети
 - граница охранной зоны газораспределительной сети
 - обозначение характерной точки границ охранной зоны газораспределительной сети

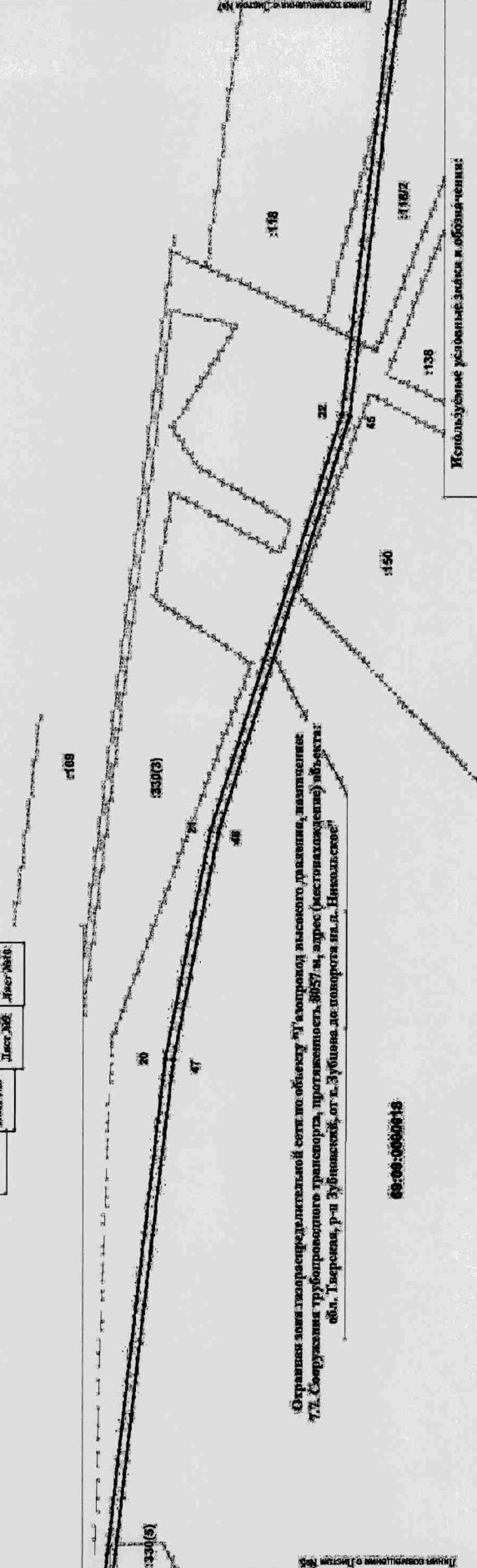
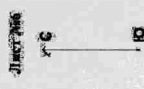

М 1:5000

Сведения о границах охранной зоны газораспределительной сети по объекту «Газопровод высокого давления, назначение: 7.7. Сооружения трубопроводного транспорта, протяженность 8057 м, адрес (местонахождение) объекта: обл. Тверская, р-н Зубцовский, от п. Зубцова до поворота на д. Никольское»

(выполнение объекта)

Графическое описание местоположения границ охранной зоны (план границ объекта)

Схема расположения листов



Охранная зона газораспределительной сети по объекту «Газопровод высокого давления, назначение: 7.7. Сооружения трубопроводного транспорта, протяженность 8057 м, адрес (местонахождение) объекта: обл. Тверская, р-н Зубцовский, от п. Зубцова до поворота на д. Никольское»

Используемые условные знаки и обозначения:

- граница земельного участка
- номер кадастрового участка
- граница земельного участка, выделенного ИЖС
- кадастровый номер земельного участка, выделенного ИЖС
- граница охранной зоны газораспределительной сети
- обозначение характерной точки границы охранной зоны

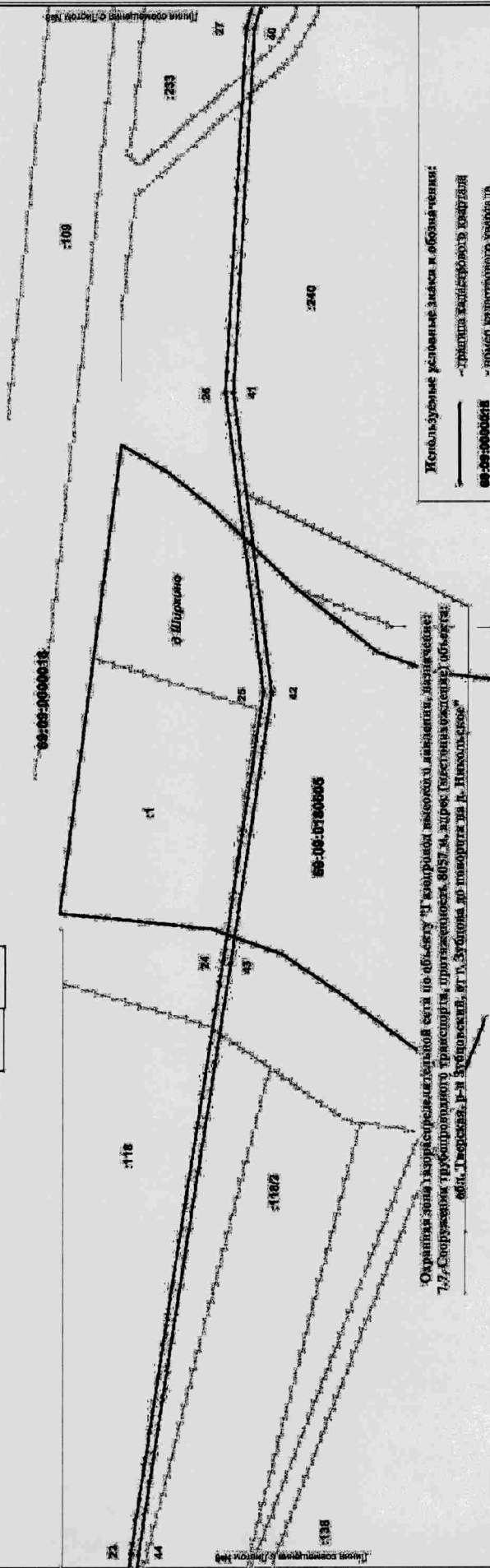

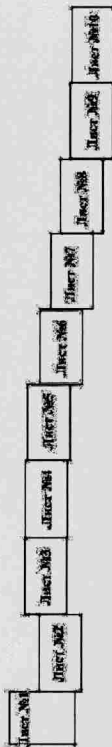
М 1:5000

Сведения о границах охранной зоны газораспределительной сети по объекту «Газопровод высокого давления, назначение: 7.7. Сооружения трубопроводного транспорта, протяженность 8057 м, адрес (местонахождение) объекта: обл. Тверская, р-н Зубовский, от г. Зубцова до поворота на д. Никольское»

(выделенные объекты)

Графическое описание местоположения границ охранной зоны (план границ объекта)

Схема расположения листов



Охранная зона газораспределительной сети по объекту «Газопровод высокого давления, назначение: 7.7. Сооружения трубопроводного транспорта, протяженность 8057 м, адрес (местонахождение) объекта: обл. Тверская, р-н Зубовский, от г. Зубцова до поворота на д. Никольское»

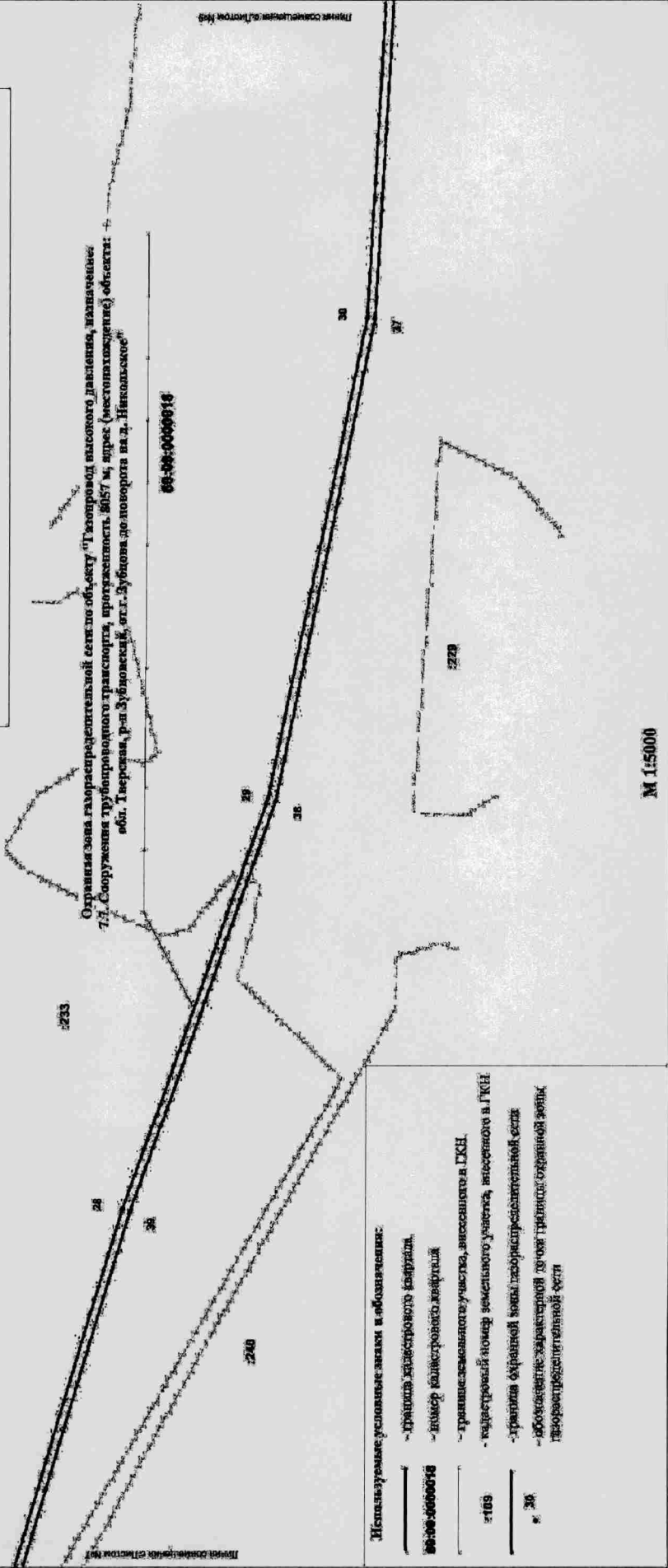
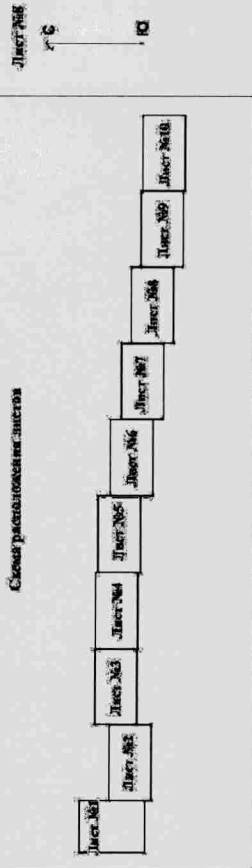
Используемые условные знаки и обозначения:

- граница газораспределительной сети
- номер газораспределительной сети
- граница земельного участка, внесенного в ЕКН
- кадастровый номер земельного участка, внесенного в ЕКН
- граница охранной зоны газораспределительной сети
- обозначение характерной точки границы охранной зоны газораспределительной сети

Сведения о границах охранной зоны газораспределительной сети по объекту «Газопровод высокого давления, назначение: 7.7. Сооружения трубопроводного транспорта, протяженность 8057 м, адрес (местонахождение) объекта: обл. Тверская, р-н Зубцовский, от ул. Зубцова до поворота на д. Никольское»

(Именованные объекты)

Графическое описание местоположения границ охранной зоны (план границ объекта)



Охранная зона газораспределительной сети по объекту «Газопровод высокого давления, назначение: 7.7. Сооружения трубопроводного транспорта, протяженность 8057 м, адрес (местонахождение) объекта: обл. Тверская, р-н Зубцовский, от ул. Зубцова до поворота на д. Никольское»

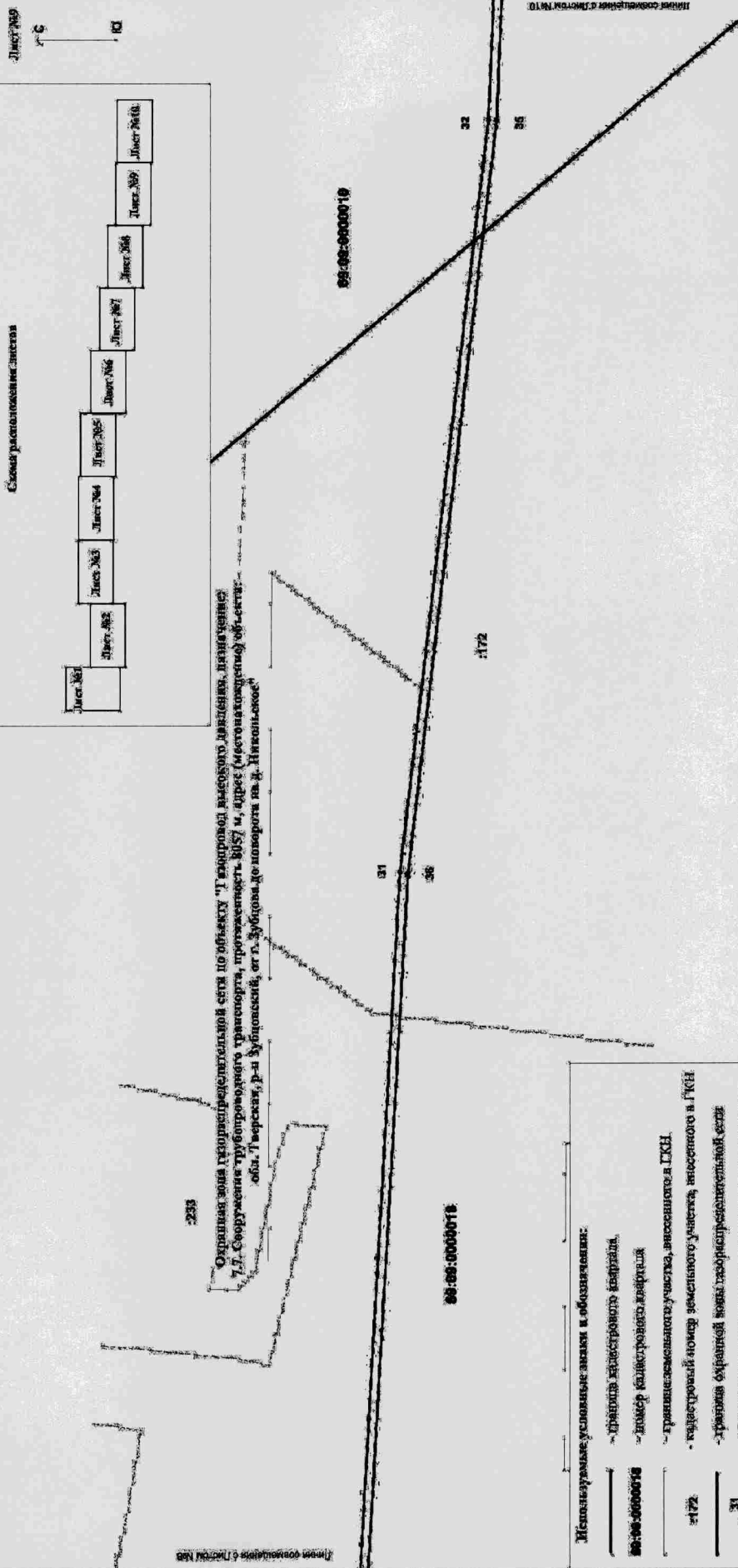
- Используемые условные знаки и обозначения:
- граница земельного участка, выделенного в ГЧН
 - номер кадастрового листа
 - граница земельного участка, выделенного в ГЧН
 - кадастровый номер земельного участка, выделенного в ГЧН
 - граница охранной зоны газораспределительной сети
 - обозначение характерной точки границы охранной зоны газораспределительной сети

М 1:5000

Сведения о границах охранной зоны газораспределительной сети по объекту «Газопровод высокого давления, наименование: 7.7. Сооружения трубопроводного транспорта, протяженность 8057 м, адрес (местонахождение) объекта: обл. Тверская, р-н Зубцовский, от г. Зубцова до поворота на д. Никольское»

(выделенные объекты)

Графическое описание местоположения границ охранной зоны (план границ объекта)



Исключены условные знаки и обозначения:

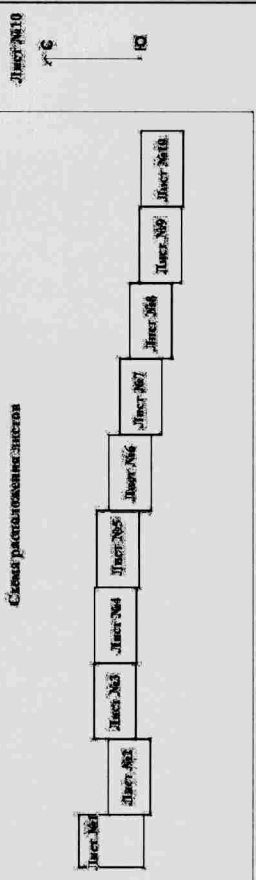
- граница газопровода высокого давления
- диаметр газопровода высокого давления
- граница земельного участка, выделенного ГЧН
- кадастровый номер земельного участка, выделенного в ГЧН
- граница охранной зоны газораспределительной сети
- обозначение характерной точки границы охранной зоны газораспределительной сети

M 1:5000

Сведения о границах охранной зоны газораспределительной сети по объекту «Газопровод высокого давления, назначение: 7.7. Сооружения трубопроводного транспорта, протяженность 8057 м, адрес (местонахождение) объекта: обл. Тверская, р-н Зубцовский, от г. Зубцова до поворота на д. Никольское»

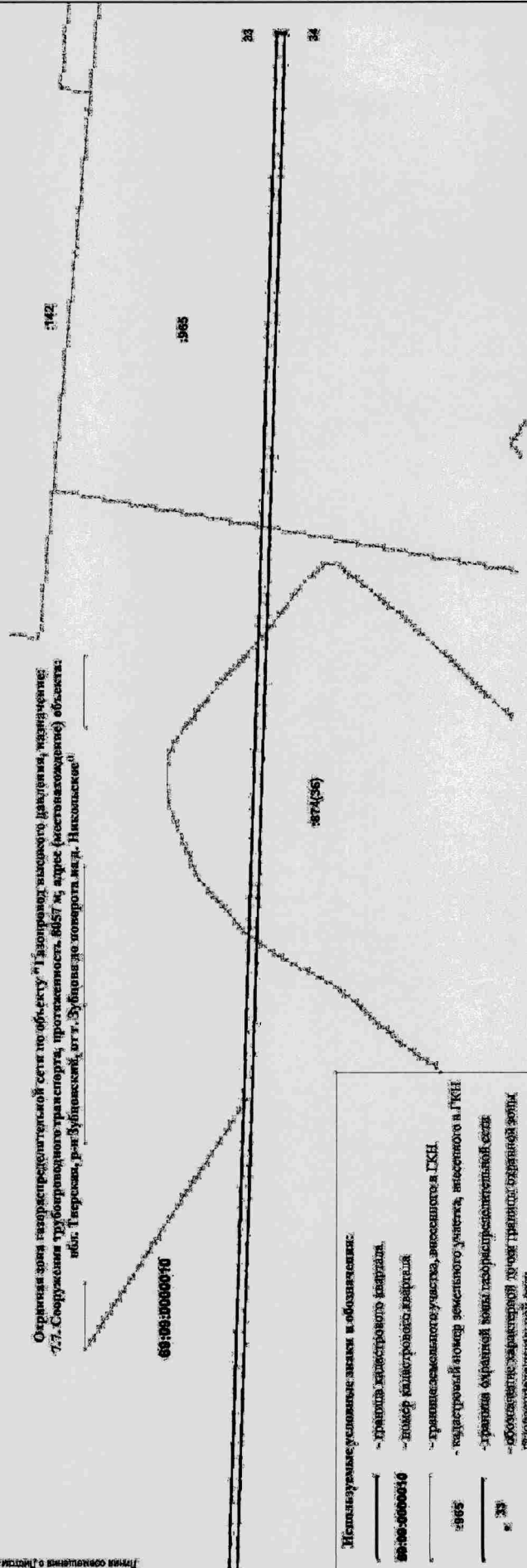
(Владельцем объекта)

Графическое описание местоположения границ охранной зоны (шланг границ объекта)



Охранная зона газораспределительной сети по объекту «Газопровод высокого давления, назначение: 7.7. Сооружения трубопроводного транспорта, протяженность 8057 м, адрес (местонахождение) объекта: обл. Тверская, р-н Зубцовский, от г. Зубцова до поворота на д. Никольское»

Листы оформлены с использованием



- Используемые условные знаки и обозначения:
- граница охранной зоны
 - линия электропровода
 - линия газопровода
 - граница земельного участка, занесенная в ГКН
 - кадастровый номер земельного участка, занесенного в ГКН
 - граница охранной зоны газораспределительной сети
 - обозначение характера водных объектов
 - газораспределительная сеть

M 1:5000