



**ДЕПАРТАМЕНТ ПО ГОСУДАРСТВЕННОЙ ОХРАНЕ ОБЪЕКТОВ
КУЛЬТУРНОГО НАСЛЕДИЯ ТАМБОВСКОЙ ОБЛАСТИ**

ПРИКАЗ

23.12.2024

г. Тамбов

№ 467

Об утверждении границ и режима использования территории объекта культурного наследия регионального значения «Градостроительный комплекс», расположенного по адресу: Тамбовская область, г. Моршанск, пл. Октябрьская, д. 10

В соответствии с Федеральным законом от 25.06.2002 № 73-ФЗ «Об объектах культурного наследия (памятниках истории и культуры) народов Российской Федерации» ПРИКАЗЫВАЮ:

1. Утвердить границы территории объекта культурного наследия регионального значения «Градостроительный комплекс», расположенного по адресу: Тамбовская область, г. Моршанск, пл. Октябрьская, д. 10 (далее – объект культурного наследия), согласно приложению № 1 к настоящему приказу.

2. Утвердить режим использования территории объекта культурного наследия согласно приложению № 2 к настоящему приказу.

3. Отделу сохранения, государственной охраны и учета объектов культурного наследия департамента по государственной охране объектов культурного наследия Тамбовской области обеспечить:

направление копии настоящего приказа в срок не более пяти рабочих дней со дня издания настоящего приказа в орган регистрации прав;

размещение настоящего приказа на официальном сайте департамента по государственной охране объектов культурного наследия Тамбовской области в информационно-телекоммуникационной сети «Интернет».

4. Опубликовать настоящий приказ на «Официальном интернет-портале правовой информации» (www.pravo.gov.ru) и на сайте сетевого издания «Тамбовская жизнь» (www.tamlife.ru).

5. Контроль за исполнением настоящего приказа возложить на заместителя директора департамента по государственной охране объектов культурного наследия Тамбовской области – начальника отдела сохранения, государственной охраны и учета объектов культурного наследия Мартехина А.В.

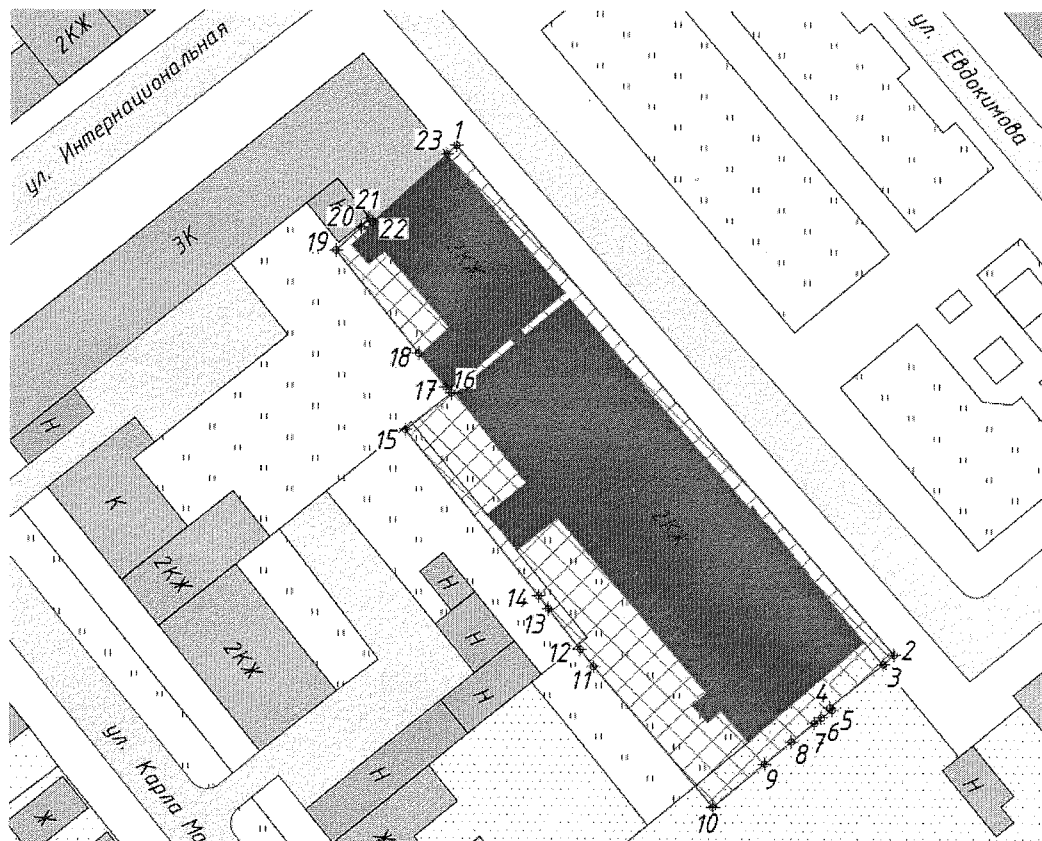
Директор департамента

 Д.А.Самородин




ПРИЛОЖЕНИЕ № 1
УТВЕРЖДЕНЫ
приказом департамента по государственной
охране объектов культурного наследия
Тамбовской области
от 23.12.2024 № 467

Границы территории
объекта культурного наследия регионального значения
«Градостроительный комплекс», расположенного по адресу: Тамбовская
область, г. Моршанск, пл. Октябрьская, д. 10

1. Схема границ территории объекта культурного наследия регионального значения «Градостроительный комплекс», расположенного по адресу: Тамбовская область, г. Моршанск, пл. Октябрьская, д. 10 (далее – объект культурного наследия):



Условные обозначения:

-  *Рассматриваемый объект культурного наследия регионального значения, находящийся на государственной охране: «Градостроительный комплекс», расположенный по адресу: Тамбовская область, город Моршанск, пл. Октябрьская, 10*
-  *Границы территории объекта культурного наследия*
-  *Номер характерной (поворотной) точки границ территории объекта культурного наследия*

2. Координаты характерных поворотных точек границ территории объекта культурного наследия в местной системе координат (МСК-68):

Номер точки	Координаты характерных поворотных точек	
	X	Y
1	511115,94	1271818,17
2	511037,21	1271885,90
3	511035,74	1271884,23
4	511029,02	1271876,05
5	511028,56	1271876,39
6	511027,41	1271874,73
7	511026,53	1271873,67
8	511023,61	1271870,13
9	511020,18	1271865,99
10	511013,57	1271858,03
11	511035,32	1271839,57
12	511037,95	1271837,51
13	511044,24	1271832,57
14	511046,21	1271831,02
15	511072,06	1271810,28
16	511077,68	1271817,46
17	511078,61	1271816,55
18	511083,79	1271812,32
19	511099,73	1271799,48
20	511103,25	1271803,40
21	511104,63	1271804,65
22	511104,03	1271805,21
23	511114,59	1271816,70
1	511115,94	1271818,17

ПРИЛОЖЕНИЕ № 2
УТВЕРЖДЕН
приказом департамента по государственной
охране объектов культурного наследия
Тамбовской области
от 23.12.2024 № 467

Режим

использования территории объекта культурного наследия регионального
значения «Градостроительный комплекс», расположенного по адресу:
Тамбовская область, г. Моршанск, пл. Октябрьская, д. 10

В границах территории объекта культурного наследия регионального значения «Градостроительный комплекс», расположенного по адресу: Тамбовская область, г. Моршанск, пл. Октябрьская, д. 10 (далее – объект культурного наследия):

разрешается:

проведение работ, направленных на сохранение объекта культурного наследия (ремонт, реставрация, консервация, приспособление для современного использования) без изменения его особенностей, составляющих предмет охраны;

ведение хозяйственной деятельности, не противоречащей требованиям обеспечения сохранности объекта культурного наследия и позволяющей обеспечить функционирование объекта культурного наследия в современных условиях;

капитальный ремонт и реконструкция существующих объектов инженерной инфраструктуры при условии обеспечения сохранности объекта культурного наследия при проведении указанных работ;

размещение информационных табличек, памятных знаков, историко-культурной информации;

благоустройство территории, в том числе устройство отмосток и иных сооружений инженерной защиты объекта культурного наследия;

проведение мероприятий, направленных на обеспечение пожарной безопасности объекта культурного наследия;

проведение земляных работ при прокладке и реконструкции инженерных сетей при условии обеспечения сохранности объекта культурного наследия;

запрещается:

строительство объектов капитального строительства;

проведение земляных, строительных, мелиоративных и иных работ, за исключением работ по сохранению объекта культурного наследия или его отдельных элементов, сохранению историко-градостроительной или природной среды объекта культурного наследия;

размещение рекламных конструкций.