



**ДЕПАРТАМЕНТ ПО ГОСУДАРСТВЕННОЙ ОХРАНЕ ОБЪЕКТОВ
КУЛЬТУРНОГО НАСЛЕДИЯ ТАМБОВСКОЙ ОБЛАСТИ**

ПРИКАЗ

23.12.2024

г. Тамбов

№ 468

Об утверждении границ и режима использования территории объекта культурного наследия регионального значения «Градостроительный комплекс», расположенного по адресу: Тамбовская область, г. Моршанск, пл. Октябрьская, д. 3, д. 4, д. 5

В соответствии с Федеральным законом от 25.06.2002 № 73-ФЗ «Об объектах культурного наследия (памятниках истории и культуры) народов Российской Федерации» ПРИКАЗЫВАЮ:

1. Утвердить границы территории объекта культурного наследия регионального значения «Градостроительный комплекс», расположенного по адресу: Тамбовская область, г. Моршанск, пл. Октябрьская, д. 3, д. 4, д. 5 (далее – объект культурного наследия), согласно приложению № 1 к настоящему приказу.

2. Утвердить режим использования территории объекта культурного наследия согласно приложению № 2 к настоящему приказу.

3. Отделу сохранения, государственной охраны и учета объектов культурного наследия департамента по государственной охране объектов культурного наследия Тамбовской области обеспечить:


направление копии настоящего приказа в срок не более пяти рабочих дней со дня издания настоящего приказа в орган регистрации прав;

размещение настоящего приказа на официальном сайте департамента по государственной охране объектов культурного наследия Тамбовской области в информационно-телекоммуникационной сети «Интернет».

4. Опубликовать настоящий приказ на «Официальном интернет-портале правовой информации» (www.pravo.gov.ru) и на сайте сетевого издания «Тамбовская жизнь» (www.tamlife.ru).

5. Контроль за исполнением настоящего приказа возложить на заместителя директора департамента по государственной охране объектов культурного наследия Тамбовской области – начальника отдела сохранения, государственной охраны и учета объектов культурного наследия Мартехина А.В.

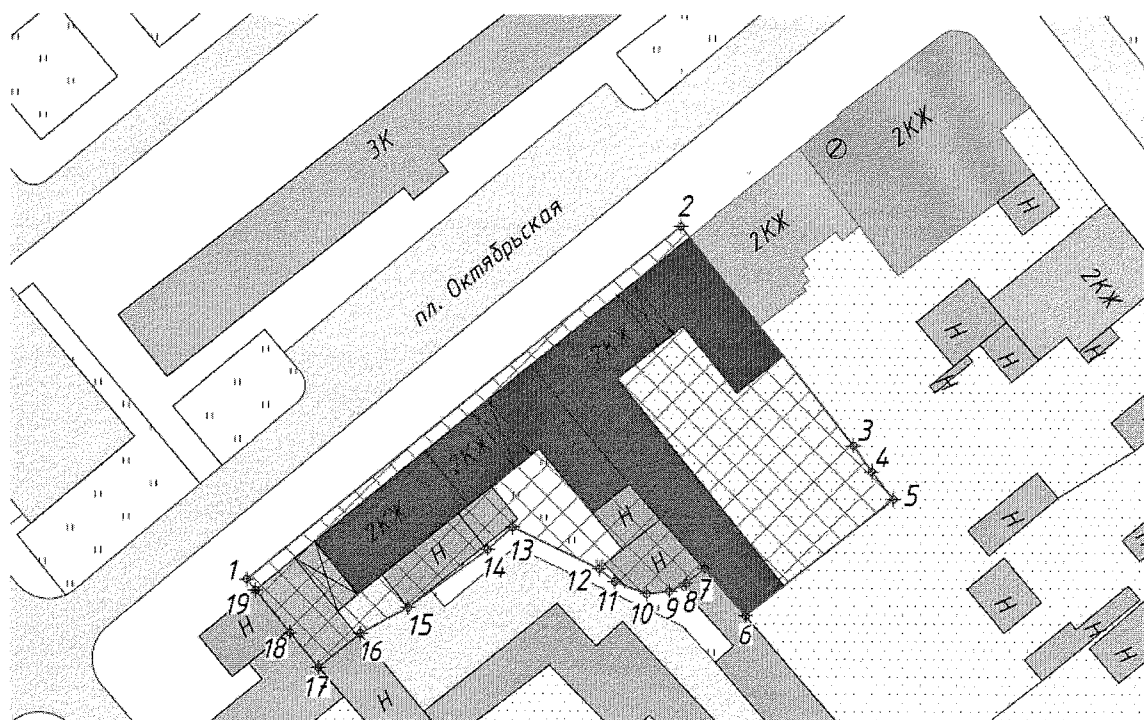
Директор департамента

 Д.А. Самородин





ПРИЛОЖЕНИЕ № 1
УТВЕРЖДЕНЫ
приказом департамента по государственной
охране объектов культурного наследия
Тамбовской области
от 23.12.2024 № 468

Границы территории
объекта культурного наследия регионального значения
«Градостроительный комплекс», расположенного по адресу: Тамбовская
область, г. Моршанск, пл. Октябрьская, д. 3, д. 4, д. 5

1. Схема границ территории объекта культурного наследия регионального значения «Градостроительный комплекс», расположенного по адресу: Тамбовская область, г. Моршанск, пл. Октябрьская, д. 3, д. 4, д. 5 (далее – объект культурного наследия):



Условные обозначения:

-  Рассматриваемый объект культурного наследия регионального значения, находящийся на государственной охране:
«Градостроительный комплекс», расположенный по адресу:
Тамбовская область, город Моршанск, Октябрьская площадь,
3, 4, 5
-  Иные объекты культурного наследия регионального значения,
4. «Магазин купцов Кавериных», расположенный по адресу:
Тамбовская область, г. Моршанск, ул. Советская, 25
-  Границы территории объекта культурного наследия
-  №1
Номер характерной (поворотной) точки границ
территории объекта культурного наследия

2. Координаты характерных поворотных точек границ территории объекта культурного наследия в местной системе координат (МСК-68):

Номер точки	Координаты характерных поворотных точек	
	X	Y
1	511085,90	1271969,74
2	511136,62	1272031,99
3	511105,20	1272056,69
4	511101,46	1272059,30
5	511097,51	1272062,43
6	511080,88	1272041,29
7	511087,57	1272035,43
8	511085,48	1272032,80
9	511084,32	1272030,39
10	511083,96	1272027,15
11	511085,69	1272022,53
12	511087,50	1272020,35
13	511093,43	1272007,90
14	511090,20	1272004,28
15	511081,93	1271992,88
16	511078,22	1271986,08
17	511073,31	1271980,04
18	511078,28	1271975,96
19	511084,35	1271971,00
1	511085,90	1271969,74

ПРИЛОЖЕНИЕ № 2
УТВЕРЖДЕН
приказом департамента по государственной
охране объектов культурного наследия
Тамбовской области
от 23.12.2024 № 468

Режим

использования территории объекта культурного наследия регионального значения «Градостроительный комплекс», расположенного по адресу:
Тамбовская область, г. Моршанск, пл. Октябрьская, д. 3, д. 4, д. 5

В границах территории объекта культурного наследия регионального значения «Градостроительный комплекс», расположенного по адресу: Тамбовская область, г. Моршанск, пл. Октябрьская, д. 3, д. 4, д. 5 (далее – объект культурного наследия):

разрешается:

проведение работ, направленных на сохранение объекта культурного наследия (ремонт, реставрация, консервация, приспособление для современного использования) без изменения его особенностей, составляющих предмет охраны;

ведение хозяйственной деятельности, не противоречащей требованиям обеспечения сохранности объекта культурного наследия и позволяющей обеспечить функционирование объекта культурного наследия в современных условиях;

капитальный ремонт и реконструкция существующих объектов инженерной инфраструктуры при условии обеспечения сохранности объекта культурного наследия при проведении указанных работ;

размещение информационных табличек, памятных знаков, историко-культурной информации;

благоустройство территории, в том числе устройство отмосток и иных сооружений инженерной защиты объекта культурного наследия;

проведение мероприятий, направленных на обеспечение пожарной безопасности объекта культурного наследия;

проведение земляных работ при прокладке и реконструкции инженерных сетей при условии обеспечения сохранности объекта культурного наследия;

запрещается:

строительство объектов капитального строительства;

проведение земляных, строительных, мелиоративных и иных работ, за исключением работ по сохранению объекта культурного наследия или его отдельных элементов, сохранению историко-градостроительной или природной среды объекта культурного наследия;

размещение рекламных конструкций.