

ДЕПАРТАМЕНТ ПО ГОСУДАРСТВЕННОЙ ОХРАНЕ ОБЪЕКТОВ КУЛЬТУРНОГО НАСЛЕДИЯ ТАМБОВСКОЙ ОБЛАСТИ

ПРИКАЗ

14.03.2024

г. Тамбов

№ 99

Об установлении зон охраны объекта культурного наследия регионального значения «Церковь Святителя Николая» (Тамбовская область, г. Мичуринск, ул. Красная, д. 72) и утверждении требований к градостроительным регламентам в границах территорий данных зон

В соответствии с Федеральным законом от 25.06.2002 № 73-ФЗ «Об объектах культурного наследия (памятниках истории и культуры) народов Российской Федерации», Законом Тамбовской области от 05.10.2015 № 572-З «О регулировании отдельных вопросов в сфере сохранения, использования, популяризации и государственной охраны объектов культурного наследия (памятников истории и культуры) народов Российской Федерации в Тамбовской области», на основании проекта зон охраны объекта культурного наследия регионального значения «Церковь Святителя Николая» (Тамбовская область, г. Мичуринск, ул. Красная, д. 72) и в целях обеспечения сохранности объектов культурного наследия
ПРИКАЗЫВАЮ:

1. Установить зоны охраны объекта культурного наследия регионального значения «Церковь Святителя Николая», расположенного по адресу: Тамбовская область, г. Мичуринск, ул. Красная, д. 72 (далее — объект культурного наследия), согласно приложению № 1.

2. Утвердить требования к градостроительным регламентам в границах территорий зон охраны объекта культурного наследия согласно приложению № 2.

3. Заместителю директора департамента по государственной охране объектов культурного наследия Тамбовской области - начальнику отдела сохранения, государственной охраны и учета объектов культурного наследия Мартехину А.В. обеспечить:

размещение информации об утвержденных границах зон охраны объекта культурного наследия в федеральной государственной информационной системе территориального планирования;

направление сведений об установленных зонах охраны объекта культурного наследия в орган, осуществляющий деятельность по ведению Единого государственного реестра недвижимости.


4. Департамент по государственной охране объектов культурного наследия Тамбовской области обеспечивает возмещение убытков, причиненных в связи с установлением зон охраны объекта культурного наследия, со дня заключения соглашения о возмещении убытков, заключаемого с лицами, указанными в пункте 2 статьи 57¹ Земельного кодекса Российской Федерации, либо со дня вступления в законную силу решения суда.

5. Опубликовать настоящий приказ на «Официальном интернет-портале правовой информации» (www.pravo.gov.ru), на сайте сетевого издания «Тамбовская жизнь» (www.tamlife.ru) и разместить на официальном сайте департамента по государственной охране объектов культурного наследия Тамбовской области в информационно-телекоммуникационной сети «Интернет».

6. Настоящий приказ вступает в силу по истечении десяти дней после дня его первого официального опубликования.

7. Контроль за исполнением настоящего приказа возложить на заместителя директора департамента по государственной охране объектов культурного наследия Тамбовской области - начальника отдела сохранения, государственной охраны и учета объектов культурного наследия Мартехина А.В.

Директор департамента

 Д.А.Самородин

ПРИЛОЖЕНИЕ № 1
к приказу департамента по государственной
охране объектов культурного наследия
Тамбовской области
от 14.03.2024 № 99

Зоны
охраны объекта культурного наследия регионального значения «Церковь
Святителя Николая», расположенного по адресу: Тамбовская область,
г. Мичуринск, ул. Красная, д. 72

1. Общие положения

1.1. Зоны охраны объекта культурного наследия регионального значения «Церковь Святителя Николая», расположенного по адресу: Тамбовская область, г. Мичуринск, ул. Красная, д. 72 (далее — объект культурного наследия), включают в себя охранную зону объекта культурного наследия, зону регулирования застройки и хозяйственной деятельности объекта культурного наследия.

1.2. Необходимый состав зон охраны объекта культурного наследия определяется проектом зон охраны объекта культурного наследия.

2. Границы охранной зоны объекта культурного наследия

2.1. Охранная зона объекта культурного наследия (ОЗ) занимает участок по ул. Красная, Интернациональная, Федеративная, Лаврова, парк Славы, с сохранившимися домами, градоформирующими периметр парка Славы (бывшая Приютская площадь). Площадь ОЗ составляет 45371 кв. м ± 75 кв. м.

2.2. Координаты характерных точек границ ОЗ (средняя квадратическая погрешность положения характерной точки составляет 0,10 м):

№ характерной точки	Координаты точек в местной системе координат, м Система координат МСК-68	
	X	Y
1	2	3
1	450675.53	1183865.20
2	450643.34	1183871.38
3	450637.78	1183866.74
4	450631.59	1183859.01
5	450600.12	1183831.25

6	450594.11	1183826.30
7	450565.69	1183801.17
8	450548.89	1183820.45
9	450544.81	1183825.05
10	450559.48	1183837.73
11	450553.68	1183844.53
12	450548.63	1183850.51
13	450555.51	1183856.63
14	450544.27	1183869.11
15	450542.69	1183867.61
16	450522.74	1183850.80
17	450518.85	1183854.77
18	450485.47	1183893.15
19	450483.59	1183894.97
20	450466.23	1183912.61
21	450462.49	1183917.38
22	450455.54	1183926.26
23	450451.09	1183922.53
24	450448.78	1183925.72
25	450419.80	1183900.58
26	450433.29	1183885.51
27	450385.11	1183844.98
28	450373.91	1183858.77
29	450341.07	1183830.04
30	450350.87	1183817.95
31	450339.00	1183804.63
32	450346.99	1183785.78
33	450332.81	1183769.59
34	450349.80	1183752.99
35	450354.69	1183757.05
36	450366.17	1183765.17
37	450415.56	1183714.64
38	450435.60	1183690.77

39	450421.98	1183678.62
40	450440.07	1183658.76
41	450455.51	1183672.80
42	450488.87	1183632.08
43	450507.07	1183648.07
44	450513.69	1183653.74
45	450539.27	1183675.64
46	450549.90	1183665.12
47	450598.59	1183709.72
48	450603.66	1183714.58
49	450607.81	1183711.11
50	450619.91	1183723.05
51	450630.06	1183753.20
52	450643.96	1183767.08
53	450630.42	1183779.19
54	450627.39	1183782.07
55	450622.28	1183786.93
56	450615.91	1183780.47
57	450605.58	1183790.94
58	450640.20	1183826.01
59	450661.25	1183848.05
60	450666.14	1183853.72
1	450675.53	1183865.20
61	450617.21	1183763.74
62	450598.26	1183783.09
63	450591.34	1183790.10
64	450587.06	1183786.08
65	450538.37	1183740.68
66	450539.14	1183711.25
67	450545.39	1183704.68
68	450554.86	1183697.96
69	450570.72	1183703.51
70	450591.97	1183724.33

71	450584.87	1183731.78
72	450594.98	1183742.33
73	450597.16	1183743.47
61	450617.21	1183763.74

3. Границы зоны регулирования застройки и хозяйственной деятельности объекта культурного наследия

3.1 Зона регулирования застройки и хозяйственной деятельности объекта культурного наследия (ЗРЗ-1) включает 3 участка и занимает участки территории со зданиями высотой не более 9 метров, размещёнными в непосредственной близости от объекта культурного наследия и композиционно связанных с ним. Площадь участка ЗРЗ-1 составляет 45 403 кв. м \pm 75 кв. м.

Зона регулирования застройки и хозяйственной деятельности объекта культурного наследия (ЗРЗ-2) включает 2 участка и занимает участки территории со зданиями высотой не более 12 метров, размещёнными в непосредственной близости от объекта культурного наследия и композиционно связанных с ним.

Площадь участка ЗРЗ-2 составляет 4 028 кв. м \pm 22 кв. м.

3.2. Координаты характерных точек границ ЗРЗ-1 (средняя квадратическая погрешность положения характерной точки составляет 0,10 м):

№ характерной точки	Координаты точек в местной системе координат, м Система координат МСК-68	
	X	Y
1	2	3
ЗРЗ-1 (участок 1)		
74	450580.92	1183560.63
75	450597.98	1183572.65
76	450604.71	1183577.76
77	450611.19	1183570.68
78	450641.43	1183598.39
79	450734.79	1183671.21
80	450739.73	1183676.48
81	450824.09	1183780.94
82	450755.24	1183829.76
83	450720.10	1183827.33

84	450705.01	1183834.93
85	450700.08	1183839.50
1	450675.53	1183865.20
60	450666.14	1183853.72
59	450661.25	1183848.05
58	450640.20	1183826.01
57	450605.58	1183790.94
56	450615.91	1183780.47
55	450622.28	1183786.93
53	450630.42	1183779.19
52	450643.96	1183767.08
51	450630.06	1183753.20
50	450619.91	1183723.05
49	450607.81	1183711.11
48	450603.66	1183714.58
47	450598.59	1183709.72
46	450549.90	1183665.12
45	450539.27	1183675.64
44	450513.69	1183653.74
74	450580.92	1183560.63
ЗРЗ-1 (участок 2)		
39	450421.98	1183678.62
38	450435.60	1183690.77
37	450415.56	1183714.64
36	450366.17	1183765.17
35	450354.69	1183757.05
86	450374.36	1183733.60
87	450380.65	1183726.11
88	450402.23	1183700.26
39	450421.98	1183678.62
ЗРЗ-1 (участок 3)		

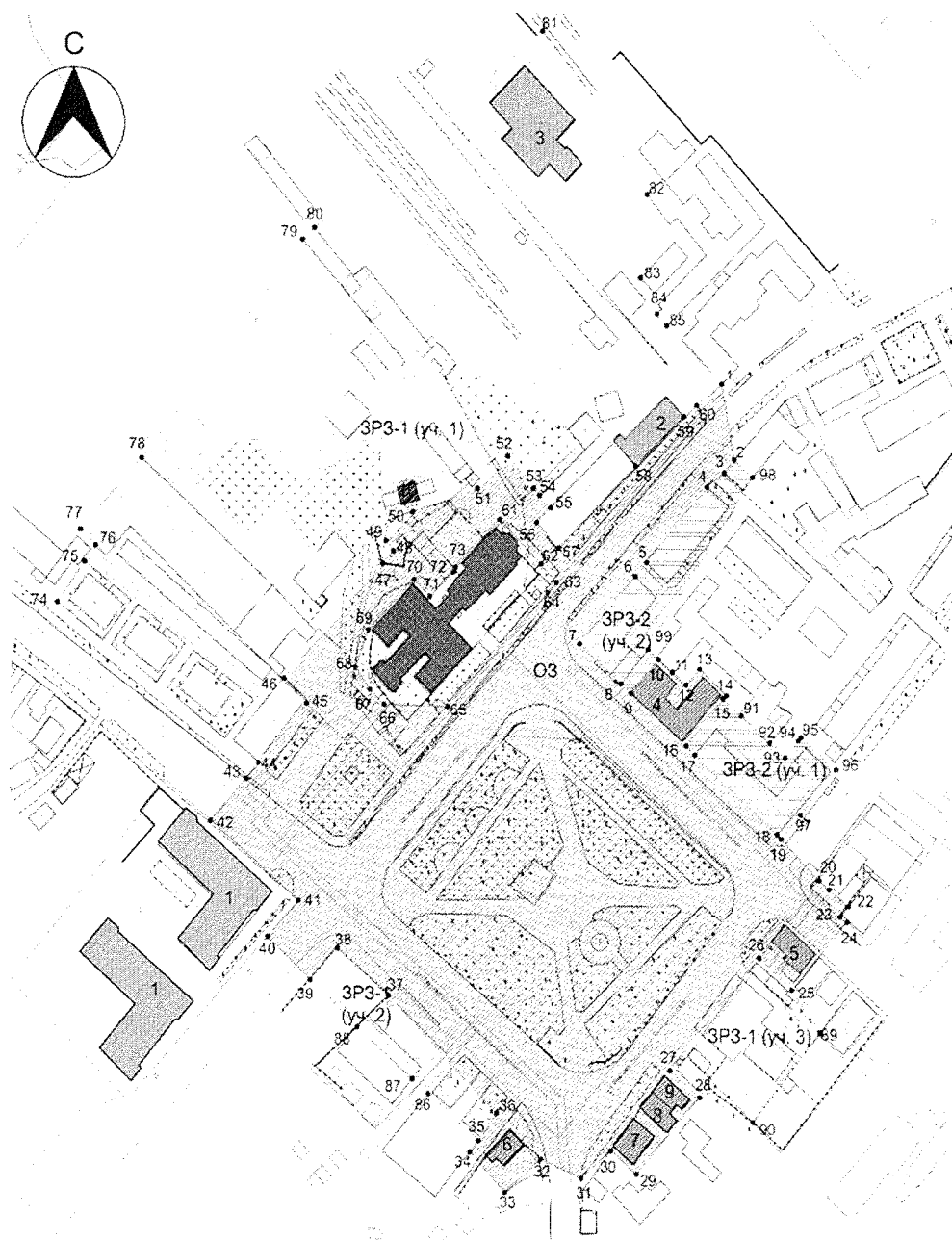
26	450433.29	1183885.51
25	450419.80	1183900.58
89	450401.72	1183913.76
90	450363.50	1183883.48
28	450373.91	1183858.77
27	450385,11	1183844,98
26	450433.29	1183885.51

3.3. Координаты характерных точек границ ЗРЗ-2 (средняя квадратическая погрешность положения характерной точки составляет 0,10 м):










№ характерной точки	Координаты точек в местной системе координат, м Система координат МСК-68	
	X	Y
1	2	3
ЗРЗ-2 (участок 1)		
15	450542.69	1183867.61
91	450538.22	1183873.01
92	450524.32	1183889.30
93	450518.20	1183896.48
94	450525.30	1183902.36
95	450526.78	1183903.64
96	450513.27	1183920.02
97	450493.80	1183903.85
19	450483.59	1183894.97
18	450485.47	1183893.15
17	450518.85	1183854.77
16	450522.74	1183850.80
15	450542.69	1183867.61
ЗРЗ-2 (участок 2)		
2	450643.34	1183871.38
98	450635.99	1183879.82
99	450563.70	1183832.74

10	450559.48	1183837.73
9	450544.81	1183825.05
8	450548.89	1183820.45
7	450565.69	1183801.17
6	450594.11	1183826.30
5	450600.12	1183831.25
4	450631.59	1183859.01
3	450637.78	1183866.74
2	450643.34	1183871.38

4. Схема границ зон охраны объекта культурного наследия



Условные обозначения:

-  Объект культурного наследия регионального значения «Церковь Святителя Николая», 1864 г., 1887 г., расположенного по адресу: Тамбовская область, г. Мичуринск, ул. Красная, 72.
-  Граница территории объекта культурного наследия регионального значения «Церковь Святителя Николая», 1864 г., 1887 г., расположенного по адресу: Тамбовская область, г. Мичуринск, ул. Красная, 72.
-  Охранная зона объекта культурного наследия регионального значения «Церковь Святителя Николая», 1864 г., 1887 г., расположенного по адресу: Тамбовская область, г. Мичуринск, ул. Красная, 72.
-  Зона регулирования застройки ЗРЗ-1 (участки 1, 2, 3) объекта культурного наследия регионального значения «Церковь Святителя Николая», 1864 г., 1887 г., расположенного по адресу: Тамбовская область, г. Мичуринск, ул. Красная, 72.
-  Зона регулирования застройки ЗРЗ-2 (участки 1 и 2) объекта культурного наследия регионального значения «Церковь Святителя Николая», 1864 г., 1887 г., расположенного по адресу: Тамбовская область, г. Мичуринск, ул. Красная, 72.
-  Иной объект культурного наследия
-  Ценные объекты историко-градостроительной среды
-  Средовые объекты историко-градостроительной среды
-  Диссонирующий объект

Граница иных объектов культурного наследия

- 1 Поворотные (характерные) точки границ зон охраны

Иной объект культурного наследия

1	«Красные казармы» начало XX в., расположенный по адресу: Тамбовская область, г. Мичуринск, ул. Красная, 74 (Номер в ЕГРОКН 681420919240005)
Ценные объекты историко-градостроительной среды	
2	"Одноэтажное каменное здание", расположено по адресу: Тамбовская обл., г. Мичуринск ул. Красная 68А
3	"Элеватор", расположенный по адресу: Тамбовская обл., г. Мичуринск ул. Красная
4	"Двухэтажное каменное здание", расположено по адресу: Тамбовская обл., г. Мичуринск ул. Интернациональная, 3
5	"Двухэтажное каменное здание", расположено по адресу: Тамбовская обл., г. Мичуринск ул. Интернациональная, 2
Средовые объекты историко-градостроительной среды	
6	"Каменный дом", расположенный по адресу: Тамбовская обл., г. Мичуринск ул. Федеративная, 54
7	"Каменный дом", расположенный по адресу: Тамбовская обл., г. Мичуринск ул. Федеративная, 71
8	"Каменный дом", расположенный по адресу: Тамбовская обл., г. Мичуринск ул. Федеративная, 69
9	"Полукаменный дом", расположенный по адресу: Тамбовская обл., г. Мичуринск ул. Федеративная, 67
Диссонирующий объект	
10	«Вышка сотовой связи», расположенная по адресу: Тамбовская область, городской округ Мичуринск.

ПРИЛОЖЕНИЕ № 2
УТВЕРЖДЕНЫ
приказом департамента по государственной
охране объектов культурного наследия
Тамбовской области
от 14.03.2024 № 99

Требования

к градостроительным регламентам в границах территорий зон охраны объекта культурного наследия регионального значения «Церковь Святителя Николая», расположенного по адресу: Тамбовская область, г. Мичуринск, ул. Красная, д. 72

1. Требования к градостроительным регламентам в охранной зоне объекта культурного наследия

В границах охранной зоны объекта культурного наследия регионального значения «Церковь Святителя Николая», расположенного по адресу: Тамбовская область, г. Мичуринск, ул. Красная, д. 72:

разрешается:

проведение земляных, хозяйственных и иных работ, не ухудшающих условий сохранности и восприятия объекта культурного наследия, в порядке, установленном законодательством Российской Федерации в области государственной охраны объектов культурного наследия;

восстановление (регенерация) историко-градостроительной среды (при наличии научных данных);

применение специальных мер (реконструкция, ремонт), направленных на сохранение объектов ценных объектов историко-градостроительной среды и средовых объектов историко-градостроительной среды, ограничение их капитального ремонта и реконструкции:

ремонт фасадов – при сохранении общего исторического облика фасадов, ценных деталей и элементов декора фасадов, с воссозданием утраченных элементов;

реконструкция с сохранением исторических высотных параметров; объемно-пространственной структуры объекта; формы крыши и традиционных кровельных материалов; исторической отделки и исторического цветового решения;

проведение работ по благоустройству территории:

озеленение – разбивка газонов и цветников, сохранение ценных пород деревьев и посадка новых при условии обеспечения визуального восприятия объекта культурного наследия в его историко-градостроительной среде;

установка отдельно стоящего оборудования уличного освещения;

организация ночной подсветки объекта культурного наследия на основании специальных проектов;

установка антивандального уличного оборудования (скамьи, урны);

использование в покрытии пешеходных зон натуральных материалов (камень, гранит) или имитирующих их (тротуарная плитка) с организацией водоотведения;

ремонт и реконструкция существующих покрытий дорожно-транспортной сети;

капитальный ремонт и реконструкция существующих объектов капитального строительства без увеличения их объемно-пространственных характеристик (без увеличения этажности, высоты, а также без их расширения);

размещение временных элементов информационно-декоративного оформления событийного характера (мобильные информационные конструкции), включая праздничное оформление, указателей расположения туристских ресурсов и социальных объектов;

размещение памятников, памятных знаков, иной историко-культурной информации;

ремонт и реконструкция существующих элементов улично-дорожной сети;

прокладка инженерных коммуникаций подземным способом, капитальный ремонт и реконструкция существующих объектов инженерной инфраструктуры;

проведение мероприятий, направленных на обеспечение экологической и пожарной безопасности объекта культурного наследия;

устройство сооружений водоотведения ливневых и талых вод от территории объекта культурного наследия;

сохранение и организация проездов, проходов, открытых парковок, необходимых для обеспечения функционирования объекта культурного наследия;

осуществление деятельности по популяризации объектов культурного наследия, в том числе деятельности, направленной на развитие культурно-познавательного туризма.

Запрещается:

строительство объектов капитального строительства, за исключением применения специальных мер, направленных на сохранение и восстановление (регенерацию) историко-градостроительной и (или) природной среды объекта культурного наследия (восстановление, воссоздание, восполнение частично или полностью утраченных элементов и (или) характеристик историко-градостроительной и (или) природной среды);

капитальный ремонт и реконструкция с нарушением требований к градостроительным регламентам в границах территории охранной зоны, изложенных в части «разрешается»;

организация стоков ливневых, талых и загрязненных вод на территорию объекта культурного наследия;

размещение взрывоопасных и пожароопасных объектов, объектов с динамическим воздействием;

размещение рекламы;

применение технологий, оказывающих динамические воздействия на грунты, создающих вибрационные нагрузки при проведении земляных, хозяйственных и иных работ;

прокладка инженерных коммуникаций наземным и надземным способами, кроме временных коммуникаций, необходимых для проведения работ по сохранению объекта культурного наследия;

установка всех видов глухих ограждений (заборов, ворот, калиток) по границам земельных участков, формирующих улицы и проезды, за исключением временного ограждения, устанавливаемого при проведении строительства, реконструкции, капитального и текущего ремонта объектов капитального строительства и объектов инженерной инфраструктуры, благоустройства территории, а также установка просматриваемых ограждений из рулонной сетки и поликарбоната.

2. Требования к градостроительным регламентам в зоне регулирования застройки и хозяйственной деятельности объекта культурного наследия

В границах зоны регулирования застройки и хозяйственной деятельности (ЗРЗ-1) объекта культурного наследия регионального значения «Церковь Святителя Николая», расположенного по адресу: Тамбовская область, г. Мичуринск, ул. Красная, д. 72:

разрешается:

строительство, а также реконструкция объектов капитального строительства, не относящихся к объектам ценной исторической застройки, с максимальной высотой от существующего уровня земли до конька крыши не более 9,0 метров, форма крыши - двускатная, вальмовая;

реконструкция, капитальный ремонт объектов ценной исторической застройки с сохранением исторических объемно-пространственной композиции, высотных параметров, форм крыш, а также композиции и декоративного оформления главных (уличных) фасадов;

снос (демонтаж) по мере амортизации объектов капитального строительства и некапитальных строений, не представляющих

историко-культурной ценности и не являющихся объектами исторической застройки;

снижение диссонирующего влияния неисторических зданий и сооружений путем использования в отделке фасадов традиционных или имитирующих натуральные отделочных материалов с использованием неярких (пастельных) оттенков;

проведение работ по озеленению при условии обеспечения визуального восприятия объекта культурного наследия;

благоустройство территории;

размещение отдельно стоящего осветительного оборудования, отвечающего характеристикам элементов архитектурной среды;

ремонт дорожного покрытия;

устройство и реконструкция уличного освещения;

установка афишных тумб с элементами исторической стилизации; отдельно стоящих средств наружной рекламы и информации, предусмотренных законодательством о защите прав потребителей;

размещение временных элементов информационно-декоративного оформления событийного характера (мобильные информационные конструкции), включая праздничное оформление, а также временных строительных ограждающих конструкций;

размещение памятников, памятных знаков, иной историко-культурной информации;

проведение мероприятий, направленных на обеспечение экологической и пожарной безопасности;

строительство (прокладка), ремонт, реконструкция подземных инженерных коммуникаций (теплотрасс, магистральных газо- и водопроводов, электрокабелей) подземным способом с восстановлением нарушенных поверхностей;

сохранение и организация проходов, проездов, временных парковок, необходимых для обеспечения функционирования объекта культурного наследия и объектов, расположенных в границах зоны регулирования застройки и хозяйственной деятельности.

Запрещается:

строительство, реконструкция и капитальный ремонт объектов капитального строительства с нарушением требований к строительству, реконструкции и капитальному ремонту для ЗРЗ, изложенных в части «разрешается»; при реконструкции и строительстве объектов капитального строительства реализация диссонирующих по отношению к объекту культурного наследия и историко-градостроительной среде объемно-пространственных и архитектурных проектных решений;

осуществление хозяйственной деятельности, причиняющей вред объекту культурного наследия, в том числе ведущей к нарушению гидрологического режима территории, создающей вибрационные нагрузки и динамическое воздействие на грунты, оказывающие негативное воздействие на объект культурного наследия;

размещение взрывопожароопасных объектов, объектов с динамическим воздействием;

использование строительных технологий, создающих динамические нагрузки и оказывающих негативное воздействие на объект культурного наследия;

прокладка сетей теплоснабжения, газоснабжения наземным, надземным, совмещенным способами, а также по фасадам зданий.

В границах зоны регулирования застройки и хозяйственной деятельности (ЗРЗ-2) объекта культурного наследия регионального значения «Церковь Святителя Николая», расположенного по адресу: Тамбовская область, г. Мичуринск, ул. Красная, д. 72:

разрешается:

строительство, а также реконструкция объектов капитального строительства с максимальной высотой от существующего уровня земли до конька крыши не более 12,0 метров, форма крыши - двускатная, вальмовая;

снос (демонтаж) по мере амортизации объектов капитального строительства и некапитальных строений, не представляющих историко-культурной ценности и не являющихся объектами исторической застройки;

снижение диссонирующего влияния неисторических зданий и сооружений путем использования в отделке фасадов традиционных или имитирующих натуральные отделочных материалов с использованием неярких (пастельных) оттенков;

проведение работ по озеленению при условии обеспечения визуального восприятия объекта культурного наследия;

благоустройство территории;

размещение отдельно стоящего осветительного оборудования, отвечающего характеристикам элементов архитектурной среды;

ремонт дорожного покрытия;

устройство и реконструкция уличного освещения;

установка афишных тумб с элементами исторической стилизации; отдельно стоящих средств наружной рекламы и информации, предусмотренных законодательством о защите прав потребителей;

размещение временных элементов информационно-декоративного оформления событийного характера (мобильные информационные

конструкции), включая праздничное оформление, а также временных строительных ограждающих конструкций;

размещение памятников, памятных знаков, иной историко-культурной информации;

проведение мероприятий, направленных на обеспечение экологической и пожарной безопасности;

строительство (прокладка), ремонт, реконструкция подземных инженерных коммуникаций (теплотрасс, магистральных газо- и водопроводов, электрокабелей) подземным способом с восстановлением нарушенных поверхностей;

сохранение и организация проходов, проездов, временных парковок, необходимых для обеспечения функционирования объекта культурного наследия и объектов, расположенных в границах зоны регулирования застройки и хозяйственной деятельности.

Запрещается:

строительство, реконструкция объектов капитального строительства с нарушением требований к строительству и реконструкции для ЗРЗ-2, изложенных в части «разрешается»; при реконструкции и строительстве объектов капитального строительства реализация диссонирующих по отношению к объекту культурного наследия и историко-градостроительной среде объемно-пространственных и архитектурных проектных решений;

осуществление хозяйственной деятельности, причиняющей вред объекту культурного наследия, в том числе ведущей к нарушению гидрологического режима территории, создающей вибрационные нагрузки и динамическое воздействие на грунты, оказывающие негативное воздействие на объект культурного наследия;

размещение взрывопожароопасных объектов, объектов с динамическим воздействием;

использование строительных технологий, создающих динамические нагрузки и оказывающих негативное воздействие на объект культурного наследия;

прокладка сетей теплоснабжения, газоснабжения наземным, надземным, совмещенным способами, а также по фасадам зданий.