



**ДЕПАРТАМЕНТ ПО ГОСУДАРСТВЕННОЙ ОХРАНЕ ОБЪЕКТОВ  
КУЛЬТУРНОГО НАСЛЕДИЯ ТАМБОВСКОЙ ОБЛАСТИ**

**ПРИКАЗ**

«*28*» *02* 2024

г. Тамбов

№ *52*

Об утверждении границ и режима использования территории объекта культурного наследия регионального значения «Дом жилой», расположенного по адресу: Тамбовская область, г. Кирсанов, ул. Буденовская, 18

В соответствии с Федеральным законом от 25.06.2002 № 73-ФЗ «Об объектах культурного наследия (памятниках истории и культуры) народов Российской Федерации» ПРИКАЗЫВАЮ:

1. Утвердить границы территории объекта культурного наследия регионального значения «Дом жилой», расположенного по адресу: Тамбовская область, г. Кирсанов, ул. Буденовская, 18 (далее – объект культурного наследия), согласно приложению № 1 к настоящему приказу.

2. Утвердить режим использования территории объекта культурного наследия согласно приложению № 2 к настоящему приказу.

3. Отделу сохранения, государственной охраны и учета объектов культурного наследия департамента по государственной охране объектов культурного наследия Тамбовской области обеспечить:

направление копии настоящего приказа в срок не более пяти рабочих дней со дня издания настоящего приказа в орган регистрации прав;

размещение настоящего приказа на официальном сайте департамента по государственной охране объектов культурного наследия Тамбовской области в информационно-телекоммуникационной сети «Интернет».

4. Опубликовать настоящий приказ на «Официальном интернет-портале правовой информации» ([www.pravo.gov.ru](http://www.pravo.gov.ru)) и на сайте сетевого издания «Тамбовская жизнь» ([www.tamlife.ru](http://www.tamlife.ru)).

5. Контроль за исполнением настоящего приказа возложить на заместителя директора департамента по государственной охране объектов культурного наследия Тамбовской области – начальника отдела сохранения, государственной охраны и учета объектов культурного наследия Мартыхина А.В.

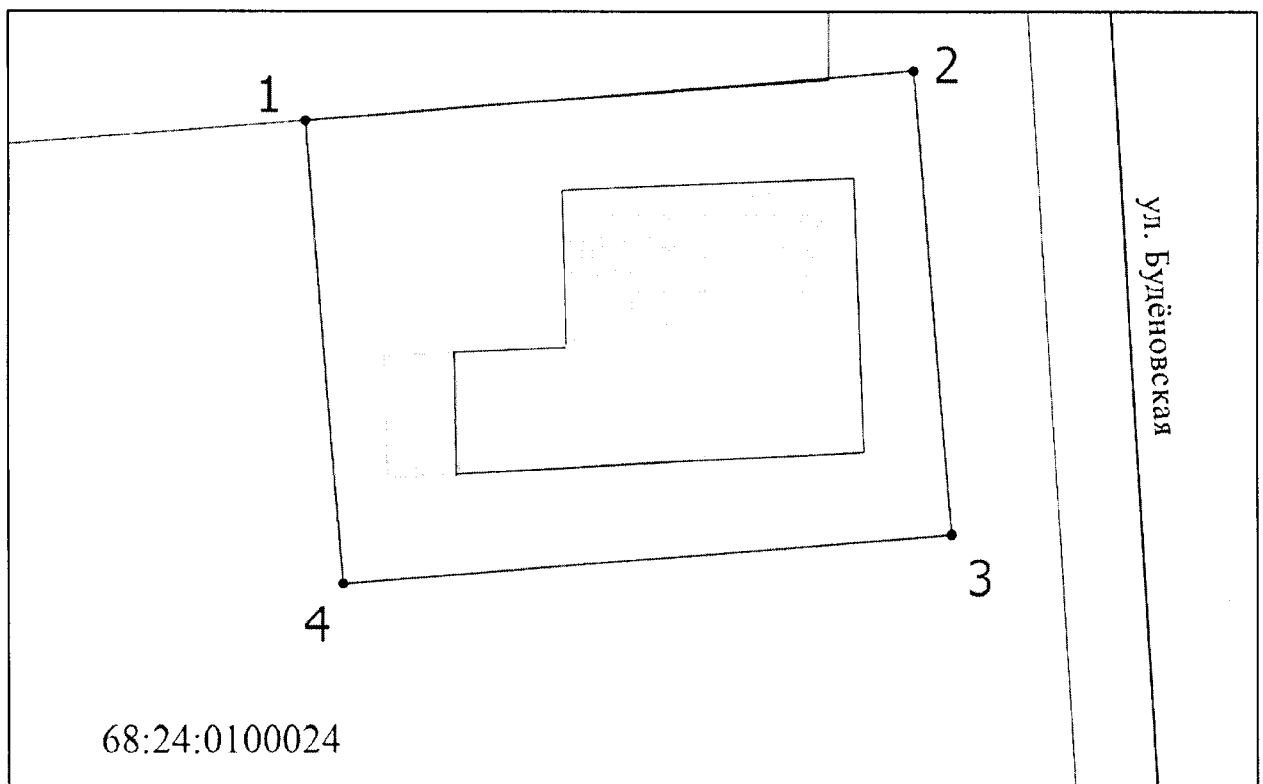
Директор департамента

Д.А. Самородин



ПРИЛОЖЕНИЕ № 1  
УТВЕРЖДЕНЫ  
приказом департамента по государственной охране  
объектов культурного наследия  
Тамбовской области  
от 26.02. 2024 № 52

Границы территории  
объекта культурного наследия регионального значения  
«Дом жилой», расположенного по адресу: Тамбовская область,  
г. Кирсанов, ул. Буденовская, 18

1. Схема границ территории объекта культурного наследия регионального значения «Дом жилой», расположенного по адресу: Тамбовская область, г. Кирсанов, ул. Буденовская, 18 (далее – объект культурного наследия):



Условные обозначения

-  - Объект культурного наследия
-  - Территория объекта культурного наследия
- 1 - Обозначение характерной точки
- - Характерная точка границы, сведения о которой позволяют однозначно определить ее положение на местности

## Продолжение приложения № 1

2. Координаты характерных поворотных точек границ территории объекта культурного наследия в местной (МСК-68) системе координат:

Номер точки	КООРДИНАТЫ	
	X	Y
1	423259.48	1334679.57
2	423261.58	1334705.38
3	423241.94	1334706.98
4	423261.85	1334681.16

ПРИЛОЖЕНИЕ № 2

УТВЕРЖДЕН

приказом департамента по государственной охране  
объектов культурного наследия

Тамбовской области  
от 26.02 2024 № 52

Режим использования территории  
объекта культурного наследия регионального значения  
«Дом жилой», расположенного по адресу: Тамбовская область,  
г. Кирсанов, ул. Буденовская, 18

В границах территории объекта культурного наследия регионального значения «Дом жилой», расположенного по адресу: Тамбовская область, г. Кирсанов, ул. Буденовская, 18 (далее – объект культурного наследия):

разрешается:

проведение работ, направленных на сохранение объекта культурного наследия (ремонт, реставрация, консервация, приспособление для современного использования) без изменения его особенностей, составляющих предмет охраны, на основании проектной документации, утвержденной в установленном порядке;

ведение хозяйственной деятельности, не противоречащей требованиям обеспечения сохранности объекта культурного наследия и позволяющей обеспечить функционирование объекта культурного наследия в современных условиях;

капитальный ремонт и реконструкция существующих объектов инженерной инфраструктуры при условии обеспечения сохранности объекта культурного наследия при проведении указанных работ;

размещение информационных табличек, памятных знаков, историко-культурной информации;

благоустройство территории, в том числе устройство отмосток и иных сооружений инженерной защиты объекта культурного наследия;

проведение мероприятий, направленных на обеспечение пожарной безопасности объекта культурного наследия;

проведение земляных работ при прокладке и реконструкции инженерных сетей при условии обеспечения сохранности объекта культурного наследия;

запрещается:

строительство объектов капитального строительства;

увеличение объемно-пространственных характеристик, существующих на территории ансамбля объектов капитального строительства;

проведение земляных, строительных, мелиоративных и иных работ, за исключением работ по сохранению объекта культурного наследия или его

## Продолжение приложения № 2

отдельных элементов, сохранению историко-градостроительной или природной среды объекта культурного наследия;  
размещение рекламных конструкций.