



ДЕПАРТАМЕНТ ПО ГОСУДАРСТВЕННОЙ ОХРАНЕ ОБЪЕКТОВ
КУЛЬТУРНОГО НАСЛЕДИЯ ТАМБОВСКОЙ ОБЛАСТИ

ПРИКАЗ

« 19 » 02 2024

г. Тамбов

№ 41

Об утверждении границ и режима использования территории объекта культурного наследия регионального значения «Дом жилой», расположенного по адресу: Тамбовская область, г. Кирсанов, ул. Советская, 23

В соответствии с Федеральным законом от 25.06.2002 № 73-ФЗ «Об объектах культурного наследия (памятниках истории и культуры) народов Российской Федерации» ПРИКАЗЫВАЮ:

1. Утвердить границы территории объекта культурного наследия регионального значения «Дом жилой», расположенного по адресу: Тамбовская область, г. Кирсанов, ул. Советская, 23 (далее – объект культурного наследия), согласно приложению № 1 к настоящему приказу.

2. Утвердить режим использования территории объекта культурного наследия согласно приложению № 2 к настоящему приказу.

3. Отделу сохранения, государственной охраны и учета объектов культурного наследия департамента по государственной охране объектов культурного наследия Тамбовской области обеспечить:

направление копии настоящего приказа в срок не более пяти рабочих дней со дня издания настоящего приказа в орган регистрации прав;

размещение настоящего приказа на официальном сайте департамента по государственной охране объектов культурного наследия Тамбовской области в информационно-телекоммуникационной сети «Интернет».

4. Опубликовать настоящий приказ на «Официальном интернет-портале правовой информации» (www.pravo.gov.ru) и на сайте сетевого издания «Тамбовская жизнь» (www.tamlife.ru).

5. Контроль за исполнением настоящего приказа возложить на заместителя директора департамента по государственной охране объектов культурного наследия Тамбовской области – начальника отдела сохранения, государственной охраны и учета объектов культурного наследия Мартехина А.В.

Директор департамента

Д.А. Самородин

ПРИЛОЖЕНИЕ № 1

УТВЕРЖДЕНЫ

приказом департамента по государственной охране
объектов культурного наследия

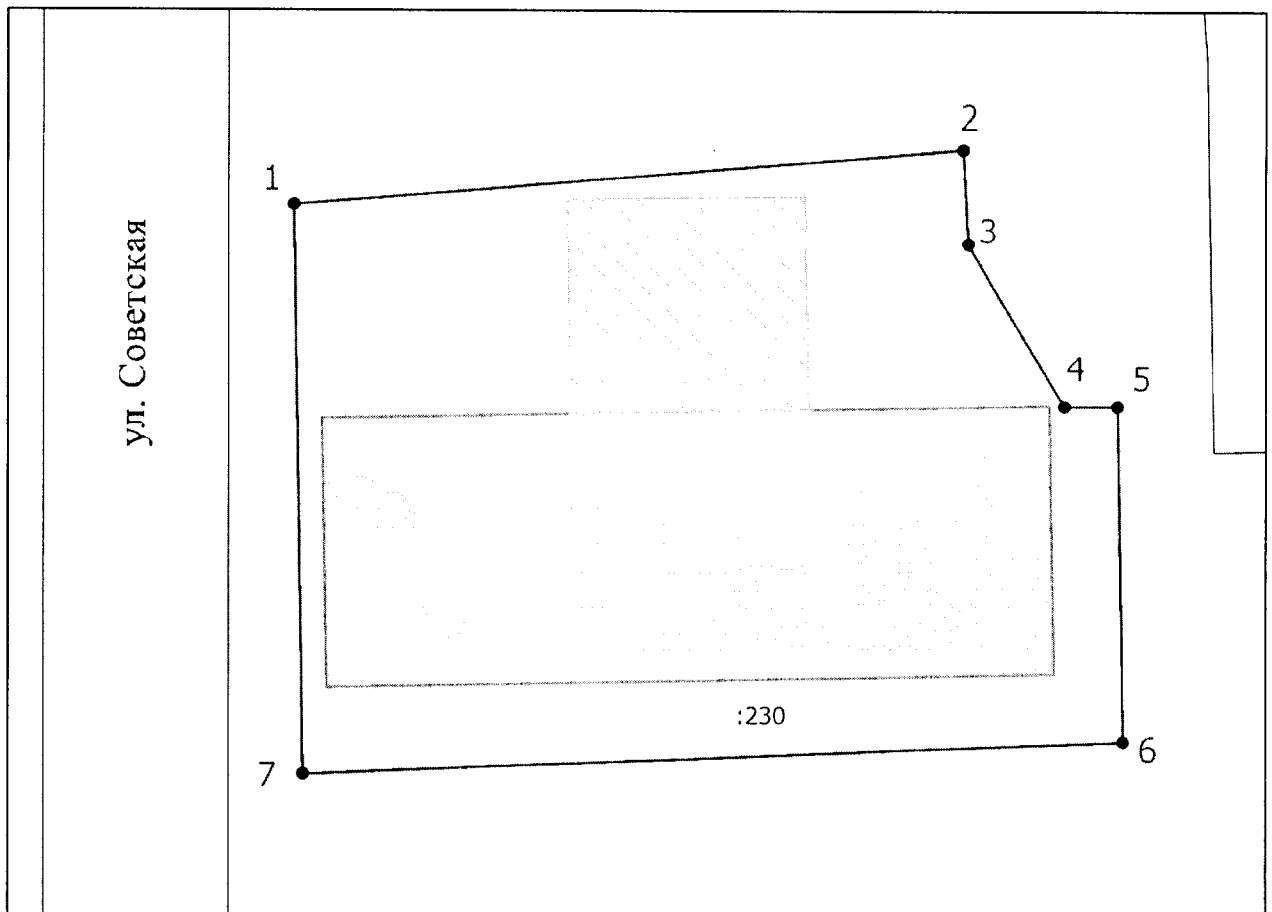
Тамбовской области

от 19.02. 2024 № 41



Границы территории

объекта культурного наследия регионального значения
«Дом жилой», расположенного по адресу: Тамбовская область,
г. Кирсанов, ул. Советская, 23

1. Схема границ территории объекта культурного наследия
регионального значения «Дом жилой», расположенного по адресу:
Тамбовская область, г. Кирсанов, ул. Советская, 23 (далее – объект
культурного наследия):



Условные обозначения

-  - Объект культурного наследия
-  - Территория объекта культурного наследия
- 1 - Обозначение характерной точки
- - Характерная точка границы, сведения о которой позволяют однозначно определить ее положение на местности

2. Координаты характерных поворотных точек границ территории объекта культурного наследия в местной (МСК-68) системе координат:

Номер точки	КООРДИНАТЫ	
	X	Y
1	423568.88	1334404.52
2	423570.70	1334426.54
3	423567.55	1334426.71
4	423562.17	1334429.86
5	423562.17	1334431.61
6	423551.13	1334431.80
7	423550.07	1334404.82

ПРИЛОЖЕНИЕ № 2

УТВЕРЖДЕН

приказом департамента по государственной охране
объектов культурного наследия

Тамбовской области
от 19.02. 2024 № 4/

Режим использования территории
объекта культурного наследия регионального значения
«Дом жилой», расположенного по адресу: Тамбовская область,
г. Кирсанов, ул. Советская, 23

В границах территории объекта культурного наследия регионального значения «Дом жилой», расположенного по адресу: Тамбовская область, г. Кирсанов, ул. Советская, 23 (далее – объект культурного наследия):

разрешается:

проведение работ, направленных на сохранение объекта культурного наследия (ремонт, реставрация, консервация, приспособление для современного использования) без изменения его особенностей, составляющих предмет охраны, на основании проектной документации, утвержденной в установленном порядке;

ведение хозяйственной деятельности, не противоречащей требованиям обеспечения сохранности объекта культурного наследия и позволяющей обеспечить функционирование объекта культурного наследия в современных условиях;

капитальный ремонт и реконструкция существующих объектов инженерной инфраструктуры при условии обеспечения сохранности объекта культурного наследия при проведении указанных работ;

размещение информационных табличек, памятных знаков, историко-культурной информации;

благоустройство территории, в том числе устройство отмосток и иных сооружений инженерной защиты объекта культурного наследия;

проведение мероприятий, направленных на обеспечение пожарной безопасности объекта культурного наследия;

проведение земляных работ при прокладке и реконструкции инженерных сетей при условии обеспечения сохранности объекта культурного наследия;

запрещается:

строительство объектов капитального строительства;

увеличение объемно-пространственных характеристик, существующих на территории ансамбля объектов капитального строительства;

проведение земляных, строительных, мелиоративных и иных работ, за исключением работ по сохранению объекта культурного наследия или его

Продолжение приложения № 2

отдельных элементов, сохранению историко-градостроительной или природной среды объекта культурного наследия;
размещение рекламных конструкций.