

ДЕПАРТАМЕНТ ПО ГОСУДАРСТВЕННОЙ ОХРАНЕ ОБЪЕКТОВ
КУЛЬТУРНОГО НАСЛЕДИЯ ТАМБОВСКОЙ ОБЛАСТИ

ПРИКАЗ

« 19 » 01 2024

г. Тамбов

№ //

Об утверждении границ и режима использования территории объекта культурного наследия регионального значения «Троицкая церковь», расположенного по адресу: Тамбовская область, Пичаевский район, с. Пичаево, ул. И. Волчкова, 11-а

В соответствии с Федеральным законом от 25.06.2002 № 73-ФЗ «Об объектах культурного наследия (памятниках истории и культуры) народов Российской Федерации» ПРИКАЗЫВАЮ:

1. Утвердить границы территории объекта культурного наследия регионального значения «Троицкая церковь», расположенного по адресу: Тамбовская область, Пичаевский район, с. Пичаево, ул. И. Волчкова, 11-а (далее – объект культурного наследия), согласно приложению № 1 к настоящему приказу.

2. Утвердить режим использования территории объекта культурного наследия согласно приложению № 2 к настоящему приказу.

3. Отделу сохранения, государственной охраны и учета объектов культурного наследия департамента по государственной охране объектов культурного наследия Тамбовской области обеспечить:

направление копии настоящего приказа в срок не более пяти рабочих дней со дня издания настоящего приказа в орган регистрации прав;

размещение настоящего приказа на официальном сайте департамента по государственной охране объектов культурного наследия Тамбовской области в информационно-телекоммуникационной сети «Интернет».

4. Опубликовать настоящий приказ на «Официальном интернет-портале правовой информации» (www.pravo.gov.ru) и на сайте сетевого издания «Тамбовская жизнь» (www.tamlife.ru).

5. Контроль за исполнением настоящего приказа возложить на заместителя директора департамента по государственной охране объектов культурного наследия Тамбовской области – начальника отдела сохранения, государственной охраны и учета объектов культурного наследия Мартехина А.В.

Директор департамента

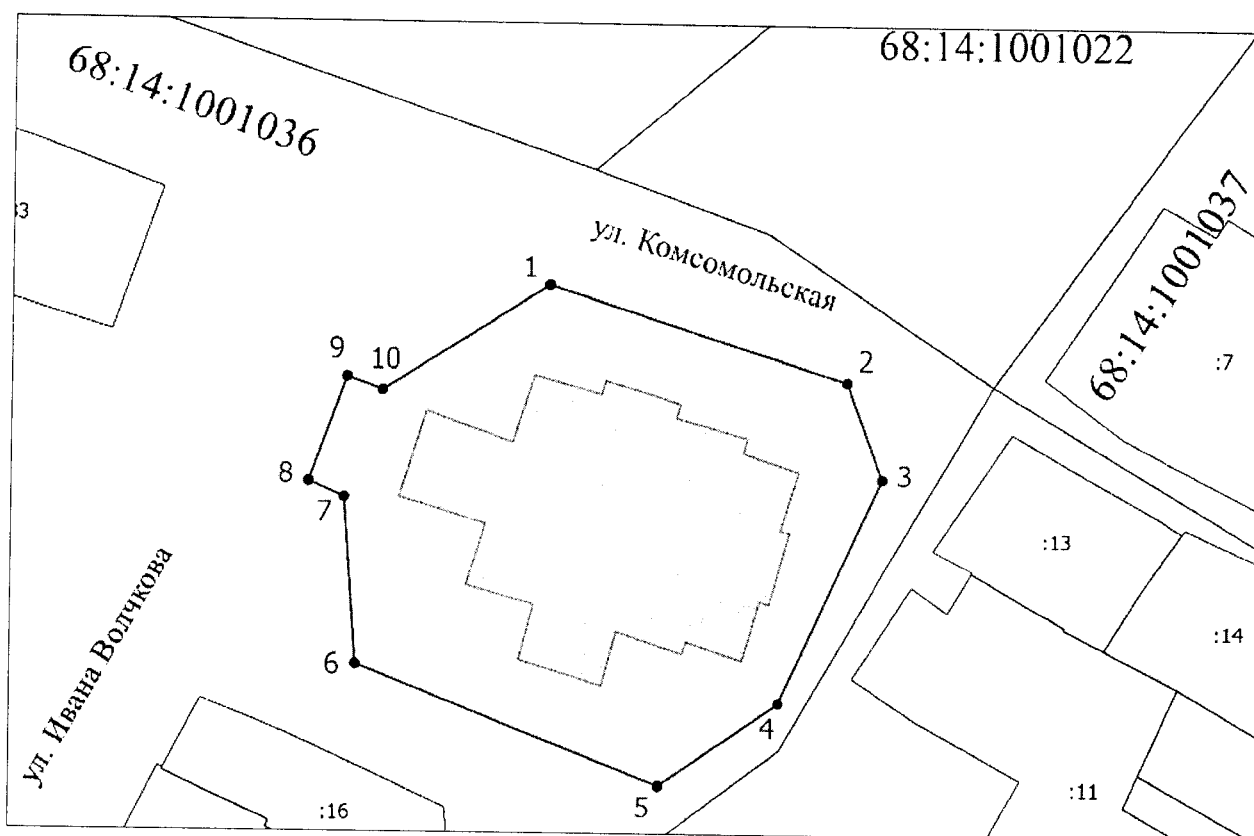
 Д.А. Самородин

ПРИЛОЖЕНИЕ № 1
УТВЕРЖДЕНЫ
приказом департамента по государственной охране
объектов культурного наследия
Тамбовской области
от 19.01 2024 № 11





Границы

территории объекта культурного наследия регионального значения
«Троицкая церковь», расположенного по адресу: Тамбовская область,
Пичаевский район, с. Пичаево, ул. И. Волчкова, 11-а

1. Схема границ территории объекта культурного наследия регионального значения «Троицкая церковь», расположенного по адресу: Тамбовская область, Пичаевский район, с. Пичаево, ул. И. Волчкова, 11-а (далее – объект культурного наследия):



Условные обозначения

-  - Объект культурного наследия
-  - Территория объекта культурного наследия
-  - Граница учтенных земельных участков, сведения о которых содержатся в ЕГРП
-  - Объект капитального строительства
- 1 - Обозначение характерной точки
- - Характерная точка границы, сведения о которой позволяют однозначно определить ее положение на местности

2. Координаты характерных поворотных точек границ территории объекта культурного наследия в местной (МСК-68) системе координат:

Номер точки	КООРДИНАТЫ	
	X	Y
1	488429.46	1298356.97
2	488415.75	1298400.53
3	488401.49	1298405.84
4	488368.45	1298390.95
5	488356.20	1298373.51
6	488373.67	1298329.08
7	488398.19	1298327.22
8	488400.53	1298322.01
9	488415.96	1298327.51
10	488414.02	1298332.65

ПРИЛОЖЕНИЕ № 2

УТВЕРЖДЕН

приказом департамента по государственной охране
объектов культурного наследия

Тамбовской области

от 19.01. 2024 № //

Режим использования территории
объекта культурного наследия регионального значения «Троицкая церковь»,
расположенного по адресу: Тамбовская область, Пичаевский район,
с. Пичаево, ул. И. Волчкова, 11-а

В границах территории объекта культурного наследия регионального значения «Троицкая церковь», расположенного по адресу: Тамбовская область, Пичаевский район, с. Пичаево, ул. И. Волчкова, 11-а (далее – объект культурного наследия):

разрешается:

проведение работ, направленных на сохранение объекта культурного наследия (ремонт, реставрация, консервация, приспособление для современного использования) без изменения его особенностей, составляющих предмет охраны, на основании проектной документации, утвержденной в установленном порядке;

ведение хозяйственной деятельности, не противоречащей требованиям обеспечения сохранности объекта культурного наследия и позволяющей обеспечить функционирование объекта культурного наследия в современных условиях;

капитальный ремонт и реконструкция существующих объектов инженерной инфраструктуры при условии обеспечения сохранности объекта культурного наследия при проведении указанных работ;

размещение информационных табличек, памятных знаков, историко-культурной информации;

благоустройство территории, в том числе устройство отмосток и иных сооружений инженерной защиты объекта культурного наследия;

проведение мероприятий, направленных на обеспечение пожарной безопасности объекта культурного наследия;

проведение земляных работ при прокладке и реконструкции инженерных сетей при условии обеспечения сохранности объекта культурного наследия;

запрещается:

строительство объектов капитального строительства;

увеличение объемно-пространственных характеристик, существующих на территории ансамбля объектов капитального строительства;

проведение земляных, строительных, мелиоративных и иных работ, за исключением работ по сохранению объекта культурного наследия или его

Продолжение приложения № 2

отдельных элементов, сохранению историко-градостроительной или природной среды объекта культурного наследия;
размещение рекламных конструкций.