

**ДЕПАРТАМЕНТ ПО ГОСУДАРСТВЕННОЙ ОХРАНЕ ОБЪЕКТОВ  
КУЛЬТУРНОГО НАСЛЕДИЯ ТАМБОВСКОЙ ОБЛАСТИ**

**ПРИКАЗ**

« 13 » 11 2023 г.

г. Тамбов

№ 357

О включении выявленного объекта культурного наследия «Свято-Троицкий Козловский мужской монастырь» (Тамбовская область, г. Мичуринск, ул. ЦГЛ, д. 10а) в единый государственный реестр объектов культурного наследия (памятников истории и культуры) народов Российской Федерации в качестве объекта культурного наследия регионального значения, утверждении границ территории объекта культурного наследия и режима ее использования

В соответствии с подпунктом 12 статьи 9.2, статьей 18 Федерального закона от 25.06.2002 № 73-ФЗ «Об объектах культурного наследия (памятниках истории и культуры) народов Российской Федерации», на основании заключения государственной историко-культурной экспертизы от 14.09.2023 ПРИКАЗЫВАЮ:

1. Включить выявленный объект культурного наследия «Свято-Троицкий Козловский мужской монастырь» (Тамбовская область, г. Мичуринск, ул. ЦГЛ, д. 10а) в единый государственный реестр объектов культурного наследия (памятников истории и культуры) народов Российской Федерации в качестве объекта культурного наследия регионального значения «Козловский Свято-Троицкий мужской монастырь», ансамбль, XVII-XIX вв., с входящими в его состав объектами культурного наследия регионального значения: «Церковь Успения Пресвятой Богородицы» - памятник, конец XVII в., конец XVIII в., «Корпус настоятеля» - памятник, начало XIX в., «Стена ограждения с воротами и башнями» - памятник, середина XVIII в., расположенными по адресу: Тамбовская область, г. Мичуринск, ул. ЦГЛ, д. 10а.

2. Утвердить границы территории объекта культурного наследия регионального значения «Козловский Свято-Троицкий мужской монастырь» с входящими в его состав объектами культурного наследия регионального значения: «Церковь Успения Пресвятой Богородицы», «Корпус настоятеля», «Стена ограждения с воротами и башнями», расположенными по адресу: Тамбовская область, г. Мичуринск, ул. ЦГЛ, д. 10а (далее - объект культурного наследия), согласно приложению № 1.

3. Утвердить режим использования территории объекта культурного наследия согласно приложению № 2.

4. Отделу сохранения, государственной охраны и учета объектов культурного наследия департамента по государственной охране объектов культурного наследия Тамбовской области в порядке и сроки, установленные законодательством Российской Федерации, обеспечить:

направление копии настоящего приказа в Министерство культуры Российской Федерации, орган регистрации прав, министерство градостроительства и архитектуры Тамбовской области;


уведомление лиц, являющихся собственниками или иными законными владельцами объекта культурного наследия, о включении такого объекта в реестр;

размещение настоящего приказа на официальном сайте департамента по государственной охране объектов культурного наследия Тамбовской области в информационно-телекоммуникационной сети «Интернет».

5. Опубликовать настоящий приказ на «Официальном интернет-портале правовой информации» ([www.pravo.gov.ru](http://www.pravo.gov.ru)) и на сайте сетевого издания «Тамбовская жизнь» ([www.tamlife.ru](http://www.tamlife.ru)).

6. Контроль за исполнением настоящего приказа возложить на заместителя директора департамента по государственной охране объектов культурного наследия Тамбовской области – начальника отдела сохранения, государственной охраны и учета объектов культурного наследия Мартехина А.В.

Директор департамента

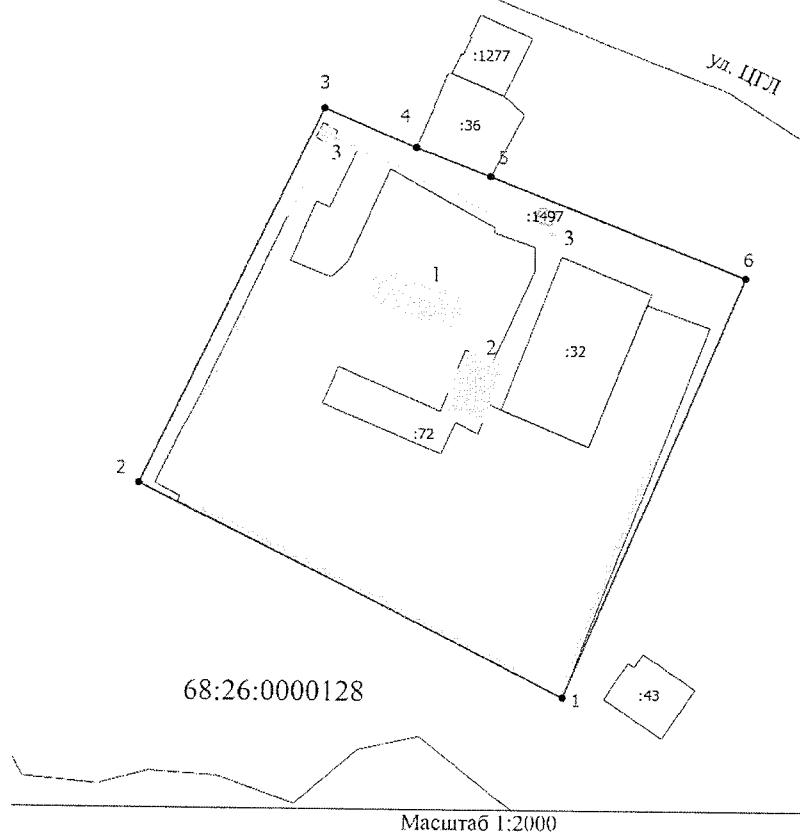
 Д.А. Самородин

ПРИЛОЖЕНИЕ № 1  
УТВЕРЖДЕНЫ  
приказом департамента по государственной  
охране объектов культурного наследия  
Тамбовской области  
от 13.11.2023 г. № 357




Границы

территории объекта культурного наследия регионального значения  
«Козловский Свято-Троицкий мужской монастырь» с входящими в его состав  
объектами культурного наследия регионального значения: «Церковь Успения  
Пресвятой Богородицы», «Корпус настоятеля», «Стена ограждения с воротами и  
башнями», расположенными по адресу: Тамбовская область, г. Мичуринск,  
ул. ЦГЛ, д. 10а

1. Схема границ территории объекта культурного наследия регионального значения «Козловский Свято-Троицкий мужской монастырь» с входящими в его состав объектами культурного наследия регионального значения: «Церковь Успения Пресвятой Богородицы», «Корпус настоятеля», «Стена ограждения с воротами и башнями», расположенными по адресу: Тамбовская область, г. Мичуринск, ул. ЦГЛ, д. 10а (далее - объект культурного наследия):



Условные обозначения

-  - Объект культурного наследия
- 1. Церковь Успения Пресвятой Богородицы
- 2. Корпус настоятеля
- 3. Стена ограждения с воротами и башнями
-  - Граница территории объекта культурного наследия
-  - Объект капитального строительства
- 1 - Обозначение характерной точки

2. Координаты характерных поворотных точек границы территории объекта культурного наследия в местной системе координат (МСК – 68):

Номер точки	Координаты характерных поворотных точек в местной системе координат (МСК-68)	
	X	Y
1	447545.89	1182275.74
2	447626.34	1182116.55
3	447768.07	1182185.19
4	447753.40	1182219.65
5	447742.60	1182247.63
6	447704.60	1182343.25
1	447545.89	1182275.74

ПРИЛОЖЕНИЕ № 2

УТВЕРЖДЕН

приказом департамента по государственной  
охране объектов культурного наследия  
Тамбовской области  
от 13.11. 2023 г. № 357

Режим

использования территории объекта культурного наследия регионального значения «Козловский Свято-Троицкий мужской монастырь» с входящими в его состав объектами культурного наследия регионального значения: «Церковь Успения Пресвятой Богородицы», «Корпус настоятеля», «Стена ограждения с воротами и башнями», расположенными по адресу: Тамбовская область, г. Мичуринск, ул. ЦГЛ, д. 10а

На территории объекта культурного наследия регионального значения «Козловский Свято-Троицкий мужской монастырь» с входящими в его состав объектами культурного наследия регионального значения: «Церковь Успения Пресвятой Богородицы», «Корпус настоятеля», «Стена ограждения с воротами и башнями», расположенными по адресу: Тамбовская область, г. Мичуринск, ул. ЦГЛ, д. 10а (далее - объект культурного наследия), разрешается:

проведение работ, направленных на сохранение объекта культурного наследия (ремонт, реставрация, консервация, приспособление памятника для современного использования) без изменения его особенностей, составляющих предмет охраны, на основании проектной документации, утвержденной в установленном порядке;

ведение хозяйственной деятельности, не противоречащей требованиям обеспечения сохранности объекта культурного наследия и позволяющей обеспечить функционирование объекта культурного наследия в современных условиях;

капитальный ремонт и реконструкция существующих объектов инженерной инфраструктуры при условии обеспечения сохранности объекта культурного наследия при проведении указанных работ;

размещение информационных табличек, памятных знаков, историко-культурной информации;

благоустройство территории, в том числе устройство отмосток и иных сооружений инженерной защиты объекта культурного наследия;

проведение мероприятий, направленных на обеспечение пожарной безопасности объекта культурного наследия;

проведение земляных работ при прокладке и реконструкции инженерных сетей при условии обеспечения сохранности объекта культурного наследия;

запрещается:

строительство объектов капитального строительства и увеличение объемно-пространственных характеристик существующих на территории памятника объектов капитального строительства;

проведение земляных, строительных, мелиоративных и иных работ, за исключением работ по сохранению объекта культурного наследия или его отдельных элементов, сохранению историко-градостроительной или природной среды объекта культурного наследия;

размещение рекламных конструкций.