

**ДЕПАРТАМЕНТ ПО ГОСУДАРСТВЕННОЙ ОХРАНЕ ОБЪЕКТОВ
КУЛЬТУРНОГО НАСЛЕДИЯ ТАМБОВСКОЙ ОБЛАСТИ**

ПРИКАЗ

« 01 » 11 2023 г.

г. Тамбов

№ 331

О включении выявленного объекта культурного наследия «Здание общественного назначения» (Тамбовская область, г. Рассказово, ул. Красноармейская, д. 36) в единый государственный реестр объектов культурного наследия (памятников истории и культуры) народов Российской Федерации в качестве объекта культурного наследия местного (муниципального) значения, утверждении границ территории объекта культурного наследия и режима ее использования

В соответствии с подпунктом 12 статьи 9.2, статьей 18 Федерального закона от 25.06.2002 № 73-ФЗ «Об объектах культурного наследия (памятниках истории и культуры) народов Российской Федерации», на основании заключения государственной историко-культурной экспертизы от 06.10.2023 ПРИКАЗЫВАЮ:

1. Включить выявленный объект культурного наследия «Здание общественного назначения» (Тамбовская область, г. Рассказово, ул. Красноармейская, д. 36) в единый государственный реестр объектов культурного наследия (памятников истории и культуры) народов Российской Федерации в качестве объекта культурного наследия местного (муниципального) значения «Здание волостного правления» - памятник, начало XX в., расположенного по адресу: Тамбовская область, г. Рассказово, ул. Красноармейская, д. 36.

2. Утвердить границы территории объекта культурного наследия местного (муниципального) значения «Здание волостного правления», расположенного по адресу: Тамбовская область, г. Рассказово, ул. Красноармейская, д. 36 (далее - объект культурного наследия), согласно приложению № 1.

3. Утвердить режим использования территории объекта культурного наследия согласно приложению № 2.

4. Отделу сохранения, государственной охраны и учета объектов культурного наследия департамента по государственной охране объектов культурного наследия Тамбовской области в порядке и сроки, установленные законодательством Российской Федерации, обеспечить:

направление копии настоящего приказа в Министерство культуры Российской Федерации, орган регистрации прав, министерство градостроительства и архитектуры Тамбовской области;

уведомление лиц, являющихся собственниками или иными законными владельцами объекта культурного наследия, о включении такого объекта в реестр;

размещение настоящего приказа на официальном сайте департамента по государственной охране объектов культурного наследия Тамбовской области в информационно-телекоммуникационной сети «Интернет».

5. Опубликовать настоящий приказ на «Официальном интернет-портале правовой информации» (www.pravo.gov.ru) и на сайте сетевого издания «Тамбовская жизнь» (www.tamlife.ru).

6. Контроль за исполнением настоящего приказа возложить на заместителя директора департамента по государственной охране объектов культурного наследия Тамбовской области – начальника отдела сохранения, государственной охраны и учета объектов культурного наследия Мартехина А.В.

Директор департамента

 Д.А. Самородин

ПРИЛОЖЕНИЕ № 1

УТВЕРЖДЕНЫ

приказом департамента по государственной
охране объектов культурного наследия

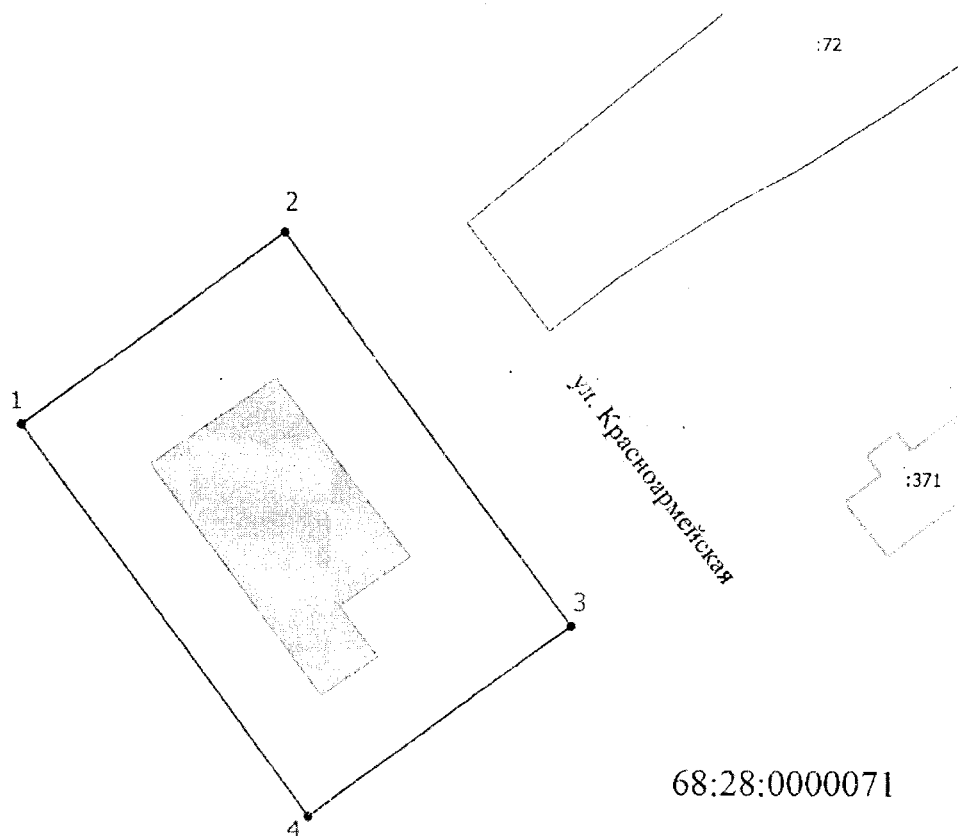
Тамбовской области

от 01.11.2023 г. № 331

Границы





территории объекта культурного наследия местного (муниципального) значения
«Здание волостного правления», расположенного по адресу: Тамбовская область,
г. Рассказово, ул. Красноармейская, д. 36

1. Схема границ территории объекта культурного наследия местного (муниципального) значения «Здание волостного правления», расположенного по адресу: Тамбовская область, г. Рассказово, ул. Красноармейская, д. 36 (далее - объект культурного наследия):



Масштаб 1:600

Условные обозначения

-  - Объект культурного наследия
-  - Граница территории объекта культурного наследия
- 1 - Обозначение характерной точки
- - Характерная точка границы, сведения о которой позволяют однозначно определить ее положение на местности
-  - Объект капитального строительства
-  - Граница кадастрового квартала
- 68:28:0000071 - Номер кадастрового квартала

2. Координаты характерных поворотных точек границы территории объекта культурного наследия в местной системе координат (МСК – 68):

Номер точки	Координаты характерных поворотных точек в местной системе координат (МСК-68)	
	X	Y
1	422668,79	1276550,58
2	422686,21	1276574,32
3	422650,78	1276600,43
4	422633,37	1276576,72
1	422668,79	1276550,58

ПРИЛОЖЕНИЕ № 2

УТВЕРЖДЕН

приказом департамента по государственной
охране объектов культурного наследия
Тамбовской области
от 01.11. 2023 г. № 331

Режим

использования территории объекта культурного наследия местного
(муниципального) значения «Здание волостного правления», расположенного
по адресу: Тамбовская область, г. Рассказово, ул. Красноармейская, д. 36

На территории объекта культурного наследия местного (муниципального)
значения «Здание волостного правления», расположенного по адресу:
Тамбовская область, г. Рассказово, ул. Красноармейская, д. 36 (далее - объект
культурного наследия),

разрешается:

проведение работ, направленных на сохранение объекта культурного
наследия (ремонт, реставрация, консервация, приспособление памятника для
современного использования) без изменения его особенностей, составляющих
предмет охраны, на основании проектной документации, утвержденной в
установленном порядке;

ведение хозяйственной деятельности, не противоречащей требованиям
обеспечения сохранности объекта культурного наследия и позволяющей
обеспечить его функционирование в современных условиях;

капитальный ремонт и реконструкция существующих объектов инженерной
инфраструктуры при условии обеспечения сохранности объекта культурного
наследия при проведении указанных работ;

размещение информационных табличек, памятных знаков, историко-
культурной информации;

благоустройство территории, в том числе устройство отмосток и иных
сооружений инженерной защиты объекта культурного наследия;

проведение мероприятий, направленных на обеспечение пожарной
безопасности объекта культурного наследия;

проведение земляных работ при прокладке и реконструкции инженерных
сетей при условии обеспечения сохранности объекта культурного наследия;

запрещается:

строительство объектов капитального строительства и увеличение объемно-
пространственных характеристик существующих на территории памятника
объектов капитального строительства;

проведение земляных, строительных, мелиоративных и иных работ, за
исключением работ по сохранению объекта культурного наследия или его
отдельных элементов, сохранению историко-градостроительной или природной
среды объекта культурного наследия;

размещение рекламных конструкций.