



**ДЕПАРТАМЕНТ ПО ГОСУДАРСТВЕННОЙ ОХРАНЕ ОБЪЕКТОВ
КУЛЬТУРНОГО НАСЛЕДИЯ ТАМБОВСКОЙ ОБЛАСТИ**

ПРИКАЗ

« 20 » 10 2023

г. Тамбов

№ 309

Об утверждении границ и режима использования территории объекта культурного наследия регионального значения «Козьмодемьяновская церковь», расположенного по адресу: Тамбовская область, Тамбовский район, с. Козьмодемьяновка, ул. Советская, 97

В соответствии с Федеральным законом от 25.06.2002 № 73-ФЗ «Об объектах культурного наследия (памятниках истории и культуры) народов Российской Федерации» ПРИКАЗЫВАЮ:

1. Утвердить границы территории объекта культурного наследия регионального значения «Козьмодемьяновская церковь», расположенного по адресу: Тамбовская область, Тамбовский район, с. Козьмодемьяновка, ул. Советская, 97 (далее – объект культурного наследия), согласно приложению № 1 к настоящему приказу.

2. Утвердить режим использования территории объекта культурного наследия согласно приложению № 2 к настоящему приказу.

3. Отделу сохранения, государственной охраны и учета объектов культурного наследия департамента по государственной охране объектов культурного наследия Тамбовской области обеспечить:

направление копии настоящего приказа в срок не более пяти рабочих дней со дня издания настоящего приказа в орган регистрации прав;

размещение настоящего приказа на официальном сайте департамента по государственной охране объектов культурного наследия Тамбовской области в информационно-телекоммуникационной сети «Интернет».

4. Опубликовать настоящий приказ на «Официальном интернет-портале правовой информации» (www.pravo.gov.ru) и на сайте сетевого издания «Тамбовская жизнь» (www.tamlife.ru).

5. Контроль за исполнением настоящего приказа возложить на заместителя директора департамента по государственной охране объектов культурного наследия Тамбовской области – начальника отдела сохранения, государственной охраны и учета объектов культурного наследия Мартехина А.В.

Директор департамента


 Д.А. Самородин

ПРИЛОЖЕНИЕ № 1
УТВЕРЖДЕНЫ
приказом департамента по государственной охране
объектов культурного наследия
Тамбовской области
от 20.10 2023 № 509




Границы

территории объекта культурного наследия регионального значения
«Козьмодемьяновская церковь», расположенного по адресу: Тамбовская
область, Тамбовский район, с. Козьмодемьяновка, ул. Советская, 97

1. Схема границ территории объекта культурного наследия
регионального значения «Козьмодемьяновская церковь», расположенного по
адресу: Тамбовская область, Тамбовский район, с. Козьмодемьяновка,
ул. Советская, 97 (далее – объект культурного наследия):



Условные обозначения

-  Объект культурного наследия
-  4 Номер характерных поворотных точек
-  Граница территории
- 66:15:0402008:128 Кадастровый номер земельного участка

2. Координаты характерных поворотных точек границ территории объекта культурного наследия в местной (МСК-68) системе координат:

Номер точки	КООРДИНАТЫ	
	X	Y
1	448003.76	1233414.72
2	447957.27	1233429.22
3	447952.65	1233413.91
4	447940.24	1233369.69
5	447983.58	1233354.27
6	447998.07	1233396.31
1	448003.76	1233414.72

ПРИЛОЖЕНИЕ № 2

УТВЕРЖДЕН

приказом департамента по государственной охране
объектов культурного наследия

Тамбовской области

от 20.10 2023 № 309

Режим использования территории

объекта культурного наследия регионального значения «Козьмодемьяновская церковь», расположенного по адресу: Тамбовская область, Тамбовский район, с. Козьмодемьяновка, ул. Советская, 97

В границах территории объекта культурного наследия «Козьмодемьяновская церковь» расположенного по адресу: Тамбовская область, Тамбовский район, с. Козьмодемьяновка, ул. Советская, 97:

Разрешается:

проведение работ, направленных на сохранение объекта культурного наследия (ремонт, реставрация, консервация, приспособление памятника для современного использования) без изменения его особенностей, составляющих предмет охраны, на основании проектной документации, утвержденной в установленном порядке;

ведение хозяйственной деятельности, не противоречащей требованиям обеспечения сохранности объекта культурного наследия и позволяющей обеспечить функционирование объекта культурного наследия в современных условиях;

капитальный ремонт и реконструкция существующих объектов инженерной инфраструктуры при условии обеспечения сохранности объекта культурного наследия при проведении указанных работ;

размещение информационных табличек, памятных знаков, историко-культурной информации;

благоустройство территории, в том числе устройство отмосток и иных сооружений инженерной защиты объекта культурного наследия;

проведение мероприятий, направленных на обеспечение пожарной безопасности объекта культурного наследия;

проведение земляных работ при прокладке и реконструкции инженерных сетей при условии обеспечения сохранности объекта культурного наследия;

Запрещается:

строительство объектов капитального строительства;

увеличение объемно-пространственных характеристик, существующих на территории памятника объектов капитального строительства;

проведение земляных, строительных, мелиоративных и иных работ, за исключением работ по сохранению объекта культурного наследия или его отдельных элементов, сохранению историко-градостроительной или

природной среды объекта культурного наследия;
размещение рекламных конструкций.