



**ДЕПАРТАМЕНТ ПО ГОСУДАРСТВЕННОЙ ОХРАНЕ ОБЪЕКТОВ  
КУЛЬТУРНОГО НАСЛЕДИЯ ТАМБОВСКОЙ ОБЛАСТИ**

**ПРИКАЗ**

«20» 10 2023

г. Тамбов

№ 307

Об утверждении границ и режима использования территории объекта культурного наследия регионального значения «Покровская церковь», расположенного по адресу: Тамбовская область, Рассказовский район, с. Нижнеспасское, ул. Зеленая, 32а

В соответствии с Федеральным законом от 25.06.2002 № 73-ФЗ «Об объектах культурного наследия (памятниках истории и культуры) народов Российской Федерации» ПРИКАЗЫВАЮ:

1. Утвердить границы территории объекта культурного наследия регионального значения «Покровская церковь», расположенного по адресу: Тамбовская область, Рассказовский район, с. Нижнеспасское, ул. Зеленая, 32а (далее – объект культурного наследия), согласно приложению № 1 к настоящему приказу.

2. Утвердить режим использования территории объекта культурного наследия согласно приложению № 2 к настоящему приказу.

3. Отделу сохранения, государственной охраны и учета объектов культурного наследия департамента по государственной охране объектов культурного наследия Тамбовской области обеспечить:

направление копии настоящего приказа в срок не более пяти рабочих дней со дня издания настоящего приказа в орган регистрации прав;

размещение настоящего приказа на официальном сайте департамента по государственной охране объектов культурного наследия Тамбовской области в информационно-телекоммуникационной сети «Интернет».

4. Опубликовать настоящий приказ на «Официальном интернет-портале правовой информации» ([www.pravo.gov.ru](http://www.pravo.gov.ru)) и на сайте сетевого издания «Тамбовская жизнь» ([www.tamlife.ru](http://www.tamlife.ru)).

5. Контроль за исполнением настоящего приказа возложить на заместителя директора департамента по государственной охране объектов культурного наследия Тамбовской области – начальника отдела сохранения, государственной охраны и учета объектов культурного наследия Мартехина А.В.

Директор департамента

 Д.А. Самородин

ПРИЛОЖЕНИЕ № 1

УТВЕРЖДЕНЫ

приказом департамента по государственной охране  
объектов культурного наследия


Тамбовской области

от 20.10 2023 № 307





Границы

территории объекта культурного наследия регионального значения  
«Покровская церковь», расположенного по адресу: Тамбовская область,  
Рассказовский район, с. Нижнеспасское, ул. Зеленая, 32а

1. Схема границ территории объекта культурного наследия  
регионального значения «Покровская церковь», расположенного по адресу:  
Тамбовская область, Рассказовский район, с. Нижнеспасское, ул. Зеленая, 32а  
(далее – объект культурного наследия):



Условные обозначения

-  Объект культурного наследия
-  4 Номер характерных поворотных точек
-  Граница территории
-  Кадастровый номер земельного участка

66-150402308-126

2. Координаты характерных поворотных точек границ территории объекта культурного наследия в местной (МСК-68) системе координат:

Номер точки	КООРДИНАТЫ	
	X	Y
1	421601.46	1270032.03
2	421653.17	1270044.15
3	421661.60	1270058.75
4	421653.60	1270095.37
5	421631.08	1270112.74
6	421602.34	1270108.95
7	421590.89	1270084.11
8	421581.58	1270063.70
1	421601.46	1270032.03

ПРИЛОЖЕНИЕ № 2

УТВЕРЖДЕН

приказом департамента по государственной охране  
объектов культурного наследия

Тамбовской области

от 20.10 2023 № 307

Режим использования территории  
объекта культурного наследия регионального значения «Покровская  
церковь», расположенного по адресу: Тамбовская область, Рассказовский  
район, с. Нижнеспасское, ул. Зеленая, 32а

В границах территории объекта культурного наследия «Покровская  
церковь» расположенного по адресу: Тамбовская область, Рассказовский  
район, с. Нижнеспасское, ул. Зеленая, 32а:

Разрешается:

проведение работ, направленных на сохранение объекта культурного  
наследия (ремонт, реставрация, консервация, приспособление памятника для  
современного использования) без изменения его особенностей,  
составляющих предмет охраны, на основании проектной документации,  
утвержденной в установленном порядке;

ведение хозяйственной деятельности, не противоречащей требованиям  
обеспечения сохранности объекта культурного наследия и позволяющей  
обеспечить функционирование объекта культурного наследия в современных  
условиях;

капитальный ремонт и реконструкция существующих объектов  
инженерной инфраструктуры при условии обеспечения сохранности объекта  
культурного наследия при проведении указанных работ;

размещение информационных табличек, памятных знаков, историко-  
культурной информации;

благоустройство территории, в том числе устройство отмосток и иных  
сооружений инженерной защиты объекта культурного наследия;

проведение мероприятий, направленных на обеспечение пожарной  
безопасности объекта культурного наследия;

проведение земляных работ при прокладке и реконструкции  
инженерных сетей при условии обеспечения сохранности объекта  
культурного наследия;

Запрещается:

строительство объектов капитального строительства;

увеличение объемно-пространственных характеристик, существующих  
на территории памятника объектов капитального строительства;

проведение земляных, строительных, мелиоративных и иных работ, за  
исключением работ по сохранению объекта культурного наследия или его  
отдельных элементов, сохранению историко-градостроительной или

природной среды объекта культурного наследия;  
размещение рекламных конструкций.