



**МИНИСТЕРСТВО ЭКОЛОГИИ И ПРИРОДНЫХ РЕСУРСОВ
ТАМБОВСКОЙ ОБЛАСТИ**

П Р И К А З

«18» 07 2023 г.

№ 328

г. Тамбов

Об утверждении Положения о памятнике природы регионального значения «Тамбовский (Татарский) вал»

В соответствии с частью 3 статьи 2 Закона Тамбовской области от 06.07.2010 № 672-З «Об особо охраняемых природных территориях Тамбовской области и охране редких и находящихся под угрозой исчезновения растений, животных и других организмов», подпунктом 3.1.2.10 Положения о министерстве экологии и природных ресурсов Тамбовской области, утвержденного постановлением Главы Тамбовской области от 15.12.2022 № 60, ПРИКАЗЫВАЮ:

1. Утвердить Положение о памятнике природы регионального значения «Тамбовский (Татарский) вал» согласно приложению.
2. Опубликовать настоящий приказ на «Официальном интернет-портале правовой информации» (www.pravo.gov.ru), на сайте сетевого издания «Тамбовская жизнь» (www.tamlife.ru) и разместить на официальном сайте в информационно-телекоммуникационной сети «Интернет» министерства экологии и природных ресурсов Тамбовской области.
3. Настоящий приказ вступает в силу по истечении десяти дней после дня его первого официального опубликования.
4. Контроль за исполнением приказа возложить на заместителя министра-начальника управления по охране окружающей среды и природопользованию министерства экологии и природных ресурсов Тамбовской области Ухналевича А.А.

Исполняющая обязанности министра

А.В. Албегова

ПРИЛОЖЕНИЕ

УТВЕРЖДЕНО

приказом Министерства экологии
и природных ресурсов Тамбовской области
от 18.07.2023 № 328

Положение о памятнике природы регионального значения «Тамбовский (Татарский) вал» (далее - Положение)

1. Общие положения

1.1. В соответствии с частью 3 статьи 2 Закона Тамбовской области от 06.07.2010 № 672-З «Об особо охраняемых природных территориях Тамбовской области и охране редких и находящихся под угрозой исчезновения растений, животных и других организмов», подпунктом 3.1.2.10 Положения о министерстве экологии и природных ресурсов Тамбовской области, утвержденного постановлением Главы Тамбовской области от 15.12.2022 № 60, Положение определяет границы и режим особой охраны памятника природы регионального значения «Тамбовский (Татарский) вал» (далее - памятник природы «Тамбовский (Татарский) вал»).

1.2. Памятник природы «Тамбовский (Татарский) вал» создан решением исполнительного комитета Тамбовского областного Совета народных депутатов от 06.12.1979 № 524 «О взятии под охрану памятников природы», в котором поименован как «Татарский вал».

1.3. Памятник природы «Тамбовский (Татарский) вал» образован с целью сохранения уникального природного объекта, имеющего большое культурно-историческое и научное значение.

Памятник природы «Тамбовский (Татарский) вал» имеет комплексный профиль.

1.4. Памятник природы «Тамбовский (Татарский) вал» является особо охраняемой природной территорией регионального значения.

1.5. Памятник природы «Тамбовский (Татарский) вал» расположен на территории муниципального образования Тамбовский муниципальный округ и учитывается при разработке планов и перспектив экономического и социального развития.

1.6. Памятник природы «Тамбовский (Татарский) вал» образован без изъятия земельных участков у собственников земли, землевладельцев, землепользователей и арендаторов.

1.7. Памятник природы «Тамбовский (Татарский) вал» образован без

ограничения срока действия.

1.8. Памятник природы «Тамбовский (Татарский) вал», площадью 97,17 га, расположен на территории муниципального образования Тамбовский муниципальный округ от села Лысье Горы до села Кузьмино-Гать и города Тамбова на земельных участках с кадастровыми номерами 68:20:1601005:188; 68:00:0000000:395; 68:20:0000000:516; 68:20:3825004; 68:20:3825004:96; 68:20:3825004:113; 68:20:3825004:108; 68:20:3829001; 68:20:3814062; 68:20:3814061; 68:20:3814060; 68:20:3814059; 68:20:3814058; 68:20:3814057; 68:20:3814056; 68:20:3814055; 68:20:3814052; 68:20:3814051; 68:20:1214001; 68:20:4026002; 68:20:4026002:4; 68:20:1215001; 68:20:4029002:14; 68:20:4029002; 68:20:4029002:43; 68:20:4029002:46; 68:20:0000000:2612; 68:20:4029001; 68:20:1215001; 68:20:1204002; 68:20:4026001; 68:20:4025002; 68:20:3814051; 68:20:4025002:152; 68:20:4025002:40; 68:20:3814052; 68:20:3814055; 68:20:4025001:4; 68:20:4025001; 68:20:4025001:3; 68:20:3905001:26; 68:20:0000000:2494; 68:20:4020002; 68:20:4020001; 68:29:0209012; 68:29:0209016; 68:29:0209023; 68:29:0301001; 68:20:7502001; 68:20:4021003; 68:20:4013001; 68:20:4013003; 68:29:0303001:445; 68:29:0303001; 68:29:0314001; 68:29:0000000:1682; 68:20:4224001; 68:20:0000000:2152; 68:20:4224001:7; 68:20:2106001; 68:20:7417001; 68:20:4223001:9; 68:20:4222001; 68:20:5543001:39; 68:20:5543001; 68:20:5543001:1; 68:29:0312001:256; 68:29:0312001:815; 68:20:5544001:1; 68:20:5544001; 68:20:5544001:68; 68:20:5611001; 68:20:5611001:23; 68:20:5611001:1; 68:20:5611001:24; 68:20:5823001; 68:20:6335001:41; 68:20:6335001; 68:20:0000000:1075; 68:20:5823001:9; 68:20:5822001; 68:20:5546001; 68:20:5546001:1; 68:20:5546001:18; 68:20:0000000:2427; 68:20:5544001:66; 68:20:5544001:67; 68:20:6334001; 68:20:0000000:1075; 68:20:6334002; 68:20:6334002:13; 68:20:6334003; 68:20:6334004; 68:20:7504001; 68:20:6342002; 68:20:1504001; 68:20:1504011.

Памятник природы «Тамбовский (Татарский) вал» представлен сохранившимися земляным валом и рвом, включая пять метров в обе стороны от земляного вала и рва, протяженностью 32212 м.

Памятник природы «Тамбовский (Татарский) вал» состоит из десяти кластеров.

Границы памятника природы «Тамбовский (Татарский) вал» установлены, сведения о них внесены в Единый государственный реестр недвижимости.

Графическое описание местоположения границ памятника природы «Тамбовский (Татарский) вал», перечень координат характерных точек этих границ в системе координат, используемой для ведения Единого государственного реестра недвижимости, приведены в приложении к настоящему Положению.

1.9. Реорганизация и упразднение памятника природы «Тамбовский (Татарский) вал» осуществляются в порядке, установленном действующим законодательством.

2. Задачи памятника природы «Тамбовский (Татарский) вал»

Основными задачами памятника природы «Тамбовский (Татарский) вал» являются:

- поддержание общего экологического баланса;
- проведение учетных и научно-исследовательских работ;
- ведение экологического мониторинга процессов, происходящих на территории памятника природы «Тамбовский (Татарский) вал»;
- экологическое просвещение и образование;
- иные задачи, направленные на охрану окружающей среды и рациональное природопользование.

3. Режим особой охраны территории памятника природы «Тамбовский (Татарский) вал»

3.1. На территории памятника природы «Тамбовский (Татарский) вал» юридические лица, индивидуальные предприниматели и граждане соблюдают законодательство Российской Федерации и Тамбовской области в области экологической безопасности и охраны окружающей среды.

3.2. На территории памятника природы «Тамбовский (Татарский) вал» запрещается деятельность, влекущая за собой нарушение сохранности памятника природы:

- строительство зданий и сооружений, дорог и трубопроводов;
- выпас скота;
- распашка земель, применение ядохимикатов, минеральных удобрений и любых средств химической защиты растений;
- мойка, ремонт, заправка и стоянка автотехники;
- загрязнение территории отходами производства и потребления, складирование отходов;
- размещение кладбищ, скотомогильников, полей фильтрации, полей орошения, навозохранилищ, складов горюче-смазочных материалов, ядохимикатов и минеральных удобрений и иных объектов, способных вызвать загрязнение водных объектов;
- иные виды хозяйственной деятельности, способные оказать негативное воздействие на экосистему памятника природы.

На территории памятника природы «Тамбовский (Татарский) вал» запрещается строительство линий электропередач и иных коммуникаций, за исключением строительства и реконструкции линий электропередач и иных коммуникаций, осуществляющих обеспечение деятельности существующих объектов железнодорожного транспорта, при условии обеспечения сохранности памятника.

3.3. Собственники, владельцы и пользователи земельных участков

принимают на себя обязательства по обеспечению режима особой охраны памятников природы в порядке, установленном органом исполнительной власти, уполномоченным в области охраны окружающей среды.

3.4. Расходы собственников, владельцев и пользователей земельных участков, на которых расположен памятник природы «Тамбовский (Татарский) вал», на обеспечение установленного режима особой охраны памятника природы «Тамбовский (Татарский) вал» возмещаются за счет средств бюджета Тамбовской области, а также средств внебюджетных фондов.

4. Охрана памятника природы «Тамбовский (Татарский) вал»

4.1. Охрана памятника природы «Тамбовский (Татарский) вал» осуществляется в порядке, установленном действующим законодательством.

4.2. Лица, виновные в нарушении режима особой охраны памятника природы «Тамбовский (Татарский) вал», привлекаются к административной, уголовной или иной ответственности в соответствии с действующим законодательством.

ПРИЛОЖЕНИЕ
к Положению о памятнике природы
регионального значения
«Тамбовский (Татарский) вал»

Описание местоположения границ
памятника природы регионального значения «Тамбовский (Татарский) вал»

ОПИСАНИЕ МЕСТОПОЛОЖЕНИЯ ГРАНИЦ

**Особо охраняемая природная территория регионального значения - памятник природы
"Татарский вал", расположенный по адресу Тамбовская область, Тамбовский район**
(наименование объекта землеустройства)

Сведения о местоположении границ объекта землеустройства

1. Система координат *МСК-68*

2. Сведения о характерных точках границ объекта землеустройства

Обозначение характерных точек границы	Координаты, м		Метод определения координат и средняя квадратическая погрешность положения характерной точки (M_t), м	Описание закрепления точки
	X	Y		
1	2	3	4	5
1	446287.58	1234112.02	Картометрический метод; 2.50	—
2	446263.27	1234136.17	Картометрический метод; 2.50	—
3	446227.71	1234179.35	Картометрический метод; 2.50	—
4	446214.55	1234186.01	Картометрический метод; 2.50	—
5	446203.37	1234204.43	Картометрический метод; 2.50	—
6	446184.88	1234228.62	Картометрический метод; 2.50	—
7	446137.20	1234291.25	Картометрический метод; 2.50	—
8	446098.23	1234341.95	Картометрический метод; 2.50	—
9	446093.31	1234351.12	Картометрический метод; 2.50	—
10	446067.71	1234384.11	Картометрический метод; 2.50	—
11	446065.78	1234388.98	Картометрический метод; 2.50	—
12	446063.59	1234393.06	Картометрический метод; 2.50	—
13	446058.51	1234397.07	Картометрический метод; 2.50	—
14	445990.97	1234487.67	Картометрический метод; 2.50	—
15	445978.79	1234477.45	Картометрический метод; 2.50	—
16	445976.72	1234458.45	Картометрический метод; 2.50	—
17	445981.71	1234439.14	Картометрический метод; 2.50	—
18	446003.55	1234429.33	Картометрический метод; 2.50	—
19	446011.23	1234417.84	Картометрический метод; 2.50	—
20	446111.03	1234284.45	Картометрический метод; 2.50	—
21	446132.60	1234257.91	Картометрический метод; 2.50	—
22	446137.04	1234248.85	Картометрический метод; 2.50	—
23	446169.98	1234208.51	Картометрический метод; 2.50	—
24	446172.93	1234200.20	Картометрический метод; 2.50	—
25	446184.31	1234190.46	Картометрический метод; 2.50	—
26	446195.38	1234165.13	Картометрический метод; 2.50	—
27	446225.56	1234144.95	Картометрический метод; 2.50	—
28	446269.62	1234096.12	Картометрический метод; 2.50	—
29	446282.80	1234102.05	Картометрический метод; 2.50	—
30	446285.56	1234105.71	Картометрический метод; 2.50	—
1	446287.58	1234112.02	Картометрический метод; 2.50	—
31	445488.55	1235087.08	Картометрический метод; 2.50	—
32	445536.45	1235087.36	Картометрический метод; 2.50	—
33	445540.86	1235095.95	Картометрический метод; 2.50	—
34	445289.25	1235353.23	Картометрический метод; 2.50	—
35	445195.96	1235446.76	Картометрический метод; 2.50	—
36	444832.43	1235801.16	Картометрический метод; 2.50	—
37	444604.62	1236004.32	Картометрический метод; 2.50	—

ОПИСАНИЕ МЕСТОПОЛОЖЕНИЯ ГРАНИЦ

**Особо охраняемая природная территория регионального значения - памятник природы
"Татарский вал", расположенный по адресу Тамбовская область, Тамбовский район**
(наименование объекта землеустройства)

Сведения о местоположении границ объекта землеустройства

1	2	3	4	5
38	444367.35	1236214.29	Картометрический метод; 2.50	—
39	444099.81	1236481.98	Картометрический метод; 2.50	—
40	443738.28	1236835.10	Картометрический метод; 2.50	—
41	443661.23	1236911.02	Картометрический метод; 2.50	—
42	443420.36	1237157.57	Картометрический метод; 2.50	—
43	443359.49	1237203.77	Картометрический метод; 2.50	—
44	443289.59	1237266.99	Картометрический метод; 2.50	—
45	443130.17	1237417.50	Картометрический метод; 2.50	—
46	442985.50	1237558.49	Картометрический метод; 2.50	—
47	442722.00	1237809.76	Картометрический метод; 2.50	—
48	442486.22	1238042.30	Картометрический метод; 2.50	—
49	442464.83	1238057.92	Картометрический метод; 2.50	—
50	442193.83	1238316.11	Картометрический метод; 2.50	—
51	442038.93	1238459.58	Картометрический метод; 2.50	—
52	441859.00	1238627.82	Картометрический метод; 2.50	—
53	441556.52	1238911.72	Картометрический метод; 2.50	—
54	441218.96	1239205.88	Картометрический метод; 2.50	—
55	440896.35	1239488.71	Картометрический метод; 2.50	—
56	440497.33	1239836.21	Картометрический метод; 2.50	—
57	440220.64	1240041.61	Картометрический метод; 2.50	—
58	440199.63	1240043.42	Картометрический метод; 2.50	—
59	440154.32	1240086.85	Картометрический метод; 2.50	—
60	440139.38	1240091.19	Картометрический метод; 2.50	—
61	439801.22	1240323.69	Картометрический метод; 2.50	—
62	439754.54	1240338.61	Картометрический метод; 2.50	—
63	439624.17	1240419.97	Картометрический метод; 2.50	—
64	439535.02	1240473.25	Картометрический метод; 2.50	—
65	439509.42	1240475.31	Картометрический метод; 2.50	—
66	439502.72	1240487.53	Картометрический метод; 2.50	—
67	439181.83	1240675.91	Картометрический метод; 2.50	—
68	438784.99	1240892.26	Картометрический метод; 2.50	—
69	438707.83	1240930.56	Картометрический метод; 2.50	—
70	438367.69	1241032.16	Картометрический метод; 2.50	—
71	438236.52	1241073.05	Картометрический метод; 2.50	—
72	437972.74	1241150.25	Картометрический метод; 2.50	—
73	437695.02	1241233.57	Картометрический метод; 2.50	—
74	437604.63	1241258.61	Картометрический метод; 2.50	—
75	437587.45	1241253.96	Картометрический метод; 2.50	—
76	437592.49	1241234.52	Картометрический метод; 2.50	—
77	437939.58	1241130.74	Картометрический метод; 2.50	—
78	437958.80	1241103.55	Картометрический метод; 2.50	—
79	437984.95	1241111.27	Картометрический метод; 2.50	—
80	438341.11	1241005.06	Картометрический метод; 2.50	—
81	438362.95	1240983.22	Картометрический метод; 2.50	—
82	438388.30	1240990.97	Картометрический метод; 2.50	—
83	438697.30	1240899.26	Картометрический метод; 2.50	—
84	438750.20	1240871.82	Картометрический метод; 2.50	—
85	438764.79	1240842.90	Картометрический метод; 2.50	—
86	438794.84	1240847.07	Картометрический метод; 2.50	—

ОПИСАНИЕ МЕСТОПОЛОЖЕНИЯ ГРАНИЦ

**Особо охраняемая природная территория регионального значения - памятник природы
"Татарский вал", расположенный по адресу Тамбовская область, Тамбовский район**
(наименование объекта землеустройства)

Сведения о местоположении границ объекта землеустройства

1	2	3	4	5
87	439139.31	1240656.66	Картометрический метод; 2.50	—
88	439157.38	1240631.97	Картометрический метод; 2.50	—
89	439182.84	1240633.13	Картометрический метод; 2.50	—
90	439478.13	1240462.54	Картометрический метод; 2.50	—
91	439491.68	1240437.27	Картометрический метод; 2.50	—
92	439518.94	1240438.05	Картометрический метод; 2.50	—
93	439736.30	1240311.52	Картометрический метод; 2.50	—
94	439785.46	1240294.57	Картометрический метод; 2.50	—
95	439968.88	1240166.85	Картометрический метод; 2.50	—
96	439990.35	1240136.28	Картометрический метод; 2.50	—
97	440019.05	1240132.57	Картометрический метод; 2.50	—
98	440162.01	1240031.77	Картометрический метод; 2.50	—
99	440183.94	1240008.13	Картометрический метод; 2.50	—
100	440210.37	1240007.92	Картометрический метод; 2.50	—
101	440505.95	1239787.09	Картометрический метод; 2.50	—
102	440512.75	1239759.23	Картометрический метод; 2.50	—
103	440546.87	1239751.22	Картометрический метод; 2.50	—
104	440858.23	1239477.53	Картометрический метод; 2.50	—
105	440865.24	1239450.72	Картометрический метод; 2.50	—
106	440892.97	1239446.71	Картометрический метод; 2.50	—
107	441195.86	1239182.59	Картометрический метод; 2.50	—
108	441203.16	1239155.22	Картометрический метод; 2.50	—
109	441229.31	1239151.72	Картометрический метод; 2.50	—
110	441511.18	1238906.97	Картометрический метод; 2.50	—
111	441518.02	1238880.15	Картометрический метод; 2.50	—
112	441553.19	1238870.23	Картометрический метод; 2.50	—
113	441827.23	1238613.16	Картометрический метод; 2.50	—
114	441836.39	1238583.15	Картометрический метод; 2.50	—
115	441871.89	1238578.18	Картометрический метод; 2.50	—
116	442016.49	1238442.55	Картометрический метод; 2.50	—
117	442021.71	1238431.03	Картометрический метод; 2.50	—
118	442148.25	1238314.24	Картометрический метод; 2.50	—
119	442159.48	1238282.53	Картометрический метод; 2.50	—
120	442196.61	1238276.50	Картометрический метод; 2.50	—
121	442435.48	1238045.23	Картометрический метод; 2.50	—
122	442435.68	1238030.09	Картометрический метод; 2.50	—
123	442460.85	1238008.38	Картометрический метод; 2.50	—
124	442471.55	1238011.25	Картометрический метод; 2.50	—
125	442677.95	1237814.82	Картометрический метод; 2.50	—
126	442685.42	1237776.18	Картометрический метод; 2.50	—
127	442724.97	1237769.03	Картометрический метод; 2.50	—
128	442940.92	1237553.31	Картометрический метод; 2.50	—
129	442948.69	1237521.53	Картометрический метод; 2.50	—
130	442987.62	1237515.63	Картометрический метод; 2.50	—
131	443113.86	1237395.74	Картометрический метод; 2.50	—
132	443270.19	1237246.49	Картометрический метод; 2.50	—
133	443315.92	1237194.99	Картометрический метод; 2.50	—
134	443326.10	1237162.38	Картометрический метод; 2.50	—
135	443354.67	1237157.44	Картометрический метод; 2.50	—

ОПИСАНИЕ МЕСТОПОЛОЖЕНИЯ ГРАНИЦ

**Особо охраняемая природная территория регионального значения - памятник природы
"Татарский вал", расположенный по адресу Тамбовская область, Тамбовский район**
(наименование объекта землеустройства)

Сведения о местоположении границ объекта землеустройства

1	2	3	4	5
136	443417.50	1237084.77	Картометрический метод; 2.50	—
137	443705.16	1236817.69	Картометрический метод; 2.50	—
138	443709.77	1236798.90	Картометрический метод; 2.50	—
139	443734.22	1236794.07	Картометрический метод; 2.50	—
140	443759.11	1236770.38	Картометрический метод; 2.50	—
141	443769.12	1236767.94	Картометрический метод; 2.50	—
142	444042.48	1236505.84	Картометрический метод; 2.50	—
143	444046.87	1236471.73	Картометрический метод; 2.50	—
144	444084.70	1236464.12	Картометрический метод; 2.50	—
145	444351.01	1236196.97	Картометрический метод; 2.50	—
146	444568.47	1236002.09	Картометрический метод; 2.50	—
147	444572.47	1235973.58	Картометрический метод; 2.50	—
148	444601.25	1235971.69	Картометрический метод; 2.50	—
149	444800.86	1235797.66	Картометрический метод; 2.50	—
150	444806.87	1235763.06	Картометрический метод; 2.50	—
151	444842.19	1235759.84	Картометрический метод; 2.50	—
152	445177.75	1235432.62	Картометрический метод; 2.50	—
153	445180.75	1235401.16	Картометрический метод; 2.50	—
154	445209.29	1235394.78	Картометрический метод; 2.50	—
155	445480.72	1235121.34	Картометрический метод; 2.50	—
31	445488.55	1235087.08	Картометрический метод; 2.50	—
156	437529.35	1241251.79	Картометрический метод; 2.50	—
157	437543.70	1241260.15	Картометрический метод; 2.50	—
158	437543.25	1241271.80	Картометрический метод; 2.50	—
159	437534.03	1241277.98	Картометрический метод; 2.50	—
160	437433.54	1241312.56	Картометрический метод; 2.50	—
161	437431.70	1241307.37	Картометрический метод; 2.50	—
162	437026.17	1241415.66	Картометрический метод; 2.50	—
163	436788.42	1241480.30	Картометрический метод; 2.50	—
164	436617.61	1241519.39	Картометрический метод; 2.50	—
165	436293.18	1241610.66	Картометрический метод; 2.50	—
166	436148.90	1241646.69	Картометрический метод; 2.50	—
167	435926.53	1241698.40	Картометрический метод; 2.50	—
168	435753.84	1241737.38	Картометрический метод; 2.50	—
169	435593.02	1241760.20	Картометрический метод; 2.50	—
170	435320.92	1241802.40	Картометрический метод; 2.50	—
171	435077.30	1241844.86	Картометрический метод; 2.50	—
172	434964.84	1241862.33	Картометрический метод; 2.50	—
173	434961.06	1241844.90	Картометрический метод; 2.50	—
174	434963.63	1241835.31	Картометрический метод; 2.50	—
175	435304.07	1241776.08	Картометрический метод; 2.50	—
176	435319.71	1241763.39	Картометрический метод; 2.50	—
177	435346.90	1241769.80	Картометрический метод; 2.50	—
178	435669.14	1241720.49	Картометрический метод; 2.50	—
179	435748.00	1241698.76	Картометрический метод; 2.50	—
180	435778.87	1241696.43	Картометрический метод; 2.50	—
181	435781.88	1241703.36	Картометрический метод; 2.50	—
182	435919.02	1241676.40	Картометрический метод; 2.50	—

ОПИСАНИЕ МЕСТОПОЛОЖЕНИЯ ГРАНИЦ

**Особо охраняемая природная территория регионального значения - памятник природы
"Татарский вал", расположенный по адресу Тамбовская область, Тамбовский район**
(наименование объекта землеустройства)

Сведения о местоположении границ объекта землеустройства

1	2	3	4	5
183	435990.09	1241653.65	Картометрический метод; 2.50	—
184	436199.73	1241603.71	Картометрический метод; 2.50	—
185	436218.28	1241587.30	Картометрический метод; 2.50	—
186	436242.54	1241591.80	Картометрический метод; 2.50	—
187	436514.08	1241519.11	Картометрический метод; 2.50	—
188	436590.01	1241498.65	Картометрический метод; 2.50	—
189	436611.59	1241484.30	Картометрический метод; 2.50	—
190	436630.91	1241488.26	Картометрический метод; 2.50	—
191	436768.74	1241455.85	Картометрический метод; 2.50	—
192	436995.72	1241397.23	Картометрический метод; 2.50	—
193	437016.15	1241376.39	Картометрический метод; 2.50	—
194	437040.17	1241382.44	Картометрический метод; 2.50	—
195	437426.17	1241277.52	Картометрический метод; 2.50	—
196	437432.09	1241267.07	Картометрический метод; 2.50	—
197	437461.71	1241259.72	Картометрический метод; 2.50	—
198	437474.92	1241264.88	Картометрический метод; 2.50	—
156	437529.35	1241251.79	Картометрический метод; 2.50	—
199	434943.26	1241835.71	Картометрический метод; 2.50	—
200	434945.90	1241849.70	Картометрический метод; 2.50	—
201	434928.00	1241866.61	Картометрический метод; 2.50	—
202	434870.23	1241880.03	Картометрический метод; 2.50	—
203	434571.45	1241920.99	Картометрический метод; 2.50	—
204	434444.43	1241934.06	Картометрический метод; 2.50	—
205	434217.73	1241963.69	Картометрический метод; 2.50	—
206	434003.55	1241997.52	Картометрический метод; 2.50	—
207	433703.74	1242052.06	Картометрический метод; 2.50	—
208	433493.17	1242097.22	Картометрический метод; 2.50	—
209	433351.81	1242108.87	Картометрический метод; 2.50	—
210	433217.23	1242109.17	Картометрический метод; 2.50	—
211	433031.65	1242105.39	Картометрический метод; 2.50	—
212	432989.78	1242097.46	Картометрический метод; 2.50	—
213	432749.53	1242081.66	Картометрический метод; 2.50	—
214	432634.87	1242081.62	Картометрический метод; 2.50	—
215	432444.82	1242083.74	Картометрический метод; 2.50	—
216	432206.91	1242084.48	Картометрический метод; 2.50	—
217	431886.59	1242083.47	Картометрический метод; 2.50	—
218	431855.61	1242079.44	Картометрический метод; 2.50	—
219	431521.38	1242108.25	Картометрический метод; 2.50	—
220	431151.23	1242157.76	Картометрический метод; 2.50	—
221	431118.63	1242155.79	Картометрический метод; 2.50	—
222	431098.97	1242140.36	Картометрический метод; 2.50	—
223	431105.82	1242132.43	Картометрический метод; 2.50	—
224	431142.81	1242125.36	Картометрический метод; 2.50	—
225	431495.31	1242080.91	Картометрический метод; 2.50	—
226	431519.67	1242059.75	Картометрический метод; 2.50	—
227	431552.28	1242075.50	Картометрический метод; 2.50	—
228	431849.28	1242052.64	Картометрический метод; 2.50	—
229	431876.10	1242042.31	Картометрический метод; 2.50	—

ОПИСАНИЕ МЕСТОПОЛОЖЕНИЯ ГРАНИЦ

**Особо охраняемая природная территория регионального значения - памятник природы
"Татарский вал", расположенный по адресу Тамбовская область, Тамбовский район**
(наименование объекта землеустройства)

Сведения о местоположении границ объекта землеустройства

1	2	3	4	5
230	431894.13	1242055.15	Картометрический метод; 2.50	—
231	432189.95	1242055.72	Картометрический метод; 2.50	—
232	432215.72	1242039.94	Картометрический метод; 2.50	—
233	432234.03	1242055.33	Картометрический метод; 2.50	—
234	432604.60	1242052.80	Картометрический метод; 2.50	—
235	432633.83	1242032.75	Картометрический метод; 2.50	—
236	432660.12	1242052.46	Картометрический метод; 2.50	—
237	432761.38	1242054.85	Картометрический метод; 2.50	—
238	433027.68	1242070.57	Картометрический метод; 2.50	—
239	433051.75	1242062.90	Картометрический метод; 2.50	—
240	433069.07	1242074.64	Картометрический метод; 2.50	—
241	433336.44	1242078.52	Картометрический метод; 2.50	—
242	433515.56	1242064.09	Картометрический метод; 2.50	—
243	433538.15	1242049.53	Картометрический метод; 2.50	—
244	433559.70	1242055.95	Картометрический метод; 2.50	—
245	433735.75	1242018.78	Картометрический метод; 2.50	—
246	433975.17	1241974.13	Картометрический метод; 2.50	—
247	433993.93	1241965.45	Картометрический метод; 2.50	—
248	434014.26	1241966.80	Картометрический метод; 2.50	—
249	434207.85	1241935.87	Картометрический метод; 2.50	—
250	434421.94	1241906.23	Картометрический метод; 2.50	—
251	434444.20	1241890.96	Картометрический метод; 2.50	—
252	434469.89	1241899.61	Картометрический метод; 2.50	—
253	434879.26	1241843.51	Картометрический метод; 2.50	—
199	434943.26	1241835.71	Картометрический метод; 2.50	—
254	425784.75	1242831.13	Картометрический метод; 2.50	—
255	425811.32	1242852.07	Картометрический метод; 2.50	—
256	426124.40	1242882.99	Картометрический метод; 2.50	—
257	426156.34	1242869.50	Картометрический метод; 2.50	—
258	426179.67	1242886.91	Картометрический метод; 2.50	—
259	426491.48	1242913.48	Картометрический метод; 2.50	—
260	426512.71	1242900.87	Картометрический метод; 2.50	—
261	426534.36	1242916.38	Картометрический метод; 2.50	—
262	426586.52	1242910.65	Картометрический метод; 2.50	—
263	426646.01	1242905.95	Картометрический метод; 2.50	—
264	426663.33	1242910.84	Картометрический метод; 2.50	—
265	426665.29	1242935.78	Картометрический метод; 2.50	—
266	426519.74	1242944.89	Картометрический метод; 2.50	—
267	426153.42	1242914.55	Картометрический метод; 2.50	—
268	425779.81	1242877.97	Картометрический метод; 2.50	—
269	425433.44	1242839.83	Картометрический метод; 2.50	—
270	425034.94	1242799.57	Картометрический метод; 2.50	—
271	424626.13	1242759.73	Картометрический метод; 2.50	—
272	424512.79	1242746.11	Картометрический метод; 2.50	—
273	424509.65	1242725.71	Картометрический метод; 2.50	—
274	424521.05	1242711.43	Картометрический метод; 2.50	—
275	424625.29	1242720.53	Картометрический метод; 2.50	—
276	424651.20	1242713.93	Картометрический метод; 2.50	—

ОПИСАНИЕ МЕСТОПОЛОЖЕНИЯ ГРАНИЦ

**Особо охраняемая природная территория регионального значения - памятник природы
"Татарский вал", расположенный по адресу Тамбовская область, Тамбовский район
(наименование объекта землеустройства)**

Сведения о местоположении границ объекта землеустройства

1	2	3	4	5
277	424665.14	1242726.71	Картометрический метод; 2.50	—
278	425008.27	1242760.76	Картометрический метод; 2.50	—
279	425042.04	1242755.81	Картометрический метод; 2.50	—
280	425062.36	1242772.97	Картометрический метод; 2.50	—
281	425413.50	1242808.82	Картометрический метод; 2.50	—
282	425436.16	1242796.64	Картометрический метод; 2.50	—
283	425463.32	1242813.80	Картометрический метод; 2.50	—
284	425748.30	1242846.29	Картометрический метод; 2.50	—
254	425784.75	1242831.13	Картометрический метод; 2.50	—
285	420473.53	1242309.50	Картометрический метод; 2.50	—
286	420770.66	1242338.34	Картометрический метод; 2.50	—
287	420794.67	1242322.03	Картометрический метод; 2.50	—
288	420819.38	1242344.25	Картометрический метод; 2.50	—
289	421114.71	1242375.15	Картометрический метод; 2.50	—
290	421139.54	1242357.65	Картометрический метод; 2.50	—
291	421165.95	1242378.16	Картометрический метод; 2.50	—
292	421671.26	1242430.04	Картометрический метод; 2.50	—
293	421698.64	1242439.87	Картометрический метод; 2.50	—
294	421806.22	1242446.76	Картометрический метод; 2.50	—
295	421829.78	1242431.44	Картометрический метод; 2.50	—
296	421846.73	1242449.42	Картометрический метод; 2.50	—
297	422125.94	1242471.94	Картометрический метод; 2.50	—
298	422146.46	1242462.99	Картометрический метод; 2.50	—
299	422189.45	1242464.82	Картометрический метод; 2.50	—
300	422190.70	1242471.31	Картометрический метод; 2.50	—
301	422471.60	1242499.75	Картометрический метод; 2.50	—
302	422496.86	1242487.43	Картометрический метод; 2.50	—
303	422521.96	1242505.42	Картометрический метод; 2.50	—
304	422820.12	1242535.60	Картометрический метод; 2.50	—
305	422846.85	1242531.42	Картометрический метод; 2.50	—
306	422865.90	1242546.81	Картометрический метод; 2.50	—
307	423205.10	1242581.28	Картометрический метод; 2.50	—
308	423231.42	1242564.68	Картометрический метод; 2.50	—
309	423254.63	1242586.14	Картометрический метод; 2.50	—
310	423540.80	1242617.13	Картометрический метод; 2.50	—
311	423569.74	1242602.40	Картометрический метод; 2.50	—
312	423592.93	1242622.02	Картометрический метод; 2.50	—
313	423893.27	1242652.50	Картометрический метод; 2.50	—
314	423922.56	1242637.51	Картометрический метод; 2.50	—
315	423943.54	1242657.77	Картометрический метод; 2.50	—
316	424239.50	1242689.32	Картометрический метод; 2.50	—
317	424269.62	1242672.77	Картометрический метод; 2.50	—
318	424290.28	1242694.50	Картометрический метод; 2.50	—
319	424414.95	1242707.18	Картометрический метод; 2.50	—
320	424417.09	1242724.85	Картометрический метод; 2.50	—
321	424410.74	1242735.20	Картометрический метод; 2.50	—
322	424263.70	1242721.63	Картометрический метод; 2.50	—
323	423946.86	1242688.96	Картометрический метод; 2.50	—

ОПИСАНИЕ МЕСТОПОЛОЖЕНИЯ ГРАНИЦ

**Особо охраняемая природная территория регионального значения - памятник природы
"Татарский вал", расположенный по адресу Тамбовская область, Тамбовский район**
(наименование объекта землеустройства)

Сведения о местоположении границ объекта землеустройства

1	2	3	4	5
324	423585.02	1242652.25	Картометрический метод; 2.50	—
325	423228.86	1242611.62	Картометрический метод; 2.50	—
326	422839.90	1242572.04	Картометрический метод; 2.50	—
327	422499.35	1242538.33	Картометрический метод; 2.50	—
328	422178.44	1242505.80	Картометрический метод; 2.50	—
329	422174.23	1242509.53	Картометрический метод; 2.50	—
330	422156.62	1242510.63	Картометрический метод; 2.50	—
331	422129.47	1242501.10	Картометрический метод; 2.50	—
332	421826.83	1242477.19	Картометрический метод; 2.50	—
333	421673.83	1242464.42	Картометрический метод; 2.50	—
334	421502.51	1242448.44	Картометрический метод; 2.50	—
335	421133.50	1242410.37	Картометрический метод; 2.50	—
336	420098.42	1242306.69	Картометрический метод; 2.50	—
337	419116.75	1242208.69	Картометрический метод; 2.50	—
338	419108.78	1242212.64	Картометрический метод; 2.50	—
339	419070.46	1242206.57	Картометрический метод; 2.50	—
340	419069.91	1242203.51	Картометрический метод; 2.50	—
341	418690.40	1242166.30	Картометрический метод; 2.50	—
342	418160.76	1242111.10	Картометрический метод; 2.50	—
343	417640.83	1242059.73	Картометрический метод; 2.50	—
344	417232.82	1241997.68	Картометрический метод; 2.50	—
345	416935.65	1241918.69	Картометрический метод; 2.50	—
346	416924.49	1241918.31	Картометрический метод; 2.50	—
347	416743.17	1242113.85	Картометрический метод; 2.50	—
348	416704.88	1242145.34	Картометрический метод; 2.50	—
349	416353.74	1242366.06	Картометрический метод; 2.50	—
350	416338.70	1242357.13	Картометрический метод; 2.50	—
351	416346.43	1242337.57	Картометрический метод; 2.50	—
352	416399.91	1242310.56	Картометрический метод; 2.50	—
353	416543.54	1242220.03	Картометрический метод; 2.50	—
354	416682.30	1242138.08	Картометрический метод; 2.50	—
355	416715.47	1242115.19	Картометрический метод; 2.50	—
356	416850.83	1241968.31	Картометрический метод; 2.50	—
357	416913.27	1241887.61	Картометрический метод; 2.50	—
358	416927.05	1241887.54	Картометрический метод; 2.50	—
359	417177.91	1241952.14	Картометрический метод; 2.50	—
360	417210.40	1241939.77	Картометрический метод; 2.50	—
361	417233.58	1241968.10	Картометрический метод; 2.50	—
362	417612.86	1242026.48	Картометрический метод; 2.50	—
363	417646.50	1242008.52	Картометрический метод; 2.50	—
364	417672.18	1242032.70	Картометрический метод; 2.50	—
365	418136.31	1242080.18	Картометрический метод; 2.50	—
366	418163.93	1242059.06	Картометрический метод; 2.50	—
367	418187.29	1242085.18	Картометрический метод; 2.50	—
368	418651.87	1242134.03	Картометрический метод; 2.50	—
369	418692.68	1242114.05	Картометрический метод; 2.50	—
370	418717.06	1242139.87	Картометрический метод; 2.50	—
371	419077.47	1242177.43	Картометрический метод; 2.50	—
372	419083.64	1242166.12	Картометрический метод; 2.50	—

ОПИСАНИЕ МЕСТОПОЛОЖЕНИЯ ГРАНИЦ

**Особо охраняемая природная территория регионального значения - памятник природы
"Татарский вал", расположенный по адресу Тамбовская область, Тамбовский район**
(наименование объекта землеустройства)

Сведения о местоположении границ объекта землеустройства

1	2	3	4	5
373	419120.76	1242167.34	Картометрический метод; 2.50	—
374	419123.16	1242180.76	Картометрический метод; 2.50	—
375	419399.38	1242207.08	Картометрический метод; 2.50	—
376	419431.34	1242187.27	Картометрический метод; 2.50	—
377	419455.94	1242208.63	Картометрический метод; 2.50	—
378	419739.90	1242236.07	Картометрический метод; 2.50	—
379	419771.48	1242220.76	Картометрический метод; 2.50	—
380	419793.49	1242240.53	Картометрический метод; 2.50	—
381	420082.34	1242271.18	Картометрический метод; 2.50	—
382	420108.22	1242255.41	Картометрический метод; 2.50	—
383	420131.38	1242275.77	Картометрический метод; 2.50	—
384	420292.03	1242291.60	Картометрический метод; 2.50	—
385	420424.30	1242304.77	Картометрический метод; 2.50	—
386	420453.65	1242288.08	Картометрический метод; 2.50	—
285	420473.53	1242309.50	Картометрический метод; 2.50	—
387	413992.83	1244209.19	Картометрический метод; 2.50	—
388	413815.86	1244363.14	Картометрический метод; 2.50	—
389	413755.24	1244411.36	Картометрический метод; 2.50	—
390	413611.91	1244530.61	Картометрический метод; 2.50	—
391	413186.64	1244912.81	Картометрический метод; 2.50	—
392	413115.47	1244979.44	Картометрический метод; 2.50	—
393	413033.08	1245073.03	Картометрический метод; 2.50	—
394	412949.92	1245174.18	Картометрический метод; 2.50	—
395	412865.79	1245280.32	Картометрический метод; 2.50	—
396	412818.84	1245344.86	Картометрический метод; 2.50	—
397	412744.17	1245478.48	Картометрический метод; 2.50	—
398	412552.29	1245851.17	Картометрический метод; 2.50	—
399	412494.03	1245957.69	Картометрический метод; 2.50	—
400	412320.10	1246310.96	Картометрический метод; 2.50	—
401	412283.05	1246367.99	Картометрический метод; 2.50	—
402	412222.12	1246488.04	Картометрический метод; 2.50	—
403	412203.27	1246517.60	Картометрический метод; 2.50	—
404	412196.25	1246523.87	Картометрический метод; 2.50	—
405	412189.83	1246520.59	Картометрический метод; 2.50	—
406	412186.70	1246511.06	Картометрический метод; 2.50	—
407	412222.58	1246432.85	Картометрический метод; 2.50	—
408	412268.15	1246347.11	Картометрический метод; 2.50	—
409	412303.04	1246299.03	Картометрический метод; 2.50	—
410	412345.73	1246199.09	Картометрический метод; 2.50	—
411	412382.59	1246123.98	Картометрический метод; 2.50	—
412	412509.93	1245876.64	Картометрический метод; 2.50	—
413	412618.97	1245665.27	Картометрический метод; 2.50	—
414	412784.16	1245356.01	Картометрический метод; 2.50	—
415	412826.89	1245286.89	Картометрический метод; 2.50	—
416	413036.04	1245030.64	Картометрический метод; 2.50	—
417	413105.45	1244953.96	Картометрический метод; 2.50	—
418	413434.67	1244657.06	Картометрический метод; 2.50	—
419	413721.38	1244403.74	Картометрический метод; 2.50	—

ОПИСАНИЕ МЕСТОПОЛОЖЕНИЯ ГРАНИЦ

**Особо охраняемая природная территория регионального значения - памятник природы
"Татарский вал", расположенный по адресу Тамбовская область, Тамбовский район**
(наименование объекта землеустройства)

Сведения о местоположении границ объекта землеустройства

1	2	3	4	5
420	413977.51	1244190.41	Картометрический метод; 2.50	—
421	413990.94	1244192.97	Картометрический метод; 2.50	—
387	413992.83	1244209.19	Картометрический метод; 2.50	—
422	411243.77	1248063.41	Картометрический метод; 2.50	—
423	410893.49	1248612.70	Картометрический метод; 2.50	—
424	410813.78	1248722.42	Картометрический метод; 2.50	—
425	410745.79	1248845.99	Картометрический метод; 2.50	—
426	410744.45	1248874.49	Картометрический метод; 2.50	—
427	410763.46	1248905.53	Картометрический метод; 2.50	—
428	410786.85	1248959.64	Картометрический метод; 2.50	—
429	410789.98	1248975.55	Картометрический метод; 2.50	—
430	410771.46	1248974.05	Картометрический метод; 2.50	—
431	410727.76	1248906.84	Картометрический метод; 2.50	—
432	410715.50	1248877.02	Картометрический метод; 2.50	—
433	410721.14	1248845.37	Картометрический метод; 2.50	—
434	410748.69	1248788.45	Картометрический метод; 2.50	—
435	410785.10	1248723.25	Картометрический метод; 2.50	—
436	410977.79	1248425.41	Картометрический метод; 2.50	—
437	411233.76	1248032.44	Картометрический метод; 2.50	—
422	411243.77	1248063.41	Картометрический метод; 2.50	—
438	410819.50	1249004.79	Картометрический метод; 2.50	—
439	410886.96	1249111.62	Картометрический метод; 2.50	—
440	410877.11	1249120.16	Картометрический метод; 2.50	—
441	410862.82	1249124.89	Картометрический метод; 2.50	—
442	410837.67	1249088.00	Картометрический метод; 2.50	—
443	410796.61	1249009.82	Картометрический метод; 2.50	—
444	410805.60	1249002.41	Картометрический метод; 2.50	—
438	410819.50	1249004.79	Картометрический метод; 2.50	—
445	410926.17	1249166.13	Картометрический метод; 2.50	—
446	410933.28	1249184.02	Картометрический метод; 2.50	—
447	410926.39	1249195.31	Картометрический метод; 2.50	—
448	410915.56	1249195.23	Картометрический метод; 2.50	—
449	410905.72	1249184.15	Картометрический метод; 2.50	—
450	410902.20	1249164.06	Картометрический метод; 2.50	—
451	410914.39	1249159.60	Картометрический метод; 2.50	—
445	410926.17	1249166.13	Картометрический метод; 2.50	—

3. Сведения о характерных точках части (частей) границы объекта землеустройства

Часть №

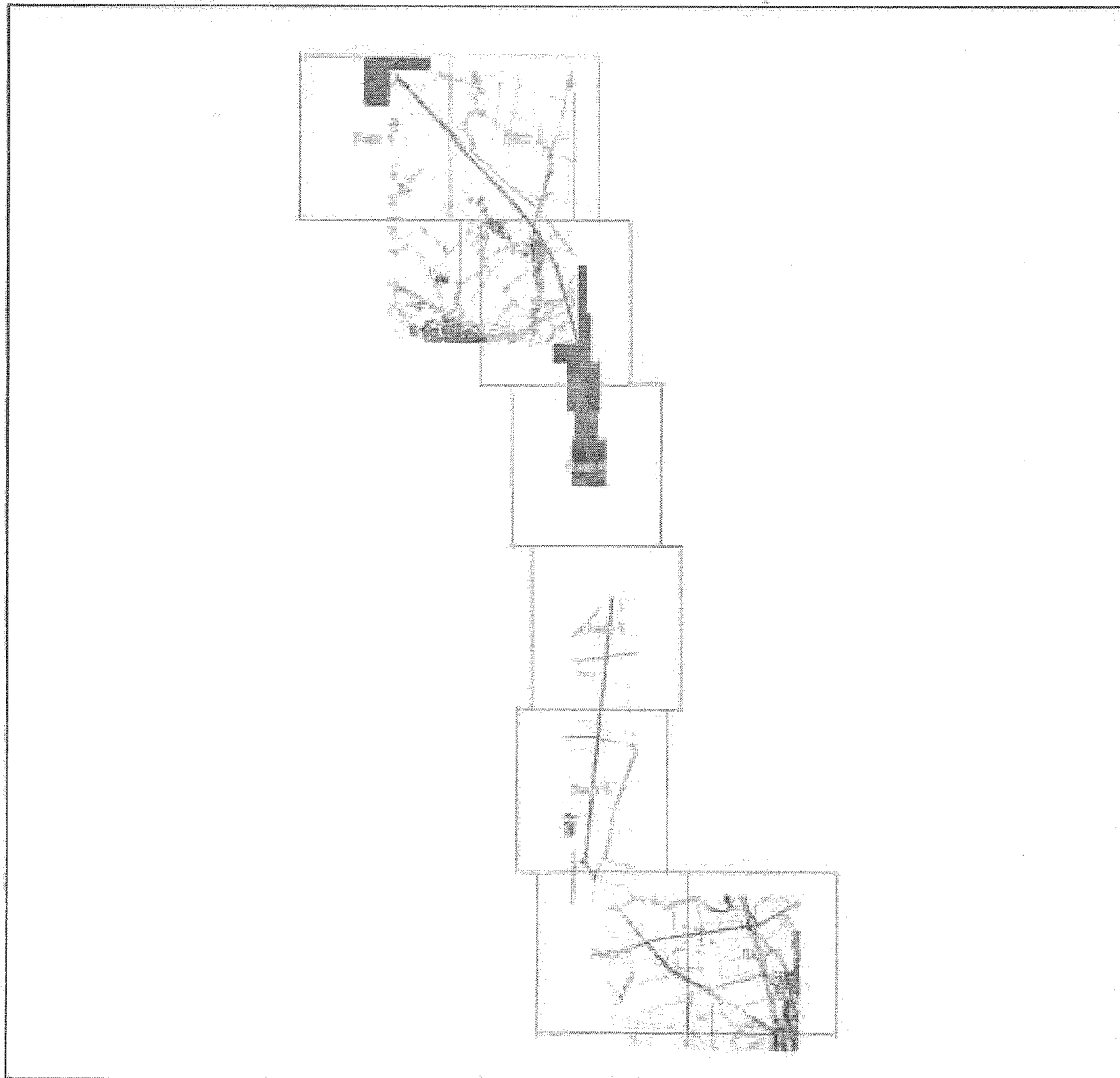
— — — — —

4. Сведения о частях границ объекта землеустройства, совпадающих с местоположением внешних границ природных объектов и (или) объектов искусственного происхождения

Обозначение части границ		Описание прохождения части границ
от точки	до точки	
1	2	3

КАРТА А (ПЛАН)

**Особо охраняемая природная территория регионального значения - памятник природы
"Татарский вал", расположенный по адресу Тамбовская область, Тамбовский район**
(планирование объекта землеустройства)

План границ объекта землеустройства**Основной лист**

Масштаб 1: 9722

Используемые условные знаки и обозначения:



— область выносного листа.

23

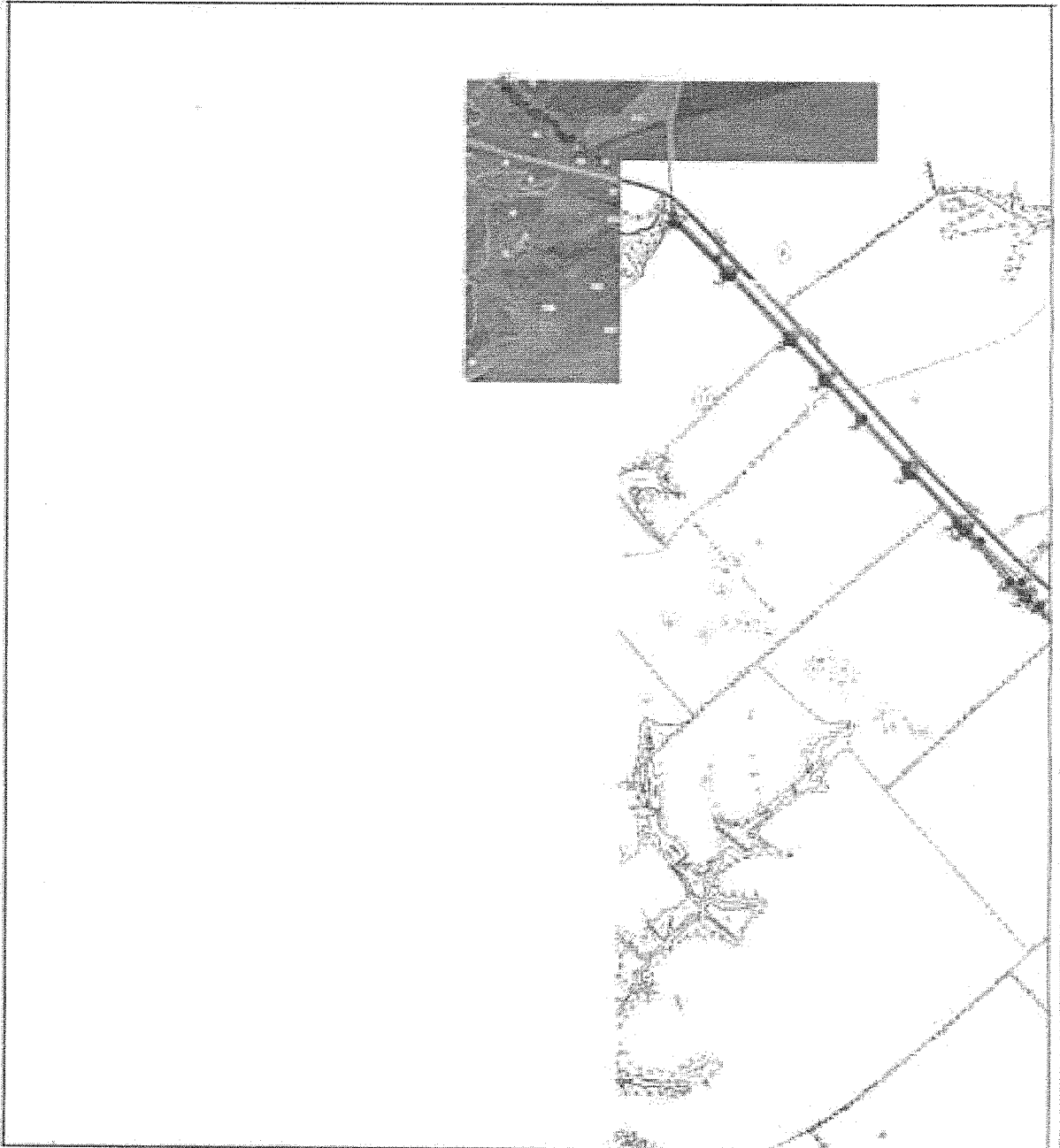
— номер выносного листа.

КАРТА (ПЛАН)

**Особо охраняемая природная территория регионального значения - памятник природы
"Татарский вал", расположенный по адресу Тамбовская область, Тамбовский район
(на территории области землеустройства)**

План границ объекта землеустройства

Выносной лист №1



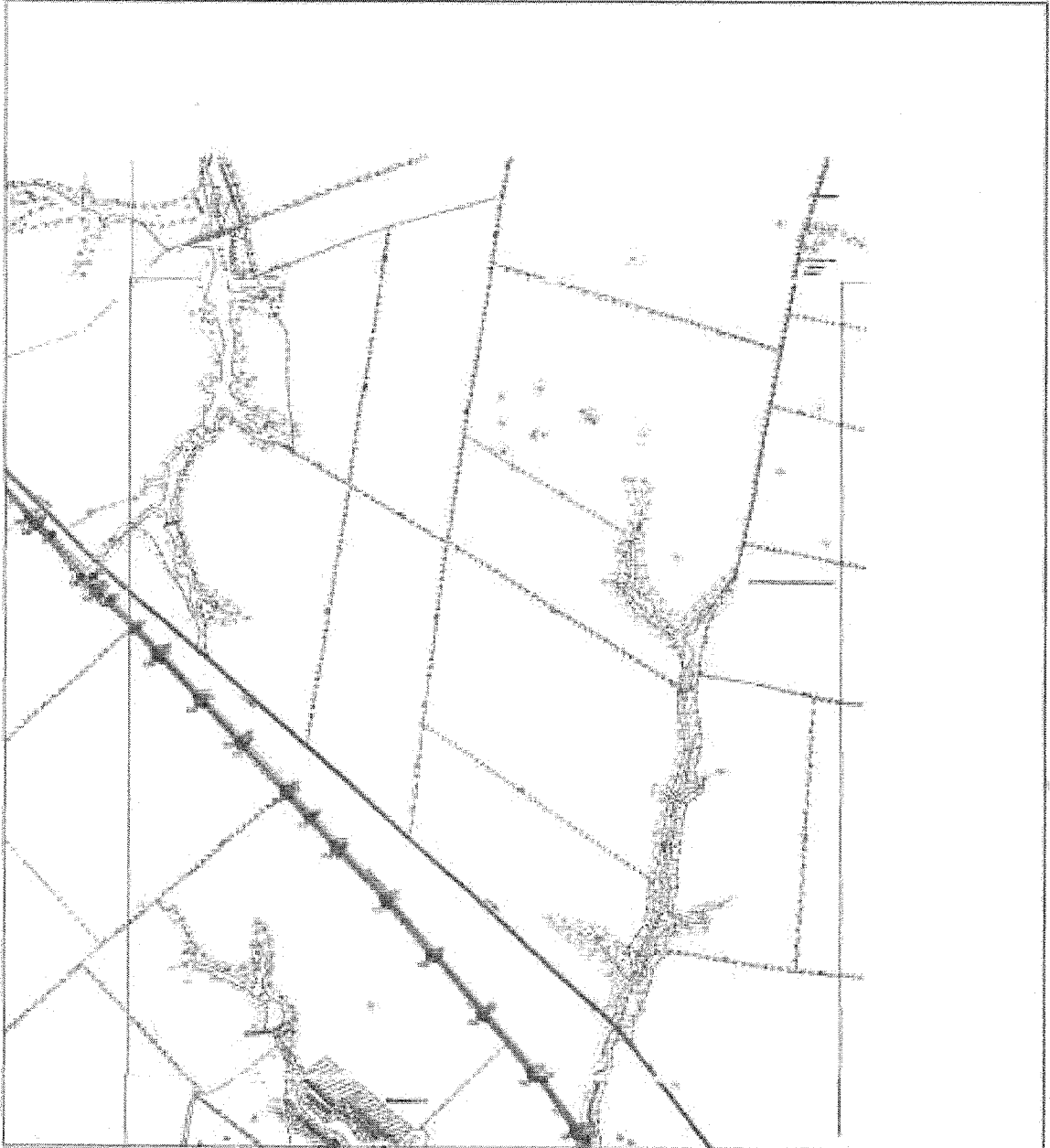
Масштаб 1:35000

КАРТА (ПЛАН)

**Особо охраняемая природная территория регионального значения - памятник природы
"Татарский вал", расположенный по адресу Тамбовская область, Тамбовский район**
(размещена на выносном листе)

План границ объекта землеустройства

Выносной лист №2



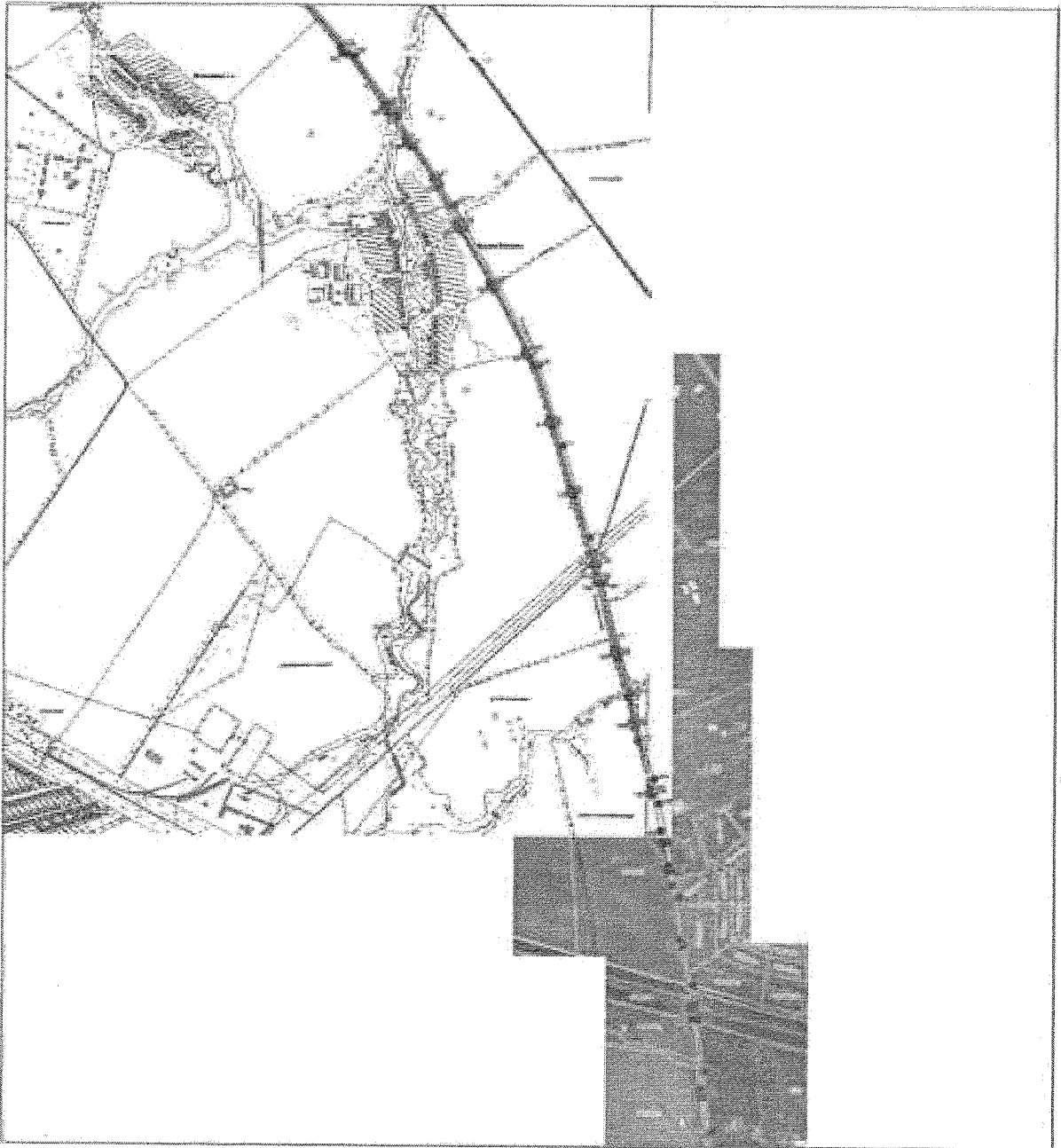
Масштаб 1:35000

КАРТА (ПЛАН)

**Объект охраны земли природной территории регионального значения - памятник природы
"Татарский вал", расположенный по адресу Тамбовская область, Тамбовский район
(в границах объекта землеустройства)**

План границ объекта землеустройства

Выносной лист №3




Масштаб 1:35000

КАРТА (ПЛАН)

**Особо охраняемая природная территория регионального значения - памятник природы
"Татарский вал", расположенный по адресу Тамбовская область, Тамбовский район
(на территории объекта землеустройства)**

План границ объекта землеустройства

Выносной лист №4



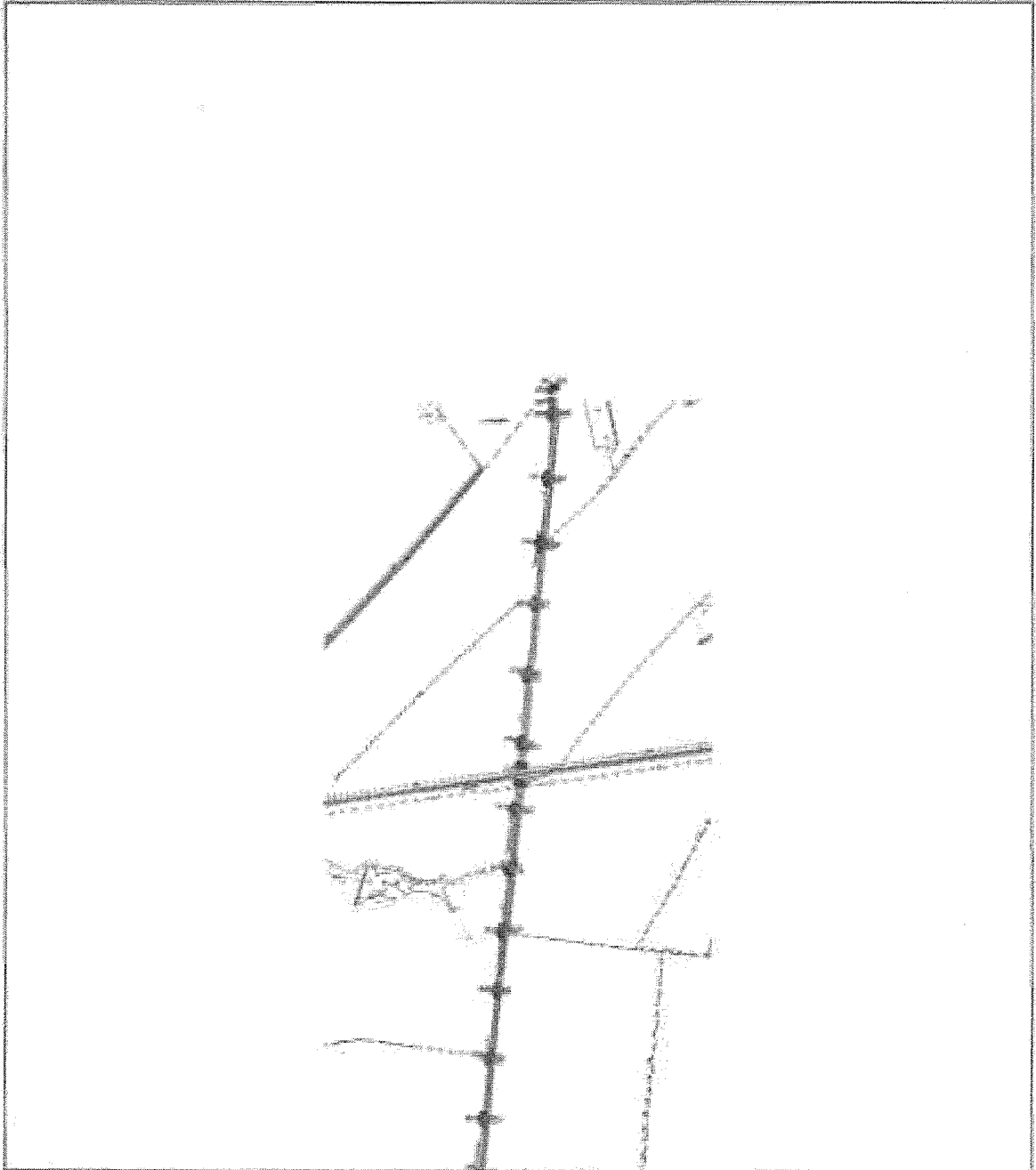
Масштаб 1:35000

КАРТА (ПЛАН)

**Особо охраняемая природная территория регионального значения - памятник природы
"Татарский вал", расположенный по адресу Тамбовская область, Тамбовский район
(земельный участок)**

План границ объекта землеустройства

Выносной лист №5



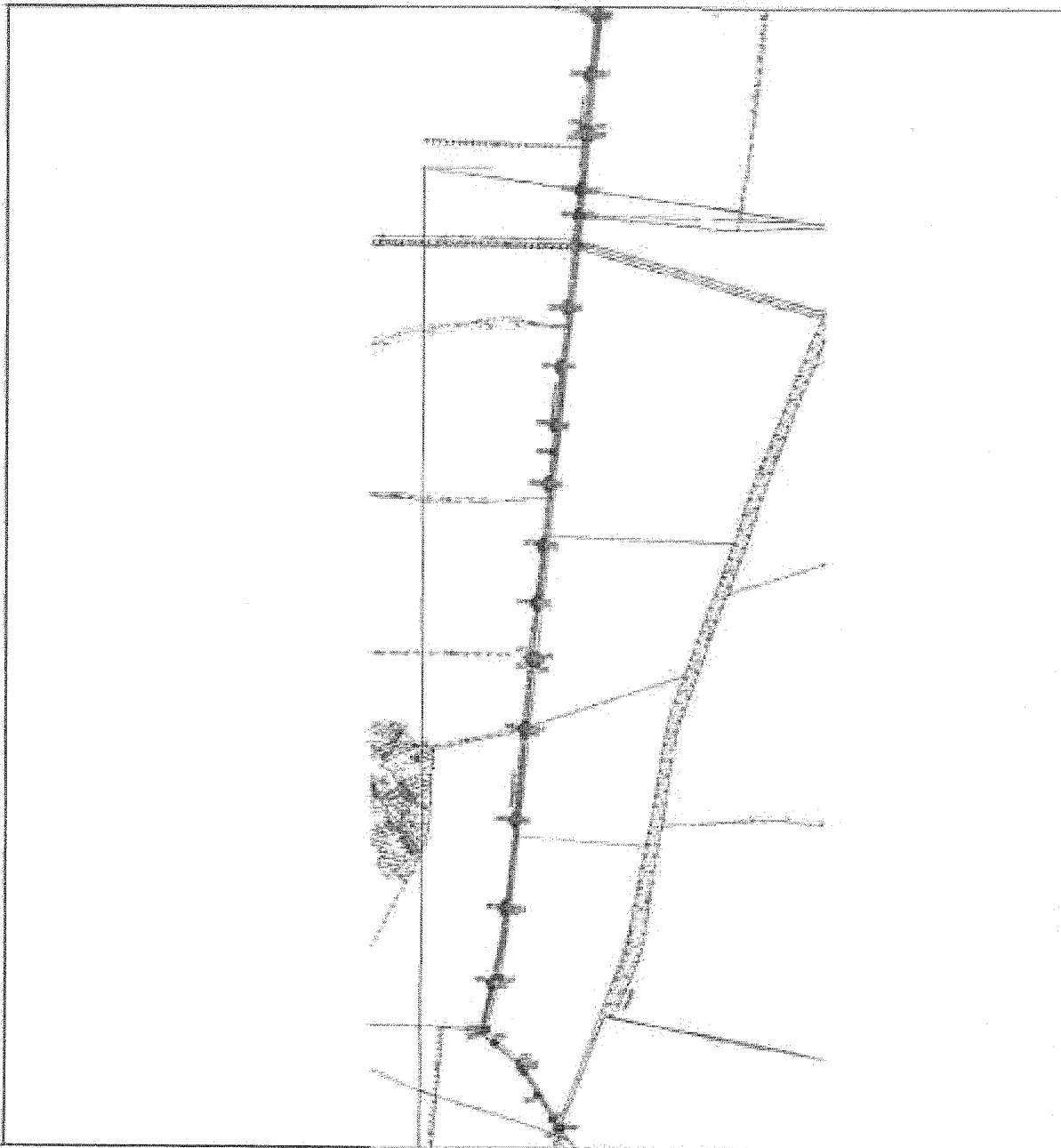
Масштаб 1:35000

КАРТА (ПЛАН)

Особо охраняемая природная территория регионального значения - памятник природы
"Татарский вал", расположенный по адресу Тамбовская область, Тамбовский район
(на кадастровой территории земельного участка)

План грании объекта землеустройства

Выносной лист №6



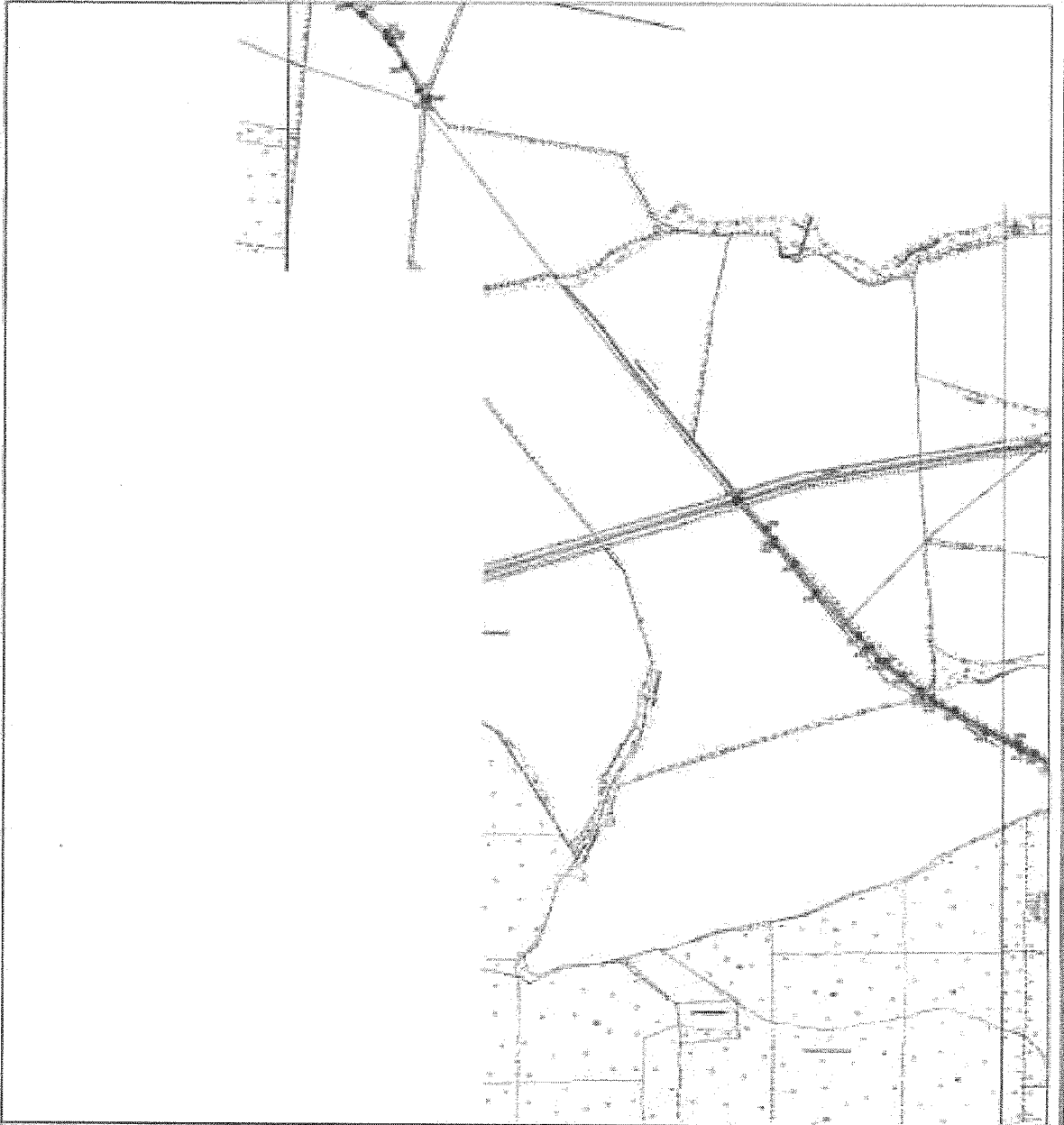
Масштаб 1:35000

КАРТА (ПЛАН)

**Особо охраняемая природная территория регионального значения - памятник природы
"Татарский вал", расположенный по адресу Тамбовская область, Тамбовский район**
(разделенный на участки землеустройства)

План границ объекта землеустройства

Выносной лист №7



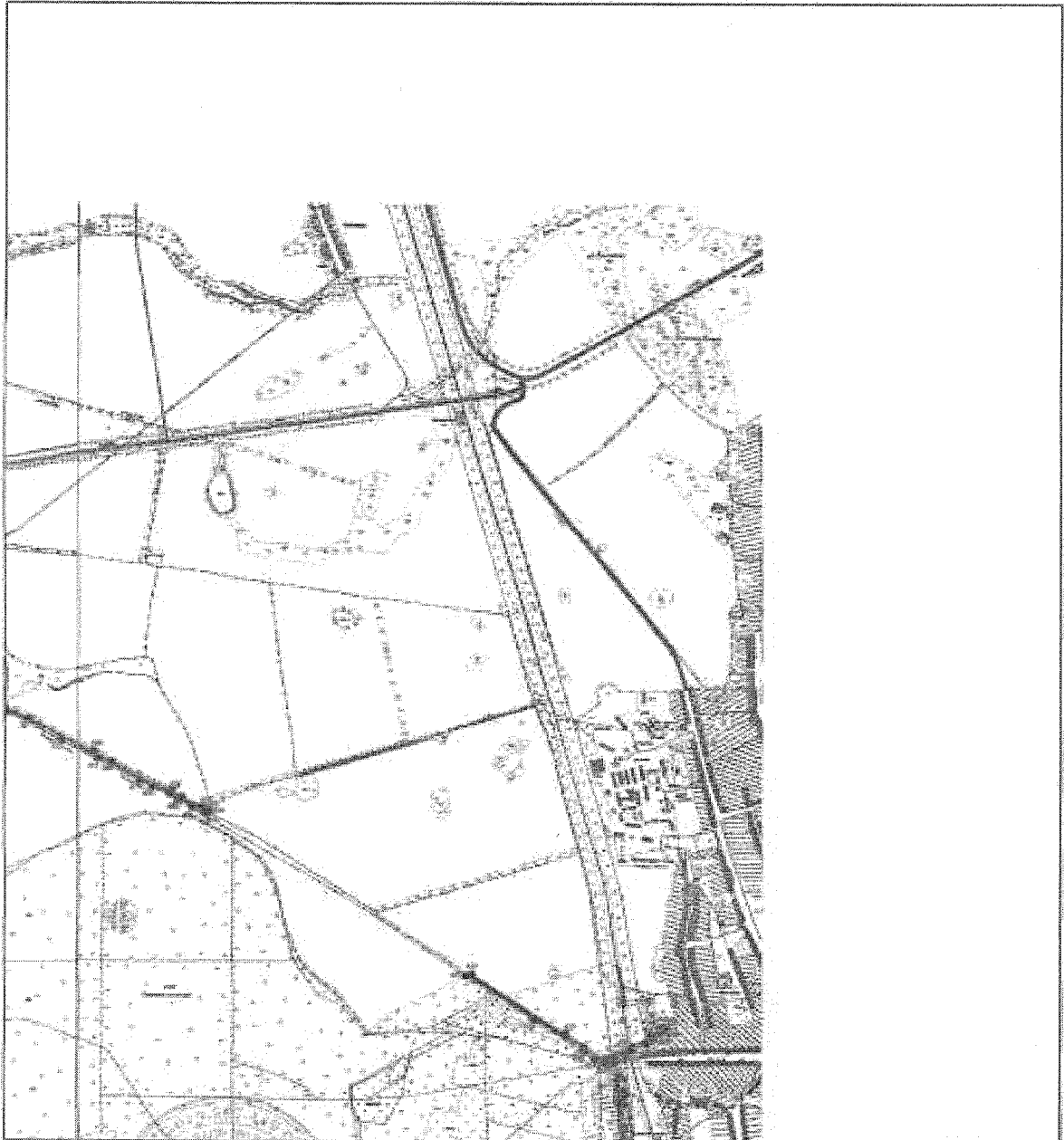
Масштаб 1:35000

КАРТА (ПЛАН)

**Особо охраняемая природная территория регионального значения - памятник природы
"Татарский вал", расположенный по адресу Тамбовская область, Тамбовский район
(фактически объект землеустройства)**

План грании объекта землеустройства

Выносной лист №8



Масштаб 1:35000

КАРТА (ПЛАН)

**Особо охраняемая природная территория регионального значения - памятник природы
"Татарский вал", расположенный по адресу Тамбовская область, Тамбовский район**
(далее по тексту - объект землеустройства)

План границ объекта землеустройства

Используемые условные знаки и обозначения:

- _____ — граница объекта землеустройства,
- _____ — установленная граница муниципального образования,
- _____ — установленная граница населенного пункта,
- _____ — граница земельного участка,
- * — характерная точка объекта землеустройства.