



УПРАВЛЕНИЕ ПО ГОСУДАРСТВЕННОЙ ОХРАНЕ ОБЪЕКТОВ КУЛЬТУРНОГО НАСЛЕДИЯ ТАМБОВСКОЙ ОБЛАСТИ

ПРИКАЗ

« 06 » 04 2023

г. Тамбов

№ 02

Об утверждении границ и режима использования территории объекта культурного наследия регионального значения «Дом жилой» (Тамбовская область, г. Мичуринск, ул. Революционная, д.124)

В соответствии с Федеральным законом от 25.06.2002 №73-ФЗ «Об объектах культурного наследия (памятниках истории и культуры) народов Российской Федерации» ПРИКАЗЫВАЮ:

1. Утвердить границы территории объекта культурного наследия регионального значения «Дом жилой», расположенного по адресу: Тамбовская область, г. Мичуринск, ул. Революционная, д.124 (далее – объект культурного наследия), согласно приложению № 1 к настоящему приказу.

2. Утвердить режим использования территории объекта культурного наследия согласно приложению № 2 к настоящему приказу.

3. Отделу сохранения, государственной охраны и учета объектов культурного наследия управления по государственной охране объектов культурного наследия области (далее – Отдел):

- обеспечить направление копии настоящего приказа в срок не более пяти рабочих дней со дня издания настоящего приказа в орган регистрации прав;

- обеспечить размещение настоящего приказа на официальном сайте управления по государственной охране объектов культурного наследия области;

- обеспечить опубликование настоящего приказа на «Официальном интернет-портале правовой информации» (www.pravo.gov.ru) и на сайте сетевого издания «Тамбовская жизнь» (www.tamlife.ru).

4. Контроль за исполнением настоящего приказа возложить на заместителя начальника управления по государственной охране объектов культурного наследия Тамбовской области – начальника Отдела (Мартехин).

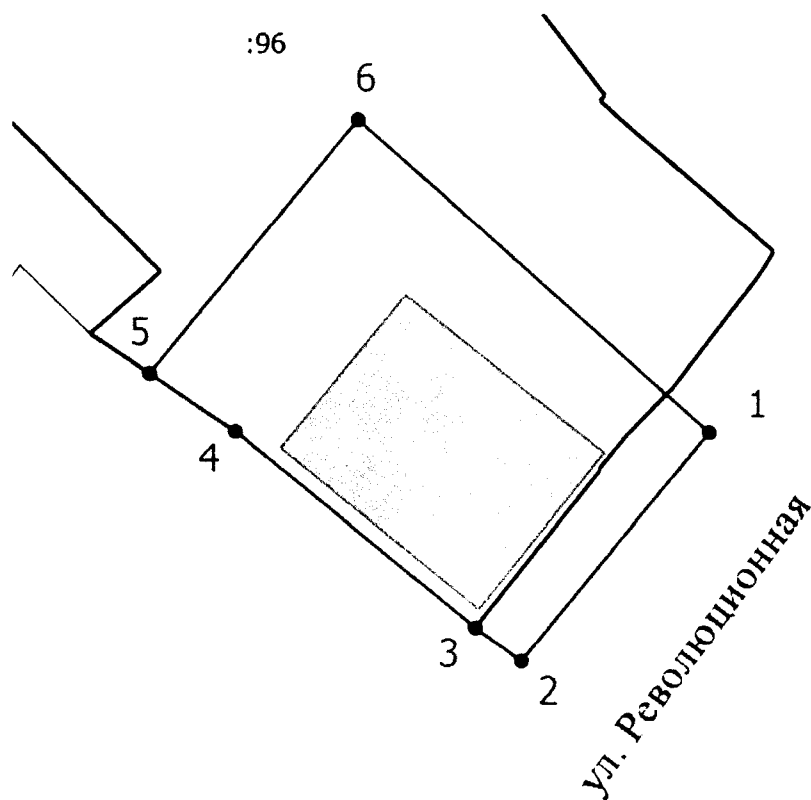
Начальник управления

 Д.А. Самородин






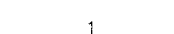


Приложение №1
УТВЕРЖДЕНЫ
приказом управления по государственной охране
объектов культурного наследия области
от 06.04. 2023 № 22

Границы
территории объекта культурного наследия регионального значения
«Дом жилой», расположенного по адресу: Тамбовская область, г. Мичуринск,
ул. Революционная, д. 124

1. Схема границ территории объекта культурного наследия регионального значения «Дом жилой», расположенного по адресу: Тамбовская область, г. Мичуринск, ул. Революционная, д. 124 (далее – объект культурного наследия):



Условные обозначения

-  - Объект культурного наследия
-  - Граница территории объекта культурного наследия
-  - Граница учтенных земельных участков, сведения о которых содержатся в ЕГРН
-  - Объект капитального строительства
-  - Обозначение характерной точки
-  - Характерная точка границы, сведения о которой позволяют однозначно определить ее положение на местности
-  - Номер кадастрового квартала
-  - Граница кадастрового квартала

2. Координаты характерных поворотных точек границ территории объекта культурного наследия в местной (МСК-68) системе координат:

| Номер точки | КООРДИНАТЫ | |
|-------------|------------|------------|
| | X | Y |
| 1 | 449664.72 | 1184247.24 |
| 2 | 449653.49 | 1184238.05 |
| 3 | 449655.12 | 1184235.78 |
| 4 | 449664.73 | 1184224.02 |
| 5 | 449667.57 | 1184219.80 |
| 6 | 449680.06 | 1184230.01 |
| 1 | 449664.72 | 1184247.24 |

Приложение № 2
УТВЕРЖДЕН
приказом управления по государственной охране
объектов культурного наследия области
от 06.04.2023 № 022

Режим использования территории объекта культурного наследия
регионального значения «Дом жилой», расположенного по адресу:
Тамбовская область, г. Мичуринск, ул. Революционная, д.124

В границах территории объекта культурного наследия «Дом жилой»
расположенного по адресу: Тамбовская область, г. Мичуринск,
ул.Революционная, д.124:

разрешается:

- проведение работ по сохранению объекта культурного наследия без изменения его особенностей, составляющих предмет охраны;
- ведение хозяйственной деятельности, не противоречащей требованиям обеспечения сохранности объекта культурного наследия и позволяющей обеспечить функционирование объекта культурного наследия в современных условиях;
- капитальный ремонт и реконструкция существующих объектов инженерной инфраструктуры при условии обеспечения сохранности объекта культурного наследия при проведении указанных работ;
- размещение информационных табличек, памятных знаков, историко-культурной информации;
- благоустройство территории, в том числе устройство отмосток и иных сооружений инженерной защиты объекта культурного наследия;
- проведение мероприятий, направленных на обеспечение пожарной безопасности объекта культурного наследия;
- проведение земляных работ при прокладке и реконструкции инженерных сетей при условии обеспечения сохранности объекта культурного наследия;

запрещается:

- строительство объектов капитального строительства;
- увеличение объемно-пространственных характеристик, существующих на территории памятника объектов капитального строительства;
- проведение земляных, строительных, мелиоративных и иных работ, за исключением работ по сохранению объекта культурного наследия или его отдельных элементов, сохранению историко-градостроительной или природной среды объекта культурного наследия;
- размещение рекламных конструкций.