

**УПРАВЛЕНИЕ ПО ГОСУДАРСТВЕННОЙ ОХРАНЕ ОБЪЕКТОВ
КУЛЬТУРНОГО НАСЛЕДИЯ ТАМБОВСКОЙ ОБЛАСТИ**

ПРИКАЗ

«23» 01 2023

г. Тамбов

№ 15

Об утверждении границ и режима использования территории объекта культурного наследия регионального значения «Дом жилой» (Тамбовская область, г. Кирсанов, ул. Советская, д.9)

В соответствии с Федеральным законом от 25.06.2002 №73-ФЗ «Об объектах культурного наследия (памятниках истории и культуры) народов Российской Федерации» ПРИКАЗЫВАЮ:

1. Утвердить границы территории объекта культурного наследия регионального значения «Дом жилой», расположенного по адресу: Тамбовская область, г. Кирсанов, ул. Советская, д.9 (далее – объект культурного наследия), согласно приложению № 1 к настоящему приказу.

2. Утвердить режим использования территории объекта культурного наследия согласно приложению № 2 к настоящему приказу.

3. Отделу сохранения, государственной охраны и учета объектов культурного наследия управления по государственной охране объектов культурного наследия области (далее – Отдел):

- обеспечить направление копии настоящего приказа в срок не более пяти рабочих дней со дня издания настоящего приказа в орган регистрации прав;

- обеспечить размещение настоящего приказа на официальном сайте управления по государственной охране объектов культурного наследия области;

- обеспечить опубликование настоящего приказа на «Официальном интернет-портале правовой информации» (www.pravo.gov.ru) и на сайте сетевого издания «Тамбовская жизнь» (www.tamlife.ru).

4. Контроль за исполнением настоящего приказа возложить на заместителя начальника управления по государственной охране объектов культурного наследия Тамбовской области – начальника Отдела (Мартехин).

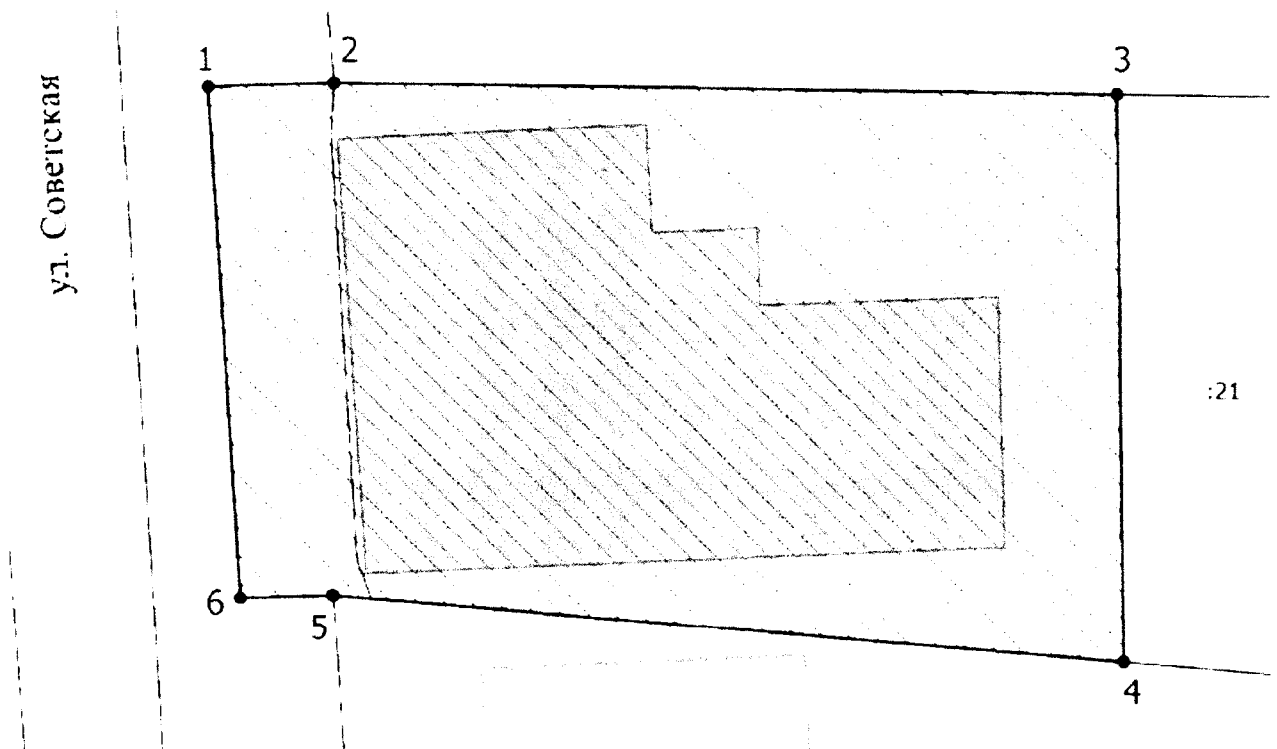
Начальник управления

 Д.А. Самородин






Приложение №1
УТВЕРЖДЕНЫ
приказом управления по государственной охране
объектов культурного наследия области
от 23.01.2023 № 15

Границы
территории объекта культурного наследия регионального значения
«Дом жилой», расположенного по адресу: Тамбовская область, г. Кирсанов,
ул. Советская, д. 9

1. Схема границ территории объекта культурного наследия регионального значения «Дом жилой», расположенного по адресу: Тамбовская область, г. Кирсанов, ул. Советская, д. 9 (далее – объект культурного наследия):



Условные обозначения

-  - Объект культурного наследия
-  - Граница территории объекта культурного наследия
-  - Граница учтенных земельных участков, сведения о которых содержатся в ЕГРН
-  - Объект капитального строительства
-  - Граница кадастрового квартала
- 68 24 0100023 - Номер кадастрового квартала
- 1 - Обозначение характерной точки
- - Характерная точка границы, сведения о которой позволяют однозначно определить ее положение на местности

2. Координаты характерных поворотных точек границ территории объекта культурного наследия в местной (МСК-68) системе координат:

Номер точки	КООРДИНАТЫ	
	X	Y
1	423259.22	1334416.55
2	423259.34	1334420.84
3	423258.92	1334447.54
4	423239.58	1334447.75
5	423241.89	1334420.80
6	423241.81	1334417.64
1	423259.22	1334416.55

Приложение № 2

УТВЕРЖДЕН

приказом управления по государственной охране
объектов культурного наследия области

от 23.01. 2023 № 15

Режим использования территории объекта культурного наследия
регионального значения «Дом жилой», расположенного по адресу:
Тамбовская область, г. Кирсанов, ул. Советская, д. 9

В границах территории объекта культурного наследия «Дом жилой»
расположенного по адресу: Тамбовская область, г. Кирсанов, ул. Советская,
д.9:

разрешается:

- проведение работ по сохранению объекта культурного наследия без изменения его особенностей, составляющих предмет охраны;
- ведение хозяйственной деятельности, не противоречащей требованиям обеспечения сохранности объекта культурного наследия и позволяющей обеспечить функционирование объекта культурного наследия в современных условиях;
- капитальный ремонт и реконструкция существующих объектов инженерной инфраструктуры при условии обеспечения сохранности объекта культурного наследия при проведении указанных работ;
- размещение информационных табличек, памятных знаков, историко-культурной информации;
- благоустройство территории, в том числе устройство отмосток и иных сооружений инженерной защиты объекта культурного наследия;
- проведение мероприятий, направленных на обеспечение пожарной безопасности объекта культурного наследия;
- проведение земляных работ при прокладке и реконструкции инженерных сетей при условии обеспечения сохранности объекта культурного наследия;

запрещается:

- строительство объектов капитального строительства;
- увеличение объемно-пространственных характеристик, существующих на территории памятника объектов капитального строительства;
- проведение земляных, строительных, мелиоративных и иных работ, за исключением работ по сохранению объекта культурного наследия или его отдельных элементов, сохранению историко-градостроительной или природной среды объекта культурного наследия;
- размещение рекламных конструкций.