



**УПРАВЛЕНИЕ ПО ГОСУДАРСТВЕННОЙ ОХРАНЕ ОБЪЕКТОВ  
КУЛЬТУРНОГО НАСЛЕДИЯ ТАМБОВСКОЙ ОБЛАСТИ**

**ПРИКАЗ**

«26» 12 2022

г. Тамбов

№ 372

Об утверждении границ и режима использования территории объекта культурного наследия регионального значения «Гражданское здание» (Тамбовская область, г. Кирсанов, ул. Советская, д. 1)

В соответствии с Федеральным законом от 25.06.2002 №73-ФЗ «Об объектах культурного наследия (памятниках истории и культуры) народов Российской Федерации» ПРИКАЗЫВАЮ:

1. Утвердить границы территории объекта культурного наследия регионального значения «Гражданское здание», расположенного по адресу: Тамбовская область, г. Кирсанов, ул. Советская, д. 1 (далее – объект культурного наследия), согласно приложению № 1 к настоящему приказу.

2. Утвердить режим использования территории объекта культурного наследия согласно приложению № 2 к настоящему приказу.

3. Отделу сохранения, государственной охраны и учета объектов культурного наследия управления по государственной охране объектов культурного наследия области (далее – Отдел):

- обеспечить направление копии настоящего приказа в срок не более пяти рабочих дней со дня издания настоящего приказа в орган регистрации прав;

- обеспечить размещение настоящего приказа на официальном сайте управления по государственной охране объектов культурного наследия области;

- обеспечить опубликование настоящего приказа на «Официальном интернет-портале правовой информации» ([www.pravo.gov.ru](http://www.pravo.gov.ru)) и на сайте сетевого издания «Тамбовская жизнь» ([www.tamlife.ru](http://www.tamlife.ru)).

4. Контроль за исполнением настоящего приказа возложить на начальника Отдела (Мартехин).

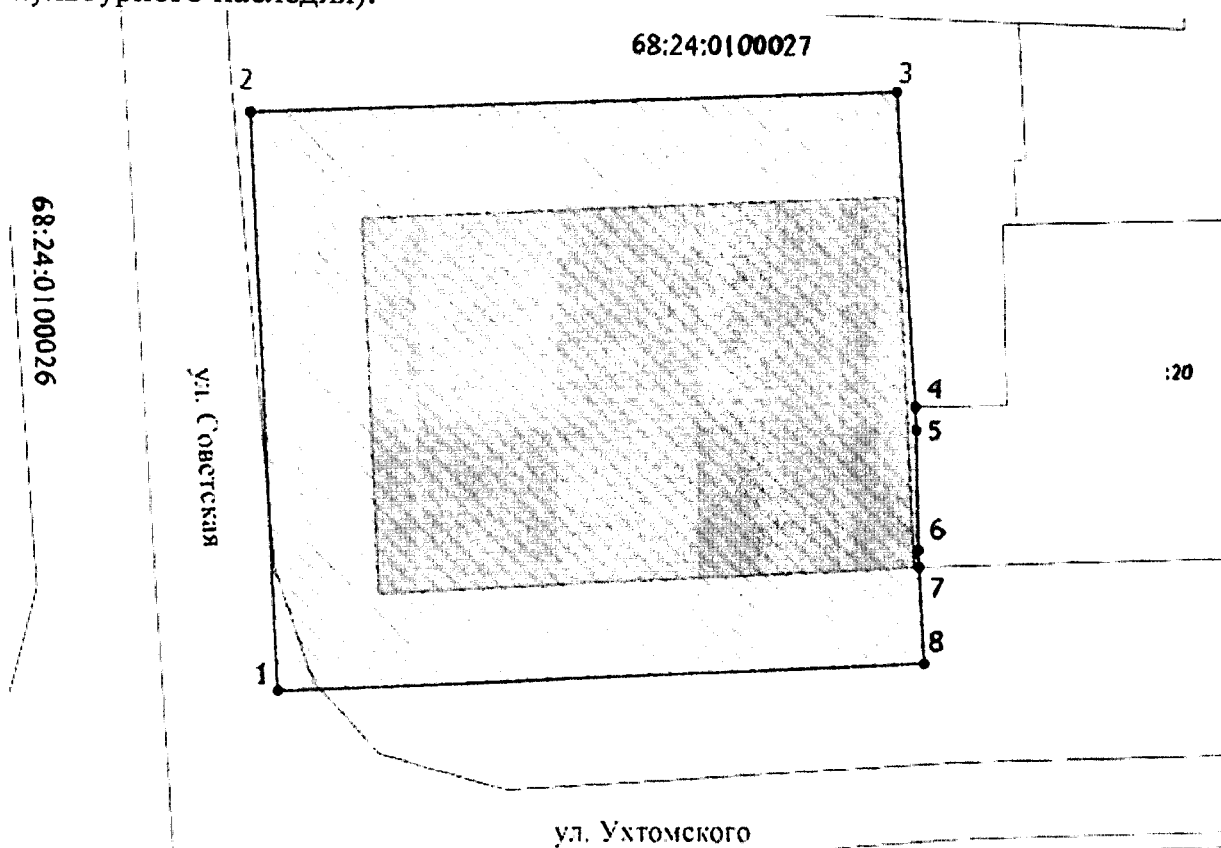
Начальник управления

Д.А. Самородин





Приложение №1  
УТВЕРЖДЕНЫ  
приказом управления по государственной охране  
объектов культурного наследия области  
от 26.12.2022 № 572

Границы  
территории объекта культурного наследия регионального значения  
«Гражданское здание», расположенного по адресу: Тамбовская область,  
г.Кирсанов, ул. Советская, д. 1

1. Схема границ территории объекта культурного наследия регионального значения «Гражданское здание», расположенного по адресу: Тамбовская область, г. Кирсанов, ул. Советская, д. 1 (далее – объект культурного наследия):



Условные обозначения

-  - Объект культурного наследия
-  - Граница территории объекта культурного наследия
-  - Граница учтенных земельных участков, сведения о которых содержатся в ЕГРН
-  - Граница кадастрового квартала
- 68:24:0100026 - Номер кадастрового квартала
- 1 - Обозначение новой характерной точки
- - Характерная точка границы, сведения о которой позволяют однозначно определить ее положение на местности

2. Координаты характерных поворотных точек границ территории объекта культурного наследия в местной (МСК-68) системе координат:

| Номер точки | КООРДИНАТЫ |            |
|-------------|------------|------------|
|             | X          | Y          |
| 1           | 422957.88  | 1334431.70 |
| 2           | 422982.20  | 1334430.54 |
| 3           | 422983.25  | 1334457.89 |
| 4           | 422970.01  | 1334458.68 |
| 5           | 422969.02  | 1334458.72 |
| 6           | 422963.95  | 1334458.80 |
| 7           | 422963.23  | 1334458.83 |
| 8           | 422959.12  | 1334459.05 |
| 1           | 422957.88  | 1334431.70 |

Приложение № 2

УТВЕРЖДЕН

приказом управления по государственной охране  
объектов культурного наследия области  
от 26.12.2022 № 372

Режим использования территории объекта культурного наследия  
регионального значения «Гражданское здание», расположенного по адресу:  
Тамбовская область, г. Кирсанов, ул. Советская, д. 1

В границах территории объекта культурного наследия «Гражданское  
здание» расположенного по адресу: Тамбовская область, г. Кирсанов,  
ул. Советская, д. 1:

разрешается:

- проведение работ по сохранению объекта культурного наследия без  
изменения его особенностей, составляющих предмет охраны;
- ведение хозяйственной деятельности, не противоречащей  
требованиям обеспечения сохранности объекта культурного наследия и  
позволяющей обеспечить функционирование объекта культурного наследия в  
современных условиях;
- капитальный ремонт и реконструкция существующих объектов  
инженерной инфраструктуры при условии обеспечения сохранности объекта  
культурного наследия при проведении указанных работ;
- размещение информационных табличек, памятных знаков, историко-  
культурной информации;
- благоустройство территории, в том числе устройство отмосток и  
иных сооружений инженерной защиты объекта культурного наследия;
- проведение мероприятий, направленных на обеспечение пожарной  
безопасности объекта культурного наследия;
- проведение земляных работ при прокладке и реконструкции  
инженерных сетей при условии обеспечения сохранности объекта  
культурного наследия;

запрещается:

- строительство объектов капитального строительства;
- увеличение объемно-пространственных характеристик,  
существующих на территории памятника объектов капитального  
строительства;
- проведение земляных, строительных, мелиоративных и иных работ,  
за исключением работ по сохранению объекта культурного наследия или его  
отдельных элементов, сохранению историко-градостроительной или  
природной среды объекта культурного наследия;
- размещение рекламных конструкций.